

КАРТА-ПЛАН ТЕРРИТОРИИ

Пояснительная записка

1. Сведения о территории выполнения комплексных кадастровых работ: 70:06:0101001

(наименование субъекта Российской Федерации, муниципального образования, населенного пункта, уникальные учетные номера кадастровых кварталов, иные сведения, позволяющие определить местоположение территории, на которой выполняются комплексные кадастровые работы, например, наименование садоводческого или огороднического некоммерческого товарищества, гаражного кооператива, элемента планировочной структуры)

2. Основания выполнения комплексных кадастровых работ: Наименование, дата и номер документа, на основании которого выполняются комплексные кадастровые работы: "30" апреля 2022 г. , 0365300006622000005, Муниципальный контракт

3. Дата подготовки карты-плана территории: "03" августа 2022 г.

4. Сведения о заказчике(ах) комплексных кадастровых работ:

В отношении юридического лица, органа местного самоуправления муниципального района, муниципального округа или городского округа либо уполномоченного исполнительного органа государственной власти субъекта Российской Федерации:

полное или сокращенное (в случае, если имеется) наименование: Администрация Каргасокского района Томской области

основной государственный регистрационный номер: 1027000615828

идентификационный номер налогоплательщика: 7006000289

В отношении физического лица или представителя физических или юридических лиц:

фамилия, имя, отчество (последнее - при наличии): -

страховой номер индивидуального лицевого счета в системе обязательного пенсионного страхования Российской Федерации (СНИЛС): -

Наименование и реквизиты документа, подтверждающие полномочия представителя заказчика(ов) комплексных кадастровых работ: -

Адрес электронной почты (для направления уведомления о результатах внесения сведений в Единый государственный реестр недвижимости): -

5. Сведения об исполнителе комплексных кадастровых работ:

Полное или сокращенное (в случае, если имеется) наименование и адрес юридического лица, с которым заключен государственный или муниципальный контракт либо договор подряда на выполнение комплексных кадастровых работ:

Фамилия, имя, отчество кадастрового инженера (последнее - при наличии): Фаткуллова Гульчачак Фаиковна и основной государственный регистрационный номер кадастрового инженера индивидуального предпринимателя (ОГРНИП): -

Страховой номер индивидуального лицевого счета в системе обязательного пенсионного страхования Российской Федерации (СНИЛС) кадастрового инженера: 118-204-990 45

Уникальный реестровый номер кадастрового инженера в реестре саморегулируемой организации кадастровых инженеров и дата внесения сведений о физическом лице в такой реестр: -, -

Полное или (в случае, если имеется) сокращенное наименование саморегулируемой организации кадастровых инженеров, членом которой является кадастровый инженер: СРО "Ассоциация кадастровых инженеров Поволжья"

Контактный телефон: +79172315981

Почтовый адрес и адрес электронной почты, по которым осуществляется связь с кадастровым инженером: г.Казань gk-gruor@mail.ru

6. Перечень документов, использованных при подготовке карты-плана территории

№ п/п	Реквизиты документа				
	Вид	Дата	Номер	Наименование	Иные сведения
1	2	3	4	5	6
1	Кадастровый план территории	16.05.2022	КУВИ-001/2022-73063631	Кадастровый план территории кадастрового квартала 70:06:0101001	-

7. Пояснения к карте-плану территории

-

Сведения о пунктах геодезической сети и средствах измерений

1. Сведения о пунктах геодезической сети:

№ п/п	Вид геодезической сети	Название пункта геодезической сети и тип знака	Система координат пункта геодезической сети	Координаты пункта, м		Дата обследования "08" июня 2022 г.		
						Сведения о состоянии		
				Х	У	наружного знака пункта	центра пункта	марки центра пункта
1	2	3	4	5	6	7	8	9
1	-	Казальцево сигн. 3	МСК 70, зона 2	660644.90	3238007.66	Сохранился	Сохранился	Сохранился
2	-	Нарым сигн. 3	МСК 70, зона 2	620063.05	3301633.85	Сохранился	Сохранился	Сохранился
3	-	Восточный Базисный сигн. 3	МСК 70, зона 2	661262.32	3246032.21	Сохранился	Сохранился	Сохранился

2. Сведения об использованных средствах измерений

№ п/п	Наименование и обозначение типа средства измерений - прибора (инструмента, аппаратуры)	Заводской или серийный номер средства измерений	Реквизиты свидетельства о поверке прибора (инструмента, аппаратуры) и (или) срок действия поверки
1	2	3	4
1	Аппаратура геодезическая спутниковая Trimble R8s	ой (серийный) номер прибора отс	5226636 01. 03. 2023 г.

Сведения об уточняемых земельных участках

1. Сведения о характерных точках границы уточняемого земельного участка с кадастровым номером 70:06:0101001:2877 :

Система координат МСК 70, зона 2

Зона № 2

Обозначение характерных точек границ	Координаты, м				Метод определения координат	Формулы, примененные для расчета средней квадратической погрешности определения координат характерных точек границ (Mt), с подставленными в такие формулы значениями и итоговые (вычисленные) значения Mt, м	Описание закрепления точки
	содержатся в Едином государственном реестре недвижимости		определены в результате выполнения комплексных кадастровых работ				
	X	Y	X	Y			
1	2	3	4	5	6	7	8
1	-	-	640667.05	2430669.82	Метод спутниковых геодезических измерений (определений)	0.1	-
н2У	-	-	640658.43	2430688.38	Метод спутниковых геодезических измерений (определений)	0.1	-
н3У	-	-	640633.13	2430679.28	Метод спутниковых геодезических измерений (определений)	0.1	-
н4У	-	-	640623.63	2430674.83	Метод спутниковых геодезических измерений (определений)	0.1	-
н5У	-	-	640632.30	2430654.09	Метод спутниковых геодезических измерений (определений)	0.1	-
6	-	-	640636.64	2430656.26	Метод спутниковых геодезических измерений (определений)	0.1	-

1. Сведения о характерных точках границы уточняемого земельного участка с кадастровым номером 70:06:0101001:2877 :

Система координат МСК 70, зона 2					Зона № 2		
Обозначение характерных точек границ	Координаты, м				Метод определения координат	Формулы, примененные для расчета средней квадратической погрешности определения координат характерных точек границ (Mt), с подставленными в такие формулы значениями и итоговые (вычисленные) значения Mt, м	Описание закрепления точки
	содержатся в Едином государственном реестре недвижимости		определены в результате выполнения комплексных кадастровых работ				
	X	Y	X	Y			
1	2	3	4	5	6	7	8
4	-	-	640641.86	2430658.33	Метод спутниковых геодезических измерений (определений)	0.1	-
3	-	-	640651.11	2430662.68	Метод спутниковых геодезических измерений (определений)	0.1	-
2	-	-	640661.77	2430667.81	Метод спутниковых геодезических измерений (определений)	0.1	-
1	-	-	640667.05	2430669.82	Метод спутниковых геодезических измерений (определений)	0.1	-

2. Сведения о частях границ уточняемого земельного участка с кадастровым номером 70:06:0101001:2877 :

Обозначение части границ		Горизонтальное проложение (S), м	Описание прохождения части границ	Сведения о согласовании местоположения границ (согласовано/спорное)
от т.	до т.			
1	2	3	4	5
1	н2У	20.46	-	-
н2У	н3У	26.89	-	-
н3У	н4У	10.49	-	-
н4У	н5У	22.48	-	-
н5У	6	4.85	-	-
6	4	5.62	-	-
4	3	10.22	-	-

2. Сведения о частях границ уточняемого земельного участка с кадастровым номером 70:06:0101001:2877 :				
Обозначение части границ		Горизонтальное проложение (S), м	Описание прохождения части границ	Сведения о согласовании местоположения границ (согласовано/спорное)
от т.	до т.			
1	2	3	4	5
3	2	11.83	-	-
2	1	5.65	-	-
3. Сведения о характеристиках уточняемого земельного участка с кадастровым номером 70:06:0101001:2877 :				
№ п/п	Наименование характеристики земельного участка		Значение характеристики	
1	2		3	
1.	Адрес земельного участка		Российская Федерация, 636700, Томская область, район Каргасокский, село Каргасок, улица Пушкина, дом 7-1	
1.1.	Сведения о местоположении земельного участка (при отсутствии адреса) в структурированном в соответствии с федеральной информационной адресной системой виде		-	
1.2.	Дополнительные сведения о местоположении земельного участка		-	
2.	Площадь земельного участка ± величина погрешности определения (вычисления) площади (P ± ΔP), м2		819 ± 10	
3.	Формула, примененная для вычисления предельной погрешности определения площади земельного участка, с подставленными значениями и итоговые (вычисленные) значения (ΔP), м2		$\Delta P = 3.5 * M_t * \sqrt{P} = 3.5 * 0,1 * \sqrt{819} = 10$	
4.	Площадь земельного участка согласно сведениям Единого государственного реестра недвижимости (P _{кад}), м2		810	
5.	Оценка расхождения P и P _{кад} (P - P _{кад}), м2		9	
6.	Предельные минимальный и максимальный размеры земельного участка (P _{мин} и P _{макс}), м2		-	
7.	Вид (виды) разрешенного использования		-	
7.1.	Дополнительные сведения об использовании земельного участка		-	
8.	Кадастровый или иной государственный учетный номер (инвентарный) здания, сооружения, объекта незавершенного строительства, расположенного на земельном участке		-	
9.	Сведения о земельных участках (землях общего пользования, территории общего пользования), посредством которых обеспечивается доступ		-	
10.	Иные сведения		-	
4. Пояснения к сведениям об уточняемом земельном участке с кадастровым номером 70:06:0101001:2877 :				
1.	-			

Сведения об уточняемых земельных участках

1. Сведения о характерных точках границы уточняемого земельного участка с кадастровым номером 70:06:0101001:768 :

Система координат МСК 70, зона 2

Зона № 2

Обозначение характерных точек границ	Координаты, м				Метод определения координат	Формулы, примененные для расчета средней квадратической погрешности определения координат характерных точек границ (Mt), с подставленными в такие формулы значениями и итоговые (вычисленные) значения Mt, м	Описание закрепления точки
	содержатся в Едином государственном реестре недвижимости		определены в результате выполнения комплексных кадастровых работ				
	X	Y	X	Y			
1	2	3	4	5	6	7	8
н15У	-	-	640565.99	2430555.06	Метод спутниковых геодезических измерений (определений)	0.1	-
н16У	-	-	640594.11	2430566.51	Метод спутниковых геодезических измерений (определений)	0.1	-
н17У	-	-	640589.21	2430584.43	Метод спутниковых геодезических измерений (определений)	0.1	-
н18У	-	-	640594.51	2430586.23	Метод спутниковых геодезических измерений (определений)	0.1	-
н19У	-	-	640592.31	2430593.01	Метод спутниковых геодезических измерений (определений)	0.1	-
н20У	-	-	640572.53	2430586.13	Метод спутниковых геодезических измерений (определений)	0.1	-

1. Сведения о характерных точках границы уточняемого земельного участка с кадастровым номером 70:06:0101001:768 :							
Система координат МСК 70, зона 2						Зона № 2	
Обозначение характерных точек границ	Координаты, м				Метод определения координат	Формулы, примененные для расчета средней квадратической погрешности определения координат характерных точек границ (Mt), с подставленными в такие формулы значениями и итоговые (вычисленные) значения Mt, м	Описание закрепления точки
	содержатся в Едином государственном реестре недвижимости		определены в результате выполнения комплексных кадастровых работ				
	X	Y	X	Y			
1	2	3	4	5	6	7	8
н21У	-	-	640556.99	2430580.30	Метод спутниковых геодезических измерений (определений)	0.1	-
н22У	-	-	640555.95	2430579.67	Метод спутниковых геодезических измерений (определений)	0.1	-
н15У	-	-	640565.99	2430555.06	Метод спутниковых геодезических измерений (определений)	0.1	-
2. Сведения о частях границ уточняемого земельного участка с кадастровым номером 70:06:0101001:768 :							
Обозначение части границ		Горизонтальное проложение (S), м	Описание прохождения части границ	Сведения о согласовании местоположения границ (согласовано/спорное)			
от т.	до т.						
1	2	3	4	5			
н15У	н16У	30.36	-	-			
н16У	н17У	18.58	-	-			
н17У	н18У	5.60	-	-			
н18У	н19У	7.13	-	-			
н19У	н20У	20.94	-	-			
н20У	н21У	16.60	-	-			
н21У	н22У	1.22	-	-			
н22У	н15У	26.58	-	-			

3. Сведения о характеристиках уточняемого земельного участка с кадастровым номером 70:06:0101001:768 :		
№ п/п	Наименование характеристики земельного участка	Значение характеристики
1	2	3
1.	Адрес земельного участка	Российская Федерация, Томская область, район Каргасокский, село Каргасок, улица Октябрьская, дом 4а-2
1.1.	Сведения о местоположении земельного участка (при отсутствии адреса) в структурированном в соответствии с федеральной информационной адресной системой виде	-
1.2.	Дополнительные сведения о местоположении земельного участка	-
2.	Площадь земельного участка \pm величина погрешности определения (вычисления) площади ($P \pm \Delta P$), м ²	877 \pm 10
3.	Формула, примененная для вычисления предельной погрешности определения площади земельного участка, с подставленными значениями и итоговые (вычисленные) значения (ΔP), м ²	$\Delta P = 3.5 * M_t * \sqrt{P} = 3.5 * 0,1 * \sqrt{877} = 10$
4.	Площадь земельного участка согласно сведениям Единого государственного реестра недвижимости ($P_{\text{кад}}$), м ²	829
5.	Оценка расхождения P и $P_{\text{кад}}$ ($P - P_{\text{кад}}$), м ²	48
6.	Предельные минимальный и максимальный размеры земельного участка ($P_{\text{мин}}$ и $P_{\text{макс}}$), м ²	- -
7.	Вид (виды) разрешенного использования	-
7.1.	Дополнительные сведения об использовании земельного участка	-
8.	Кадастровый или иной государственный учетный номер (инвентарный) здания, сооружения, объекта незавершенного строительства, расположенного на земельном участке	-
9.	Сведения о земельных участках (землях общего пользования, территории общего пользования), посредством которых обеспечивается доступ	-
10.	Иные сведения	-
4. Пояснения к сведениям об уточняемом земельном участке с кадастровым номером 70:06:0101001:768 :		
1.	-	

Сведения об уточняемых земельных участках

1. Сведения о характерных точках границы уточняемого земельного участка с кадастровым номером 70:06:0101001:442 :

Система координат МСК 70, зона 2

Зона № 2

Обозначение характерных точек границ	Координаты, м				Метод определения координат	Формулы, примененные для расчета средней квадратической погрешности определения координат характерных точек границ (Mt), с подставленными в такие формулы значениями и итоговые (вычисленные) значения Mt, м	Описание закрепления точки
	содержатся в Едином государственном реестре недвижимости		определены в результате выполнения комплексных кадастровых работ				
	X	Y	X	Y			
1	2	3	4	5	6	7	8
н71У	-	-	640732.64	2430442.11	Метод спутниковых геодезических измерений (определений)	0.1	-
н72У	-	-	640730.39	2430446.16	Метод спутниковых геодезических измерений (определений)	0.1	-
н73У	-	-	640729.59	2430450.31	Метод спутниковых геодезических измерений (определений)	0.1	-
118	-	-	640729.06	2430455.95	Метод спутниковых геодезических измерений (определений)	0.1	-
117	-	-	640715.71	2430452.70	Метод спутниковых геодезических измерений (определений)	0.1	-
115	-	-	640679.50	2430447.61	Метод спутниковых геодезических измерений (определений)	0.1	-

1. Сведения о характерных точках границы уточняемого земельного участка с кадастровым номером 70:06:0101001:442 :							
Система координат МСК 70, зона 2							Зона № 2
Обозначение характерных точек границ	Координаты, м				Метод определения координат	Формулы, примененные для расчета средней квадратической погрешности определения координат характерных точек границ (Mt), с подставленными в такие формулы значениями и итоговые (вычисленные) значения Mt, м	Описание закрепления точки
	содержатся в Едином государственном реестре недвижимости		определены в результате выполнения комплексных кадастровых работ				
	X	Y	X	Y			
1	2	3	4	5	6	7	8
126	-	-	640686.94	2430424.91	Метод спутниковых геодезических измерений (определений)	0.1	-
125	-	-	640705.59	2430430.85	Метод спутниковых геодезических измерений (определений)	0.1	-
124	-	-	640721.24	2430434.98	Метод спутниковых геодезических измерений (определений)	0.1	-
123	-	-	640734.12	2430438.30	Метод спутниковых геодезических измерений (определений)	0.1	-
н71У	-	-	640732.64	2430442.11	Метод спутниковых геодезических измерений (определений)	0.1	-
2. Сведения о частях границ уточняемого земельного участка с кадастровым номером 70:06:0101001:442 :							
Обозначение части границ		Горизонтальное проложение (S), м	Описание прохождения части границ	Сведения о согласовании местоположения границ (согласовано/спорное)			
от т.	до т.						
1	2	3	4	5			
н71У	н72У	4.63	-	-			
н72У	н73У	4.23	-	-			

2. Сведения о частях границ уточняемого земельного участка с кадастровым номером 70:06:0101001:442 :				
Обозначение части границ		Горизонтальное проложение (S), м	Описание прохождения части границ	Сведения о согласовании местоположения границ (согласовано/спорное)
от т.	до т.			
1	2	3	4	5
н73У	118	5.66	-	-
118	117	13.74	-	-
117	115	36.57	-	-
115	126	23.89	-	-
126	125	19.57	-	-
125	124	16.19	-	-
124	123	13.30	-	-
123	н71У	4.09	-	-
3. Сведения о характеристиках уточняемого земельного участка с кадастровым номером 70:06:0101001:442 :				
№ п/п	Наименование характеристики земельного участка	Значение характеристики		
1	2	3		
1.	Адрес земельного участка	Российская Федерация, Томская область, район Каргасокский, село Каргасок, улица Пушкина, дом 25		
1.1.	Сведения о местоположении земельного участка (при отсутствии адреса) в структурированном в соответствии с федеральной информационной адресной системой виде	-		
1.2.	Дополнительные сведения о местоположении земельного участка	-		
2.	Площадь земельного участка ± величина погрешности определения (вычисления) площади ($P \pm \Delta P$), м ²	990 ± 11		
3.	Формула, примененная для вычисления предельной погрешности определения площади земельного участка, с подставленными значениями и итоговые (вычисленные) значения (ΔP), м ²	$\Delta P = 3.5 * M_t * \sqrt{P} = 3.5 * 0,1 * \sqrt{990} = 11$		
4.	Площадь земельного участка согласно сведениям Единого государственного реестра недвижимости ($P_{\text{кад}}$), м ²	954		
5.	Оценка расхождения P и $P_{\text{кад}}$ ($P - P_{\text{кад}}$), м ²	36		
6.	Предельные минимальный и максимальный размеры земельного участка ($P_{\text{мин}}$ и $P_{\text{макс}}$), м ²	-		
7.	Вид (виды) разрешенного использования	-		
7.1.	Дополнительные сведения об использовании земельного участка	-		
8.	Кадастровый или иной государственный учетный номер (инвентарный) здания, сооружения, объекта незавершенного строительства, расположенного на земельном участке	70:06:0101001:913		
9.	Сведения о земельных участках (землях общего пользования, территории общего пользования), посредством которых обеспечивается доступ	-		
10.	Иные сведения	-		
4. Пояснения к сведениям об уточняемом земельном участке с кадастровым номером 70:06:0101001:442 :				
1.	-			

Сведения об уточняемых земельных участках

1. Сведения о характерных точках границы уточняемого земельного участка с кадастровым номером 70:06:0101001:370 :

Система координат МСК 70, зона 2

Зона № 2

Обозначение характерных точек границ	Координаты, м				Метод определения координат	Формулы, примененные для расчета средней квадратической погрешности определения координат характерных точек границ (Mt), с подставленными в такие формулы значениями и итоговые (вычисленные) значения Mt, м	Описание закрепления точки
	содержатся в Едином государственном реестре недвижимости		определены в результате выполнения комплексных кадастровых работ				
	X	Y	X	Y			
1	2	3	4	5	6	7	8
н140У	-	-	640407.03	2430612.28	Метод спутниковых геодезических измерений (определений)	0.1	-
н141У	-	-	640436.13	2430621.33	Метод спутниковых геодезических измерений (определений)	0.1	-
н142У	-	-	640425.93	2430649.93	Метод спутниковых геодезических измерений (определений)	0.1	-
н143У	-	-	640410.83	2430644.43	Метод спутниковых геодезических измерений (определений)	0.1	-
н144У	-	-	640412.73	2430639.73	Метод спутниковых геодезических измерений (определений)	0.1	-
н145У	-	-	640399.91	2430635.73	Метод спутниковых геодезических измерений (определений)	0.1	-

1. Сведения о характерных точках границы уточняемого земельного участка с кадастровым номером 70:06:0101001:370 :							
Система координат МСК 70, зона 2						Зона № 2	
Обозначение характерных точек границ	Координаты, м				Метод определения координат	Формулы, примененные для расчета средней квадратической погрешности определения координат характерных точек границ (Mt), с подставленными в такие формулы значениями и итоговые (вычисленные) значения Mt, м	Описание закрепления точки
	содержатся в Едином государственном реестре недвижимости		определены в результате выполнения комплексных кадастровых работ				
	X	Y	X	Y			
1	2	3	4	5	6	7	8
н140У	-	-	640407.03	2430612.28	Метод спутниковых геодезических измерений (определений)	0.1	-
2. Сведения о частях границ уточняемого земельного участка с кадастровым номером 70:06:0101001:370 :							
Обозначение части границ		Горизонтальное проложение (S), м	Описание прохождения части границ	Сведения о согласовании местоположения границ (согласовано/спорное)			
от т.	до т.						
1	2	3	4	5			
н140У	н141У	30.47	-	-			
н141У	н142У	30.36	-	-			
н142У	н143У	16.07	-	-			
н143У	н144У	5.07	-	-			
н144У	н145У	13.43	-	-			
н145У	н140У	24.51	-	-			
3. Сведения о характеристиках уточняемого земельного участка с кадастровым номером 70:06:0101001:370 :							
№ п/п	Наименование характеристики земельного участка		Значение характеристики				
1	2		3				
1.	Адрес земельного участка		Российская Федерация, Томская область, район Каргасокский, село Каргасок, улица Красноармейская, дом 13				
1.1.	Сведения о местоположении земельного участка (при отсутствии адреса) в структурированном в соответствии с федеральной информационной адресной системой виде		-				
1.2.	Дополнительные сведения о местоположении земельного участка		-				
2.	Площадь земельного участка ± величина погрешности определения (вычисления) площади (P ± ΔP), м2		820 ± 10				
3.	Формула, примененная для вычисления предельной погрешности определения площади земельного участка, с подставленными значениями и итоговые (вычисленные) значения (ΔP), м2		$\Delta P = 3.5 * Mt * \sqrt{P} = 3.5 * 0,1 * \sqrt{820} = 10$				
4.	Площадь земельного участка согласно сведениям Единого государственного реестра недвижимости (Pкад), м2		810				
5.	Оценка расхождения P и Pкад (P - Pкад), м2		10				

3. Сведения о характеристиках уточняемого земельного участка с кадастровым номером 70:06:0101001:370 :

№ п/п	Наименование характеристики земельного участка	Значение характеристики
1	2	3
6.	Предельные минимальный и максимальный размеры земельного участка (Рмин и Рмакс), м2	-
7.	Вид (виды) разрешенного использования	-
7.1.	Дополнительные сведения об использовании земельного участка	-
8.	Кадастровый или иной государственный учетный номер (инвентарный) здания, сооружения, объекта незавершенного строительства, расположенного на земельном участке	-
9.	Сведения о земельных участках (землях общего пользования, территории общего пользования), посредством которых обеспечивается доступ	-
10.	Иные сведения	-

4. Пояснения к сведениям об уточняемом земельном участке с кадастровым номером 70:06:0101001:370 :

1. -

Сведения об уточняемых земельных участках

1. Сведения о характерных точках границы уточняемого земельного участка с кадастровым номером 70:06:0101001:2520 :

Система координат МСК 70, зона 2

Зона № 2

Обозначение характерных точек границ	Координаты, м				Метод определения координат	Формулы, примененные для расчета средней квадратической погрешности определения координат характерных точек границ (Mt), с подставленными в такие формулы значениями и итоговые (вычисленные) значения Mt, м	Описание закрепления точки
	содержатся в Едином государственном реестре недвижимости		определены в результате выполнения комплексных кадастровых работ				
	X	Y	X	Y			
1	2	3	4	5	6	7	8
н154У	-	-	640263.15	2430609.95	Метод спутниковых геодезических измерений (определений)	0.1	-
н163У	-	-	640239.90	2430599.68	Метод спутниковых геодезических измерений (определений)	0.1	-
н164У	-	-	640241.56	2430595.94	Метод спутниковых геодезических измерений (определений)	0.1	-
н165У	-	-	640246.66	2430587.84	Метод спутниковых геодезических измерений (определений)	0.1	-
н166У	-	-	640251.66	2430579.54	Метод спутниковых геодезических измерений (определений)	0.1	-
н167У	-	-	640255.96	2430570.14	Метод спутниковых геодезических измерений (определений)	0.1	-

1. Сведения о характерных точках границы уточняемого земельного участка с кадастровым номером 70:06:0101001:2520 :							
Система координат МСК 70, зона 2						Зона № 2	
Обозначение характерных точек границ	Координаты, м				Метод определения координат	Формулы, примененные для расчета средней квадратической погрешности определения координат характерных точек границ (Mt), с подставленными в такие формулы значениями и итоговые (вычисленные) значения Mt, м	Описание закрепления точки
	содержатся в Едином государственном реестре недвижимости		определены в результате выполнения комплексных кадастровых работ				
	X	Y	X	Y			
1	2	3	4	5	6	7	8
282	-	-	640278.09	2430576.30	Метод спутниковых геодезических измерений (определений)	0.1	-
н154У	-	-	640263.15	2430609.95	Метод спутниковых геодезических измерений (определений)	0.1	-
2. Сведения о частях границ уточняемого земельного участка с кадастровым номером 70:06:0101001:2520 :							
Обозначение части границ		Горизонтальное проложение (S), м	Описание прохождения части границ	Сведения о согласовании местоположения границ (согласовано/спорное)			
от т.	до т.						
1	2	3	4	5			
н154У	н163У	25.42	-	-			
н163У	н164У	4.09	-	-			
н164У	н165У	9.57	-	-			
н165У	н166У	9.69	-	-			
н166У	н167У	10.34	-	-			
н167У	282	22.97	-	-			
282	н154У	36.82	-	-			
3. Сведения о характеристиках уточняемого земельного участка с кадастровым номером 70:06:0101001:2520 :							
№ п/п	Наименование характеристики земельного участка			Значение характеристики			
1	2			3			
1.	Адрес земельного участка			Российская Федерация, 636700, Томская область, район Каргасокский, село Каргасок, улица Красноармейская, дом 23			
1.1.	Сведения о местоположении земельного участка (при отсутствии адреса) в структурированном в соответствии с федеральной информационной адресной системой виде			-			
1.2.	Дополнительные сведения о местоположении земельного участка			-			

3. Сведения о характеристиках уточняемого земельного участка с кадастровым номером 70:06:0101001:2520 :		
№ п/п	Наименование характеристики земельного участка	Значение характеристики
1	2	3
2.	Площадь земельного участка ± величина погрешности определения (вычисления) площади ($P \pm \Delta P$), м2	837 ± 10
3.	Формула, примененная для вычисления предельной погрешности определения площади земельного участка, с подставленными значениями и итоговые (вычисленные) значения (ΔP), м2	$\Delta P = 3.5 * M_t * \sqrt{P} = 3.5 * 0,1 * \sqrt{837} = 10$
4.	Площадь земельного участка согласно сведениям Единого государственного реестра недвижимости ($R_{\text{кад}}$), м2	780
5.	Оценка расхождения P и $R_{\text{кад}}$ ($P - R_{\text{кад}}$), м2	57
6.	Предельные минимальный и максимальный размеры земельного участка ($R_{\text{мин}}$ и $R_{\text{макс}}$), м2	-
7.	Вид (виды) разрешенного использования	-
7.1.	Дополнительные сведения об использовании земельного участка	-
8.	Кадастровый или иной государственный учетный номер (инвентарный) здания, сооружения, объекта незавершенного строительства, расположенного на земельном участке	-
9.	Сведения о земельных участках (землях общего пользования, территории общего пользования), посредством которых обеспечивается доступ	-
10.	Иные сведения	-
4. Пояснения к сведениям об уточняемом земельном участке с кадастровым номером 70:06:0101001:2520 :		
1.	-	

Сведения об уточняемых земельных участках

1. Сведения о характерных точках границы уточняемого земельного участка с кадастровым номером 70:06:0101001:384 :

Система координат МСК 70, зона 2

Зона № 2

Обозначение характерных точек границ	Координаты, м				Метод определения координат	Формулы, примененные для расчета средней квадратической погрешности определения координат характерных точек границ (Mt), с подставленными в такие формулы значениями и итоговые (вычисленные) значения Mt, м	Описание закрепления точки
	содержатся в Едином государственном реестре недвижимости		определены в результате выполнения комплексных кадастровых работ				
	X	Y	X	Y			
1	2	3	4	5	6	7	8
н166У	-	-	640251.66	2430579.54	Метод спутниковых геодезических измерений (определений)	0.1	-
н165У	-	-	640246.66	2430587.84	Метод спутниковых геодезических измерений (определений)	0.1	-
н164У	-	-	640241.56	2430595.94	Метод спутниковых геодезических измерений (определений)	0.1	-
н163У	-	-	640239.90	2430599.68	Метод спутниковых геодезических измерений (определений)	0.1	-
н168У	-	-	640235.96	2430610.49	Метод спутниковых геодезических измерений (определений)	0.1	-
н169У	-	-	640232.36	2430617.59	Метод спутниковых геодезических измерений (определений)	0.1	-

1. Сведения о характерных точках границы уточняемого земельного участка с кадастровым номером 70:06:0101001:384 :							
Система координат МСК 70, зона 2							Зона № 2
Обозначение характерных точек границ	Координаты, м				Метод определения координат	Формулы, примененные для расчета средней квадратической погрешности определения координат характерных точек границ (Mt), с подставленными в такие формулы значениями и итоговые (вычисленные) значения Mt, м	Описание закрепления точки
	содержатся в Едином государственном реестре недвижимости		определены в результате выполнения комплексных кадастровых работ				
	X	Y	X	Y			
1	2	3	4	5	6	7	8
н170У	-	-	640218.47	2430609.19	Метод спутниковых геодезических измерений (определений)	0.1	-
н171У	-	-	640230.06	2430582.69	Метод спутниковых геодезических измерений (определений)	0.1	-
н172У	-	-	640236.12	2430565.36	Метод спутниковых геодезических измерений (определений)	0.1	-
н167У	-	-	640255.96	2430570.14	Метод спутниковых геодезических измерений (определений)	0.1	-
н166У	-	-	640251.66	2430579.54	Метод спутниковых геодезических измерений (определений)	0.1	-
2. Сведения о частях границ уточняемого земельного участка с кадастровым номером 70:06:0101001:384 :							
Обозначение части границ		Горизонтальное проложение (S), м	Описание прохождения части границ	Сведения о согласовании местоположения границ (согласовано/спорное)			
от т.	до т.						
1	2	3	4	5			
н166У	н165У	9.69	-	-			
н165У	н164У	9.57	-	-			

2. Сведения о частях границ уточняемого земельного участка с кадастровым номером 70:06:0101001:384 :				
Обозначение части границ		Горизонтальное проложение (S), м	Описание прохождения части границ	Сведения о согласовании местоположения границ (согласовано/спорное)
от т.	до т.			
1	2	3	4	5
н164У	н163У	4.09	-	-
н163У	н168У	11.51	-	-
н168У	н169У	7.96	-	-
н169У	н170У	16.23	-	-
н170У	н171У	28.92	-	-
н171У	н172У	18.36	-	-
н172У	н167У	20.41	-	-
н167У	н166У	10.34	-	-
3. Сведения о характеристиках уточняемого земельного участка с кадастровым номером 70:06:0101001:384 :				
№ п/п	Наименование характеристики земельного участка	Значение характеристики		
1	2	3		
1.	Адрес земельного участка	Российская Федерация, Томская область, район Каргасокский, село Каргасок, улица Красноармейская, дом 25		
1.1.	Сведения о местоположении земельного участка (при отсутствии адреса) в структурированном в соответствии с федеральной информационной адресной системой виде	-		
1.2.	Дополнительные сведения о местоположении земельного участка	-		
2.	Площадь земельного участка ± величина погрешности определения (вычисления) площади (P ± ΔP), м2	866 ± 10		
3.	Формула, примененная для вычисления предельной погрешности определения площади земельного участка, с подставленными значениями и итоговые (вычисленные) значения (ΔP), м2	$\Delta P = 3.5 * M_t * \sqrt{P} = 3.5 * 0,1 * \sqrt{866} = 10$		
4.	Площадь земельного участка согласно сведениям Единого государственного реестра недвижимости (P _{кад}), м2	800		
5.	Оценка расхождения P и P _{кад} (P - P _{кад}), м2	66		
6.	Предельные минимальный и максимальный размеры земельного участка (P _{мин} и P _{макс}), м2	-		
7.	Вид (виды) разрешенного использования	-		
7.1.	Дополнительные сведения об использовании земельного участка	-		
8.	Кадастровый или иной государственный учетный номер (инвентарный) здания, сооружения, объекта незавершенного строительства, расположенного на земельном участке	70:06:0101001:828		
9.	Сведения о земельных участках (землях общего пользования, территории общего пользования), посредством которых обеспечивается доступ	-		
10.	Иные сведения	-		
4. Пояснения к сведениям об уточняемом земельном участке с кадастровым номером 70:06:0101001:384 :				
1.	-			

Сведения об уточняемых земельных участках

1. Сведения о характерных точках границы уточняемого земельного участка с кадастровым номером 70:06:0101001:654 :

Система координат МСК 70, зона 2

Зона № 2

Обозначение характерных точек границ	Координаты, м				Метод опреде ления коор динат	Формулы, примененные для расчета средней квадратической погрешности определения координат характерных точек границ (Mt), с подставленными в такие формулы значениями и итоговые (вычисленные) значения Mt, м	Описание закрепле ния точки
	содержатся в Едином государственном реестре недвижимости		определены в результате выполнения комплексных кадастровых работ				
	X	Y	X	Y			
1	2	3	4	5	6	7	8
н227У	-	-	640618.78	2430268.20	Метод спутник овых геодези ческих измерен ий (опреде лений)	0.1	-
н228У	-	-	640611.70	2430285.23	Метод спутник овых геодези ческих измерен ий (опреде лений)	0.1	-
н229У	-	-	640589.48	2430275.16	Метод спутник овых геодези ческих измерен ий (опреде лений)	0.1	-
н230У	-	-	640594.77	2430258.92	Метод спутник овых геодези ческих измерен ий (опреде лений)	0.1	-
н227У	-	-	640618.78	2430268.20	Метод спутник овых геодези ческих измерен ий (опреде лений)	0.1	-

2. Сведения о частях границ уточняемого земельного участка с кадастровым номером 70:06:0101001:654 :				
Обозначение части границ		Горизонтальное проложение (S), м	Описание прохождения части границ	Сведения о согласовании местоположения границ (согласовано/спорное)
от т.	до т.			
1	2	3	4	5
н227У	н228У	18.44	-	-
н228У	н229У	24.40	-	-
н229У	н230У	17.08	-	-
н230У	н227У	25.74	-	-
3. Сведения о характеристиках уточняемого земельного участка с кадастровым номером 70:06:0101001:654 :				
№ п/п	Наименование характеристики земельного участка	Значение характеристики		
1	2	3		
1.	Адрес земельного участка	Российская Федерация, Томская область, район Каргасокский, село Каргасок, улица Октябрьская, дом 9-1		
1.1.	Сведения о местоположении земельного участка (при отсутствии адреса) в структурированном в соответствии с федеральной информационной адресной системой виде	-		
1.2.	Дополнительные сведения о местоположении земельного участка	-		
2.	Площадь земельного участка ± величина погрешности определения (вычисления) площади (P ± ΔP), м2	444 ± 7		
3.	Формула, примененная для вычисления предельной погрешности определения площади земельного участка, с подставленными значениями и итоговые (вычисленные) значения (ΔP), м2	$\Delta P = 3.5 * M_t * \sqrt{P} = 3.5 * 0,1 * \sqrt{444} = 7$		
4.	Площадь земельного участка согласно сведениям Единого государственного реестра недвижимости (P _{кад}), м2	411		
5.	Оценка расхождения P и P _{кад} (P - P _{кад}), м2	33		
6.	Предельные минимальный и максимальный размеры земельного участка (P _{мин} и P _{макс}), м2	-		
7.	Вид (виды) разрешенного использования	-		
7.1.	Дополнительные сведения об использовании земельного участка	-		
8.	Кадастровый или иной государственный учетный номер (инвентарный) здания, сооружения, объекта незавершенного строительства, расположенного на земельном участке	-		
9.	Сведения о земельных участках (землях общего пользования, территории общего пользования), посредством которых обеспечивается доступ	-		
10.	Иные сведения	-		
4. Пояснения к сведениям об уточняемом земельном участке с кадастровым номером 70:06:0101001:654 :				
1.	-			

Сведения об уточняемых земельных участках

1. Сведения о характерных точках границы уточняемого земельного участка с кадастровым номером 70:06:0101001:473 :

Система координат МСК 70, зона 2

Зона № 2

Обозначение характерных точек границ	Координаты, м				Метод определения координат	Формулы, примененные для расчета средней квадратической погрешности определения координат характерных точек границ (Mt), с подставленными в такие формулы значениями и итоговые (вычисленные) значения Mt, м	Описание закрепления точки
	содержатся в Едином государственном реестре недвижимости		определены в результате выполнения комплексных кадастровых работ				
	X	Y	X	Y			
1	2	3	4	5	6	7	8
н284У	-	-	640466.56	2430125.33	Метод спутниковых геодезических измерений (определений)	0.1	-
390	-	-	640460.48	2430143.60	Метод спутниковых геодезических измерений (определений)	0.1	-
411	-	-	640446.10	2430138.50	Метод спутниковых геодезических измерений (определений)	0.1	-
410	-	-	640445.60	2430139.06	Метод спутниковых геодезических измерений (определений)	0.1	-
372	-	-	640435.66	2430135.17	Метод спутниковых геодезических измерений (определений)	0.1	-
371	-	-	640437.73	2430130.83	Метод спутниковых геодезических измерений (определений)	0.1	-

1. Сведения о характерных точках границы уточняемого земельного участка с кадастровым номером 70:06:0101001:473 :							
Система координат МСК 70, зона 2							Зона № 2
Обозначение характерных точек границ	Координаты, м				Метод определения координат	Формулы, примененные для расчета средней квадратической погрешности определения координат характерных точек границ (Mt), с подставленными в такие формулы значениями и итоговые (вычисленные) значения Mt, м	Описание закрепления точки
	содержатся в Едином государственном реестре недвижимости		определены в результате выполнения комплексных кадастровых работ				
	X	Y	X	Y			
1	2	3	4	5	6	7	8
370	-	-	640438.52	2430131.08	Метод спутниковых геодезических измерений (определений)	0.1	-
369	-	-	640443.74	2430118.42	Метод спутниковых геодезических измерений (определений)	0.1	-
368	-	-	640458.62	2430124.28	Метод спутниковых геодезических измерений (определений)	0.1	-
367	-	-	640459.39	2430122.35	Метод спутниковых геодезических измерений (определений)	0.1	-
н284У	-	-	640466.56	2430125.33	Метод спутниковых геодезических измерений (определений)	0.1	-
2. Сведения о частях границ уточняемого земельного участка с кадастровым номером 70:06:0101001:473 :							
Обозначение части границ		Горизонтальное проложение (S), м	Описание прохождения части границ	Сведения о согласовании местоположения границ (согласовано/спорное)			
от т.	до т.						
1	2	3	4	5			
н284У	390	19.26	-	-			
390	411	15.26	-	-			

2. Сведения о частях границ уточняемого земельного участка с кадастровым номером 70:06:0101001:473 :				
Обозначение части границ		Горизонтальное проложение (S), м	Описание прохождения части границ	Сведения о согласовании местоположения границ (согласовано/спорное)
от т.	до т.			
1	2	3	4	5
411	410	0.75	-	-
410	372	10.67	-	-
372	371	4.81	-	-
371	370	0.83	-	-
370	369	13.69	-	-
369	368	15.99	-	-
368	367	2.08	-	-
367	н284У	7.76	-	-
3. Сведения о характеристиках уточняемого земельного участка с кадастровым номером 70:06:0101001:473 :				
№ п/п	Наименование характеристики земельного участка	Значение характеристики		
1	2	3		
1.	Адрес земельного участка	Российская Федерация, Томская область, район Каргасокский, село Каргасок, улица Садовая, дом 27-1		
1.1.	Сведения о местоположении земельного участка (при отсутствии адреса) в структурированном в соответствии с федеральной информационной адресной системой виде	-		
1.2.	Дополнительные сведения о местоположении земельного участка	-		
2.	Площадь земельного участка ± величина погрешности определения (вычисления) площади ($P \pm \Delta P$), м ²	460 ± 8		
3.	Формула, примененная для вычисления предельной погрешности определения площади земельного участка, с подставленными значениями и итоговые (вычисленные) значения (ΔP), м ²	$\Delta P = 3.5 * M_t * \sqrt{P} = 3.5 * 0,1 * \sqrt{460} = 8$		
4.	Площадь земельного участка согласно сведениям Единого государственного реестра недвижимости (P _{кад}), м ²	432		
5.	Оценка расхождения P и P _{кад} (P - P _{кад}), м ²	28		
6.	Предельные минимальный и максимальный размеры земельного участка (P _{мин} и P _{макс}), м ²	-		
7.	Вид (виды) разрешенного использования	-		
7.1.	Дополнительные сведения об использовании земельного участка	-		
8.	Кадастровый или иной государственный учетный номер (инвентарный) здания, сооружения, объекта незавершенного строительства, расположенного на земельном участке	70:06:0101001:1237		
9.	Сведения о земельных участках (землях общего пользования, территории общего пользования), посредством которых обеспечивается доступ	-		
10.	Иные сведения	-		
4. Пояснения к сведениям об уточняемом земельном участке с кадастровым номером 70:06:0101001:473 :				
1.	-			

Сведения об уточняемых земельных участках

1. Сведения о характерных точках границы уточняемого земельного участка с кадастровым номером 70:06:0101001:316 :

Система координат МСК 70, зона 2

Зона № 2

Обозначение характерных точек границ	Координаты, м				Метод опреде ления коор динат	Формулы, примененные для расчета средней квадратической погрешности определения координат характерных точек границ (Mt), с подставленными в такие формулы значениями и итоговые (вычисленные) значения Mt, м	Описание закрепле ния точки
	содержатся в Едином государственном реестре недвижимости		определены в результате выполнения комплексных кадастровых работ				
	X	Y	X	Y			
1	2	3	4	5	6	7	8
387	-	-	640357.51	2430107.59	Метод спутник овых геодези ческих измерен ий (опреде лений)	0.1	-
386	-	-	640359.01	2430105.29	Метод спутник овых геодези ческих измерен ий (опреде лений)	0.1	-
385	-	-	640369.26	2430109.69	Метод спутник овых геодези ческих измерен ий (опреде лений)	0.1	-
383	-	-	640388.48	2430117.54	Метод спутник овых геодези ческих измерен ий (опреде лений)	0.1	-
459	-	-	640387.64	2430119.74	Метод спутник овых геодези ческих измерен ий (опреде лений)	0.1	-
н318У	-	-	640383.44	2430133.65	Метод спутник овых геодези ческих измерен ий (опреде лений)	0.1	-

1. Сведения о характерных точках границы уточняемого земельного участка с кадастровым номером 70:06:0101001:316 :							
Система координат МСК 70, зона 2							Зона № 2
Обозначение характерных точек границ	Координаты, м				Метод определения координат	Формулы, примененные для расчета средней квадратической погрешности определения координат характерных точек границ (Mt), с подставленными в такие формулы значениями и итоговые (вычисленные) значения Mt, м	Описание закрепления точки
	содержатся в Едином государственном реестре недвижимости		определены в результате выполнения комплексных кадастровых работ				
	X	Y	X	Y			
1	2	3	4	5	6	7	8
н319У	-	-	640361.97	2430126.84	Метод спутниковых геодезических измерений (определений)	0.1	-
н320У	-	-	640340.27	2430118.84	Метод спутниковых геодезических измерений (определений)	0.1	-
н321У	-	-	640346.92	2430103.44	Метод спутниковых геодезических измерений (определений)	0.1	-
388	-	-	640348.16	2430103.89	Метод спутниковых геодезических измерений (определений)	0.1	-
387	-	-	640357.51	2430107.59	Метод спутниковых геодезических измерений (определений)	0.1	-
2. Сведения о частях границ уточняемого земельного участка с кадастровым номером 70:06:0101001:316 :							
Обозначение части границ		Горизонтальное проложение (S), м	Описание прохождения части границ	Сведения о согласовании местоположения границ (согласовано/спорное)			
от т.	до т.						
1	2	3	4	5			
387	386	2.75	-	-			
386	385	11.15	-	-			

2. Сведения о частях границ уточняемого земельного участка с кадастровым номером 70:06:0101001:316 :

Обозначение части границ		Горизонтальное проложение (S), м	Описание прохождения части границ	Сведения о согласовании местоположения границ (согласовано/спорное)
от т.	до т.			
1	2	3	4	5
385	383	20.76	-	-
383	459	2.35	-	-
459	н318У	14.53	-	-
н318У	н319У	22.52	-	-
н319У	н320У	23.13	-	-
н320У	н321У	16.77	-	-
н321У	388	1.32	-	-
388	387	10.06	-	-

3. Сведения о характеристиках уточняемого земельного участка с кадастровым номером 70:06:0101001:316 :

№ п/п	Наименование характеристики земельного участка	Значение характеристики
1	2	3
1.	Адрес земельного участка	Российская Федерация, Томская область, район Каргасокский, село Каргасок, улица Голещихина, дом 20
1.1.	Сведения о местоположении земельного участка (при отсутствии адреса) в структурированном в соответствии с федеральной информационной адресной системой виде	-
1.2.	Дополнительные сведения о местоположении земельного участка	-
2.	Площадь земельного участка \pm величина погрешности определения (вычисления) площади ($P \pm \Delta P$), м ²	792 \pm 10
3.	Формула, примененная для вычисления предельной погрешности определения площади земельного участка, с подставленными значениями и итоговые (вычисленные) значения (ΔP), м ²	$\Delta P = 3.5 * M_t * \sqrt{P} = 3.5 * 0,1 * \sqrt{792} = 10$
4.	Площадь земельного участка согласно сведениям Единого государственного реестра недвижимости (Р _{кад}), м ²	774
5.	Оценка расхождения Р и Р _{кад} (Р - Р _{кад}), м ²	18
6.	Предельные минимальный и максимальный размеры земельного участка (Р _{мин} и Р _{макс}), м ²	- -
7.	Вид (виды) разрешенного использования	-
7.1.	Дополнительные сведения об использовании земельного участка	-
8.	Кадастровый или иной государственный учетный номер (инвентарный) здания, сооружения, объекта незавершенного строительства, расположенного на земельном участке	70:06:0101001:1042
9.	Сведения о земельных участках (землях общего пользования, территории общего пользования), посредством которых обеспечивается доступ	-
10.	Иные сведения	-

4. Пояснения к сведениям об уточняемом земельном участке с кадастровым номером 70:06:0101001:316 :

1.	-
----	---

Сведения об уточняемых земельных участках

1. Сведения о характерных точках границы уточняемого земельного участка с кадастровым номером 70:06:0101001:314 :

Система координат МСК 70, зона 2

Зона № 2

Обозначение характерных точек границ	Координаты, м				Метод определения координат	Формулы, примененные для расчета средней квадратической погрешности определения координат характерных точек границ (Mt), с подставленными в такие формулы значениями и итоговые (вычисленные) значения Mt, м	Описание закрепления точки
	содержатся в Едином государственном реестре недвижимости		определены в результате выполнения комплексных кадастровых работ				
	X	Y	X	Y			
1	2	3	4	5	6	7	8
н332У	-	-	640389.78	2430141.12	Метод спутниковых геодезических измерений (определений)	0.1	-
н316У	-	-	640381.77	2430165.16	Метод спутниковых геодезических измерений (определений)	0.1	-
461	-	-	640359.80	2430157.28	Метод спутниковых геодезических измерений (определений)	0.1	-
460	-	-	640330.34	2430144.90	Метод спутниковых геодезических измерений (определений)	0.1	-
н333У	-	-	640338.72	2430124.69	Метод спутниковых геодезических измерений (определений)	0.1	-
н332У	-	-	640389.78	2430141.12	Метод спутниковых геодезических измерений (определений)	0.1	-

2. Сведения о частях границ уточняемого земельного участка с кадастровым номером 70:06:0101001:314 :				
Обозначение части границ		Горизонтальное проложение (S), м	Описание прохождения части границ	Сведения о согласовании местоположения границ (согласовано/спорное)
от т.	до т.			
1	2	3	4	5
н332У	н316У	25.34	-	-
н316У	461	23.34	-	-
461	460	31.96	-	-
460	н333У	21.88	-	-
н333У	н332У	53.64	-	-
3. Сведения о характеристиках уточняемого земельного участка с кадастровым номером 70:06:0101001:314 :				
№ п/п	Наименование характеристики земельного участка	Значение характеристики		
1	2	3		
1.	Адрес земельного участка	Российская Федерация, Томская область, район Каргасокский, село Каргасок, улица Голещикина, дом 18		
1.1.	Сведения о местоположении земельного участка (при отсутствии адреса) в структурированном в соответствии с федеральной информационной адресной системой виде	-		
1.2.	Дополнительные сведения о местоположении земельного участка	-		
2.	Площадь земельного участка ± величина погрешности определения (вычисления) площади (P ± ΔP), м2	1304 ± 13		
3.	Формула, примененная для вычисления предельной погрешности определения площади земельного участка, с подставленными значениями и итоговые (вычисленные) значения (ΔP), м2	$\Delta P = 3.5 * M_t * \sqrt{P} = 3.5 * 0,1 * \sqrt{1304} = 13$		
4.	Площадь земельного участка согласно сведениям Единого государственного реестра недвижимости (P _{кад}), м2	1281		
5.	Оценка расхождения P и P _{кад} (P - P _{кад}), м2	23		
6.	Предельные минимальный и максимальный размеры земельного участка (P _{мин} и P _{макс}), м2	-		
7.	Вид (виды) разрешенного использования	-		
7.1.	Дополнительные сведения об использовании земельного участка	-		
8.	Кадастровый или иной государственный учетный номер (инвентарный) здания, сооружения, объекта незавершенного строительства, расположенного на земельном участке	-		
9.	Сведения о земельных участках (землях общего пользования, территории общего пользования), посредством которых обеспечивается доступ	-		
10.	Иные сведения	-		
4. Пояснения к сведениям об уточняемом земельном участке с кадастровым номером 70:06:0101001:314 :				
1.	-			

Сведения об уточняемых земельных участках

1. Сведения о характерных точках границы уточняемого земельного участка с кадастровым номером 70:06:0101001:319 :

Система координат МСК 70, зона 2

Зона № 2

Обозначение характерных точек границ	Координаты, м				Метод определения координат	Формулы, примененные для расчета средней квадратической погрешности определения координат характерных точек границ (Mt), с подставленными в такие формулы значениями и итоговые (вычисленные) значения Mt, м	Описание закрепления точки
	содержатся в Едином государственном реестре недвижимости		определены в результате выполнения комплексных кадастровых работ				
	X	Y	X	Y			
1	2	3	4	5	6	7	8
469	-	-	640372.14	2430040.14	Метод спутниковых геодезических измерений (определений)	0.1	-
н383У	-	-	640379.85	2430020.60	Метод спутниковых геодезических измерений (определений)	0.1	-
н384У	-	-	640402.00	2430028.90	Метод спутниковых геодезических измерений (определений)	0.1	-
н385У	-	-	640412.20	2430032.20	Метод спутниковых геодезических измерений (определений)	0.1	-
н386У	-	-	640418.55	2430035.35	Метод спутниковых геодезических измерений (определений)	0.1	-
535	-	-	640415.64	2430042.92	Метод спутниковых геодезических измерений (определений)	0.1	-

1. Сведения о характерных точках границы уточняемого земельного участка с кадастровым номером 70:06:0101001:319 :							
Система координат МСК 70, зона 2						Зона № 2	
Обозначение характерных точек границ	Координаты, м				Метод определения координат	Формулы, примененные для расчета средней квадратической погрешности определения координат характерных точек границ (Mt), с подставленными в такие формулы значениями и итоговые (вычисленные) значения Mt, м	Описание закрепления точки
	содержатся в Едином государственном реестре недвижимости		определены в результате выполнения комплексных кадастровых работ				
	X	Y	X	Y			
1	2	3	4	5	6	7	8
464	-	-	640410.26	2430055.41	Метод спутниковых геодезических измерений (определений)	0.1	-
464	-	-	640409.59	2430054.39	Метод спутниковых геодезических измерений (определений)	0.1	-
469	-	-	640372.14	2430040.14	Метод спутниковых геодезических измерений (определений)	0.1	-
2. Сведения о частях границ уточняемого земельного участка с кадастровым номером 70:06:0101001:319 :							
Обозначение части границ		Горизонтальное проложение (S), м	Описание прохождения части границ	Сведения о согласовании местоположения границ (согласовано/спорное)			
от т.	до т.						
1	2	3	4	5			
469	н383У	21.01	-	-			
н383У	н384У	23.65	-	-			
н384У	н385У	10.72	-	-			
н385У	н386У	7.09	-	-			
н386У	535	8.11	-	-			
535	464	13.60	-	-			
464	464	1.22	-	-			
464	469	40.07	-	-			

3. Сведения о характеристиках уточняемого земельного участка с кадастровым номером 70:06:0101001:319 :		
№ п/п	Наименование характеристики земельного участка	Значение характеристики
1	2	3
1.	Адрес земельного участка	Российская Федерация, Томская область, район Каргасокский, село Каргасок, улица Голешихина, дом 26
1.1.	Сведения о местоположении земельного участка (при отсутствии адреса) в структурированном в соответствии с федеральной информационной адресной системой виде	-
1.2.	Дополнительные сведения о местоположении земельного участка	-
2.	Площадь земельного участка \pm величина погрешности определения (вычисления) площади ($P \pm \Delta P$), м ²	877 \pm 10
3.	Формула, примененная для вычисления предельной погрешности определения площади земельного участка, с подставленными значениями и итоговые (вычисленные) значения (ΔP), м ²	$\Delta P = 3.5 * M_t * \sqrt{P} = 3.5 * 0,1 * \sqrt{877} = 10$
4.	Площадь земельного участка согласно сведениям Единого государственного реестра недвижимости ($P_{\text{кад}}$), м ²	873
5.	Оценка расхождения P и $P_{\text{кад}}$ ($P - P_{\text{кад}}$), м ²	4
6.	Предельные минимальный и максимальный размеры земельного участка ($P_{\text{мин}}$ и $P_{\text{макс}}$), м ²	- -
7.	Вид (виды) разрешенного использования	-
7.1.	Дополнительные сведения об использовании земельного участка	-
8.	Кадастровый или иной государственный учетный номер (инвентарный) здания, сооружения, объекта незавершенного строительства, расположенного на земельном участке	70:06:0101001:1044
9.	Сведения о земельных участках (землях общего пользования, территории общего пользования), посредством которых обеспечивается доступ	-
10.	Иные сведения	-
4. Пояснения к сведениям об уточняемом земельном участке с кадастровым номером 70:06:0101001:319 :		
1.	-	

Сведения об уточняемых земельных участках

1. Сведения о характерных точках границы уточняемого земельного участка с кадастровым номером 70:06:0101001:320 :

Система координат МСК 70, зона 2

Зона № 2

Обозначение характерных точек границ	Координаты, м				Метод определения координат	Формулы, примененные для расчета средней квадратической погрешности определения координат характерных точек границ (Mt), с подставленными в такие формулы значениями и итоговые (вычисленные) значения Mt, м	Описание закрепления точки
	содержатся в Едином государственном реестре недвижимости		определены в результате выполнения комплексных кадастровых работ				
	X	Y	X	Y			
1	2	3	4	5	6	7	8
492	-	-	640405.93	2430011.66	Метод спутниковых геодезических измерений (определений)	0.1	-
491	-	-	640412.03	2430014.41	Метод спутниковых геодезических измерений (определений)	0.1	-
490	-	-	640417.03	2430016.31	Метод спутниковых геодезических измерений (определений)	0.1	-
н395У	-	-	640421.68	2430018.17	Метод спутниковых геодезических измерений (определений)	0.1	-
н396У	-	-	640417.25	2430031.95	Метод спутниковых геодезических измерений (определений)	0.1	-
н397У	-	-	640419.60	2430033.30	Метод спутниковых геодезических измерений (определений)	0.1	-

1. Сведения о характерных точках границы уточняемого земельного участка с кадастровым номером 70:06:0101001:320 :							
Система координат МСК 70, зона 2							Зона № 2
Обозначение характерных точек границ	Координаты, м				Метод определения координат	Формулы, примененные для расчета средней квадратической погрешности определения координат характерных точек границ (Mt), с подставленными в такие формулы значениями и итоговые (вычисленные) значения Mt, м	Описание закрепления точки
	содержатся в Едином государственном реестре недвижимости		определены в результате выполнения комплексных кадастровых работ				
	X	Y	X	Y			
1	2	3	4	5	6	7	8
н386У	-	-	640418.55	2430035.35	Метод спутниковых геодезических измерений (определений)	0.1	-
н385У	-	-	640412.20	2430032.20	Метод спутниковых геодезических измерений (определений)	0.1	-
н384У	-	-	640402.00	2430028.90	Метод спутниковых геодезических измерений (определений)	0.1	-
н383У	-	-	640379.85	2430020.60	Метод спутниковых геодезических измерений (определений)	0.1	-
н398У	-	-	640386.35	2430004.00	Метод спутниковых геодезических измерений (определений)	0.1	-
493	-	-	640388.12	2430004.67	Метод спутниковых геодезических измерений (определений)	0.1	-

1. Сведения о характерных точках границы уточняемого земельного участка с кадастровым номером 70:06:0101001:320 :							
Система координат МСК 70, зона 2						Зона № 2	
Обозначение характерных точек границ	Координаты, м				Метод определения координат	Формулы, примененные для расчета средней квадратической погрешности определения координат характерных точек границ (Mt), с подставленными в такие формулы значениями и итоговые (вычисленные) значения Mt, м	Описание закрепления точки
	содержатся в Едином государственном реестре недвижимости		определены в результате выполнения комплексных кадастровых работ				
	X	Y	X	Y			
1	2	3	4	5	6	7	8
492	-	-	640405.93	2430011.66	Метод спутниковых геодезических измерений (определений)	0.1	-
2. Сведения о частях границ уточняемого земельного участка с кадастровым номером 70:06:0101001:320 :							
Обозначение части границ		Горизонтальное проложение (S), м	Описание прохождения части границ	Сведения о согласовании местоположения границ (согласовано/спорное)			
от т.	до т.						
1	2	3	4	5			
492	491	6.69	-	-			
491	490	5.35	-	-			
490	н395У	5.01	-	-			
н395У	н396У	14.47	-	-			
н396У	н397У	2.71	-	-			
н397У	н386У	2.30	-	-			
н386У	н385У	7.09	-	-			
н385У	н384У	10.72	-	-			
н384У	н383У	23.65	-	-			
н383У	н398У	17.83	-	-			
н398У	493	1.89	-	-			
493	492	19.13	-	-			
3. Сведения о характеристиках уточняемого земельного участка с кадастровым номером 70:06:0101001:320 :							
№ п/п	Наименование характеристики земельного участка		Значение характеристики				
1	2		3				
1.	Адрес земельного участка		Российская Федерация, Томская область, район Каргасокский, село Каргасок, улица Голещихина, дом 28				
1.1.	Сведения о местоположении земельного участка (при отсутствии адреса) в структурированном в соответствии с федеральной информационной адресной системой виде		-				
1.2.	Дополнительные сведения о местоположении земельного участка		-				

3. Сведения о характеристиках уточняемого земельного участка с кадастровым номером 70:06:0101001:320 :		
№ п/п	Наименование характеристики земельного участка	Значение характеристики
1	2	3
2.	Площадь земельного участка ± величина погрешности определения (вычисления) площади ($P \pm \Delta P$), м2	675 ± 9
3.	Формула, примененная для вычисления предельной погрешности определения площади земельного участка, с подставленными значениями и итоговые (вычисленные) значения (ΔP), м2	$\Delta P = 3.5 * M_{it} * \sqrt{P} = 3.5 * 0,1 * \sqrt{675} = 9$
4.	Площадь земельного участка согласно сведениям Единого государственного реестра недвижимости ($R_{кад}$), м2	625
5.	Оценка расхождения P и $R_{кад}$ ($P - R_{кад}$), м2	50
6.	Предельные минимальный и максимальный размеры земельного участка ($R_{мин}$ и $R_{макс}$), м2	- -
7.	Вид (виды) разрешенного использования	-
7.1.	Дополнительные сведения об использовании земельного участка	-
8.	Кадастровый или иной государственный учетный номер (инвентарный) здания, сооружения, объекта незавершенного строительства, расположенного на земельном участке	70:06:0101001:1110
9.	Сведения о земельных участках (землях общего пользования, территории общего пользования), посредством которых обеспечивается доступ	-
10.	Иные сведения	-
4. Пояснения к сведениям об уточняемом земельном участке с кадастровым номером 70:06:0101001:320 :		
1.	-	

Сведения об уточняемых земельных участках

1. Сведения о характерных точках границы уточняемого земельного участка с кадастровым номером 70:06:0101001:2304 :

Система координат МСК 70, зона 2

Зона № 2

Обозначение характерных точек границ	Координаты, м				Метод определения координат	Формулы, примененные для расчета средней квадратической погрешности определения координат характерных точек границ (Mt), с подставленными в такие формулы значениями и итоговые (вычисленные) значения Mt, м	Описание закрепления точки
	содержатся в Едином государственном реестре недвижимости		определены в результате выполнения комплексных кадастровых работ				
	X	Y	X	Y			
1	2	3	4	5	6	7	8
514	-	-	640470.32	2430007.89	Метод спутниковых геодезических измерений (определений)	0.1	-
н407У	-	-	640471.25	2430005.30	Метод спутниковых геодезических измерений (определений)	0.1	-
н408У	-	-	640470.20	2430004.65	Метод спутниковых геодезических измерений (определений)	0.1	-
522	-	-	640478.72	2429983.80	Метод спутниковых геодезических измерений (определений)	0.1	-
521	-	-	640520.38	2430003.11	Метод спутниковых геодезических измерений (определений)	0.1	-
н366У	-	-	640521.30	2430003.60	Метод спутниковых геодезических измерений (определений)	0.1	-

1. Сведения о характерных точках границы уточняемого земельного участка с кадастровым номером 70:06:0101001:2304 :							
Система координат МСК 70, зона 2						Зона № 2	
Обозначение характерных точек границ	Координаты, м				Метод определения координат	Формулы, примененные для расчета средней квадратической погрешности определения координат характерных точек границ (Mt), с подставленными в такие формулы значениями и итоговые (вычисленные) значения Mt, м	Описание закрепления точки
	содержатся в Едином государственном реестре недвижимости		определены в результате выполнения комплексных кадастровых работ				
	X	Y	X	Y			
1	2	3	4	5	6	7	8
н409У	-	-	640511.70	2430025.75	Метод спутниковых геодезических измерений (определений)	0.1	-
515	-	-	640510.90	2430025.40	Метод спутниковых геодезических измерений (определений)	0.1	-
514	-	-	640470.32	2430007.89	Метод спутниковых геодезических измерений (определений)	0.1	-
2. Сведения о частях границ уточняемого земельного участка с кадастровым номером 70:06:0101001:2304 :							
Обозначение части границ		Горизонтальное проложение (S), м	Описание прохождения части границ	Сведения о согласовании местоположения границ (согласовано/спорное)			
от т.	до т.						
1	2	3	4	5			
514	н407У	2.75	-	-			
н407У	н408У	1.23	-	-			
н408У	522	22.52	-	-			
522	521	45.92	-	-			
521	н366У	1.04	-	-			
н366У	н409У	24.14	-	-			
н409У	515	0.87	-	-			
515	514	44.20	-	-			

3. Сведения о характеристиках уточняемого земельного участка с кадастровым номером 70:06:0101001:2304 :		
№ п/п	Наименование характеристики земельного участка	Значение характеристики
1	2	3
1.	Адрес земельного участка	Российская Федерация, Томская область, район Каргасокский, село Каргасок, улица Садовая, дом 37
1.1.	Сведения о местоположении земельного участка (при отсутствии адреса) в структурированном в соответствии с федеральной информационной адресной системой виде	-
1.2.	Дополнительные сведения о местоположении земельного участка	-
2.	Площадь земельного участка \pm величина погрешности определения (вычисления) площади ($P \pm \Delta P$), м2	1155 \pm 12
3.	Формула, примененная для вычисления предельной погрешности определения площади земельного участка, с подставленными значениями и итоговые (вычисленные) значения (ΔP), м2	$\Delta P = 3.5 * M_t * \sqrt{P} = 3.5 * 0,1 * \sqrt{1155} = 12$
4.	Площадь земельного участка согласно сведениям Единого государственного реестра недвижимости ($P_{\text{кад}}$), м2	1153
5.	Оценка расхождения P и $P_{\text{кад}}$ ($P - P_{\text{кад}}$), м2	2
6.	Предельные минимальный и максимальный размеры земельного участка ($P_{\text{мин}}$ и $P_{\text{макс}}$), м2	- -
7.	Вид (виды) разрешенного использования	-
7.1.	Дополнительные сведения об использовании земельного участка	-
8.	Кадастровый или иной государственный учетный номер (инвентарный) здания, сооружения, объекта незавершенного строительства, расположенного на земельном участке	70:06:0101001:1240
9.	Сведения о земельных участках (землях общего пользования, территории общего пользования), посредством которых обеспечивается доступ	-
10.	Иные сведения	-
4. Пояснения к сведениям об уточняемом земельном участке с кадастровым номером 70:06:0101001:2304 :		
1.	-	

Сведения об уточняемых земельных участках

1. Сведения о характерных точках границы уточняемого земельного участка с кадастровым номером 70:06:0101001:475 :

Система координат МСК 70, зона 2

Зона № 2

Обозначение характерных точек границ	Координаты, м				Метод определения координат	Формулы, примененные для расчета средней квадратической погрешности определения координат характерных точек границ (Mt), с подставленными в такие формулы значениями и итоговые (вычисленные) значения Mt, м	Описание закрепления точки
	содержатся в Едином государственном реестре недвижимости		определены в результате выполнения комплексных кадастровых работ				
	X	Y	X	Y			
1	2	3	4	5	6	7	8
н456У	-	-	640521.46	2430052.11	Метод спутниковых геодезических измерений (определений)	0.1	-
н457У	-	-	640556.46	2430065.91	Метод спутниковых геодезических измерений (определений)	0.1	-
н458У	-	-	640550.14	2430083.37	Метод спутниковых геодезических измерений (определений)	0.1	-
540	-	-	640547.41	2430082.40	Метод спутниковых геодезических измерений (определений)	0.1	-
562	-	-	640514.53	2430069.43	Метод спутниковых геодезических измерений (определений)	0.1	-
н456У	-	-	640521.46	2430052.11	Метод спутниковых геодезических измерений (определений)	0.1	-

2. Сведения о частях границ уточняемого земельного участка с кадастровым номером 70:06:0101001:475 :				
Обозначение части границ		Горизонтальное проложение (S), м	Описание прохождения части границ	Сведения о согласовании местоположения границ (согласовано/спорное)
от т.	до т.			
1	2	3	4	5
н456У	н457У	37.62	-	-
н457У	н458У	18.57	-	-
н458У	540	2.90	-	-
540	562	35.35	-	-
562	н456У	18.65	-	-
3. Сведения о характеристиках уточняемого земельного участка с кадастровым номером 70:06:0101001:475 :				
№ п/п	Наименование характеристики земельного участка	Значение характеристики		
1	2	3		
1.	Адрес земельного участка	Российская Федерация, Томская область, район Каргасокский, село Каргасок, улица Садовая, дом 30		
1.1.	Сведения о местоположении земельного участка (при отсутствии адреса) в структурированном в соответствии с федеральной информационной адресной системой виде	-		
1.2.	Дополнительные сведения о местоположении земельного участка	-		
2.	Площадь земельного участка ± величина погрешности определения (вычисления) площади (P ± ΔP), м ²	708 ± 9		
3.	Формула, примененная для вычисления предельной погрешности определения площади земельного участка, с подставленными значениями и итоговые (вычисленные) значения (ΔP), м ²	$\Delta P = 3.5 * M_t * \sqrt{P} = 3.5 * 0,1 * \sqrt{708} = 9$		
4.	Площадь земельного участка согласно сведениям Единого государственного реестра недвижимости (P _{кад}), м ²	690		
5.	Оценка расхождения P и P _{кад} (P - P _{кад}), м ²	18		
6.	Предельные минимальный и максимальный размеры земельного участка (P _{мин} и P _{макс}), м ²	-		
7.	Вид (виды) разрешенного использования	-		
7.1.	Дополнительные сведения об использовании земельного участка	-		
8.	Кадастровый или иной государственный учетный номер (инвентарный) здания, сооружения, объекта незавершенного строительства, расположенного на земельном участке	-		
9.	Сведения о земельных участках (землях общего пользования, территории общего пользования), посредством которых обеспечивается доступ	-		
10.	Иные сведения	-		
4. Пояснения к сведениям об уточняемом земельном участке с кадастровым номером 70:06:0101001:475 :				
1.	-			

Сведения об уточняемых земельных участках

1. Сведения о характерных точках границы уточняемого земельного участка с кадастровым номером 70:06:0101001:535 :

Система координат МСК 70, зона 2

Зона № 2

Обозначение характерных точек границ	Координаты, м				Метод определения координат	Формулы, примененные для расчета средней квадратической погрешности определения координат характерных точек границ (Mt), с подставленными в такие формулы значениями и итоговые (вычисленные) значения Mt, м	Описание закрепления точки
	содержатся в Едином государственном реестре недвижимости		определены в результате выполнения комплексных кадастровых работ				
	X	Y	X	Y			
1	2	3	4	5	6	7	8
н479У	-	-	640612.73	2430039.34	Метод спутниковых геодезических измерений (определений)	0.1	-
575	-	-	640608.52	2430051.68	Метод спутниковых геодезических измерений (определений)	0.1	-
584	-	-	640597.85	2430047.02	Метод спутниковых геодезических измерений (определений)	0.1	-
583	-	-	640569.00	2430038.11	Метод спутниковых геодезических измерений (определений)	0.1	-
571	-	-	640566.32	2430037.21	Метод спутниковых геодезических измерений (определений)	0.1	-
566	-	-	640570.90	2430024.95	Метод спутниковых геодезических измерений (определений)	0.1	-

1. Сведения о характерных точках границы уточняемого земельного участка с кадастровым номером 70:06:0101001:535 :							
Система координат МСК 70, зона 2						Зона № 2	
Обозначение характерных точек границ	Координаты, м				Метод определения координат	Формулы, примененные для расчета средней квадратической погрешности определения координат характерных точек границ (Mt), с подставленными в такие формулы значениями и итоговые (вычисленные) значения Mt, м	Описание закрепления точки
	содержатся в Едином государственном реестре недвижимости		определены в результате выполнения комплексных кадастровых работ				
	X	Y	X	Y			
1	2	3	4	5	6	7	8
н480У	-	-	640576.61	2430027.38	Метод спутниковых геодезических измерений (определений)	0.1	-
н479У	-	-	640612.73	2430039.34	Метод спутниковых геодезических измерений (определений)	0.1	-
2. Сведения о частях границ уточняемого земельного участка с кадастровым номером 70:06:0101001:535 :							
Обозначение части границ		Горизонтальное проложение (S), м		Описание прохождения части границ	Сведения о согласовании местоположения границ (согласовано/спорное)		
от т.	до т.						
1	2	3		4	5		
н479У	575	13.04		-	-		
575	584	11.64		-	-		
584	583	30.19		-	-		
583	571	2.83		-	-		
571	566	13.09		-	-		
566	н480У	6.21		-	-		
н480У	н479У	38.05		-	-		
3. Сведения о характеристиках уточняемого земельного участка с кадастровым номером 70:06:0101001:535 :							
№ п/п	Наименование характеристики земельного участка			Значение характеристики			
1	2			3			
1.	Адрес земельного участка			Российская Федерация, Томская область, район Каргасокский, село Каргасок, улица Учебная, дом 19			
1.1.	Сведения о местоположении земельного участка (при отсутствии адреса) в структурированном в соответствии с федеральной информационной адресной системой виде			-			
1.2.	Дополнительные сведения о местоположении земельного участка			-			

3. Сведения о характеристиках уточняемого земельного участка с кадастровым номером 70:06:0101001:535 :

№ п/п	Наименование характеристики земельного участка	Значение характеристики
1	2	3
2.	Площадь земельного участка ± величина погрешности определения (вычисления) площади ($P \pm \Delta P$), м2	550 ± 8
3.	Формула, примененная для вычисления предельной погрешности определения площади земельного участка, с подставленными значениями и итоговые (вычисленные) значения (ΔP), м2	$\Delta P = 3.5 * M_{it} * \sqrt{P} = 3.5 * 0,1 * \sqrt{550} = 8$
4.	Площадь земельного участка согласно сведениям Единого государственного реестра недвижимости ($R_{кад}$), м2	523
5.	Оценка расхождения P и $R_{кад}$ ($P - R_{кад}$), м2	27
6.	Предельные минимальный и максимальный размеры земельного участка ($R_{мин}$ и $R_{макс}$), м2	- -
7.	Вид (виды) разрешенного использования	-
7.1.	Дополнительные сведения об использовании земельного участка	-
8.	Кадастровый или иной государственный учетный номер (инвентарный) здания, сооружения, объекта незавершенного строительства, расположенного на земельном участке	70:06:0101001:858
9.	Сведения о земельных участках (землях общего пользования, территории общего пользования), посредством которых обеспечивается доступ	-
10.	Иные сведения	-

4. Пояснения к сведениям об уточняемом земельном участке с кадастровым номером 70:06:0101001:535 :

1.	-
----	---

Сведения об уточняемых земельных участках

1. Сведения о характерных точках границы уточняемого земельного участка с кадастровым номером 70:06:0101001:536 :

Система координат МСК 70, зона 2

Зона № 2

Обозначение характерных точек границ	Координаты, м				Метод определения координат	Формулы, примененные для расчета средней квадратической погрешности определения координат характерных точек границ (Mt), с подставленными в такие формулы значениями и итоговые (вычисленные) значения Mt, м	Описание закрепления точки
	содержатся в Едином государственном реестре недвижимости		определены в результате выполнения комплексных кадастровых работ				
	X	Y	X	Y			
1	2	3	4	5	6	7	8
н480У	-	-	640576.61	2430027.38	Метод спутниковых геодезических измерений (определений)	0.1	-
566	-	-	640570.90	2430024.95	Метод спутниковых геодезических измерений (определений)	0.1	-
н485У	-	-	640575.98	2430012.74	Метод спутниковых геодезических измерений (определений)	0.1	-
н486У	-	-	640580.87	2430015.09	Метод спутниковых геодезических измерений (определений)	0.1	-
н487У	-	-	640617.20	2430028.61	Метод спутниковых геодезических измерений (определений)	0.1	-
н488У	-	-	640621.18	2430030.04	Метод спутниковых геодезических измерений (определений)	0.1	-

1. Сведения о характерных точках границы уточняемого земельного участка с кадастровым номером 70:06:0101001:536 :							
Система координат МСК 70, зона 2						Зона № 2	
Обозначение характерных точек границ	Координаты, м				Метод определения координат	Формулы, примененные для расчета средней квадратической погрешности определения координат характерных точек границ (Mt), с подставленными в такие формулы значениями и итоговые (вычисленные) значения Mt, м	Описание закрепления точки
	содержатся в Едином государственном реестре недвижимости		определены в результате выполнения комплексных кадастровых работ				
	X	Y	X	Y			
1	2	3	4	5	6	7	8
н489У	-	-	640616.13	2430040.79	Метод спутниковых геодезических измерений (определений)	0.1	-
н479У	-	-	640612.73	2430039.34	Метод спутниковых геодезических измерений (определений)	0.1	-
н480У	-	-	640576.61	2430027.38	Метод спутниковых геодезических измерений (определений)	0.1	-
2. Сведения о частях границ уточняемого земельного участка с кадастровым номером 70:06:0101001:536 :							
Обозначение части границ		Горизонтальное проложение (S), м	Описание прохождения части границ	Сведения о согласовании местоположения границ (согласовано/спорное)			
от т.	до т.						
1	2	3	4	5			
н480У	566	6.21	-	-			
566	н485У	13.22	-	-			
н485У	н486У	5.43	-	-			
н486У	н487У	38.76	-	-			
н487У	н488У	4.23	-	-			
н488У	н489У	11.88	-	-			
н489У	н479У	3.70	-	-			
н479У	н480У	38.05	-	-			

3. Сведения о характеристиках уточняемого земельного участка с кадастровым номером 70:06:0101001:536 :		
№ п/п	Наименование характеристики земельного участка	Значение характеристики
1	2	3
1.	Адрес земельного участка	Российская Федерация, Томская область, район Каргасокский, село Каргасок, улица Учебная, дом 19а
1.1.	Сведения о местоположении земельного участка (при отсутствии адреса) в структурированном в соответствии с федеральной информационной адресной системой виде	-
1.2.	Дополнительные сведения о местоположении земельного участка	-
2.	Площадь земельного участка \pm величина погрешности определения (вычисления) площади ($P \pm \Delta P$), м ²	595 \pm 9
3.	Формула, примененная для вычисления предельной погрешности определения площади земельного участка, с подставленными значениями и итоговые (вычисленные) значения (ΔP), м ²	$\Delta P = 3.5 * M_t * \sqrt{P} = 3.5 * 0,1 * \sqrt{595} = 9$
4.	Площадь земельного участка согласно сведениям Единого государственного реестра недвижимости ($P_{\text{кад}}$), м ²	595
5.	Оценка расхождения P и $P_{\text{кад}}$ ($P - P_{\text{кад}}$), м ²	-
6.	Предельные минимальный и максимальный размеры земельного участка ($P_{\text{мин}}$ и $P_{\text{макс}}$), м ²	- -
7.	Вид (виды) разрешенного использования	-
7.1.	Дополнительные сведения об использовании земельного участка	-
8.	Кадастровый или иной государственный учетный номер (инвентарный) здания, сооружения, объекта незавершенного строительства, расположенного на земельном участке	70:06:0101001:1121
9.	Сведения о земельных участках (землях общего пользования, территории общего пользования), посредством которых обеспечивается доступ	-
10.	Иные сведения	-
4. Пояснения к сведениям об уточняемом земельном участке с кадастровым номером 70:06:0101001:536 :		
1.	-	

Сведения об уточняемых земельных участках

1. Сведения о характерных точках границы уточняемого земельного участка с кадастровым номером 70:06:0101001:476 :

Система координат МСК 70, зона 2

Зона № 2

Обозначение характерных точек границ	Координаты, м				Метод определения координат	Формулы, примененные для расчета средней квадратической погрешности определения координат характерных точек границ (Mt), с подставленными в такие формулы значениями и итоговые (вычисленные) значения Mt, м	Описание закрепления точки
	содержатся в Едином государственном реестре недвижимости		определены в результате выполнения комплексных кадастровых работ				
	X	Y	X	Y			
1	2	3	4	5	6	7	8
н456У	-	-	640521.46	2430052.11	Метод спутниковых геодезических измерений (определений)	0.1	-
574	-	-	640529.48	2430028.89	Метод спутниковых геодезических измерений (определений)	0.1	-
572	-	-	640564.78	2430042.26	Метод спутниковых геодезических измерений (определений)	0.1	-
570	-	-	640563.73	2430044.59	Метод спутниковых геодезических измерений (определений)	0.1	-
572	-	-	640559.85	2430055.26	Метод спутниковых геодезических измерений (определений)	0.1	-
582	-	-	640559.15	2430058.69	Метод спутниковых геодезических измерений (определений)	0.1	-

1. Сведения о характерных точках границы уточняемого земельного участка с кадастровым номером 70:06:0101001:476 :							
Система координат МСК 70, зона 2						Зона № 2	
Обозначение характерных точек границ	Координаты, м				Метод определения координат	Формулы, примененные для расчета средней квадратической погрешности определения координат характерных точек границ (Mt), с подставленными в такие формулы значениями и итоговые (вычисленные) значения Mt, м	Описание закрепления точки
	содержатся в Едином государственном реестре недвижимости		определены в результате выполнения комплексных кадастровых работ				
	X	Y	X	Y			
1	2	3	4	5	6	7	8
н457У	-	-	640556.46	2430065.91	Метод спутниковых геодезических измерений (определений)	0.1	-
н456У	-	-	640521.46	2430052.11	Метод спутниковых геодезических измерений (определений)	0.1	-
2. Сведения о частях границ уточняемого земельного участка с кадастровым номером 70:06:0101001:476 :							
Обозначение части границ		Горизонтальное проложение (S), м		Описание прохождения части границ	Сведения о согласовании местоположения границ (согласовано/спорное)		
от т.	до т.						
1	2	3		4	5		
н456У	574	24.57		-	-		
574	572	37.75		-	-		
572	570	2.56		-	-		
570	572	11.35		-	-		
572	582	3.50		-	-		
582	н457У	7.70		-	-		
н457У	н456У	37.62		-	-		
3. Сведения о характеристиках уточняемого земельного участка с кадастровым номером 70:06:0101001:476 :							
№ п/п	Наименование характеристики земельного участка				Значение характеристики		
1	2				3		
1.	Адрес земельного участка				Российская Федерация, Томская область, район Каргасокский, село Каргасок, улица Садовая, дом 32		
1.1.	Сведения о местоположении земельного участка (при отсутствии адреса) в структурированном в соответствии с федеральной информационной адресной системой виде				-		
1.2.	Дополнительные сведения о местоположении земельного участка				-		

3. Сведения о характеристиках уточняемого земельного участка с кадастровым номером 70:06:0101001:476 :		
№ п/п	Наименование характеристики земельного участка	Значение характеристики
1	2	3
2.	Площадь земельного участка ± величина погрешности определения (вычисления) площади ($P \pm \Delta P$), м2	932 ± 11
3.	Формула, примененная для вычисления предельной погрешности определения площади земельного участка, с подставленными значениями и итоговые (вычисленные) значения (ΔP), м2	$\Delta P = 3.5 * M_t * \sqrt{P} = 3.5 * 0,1 * \sqrt{932} = 11$
4.	Площадь земельного участка согласно сведениям Единого государственного реестра недвижимости ($R_{\text{кад}}$), м2	919
5.	Оценка расхождения P и $R_{\text{кад}}$ ($P - R_{\text{кад}}$), м2	13
6.	Предельные минимальный и максимальный размеры земельного участка ($R_{\text{мин}}$ и $R_{\text{макс}}$), м2	-
7.	Вид (виды) разрешенного использования	-
7.1.	Дополнительные сведения об использовании земельного участка	-
8.	Кадастровый или иной государственный учетный номер (инвентарный) здания, сооружения, объекта незавершенного строительства, расположенного на земельном участке	70:06:0101001:2307
9.	Сведения о земельных участках (землях общего пользования, территории общего пользования), посредством которых обеспечивается доступ	-
10.	Иные сведения	-
4. Пояснения к сведениям об уточняемом земельном участке с кадастровым номером 70:06:0101001:476 :		
1.	-	

Сведения об уточняемых земельных участках

1. Сведения о характерных точках границы уточняемого земельного участка с кадастровым номером 70:06:0101001:478 :

Система координат МСК 70, зона 2

Зона № 2

Обозначение характерных точек границ	Координаты, м				Метод определения координат	Формулы, примененные для расчета средней квадратической погрешности определения координат характерных точек границ (Mt), с подставленными в такие формулы значениями и итоговые (вычисленные) значения Mt, м	Описание закрепления точки
	содержатся в Едином государственном реестре недвижимости		определены в результате выполнения комплексных кадастровых работ				
	X	Y	X	Y			
1	2	3	4	5	6	7	8
н506У	-	-	640571.41	2430001.48	Метод спутниковых геодезических измерений (определений)	0.1	-
н507У	-	-	640584.33	2430007.42	Метод спутниковых геодезических измерений (определений)	0.1	-
н486У	-	-	640580.87	2430015.09	Метод спутниковых геодезических измерений (определений)	0.1	-
н485У	-	-	640575.98	2430012.74	Метод спутниковых геодезических измерений (определений)	0.1	-
566	-	-	640570.90	2430024.95	Метод спутниковых геодезических измерений (определений)	0.1	-
565	-	-	640566.58	2430023.02	Метод спутниковых геодезических измерений (определений)	0.1	-

1. Сведения о характерных точках границы уточняемого земельного участка с кадастровым номером 70:06:0101001:478 :							
Система координат МСК 70, зона 2							Зона № 2
Обозначение характерных точек границ	Координаты, м				Метод определения координат	Формулы, примененные для расчета средней квадратической погрешности определения координат характерных точек границ (Mt), с подставленными в такие формулы значениями и итоговые (вычисленные) значения Mt, м	Описание закрепления точки
	содержатся в Едином государственном реестре недвижимости		определены в результате выполнения комплексных кадастровых работ				
	X	Y	X	Y			
1	2	3	4	5	6	7	8
564	-	-	640566.49	2430023.23	Метод спутниковых геодезических измерений (определений)	0.1	-
563	-	-	640536.63	2430010.24	Метод спутниковых геодезических измерений (определений)	0.1	-
н508У	-	-	640544.68	2429988.46	Метод спутниковых геодезических измерений (определений)	0.1	-
н509У	-	-	640547.08	2429989.62	Метод спутниковых геодезических измерений (определений)	0.1	-
н506У	-	-	640571.41	2430001.48	Метод спутниковых геодезических измерений (определений)	0.1	-
2. Сведения о частях границ уточняемого земельного участка с кадастровым номером 70:06:0101001:478 :							
Обозначение части границ		Горизонтальное проложение (S), м	Описание прохождения части границ	Сведения о согласовании местоположения границ (согласовано/спорное)			
от т.	до т.						
1	2	3	4	5			
н506У	н507У	14.22	-	-			
н507У	н486У	8.41	-	-			

2. Сведения о частях границ уточняемого земельного участка с кадастровым номером 70:06:0101001:478 :

Обозначение части границ		Горизонтальное проложение (S), м	Описание прохождения части границ	Сведения о согласовании местоположения границ (согласовано/спорное)
от т.	до т.			
1	2	3	4	5
н486У	н485У	5.43	-	-
н485У	566	13.22	-	-
566	565	4.73	-	-
565	564	0.23	-	-
564	563	32.56	-	-
563	н508У	23.22	-	-
н508У	н509У	2.67	-	-
н509У	н506У	27.07	-	-

3. Сведения о характеристиках уточняемого земельного участка с кадастровым номером 70:06:0101001:478 :

№ п/п	Наименование характеристики земельного участка	Значение характеристики
1	2	3
1.	Адрес земельного участка	Российская Федерация, 636700, Томская область, район Каргасокский, село Каргасок, улица Садовая, дом 36
1.1.	Сведения о местоположении земельного участка (при отсутствии адреса) в структурированном в соответствии с федеральной информационной адресной системой виде	-
1.2.	Дополнительные сведения о местоположении земельного участка	-
2.	Площадь земельного участка \pm величина погрешности определения (вычисления) площади ($P \pm \Delta P$), м ²	890 \pm 10
3.	Формула, примененная для вычисления предельной погрешности определения площади земельного участка, с подставленными значениями и итоговые (вычисленные) значения (ΔP), м ²	$\Delta P = 3.5 * M_t * \sqrt{P} = 3.5 * 0,1 * \sqrt{890} = 10$
4.	Площадь земельного участка согласно сведениям Единого государственного реестра недвижимости (Ркад), м ²	880
5.	Оценка расхождения Р и Ркад (Р - Ркад), м ²	10
6.	Предельные минимальный и максимальный размеры земельного участка (Рмин и Рмакс), м ²	- -
7.	Вид (виды) разрешенного использования	-
7.1.	Дополнительные сведения об использовании земельного участка	-
8.	Кадастровый или иной государственный учетный номер (инвентарный) здания, сооружения, объекта незавершенного строительства, расположенного на земельном участке	70:06:0101001:888
9.	Сведения о земельных участках (землях общего пользования, территории общего пользования), посредством которых обеспечивается доступ	-
10.	Иные сведения	-

4. Пояснения к сведениям об уточняемом земельном участке с кадастровым номером 70:06:0101001:478 :

1.	-
----	---

Сведения об уточняемых земельных участках

1. Сведения о характерных точках границы уточняемого земельного участка с кадастровым номером 70:06:0101001:755 :

Система координат МСК 70, зона 2

Зона № 2

Обозначение характерных точек границ	Координаты, м				Метод определения координат	Формулы, примененные для расчета средней квадратической погрешности определения координат характерных точек границ (Mt), с подставленными в такие формулы значениями и итоговые (вычисленные) значения Mt, м	Описание закрепления точки
	содержатся в Едином государственном реестре недвижимости		определены в результате выполнения комплексных кадастровых работ				
	X	Y	X	Y			
1	2	3	4	5	6	7	8
н510У	-	-	640582.39	2429971.73	Метод спутниковых геодезических измерений (определений)	0.1	-
н511У	-	-	640572.04	2429995.48	Метод спутниковых геодезических измерений (определений)	0.1	-
н512У	-	-	640573.79	2429996.38	Метод спутниковых геодезических измерений (определений)	0.1	-
н506У	-	-	640571.41	2430001.48	Метод спутниковых геодезических измерений (определений)	0.1	-
н509У	-	-	640547.08	2429989.62	Метод спутниковых геодезических измерений (определений)	0.1	-
н508У	-	-	640544.68	2429988.46	Метод спутниковых геодезических измерений (определений)	0.1	-

1. Сведения о характерных точках границы уточняемого земельного участка с кадастровым номером 70:06:0101001:755 :							
Система координат МСК 70, зона 2						Зона № 2	
Обозначение характерных точек границ	Координаты, м				Метод определения координат	Формулы, примененные для расчета средней квадратической погрешности определения координат характерных точек границ (Mt), с подставленными в такие формулы значениями и итоговые (вычисленные) значения Mt, м	Описание закрепления точки
	содержатся в Едином государственном реестре недвижимости		определены в результате выполнения комплексных кадастровых работ				
	X	Y	X	Y			
1	2	3	4	5	6	7	8
н513У	-	-	640557.41	2429960.45	Метод спутниковых геодезических измерений (определений)	0.1	-
н510У	-	-	640582.39	2429971.73	Метод спутниковых геодезических измерений (определений)	0.1	-
2. Сведения о частях границ уточняемого земельного участка с кадастровым номером 70:06:0101001:755 :							
Обозначение части границ		Горизонтальное проложение (S), м	Описание прохождения части границ	Сведения о согласовании местоположения границ (согласовано/спорное)			
от т.	до т.						
1	2	3	4	5			
н510У	н511У	25.91	-	-			
н511У	н512У	1.97	-	-			
н512У	н506У	5.63	-	-			
н506У	н509У	27.07	-	-			
н509У	н508У	2.67	-	-			
н508У	н513У	30.77	-	-			
н513У	н510У	27.41	-	-			
3. Сведения о характеристиках уточняемого земельного участка с кадастровым номером 70:06:0101001:755 :							
№ п/п	Наименование характеристики земельного участка			Значение характеристики			
1	2			3			
1.	Адрес земельного участка			Российская Федерация, Томская область, район Каргасокский, село Каргасок, улица Садовая, дом 38			
1.1.	Сведения о местоположении земельного участка (при отсутствии адреса) в структурированном в соответствии с федеральной информационной адресной системой виде			-			
1.2.	Дополнительные сведения о местоположении земельного участка			-			

3. Сведения о характеристиках уточняемого земельного участка с кадастровым номером 70:06:0101001:755 :		
№ п/п	Наименование характеристики земельного участка	Значение характеристики
1	2	3
2.	Площадь земельного участка ± величина погрешности определения (вычисления) площади ($P \pm \Delta P$), м2	873 ± 10
3.	Формула, примененная для вычисления предельной погрешности определения площади земельного участка, с подставленными значениями и итоговые (вычисленные) значения (ΔP), м2	$\Delta P = 3.5 * M_t * \sqrt{P} = 3.5 * 0,1 * \sqrt{873} = 10$
4.	Площадь земельного участка согласно сведениям Единого государственного реестра недвижимости ($R_{\text{кад}}$), м2	800
5.	Оценка расхождения P и $R_{\text{кад}}$ ($P - R_{\text{кад}}$), м2	73
6.	Предельные минимальный и максимальный размеры земельного участка ($R_{\text{мин}}$ и $R_{\text{макс}}$), м2	- -
7.	Вид (виды) разрешенного использования	-
7.1.	Дополнительные сведения об использовании земельного участка	-
8.	Кадастровый или иной государственный учетный номер (инвентарный) здания, сооружения, объекта незавершенного строительства, расположенного на земельном участке	70:06:0101001:889
9.	Сведения о земельных участках (землях общего пользования, территории общего пользования), посредством которых обеспечивается доступ	-
10.	Иные сведения	-
4. Пояснения к сведениям об уточняемом земельном участке с кадастровым номером 70:06:0101001:755 :		
1.	-	

Сведения об уточняемых земельных участках

1. Сведения о характерных точках границы уточняемого земельного участка с кадастровым номером 70:06:0101001:483 :

Система координат МСК 70, зона 2

Зона № 2

Обозначение характерных точек границ	Координаты, м				Метод опреде ления коор динат	Формулы, примененные для расчета средней квадратической погрешности определения координат характерных точек границ (Mt), с подставленными в такие формулы значениями и итоговые (вычисленные) значения Mt, м	Описание закрепле ния точки
	содержатся в Едином государственном реестре недвижимости		определены в результате выполнения комплексных кадастровых работ				
	X	Y	X	Y			
1	2	3	4	5	6	7	8
743	-	-	640634.54	2429772.10	Метод спутник овых геодези ческих измерен ий (опреде лений)	0.1	-
755	-	-	640646.14	2429743.56	Метод спутник овых геодези ческих измерен ий (опреде лений)	0.1	-
752	-	-	640678.07	2429758.08	Метод спутник овых геодези ческих измерен ий (опреде лений)	0.1	-
н611У	-	-	640680.87	2429759.33	Метод спутник овых геодези ческих измерен ий (опреде лений)	0.1	-
н612У	-	-	640677.72	2429767.13	Метод спутник овых геодези ческих измерен ий (опреде лений)	0.1	-
н613У	-	-	640689.32	2429771.93	Метод спутник овых геодези ческих измерен ий (опреде лений)	0.1	-

1. Сведения о характерных точках границы уточняемого земельного участка с кадастровым номером 70:06:0101001:483 :							
Система координат МСК 70, зона 2							Зона № 2
Обозначение характерных точек границ	Координаты, м				Метод определения координат	Формулы, примененные для расчета средней квадратической погрешности определения координат характерных точек границ (Mt), с подставленными в такие формулы значениями и итоговые (вычисленные) значения Mt, м	Описание закрепления точки
	содержатся в Едином государственном реестре недвижимости		определены в результате выполнения комплексных кадастровых работ				
	X	Y	X	Y			
1	2	3	4	5	6	7	8
747	-	-	640684.18	2429783.09	Метод спутниковых геодезических измерений (определений)	0.1	-
746	-	-	640683.79	2429782.94	Метод спутниковых геодезических измерений (определений)	0.1	-
745	-	-	640680.67	2429791.38	Метод спутниковых геодезических измерений (определений)	0.1	-
744	-	-	640662.07	2429782.92	Метод спутниковых геодезических измерений (определений)	0.1	-
743	-	-	640634.54	2429772.10	Метод спутниковых геодезических измерений (определений)	0.1	-
2. Сведения о частях границ уточняемого земельного участка с кадастровым номером 70:06:0101001:483 :							
Обозначение части границ		Горизонтальное проложение (S), м	Описание прохождения части границ	Сведения о согласовании местоположения границ (согласовано/спорное)			
от т.	до т.						
1	2	3	4	5			
743	755	30.81	-	-			
755	752	35.08	-	-			

2. Сведения о частях границ уточняемого земельного участка с кадастровым номером 70:06:0101001:483 :

Обозначение части границ		Горизонтальное проложение (S), м	Описание прохождения части границ	Сведения о согласовании местоположения границ (согласовано/спорное)
от т.	до т.			
1	2	3	4	5
752	н611У	3.07	-	-
н611У	н612У	8.41	-	-
н612У	н613У	12.55	-	-
н613У	747	12.29	-	-
747	746	0.42	-	-
746	745	9.00	-	-
745	744	20.43	-	-
744	743	29.58	-	-

3. Сведения о характеристиках уточняемого земельного участка с кадастровым номером 70:06:0101001:483 :

№ п/п	Наименование характеристики земельного участка	Значение характеристики
1	2	3
1.	Адрес земельного участка	Российская Федерация, Томская область, район Каргасокский, село Каргасок, улица Садовая, дом 54
1.1.	Сведения о местоположении земельного участка (при отсутствии адреса) в структурированном в соответствии с федеральной информационной адресной системой виде	-
1.2.	Дополнительные сведения о местоположении земельного участка	-
2.	Площадь земельного участка \pm величина погрешности определения (вычисления) площади ($P \pm \Delta P$), м ²	1392 \pm 13
3.	Формула, примененная для вычисления предельной погрешности определения площади земельного участка, с подставленными значениями и итоговые (вычисленные) значения (ΔP), м ²	$\Delta P = 3.5 * M_t * \sqrt{P} = 3.5 * 0,1 * \sqrt{1392} = 13$
4.	Площадь земельного участка согласно сведениям Единого государственного реестра недвижимости (Ркад), м ²	1300
5.	Оценка расхождения Р и Ркад (Р - Ркад), м ²	92
6.	Предельные минимальный и максимальный размеры земельного участка (Рмин и Рмакс), м ²	- -
7.	Вид (виды) разрешенного использования	-
7.1.	Дополнительные сведения об использовании земельного участка	-
8.	Кадастровый или иной государственный учетный номер (инвентарный) здания, сооружения, объекта незавершенного строительства, расположенного на земельном участке	70:06:0101001:899
9.	Сведения о земельных участках (землях общего пользования, территории общего пользования), посредством которых обеспечивается доступ	-
10.	Иные сведения	-

4. Пояснения к сведениям об уточняемом земельном участке с кадастровым номером 70:06:0101001:483 :

1.	-
----	---

Сведения об уточняемых земельных участках

1. Сведения о характерных точках границы уточняемого земельного участка с кадастровым номером 70:06:0101001:542 :

Система координат МСК 70, зона 2

Зона № 2

Обозначение характерных точек границ	Координаты, м				Метод определения координат	Формулы, примененные для расчета средней квадратической погрешности определения координат характерных точек границ (Mt), с подставленными в такие формулы значениями и итоговые (вычисленные) значения Mt, м	Описание закрепления точки
	содержатся в Едином государственном реестре недвижимости		определены в результате выполнения комплексных кадастровых работ				
	X	Y	X	Y			
1	2	3	4	5	6	7	8
851	-	-	640722.40	2429900.49	Метод спутниковых геодезических измерений (определений)	0.1	-
850	-	-	640726.95	2429903.93	Метод спутниковых геодезических измерений (определений)	0.1	-
793	-	-	640724.81	2429909.30	Метод спутниковых геодезических измерений (определений)	0.1	-
792	-	-	640722.36	2429912.15	Метод спутниковых геодезических измерений (определений)	0.1	-
872	-	-	640718.66	2429918.34	Метод спутниковых геодезических измерений (определений)	0.1	-
871	-	-	640714.01	2429915.29	Метод спутниковых геодезических измерений (определений)	0.1	-

1. Сведения о характерных точках границы уточняемого земельного участка с кадастровым номером 70:06:0101001:542 :							
Система координат МСК 70, зона 2							Зона № 2
Обозначение характерных точек границ	Координаты, м				Метод определения координат	Формулы, примененные для расчета средней квадратической погрешности определения координат характерных точек границ (Mt), с подставленными в такие формулы значениями и итоговые (вычисленные) значения Mt, м	Описание закрепления точки
	содержатся в Едином государственном реестре недвижимости		определены в результате выполнения комплексных кадастровых работ				
	X	Y	X	Y			
1	2	3	4	5	6	7	8
870	-	-	640704.57	2429910.41	Метод спутниковых геодезических измерений (определений)	0.1	-
869	-	-	640696.20	2429906.28	Метод спутниковых геодезических измерений (определений)	0.1	-
868	-	-	640690.63	2429904.14	Метод спутниковых геодезических измерений (определений)	0.1	-
841	-	-	640694.50	2429895.85	Метод спутниковых геодезических измерений (определений)	0.1	-
853	-	-	640707.72	2429901.62	Метод спутниковых геодезических измерений (определений)	0.1	-
852	-	-	640709.30	2429898.24	Метод спутниковых геодезических измерений (определений)	0.1	-

1. Сведения о характерных точках границы уточняемого земельного участка с кадастровым номером 70:06:0101001:542 :							
Система координат МСК 70, зона 2						Зона № 2	
Обозначение характерных точек границ	Координаты, м				Метод определения координат	Формулы, примененные для расчета средней квадратической погрешности определения координат характерных точек границ (Mt), с подставленными в такие формулы значениями и итоговые (вычисленные) значения Mt, м	Описание закрепления точки
	содержатся в Едином государственном реестре недвижимости		определены в результате выполнения комплексных кадастровых работ				
	X	Y	X	Y			
1	2	3	4	5	6	7	8
851	-	-	640722.40	2429900.49	Метод спутниковых геодезических измерений (определений)	0.1	-
2. Сведения о частях границ уточняемого земельного участка с кадастровым номером 70:06:0101001:542 :							
Обозначение части границ		Горизонтальное проложение (S), м	Описание прохождения части границ	Сведения о согласовании местоположения границ (согласовано/спорное)			
от т.	до т.						
1	2	3	4	5			
851	850	5.70	-	-			
850	793	5.78	-	-			
793	792	3.76	-	-			
792	872	7.21	-	-			
872	871	5.56	-	-			
871	870	10.63	-	-			
870	869	9.33	-	-			
869	868	5.97	-	-			
868	841	9.15	-	-			
841	853	14.42	-	-			
853	852	3.73	-	-			
852	851	13.29	-	-			
3. Сведения о характеристиках уточняемого земельного участка с кадастровым номером 70:06:0101001:542 :							
№ п/п	Наименование характеристики земельного участка		Значение характеристики				
1	2		3				
1.	Адрес земельного участка		Российская Федерация, Томская область, район Каргасокский, село Каргасок, улица Учебная, дом 28-1				
1.1.	Сведения о местоположении земельного участка (при отсутствии адреса) в структурированном в соответствии с федеральной информационной адресной системой виде		-				
1.2.	Дополнительные сведения о местоположении земельного участка		-				

3. Сведения о характеристиках уточняемого земельного участка с кадастровым номером 70:06:0101001:542 :

№ п/п	Наименование характеристики земельного участка	Значение характеристики
1	2	3
2.	Площадь земельного участка ± величина погрешности определения (вычисления) площади ($P \pm \Delta P$), м2	410 ± 7
3.	Формула, примененная для вычисления предельной погрешности определения площади земельного участка, с подставленными значениями и итоговые (вычисленные) значения (ΔP), м2	$\Delta P = 3.5 * M_t * \sqrt{P} = 3.5 * 0,1 * \sqrt{410} = 7$
4.	Площадь земельного участка согласно сведениям Единого государственного реестра недвижимости ($R_{\text{кад}}$), м2	516
5.	Оценка расхождения P и $R_{\text{кад}}$ ($P - R_{\text{кад}}$), м2	106
6.	Предельные минимальный и максимальный размеры земельного участка ($R_{\text{мин}}$ и $R_{\text{макс}}$), м2	- -
7.	Вид (виды) разрешенного использования	-
7.1.	Дополнительные сведения об использовании земельного участка	-
8.	Кадастровый или иной государственный учетный номер (инвентарный) здания, сооружения, объекта незавершенного строительства, расположенного на земельном участке	-
9.	Сведения о земельных участках (землях общего пользования, территории общего пользования), посредством которых обеспечивается доступ	-
10.	Иные сведения	-

4. Пояснения к сведениям об уточняемом земельном участке с кадастровым номером 70:06:0101001:542 :

1.	-
----	---

Сведения об уточняемых земельных участках

1. Сведения о характерных точках границы уточняемого земельного участка с кадастровым номером 70:06:0101001:541 :

Система координат МСК 70, зона 2

Зона № 2

Обозначение характерных точек границ	Координаты, м				Метод определения координат	Формулы, примененные для расчета средней квадратической погрешности определения координат характерных точек границ (Mt), с подставленными в такие формулы значениями и итоговые (вычисленные) значения Mt, м	Описание закрепления точки
	содержатся в Едином государственном реестре недвижимости		определены в результате выполнения комплексных кадастровых работ				
	X	Y	X	Y			
1	2	3	4	5	6	7	8
881	-	-	640679.00	2429930.93	Метод спутниковых геодезических измерений (определений)	0.1	-
883	-	-	640690.90	2429936.10	Метод спутниковых геодезических измерений (определений)	0.1	-
882	-	-	640693.08	2429939.11	Метод спутниковых геодезических измерений (определений)	0.1	-
877	-	-	640703.23	2429943.50	Метод спутниковых геодезических измерений (определений)	0.1	-
875	-	-	640708.98	2429946.26	Метод спутниковых геодезических измерений (определений)	0.1	-
785	-	-	640703.55	2429962.84	Метод спутниковых геодезических измерений (определений)	0.1	-

1. Сведения о характерных точках границы уточняемого земельного участка с кадастровым номером 70:06:0101001:541 :							
Система координат МСК 70, зона 2							Зона № 2
Обозначение характерных точек границ	Координаты, м				Метод определения координат	Формулы, примененные для расчета средней квадратической погрешности определения координат характерных точек границ (Mt), с подставленными в такие формулы значениями и итоговые (вычисленные) значения Mt, м	Описание закрепления точки
	содержатся в Едином государственном реестре недвижимости		определены в результате выполнения комплексных кадастровых работ				
	X	Y	X	Y			
1	2	3	4	5	6	7	8
785	-	-	640706.12	2429963.48	Метод спутниковых геодезических измерений (определений)	0.1	-
784	-	-	640701.33	2429969.79	Метод спутниковых геодезических измерений (определений)	0.1	-
783	-	-	640668.42	2429955.78	Метод спутниковых геодезических измерений (определений)	0.1	-
н686У	-	-	640667.14	2429955.05	Метод спутниковых геодезических измерений (определений)	0.1	-
н687У	-	-	640677.34	2429929.90	Метод спутниковых геодезических измерений (определений)	0.1	-
881	-	-	640679.00	2429930.93	Метод спутниковых геодезических измерений (определений)	0.1	-

2. Сведения о частях границ уточняемого земельного участка с кадастровым номером 70:06:0101001:541 :

Обозначение части границ		Горизонтальное проложение (S), м	Описание прохождения части границ	Сведения о согласовании местоположения границ (согласовано/спорное)
от т.	до т.			
1	2	3	4	5
881	883	12.97	-	-
883	882	3.72	-	-
882	877	11.06	-	-
877	875	6.38	-	-
875	785	17.45	-	-
785	785	2.65	-	-
785	784	7.92	-	-
784	783	35.77	-	-
783	н686У	1.47	-	-
н686У	н687У	27.14	-	-
н687У	881	1.95	-	-

3. Сведения о характеристиках уточняемого земельного участка с кадастровым номером 70:06:0101001:541 :

№ п/п	Наименование характеристики земельного участка	Значение характеристики
1	2	3
1.	Адрес земельного участка	Российская Федерация, Томская область, район Каргасокский, село Каргасок, улица Учебная, дом 24
1.1.	Сведения о местоположении земельного участка (при отсутствии адреса) в структурированном в соответствии с федеральной информационной адресной системой виде	-
1.2.	Дополнительные сведения о местоположении земельного участка	-
2.	Площадь земельного участка ± величина погрешности определения (вычисления) площади (Р ± ΔР), м2	948 ± 11
3.	Формула, примененная для вычисления предельной погрешности определения площади земельного участка, с подставленными значениями и итоговые (вычисленные) значения (ΔР), м2	$\Delta P = 3.5 * M_t * \sqrt{P} = 3.5 * 0,1 * \sqrt{948} = 11$
4.	Площадь земельного участка согласно сведениям Единого государственного реестра недвижимости (Ркад), м2	914
5.	Оценка расхождения Р и Ркад (Р - Ркад), м2	34
6.	Предельные минимальный и максимальный размеры земельного участка (Рмин и Рмакс), м2	-
7.	Вид (виды) разрешенного использования	-
7.1.	Дополнительные сведения об использовании земельного участка	-
8.	Кадастровый или иной государственный учетный номер (инвентарный) здания, сооружения, объекта незавершенного строительства, расположенного на земельном участке	70:06:0101001:845
9.	Сведения о земельных участках (землях общего пользования, территории общего пользования), посредством которых обеспечивается доступ	-
10.	Иные сведения	-

4. Пояснения к сведениям об уточняемом земельном участке с кадастровым номером 70:06:0101001:541 :

1.

-

Сведения об уточняемых земельных участках

1. Сведения о характерных точках границы уточняемого земельного участка с кадастровым номером 70:06:0101001:695 :

Система координат МСК 70, зона 2

Зона № 2

Обозначение характерных точек границ	Координаты, м				Метод определения координат	Формулы, примененные для расчета средней квадратической погрешности определения координат характерных точек границ (Mt), с подставленными в такие формулы значениями и итоговые (вычисленные) значения Mt, м	Описание закрепления точки
	содержатся в Едином государственном реестре недвижимости		определены в результате выполнения комплексных кадастровых работ				
	X	Y	X	Y			
1	2	3	4	5	6	7	8
894	-	-	640605.49	2429760.35	Метод спутниковых геодезических измерений (определений)	0.1	-
893	-	-	640593.69	2429754.85	Метод спутниковых геодезических измерений (определений)	0.1	-
891	-	-	640562.04	2429740.25	Метод спутниковых геодезических измерений (определений)	0.1	-
897	-	-	640566.11	2429723.23	Метод спутниковых геодезических измерений (определений)	0.1	-
н701У	-	-	640570.39	2429724.55	Метод спутниковых геодезических измерений (определений)	0.1	-
896	-	-	640622.91	2429746.75	Метод спутниковых геодезических измерений (определений)	0.1	-

1. Сведения о характерных точках границы уточняемого земельного участка с кадастровым номером 70:06:0101001:695 :							
Система координат МСК 70, зона 2						Зона № 2	
Обозначение характерных точек границ	Координаты, м				Метод определения координат	Формулы, примененные для расчета средней квадратической погрешности определения координат характерных точек границ (Mt), с подставленными в такие формулы значениями и итоговые (вычисленные) значения Mt, м	Описание закрепления точки
	содержатся в Едином государственном реестре недвижимости		определены в результате выполнения комплексных кадастровых работ				
	X	Y	X	Y			
1	2	3	4	5	6	7	8
884	-	-	640617.50	2429765.14	Метод спутниковых геодезических измерений (определений)	0.1	-
894	-	-	640605.49	2429760.35	Метод спутниковых геодезических измерений (определений)	0.1	-
2. Сведения о частях границ уточняемого земельного участка с кадастровым номером 70:06:0101001:695 :							
Обозначение части границ		Горизонтальное проложение (S), м	Описание прохождения части границ	Сведения о согласовании местоположения границ (согласовано/спорное)			
от т.	до т.						
1	2	3	4	5			
894	893	13.02	-	-			
893	891	34.86	-	-			
891	897	17.50	-	-			
897	н701У	4.48	-	-			
н701У	896	57.02	-	-			
896	884	19.17	-	-			
884	894	12.93	-	-			
3. Сведения о характеристиках уточняемого земельного участка с кадастровым номером 70:06:0101001:695 :							
№ п/п	Наименование характеристики земельного участка			Значение характеристики			
1	2			3			
1.	Адрес земельного участка			Российская Федерация, Томская область, район Каргасокский, село Каргасок, улица Садовая, дом 61			
1.1.	Сведения о местоположении земельного участка (при отсутствии адреса) в структурированном в соответствии с федеральной информационной адресной системой виде			-			
1.2.	Дополнительные сведения о местоположении земельного участка			-			

3. Сведения о характеристиках уточняемого земельного участка с кадастровым номером 70:06:0101001:695 :		
№ п/п	Наименование характеристики земельного участка	Значение характеристики
1	2	3
2.	Площадь земельного участка ± величина погрешности определения (вычисления) площади ($P \pm \Delta P$), м2	1137 ± 12
3.	Формула, примененная для вычисления предельной погрешности определения площади земельного участка, с подставленными значениями и итоговые (вычисленные) значения (ΔP), м2	$\Delta P = 3.5 * M_t * \sqrt{P} = 3.5 * 0,1 * \sqrt{1137} = 12$
4.	Площадь земельного участка согласно сведениям Единого государственного реестра недвижимости ($R_{\text{кад}}$), м2	1050
5.	Оценка расхождения P и $R_{\text{кад}}$ ($P - R_{\text{кад}}$), м2	87
6.	Предельные минимальный и максимальный размеры земельного участка ($R_{\text{мин}}$ и $R_{\text{макс}}$), м2	- -
7.	Вид (виды) разрешенного использования	-
7.1.	Дополнительные сведения об использовании земельного участка	-
8.	Кадастровый или иной государственный учетный номер (инвентарный) здания, сооружения, объекта незавершенного строительства, расположенного на земельном участке	70:06:0101001:2572 70:06:0101001:896
9.	Сведения о земельных участках (землях общего пользования, территории общего пользования), посредством которых обеспечивается доступ	-
10.	Иные сведения	-
4. Пояснения к сведениям об уточняемом земельном участке с кадастровым номером 70:06:0101001:695 :		
1.	-	

Сведения об уточняемых земельных участках

1. Сведения о характерных точках границы уточняемого земельного участка с кадастровым номером 70:06:0101001:484 :

Система координат МСК 70, зона 2

Зона № 2

Обозначение характерных точек границ	Координаты, м				Метод опреде ления коор динат	Формулы, примененные для расчета средней квадратической погрешности определения координат характерных точек границ (Mt), с подставленными в такие формулы значениями и итоговые (вычисленные) значения Mt, м	Описание закрепле ния точки
	содержатся в Едином государственном реестре недвижимости		определены в результате выполнения комплексных кадастровых работ				
	X	Y	X	Y			
1	2	3	4	5	6	7	8
н699У	-	-	640606.45	2429787.74	Метод спутник овых геодези ческих измерен ий (опреде лений)	0.1	-
н714У	-	-	640597.95	2429812.34	Метод спутник овых геодези ческих измерен ий (опреде лений)	0.1	-
н715У	-	-	640577.49	2429803.05	Метод спутник овых геодези ческих измерен ий (опреде лений)	0.1	-
н716У	-	-	640560.24	2429795.65	Метод спутник овых геодези ческих измерен ий (опреде лений)	0.1	-
н717У	-	-	640556.34	2429794.30	Метод спутник овых геодези ческих измерен ий (опреде лений)	0.1	-
н718У	-	-	640557.54	2429790.25	Метод спутник овых геодези ческих измерен ий (опреде лений)	0.1	-

1. Сведения о характерных точках границы уточняемого земельного участка с кадастровым номером 70:06:0101001:484 :							
Система координат МСК 70, зона 2							Зона № 2
Обозначение характерных точек границ	Координаты, м				Метод определения координат	Формулы, примененные для расчета средней квадратической погрешности определения координат характерных точек границ (Mt), с подставленными в такие формулы значениями и итоговые (вычисленные) значения Mt, м	Описание закрепления точки
	содержатся в Едином государственном реестре недвижимости		определены в результате выполнения комплексных кадастровых работ				
	X	Y	X	Y			
1	2	3	4	5	6	7	8
н719У	-	-	640551.91	2429788.49	Метод спутниковых геодезических измерений (определений)	0.1	-
н720У	-	-	640558.74	2429770.35	Метод спутниковых геодезических измерений (определений)	0.1	-
н721У	-	-	640554.19	2429768.90	Метод спутниковых геодезических измерений (определений)	0.1	-
н722У	-	-	640551.01	2429767.71	Метод спутниковых геодезических измерений (определений)	0.1	-
888	-	-	640553.46	2429762.10	Метод спутниковых геодезических измерений (определений)	0.1	-
887	-	-	640578.54	2429773.95	Метод спутниковых геодезических измерений (определений)	0.1	-

1. Сведения о характерных точках границы уточняемого земельного участка с кадастровым номером 70:06:0101001:484 :

Система координат МСК 70, зона 2					Зона № 2		
Обозначение характерных точек границ	Координаты, м				Метод определения координат	Формулы, примененные для расчета средней квадратической погрешности определения координат характерных точек границ (Mt), с подставленными в такие формулы значениями и итоговые (вычисленные) значения Mt, м	Описание закрепления точки
	содержатся в Едином государственном реестре недвижимости		определены в результате выполнения комплексных кадастровых работ				
	X	Y	X	Y			
1	2	3	4	5	6	7	8
886	-	-	640593.34	2429782.25	Метод спутниковых геодезических измерений (определений)	0.1	-
н699У	-	-	640606.45	2429787.74	Метод спутниковых геодезических измерений (определений)	0.1	-

2. Сведения о частях границ уточняемого земельного участка с кадастровым номером 70:06:0101001:484 :

Обозначение части границ		Горизонтальное проложение (S), м	Описание прохождения части границ	Сведения о согласовании местоположения границ (согласовано/спорное)
от т.	до т.			
1	2	3	4	5
н699У	н714У	26.03	-	-
н714У	н715У	22.47	-	-
н715У	н716У	18.77	-	-
н716У	н717У	4.13	-	-
н717У	н718У	4.22	-	-
н718У	н719У	5.90	-	-
н719У	н720У	19.38	-	-
н720У	н721У	4.78	-	-
н721У	н722У	3.40	-	-
н722У	888	6.12	-	-
888	887	27.74	-	-
887	886	16.97	-	-
886	н699У	14.21	-	-

3. Сведения о характеристиках уточняемого земельного участка с кадастровым номером 70:06:0101001:484 :		
№ п/п	Наименование характеристики земельного участка	Значение характеристики
1	2	3
1.	Адрес земельного участка	Российская Федерация, Томская область, район Каргасокский, село Каргасок, улица Садовая, дом 57
1.1.	Сведения о местоположении земельного участка (при отсутствии адреса) в структурированном в соответствии с федеральной информационной адресной системой виде	-
1.2.	Дополнительные сведения о местоположении земельного участка	-
2.	Площадь земельного участка \pm величина погрешности определения (вычисления) площади ($P \pm \Delta P$), м2	1387 \pm 13
3.	Формула, примененная для вычисления предельной погрешности определения площади земельного участка, с подставленными значениями и итоговые (вычисленные) значения (ΔP), м2	$\Delta P = 3.5 * M_t * \sqrt{P} = 3.5 * 0,1 * \sqrt{1387} = 13$
4.	Площадь земельного участка согласно сведениям Единого государственного реестра недвижимости ($P_{\text{кад}}$), м2	1365
5.	Оценка расхождения P и $P_{\text{кад}}$ ($P - P_{\text{кад}}$), м2	22
6.	Предельные минимальный и максимальный размеры земельного участка ($P_{\text{мин}}$ и $P_{\text{макс}}$), м2	- -
7.	Вид (виды) разрешенного использования	-
7.1.	Дополнительные сведения об использовании земельного участка	-
8.	Кадастровый или иной государственный учетный номер (инвентарный) здания, сооружения, объекта незавершенного строительства, расположенного на земельном участке	70:06:0101001:1081
9.	Сведения о земельных участках (землях общего пользования, территории общего пользования), посредством которых обеспечивается доступ	-
10.	Иные сведения	-
4. Пояснения к сведениям об уточняемом земельном участке с кадастровым номером 70:06:0101001:484 :		
1.	-	

Сведения об уточняемых земельных участках

1. Сведения о характерных точках границы уточняемого земельного участка с кадастровым номером 70:06:0101001:334 :

Система координат МСК 70, зона 2

Зона № 2

Обозначение характерных точек границ	Координаты, м				Метод опреде ления коор динат	Формулы, примененные для расчета средней квадратической погрешности определения координат характерных точек границ (Mt), с подставленными в такие формулы значениями и итоговые (вычисленные) значения Mt, м	Описание закрепле ния точки
	содержатся в Едином государственном реестре недвижимости		определены в результате выполнения комплексных кадастровых работ				
	X	Y	X	Y			
1	2	3	4	5	6	7	8
972	-	-	640544.49	2429600.00	Метод спутник овых геодези ческих измерен ий (опреде лений)	0.1	-
н770У	-	-	640541.20	2429598.63	Метод спутник овых геодези ческих измерен ий (опреде лений)	0.1	-
н771У	-	-	640546.83	2429583.62	Метод спутник овых геодези ческих измерен ий (опреде лений)	0.1	-
н772У	-	-	640550.79	2429585.45	Метод спутник овых геодези ческих измерен ий (опреде лений)	0.1	-
н773У	-	-	640593.59	2429603.97	Метод спутник овых геодези ческих измерен ий (опреде лений)	0.1	-
н774У	-	-	640602.40	2429607.78	Метод спутник овых геодези ческих измерен ий (опреде лений)	0.1	-

1. Сведения о характерных точках границы уточняемого земельного участка с кадастровым номером 70:06:0101001:334 :							
Система координат МСК 70, зона 2						Зона № 2	
Обозначение характерных точек границ	Координаты, м				Метод определения координат	Формулы, примененные для расчета средней квадратической погрешности определения координат характерных точек границ (Mt), с подставленными в такие формулы значениями и итоговые (вычисленные) значения Mt, м	Описание закрепления точки
	содержатся в Едином государственном реестре недвижимости		определены в результате выполнения комплексных кадастровых работ				
	X	Y	X	Y			
1	2	3	4	5	6	7	8
н775У	-	-	640599.95	2429612.84	Метод спутниковых геодезических измерений (определений)	0.1	-
973	-	-	640596.39	2429620.20	Метод спутниковых геодезических измерений (определений)	0.1	-
972	-	-	640544.49	2429600.00	Метод спутниковых геодезических измерений (определений)	0.1	-
2. Сведения о частях границ уточняемого земельного участка с кадастровым номером 70:06:0101001:334 :							
Обозначение части границ		Горизонтальное проложение (S), м	Описание прохождения части границ	Сведения о согласовании местоположения границ (согласовано/спорное)			
от т.	до т.						
1	2	3	4	5			
972	н770У	3.56	-	-			
н770У	н771У	16.03	-	-			
н771У	н772У	4.36	-	-			
н772У	н773У	46.64	-	-			
н773У	н774У	9.60	-	-			
н774У	н775У	5.62	-	-			
н775У	973	8.18	-	-			
973	972	55.69	-	-			

3. Сведения о характеристиках уточняемого земельного участка с кадастровым номером 70:06:0101001:334 :		
№ п/п	Наименование характеристики земельного участка	Значение характеристики
1	2	3
1.	Адрес земельного участка	Российская Федерация, Томская область, район Каргасокский, село Каргасок, улица Голешихина, дом 56
1.1.	Сведения о местоположении земельного участка (при отсутствии адреса) в структурированном в соответствии с федеральной информационной адресной системой виде	-
1.2.	Дополнительные сведения о местоположении земельного участка	-
2.	Площадь земельного участка \pm величина погрешности определения (вычисления) площади ($P \pm \Delta P$), м ²	892 \pm 10
3.	Формула, примененная для вычисления предельной погрешности определения площади земельного участка, с подставленными значениями и итоговые (вычисленные) значения (ΔP), м ²	$\Delta P = 3.5 * M_t * \sqrt{P} = 3.5 * 0,1 * \sqrt{892} = 10$
4.	Площадь земельного участка согласно сведениям Единого государственного реестра недвижимости ($P_{\text{кад}}$), м ²	885
5.	Оценка расхождения P и $P_{\text{кад}}$ ($P - P_{\text{кад}}$), м ²	7
6.	Предельные минимальный и максимальный размеры земельного участка ($P_{\text{мин}}$ и $P_{\text{макс}}$), м ²	- -
7.	Вид (виды) разрешенного использования	-
7.1.	Дополнительные сведения об использовании земельного участка	-
8.	Кадастровый или иной государственный учетный номер (инвентарный) здания, сооружения, объекта незавершенного строительства, расположенного на земельном участке	70:06:0101001:1098
9.	Сведения о земельных участках (землях общего пользования, территории общего пользования), посредством которых обеспечивается доступ	-
10.	Иные сведения	-
4. Пояснения к сведениям об уточняемом земельном участке с кадастровым номером 70:06:0101001:334 :		
1.	-	

Сведения об уточняемых земельных участках

1. Сведения о характерных точках границы уточняемого земельного участка с кадастровым номером 70:06:0101001:335 :

Система координат МСК 70, зона 2

Зона № 2

Обозначение характерных точек границ	Координаты, м				Метод определения координат	Формулы, примененные для расчета средней квадратической погрешности определения координат характерных точек границ (Mt), с подставленными в такие формулы значениями и итоговые (вычисленные) значения Mt, м	Описание закрепления точки
	содержатся в Едином государственном реестре недвижимости		определены в результате выполнения комплексных кадастровых работ				
	X	Y	X	Y			
1	2	3	4	5	6	7	8
н772У	-	-	640550.79	2429585.45	Метод спутниковых геодезических измерений (определений)	0.1	-
н782У	-	-	640559.69	2429561.20	Метод спутниковых геодезических измерений (определений)	0.1	-
н783У	-	-	640574.59	2429568.20	Метод спутниковых геодезических измерений (определений)	0.1	-
н784У	-	-	640598.69	2429578.40	Метод спутниковых геодезических измерений (определений)	0.1	-
н785У	-	-	640601.43	2429579.32	Метод спутниковых геодезических измерений (определений)	0.1	-
н773У	-	-	640593.59	2429603.97	Метод спутниковых геодезических измерений (определений)	0.1	-

1. Сведения о характерных точках границы уточняемого земельного участка с кадастровым номером 70:06:0101001:335 :							
Система координат МСК 70, зона 2						Зона № 2	
Обозначение характерных точек границ	Координаты, м				Метод определения координат	Формулы, примененные для расчета средней квадратической погрешности определения координат характерных точек границ (Mt), с подставленными в такие формулы значениями и итоговые (вычисленные) значения Mt, м	Описание закрепления точки
	содержатся в Едином государственном реестре недвижимости		определены в результате выполнения комплексных кадастровых работ				
	X	Y	X	Y			
1	2	3	4	5	6	7	8
н772У	-	-	640550.79	2429585.45	Метод спутниковых геодезических измерений (определений)	0.1	-
2. Сведения о частях границ уточняемого земельного участка с кадастровым номером 70:06:0101001:335 :							
Обозначение части границ		Горизонтальное положение (S), м	Описание прохождения части границ	Сведения о согласовании местоположения границ (согласовано/спорное)			
от т.	до т.						
1	2	3	4	5			
н772У	н782У	25.83	-	-			
н782У	н783У	16.46	-	-			
н783У	н784У	26.17	-	-			
н784У	н785У	2.89	-	-			
н785У	н773У	25.87	-	-			
н773У	н772У	46.64	-	-			
3. Сведения о характеристиках уточняемого земельного участка с кадастровым номером 70:06:0101001:335 :							
№ п/п	Наименование характеристики земельного участка		Значение характеристики				
1	2		3				
1.	Адрес земельного участка		Российская Федерация, Томская область, район Каргасокский, село Каргасок, улица Голещихина, дом 58				
1.1.	Сведения о местоположении земельного участка (при отсутствии адреса) в структурированном в соответствии с федеральной информационной адресной системой виде		-				
1.2.	Дополнительные сведения о местоположении земельного участка		-				
2.	Площадь земельного участка ± величина погрешности определения (вычисления) площади (P ± ΔP), м2		1173 ± 12				
3.	Формула, примененная для вычисления предельной погрешности определения площади земельного участка, с подставленными значениями и итоговые (вычисленные) значения (ΔP), м2		$\Delta P = 3.5 * Mt * \sqrt{P} = 3.5 * 0,1 * \sqrt{1173} = 12$				
4.	Площадь земельного участка согласно сведениям Единого государственного реестра недвижимости (Pкад), м2		1150				
5.	Оценка расхождения P и Pкад (P - Pкад), м2		23				

3. Сведения о характеристиках уточняемого земельного участка с кадастровым номером 70:06:0101001:335 :

№ п/п	Наименование характеристики земельного участка	Значение характеристики
1	2	3
6.	Предельные минимальный и максимальный размеры земельного участка (Рмин и Рмакс), м2	- -
7.	Вид (виды) разрешенного использования	-
7.1.	Дополнительные сведения об использовании земельного участка	-
8.	Кадастровый или иной государственный учетный номер (инвентарный) здания, сооружения, объекта незавершенного строительства, расположенного на земельном участке	70:06:0101001:1093
9.	Сведения о земельных участках (землях общего пользования, территории общего пользования), посредством которых обеспечивается доступ	-
10.	Иные сведения	-

4. Пояснения к сведениям об уточняемом земельном участке с кадастровым номером 70:06:0101001:335 :

1. -

Сведения об уточняемых земельных участках

1. Сведения о характерных точках границы уточняемого земельного участка с кадастровым номером 70:06:0101001:336 :

Система координат МСК 70, зона 2

Зона № 2

Обозначение характерных точек границ	Координаты, м				Метод определения координат	Формулы, примененные для расчета средней квадратической погрешности определения координат характерных точек границ (Mt), с подставленными в такие формулы значениями и итоговые (вычисленные) значения Mt, м	Описание закрепления точки
	содержатся в Едином государственном реестре недвижимости		определены в результате выполнения комплексных кадастровых работ				
	X	Y	X	Y			
1	2	3	4	5	6	7	8
н782У	-	-	640559.69	2429561.20	Метод спутниковых геодезических измерений (определений)	0.1	-
985	-	-	640569.58	2429538.95	Метод спутниковых геодезических измерений (определений)	0.1	-
984	-	-	640608.57	2429554.69	Метод спутниковых геодезических измерений (определений)	0.1	-
999	-	-	640607.82	2429556.65	Метод спутниковых геодезических измерений (определений)	0.1	-
н786У	-	-	640604.79	2429569.00	Метод спутниковых геодезических измерений (определений)	0.1	-
н785У	-	-	640601.43	2429579.32	Метод спутниковых геодезических измерений (определений)	0.1	-

1. Сведения о характерных точках границы уточняемого земельного участка с кадастровым номером 70:06:0101001:336 :							
Система координат МСК 70, зона 2						Зона № 2	
Обозначение характерных точек границ	Координаты, м				Метод определения координат	Формулы, примененные для расчета средней квадратической погрешности определения координат характерных точек границ (Mt), с подставленными в такие формулы значениями и итоговые (вычисленные) значения Mt, м	Описание закрепления точки
	содержатся в Едином государственном реестре недвижимости		определены в результате выполнения комплексных кадастровых работ				
	X	Y	X	Y			
1	2	3	4	5	6	7	8
н783У	-	-	640574.59	2429568.20	Метод спутниковых геодезических измерений (определений)	0.1	-
н782У	-	-	640559.69	2429561.20	Метод спутниковых геодезических измерений (определений)	0.1	-
2. Сведения о частях границ уточняемого земельного участка с кадастровым номером 70:06:0101001:336 :							
Обозначение части границ		Горизонтальное проложение (S), м		Описание прохождения части границ	Сведения о согласовании местоположения границ (согласовано/спорное)		
от т.	до т.						
1	2	3		4	5		
н782У	985	24.35		-	-		
985	984	42.05		-	-		
984	999	2.10		-	-		
999	н786У	12.72		-	-		
н786У	н785У	10.85		-	-		
н785У	н783У	29.05		-	-		
н783У	н782У	16.46		-	-		
3. Сведения о характеристиках уточняемого земельного участка с кадастровым номером 70:06:0101001:336 :							
№ п/п	Наименование характеристики земельного участка				Значение характеристики		
1	2				3		
1.	Адрес земельного участка				Российская Федерация, Томская область, район Каргасокский, село Каргасок, улица Голецких, дом 60		
1.1.	Сведения о местоположении земельного участка (при отсутствии адреса) в структурированном в соответствии с федеральной информационной адресной системой виде				-		
1.2.	Дополнительные сведения о местоположении земельного участка				-		

3. Сведения о характеристиках уточняемого земельного участка с кадастровым номером 70:06:0101001:336 :

№ п/п	Наименование характеристики земельного участка	Значение характеристики
1	2	3
2.	Площадь земельного участка \pm величина погрешности определения (вычисления) площади ($P \pm \Delta P$), м ²	1104 \pm 12
3.	Формула, примененная для вычисления предельной погрешности определения площади земельного участка, с подставленными значениями и итоговые (вычисленные) значения (ΔP), м ²	$\Delta P = 3.5 * M_t * \sqrt{P} = 3.5 * 0,1 * \sqrt{1104} = 12$
4.	Площадь земельного участка согласно сведениям Единого государственного реестра недвижимости ($R_{\text{кад}}$), м ²	1050
5.	Оценка расхождения P и $R_{\text{кад}}$ ($P - R_{\text{кад}}$), м ²	54
6.	Предельные минимальный и максимальный размеры земельного участка ($R_{\text{мин}}$ и $R_{\text{макс}}$), м ²	- -
7.	Вид (виды) разрешенного использования	-
7.1.	Дополнительные сведения об использовании земельного участка	-
8.	Кадастровый или иной государственный учетный номер (инвентарный) здания, сооружения, объекта незавершенного строительства, расположенного на земельном участке	70:06:0101001:1213
9.	Сведения о земельных участках (землях общего пользования, территории общего пользования), посредством которых обеспечивается доступ	-
10.	Иные сведения	-

4. Пояснения к сведениям об уточняемом земельном участке с кадастровым номером 70:06:0101001:336 :

1.	-
----	---

Сведения об уточняемых земельных участках

1. Сведения о характерных точках границы уточняемого земельного участка с кадастровым номером 70:06:0101001:705 :

Система координат МСК 70, зона 2

Зона № 2

Обозначение характерных точек границ	Координаты, м				Метод определения координат	Формулы, примененные для расчета средней квадратической погрешности определения координат характерных точек границ (Mt), с подставленными в такие формулы значениями и итоговые (вычисленные) значения Mt, м	Описание закрепления точки
	содержатся в Едином государственном реестре недвижимости		определены в результате выполнения комплексных кадастровых работ				
	X	Y	X	Y			
1	2	3	4	5	6	7	8
н837У	-	-	640690.34	2429720.14	Метод спутниковых геодезических измерений (определений)	0.1	-
н838У	-	-	640659.64	2429706.94	Метод спутниковых геодезических измерений (определений)	0.1	-
1036	-	-	640668.85	2429683.86	Метод спутниковых геодезических измерений (определений)	0.1	-
1035	-	-	640700.33	2429697.73	Метод спутниковых геодезических измерений (определений)	0.1	-
н837У	-	-	640690.34	2429720.14	Метод спутниковых геодезических измерений (определений)	0.1	-

2. Сведения о частях границ уточняемого земельного участка с кадастровым номером 70:06:0101001:705 :				
Обозначение части границ		Горизонтальное проложение (S), м	Описание прохождения части границ	Сведения о согласовании местоположения границ (согласовано/спорное)
от т.	до т.			
1	2	3	4	5
н837У	н838У	33.42	-	-
н838У	1036	24.85	-	-
1036	1035	34.40	-	-
1035	н837У	24.54	-	-
3. Сведения о характеристиках уточняемого земельного участка с кадастровым номером 70:06:0101001:705 :				
№ п/п	Наименование характеристики земельного участка	Значение характеристики		
1	2	3		
1.	Адрес земельного участка	Российская Федерация, Томская область, район Каргасокский, село Каргасок, улица Садовая, дом 58		
1.1.	Сведения о местоположении земельного участка (при отсутствии адреса) в структурированном в соответствии с федеральной информационной адресной системой виде	-		
1.2.	Дополнительные сведения о местоположении земельного участка	-		
2.	Площадь земельного участка ± величина погрешности определения (вычисления) площади (P ± ΔP), м2	837 ± 10		
3.	Формула, примененная для вычисления предельной погрешности определения площади земельного участка, с подставленными значениями и итоговые (вычисленные) значения (ΔP), м2	$\Delta P = 3.5 * M_t * \sqrt{P} = 3.5 * 0,1 * \sqrt{837} = 10$		
4.	Площадь земельного участка согласно сведениям Единого государственного реестра недвижимости (P _{кад}), м2	800		
5.	Оценка расхождения P и P _{кад} (P - P _{кад}), м2	37		
6.	Предельные минимальный и максимальный размеры земельного участка (P _{мин} и P _{макс}), м2	-		
7.	Вид (виды) разрешенного использования	-		
7.1.	Дополнительные сведения об использовании земельного участка	-		
8.	Кадастровый или иной государственный учетный номер (инвентарный) здания, сооружения, объекта незавершенного строительства, расположенного на земельном участке	70:06:0101001:1025		
9.	Сведения о земельных участках (землях общего пользования, территории общего пользования), посредством которых обеспечивается доступ	-		
10.	Иные сведения	-		
4. Пояснения к сведениям об уточняемом земельном участке с кадастровым номером 70:06:0101001:705 :				
1.	-			

Сведения об уточняемых земельных участках

1. Сведения о характерных точках границы уточняемого земельного участка с кадастровым номером 70:06:0101001:561 :

Система координат МСК 70, зона 2

Зона № 2

Обозначение характерных точек границ	Координаты, м				Метод определения координат	Формулы, примененные для расчета средней квадратической погрешности определения координат характерных точек границ (Mt), с подставленными в такие формулы значениями и итоговые (вычисленные) значения Mt, м	Описание закрепления точки
	содержатся в Едином государственном реестре недвижимости		определены в результате выполнения комплексных кадастровых работ				
	X	Y	X	Y			
1	2	3	4	5	6	7	8
1096	-	-	640762.08	2429674.60	Метод спутниковых геодезических измерений (определений)	0.1	-
н884У	-	-	640754.38	2429693.35	Метод спутниковых геодезических измерений (определений)	0.1	-
1032	-	-	640716.85	2429679.78	Метод спутниковых геодезических измерений (определений)	0.1	-
1044	-	-	640718.64	2429676.09	Метод спутниковых геодезических измерений (определений)	0.1	-
1043	-	-	640724.09	2429660.89	Метод спутниковых геодезических измерений (определений)	0.1	-
1043	-	-	640725.60	2429661.44	Метод спутниковых геодезических измерений (определений)	0.1	-

1. Сведения о характерных точках границы уточняемого земельного участка с кадастровым номером 70:06:0101001:561 :							
Система координат МСК 70, зона 2							Зона № 2
Обозначение характерных точек границ	Координаты, м				Метод определения координат	Формулы, примененные для расчета средней квадратической погрешности определения координат характерных точек границ (Mt), с подставленными в такие формулы значениями и итоговые (вычисленные) значения Mt, м	Описание закрепления точки
	содержатся в Едином государственном реестре недвижимости		определены в результате выполнения комплексных кадастровых работ				
	X	Y	X	Y			
1	2	3	4	5	6	7	8
1051	-	-	640725.74	2429660.93	Метод спутниковых геодезических измерений (определений)	0.1	-
н829У	-	-	640726.18	2429659.38	Метод спутниковых геодезических измерений (определений)	0.1	-
1099	-	-	640733.83	2429661.70	Метод спутниковых геодезических измерений (определений)	0.1	-
1098	-	-	640740.88	2429664.90	Метод спутниковых геодезических измерений (определений)	0.1	-
1097	-	-	640749.33	2429669.15	Метод спутниковых геодезических измерений (определений)	0.1	-
1096	-	-	640762.08	2429674.60	Метод спутниковых геодезических измерений (определений)	0.1	-

2. Сведения о частях границ уточняемого земельного участка с кадастровым номером 70:06:0101001:561 :

Обозначение части границ		Горизонтальное проложение (S), м	Описание прохождения части границ	Сведения о согласовании местоположения границ (согласовано/спорное)
от т.	до т.			
1	2	3	4	5
1096	н884У	20.27	-	-
н884У	1032	39.91	-	-
1032	1044	4.10	-	-
1044	1043	16.15	-	-
1043	1043	1.61	-	-
1043	1051	0.53	-	-
1051	н829У	1.61	-	-
н829У	1099	7.99	-	-
1099	1098	7.74	-	-
1098	1097	9.46	-	-
1097	1096	13.87	-	-

3. Сведения о характеристиках уточняемого земельного участка с кадастровым номером 70:06:0101001:561 :

№ п/п	Наименование характеристики земельного участка	Значение характеристики
1	2	3
1.	Адрес земельного участка	Российская Федерация, Томская область, район Каргасокский, село Каргасок, улица Учебная, дом 43
1.1.	Сведения о местоположении земельного участка (при отсутствии адреса) в структурированном в соответствии с федеральной информационной адресной системой виде	-
1.2.	Дополнительные сведения о местоположении земельного участка	-
2.	Площадь земельного участка ± величина погрешности определения (вычисления) площади (Р ± ΔР), м2	863 ± 10
3.	Формула, примененная для вычисления предельной погрешности определения площади земельного участка, с подставленными значениями и итоговые (вычисленные) значения (ΔР), м2	$\Delta P = 3.5 * M_t * \sqrt{P} = 3.5 * 0,1 * \sqrt{863} = 10$
4.	Площадь земельного участка согласно сведениям Единого государственного реестра недвижимости (Ркад), м2	820
5.	Оценка расхождения Р и Ркад (Р - Ркад), м2	43
6.	Предельные минимальный и максимальный размеры земельного участка (Рмин и Рмакс), м2	-
7.	Вид (виды) разрешенного использования	-
7.1.	Дополнительные сведения об использовании земельного участка	-
8.	Кадастровый или иной государственный учетный номер (инвентарный) здания, сооружения, объекта незавершенного строительства, расположенного на земельном участке	70:06:0101001:849
9.	Сведения о земельных участках (землях общего пользования, территории общего пользования), посредством которых обеспечивается доступ	-
10.	Иные сведения	-

4. Пояснения к сведениям об уточняемом земельном участке с кадастровым номером 70:06:0101001:561 :

1.	-
----	---

Сведения об уточняемых земельных участках

1. Сведения о характерных точках границы уточняемого земельного участка с кадастровым номером 70:06:0101001:559 :

Система координат МСК 70, зона 2

Зона № 2

Обозначение характерных точек границ	Координаты, м				Метод определения координат	Формулы, примененные для расчета средней квадратической погрешности определения координат характерных точек границ (Mt), с подставленными в такие формулы значениями и итоговые (вычисленные) значения Mt, м	Описание закрепления точки
	содержатся в Едином государственном реестре недвижимости		определены в результате выполнения комплексных кадастровых работ				
	X	Y	X	Y			
1	2	3	4	5	6	7	8
н884У	-	-	640754.38	2429693.35	Метод спутниковых геодезических измерений (определений)	0.1	-
н893У	-	-	640759.23	2429695.05	Метод спутниковых геодезических измерений (определений)	0.1	-
н894У	-	-	640750.93	2429717.50	Метод спутниковых геодезических измерений (определений)	0.1	-
н895У	-	-	640725.18	2429707.40	Метод спутниковых геодезических измерений (определений)	0.1	-
1034	-	-	640709.29	2429701.94	Метод спутниковых геодезических измерений (определений)	0.1	-
1033	-	-	640712.59	2429694.74	Метод спутниковых геодезических измерений (определений)	0.1	-

1. Сведения о характерных точках границы уточняемого земельного участка с кадастровым номером 70:06:0101001:559 :							
Система координат МСК 70, зона 2						Зона № 2	
Обозначение характерных точек границ	Координаты, м				Метод определения координат	Формулы, примененные для расчета средней квадратической погрешности определения координат характерных точек границ (Mt), с подставленными в такие формулы значениями и итоговые (вычисленные) значения Mt, м	Описание закрепления точки
	содержатся в Едином государственном реестре недвижимости		определены в результате выполнения комплексных кадастровых работ				
	X	Y	X	Y			
1	2	3	4	5	6	7	8
1032	-	-	640716.85	2429679.78	Метод спутниковых геодезических измерений (определений)	0.1	-
н884У	-	-	640754.38	2429693.35	Метод спутниковых геодезических измерений (определений)	0.1	-
2. Сведения о частях границ уточняемого земельного участка с кадастровым номером 70:06:0101001:559 :							
Обозначение части границ		Горизонтальное проложение (S), м	Описание прохождения части границ	Сведения о согласовании местоположения границ (согласовано/спорное)			
от т.	до т.						
1	2	3	4	5			
н884У	н893У	5.14	-	-			
н893У	н894У	23.94	-	-			
н894У	н895У	27.66	-	-			
н895У	1034	16.80	-	-			
1034	1033	7.92	-	-			
1033	1032	15.55	-	-			
1032	н884У	39.91	-	-			
3. Сведения о характеристиках уточняемого земельного участка с кадастровым номером 70:06:0101001:559 :							
№ п/п	Наименование характеристики земельного участка			Значение характеристики			
1	2			3			
1.	Адрес земельного участка			Российская Федерация, Томская область, район Каргасокский, село Каргасок, улица Учебная, дом 41			
1.1.	Сведения о местоположении земельного участка (при отсутствии адреса) в структурированном в соответствии с федеральной информационной адресной системой виде			-			
1.2.	Дополнительные сведения о местоположении земельного участка			-			

3. Сведения о характеристиках уточняемого земельного участка с кадастровым номером 70:06:0101001:559 :		
№ п/п	Наименование характеристики земельного участка	Значение характеристики
1	2	3
2.	Площадь земельного участка ± величина погрешности определения (вычисления) площади ($P \pm \Delta P$), м ²	1039 ± 11
3.	Формула, примененная для вычисления предельной погрешности определения площади земельного участка, с подставленными значениями и итоговые (вычисленные) значения (ΔP), м ²	$\Delta P = 3.5 * M_t * \sqrt{P} = 3.5 * 0,1 * \sqrt{1039} = 11$
4.	Площадь земельного участка согласно сведениям Единого государственного реестра недвижимости ($R_{\text{кад}}$), м ²	1009
5.	Оценка расхождения P и $R_{\text{кад}}$ ($P - R_{\text{кад}}$), м ²	30
6.	Предельные минимальный и максимальный размеры земельного участка ($R_{\text{мин}}$ и $R_{\text{макс}}$), м ²	- -
7.	Вид (виды) разрешенного использования	-
7.1.	Дополнительные сведения об использовании земельного участка	-
8.	Кадастровый или иной государственный учетный номер (инвентарный) здания, сооружения, объекта незавершенного строительства, расположенного на земельном участке	70:06:0101001:840
9.	Сведения о земельных участках (землях общего пользования, территории общего пользования), посредством которых обеспечивается доступ	-
10.	Иные сведения	-
4. Пояснения к сведениям об уточняемом земельном участке с кадастровым номером 70:06:0101001:559 :		
1.	-	

Сведения об уточняемых земельных участках

1. Сведения о характерных точках границы уточняемого земельного участка с кадастровым номером 70:06:0101001:567 :

Система координат МСК 70, зона 2

Зона № 2

Обозначение характерных точек границ	Координаты, м				Метод определения координат	Формулы, примененные для расчета средней квадратической погрешности определения координат характерных точек границ (Mt), с подставленными в такие формулы значениями и итоговые (вычисленные) значения Mt, м	Описание закрепления точки
	содержатся в Едином государственном реестре недвижимости		определены в результате выполнения комплексных кадастровых работ				
	X	Y	X	Y			
1	2	3	4	5	6	7	8
н899У	-	-	640813.56	2429646.45	Метод спутниковых геодезических измерений (определений)	0.1	-
1145	-	-	640791.34	2429638.23	Метод спутниковых геодезических измерений (определений)	0.1	-
н936У	-	-	640804.24	2429601.63	Метод спутниковых геодезических измерений (определений)	0.1	-
1150	-	-	640825.54	2429612.18	Метод спутниковых геодезических измерений (определений)	0.1	-
1150	-	-	640824.95	2429613.88	Метод спутниковых геодезических измерений (определений)	0.1	-
н899У	-	-	640813.56	2429646.45	Метод спутниковых геодезических измерений (определений)	0.1	-

2. Сведения о частях границ уточняемого земельного участка с кадастровым номером 70:06:0101001:567 :				
Обозначение части границ		Горизонтальное проложение (S), м	Описание прохождения части границ	Сведения о согласовании местоположения границ (согласовано/спорное)
от т.	до т.			
1	2	3	4	5
н899У	1145	23.69	-	-
1145	н936У	38.81	-	-
н936У	1150	23.77	-	-
1150	1150	1.80	-	-
1150	н899У	34.50	-	-
3. Сведения о характеристиках уточняемого земельного участка с кадастровым номером 70:06:0101001:567 :				
№ п/п	Наименование характеристики земельного участка	Значение характеристики		
1	2	3		
1.	Адрес земельного участка	Российская Федерация, Томская область, район Каргасокский, село Каргасок, улица Учебная, дом 48		
1.1.	Сведения о местоположении земельного участка (при отсутствии адреса) в структурированном в соответствии с федеральной информационной адресной системой виде	-		
1.2.	Дополнительные сведения о местоположении земельного участка	-		
2.	Площадь земельного участка ± величина погрешности определения (вычисления) площади (P ± ΔP), м2	888 ± 10		
3.	Формула, примененная для вычисления предельной погрешности определения площади земельного участка, с подставленными значениями и итоговые (вычисленные) значения (ΔP), м2	$\Delta P = 3.5 * M_t * \sqrt{P} = 3.5 * 0,1 * \sqrt{888} = 10$		
4.	Площадь земельного участка согласно сведениям Единого государственного реестра недвижимости (Pкад), м2	810		
5.	Оценка расхождения P и Pкад (P - Pкад), м2	78		
6.	Предельные минимальный и максимальный размеры земельного участка (Pмин и Pмакс), м2	-		
7.	Вид (виды) разрешенного использования	-		
7.1.	Дополнительные сведения об использовании земельного участка	-		
8.	Кадастровый или иной государственный учетный номер (инвентарный) здания, сооружения, объекта незавершенного строительства, расположенного на земельном участке	70:06:0101001:860		
9.	Сведения о земельных участках (землях общего пользования, территории общего пользования), посредством которых обеспечивается доступ	-		
10.	Иные сведения	-		
4. Пояснения к сведениям об уточняемом земельном участке с кадастровым номером 70:06:0101001:567 :				
1.	-			

Сведения об уточняемых земельных участках

1. Сведения о характерных точках границы уточняемого земельного участка с кадастровым номером 70:06:0101001:2239 :

Система координат МСК 70, зона 2

Зона № 2

Обозначение характерных точек границ	Координаты, м				Метод определения координат	Формулы, примененные для расчета средней квадратической погрешности определения координат характерных точек границ (Mt), с подставленными в такие формулы значениями и итоговые (вычисленные) значения Mt, м	Описание закрепления точки
	содержатся в Едином государственном реестре недвижимости		определены в результате выполнения комплексных кадастровых работ				
	X	Y	X	Y			
1	2	3	4	5	6	7	8
1224	-	-	640879.51	2429665.90	Метод спутниковых геодезических измерений (определений)	0.1	-
1223	-	-	640894.78	2429671.66	Метод спутниковых геодезических измерений (определений)	0.1	-
1222	-	-	640895.72	2429673.14	Метод спутниковых геодезических измерений (определений)	0.1	-
н957У	-	-	640905.56	2429679.31	Метод спутниковых геодезических измерений (определений)	0.1	-
н976У	-	-	640897.71	2429697.00	Метод спутниковых геодезических измерений (определений)	0.1	-
н977У	-	-	640872.11	2429687.40	Метод спутниковых геодезических измерений (определений)	0.1	-

1. Сведения о характерных точках границы уточняемого земельного участка с кадастровым номером 70:06:0101001:2239 :							
Система координат МСК 70, зона 2							Зона № 2
Обозначение характерных точек границ	Координаты, м				Метод определения координат	Формулы, примененные для расчета средней квадратической погрешности определения координат характерных точек границ (Mt), с подставленными в такие формулы значениями и итоговые (вычисленные) значения Mt, м	Описание закрепления точки
	содержатся в Едином государственном реестре недвижимости		определены в результате выполнения комплексных кадастровых работ				
	X	Y	X	Y			
1	2	3	4	5	6	7	8
1224	-	-	640879.51	2429665.90	Метод спутниковых геодезических измерений (определений)	0.1	-
2. Сведения о частях границ уточняемого земельного участка с кадастровым номером 70:06:0101001:2239 :							
Обозначение части границ		Горизонтальное проложение (S), м	Описание прохождения части границ	Сведения о согласовании местоположения границ (согласовано/спорное)			
от т.	до т.						
1	2	3	4	5			
1224	1223	16.32	-	-			
1223	1222	1.75	-	-			
1222	н957У	11.61	-	-			
н957У	н976У	19.35	-	-			
н976У	н977У	27.34	-	-			
н977У	1224	22.74	-	-			
3. Сведения о характеристиках уточняемого земельного участка с кадастровым номером 70:06:0101001:2239 :							
№ п/п	Наименование характеристики земельного участка			Значение характеристики			
1	2			3			
1.	Адрес земельного участка			Российская Федерация, Томская область, район Каргасокский, село Каргасок, улица Октябрьская, дом 58			
1.1.	Сведения о местоположении земельного участка (при отсутствии адреса) в структурированном в соответствии с федеральной информационной адресной системой виде			-			
1.2.	Дополнительные сведения о местоположении земельного участка			-			
2.	Площадь земельного участка ± величина погрешности определения (вычисления) площади (P ± ΔP), м2			617 ± 9			
3.	Формула, примененная для вычисления предельной погрешности определения площади земельного участка, с подставленными значениями и итоговые (вычисленные) значения (ΔP), м2			$\Delta P = 3.5 * Mt * \sqrt{P} = 3.5 * 0,1 * \sqrt{617} = 9$			
4.	Площадь земельного участка согласно сведениям Единого государственного реестра недвижимости (Pкад), м2			600			
5.	Оценка расхождения P и Pкад (P - Pкад), м2			17			

3. Сведения о характеристиках уточняемого земельного участка с кадастровым номером 70:06:0101001:2239 :

№ п/п	Наименование характеристики земельного участка	Значение характеристики
1	2	3
6.	Предельные минимальный и максимальный размеры земельного участка (Рмин и Рмакс), м2	- -
7.	Вид (виды) разрешенного использования	-
7.1.	Дополнительные сведения об использовании земельного участка	-
8.	Кадастровый или иной государственный учетный номер (инвентарный) здания, сооружения, объекта незавершенного строительства, расположенного на земельном участке	70:06:0101001:1683
9.	Сведения о земельных участках (землях общего пользования, территории общего пользования), посредством которых обеспечивается доступ	-
10.	Иные сведения	-

4. Пояснения к сведениям об уточняемом земельном участке с кадастровым номером 70:06:0101001:2239 :

1.	-
----	---

Сведения об уточняемых земельных участках

1. Сведения о характерных точках границы уточняемого земельного участка с кадастровым номером 70:06:0101001:420 :

Система координат МСК 70, зона 2

Зона № 2

Обозначение характерных точек границ	Координаты, м				Метод определения координат	Формулы, примененные для расчета средней квадратической погрешности определения координат характерных точек границ (Mt), с подставленными в такие формулы значениями и итоговые (вычисленные) значения Mt, м	Описание закрепления точки
	содержатся в Едином государственном реестре недвижимости		определены в результате выполнения комплексных кадастровых работ				
	X	Y	X	Y			
1	2	3	4	5	6	7	8
1241	-	-	640903.48	2429618.36	Метод спутниковых геодезических измерений (определений)	0.1	-
1240	-	-	640911.38	2429621.36	Метод спутниковых геодезических измерений (определений)	0.1	-
1239	-	-	640917.28	2429620.26	Метод спутниковых геодезических измерений (определений)	0.1	-
1238	-	-	640919.68	2429613.11	Метод спутниковых геодезических измерений (определений)	0.1	-
1237	-	-	640924.47	2429615.36	Метод спутниковых геодезических измерений (определений)	0.1	-
1236	-	-	640928.63	2429617.41	Метод спутниковых геодезических измерений (определений)	0.1	-

1. Сведения о характерных точках границы уточняемого земельного участка с кадастровым номером 70:06:0101001:420 :							
Система координат МСК 70, зона 2							Зона № 2
Обозначение характерных точек границ	Координаты, м				Метод определения координат	Формулы, примененные для расчета средней квадратической погрешности определения координат характерных точек границ (Mt), с подставленными в такие формулы значениями и итоговые (вычисленные) значения Mt, м	Описание закрепления точки
	содержатся в Едином государственном реестре недвижимости		определены в результате выполнения комплексных кадастровых работ				
	X	Y	X	Y			
1	2	3	4	5	6	7	8
1235	-	-	640931.18	2429618.46	Метод спутниковых геодезических измерений (определений)	0.1	-
1234	-	-	640932.11	2429615.88	Метод спутниковых геодезических измерений (определений)	0.1	-
1233	-	-	640948.68	2429622.21	Метод спутниковых геодезических измерений (определений)	0.1	-
н994У	-	-	640950.83	2429622.96	Метод спутниковых геодезических измерений (определений)	0.1	-
н995У	-	-	640942.13	2429646.76	Метод спутниковых геодезических измерений (определений)	0.1	-
н996У	-	-	640893.03	2429626.86	Метод спутниковых геодезических измерений (определений)	0.1	-

1. Сведения о характерных точках границы уточняемого земельного участка с кадастровым номером 70:06:0101001:420 :

Система координат МСК 70, зона 2					Зона № 2		
Обозначение характерных точек границ	Координаты, м				Метод определения координат	Формулы, примененные для расчета средней квадратической погрешности определения координат характерных точек границ (Mt), с подставленными в такие формулы значениями и итоговые (вычисленные) значения Mt, м	Описание закрепления точки
	содержатся в Едином государственном реестре недвижимости		определены в результате выполнения комплексных кадастровых работ				
	X	Y	X	Y			
1	2	3	4	5	6	7	8
1242	-	-	640898.18	2429616.26	Метод спутниковых геодезических измерений (определений)	0.1	-
1241	-	-	640903.48	2429618.36	Метод спутниковых геодезических измерений (определений)	0.1	-

2. Сведения о частях границ уточняемого земельного участка с кадастровым номером 70:06:0101001:420 :

Обозначение части границ		Горизонтальное проложение (S), м	Описание прохождения части границ	Сведения о согласовании местоположения границ (согласовано/спорное)
от т.	до т.			
1	2	3	4	5
1241	1240	8.45	-	-
1240	1239	6.00	-	-
1239	1238	7.54	-	-
1238	1237	5.29	-	-
1237	1236	4.64	-	-
1236	1235	2.76	-	-
1235	1234	2.74	-	-
1234	1233	17.74	-	-
1233	н994У	2.28	-	-
н994У	н995У	25.34	-	-
н995У	н996У	52.98	-	-
н996У	1242	11.78	-	-
1242	1241	5.70	-	-

3. Сведения о характеристиках уточняемого земельного участка с кадастровым номером 70:06:0101001:420 :		
№ п/п	Наименование характеристики земельного участка	Значение характеристики
1	2	3
1.	Адрес земельного участка	Российская Федерация, Томская область, район Каргасокский, село Каргасок, улица Октябрьская, дом 66
1.1.	Сведения о местоположении земельного участка (при отсутствии адреса) в структурированном в соответствии с федеральной информационной адресной системой виде	-
1.2.	Дополнительные сведения о местоположении земельного участка	-
2.	Площадь земельного участка \pm величина погрешности определения (вычисления) площади ($P \pm \Delta P$), м ²	1026 \pm 11
3.	Формула, примененная для вычисления предельной погрешности определения площади земельного участка, с подставленными значениями и итоговые (вычисленные) значения (ΔP), м ²	$\Delta P = 3.5 * M_t * \sqrt{P} = 3.5 * 0,1 * \sqrt{1026} = 11$
4.	Площадь земельного участка согласно сведениям Единого государственного реестра недвижимости ($P_{\text{кад}}$), м ²	1025
5.	Оценка расхождения P и $P_{\text{кад}}$ ($P - P_{\text{кад}}$), м ²	1
6.	Предельные минимальный и максимальный размеры земельного участка ($P_{\text{мин}}$ и $P_{\text{макс}}$), м ²	- -
7.	Вид (виды) разрешенного использования	-
7.1.	Дополнительные сведения об использовании земельного участка	-
8.	Кадастровый или иной государственный учетный номер (инвентарный) здания, сооружения, объекта незавершенного строительства, расположенного на земельном участке	-
9.	Сведения о земельных участках (землях общего пользования, территории общего пользования), посредством которых обеспечивается доступ	-
10.	Иные сведения	-
4. Пояснения к сведениям об уточняемом земельном участке с кадастровым номером 70:06:0101001:420 :		
1.	-	

Сведения об уточняемых земельных участках

1. Сведения о характерных точках границы уточняемого земельного участка с кадастровым номером 70:06:0101001:2335 :

Система координат МСК 70, зона 2

Зона № 2

Обозначение характерных точек границ	Координаты, м				Метод опреде ления коор динат	Формулы, примененные для расчета средней квадратической погрешности определения координат характерных точек границ (Mt), с подставленными в такие формулы значениями и итоговые (вычисленные) значения Mt, м	Описание закрепле ния точки
	содержатся в Едином государственном реестре недвижимости		определены в результате выполнения комплексных кадастровых работ				
	X	Y	X	Y			
1	2	3	4	5	6	7	8
1394	-	-	641054.01	2429338.82	Метод спутник овых геодези ческих измерен ий (опреде лений)	0.1	-
1393	-	-	641057.16	2429340.37	Метод спутник овых геодези ческих измерен ий (опреде лений)	0.1	-
n1034У	-	-	641052.96	2429360.17	Метод спутник овых геодези ческих измерен ий (опреде лений)	0.1	-
1357	-	-	641049.68	2429359.06	Метод спутник овых геодези ческих измерен ий (опреде лений)	0.1	-
1377	-	-	641036.75	2429353.87	Метод спутник овых геодези ческих измерен ий (опреде лений)	0.1	-
1376	-	-	641028.51	2429348.42	Метод спутник овых геодези ческих измерен ий (опреде лений)	0.1	-

1. Сведения о характерных точках границы уточняемого земельного участка с кадастровым номером 70:06:0101001:2335 :							
Система координат МСК 70, зона 2							Зона № 2
Обозначение характерных точек границ	Координаты, м				Метод определения координат	Формулы, примененные для расчета средней квадратической погрешности определения координат характерных точек границ (Mt), с подставленными в такие формулы значениями и итоговые (вычисленные) значения Mt, м	Описание закрепления точки
	содержатся в Едином государственном реестре недвижимости		определены в результате выполнения комплексных кадастровых работ				
	X	Y	X	Y			
1	2	3	4	5	6	7	8
1375	-	-	641020.58	2429344.46	Метод спутниковых геодезических измерений (определений)	0.1	-
1374	-	-	641020.32	2429345.01	Метод спутниковых геодезических измерений (определений)	0.1	-
1373	-	-	641019.41	2429344.59	Метод спутниковых геодезических измерений (определений)	0.1	-
1372	-	-	641019.70	2429343.96	Метод спутниковых геодезических измерений (определений)	0.1	-
1371	-	-	641018.24	2429343.15	Метод спутниковых геодезических измерений (определений)	0.1	-
1370	-	-	641017.90	2429343.86	Метод спутниковых геодезических измерений (определений)	0.1	-

1. Сведения о характерных точках границы уточняемого земельного участка с кадастровым номером 70:06:0101001:2335 :							
Система координат МСК 70, зона 2							Зона № 2
Обозначение характерных точек границ	Координаты, м				Метод определения координат	Формулы, примененные для расчета средней квадратической погрешности определения координат характерных точек границ (Mt), с подставленными в такие формулы значениями и итоговые (вычисленные) значения Mt, м	Описание закрепления точки
	содержатся в Едином государственном реестре недвижимости		определены в результате выполнения комплексных кадастровых работ				
	X	Y	X	Y			
1	2	3	4	5	6	7	8
1369	-	-	641016.99	2429343.45	Метод спутниковых геодезических измерений (определений)	0.1	-
1368	-	-	641017.36	2429342.65	Метод спутниковых геодезических измерений (определений)	0.1	-
1367	-	-	641016.08	2429341.94	Метод спутниковых геодезических измерений (определений)	0.1	-
1366	-	-	641015.71	2429342.75	Метод спутниковых геодезических измерений (определений)	0.1	-
1365	-	-	641014.80	2429342.33	Метод спутниковых геодезических измерений (определений)	0.1	-
1364	-	-	641013.92	2429341.80	Метод спутниковых геодезических измерений (определений)	0.1	-

1. Сведения о характерных точках границы уточняемого земельного участка с кадастровым номером 70:06:0101001:2335 :							
Система координат МСК 70, зона 2							Зона № 2
Обозначение характерных точек границ	Координаты, м				Метод определения координат	Формулы, примененные для расчета средней квадратической погрешности определения координат характерных точек границ (Mt), с подставленными в такие формулы значениями и итоговые (вычисленные) значения Mt, м	Описание закрепления точки
	содержатся в Едином государственном реестре недвижимости		определены в результате выполнения комплексных кадастровых работ				
	X	Y	X	Y			
1	2	3	4	5	6	7	8
1363	-	-	641014.31	2429340.95	Метод спутниковых геодезических измерений (определений)	0.1	-
1362	-	-	641012.90	2429340.15	Метод спутниковых геодезических измерений (определений)	0.1	-
н1035У	-	-	641008.41	2429338.12	Метод спутниковых геодезических измерений (определений)	0.1	-
н1036У	-	-	641017.41	2429315.97	Метод спутниковых геодезических измерений (определений)	0.1	-
1387	-	-	641020.55	2429318.16	Метод спутниковых геодезических измерений (определений)	0.1	-
1386	-	-	641022.15	2429319.28	Метод спутниковых геодезических измерений (определений)	0.1	-

1. Сведения о характерных точках границы уточняемого земельного участка с кадастровым номером 70:06:0101001:2335 :							
Система координат МСК 70, зона 2						Зона № 2	
Обозначение характерных точек границ	Координаты, м				Метод определения координат	Формулы, примененные для расчета средней квадратической погрешности определения координат характерных точек границ (Mt), с подставленными в такие формулы значениями и итоговые (вычисленные) значения Mt, м	Описание закрепления точки
	содержатся в Едином государственном реестре недвижимости		определены в результате выполнения комплексных кадастровых работ				
	X	Y	X	Y			
1	2	3	4	5	6	7	8
1394	-	-	641054.01	2429338.82	Метод спутниковых геодезических измерений (определений)	0.1	-
2. Сведения о частях границ уточняемого земельного участка с кадастровым номером 70:06:0101001:2335 :							
Обозначение части границ		Горизонтальное проложение (S), м	Описание прохождения части границ	Сведения о согласовании местоположения границ (согласовано/спорное)			
от т.	до т.						
1	2	3	4	5			
1394	1393	3.51	-	-			
1393	н1034У	20.24	-	-			
н1034У	1357	3.46	-	-			
1357	1377	13.93	-	-			
1377	1376	9.88	-	-			
1376	1375	8.86	-	-			
1375	1374	0.61	-	-			
1374	1373	1.00	-	-			
1373	1372	0.69	-	-			
1372	1371	1.67	-	-			
1371	1370	0.79	-	-			
1370	1369	1.00	-	-			
1369	1368	0.88	-	-			
1368	1367	1.46	-	-			
1367	1366	0.89	-	-			
1366	1365	1.00	-	-			
1365	1364	1.03	-	-			
1364	1363	0.94	-	-			
1363	1362	1.62	-	-			
1362	н1035У	4.93	-	-			
н1035У	н1036У	23.91	-	-			
н1036У	1387	3.83	-	-			
1387	1386	1.95	-	-			

2. Сведения о частях границ уточняемого земельного участка с кадастровым номером 70:06:0101001:2335 :				
Обозначение части границ		Горизонтальное проложение (S), м	Описание прохождения части границ	Сведения о согласовании местоположения границ (согласовано/спорное)
от т.	до т.			
1	2	3	4	5
1386	1394	37.37	-	-
3. Сведения о характеристиках уточняемого земельного участка с кадастровым номером 70:06:0101001:2335 :				
№ п/п	Наименование характеристики земельного участка		Значение характеристики	
1	2		3	
1.	Адрес земельного участка		Российская Федерация, 636700, Томская область, район Каргасокский, село Каргасок, улица Октябрьская, дом 88	
1.1.	Сведения о местоположении земельного участка (при отсутствии адреса) в структурированном в соответствии с федеральной информационной адресной системой виде		-	
1.2.	Дополнительные сведения о местоположении земельного участка		-	
2.	Площадь земельного участка ± величина погрешности определения (вычисления) площади (P ± ΔP), м2		1053 ± 11	
3.	Формула, примененная для вычисления предельной погрешности определения площади земельного участка, с подставленными значениями и итоговые (вычисленные) значения (ΔP), м2		$\Delta P = 3.5 * M_t * \sqrt{P} = 3.5 * 0,1 * \sqrt{1053} = 11$	
4.	Площадь земельного участка согласно сведениям Единого государственного реестра недвижимости (P _{кад}), м2		1053	
5.	Оценка расхождения P и P _{кад} (P - P _{кад}), м2		-	
6.	Предельные минимальный и максимальный размеры земельного участка (P _{мин} и P _{макс}), м2		-	
7.	Вид (виды) разрешенного использования		-	
7.1.	Дополнительные сведения об использовании земельного участка		-	
8.	Кадастровый или иной государственный учетный номер (инвентарный) здания, сооружения, объекта незавершенного строительства, расположенного на земельном участке		70:06:0101001:1696	
9.	Сведения о земельных участках (землях общего пользования, территории общего пользования), посредством которых обеспечивается доступ		-	
10.	Иные сведения		-	
4. Пояснения к сведениям об уточняемом земельном участке с кадастровым номером 70:06:0101001:2335 :				
1.	-			

Сведения об уточняемых земельных участках

1. Сведения о характерных точках границы уточняемого земельного участка с кадастровым номером 70:06:0101001:432 :

Система координат МСК 70, зона 2

Зона № 2

Обозначение характерных точек границ	Координаты, м				Метод опреде ления коор динат	Формулы, примененные для расчета средней квадратической погрешности определения координат характерных точек границ (Mt), с подставленными в такие формулы значениями и итоговые (вычисленные) значения Mt, м	Описание закрепле ния точки
	содержатся в Едином государственном реестре недвижимости		определены в результате выполнения комплексных кадастровых работ				
	X	Y	X	Y			
1	2	3	4	5	6	7	8
1388	-	-	641028.38	2429299.84	Метод спутник овых геодези ческих измерен ий (опреде лений)	0.1	-
n1041У	-	-	641025.31	2429298.17	Метод спутник овых геодези ческих измерен ий (опреде лений)	0.1	-
n1042У	-	-	641037.36	2429271.77	Метод спутник овых геодези ческих измерен ий (опреде лений)	0.1	-
n1043У	-	-	641040.36	2429273.17	Метод спутник овых геодези ческих измерен ий (опреде лений)	0.1	-
n1044У	-	-	641053.96	2429282.07	Метод спутник овых геодези ческих измерен ий (опреде лений)	0.1	-
n1045У	-	-	641078.01	2429296.12	Метод спутник овых геодези ческих измерен ий (опреде лений)	0.1	-

1. Сведения о характерных точках границы уточняемого земельного участка с кадастровым номером 70:06:0101001:432 :							
Система координат МСК 70, зона 2							Зона № 2
Обозначение характерных точек границ	Координаты, м				Метод определения координат	Формулы, примененные для расчета средней квадратической погрешности определения координат характерных точек границ (Mt), с подставленными в такие формулы значениями и итоговые (вычисленные) значения Mt, м	Описание закрепления точки
	содержатся в Едином государственном реестре недвижимости		определены в результате выполнения комплексных кадастровых работ				
	X	Y	X	Y			
1	2	3	4	5	6	7	8
n1017У	-	-	641067.41	2429319.92	Метод спутниковых геодезических измерений (определений)	0.1	-
1392	-	-	641065.01	2429318.94	Метод спутниковых геодезических измерений (определений)	0.1	-
1391	-	-	641060.61	2429317.02	Метод спутниковых геодезических измерений (определений)	0.1	-
n1046У	-	-	641051.28	2429312.32	Метод спутниковых геодезических измерений (определений)	0.1	-
1390	-	-	641047.11	2429310.22	Метод спутниковых геодезических измерений (определений)	0.1	-
1389	-	-	641030.09	2429300.82	Метод спутниковых геодезических измерений (определений)	0.1	-

1. Сведения о характерных точках границы уточняемого земельного участка с кадастровым номером 70:06:0101001:432 :							
Система координат МСК 70, зона 2						Зона № 2	
Обозначение характерных точек границ	Координаты, м				Метод определения координат	Формулы, примененные для расчета средней квадратической погрешности определения координат характерных точек границ (Mt), с подставленными в такие формулы значениями и итоговые (вычисленные) значения Mt, м	Описание закрепления точки
	содержатся в Едином государственном реестре недвижимости		определены в результате выполнения комплексных кадастровых работ				
	X	Y	X	Y			
1	2	3	4	5	6	7	8
1388	-	-	641028.38	2429299.84	Метод спутниковых геодезических измерений (определений)	0.1	-
2. Сведения о частях границ уточняемого земельного участка с кадастровым номером 70:06:0101001:432 :							
Обозначение части границ		Горизонтальное проложение (S), м	Описание прохождения части границ	Сведения о согласовании местоположения границ (согласовано/спорное)			
от т.	до т.						
1	2	3	4	5			
1388	н1041У	3.49	-	-			
н1041У	н1042У	29.02	-	-			
н1042У	н1043У	3.31	-	-			
н1043У	н1044У	16.25	-	-			
н1044У	н1045У	27.85	-	-			
н1045У	н1017У	26.05	-	-			
н1017У	1392	2.59	-	-			
1392	1391	4.80	-	-			
1391	н1046У	10.45	-	-			
н1046У	1390	4.67	-	-			
1390	1389	19.44	-	-			
1389	1388	1.97	-	-			
3. Сведения о характеристиках уточняемого земельного участка с кадастровым номером 70:06:0101001:432 :							
№ п/п	Наименование характеристики земельного участка		Значение характеристики				
1	2		3				
1.	Адрес земельного участка		Российская Федерация, Томская область, район Каргасокский, село Каргасок, улица Октябрьская, дом 92				
1.1.	Сведения о местоположении земельного участка (при отсутствии адреса) в структурированном в соответствии с федеральной информационной адресной системой виде		-				
1.2.	Дополнительные сведения о местоположении земельного участка		-				

3. Сведения о характеристиках уточняемого земельного участка с кадастровым номером 70:06:0101001:432 :		
№ п/п	Наименование характеристики земельного участка	Значение характеристики
1	2	3
2.	Площадь земельного участка ± величина погрешности определения (вычисления) площади ($P \pm \Delta P$), м ²	1316 ± 13
3.	Формула, примененная для вычисления предельной погрешности определения площади земельного участка, с подставленными значениями и итоговые (вычисленные) значения (ΔP), м ²	$\Delta P = 3.5 * M_t * \sqrt{P} = 3.5 * 0,1 * \sqrt{1316} = 13$
4.	Площадь земельного участка согласно сведениям Единого государственного реестра недвижимости ($R_{кад}$), м ²	1313
5.	Оценка расхождения P и $R_{кад}$ ($P - R_{кад}$), м ²	3
6.	Предельные минимальный и максимальный размеры земельного участка ($R_{мин}$ и $R_{макс}$), м ²	-
7.	Вид (виды) разрешенного использования	-
7.1.	Дополнительные сведения об использовании земельного участка	-
8.	Кадастровый или иной государственный учетный номер (инвентарный) здания, сооружения, объекта незавершенного строительства, расположенного на земельном участке	70:06:0101001:799
9.	Сведения о земельных участках (землях общего пользования, территории общего пользования), посредством которых обеспечивается доступ	-
10.	Иные сведения	-
4. Пояснения к сведениям об уточняемом земельном участке с кадастровым номером 70:06:0101001:432 :		
1.	-	

Сведения об уточняемых земельных участках

1. Сведения о характерных точках границы уточняемого земельного участка с кадастровым номером 70:06:0101001:2317 :

Система координат МСК 70, зона 2

Зона № 2

Обозначение характерных точек границ	Координаты, м				Метод определения координат	Формулы, примененные для расчета средней квадратической погрешности определения координат характерных точек границ (Mt), с подставленными в такие формулы значениями и итоговые (вычисленные) значения Mt, м	Описание закрепления точки
	содержатся в Едином государственном реестре недвижимости		определены в результате выполнения комплексных кадастровых работ				
	X	Y	X	Y			
1	2	3	4	5	6	7	8
1395	-	-	641064.36	2429219.16	Метод спутниковых геодезических измерений (определений)	0.1	-
1403	-	-	641076.31	2429225.92	Метод спутниковых геодезических измерений (определений)	0.1	-
1401	-	-	641088.46	2429233.57	Метод спутниковых геодезических измерений (определений)	0.1	-
n1059У	-	-	641086.06	2429240.87	Метод спутниковых геодезических измерений (определений)	0.1	-
n1060У	-	-	641084.62	2429245.26	Метод спутниковых геодезических измерений (определений)	0.1	-
n1061У	-	-	641081.31	2429255.32	Метод спутниковых геодезических измерений (определений)	0.1	-

1. Сведения о характерных точках границы уточняемого земельного участка с кадастровым номером 70:06:0101001:2317 :							
Система координат МСК 70, зона 2							Зона № 2
Обозначение характерных точек границ	Координаты, м				Метод определения координат	Формулы, примененные для расчета средней квадратической погрешности определения координат характерных точек границ (Mt), с подставленными в такие формулы значениями и итоговые (вычисленные) значения Mt, м	Описание закрепления точки
	содержатся в Едином государственном реестре недвижимости		определены в результате выполнения комплексных кадастровых работ				
	X	Y	X	Y			
1	2	3	4	5	6	7	8
н1062У	-	-	641053.86	2429242.37	Метод спутниковых геодезических измерений (определений)	0.1	-
н1063У	-	-	641050.21	2429240.72	Метод спутниковых геодезических измерений (определений)	0.1	-
н1064У	-	-	641058.31	2429223.12	Метод спутниковых геодезических измерений (определений)	0.1	-
н1065У	-	-	641061.01	2429224.27	Метод спутниковых геодезических измерений (определений)	0.1	-
н1066У	-	-	641062.21	2429221.67	Метод спутниковых геодезических измерений (определений)	0.1	-
н1067У	-	-	641059.31	2429220.42	Метод спутниковых геодезических измерений (определений)	0.1	-

1. Сведения о характерных точках границы уточняемого земельного участка с кадастровым номером 70:06:0101001:2317 :							
Система координат МСК 70, зона 2							Зона № 2
Обозначение характерных точек границ	Координаты, м				Метод определения координат	Формулы, примененные для расчета средней квадратической погрешности определения координат характерных точек границ (Mt), с подставленными в такие формулы значениями и итоговые (вычисленные) значения Mt, м	Описание закрепления точки
	содержатся в Едином государственном реестре недвижимости		определены в результате выполнения комплексных кадастровых работ				
	X	Y	X	Y			
1	2	3	4	5	6	7	8
н1019У	-	-	641060.81	2429217.22	Метод спутниковых геодезических измерений (определений)	0.1	-
1395	-	-	641064.36	2429219.16	Метод спутниковых геодезических измерений (определений)	0.1	-
2. Сведения о частях границ уточняемого земельного участка с кадастровым номером 70:06:0101001:2317 :							
Обозначение части границ		Горизонтальное проложение (S), м	Описание прохождения части границ	Сведения о согласовании местоположения границ (согласовано/спорное)			
от т.	до т.						
1	2	3	4	5			
1395	1403	13.73	-	-			
1403	1401	14.36	-	-			
1401	н1059У	7.68	-	-			
н1059У	н1060У	4.62	-	-			
н1060У	н1061У	10.59	-	-			
н1061У	н1062У	30.35	-	-			
н1062У	н1063У	4.01	-	-			
н1063У	н1064У	19.37	-	-			
н1064У	н1065У	2.93	-	-			
н1065У	н1066У	2.86	-	-			
н1066У	н1067У	3.16	-	-			
н1067У	н1019У	3.53	-	-			
н1019У	1395	4.05	-	-			

3. Сведения о характеристиках уточняемого земельного участка с кадастровым номером 70:06:0101001:2317 :		
№ п/п	Наименование характеристики земельного участка	Значение характеристики
1	2	3
1.	Адрес земельного участка	Российская Федерация, Томская область, район Каргасокский, село Каргасок, улица Октябрьская, дом 96
1.1.	Сведения о местоположении земельного участка (при отсутствии адреса) в структурированном в соответствии с федеральной информационной адресной системой виде	-
1.2.	Дополнительные сведения о местоположении земельного участка	-
2.	Площадь земельного участка \pm величина погрешности определения (вычисления) площади ($P \pm \Delta P$), м ²	798 \pm 10
3.	Формула, примененная для вычисления предельной погрешности определения площади земельного участка, с подставленными значениями и итоговые (вычисленные) значения (ΔP), м ²	$\Delta P = 3.5 * M_t * \sqrt{P} = 3.5 * 0,1 * \sqrt{798} = 10$
4.	Площадь земельного участка согласно сведениям Единого государственного реестра недвижимости ($P_{кад}$), м ²	1431
5.	Оценка расхождения P и $P_{кад}$ ($P - P_{кад}$), м ²	633
6.	Предельные минимальный и максимальный размеры земельного участка ($P_{мин}$ и $P_{макс}$), м ²	- -
7.	Вид (виды) разрешенного использования	-
7.1.	Дополнительные сведения об использовании земельного участка	-
8.	Кадастровый или иной государственный учетный номер (инвентарный) здания, сооружения, объекта незавершенного строительства, расположенного на земельном участке	70:06:0101001:802
9.	Сведения о земельных участках (землях общего пользования, территории общего пользования), посредством которых обеспечивается доступ	-
10.	Иные сведения	-
4. Пояснения к сведениям об уточняемом земельном участке с кадастровым номером 70:06:0101001:2317 :		
1.	-	

Сведения об уточняемых земельных участках

1. Сведения о характерных точках границы уточняемого земельного участка с кадастровым номером 70:06:0101001:574 :

Система координат МСК 70, зона 2

Зона № 2

Обозначение характерных точек границ	Координаты, м				Метод определения координат	Формулы, примененные для расчета средней квадратической погрешности определения координат характерных точек границ (Mt), с подставленными в такие формулы значениями и итоговые (вычисленные) значения Mt, м	Описание закрепления точки
	содержатся в Едином государственном реестре недвижимости		определены в результате выполнения комплексных кадастровых работ				
	X	Y	X	Y			
1	2	3	4	5	6	7	8
1488	-	-	640872.57	2429425.13	Метод спутниковых геодезических измерений (определений)	0.1	-
1487	-	-	640883.27	2429429.63	Метод спутниковых геодезических измерений (определений)	0.1	-
1486	-	-	640901.61	2429437.77	Метод спутниковых геодезических измерений (определений)	0.1	-
1485	-	-	640901.22	2429439.63	Метод спутниковых геодезических измерений (определений)	0.1	-
1484	-	-	640905.12	2429441.33	Метод спутниковых геодезических измерений (определений)	0.1	-
1495	-	-	640902.33	2429447.62	Метод спутниковых геодезических измерений (определений)	0.1	-

1. Сведения о характерных точках границы уточняемого земельного участка с кадастровым номером 70:06:0101001:574 :							
Система координат МСК 70, зона 2							Зона № 2
Обозначение характерных точек границ	Координаты, м				Метод определения координат	Формулы, примененные для расчета средней квадратической погрешности определения координат характерных точек границ (Mt), с подставленными в такие формулы значениями и итоговые (вычисленные) значения Mt, м	Описание закрепления точки
	содержатся в Едином государственном реестре недвижимости		определены в результате выполнения комплексных кадастровых работ				
	X	Y	X	Y			
1	2	3	4	5	6	7	8
н1097У	-	-	640900.72	2429451.23	Метод спутниковых геодезических измерений (определений)	0.1	-
1473	-	-	640897.82	2429449.89	Метод спутниковых геодезических измерений (определений)	0.1	-
1470	-	-	640889.02	2429448.37	Метод спутниковых геодезических измерений (определений)	0.1	-
1468	-	-	640862.97	2429438.18	Метод спутниковых геодезических измерений (определений)	0.1	-
н1098У	-	-	640857.77	2429436.78	Метод спутниковых геодезических измерений (определений)	0.1	-
н1099У	-	-	640864.27	2429421.08	Метод спутниковых геодезических измерений (определений)	0.1	-

1. Сведения о характерных точках границы уточняемого земельного участка с кадастровым номером 70:06:0101001:574 :

Система координат МСК 70, зона 2					Зона № 2		
Обозначение характерных точек границ	Координаты, м				Метод определения координат	Формулы, примененные для расчета средней квадратической погрешности определения координат характерных точек границ (Mt), с подставленными в такие формулы значениями и итоговые (вычисленные) значения Mt, м	Описание закрепления точки
	содержатся в Едином государственном реестре недвижимости		определены в результате выполнения комплексных кадастровых работ				
	X	Y	X	Y			
1	2	3	4	5	6	7	8
н1074У	-	-	640866.82	2429422.18	Метод спутниковых геодезических измерений (определений)	0.1	-
1489	-	-	640869.28	2429423.30	Метод спутниковых геодезических измерений (определений)	0.1	-
1488	-	-	640872.57	2429425.13	Метод спутниковых геодезических измерений (определений)	0.1	-

2. Сведения о частях границ уточняемого земельного участка с кадастровым номером 70:06:0101001:574 :

Обозначение части границ		Горизонтальное проложение (S), м	Описание прохождения части границ	Сведения о согласовании местоположения границ (согласовано/спорное)
от т.	до т.			
1	2	3	4	5
1488	1487	11.61	-	-
1487	1486	20.07	-	-
1486	1485	1.90	-	-
1485	1484	4.25	-	-
1484	1495	6.88	-	-
1495	н1097У	3.95	-	-
н1097У	1473	3.19	-	-
1473	1470	8.93	-	-
1470	1468	27.97	-	-
1468	н1098У	5.39	-	-
н1098У	н1099У	16.99	-	-
н1099У	н1074У	2.78	-	-
н1074У	1489	2.70	-	-

2. Сведения о частях границ уточняемого земельного участка с кадастровым номером 70:06:0101001:574 :				
Обозначение части границ		Горизонтальное проложение (S), м	Описание прохождения части границ	Сведения о согласовании местоположения границ (согласовано/спорное)
от т.	до т.			
1	2	3	4	5
1489	1488	3.76	-	-
3. Сведения о характеристиках уточняемого земельного участка с кадастровым номером 70:06:0101001:574 :				
№ п/п	Наименование характеристики земельного участка	Значение характеристики		
1	2	3		
1.	Адрес земельного участка	Российская Федерация, Томская область, район Каргасокский, село Каргасок, улица Учебная, дом 54		
1.1.	Сведения о местоположении земельного участка (при отсутствии адреса) в структурированном в соответствии с федеральной информационной адресной системой виде	-		
1.2.	Дополнительные сведения о местоположении земельного участка	-		
2.	Площадь земельного участка \pm величина погрешности определения (вычисления) площади ($P \pm \Delta P$), м ²	672 \pm 9		
3.	Формула, примененная для вычисления предельной погрешности определения площади земельного участка, с подставленными значениями и итоговые (вычисленные) значения (ΔP), м ²	$\Delta P = 3.5 * M_t * \sqrt{P} = 3.5 * 0,1 * \sqrt{672} = 9$		
4.	Площадь земельного участка согласно сведениям Единого государственного реестра недвижимости (Р _{кад}), м ²	682		
5.	Оценка расхождения Р и Р _{кад} (Р - Р _{кад}), м ²	10		
6.	Предельные минимальный и максимальный размеры земельного участка (Р _{мин} и Р _{макс}), м ²	-		
7.	Вид (виды) разрешенного использования	-		
7.1.	Дополнительные сведения об использовании земельного участка	-		
8.	Кадастровый или иной государственный учетный номер (инвентарный) здания, сооружения, объекта незавершенного строительства, расположенного на земельном участке	70:06:0101001:866		
9.	Сведения о земельных участках (землях общего пользования, территории общего пользования), посредством которых обеспечивается доступ	-		
10.	Иные сведения	-		
4. Пояснения к сведениям об уточняемом земельном участке с кадастровым номером 70:06:0101001:574 :				
1.	-			

Сведения об уточняемых земельных участках

1. Сведения о характерных точках границы уточняемого земельного участка с кадастровым номером 70:06:0101001:579 :

Система координат МСК 70, зона 2

Зона № 2

Обозначение характерных точек границ	Координаты, м				Метод определения координат	Формулы, примененные для расчета средней квадратической погрешности определения координат характерных точек границ (Mt), с подставленными в такие формулы значениями и итоговые (вычисленные) значения Mt, м	Описание закрепления точки
	содержатся в Едином государственном реестре недвижимости		определены в результате выполнения комплексных кадастровых работ				
	X	Y	X	Y			
1	2	3	4	5	6	7	8
1479	-	-	640878.85	2429398.06	Метод спутниковых геодезических измерений (определений)	0.1	-
n1100У	-	-	640887.87	2429374.38	Метод спутниковых геодезических измерений (определений)	0.1	-
n1101У	-	-	640890.27	2429369.38	Метод спутниковых геодезических измерений (определений)	0.1	-
n1102У	-	-	640902.64	2429374.38	Метод спутниковых геодезических измерений (определений)	0.1	-
n1103У	-	-	640895.87	2429393.88	Метод спутниковых геодезических измерений (определений)	0.1	-
n1104У	-	-	640902.07	2429396.08	Метод спутниковых геодезических измерений (определений)	0.1	-

1. Сведения о характерных точках границы уточняемого земельного участка с кадастровым номером 70:06:0101001:579 :

Система координат МСК 70, зона 2					Зона № 2		
Обозначение характерных точек границ	Координаты, м				Метод определения координат	Формулы, примененные для расчета средней квадратической погрешности определения координат характерных точек границ (Mt), с подставленными в такие формулы значениями и итоговые (вычисленные) значения Mt, м	Описание закрепления точки
	содержатся в Едином государственном реестре недвижимости		определены в результате выполнения комплексных кадастровых работ				
	X	Y	X	Y			
1	2	3	4	5	6	7	8
н1105У	-	-	640908.46	2429399.42	Метод спутниковых геодезических измерений (определений)	0.1	-
н1106У	-	-	640906.82	2429403.68	Метод спутниковых геодезических измерений (определений)	0.1	-
н1107У	-	-	640912.17	2429406.18	Метод спутниковых геодезических измерений (определений)	0.1	-
н1073У	-	-	640910.07	2429411.04	Метод спутниковых геодезических измерений (определений)	0.1	-
1479	-	-	640878.85	2429398.06	Метод спутниковых геодезических измерений (определений)	0.1	-

2. Сведения о частях границ уточняемого земельного участка с кадастровым номером 70:06:0101001:579 :

Обозначение части границ		Горизонтальное проложение (S), м	Описание прохождения части границ	Сведения о согласовании местоположения границ (согласовано/спорное)
от т.	до т.			
1	2	3	4	5
1479	н1100У	25.34	-	-
н1100У	н1101У	5.55	-	-

2. Сведения о частях границ уточняемого земельного участка с кадастровым номером 70:06:0101001:579 :				
Обозначение части границ		Горизонтальное проложение (S), м	Описание прохождения части границ	Сведения о согласовании местоположения границ (согласовано/спорное)
от т.	до т.			
1	2	3	4	5
н1101У	н1102У	13.34	-	-
н1102У	н1103У	20.64	-	-
н1103У	н1104У	6.58	-	-
н1104У	н1105У	7.21	-	-
н1105У	н1106У	4.56	-	-
н1106У	н1107У	5.91	-	-
н1107У	н1073У	5.29	-	-
н1073У	1479	33.81	-	-
3. Сведения о характеристиках уточняемого земельного участка с кадастровым номером 70:06:0101001:579 :				
№ п/п	Наименование характеристики земельного участка	Значение характеристики		
1	2	3		
1.	Адрес земельного участка	Российская Федерация, Томская область, район Каргасокский, село Каргасок, улица Учебная, дом 58		
1.1.	Сведения о местоположении земельного участка (при отсутствии адреса) в структурированном в соответствии с федеральной информационной адресной системой виде	-		
1.2.	Дополнительные сведения о местоположении земельного участка	-		
2.	Площадь земельного участка ± величина погрешности определения (вычисления) площади (P ± ΔP), м ²	614 ± 9		
3.	Формула, примененная для вычисления предельной погрешности определения площади земельного участка, с подставленными значениями и итоговые (вычисленные) значения (ΔP), м ²	$\Delta P = 3.5 * M_t * \sqrt{P} = 3.5 * 0,1 * \sqrt{614} = 9$		
4.	Площадь земельного участка согласно сведениям Единого государственного реестра недвижимости (P _{кад}), м ²	600		
5.	Оценка расхождения P и P _{кад} (P - P _{кад}), м ²	14		
6.	Предельные минимальный и максимальный размеры земельного участка (P _{мин} и P _{макс}), м ²	-		
7.	Вид (виды) разрешенного использования	-		
7.1.	Дополнительные сведения об использовании земельного участка	-		
8.	Кадастровый или иной государственный учетный номер (инвентарный) здания, сооружения, объекта незавершенного строительства, расположенного на земельном участке	70:06:0101001:1141		
9.	Сведения о земельных участках (землях общего пользования, территории общего пользования), посредством которых обеспечивается доступ	-		
10.	Иные сведения	-		
4. Пояснения к сведениям об уточняемом земельном участке с кадастровым номером 70:06:0101001:579 :				
1.	-			

Сведения об уточняемых земельных участках

1. Сведения о характерных точках границы уточняемого земельного участка с кадастровым номером 70:06:0101001:2668 :

Система координат МСК 70, зона 2

Зона № 2

Обозначение характерных точек границ	Координаты, м				Метод определения координат	Формулы, примененные для расчета средней квадратической погрешности определения координат характерных точек границ (Mt), с подставленными в такие формулы значениями и итоговые (вычисленные) значения Mt, м	Описание закрепления точки
	содержатся в Едином государственном реестре недвижимости		определены в результате выполнения комплексных кадастровых работ				
	X	Y	X	Y			
1	2	3	4	5	6	7	8
1493	-	-	640939.10	2429464.30	Метод спутниковых геодезических измерений (определений)	0.1	-
n1072У	-	-	640927.29	2429492.30	Метод спутниковых геодезических измерений (определений)	0.1	-
1461	-	-	640911.55	2429485.58	Метод спутниковых геодезических измерений (определений)	0.1	-
1467	-	-	640888.12	2429475.57	Метод спутниковых геодезических измерений (определений)	0.1	-
1473	-	-	640897.82	2429449.89	Метод спутниковых геодезических измерений (определений)	0.1	-
n1097У	-	-	640900.72	2429451.23	Метод спутниковых геодезических измерений (определений)	0.1	-

1. Сведения о характерных точках границы уточняемого земельного участка с кадастровым номером 70:06:0101001:2668 :							
Система координат МСК 70, зона 2						Зона № 2	
Обозначение характерных точек границ	Координаты, м				Метод определения координат	Формулы, примененные для расчета средней квадратической погрешности определения координат характерных точек границ (Mt), с подставленными в такие формулы значениями и итоговые (вычисленные) значения Mt, м	Описание закрепления точки
	содержатся в Едином государственном реестре недвижимости		определены в результате выполнения комплексных кадастровых работ				
	X	Y	X	Y			
1	2	3	4	5	6	7	8
1495	-	-	640902.33	2429447.62	Метод спутниковых геодезических измерений (определений)	0.1	-
1494	-	-	640910.61	2429451.13	Метод спутниковых геодезических измерений (определений)	0.1	-
1493	-	-	640939.10	2429464.30	Метод спутниковых геодезических измерений (определений)	0.1	-
2. Сведения о частях границ уточняемого земельного участка с кадастровым номером 70:06:0101001:2668 :							
Обозначение части границ		Горизонтальное проложение (S), м	Описание прохождения части границ	Сведения о согласовании местоположения границ (согласовано/спорное)			
от т.	до т.						
1	2	3	4	5			
1493	н1072У	30.39	-	-			
н1072У	1461	17.11	-	-			
1461	1467	25.48	-	-			
1467	1473	27.45	-	-			
1473	н1097У	3.19	-	-			
н1097У	1495	3.95	-	-			
1495	1494	8.99	-	-			
1494	1493	31.39	-	-			

3. Сведения о характеристиках уточняемого земельного участка с кадастровым номером 70:06:0101001:2668 :		
№ п/п	Наименование характеристики земельного участка	Значение характеристики
1	2	3
1.	Адрес земельного участка	Российская Федерация, 636700, Томская область, район Каргасокский, село Каргасок, улица Октябрьская, дом 63
1.1.	Сведения о местоположении земельного участка (при отсутствии адреса) в структурированном в соответствии с федеральной информационной адресной системой виде	-
1.2.	Дополнительные сведения о местоположении земельного участка	-
2.	Площадь земельного участка \pm величина погрешности определения (вычисления) площади ($P \pm \Delta P$), м ²	1325 \pm 13
3.	Формула, примененная для вычисления предельной погрешности определения площади земельного участка, с подставленными значениями и итоговые (вычисленные) значения (ΔP), м ²	$\Delta P = 3.5 * M_t * \sqrt{P} = 3.5 * 0,1 * \sqrt{1325} = 13$
4.	Площадь земельного участка согласно сведениям Единого государственного реестра недвижимости ($P_{\text{кад}}$), м ²	1230
5.	Оценка расхождения P и $P_{\text{кад}}$ ($P - P_{\text{кад}}$), м ²	95
6.	Предельные минимальный и максимальный размеры земельного участка ($P_{\text{мин}}$ и $P_{\text{макс}}$), м ²	- -
7.	Вид (виды) разрешенного использования	-
7.1.	Дополнительные сведения об использовании земельного участка	-
8.	Кадастровый или иной государственный учетный номер (инвентарный) здания, сооружения, объекта незавершенного строительства, расположенного на земельном участке	70:06:0101001:1684
9.	Сведения о земельных участках (землях общего пользования, территории общего пользования), посредством которых обеспечивается доступ	-
10.	Иные сведения	-
4. Пояснения к сведениям об уточняемом земельном участке с кадастровым номером 70:06:0101001:2668 :		
1.	-	

Сведения об уточняемых земельных участках

1. Сведения о характерных точках границы уточняемого земельного участка с кадастровым номером 70:06:0101001:2250 :

Система координат МСК 70, зона 2

Зона № 2

Обозначение характерных точек границ	Координаты, м				Метод опреде ления коор динат	Формулы, примененные для расчета средней квадратической погрешности определения координат характерных точек границ (Mt), с подставленными в такие формулы значениями и итоговые (вычисленные) значения Mt, м	Описание закрепле ния точки
	содержатся в Едином государственном реестре недвижимости		определены в результате выполнения комплексных кадастровых работ				
	X	Y	X	Y			
1	2	3	4	5	6	7	8
n1200У	-	-	640834.22	2429476.44	Метод спутник овых геодези ческих измерен ий (опреде лений)	0.1	-
n1201У	-	-	640829.87	2429474.69	Метод спутник овых геодези ческих измерен ий (опреде лений)	0.1	-
n1139У	-	-	640813.32	2429464.83	Метод спутник овых геодези ческих измерен ий (опреде лений)	0.1	-
1564	-	-	640814.78	2429462.07	Метод спутник овых геодези ческих измерен ий (опреде лений)	0.1	-
1567	-	-	640796.72	2429445.44	Метод спутник овых геодези ческих измерен ий (опреде лений)	0.1	-
1566	-	-	640800.11	2429436.62	Метод спутник овых геодези ческих измерен ий (опреде лений)	0.1	-

1. Сведения о характерных точках границы уточняемого земельного участка с кадастровым номером 70:06:0101001:2250 :							
Система координат МСК 70, зона 2							Зона № 2
Обозначение характерных точек границ	Координаты, м				Метод определения координат	Формулы, примененные для расчета средней квадратической погрешности определения координат характерных точек границ (Mt), с подставленными в такие формулы значениями и итоговые (вычисленные) значения Mt, м	Описание закрепления точки
	содержатся в Едином государственном реестре недвижимости		определены в результате выполнения комплексных кадастровых работ				
	X	Y	X	Y			
1	2	3	4	5	6	7	8
1575	-	-	640804.57	2429424.54	Метод спутниковых геодезических измерений (определений)	0.1	-
1575	-	-	640805.02	2429423.33	Метод спутниковых геодезических измерений (определений)	0.1	-
н1140У	-	-	640807.15	2429417.71	Метод спутниковых геодезических измерений (определений)	0.1	-
1620	-	-	640814.17	2429423.04	Метод спутниковых геодезических измерений (определений)	0.1	-
1619	-	-	640822.43	2429429.23	Метод спутниковых геодезических измерений (определений)	0.1	-
1618	-	-	640832.05	2429435.53	Метод спутниковых геодезических измерений (определений)	0.1	-

1. Сведения о характерных точках границы уточняемого земельного участка с кадастровым номером 70:06:0101001:2250 :							
Система координат МСК 70, зона 2						Зона № 2	
Обозначение характерных точек границ	Координаты, м				Метод определения координат	Формулы, примененные для расчета средней квадратической погрешности определения координат характерных точек границ (Mt), с подставленными в такие формулы значениями и итоговые (вычисленные) значения Mt, м	Описание закрепления точки
	содержатся в Едином государственном реестре недвижимости		определены в результате выполнения комплексных кадастровых работ				
	X	Y	X	Y			
1	2	3	4	5	6	7	8
1617	-	-	640845.37	2429442.74	Метод спутниковых геодезических измерений (определений)	0.1	-
н1200У	-	-	640834.22	2429476.44	Метод спутниковых геодезических измерений (определений)	0.1	-
2. Сведения о частях границ уточняемого земельного участка с кадастровым номером 70:06:0101001:2250 :							
Обозначение части границ		Горизонтальное проложение (S), м	Описание прохождения части границ	Сведения о согласовании местоположения границ (согласовано/спорное)			
от т.	до т.						
1	2	3	4	5			
н1200У	н1201У	4.69	-	-			
н1201У	н1139У	19.26	-	-			
н1139У	1564	3.12	-	-			
1564	1567	24.55	-	-			
1567	1566	9.45	-	-			
1566	1575	12.88	-	-			
1575	1575	1.29	-	-			
1575	н1140У	6.01	-	-			
н1140У	1620	8.81	-	-			
1620	1619	10.32	-	-			
1619	1618	11.50	-	-			
1618	1617	15.15	-	-			
1617	н1200У	35.50	-	-			

3. Сведения о характеристиках уточняемого земельного участка с кадастровым номером 70:06:0101001:2250 :		
№ п/п	Наименование характеристики земельного участка	Значение характеристики
1	2	3
1.	Адрес земельного участка	Российская Федерация, Томская область, район Каргасокский, село Каргасок, улица Учебная, дом 51
1.1.	Сведения о местоположении земельного участка (при отсутствии адреса) в структурированном в соответствии с федеральной информационной адресной системой виде	-
1.2.	Дополнительные сведения о местоположении земельного участка	-
2.	Площадь земельного участка \pm величина погрешности определения (вычисления) площади ($P \pm \Delta P$), м ²	1504 \pm 14
3.	Формула, примененная для вычисления предельной погрешности определения площади земельного участка, с подставленными значениями и итоговые (вычисленные) значения (ΔP), м ²	$\Delta P = 3.5 * M_t * \sqrt{P} = 3.5 * 0,1 * \sqrt{1504} = 14$
4.	Площадь земельного участка согласно сведениям Единого государственного реестра недвижимости ($P_{\text{кад}}$), м ²	1486
5.	Оценка расхождения P и $P_{\text{кад}}$ ($P - P_{\text{кад}}$), м ²	18
6.	Предельные минимальный и максимальный размеры земельного участка ($P_{\text{мин}}$ и $P_{\text{макс}}$), м ²	- -
7.	Вид (виды) разрешенного использования	-
7.1.	Дополнительные сведения об использовании земельного участка	-
8.	Кадастровый или иной государственный учетный номер (инвентарный) здания, сооружения, объекта незавершенного строительства, расположенного на земельном участке	70:06:0101001:1167
9.	Сведения о земельных участках (землях общего пользования, территории общего пользования), посредством которых обеспечивается доступ	-
10.	Иные сведения	-
4. Пояснения к сведениям об уточняемом земельном участке с кадастровым номером 70:06:0101001:2250 :		
1.	-	

Сведения об уточняемых земельных участках

1. Сведения о характерных точках границы уточняемого земельного участка с кадастровым номером 70:06:0101001:518 :

Система координат МСК 70, зона 2

Зона № 2

Обозначение характерных точек границ	Координаты, м				Метод определения координат	Формулы, примененные для расчета средней квадратической погрешности определения координат характерных точек границ (Mt), с подставленными в такие формулы значениями и итоговые (вычисленные) значения Mt, м	Описание закрепления точки
	содержатся в Едином государственном реестре недвижимости		определены в результате выполнения комплексных кадастровых работ				
	X	Y	X	Y			
1	2	3	4	5	6	7	8
1722	-	-	640723.67	2429447.32	Метод спутниковых геодезических измерений (определений)	0.1	-
n1249У	-	-	640735.72	2429470.77	Метод спутниковых геодезических измерений (определений)	0.1	-
n1250У	-	-	640721.82	2429501.67	Метод спутниковых геодезических измерений (определений)	0.1	-
1711	-	-	640688.17	2429474.12	Метод спутниковых геодезических измерений (определений)	0.1	-
1725	-	-	640697.82	2429465.72	Метод спутниковых геодезических измерений (определений)	0.1	-
1725	-	-	640703.58	2429461.14	Метод спутниковых геодезических измерений (определений)	0.1	-

1. Сведения о характерных точках границы уточняемого земельного участка с кадастровым номером 70:06:0101001:518 :							
Система координат МСК 70, зона 2						Зона № 2	
Обозначение характерных точек границ	Координаты, м				Метод определения координат	Формулы, примененные для расчета средней квадратической погрешности определения координат характерных точек границ (Mt), с подставленными в такие формулы значениями и итоговые (вычисленные) значения Mt, м	Описание закрепления точки
	содержатся в Едином государственном реестре недвижимости		определены в результате выполнения комплексных кадастровых работ				
	X	Y	X	Y			
1	2	3	4	5	6	7	8
1724	-	-	640707.17	2429458.02	Метод спутниковых геодезических измерений (определений)	0.1	-
1723	-	-	640717.42	2429450.47	Метод спутниковых геодезических измерений (определений)	0.1	-
1722	-	-	640723.67	2429447.32	Метод спутниковых геодезических измерений (определений)	0.1	-
2. Сведения о частях границ уточняемого земельного участка с кадастровым номером 70:06:0101001:518 :							
Обозначение части границ		Горизонтальное проложение (S), м	Описание прохождения части границ	Сведения о согласовании местоположения границ (согласовано/спорное)			
от т.	до т.						
1	2	3	4	5			
1722	н1249У	26.36	-	-			
н1249У	н1250У	33.88	-	-			
н1250У	1711	43.49	-	-			
1711	1725	12.79	-	-			
1725	1725	7.36	-	-			
1725	1724	4.76	-	-			
1724	1723	12.73	-	-			
1723	1722	7.00	-	-			

3. Сведения о характеристиках уточняемого земельного участка с кадастровым номером 70:06:0101001:518 :		
№ п/п	Наименование характеристики земельного участка	Значение характеристики
1	2	3
1.	Адрес земельного участка	Российская Федерация, Томская область, район Каргасокский, село Каргасок, улица Тракторная, дом 5
1.1.	Сведения о местоположении земельного участка (при отсутствии адреса) в структурированном в соответствии с федеральной информационной адресной системой виде	-
1.2.	Дополнительные сведения о местоположении земельного участка	-
2.	Площадь земельного участка \pm величина погрешности определения (вычисления) площади ($P \pm \Delta P$), м ²	1329 \pm 13
3.	Формула, примененная для вычисления предельной погрешности определения площади земельного участка, с подставленными значениями и итоговые (вычисленные) значения (ΔP), м ²	$\Delta P = 3.5 * M_t * \sqrt{P} = 3.5 * 0,1 * \sqrt{1329} = 13$
4.	Площадь земельного участка согласно сведениям Единого государственного реестра недвижимости ($P_{\text{кад}}$), м ²	1280
5.	Оценка расхождения P и $P_{\text{кад}}$ ($P - P_{\text{кад}}$), м ²	49
6.	Предельные минимальный и максимальный размеры земельного участка ($P_{\text{мин}}$ и $P_{\text{макс}}$), м ²	- -
7.	Вид (виды) разрешенного использования	-
7.1.	Дополнительные сведения об использовании земельного участка	-
8.	Кадастровый или иной государственный учетный номер (инвентарный) здания, сооружения, объекта незавершенного строительства, расположенного на земельном участке	70:06:0101001:1188
9.	Сведения о земельных участках (землях общего пользования, территории общего пользования), посредством которых обеспечивается доступ	-
10.	Иные сведения	-
4. Пояснения к сведениям об уточняемом земельном участке с кадастровым номером 70:06:0101001:518 :		
1.	-	

Сведения об уточняемых земельных участках

1. Сведения о характерных точках границы уточняемого земельного участка с кадастровым номером 70:06:0101001:508 :

Система координат МСК 70, зона 2

Зона № 2

Обозначение характерных точек границ	Координаты, м				Метод определения координат	Формулы, примененные для расчета средней квадратической погрешности определения координат характерных точек границ (Mt), с подставленными в такие формулы значениями и итоговые (вычисленные) значения Mt, м	Описание закрепления точки
	содержатся в Едином государственном реестре недвижимости		определены в результате выполнения комплексных кадастровых работ				
	X	Y	X	Y			
1	2	3	4	5	6	7	8
1781	-	-	640756.62	2429350.82	Метод спутниковых геодезических измерений (определений)	0.1	-
n1269У	-	-	640756.62	2429355.42	Метод спутниковых геодезических измерений (определений)	0.1	-
1758	-	-	640753.92	2429379.72	Метод спутниковых геодезических измерений (определений)	0.1	-
1757	-	-	640742.12	2429384.47	Метод спутниковых геодезических измерений (определений)	0.1	-
n1252У	-	-	640742.24	2429385.15	Метод спутниковых геодезических измерений (определений)	0.1	-
n1251У	-	-	640737.76	2429386.37	Метод спутниковых геодезических измерений (определений)	0.1	-

1. Сведения о характерных точках границы уточняемого земельного участка с кадастровым номером 70:06:0101001:508 :

Система координат МСК 70, зона 2					Зона № 2		
Обозначение характерных точек границ	Координаты, м				Метод определения координат	Формулы, примененные для расчета средней квадратической погрешности определения координат характерных точек границ (Mt), с подставленными в такие формулы значениями и итоговые (вычисленные) значения Mt, м	Описание закрепления точки
	содержатся в Едином государственном реестре недвижимости		определены в результате выполнения комплексных кадастровых работ				
	X	Y	X	Y			
1	2	3	4	5	6	7	8
1756	-	-	640737.47	2429385.57	Метод спутниковых геодезических измерений (определений)	0.1	-
1755	-	-	640720.27	2429390.02	Метод спутниковых геодезических измерений (определений)	0.1	-
1754	-	-	640713.87	2429391.62	Метод спутниковых геодезических измерений (определений)	0.1	-
1771	-	-	640705.82	2429365.42	Метод спутниковых геодезических измерений (определений)	0.1	-
1781	-	-	640756.62	2429350.82	Метод спутниковых геодезических измерений (определений)	0.1	-

2. Сведения о частях границ уточняемого земельного участка с кадастровым номером 70:06:0101001:508 :

Обозначение части границ		Горизонтальное проложение (S), м	Описание прохождения части границ	Сведения о согласовании местоположения границ (согласовано/спорное)
от т.	до т.			
1	2	3	4	5
1781	н1269У	4.60	-	-
н1269У	1758	24.45	-	-

2. Сведения о частях границ уточняемого земельного участка с кадастровым номером 70:06:0101001:508 :				
Обозначение части границ		Горизонтальное проложение (S), м	Описание прохождения части границ	Сведения о согласовании местоположения границ (согласовано/спорное)
от т.	до т.			
1	2	3	4	5
1758	1757	12.72	-	-
1757	н1252У	0.69	-	-
н1252У	н1251У	4.64	-	-
н1251У	1756	0.85	-	-
1756	1755	17.77	-	-
1755	1754	6.60	-	-
1754	1771	27.41	-	-
1771	1781	52.86	-	-
3. Сведения о характеристиках уточняемого земельного участка с кадастровым номером 70:06:0101001:508 :				
№ п/п	Наименование характеристики земельного участка	Значение характеристики		
1	2	3		
1.	Адрес земельного участка	Российская Федерация, Томская область, район Каргасокский, село Каргасок, улица Тракторная, дом 12		
1.1.	Сведения о местоположении земельного участка (при отсутствии адреса) в структурированном в соответствии с федеральной информационной адресной системой виде	-		
1.2.	Дополнительные сведения о местоположении земельного участка	-		
2.	Площадь земельного участка ± величина погрешности определения (вычисления) площади (P ± ΔP), м ²	1321 ± 13		
3.	Формула, примененная для вычисления предельной погрешности определения площади земельного участка, с подставленными значениями и итоговые (вычисленные) значения (ΔP), м ²	$\Delta P = 3.5 * M_t * \sqrt{P} = 3.5 * 0,1 * \sqrt{1321} = 13$		
4.	Площадь земельного участка согласно сведениям Единого государственного реестра недвижимости (P _{кад}), м ²	1553		
5.	Оценка расхождения P и P _{кад} (P - P _{кад}), м ²	232		
6.	Предельные минимальный и максимальный размеры земельного участка (P _{мин} и P _{макс}), м ²	-		
7.	Вид (виды) разрешенного использования	-		
7.1.	Дополнительные сведения об использовании земельного участка	-		
8.	Кадастровый или иной государственный учетный номер (инвентарный) здания, сооружения, объекта незавершенного строительства, расположенного на земельном участке	-		
9.	Сведения о земельных участках (землях общего пользования, территории общего пользования), посредством которых обеспечивается доступ	-		
10.	Иные сведения	-		
4. Пояснения к сведениям об уточняемом земельном участке с кадастровым номером 70:06:0101001:508 :				
1.	-			

Сведения об уточняемых земельных участках

1. Сведения о характерных точках границы уточняемого земельного участка с кадастровым номером 70:06:0101001:512 :

Система координат МСК 70, зона 2

Зона № 2

Обозначение характерных точек границ	Координаты, м				Метод определения координат	Формулы, примененные для расчета средней квадратической погрешности определения координат характерных точек границ (Mt), с подставленными в такие формулы значениями и итоговые (вычисленные) значения Mt, м	Описание закрепления точки
	содержатся в Едином государственном реестре недвижимости		определены в результате выполнения комплексных кадастровых работ				
	X	Y	X	Y			
1	2	3	4	5	6	7	8
1777	-	-	640736.73	2429337.47	Метод спутниковых геодезических измерений (определений)	0.1	-
1775	-	-	640709.75	2429346.40	Метод спутниковых геодезических измерений (определений)	0.1	-
1774	-	-	640709.98	2429348.00	Метод спутниковых геодезических измерений (определений)	0.1	-
1773	-	-	640701.88	2429350.65	Метод спутниковых геодезических измерений (определений)	0.1	-
n1274У	-	-	640698.88	2429351.50	Метод спутниковых геодезических измерений (определений)	0.1	-
n1275У	-	-	640693.98	2429333.20	Метод спутниковых геодезических измерений (определений)	0.1	-

1. Сведения о характерных точках границы уточняемого земельного участка с кадастровым номером 70:06:0101001:512 :							
Система координат МСК 70, зона 2							Зона № 2
Обозначение характерных точек границ	Координаты, м				Метод определения координат	Формулы, примененные для расчета средней квадратической погрешности определения координат характерных точек границ (Mt), с подставленными в такие формулы значениями и итоговые (вычисленные) значения Mt, м	Описание закрепления точки
	содержатся в Едином государственном реестре недвижимости		определены в результате выполнения комплексных кадастровых работ				
	X	Y	X	Y			
1	2	3	4	5	6	7	8
n1276У	-	-	640696.88	2429332.35	Метод спутниковых геодезических измерений (определений)	0.1	-
1813	-	-	640735.38	2429321.15	Метод спутниковых геодезических измерений (определений)	0.1	-
1812	-	-	640744.88	2429318.75	Метод спутниковых геодезических измерений (определений)	0.1	-
n1277У	-	-	640747.53	2429334.90	Метод спутниковых геодезических измерений (определений)	0.1	-
1778	-	-	640742.71	2429335.85	Метод спутниковых геодезических измерений (определений)	0.1	-
1777	-	-	640736.73	2429337.47	Метод спутниковых геодезических измерений (определений)	0.1	-

2. Сведения о частях границ уточняемого земельного участка с кадастровым номером 70:06:0101001:512 :

Обозначение части границ		Горизонтальное проложение (S), м	Описание прохождения части границ	Сведения о согласовании местоположения границ (согласовано/спорное)
от т.	до т.			
1	2	3	4	5
1777	1775	28.42	-	-
1775	1774	1.62	-	-
1774	1773	8.52	-	-
1773	н1274У	3.12	-	-
н1274У	н1275У	18.94	-	-
н1275У	н1276У	3.02	-	-
н1276У	1813	40.10	-	-
1813	1812	9.80	-	-
1812	н1277У	16.37	-	-
н1277У	1778	4.91	-	-
1778	1777	6.20	-	-

3. Сведения о характеристиках уточняемого земельного участка с кадастровым номером 70:06:0101001:512 :

№ п/п	Наименование характеристики земельного участка	Значение характеристики
1	2	3
1.	Адрес земельного участка	Российская Федерация, Томская область, район Каргасокский, село Каргасок, улица Тракторная, дом 16
1.1.	Сведения о местоположении земельного участка (при отсутствии адреса) в структурированном в соответствии с федеральной информационной адресной системой виде	-
1.2.	Дополнительные сведения о местоположении земельного участка	-
2.	Площадь земельного участка ± величина погрешности определения (вычисления) площади (Р ± ΔР), м2	885 ± 10
3.	Формула, примененная для вычисления предельной погрешности определения площади земельного участка, с подставленными значениями и итоговые (вычисленные) значения (ΔР), м2	$\Delta P = 3.5 * M_t * \sqrt{P} = 3.5 * 0,1 * \sqrt{885} = 10$
4.	Площадь земельного участка согласно сведениям Единого государственного реестра недвижимости (Ркад), м2	850
5.	Оценка расхождения Р и Ркад (Р - Ркад), м2	35
6.	Предельные минимальный и максимальный размеры земельного участка (Рмин и Рмакс), м2	-
7.	Вид (виды) разрешенного использования	-
7.1.	Дополнительные сведения об использовании земельного участка	-
8.	Кадастровый или иной государственный учетный номер (инвентарный) здания, сооружения, объекта незавершенного строительства, расположенного на земельном участке	70:06:0101001:1083
9.	Сведения о земельных участках (землях общего пользования, территории общего пользования), посредством которых обеспечивается доступ	-
10.	Иные сведения	-

4. Пояснения к сведениям об уточняемом земельном участке с кадастровым номером 70:06:0101001:512 :

1.

-

Сведения об уточняемых земельных участках

1. Сведения о характерных точках границы уточняемого земельного участка с кадастровым номером 70:06:0101001:514 :

Система координат МСК 70, зона 2

Зона № 2

Обозначение характерных точек границ	Координаты, м				Метод определения координат	Формулы, примененные для расчета средней квадратической погрешности определения координат характерных точек границ (Mt), с подставленными в такие формулы значениями и итоговые (вычисленные) значения Mt, м	Описание закрепления точки
	содержатся в Едином государственном реестре недвижимости		определены в результате выполнения комплексных кадастровых работ				
	X	Y	X	Y			
1	2	3	4	5	6	7	8
н1276У	-	-	640696.88	2429332.35	Метод спутниковых геодезических измерений (определений)	0.1	-
н1275У	-	-	640693.98	2429333.20	Метод спутниковых геодезических измерений (определений)	0.1	-
н1286У	-	-	640685.68	2429302.55	Метод спутниковых геодезических измерений (определений)	0.1	-
1791	-	-	640689.13	2429301.60	Метод спутниковых геодезических измерений (определений)	0.1	-
1790	-	-	640705.63	2429297.60	Метод спутниковых геодезических измерений (определений)	0.1	-
1789	-	-	640705.93	2429298.75	Метод спутниковых геодезических измерений (определений)	0.1	-

1. Сведения о характерных точках границы уточняемого земельного участка с кадастровым номером 70:06:0101001:514 :							
Система координат МСК 70, зона 2							Зона № 2
Обозначение характерных точек границ	Координаты, м				Метод определения координат	Формулы, примененные для расчета средней квадратической погрешности определения координат характерных точек границ (Mt), с подставленными в такие формулы значениями и итоговые (вычисленные) значения Mt, м	Описание закрепления точки
	содержатся в Едином государственном реестре недвижимости		определены в результате выполнения комплексных кадастровых работ				
	X	Y	X	Y			
1	2	3	4	5	6	7	8
1788	-	-	640716.18	2429296.75	Метод спутниковых геодезических измерений (определений)	0.1	-
1787	-	-	640718.28	2429299.05	Метод спутниковых геодезических измерений (определений)	0.1	-
1786	-	-	640725.58	2429298.60	Метод спутниковых геодезических измерений (определений)	0.1	-
1785	-	-	640732.41	2429298.51	Метод спутниковых геодезических измерений (определений)	0.1	-
1813	-	-	640735.38	2429321.15	Метод спутниковых геодезических измерений (определений)	0.1	-
н1276У	-	-	640696.88	2429332.35	Метод спутниковых геодезических измерений (определений)	0.1	-

2. Сведения о частях границ уточняемого земельного участка с кадастровым номером 70:06:0101001:514 :

Обозначение части границ		Горизонтальное проложение (S), м	Описание прохождения части границ	Сведения о согласовании местоположения границ (согласовано/спорное)
от т.	до т.			
1	2	3	4	5
н1276У	н1275У	3.02	-	-
н1275У	н1286У	31.75	-	-
н1286У	1791	3.58	-	-
1791	1790	16.98	-	-
1790	1789	1.19	-	-
1789	1788	10.44	-	-
1788	1787	3.11	-	-
1787	1786	7.31	-	-
1786	1785	6.83	-	-
1785	1813	22.83	-	-
1813	н1276У	40.10	-	-

3. Сведения о характеристиках уточняемого земельного участка с кадастровым номером 70:06:0101001:514 :

№ п/п	Наименование характеристики земельного участка	Значение характеристики
1	2	3
1.	Адрес земельного участка	Российская Федерация, Томская область, район Каргасокский, село Каргасок, улица Тракторная, дом 18
1.1.	Сведения о местоположении земельного участка (при отсутствии адреса) в структурированном в соответствии с федеральной информационной адресной системой виде	-
1.2.	Дополнительные сведения о местоположении земельного участка	-
2.	Площадь земельного участка ± величина погрешности определения (вычисления) площади (Р ± ΔР), м2	1290 ± 13
3.	Формула, примененная для вычисления предельной погрешности определения площади земельного участка, с подставленными значениями и итоговые (вычисленные) значения (ΔР), м2	$\Delta P = 3.5 * M_t * \sqrt{P} = 3.5 * 0,1 * \sqrt{1290} = 13$
4.	Площадь земельного участка согласно сведениям Единого государственного реестра недвижимости (Ркад), м2	1260
5.	Оценка расхождения Р и Ркад (Р - Ркад), м2	30
6.	Предельные минимальный и максимальный размеры земельного участка (Рмин и Рмакс), м2	-
7.	Вид (виды) разрешенного использования	-
7.1.	Дополнительные сведения об использовании земельного участка	-
8.	Кадастровый или иной государственный учетный номер (инвентарный) здания, сооружения, объекта незавершенного строительства, расположенного на земельном участке	-
9.	Сведения о земельных участках (землях общего пользования, территории общего пользования), посредством которых обеспечивается доступ	-
10.	Иные сведения	-

4. Пояснения к сведениям об уточняемом земельном участке с кадастровым номером 70:06:0101001:514 :

1.	-
----	---

Сведения об уточняемых земельных участках

1. Сведения о характерных точках границы уточняемого земельного участка с кадастровым номером 70:06:0101001:496 :

Система координат МСК 70, зона 2

Зона № 2

Обозначение характерных точек границ	Координаты, м				Метод определения координат	Формулы, примененные для расчета средней квадратической погрешности определения координат характерных точек границ (Mt), с подставленными в такие формулы значениями и итоговые (вычисленные) значения Mt, м	Описание закрепления точки
	содержатся в Едином государственном реестре недвижимости		определены в результате выполнения комплексных кадастровых работ				
	X	Y	X	Y			
1	2	3	4	5	6	7	8
н1257У	-	-	640766.73	2429350.36	Метод спутниковых геодезических измерений (определений)	0.1	-
н1299У	-	-	640763.33	2429360.75	Метод спутниковых геодезических измерений (определений)	0.1	-
н1300У	-	-	640776.40	2429366.02	Метод спутниковых геодезических измерений (определений)	0.1	-
1761	-	-	640770.95	2429379.94	Метод спутниковых геодезических измерений (определений)	0.1	-
1759	-	-	640766.28	2429378.70	Метод спутниковых геодезических измерений (определений)	0.1	-
н1253У	-	-	640760.18	2429378.60	Метод спутниковых геодезических измерений (определений)	0.1	-

1. Сведения о характерных точках границы уточняемого земельного участка с кадастровым номером 70:06:0101001:496 :							
Система координат МСК 70, зона 2							Зона № 2
Обозначение характерных точек границ	Координаты, м				Метод определения координат	Формулы, примененные для расчета средней квадратической погрешности определения координат характерных точек границ (Mt), с подставленными в такие формулы значениями и итоговые (вычисленные) значения Mt, м	Описание закрепления точки
	содержатся в Едином государственном реестре недвижимости		определены в результате выполнения комплексных кадастровых работ				
	X	Y	X	Y			
1	2	3	4	5	6	7	8
1758	-	-	640753.92	2429379.72	Метод спутниковых геодезических измерений (определений)	0.1	-
н1269У	-	-	640756.62	2429355.42	Метод спутниковых геодезических измерений (определений)	0.1	-
1781	-	-	640756.62	2429350.82	Метод спутниковых геодезических измерений (определений)	0.1	-
1780	-	-	640757.62	2429347.78	Метод спутниковых геодезических измерений (определений)	0.1	-
1827	-	-	640759.13	2429347.88	Метод спутниковых геодезических измерений (определений)	0.1	-
н1257У	-	-	640766.73	2429350.36	Метод спутниковых геодезических измерений (определений)	0.1	-

2. Сведения о частях границ уточняемого земельного участка с кадастровым номером 70:06:0101001:496 :

Обозначение части границ		Горизонтальное проложение (S), м	Описание прохождения части границ	Сведения о согласовании местоположения границ (согласовано/спорное)
от т.	до т.			
1	2	3	4	5
н1257У	н1299У	10.93	-	-
н1299У	н1300У	14.09	-	-
н1300У	1761	14.95	-	-
1761	1759	4.83	-	-
1759	н1253У	6.10	-	-
н1253У	1758	6.36	-	-
1758	н1269У	24.45	-	-
н1269У	1781	4.60	-	-
1781	1780	3.20	-	-
1780	1827	1.51	-	-
1827	н1257У	7.99	-	-

3. Сведения о характеристиках уточняемого земельного участка с кадастровым номером 70:06:0101001:496 :

№ п/п	Наименование характеристики земельного участка	Значение характеристики
1	2	3
1.	Адрес земельного участка	Российская Федерация, Томская область, район Каргасокский, село Каргасок, улица Садовая, дом 81
1.1.	Сведения о местоположении земельного участка (при отсутствии адреса) в структурированном в соответствии с федеральной информационной адресной системой виде	-
1.2.	Дополнительные сведения о местоположении земельного участка	-
2.	Площадь земельного участка ± величина погрешности определения (вычисления) площади (Р ± ΔР), м2	427 ± 7
3.	Формула, примененная для вычисления предельной погрешности определения площади земельного участка, с подставленными значениями и итоговые (вычисленные) значения (ΔР), м2	$\Delta P = 3.5 * M_t * \sqrt{P} = 3.5 * 0,1 * \sqrt{427} = 7$
4.	Площадь земельного участка согласно сведениям Единого государственного реестра недвижимости (Ркад), м2	405
5.	Оценка расхождения Р и Ркад (Р - Ркад), м2	22
6.	Предельные минимальный и максимальный размеры земельного участка (Рмин и Рмакс), м2	-
7.	Вид (виды) разрешенного использования	-
7.1.	Дополнительные сведения об использовании земельного участка	-
8.	Кадастровый или иной государственный учетный номер (инвентарный) здания, сооружения, объекта незавершенного строительства, расположенного на земельном участке	-
9.	Сведения о земельных участках (землях общего пользования, территории общего пользования), посредством которых обеспечивается доступ	-
10.	Иные сведения	-

4. Пояснения к сведениям об уточняемом земельном участке с кадастровым номером 70:06:0101001:496 :

1.	-
----	---

Сведения об уточняемых земельных участках

1. Сведения о характерных точках границы уточняемого земельного участка с кадастровым номером 70:06:0101001:520 :

Система координат МСК 70, зона 2

Зона № 2

Обозначение характерных точек границ	Координаты, м				Метод определения координат	Формулы, примененные для расчета средней квадратической погрешности определения координат характерных точек границ (Mt), с подставленными в такие формулы значениями и итоговые (вычисленные) значения Mt, м	Описание закрепления точки
	содержатся в Едином государственном реестре недвижимости		определены в результате выполнения комплексных кадастровых работ				
	X	Y	X	Y			
1	2	3	4	5	6	7	8
1768	-	-	640737.07	2429414.32	Метод спутниковых геодезических измерений (определений)	0.1	-
1767	-	-	640747.72	2429412.64	Метод спутниковых геодезических измерений (определений)	0.1	-
1766	-	-	640752.72	2429412.72	Метод спутниковых геодезических измерений (определений)	0.1	-
1765	-	-	640753.12	2429408.87	Метод спутниковых геодезических измерений (определений)	0.1	-
1763	-	-	640760.92	2429410.97	Метод спутниковых геодезических измерений (определений)	0.1	-
n1301У	-	-	640748.18	2429442.20	Метод спутниковых геодезических измерений (определений)	0.1	-

1. Сведения о характерных точках границы уточняемого земельного участка с кадастровым номером 70:06:0101001:520 :							
Система координат МСК 70, зона 2							Зона № 2
Обозначение характерных точек границ	Координаты, м				Метод определения координат	Формулы, примененные для расчета средней квадратической погрешности определения координат характерных точек границ (Mt), с подставленными в такие формулы значениями и итоговые (вычисленные) значения Mt, м	Описание закрепления точки
	содержатся в Едином государственном реестре недвижимости		определены в результате выполнения комплексных кадастровых работ				
	X	Y	X	Y			
1	2	3	4	5	6	7	8
н1302У	-	-	640749.63	2429442.95	Метод спутниковых геодезических измерений (определений)	0.1	-
н1303У	-	-	640746.03	2429451.50	Метод спутниковых геодезических измерений (определений)	0.1	-
н1304У	-	-	640740.73	2429449.50	Метод спутниковых геодезических измерений (определений)	0.1	-
1770	-	-	640725.72	2429419.57	Метод спутниковых геодезических измерений (определений)	0.1	-
1768	-	-	640737.07	2429414.32	Метод спутниковых геодезических измерений (определений)	0.1	-
2. Сведения о частях границ уточняемого земельного участка с кадастровым номером 70:06:0101001:520 :							
Обозначение части границ		Горизонтальное проложение (S), м	Описание прохождения части границ	Сведения о согласовании местоположения границ (согласовано/спорное)			
от т.	до т.						
1	2	3	4	5			
1768	1767	10.78	-	-			
1767	1766	5.00	-	-			

2. Сведения о частях границ уточняемого земельного участка с кадастровым номером 70:06:0101001:520 :				
Обозначение части границ		Горизонтальное проложение (S), м	Описание прохождения части границ	Сведения о согласовании местоположения границ (согласовано/спорное)
от т.	до т.			
1	2	3	4	5
1766	1765	3.87	-	-
1765	1763	8.08	-	-
1763	н1301У	33.73	-	-
н1301У	н1302У	1.63	-	-
н1302У	н1303У	9.28	-	-
н1303У	н1304У	5.66	-	-
н1304У	1770	33.48	-	-
1770	1768	12.51	-	-
3. Сведения о характеристиках уточняемого земельного участка с кадастровым номером 70:06:0101001:520 :				
№ п/п	Наименование характеристики земельного участка	Значение характеристики		
1	2	3		
1.	Адрес земельного участка	Российская Федерация, Томская область, район Каргасокский, село Каргасок, улица Тракторная, дом 8		
1.1.	Сведения о местоположении земельного участка (при отсутствии адреса) в структурированном в соответствии с федеральной информационной адресной системой виде	-		
1.2.	Дополнительные сведения о местоположении земельного участка	-		
2.	Площадь земельного участка ± величина погрешности определения (вычисления) площади ($P \pm \Delta P$), м ²	752 ± 10		
3.	Формула, примененная для вычисления предельной погрешности определения площади земельного участка, с подставленными значениями и итоговые (вычисленные) значения (ΔP), м ²	$\Delta P = 3.5 * M_t * \sqrt{P} = 3.5 * 0,1 * \sqrt{752} = 10$		
4.	Площадь земельного участка согласно сведениям Единого государственного реестра недвижимости (Р _{кад}), м ²	700		
5.	Оценка расхождения Р и Р _{кад} (Р - Р _{кад}), м ²	52		
6.	Предельные минимальный и максимальный размеры земельного участка (Р _{мин} и Р _{макс}), м ²	-		
7.	Вид (виды) разрешенного использования	-		
7.1.	Дополнительные сведения об использовании земельного участка	-		
8.	Кадастровый или иной государственный учетный номер (инвентарный) здания, сооружения, объекта незавершенного строительства, расположенного на земельном участке	70:06:0101001:1193		
9.	Сведения о земельных участках (землях общего пользования, территории общего пользования), посредством которых обеспечивается доступ	-		
10.	Иные сведения	-		
4. Пояснения к сведениям об уточняемом земельном участке с кадастровым номером 70:06:0101001:520 :				
1.	-			

Сведения об уточняемых земельных участках

1. Сведения о характерных точках границы уточняемого земельного участка с кадастровым номером 70:06:0101001:2536 :

Система координат МСК 70, зона 2

Зона № 2

Обозначение характерных точек границ	Координаты, м				Метод определения координат	Формулы, примененные для расчета средней квадратической погрешности определения координат характерных точек границ (Mt), с подставленными в такие формулы значениями и итоговые (вычисленные) значения Mt, м	Описание закрепления точки
	содержатся в Едином государственном реестре недвижимости		определены в результате выполнения комплексных кадастровых работ				
	X	Y	X	Y			
1	2	3	4	5	6	7	8
1860	-	-	640840.97	2429152.81	Метод спутниковых геодезических измерений (определений)	0.1	-
1859	-	-	640824.98	2429144.85	Метод спутниковых геодезических измерений (определений)	0.1	-
n1328У	-	-	640836.48	2429122.00	Метод спутниковых геодезических измерений (определений)	0.1	-
n1329У	-	-	640867.98	2429135.50	Метод спутниковых геодезических измерений (определений)	0.1	-
1861	-	-	640858.26	2429159.60	Метод спутниковых геодезических измерений (определений)	0.1	-
1860	-	-	640840.97	2429152.81	Метод спутниковых геодезических измерений (определений)	0.1	-

2. Сведения о частях границ уточняемого земельного участка с кадастровым номером 70:06:0101001:2536 :				
Обозначение части границ		Горизонтальное проложение (S), м	Описание прохождения части границ	Сведения о согласовании местоположения границ (согласовано/спорное)
от т.	до т.			
1	2	3	4	5
1860	1859	17.86	-	-
1859	н1328У	25.58	-	-
н1328У	н1329У	34.27	-	-
н1329У	1861	25.99	-	-
1861	1860	18.58	-	-
3. Сведения о характеристиках уточняемого земельного участка с кадастровым номером 70:06:0101001:2536 :				
№ п/п	Наименование характеристики земельного участка		Значение характеристики	
1	2		3	
1.	Адрес земельного участка		Российская Федерация, 636700, Томская область, район Каргасокский, село Каргасок, улица Садовая, дом 97	
1.1.	Сведения о местоположении земельного участка (при отсутствии адреса) в структурированном в соответствии с федеральной информационной адресной системой виде		-	
1.2.	Дополнительные сведения о местоположении земельного участка		-	
2.	Площадь земельного участка ± величина погрешности определения (вычисления) площади (Р ± ΔР), м ²		925 ± 11	
3.	Формула, примененная для вычисления предельной погрешности определения площади земельного участка, с подставленными значениями и итоговые (вычисленные) значения (ΔР), м ²		$\Delta P = 3.5 * M_t * \sqrt{P} = 3.5 * 0,1 * \sqrt{925} = 11$	
4.	Площадь земельного участка согласно сведениям Единого государственного реестра недвижимости (Ркад), м ²		900	
5.	Оценка расхождения Р и Ркад (Р - Ркад), м ²		25	
6.	Предельные минимальный и максимальный размеры земельного участка (Рмин и Рмакс), м ²		-	
7.	Вид (виды) разрешенного использования		-	
7.1.	Дополнительные сведения об использовании земельного участка		-	
8.	Кадастровый или иной государственный учетный номер (инвентарный) здания, сооружения, объекта незавершенного строительства, расположенного на земельном участке		70:06:0101001:1253	
9.	Сведения о земельных участках (землях общего пользования, территории общего пользования), посредством которых обеспечивается доступ		-	
10.	Иные сведения		-	
4. Пояснения к сведениям об уточняемом земельном участке с кадастровым номером 70:06:0101001:2536 :				
1.	-			

Сведения об уточняемых земельных участках

1. Сведения о характерных точках границы уточняемого земельного участка с кадастровым номером 70:06:0101001:351 :

Система координат МСК 70, зона 2

Зона № 2

Обозначение характерных точек границ	Координаты, м				Метод определения координат	Формулы, примененные для расчета средней квадратической погрешности определения координат характерных точек границ (Mt), с подставленными в такие формулы значениями и итоговые (вычисленные) значения Mt, м	Описание закрепления точки
	содержатся в Едином государственном реестре недвижимости		определены в результате выполнения комплексных кадастровых работ				
	X	Y	X	Y			
1	2	3	4	5	6	7	8
н1354У	-	-	640729.24	2429159.42	Метод спутниковых геодезических измерений (определений)	0.1	-
н1355У	-	-	640732.96	2429148.36	Метод спутниковых геодезических измерений (определений)	0.1	-
н1356У	-	-	640744.93	2429152.98	Метод спутниковых геодезических измерений (определений)	0.1	-
н1357У	-	-	640745.98	2429150.56	Метод спутниковых геодезических измерений (определений)	0.1	-
н1358У	-	-	640751.88	2429152.97	Метод спутниковых геодезических измерений (определений)	0.1	-
н1359У	-	-	640746.64	2429165.13	Метод спутниковых геодезических измерений (определений)	0.1	-

1. Сведения о характерных точках границы уточняемого земельного участка с кадастровым номером 70:06:0101001:351 :							
Система координат МСК 70, зона 2						Зона № 2	
Обозначение характерных точек границ	Координаты, м				Метод определения координат	Формулы, примененные для расчета средней квадратической погрешности определения координат характерных точек границ (Mt), с подставленными в такие формулы значениями и итоговые (вычисленные) значения Mt, м	Описание закрепления точки
	содержатся в Едином государственном реестре недвижимости		определены в результате выполнения комплексных кадастровых работ				
	X	Y	X	Y			
1	2	3	4	5	6	7	8
н1360У	-	-	640746.13	2429166.28	Метод спутниковых геодезических измерений (определений)	0.1	-
н1354У	-	-	640729.24	2429159.42	Метод спутниковых геодезических измерений (определений)	0.1	-
2. Сведения о частях границ уточняемого земельного участка с кадастровым номером 70:06:0101001:351 :							
Обозначение части границ		Горизонтальное проложение (S), м	Описание прохождения части границ	Сведения о согласовании местоположения границ (согласовано/спорное)			
от т.	до т.						
1	2	3	4	5			
н1354У	н1355У	11.67	-	-			
н1355У	н1356У	12.83	-	-			
н1356У	н1357У	2.64	-	-			
н1357У	н1358У	6.37	-	-			
н1358У	н1359У	13.24	-	-			
н1359У	н1360У	1.26	-	-			
н1360У	н1354У	18.23	-	-			
3. Сведения о характеристиках уточняемого земельного участка с кадастровым номером 70:06:0101001:351 :							
№ п/п	Наименование характеристики земельного участка		Значение характеристики				
1	2		3				
1.	Адрес земельного участка		Российская Федерация, Томская область, район Каргасокский, село Каргасок, улица Голецких, дом 78				
1.1.	Сведения о местоположении земельного участка (при отсутствии адреса) в структурированном в соответствии с федеральной информационной адресной системой виде		-				
1.2.	Дополнительные сведения о местоположении земельного участка		-				

3. Сведения о характеристиках уточняемого земельного участка с кадастровым номером 70:06:0101001:351 :

№ п/п	Наименование характеристики земельного участка	Значение характеристики
1	2	3
2.	Площадь земельного участка ± величина погрешности определения (вычисления) площади ($P \pm \Delta P$), м2	238 ± 5
3.	Формула, примененная для вычисления предельной погрешности определения площади земельного участка, с подставленными значениями и итоговые (вычисленные) значения (ΔP), м2	$\Delta P = 3.5 * M_t * \sqrt{P} = 3.5 * 0,1 * \sqrt{238} = 5$
4.	Площадь земельного участка согласно сведениям Единого государственного реестра недвижимости ($R_{\text{кад}}$), м2	237
5.	Оценка расхождения P и $R_{\text{кад}}$ ($P - R_{\text{кад}}$), м2	1
6.	Предельные минимальный и максимальный размеры земельного участка ($R_{\text{мин}}$ и $R_{\text{макс}}$), м2	- -
7.	Вид (виды) разрешенного использования	-
7.1.	Дополнительные сведения об использовании земельного участка	-
8.	Кадастровый или иной государственный учетный номер (инвентарный) здания, сооружения, объекта незавершенного строительства, расположенного на земельном участке	70:06:0101001:1077
9.	Сведения о земельных участках (землях общего пользования, территории общего пользования), посредством которых обеспечивается доступ	-
10.	Иные сведения	-

4. Пояснения к сведениям об уточняемом земельном участке с кадастровым номером 70:06:0101001:351 :

1.	-
----	---

Сведения об уточняемых земельных участках

1. Сведения о характерных точках границы уточняемого земельного участка с кадастровым номером 70:06:0101001:721 :

Система координат МСК 70, зона 2

Зона № 2

Обозначение характерных точек границ	Координаты, м				Метод определения координат	Формулы, примененные для расчета средней квадратической погрешности определения координат характерных точек границ (Mt), с подставленными в такие формулы значениями и итоговые (вычисленные) значения Mt, м	Описание закрепления точки
	содержатся в Едином государственном реестре недвижимости		определены в результате выполнения комплексных кадастровых работ				
	X	Y	X	Y			
1	2	3	4	5	6	7	8
1950	-	-	640936.94	2429112.19	Метод спутниковых геодезических измерений (определений)	0.1	-
1949	-	-	640928.54	2429128.79	Метод спутниковых геодезических измерений (определений)	0.1	-
n1385У	-	-	640898.94	2429113.99	Метод спутниковых геодезических измерений (определений)	0.1	-
n1386У	-	-	640905.75	2429097.30	Метод спутниковых геодезических измерений (определений)	0.1	-
1950	-	-	640936.94	2429112.19	Метод спутниковых геодезических измерений (определений)	0.1	-

2. Сведения о частях границ уточняемого земельного участка с кадастровым номером 70:06:0101001:721 :				
Обозначение части границ		Горизонтальное проложение (S), м	Описание прохождения части границ	Сведения о согласовании местоположения границ (согласовано/спорное)
от т.	до т.			
1	2	3	4	5
1950	1949	18.60	-	-
1949	н1385У	33.09	-	-
н1385У	н1386У	18.03	-	-
н1386У	1950	34.56	-	-
3. Сведения о характеристиках уточняемого земельного участка с кадастровым номером 70:06:0101001:721 :				
№ п/п	Наименование характеристики земельного участка	Значение характеристики		
1	2	3		
1.	Адрес земельного участка	Российская Федерация, Томская область, район Каргасокский, село Каргасок, улица Садовая, дом 90		
1.1.	Сведения о местоположении земельного участка (при отсутствии адреса) в структурированном в соответствии с федеральной информационной адресной системой виде	-		
1.2.	Дополнительные сведения о местоположении земельного участка	-		
2.	Площадь земельного участка ± величина погрешности определения (вычисления) площади (P ± ΔP), м2	619 ± 9		
3.	Формула, примененная для вычисления предельной погрешности определения площади земельного участка, с подставленными значениями и итоговые (вычисленные) значения (ΔP), м2	$\Delta P = 3.5 * M_t * \sqrt{P} = 3.5 * 0,1 * \sqrt{619} = 9$		
4.	Площадь земельного участка согласно сведениям Единого государственного реестра недвижимости (P _{кад}), м2	570		
5.	Оценка расхождения P и P _{кад} (P - P _{кад}), м2	49		
6.	Предельные минимальный и максимальный размеры земельного участка (P _{мин} и P _{макс}), м2	-		
7.	Вид (виды) разрешенного использования	-		
7.1.	Дополнительные сведения об использовании земельного участка	-		
8.	Кадастровый или иной государственный учетный номер (инвентарный) здания, сооружения, объекта незавершенного строительства, расположенного на земельном участке	70:06:0101001:1119		
9.	Сведения о земельных участках (землях общего пользования, территории общего пользования), посредством которых обеспечивается доступ	-		
10.	Иные сведения	-		
4. Пояснения к сведениям об уточняемом земельном участке с кадастровым номером 70:06:0101001:721 :				
1.	-			

Сведения об уточняемых земельных участках

1. Сведения о характерных точках границы уточняемого земельного участка с кадастровым номером 70:06:0101001:591 :

Система координат МСК 70, зона 2

Зона № 2

Обозначение характерных точек границ	Координаты, м				Метод определения координат	Формулы, примененные для расчета средней квадратической погрешности определения координат характерных точек границ (Mt), с подставленными в такие формулы значениями и итоговые (вычисленные) значения Mt, м	Описание закрепления точки
	содержатся в Едином государственном реестре недвижимости		определены в результате выполнения комплексных кадастровых работ				
	X	Y	X	Y			
1	2	3	4	5	6	7	8
1951	-	-	640953.04	2429165.54	Метод спутниковых геодезических измерений (определений)	0.1	-
n1403У	-	-	640939.99	2429198.09	Метод спутниковых геодезических измерений (определений)	0.1	-
n1404У	-	-	640929.59	2429193.99	Метод спутниковых геодезических измерений (определений)	0.1	-
1935	-	-	640907.34	2429182.79	Метод спутниковых геодезических измерений (определений)	0.1	-
1934	-	-	640912.29	2429170.59	Метод спутниковых геодезических измерений (определений)	0.1	-
1933	-	-	640915.69	2429162.79	Метод спутниковых геодезических измерений (определений)	0.1	-

1. Сведения о характерных точках границы уточняемого земельного участка с кадастровым номером 70:06:0101001:591 :							
Система координат МСК 70, зона 2						Зона № 2	
Обозначение характерных точек границ	Координаты, м				Метод определения координат	Формулы, примененные для расчета средней квадратической погрешности определения координат характерных точек границ (Mt), с подставленными в такие формулы значениями и итоговые (вычисленные) значения Mt, м	Описание закрепления точки
	содержатся в Едином государственном реестре недвижимости		определены в результате выполнения комплексных кадастровых работ				
	X	Y	X	Y			
1	2	3	4	5	6	7	8
1942	-	-	640921.29	2429151.34	Метод спутниковых геодезических измерений (определений)	0.1	-
1951	-	-	640953.04	2429165.54	Метод спутниковых геодезических измерений (определений)	0.1	-
2. Сведения о частях границ уточняемого земельного участка с кадастровым номером 70:06:0101001:591 :							
Обозначение части границ		Горизонтальное проложение (S), м	Описание прохождения части границ	Сведения о согласовании местоположения границ (согласовано/спорное)			
от т.	до т.						
1	2	3	4	5			
1951	н1403У	35.07	-	-			
н1403У	н1404У	11.18	-	-			
н1404У	1935	24.91	-	-			
1935	1934	13.17	-	-			
1934	1933	8.51	-	-			
1933	1942	12.75	-	-			
1942	1951	34.78	-	-			
3. Сведения о характеристиках уточняемого земельного участка с кадастровым номером 70:06:0101001:591 :							
№ п/п	Наименование характеристики земельного участка			Значение характеристики			
1	2			3			
1.	Адрес земельного участка			Российская Федерация, Томская область, район Каргасокский, село Каргасок, улица Учебная, дом 69			
1.1.	Сведения о местоположении земельного участка (при отсутствии адреса) в структурированном в соответствии с федеральной информационной адресной системой виде			-			
1.2.	Дополнительные сведения о местоположении земельного участка			-			

3. Сведения о характеристиках уточняемого земельного участка с кадастровым номером 70:06:0101001:591 :		
№ п/п	Наименование характеристики земельного участка	Значение характеристики
1	2	3
2.	Площадь земельного участка ± величина погрешности определения (вычисления) площади ($P \pm \Delta P$), м2	1252 ± 12
3.	Формула, примененная для вычисления предельной погрешности определения площади земельного участка, с подставленными значениями и итоговые (вычисленные) значения (ΔP), м2	$\Delta P = 3.5 * M_t * \sqrt{P} = 3.5 * 0,1 * \sqrt{1252} = 12$
4.	Площадь земельного участка согласно сведениям Единого государственного реестра недвижимости ($R_{\text{кад}}$), м2	1220
5.	Оценка расхождения P и $R_{\text{кад}}$ ($P - R_{\text{кад}}$), м2	32
6.	Предельные минимальный и максимальный размеры земельного участка ($R_{\text{мин}}$ и $R_{\text{макс}}$), м2	-
7.	Вид (виды) разрешенного использования	-
7.1.	Дополнительные сведения об использовании земельного участка	-
8.	Кадастровый или иной государственный учетный номер (инвентарный) здания, сооружения, объекта незавершенного строительства, расположенного на земельном участке	70:06:0101001:865
9.	Сведения о земельных участках (землях общего пользования, территории общего пользования), посредством которых обеспечивается доступ	-
10.	Иные сведения	-
4. Пояснения к сведениям об уточняемом земельном участке с кадастровым номером 70:06:0101001:591 :		
1.	-	

Сведения об уточняемых земельных участках

1. Сведения о характерных точках границы уточняемого земельного участка с кадастровым номером 70:06:0101001:580 :

Система координат МСК 70, зона 2

Зона № 2

Обозначение характерных точек границ	Координаты, м				Метод определения координат	Формулы, примененные для расчета средней квадратической погрешности определения координат характерных точек границ (Mt), с подставленными в такие формулы значениями и итоговые (вычисленные) значения Mt, м	Описание закрепления точки
	содержатся в Едином государственном реестре недвижимости		определены в результате выполнения комплексных кадастровых работ				
	X	Y	X	Y			
1	2	3	4	5	6	7	8
1966	-	-	640896.69	2429308.94	Метод спутниковых геодезических измерений (определений)	0.1	-
n1423У	-	-	640887.24	2429336.59	Метод спутниковых геодезических измерений (определений)	0.1	-
1912	-	-	640847.48	2429321.26	Метод спутниковых геодезических измерений (определений)	0.1	-
1908	-	-	640858.73	2429295.04	Метод спутниковых геодезических измерений (определений)	0.1	-
1969	-	-	640860.61	2429295.02	Метод спутниковых геодезических измерений (определений)	0.1	-
1968	-	-	640875.04	2429302.14	Метод спутниковых геодезических измерений (определений)	0.1	-

1. Сведения о характерных точках границы уточняемого земельного участка с кадастровым номером 70:06:0101001:580 :							
Система координат МСК 70, зона 2						Зона № 2	
Обозначение характерных точек границ	Координаты, м				Метод определения координат	Формулы, примененные для расчета средней квадратической погрешности определения координат характерных точек границ (Mt), с подставленными в такие формулы значениями и итоговые (вычисленные) значения Mt, м	Описание закрепления точки
	содержатся в Едином государственном реестре недвижимости		определены в результате выполнения комплексных кадастровых работ				
	X	Y	X	Y			
1	2	3	4	5	6	7	8
1967	-	-	640875.54	2429301.17	Метод спутниковых геодезических измерений (определений)	0.1	-
1966	-	-	640896.69	2429308.94	Метод спутниковых геодезических измерений (определений)	0.1	-
2. Сведения о частях границ уточняемого земельного участка с кадастровым номером 70:06:0101001:580 :							
Обозначение части границ		Горизонтальное проложение (S), м	Описание прохождения части границ	Сведения о согласовании местоположения границ (согласовано/спорное)			
от т.	до т.						
1	2	3	4	5			
1966	н1423У	29.22	-	-			
н1423У	1912	42.61	-	-			
1912	1908	28.53	-	-			
1908	1969	1.88	-	-			
1969	1968	16.09	-	-			
1968	1967	1.09	-	-			
1967	1966	22.53	-	-			
3. Сведения о характеристиках уточняемого земельного участка с кадастровым номером 70:06:0101001:580 :							
№ п/п	Наименование характеристики земельного участка			Значение характеристики			
1	2			3			
1.	Адрес земельного участка			Российская Федерация, Томская область, район Каргасокский, село Каргасок, улица Учебная, дом 59			
1.1.	Сведения о местоположении земельного участка (при отсутствии адреса) в структурированном в соответствии с федеральной информационной адресной системой виде			-			
1.2.	Дополнительные сведения о местоположении земельного участка			-			

3. Сведения о характеристиках уточняемого земельного участка с кадастровым номером 70:06:0101001:580 :

№ п/п	Наименование характеристики земельного участка	Значение характеристики
1	2	3
2.	Площадь земельного участка ± величина погрешности определения (вычисления) площади ($P \pm \Delta P$), м ²	1196 ± 12
3.	Формула, примененная для вычисления предельной погрешности определения площади земельного участка, с подставленными значениями и итоговые (вычисленные) значения (ΔP), м ²	$\Delta P = 3.5 * M_t * \sqrt{P} = 3.5 * 0,1 * \sqrt{1196} = 12$
4.	Площадь земельного участка согласно сведениям Единого государственного реестра недвижимости ($R_{кад}$), м ²	1190
5.	Оценка расхождения P и $R_{кад}$ ($P - R_{кад}$), м ²	6
6.	Предельные минимальный и максимальный размеры земельного участка ($R_{мин}$ и $R_{макс}$), м ²	- -
7.	Вид (виды) разрешенного использования	-
7.1.	Дополнительные сведения об использовании земельного участка	-
8.	Кадастровый или иной государственный учетный номер (инвентарный) здания, сооружения, объекта незавершенного строительства, расположенного на земельном участке	70:06:0101001:2306
9.	Сведения о земельных участках (землях общего пользования, территории общего пользования), посредством которых обеспечивается доступ	-
10.	Иные сведения	-

4. Пояснения к сведениям об уточняемом земельном участке с кадастровым номером 70:06:0101001:580 :

1.	-
----	---

Сведения об уточняемых земельных участках

1. Сведения о характерных точках границы уточняемого земельного участка с кадастровым номером 70:06:0101001:587 :

Система координат МСК 70, зона 2

Зона № 2

Обозначение характерных точек границ	Координаты, м				Метод определения координат	Формулы, примененные для расчета средней квадратической погрешности определения координат характерных точек границ (Mt), с подставленными в такие формулы значениями и итоговые (вычисленные) значения Mt, м	Описание закрепления точки
	содержатся в Едином государственном реестре недвижимости		определены в результате выполнения комплексных кадастровых работ				
	X	Y	X	Y			
1	2	3	4	5	6	7	8
2052	-	-	640927.68	2429272.95	Метод спутниковых геодезических измерений (определений)	0.1	-
1987	-	-	640961.55	2429289.72	Метод спутниковых геодезических измерений (определений)	0.1	-
1979	-	-	640952.84	2429309.89	Метод спутниковых геодезических измерений (определений)	0.1	-
n1438У	-	-	640918.04	2429294.59	Метод спутниковых геодезических измерений (определений)	0.1	-
2052	-	-	640927.68	2429272.95	Метод спутниковых геодезических измерений (определений)	0.1	-

2. Сведения о частях границ уточняемого земельного участка с кадастровым номером 70:06:0101001:587 :				
Обозначение части границ		Горизонтальное проложение (S), м	Описание прохождения части границ	Сведения о согласовании местоположения границ (согласовано/спорное)
от т.	до т.			
1	2	3	4	5
2052	1987	37.79	-	-
1987	1979	21.97	-	-
1979	н1438У	38.01	-	-
н1438У	2052	23.69	-	-
3. Сведения о характеристиках уточняемого земельного участка с кадастровым номером 70:06:0101001:587 :				
№ п/п	Наименование характеристики земельного участка		Значение характеристики	
1	2		3	
1.	Адрес земельного участка		Российская Федерация, Томская область, район Каргасокский, село Каргасок, улица Учебная, дом 66	
1.1.	Сведения о местоположении земельного участка (при отсутствии адреса) в структурированном в соответствии с федеральной информационной адресной системой виде		-	
1.2.	Дополнительные сведения о местоположении земельного участка		-	
2.	Площадь земельного участка ± величина погрешности определения (вычисления) площади ($P \pm \Delta P$), м ²		865 ± 10	
3.	Формула, примененная для вычисления предельной погрешности определения площади земельного участка, с подставленными значениями и итоговые (вычисленные) значения (ΔP), м ²		$\Delta P = 3.5 * M_t * \sqrt{P} = 3.5 * 0,1 * \sqrt{865} = 10$	
4.	Площадь земельного участка согласно сведениям Единого государственного реестра недвижимости (Р _{кад}), м ²		860	
5.	Оценка расхождения Р и Р _{кад} (Р - Р _{кад}), м ²		5	
6.	Предельные минимальный и максимальный размеры земельного участка (Р _{мин} и Р _{макс}), м ²		-	
7.	Вид (виды) разрешенного использования		-	
7.1.	Дополнительные сведения об использовании земельного участка		-	
8.	Кадастровый или иной государственный учетный номер (инвентарный) здания, сооружения, объекта незавершенного строительства, расположенного на земельном участке		70:06:0101001:918	
9.	Сведения о земельных участках (землях общего пользования, территории общего пользования), посредством которых обеспечивается доступ		-	
10.	Иные сведения		-	
4. Пояснения к сведениям об уточняемом земельном участке с кадастровым номером 70:06:0101001:587 :				
1.	-			

Сведения об уточняемых земельных участках

1. Сведения о характерных точках границы уточняемого земельного участка с кадастровым номером 70:06:0101001:780 :

Система координат МСК 70, зона 2

Зона № 2

Обозначение характерных точек границ	Координаты, м				Метод определения координат	Формулы, примененные для расчета средней квадратической погрешности определения координат характерных точек границ (Mt), с подставленными в такие формулы значениями и итоговые (вычисленные) значения Mt, м	Описание закрепления точки
	содержатся в Едином государственном реестре недвижимости		определены в результате выполнения комплексных кадастровых работ				
	X	Y	X	Y			
1	2	3	4	5	6	7	8
n1447У	-	-	640944.41	2429236.95	Метод спутниковых геодезических измерений (определений)	0.1	-
n1448У	-	-	640952.33	2429218.96	Метод спутниковых геодезических измерений (определений)	0.1	-
1992	-	-	640983.69	2429233.05	Метод спутниковых геодезических измерений (определений)	0.1	-
n1430У	-	-	640981.42	2429238.39	Метод спутниковых геодезических измерений (определений)	0.1	-
n1449У	-	-	640977.22	2429249.89	Метод спутниковых геодезических измерений (определений)	0.1	-
n1447У	-	-	640944.41	2429236.95	Метод спутниковых геодезических измерений (определений)	0.1	-

2. Сведения о частях границ уточняемого земельного участка с кадастровым номером 70:06:0101001:780 :				
Обозначение части границ		Горизонтальное проложение (S), м	Описание прохождения части границ	Сведения о согласовании местоположения границ (согласовано/спорное)
от т.	до т.			
1	2	3	4	5
н1447У	н1448У	19.66	-	-
н1448У	1992	34.38	-	-
1992	н1430У	5.80	-	-
н1430У	н1449У	12.24	-	-
н1449У	н1447У	35.27	-	-
3. Сведения о характеристиках уточняемого земельного участка с кадастровым номером 70:06:0101001:780 :				
№ п/п	Наименование характеристики земельного участка	Значение характеристики		
1	2	3		
1.	Адрес земельного участка	Российская Федерация, Томская область, район Каргасокский, село Каргасок, улица Учебная, дом 70		
1.1.	Сведения о местоположении земельного участка (при отсутствии адреса) в структурированном в соответствии с федеральной информационной адресной системой виде	-		
1.2.	Дополнительные сведения о местоположении земельного участка	-		
2.	Площадь земельного участка ± величина погрешности определения (вычисления) площади (P ± ΔP), м ²	654 ± 9		
3.	Формула, примененная для вычисления предельной погрешности определения площади земельного участка, с подставленными значениями и итоговые (вычисленные) значения (ΔP), м ²	$\Delta P = 3.5 * M_t * \sqrt{P} = 3.5 * 0,1 * \sqrt{654} = 9$		
4.	Площадь земельного участка согласно сведениям Единого государственного реестра недвижимости (P _{кад}), м ²	600		
5.	Оценка расхождения P и P _{кад} (P - P _{кад}), м ²	54		
6.	Предельные минимальный и максимальный размеры земельного участка (P _{мин} и P _{макс}), м ²	-		
7.	Вид (виды) разрешенного использования	-		
7.1.	Дополнительные сведения об использовании земельного участка	-		
8.	Кадастровый или иной государственный учетный номер (инвентарный) здания, сооружения, объекта незавершенного строительства, расположенного на земельном участке	70:06:0101001:2620		
9.	Сведения о земельных участках (землях общего пользования, территории общего пользования), посредством которых обеспечивается доступ	-		
10.	Иные сведения	-		
4. Пояснения к сведениям об уточняемом земельном участке с кадастровым номером 70:06:0101001:780 :				
1.	-			

Сведения об уточняемых земельных участках

1. Сведения о характерных точках границы уточняемого земельного участка с кадастровым номером 70:06:0101001:595 :

Система координат МСК 70, зона 2

Зона № 2

Обозначение характерных точек границ	Координаты, м				Метод определения координат	Формулы, примененные для расчета средней квадратической погрешности определения координат характерных точек границ (Mt), с подставленными в такие формулы значениями и итоговые (вычисленные) значения Mt, м	Описание закрепления точки
	содержатся в Едином государственном реестре недвижимости		определены в результате выполнения комплексных кадастровых работ				
	X	Y	X	Y			
1	2	3	4	5	6	7	8
н1448У	-	-	640952.33	2429218.96	Метод спутниковых геодезических измерений (определений)	0.1	-
н1454У	-	-	640948.89	2429217.84	Метод спутниковых геодезических измерений (определений)	0.1	-
2037	-	-	640962.19	2429187.24	Метод спутниковых геодезических измерений (определений)	0.1	-
2047	-	-	640985.39	2429196.74	Метод спутниковых геодезических измерений (определений)	0.1	-
2022	-	-	641001.79	2429205.53	Метод спутниковых геодезических измерений (определений)	0.1	-
2006	-	-	640993.00	2429222.87	Метод спутниковых геодезических измерений (определений)	0.1	-

1. Сведения о характерных точках границы уточняемого земельного участка с кадастровым номером 70:06:0101001:595 :							
Система координат МСК 70, зона 2						Зона № 2	
Обозначение характерных точек границ	Координаты, м				Метод определения координат	Формулы, примененные для расчета средней квадратической погрешности определения координат характерных точек границ (Mt), с подставленными в такие формулы значениями и итоговые (вычисленные) значения Mt, м	Описание закрепления точки
	содержатся в Едином государственном реестре недвижимости		определены в результате выполнения комплексных кадастровых работ				
	X	Y	X	Y			
1	2	3	4	5	6	7	8
1993	-	-	640987.19	2429234.34	Метод спутниковых геодезических измерений (определений)	0.1	-
1992	-	-	640983.69	2429233.05	Метод спутниковых геодезических измерений (определений)	0.1	-
н1448У	-	-	640952.33	2429218.96	Метод спутниковых геодезических измерений (определений)	0.1	-
2. Сведения о частях границ уточняемого земельного участка с кадастровым номером 70:06:0101001:595 :							
Обозначение части границ		Горизонтальное проложение (S), м	Описание прохождения части границ	Сведения о согласовании местоположения границ (согласовано/спорное)			
от т.	до т.						
1	2	3	4	5			
н1448У	н1454У	3.62	-	-			
н1454У	2037	33.37	-	-			
2037	2047	25.07	-	-			
2047	2022	18.61	-	-			
2022	2006	19.44	-	-			
2006	1993	12.86	-	-			
1993	1992	3.73	-	-			
1992	н1448У	34.38	-	-			

3. Сведения о характеристиках уточняемого земельного участка с кадастровым номером 70:06:0101001:595 :		
№ п/п	Наименование характеристики земельного участка	Значение характеристики
1	2	3
1.	Адрес земельного участка	Российская Федерация, Томская область, район Каргасокский, село Каргасок, улица Учебная, дом 72
1.1.	Сведения о местоположении земельного участка (при отсутствии адреса) в структурированном в соответствии с федеральной информационной адресной системой виде	-
1.2.	Дополнительные сведения о местоположении земельного участка	-
2.	Площадь земельного участка \pm величина погрешности определения (вычисления) площади ($P \pm \Delta P$), м2	1421 \pm 13
3.	Формула, примененная для вычисления предельной погрешности определения площади земельного участка, с подставленными значениями и итоговые (вычисленные) значения (ΔP), м2	$\Delta P = 3.5 * M_t * \sqrt{P} = 3.5 * 0,1 * \sqrt{1421} = 13$
4.	Площадь земельного участка согласно сведениям Единого государственного реестра недвижимости ($P_{\text{кад}}$), м2	1349
5.	Оценка расхождения P и $P_{\text{кад}}$ ($P - P_{\text{кад}}$), м2	72
6.	Предельные минимальный и максимальный размеры земельного участка ($P_{\text{мин}}$ и $P_{\text{макс}}$), м2	- -
7.	Вид (виды) разрешенного использования	-
7.1.	Дополнительные сведения об использовании земельного участка	-
8.	Кадастровый или иной государственный учетный номер (инвентарный) здания, сооружения, объекта незавершенного строительства, расположенного на земельном участке	70:06:0101001:919
9.	Сведения о земельных участках (землях общего пользования, территории общего пользования), посредством которых обеспечивается доступ	-
10.	Иные сведения	-
4. Пояснения к сведениям об уточняемом земельном участке с кадастровым номером 70:06:0101001:595 :		
1.	-	

Сведения об уточняемых земельных участках

1. Сведения о характерных точках границы уточняемого земельного участка с кадастровым номером 70:06:0101001:600 :

Система координат МСК 70, зона 2

Зона № 2

Обозначение характерных точек границ	Координаты, м				Метод опреде ления коор динат	Формулы, примененные для расчета средней квадратической погрешности определения координат характерных точек границ (Mt), с подставленными в такие формулы значениями и итоговые (вычисленные) значения Mt, м	Описание закрепле ния точки
	содержатся в Едином государственном реестре недвижимости		определены в результате выполнения комплексных кадастровых работ				
	X	Y	X	Y			
1	2	3	4	5	6	7	8
2041	-	-	640970.49	2429175.64	Метод спутник овых геодези ческих измерен ий (опреде лений)	0.1	-
n1460У	-	-	640976.61	2429162.10	Метод спутник овых геодези ческих измерен ий (опреде лений)	0.1	-
n1461У	-	-	640994.99	2429171.09	Метод спутник овых геодези ческих измерен ий (опреде лений)	0.1	-
n1462У	-	-	641004.59	2429176.69	Метод спутник овых геодези ческих измерен ий (опреде лений)	0.1	-
n1463У	-	-	641006.64	2429176.69	Метод спутник овых геодези ческих измерен ий (опреде лений)	0.1	-
n1464У	-	-	641013.80	2429180.23	Метод спутник овых геодези ческих измерен ий (опреде лений)	0.1	-

1. Сведения о характерных точках границы уточняемого земельного участка с кадастровым номером 70:06:0101001:600 :							
Система координат МСК 70, зона 2							Зона № 2
Обозначение характерных точек границ	Координаты, м				Метод определения координат	Формулы, примененные для расчета средней квадратической погрешности определения координат характерных точек границ (Mt), с подставленными в такие формулы значениями и итоговые (вычисленные) значения Mt, м	Описание закрепления точки
	содержатся в Едином государственном реестре недвижимости		определены в результате выполнения комплексных кадастровых работ				
	X	Y	X	Y			
1	2	3	4	5	6	7	8
н1433У	-	-	641007.45	2429193.39	Метод спутниковых геодезических измерений (определений)	0.1	-
2043	-	-	640996.89	2429187.44	Метод спутниковых геодезических измерений (определений)	0.1	-
2042	-	-	640984.89	2429181.44	Метод спутниковых геодезических измерений (определений)	0.1	-
н1456У	-	-	640980.81	2429179.80	Метод спутниковых геодезических измерений (определений)	0.1	-
2041	-	-	640970.49	2429175.64	Метод спутниковых геодезических измерений (определений)	0.1	-
2. Сведения о частях границ уточняемого земельного участка с кадастровым номером 70:06:0101001:600 :							
Обозначение части границ		Горизонтальное проложение (S), м	Описание прохождения части границ	Сведения о согласовании местоположения границ (согласовано/спорное)			
от т.	до т.						
1	2	3	4	5			
2041	н1460У	14.86	-	-			
н1460У	н1461У	20.46	-	-			

2. Сведения о частях границ уточняемого земельного участка с кадастровым номером 70:06:0101001:600 :

Обозначение части границ		Горизонтальное проложение (S), м	Описание прохождения части границ	Сведения о согласовании местоположения границ (согласовано/спорное)
от т.	до т.			
1	2	3	4	5
н1461У	н1462У	11.11	-	-
н1462У	н1463У	2.05	-	-
н1463У	н1464У	7.99	-	-
н1464У	н1433У	14.61	-	-
н1433У	2043	12.12	-	-
2043	2042	13.42	-	-
2042	н1456У	4.40	-	-
н1456У	2041	11.13	-	-

3. Сведения о характеристиках уточняемого земельного участка с кадастровым номером 70:06:0101001:600 :

№ п/п	Наименование характеристики земельного участка	Значение характеристики
1	2	3
1.	Адрес земельного участка	Российская Федерация, Томская область, район Каргасокский, село Каргасок, улица Учебная, дом 74
1.1.	Сведения о местоположении земельного участка (при отсутствии адреса) в структурированном в соответствии с федеральной информационной адресной системой виде	-
1.2.	Дополнительные сведения о местоположении земельного участка	-
2.	Площадь земельного участка \pm величина погрешности определения (вычисления) площади ($P \pm \Delta P$), м ²	576 \pm 8
3.	Формула, примененная для вычисления предельной погрешности определения площади земельного участка, с подставленными значениями и итоговые (вычисленные) значения (ΔP), м ²	$\Delta P = 3.5 * M_t * \sqrt{P} = 3.5 * 0,1 * \sqrt{576} = 8$
4.	Площадь земельного участка согласно сведениям Единого государственного реестра недвижимости (Ркад), м ²	524
5.	Оценка расхождения Р и Ркад (Р - Ркад), м ²	52
6.	Предельные минимальный и максимальный размеры земельного участка (Рмин и Рмакс), м ²	- -
7.	Вид (виды) разрешенного использования	-
7.1.	Дополнительные сведения об использовании земельного участка	-
8.	Кадастровый или иной государственный учетный номер (инвентарный) здания, сооружения, объекта незавершенного строительства, расположенного на земельном участке	70:06:0101001:837
9.	Сведения о земельных участках (землях общего пользования, территории общего пользования), посредством которых обеспечивается доступ	-
10.	Иные сведения	-

4. Пояснения к сведениям об уточняемом земельном участке с кадастровым номером 70:06:0101001:600 :

1.	-
----	---

Сведения об уточняемых земельных участках

1. Сведения о характерных точках границы уточняемого земельного участка с кадастровым номером 70:06:0101001:601 :

Система координат МСК 70, зона 2

Зона № 2

Обозначение характерных точек границ	Координаты, м				Метод опреде ления коор динат	Формулы, примененные для расчета средней квадратической погрешности определения координат характерных точек границ (Mt), с подставленными в такие формулы значениями и итоговые (вычисленные) значения Mt, м	Описание закрепле ния точки
	содержатся в Едином государственном реестре недвижимости		определены в результате выполнения комплексных кадастровых работ				
	X	Y	X	Y			
1	2	3	4	5	6	7	8
н1460У	-	-	640976.61	2429162.10	Метод спутник овых геодези ческих измерен ий (опреде лений)	0.1	-
н1465У	-	-	640973.89	2429160.69	Метод спутник овых геодези ческих измерен ий (опреде лений)	0.1	-
н1466У	-	-	640985.44	2429136.64	Метод спутник овых геодези ческих измерен ий (опреде лений)	0.1	-
н1467У	-	-	641027.74	2429157.84	Метод спутник овых геодези ческих измерен ий (опреде лений)	0.1	-
2034	-	-	641025.29	2429161.89	Метод спутник овых геодези ческих измерен ий (опреде лений)	0.1	-
2023	-	-	641015.34	2429181.04	Метод спутник овых геодези ческих измерен ий (опреде лений)	0.1	-

1. Сведения о характерных точках границы уточняемого земельного участка с кадастровым номером 70:06:0101001:601 :							
Система координат МСК 70, зона 2						Зона № 2	
Обозначение характерных точек границ	Координаты, м				Метод определения координат	Формулы, примененные для расчета средней квадратической погрешности определения координат характерных точек границ (Mt), с подставленными в такие формулы значениями и итоговые (вычисленные) значения Mt, м	Описание закрепления точки
	содержатся в Едином государственном реестре недвижимости		определены в результате выполнения комплексных кадастровых работ				
	X	Y	X	Y			
1	2	3	4	5	6	7	8
н1464У	-	-	641013.80	2429180.23	Метод спутниковых геодезических измерений (определений)	0.1	-
н1463У	-	-	641006.64	2429176.69	Метод спутниковых геодезических измерений (определений)	0.1	-
н1462У	-	-	641004.59	2429176.69	Метод спутниковых геодезических измерений (определений)	0.1	-
н1461У	-	-	640994.99	2429171.09	Метод спутниковых геодезических измерений (определений)	0.1	-
н1460У	-	-	640976.61	2429162.10	Метод спутниковых геодезических измерений (определений)	0.1	-
2. Сведения о частях границ уточняемого земельного участка с кадастровым номером 70:06:0101001:601 :							
Обозначение части границ		Горизонтальное проложение (S), м	Описание прохождения части границ	Сведения о согласовании местоположения границ (согласовано/спорное)			
от т.	до т.						
1	2	3	4	5			
н1460У	н1465У	3.06	-	-			
н1465У	н1466У	26.68	-	-			

2. Сведения о частях границ уточняемого земельного участка с кадастровым номером 70:06:0101001:601 :				
Обозначение части границ		Горизонтальное проложение (S), м	Описание прохождения части границ	Сведения о согласовании местоположения границ (согласовано/спорное)
от т.	до т.			
1	2	3	4	5
н1466У	н1467У	47.32	-	-
н1467У	2034	4.73	-	-
2034	2023	21.58	-	-
2023	н1464У	1.74	-	-
н1464У	н1463У	7.99	-	-
н1463У	н1462У	2.05	-	-
н1462У	н1461У	11.11	-	-
н1461У	н1460У	20.46	-	-
3. Сведения о характеристиках уточняемого земельного участка с кадастровым номером 70:06:0101001:601 :				
№ п/п	Наименование характеристики земельного участка	Значение характеристики		
1	2	3		
1.	Адрес земельного участка	Российская Федерация, Томская область, район Каргасокский, село Каргасок, улица Учебная, дом 76		
1.1.	Сведения о местоположении земельного участка (при отсутствии адреса) в структурированном в соответствии с федеральной информационной адресной системой виде	-		
1.2.	Дополнительные сведения о местоположении земельного участка	-		
2.	Площадь земельного участка ± величина погрешности определения (вычисления) площади (P ± ΔP), м2	1241 ± 12		
3.	Формула, примененная для вычисления предельной погрешности определения площади земельного участка, с подставленными значениями и итоговые (вычисленные) значения (ΔP), м2	$\Delta P = 3.5 * M_t * \sqrt{P} = 3.5 * 0,1 * \sqrt{1241} = 12$		
4.	Площадь земельного участка согласно сведениям Единого государственного реестра недвижимости (P _{кад}), м2	1222		
5.	Оценка расхождения P и P _{кад} (P - P _{кад}), м2	19		
6.	Предельные минимальный и максимальный размеры земельного участка (P _{мин} и P _{макс}), м2	-		
7.	Вид (виды) разрешенного использования	-		
7.1.	Дополнительные сведения об использовании земельного участка	-		
8.	Кадастровый или иной государственный учетный номер (инвентарный) здания, сооружения, объекта незавершенного строительства, расположенного на земельном участке	70:06:0101001:1016		
9.	Сведения о земельных участках (землях общего пользования, территории общего пользования), посредством которых обеспечивается доступ	-		
10.	Иные сведения	-		
4. Пояснения к сведениям об уточняемом земельном участке с кадастровым номером 70:06:0101001:601 :				
1.	-			

Сведения об уточняемых земельных участках

1. Сведения о характерных точках границы уточняемого земельного участка с кадастровым номером 70:06:0101001:2232 :

Система координат МСК 70, зона 2

Зона № 2

Обозначение характерных точек границ	Координаты, м				Метод опреде ления коор динат	Формулы, примененные для расчета средней квадратической погрешности определения координат характерных точек границ (Mt), с подставленными в такие формулы значениями и итоговые (вычисленные) значения Mt, м	Описание закрепле ния точки
	содержатся в Едином государственном реестре недвижимости		определены в результате выполнения комплексных кадастровых работ				
	X	Y	X	Y			
1	2	3	4	5	6	7	8
1986	-	-	641005.59	2429308.18	Метод спутник овых геодези ческих измерен ий (опреде лений)	0.1	-
n1496У	-	-	641010.49	2429310.49	Метод спутник овых геодези ческих измерен ий (опреде лений)	0.1	-
n1497У	-	-	641004.03	2429325.59	Метод спутник овых геодези ческих измерен ий (опреде лений)	0.1	-
n1498У	-	-	641002.00	2429324.58	Метод спутник овых геодези ческих измерен ий (опреде лений)	0.1	-
n1499У	-	-	641000.93	2429326.77	Метод спутник овых геодези ческих измерен ий (опреде лений)	0.1	-
n1500У	-	-	641003.33	2429327.81	Метод спутник овых геодези ческих измерен ий (опреде лений)	0.1	-

1. Сведения о характерных точках границы уточняемого земельного участка с кадастровым номером 70:06:0101001:2232 :							
Система координат МСК 70, зона 2							Зона № 2
Обозначение характерных точек границ	Координаты, м				Метод определения координат	Формулы, примененные для расчета средней квадратической погрешности определения координат характерных точек границ (Mt), с подставленными в такие формулы значениями и итоговые (вычисленные) значения Mt, м	Описание закрепления точки
	содержатся в Едином государственном реестре недвижимости		определены в результате выполнения комплексных кадастровых работ				
	X	Y	X	Y			
1	2	3	4	5	6	7	8
n1501У	-	-	641000.29	2429334.79	Метод спутниковых геодезических измерений (определений)	0.1	-
1972	-	-	640995.95	2429332.43	Метод спутниковых геодезических измерений (определений)	0.1	-
1982	-	-	640971.28	2429319.01	Метод спутниковых геодезических измерений (определений)	0.1	-
1980	-	-	640954.24	2429306.65	Метод спутниковых геодезических измерений (определений)	0.1	-
1987	-	-	640959.26	2429295.15	Метод спутниковых геодезических измерений (определений)	0.1	-
1987	-	-	640961.55	2429289.72	Метод спутниковых геодезических измерений (определений)	0.1	-

1. Сведения о характерных точках границы уточняемого земельного участка с кадастровым номером 70:06:0101001:2232 :							
Система координат МСК 70, зона 2						Зона № 2	
Обозначение характерных точек границ	Координаты, м				Метод определения координат	Формулы, примененные для расчета средней квадратической погрешности определения координат характерных точек границ (Mt), с подставленными в такие формулы значениями и итоговые (вычисленные) значения Mt, м	Описание закрепления точки
	содержатся в Едином государственном реестре недвижимости		определены в результате выполнения комплексных кадастровых работ				
	X	Y	X	Y			
1	2	3	4	5	6	7	8
н1428У	-	-	640962.47	2429287.55	Метод спутниковых геодезических измерений (определений)	0.1	-
1987	-	-	640969.09	2429290.39	Метод спутниковых геодезических измерений (определений)	0.1	-
1986	-	-	641005.59	2429308.18	Метод спутниковых геодезических измерений (определений)	0.1	-
2. Сведения о частях границ уточняемого земельного участка с кадастровым номером 70:06:0101001:2232 :							
Обозначение части границ		Горизонтальное проложение (S), м	Описание прохождения части границ	Сведения о согласовании местоположения границ (согласовано/спорное)			
от т.	до т.						
1	2	3	4	5			
1986	н1496У	5.42	-	-			
н1496У	н1497У	16.42	-	-			
н1497У	н1498У	2.27	-	-			
н1498У	н1499У	2.44	-	-			
н1499У	н1500У	2.62	-	-			
н1500У	н1501У	7.61	-	-			
н1501У	1972	4.94	-	-			
1972	1982	28.08	-	-			
1982	1980	21.05	-	-			
1980	1987	12.55	-	-			
1987	1987	5.89	-	-			
1987	н1428У	2.36	-	-			
н1428У	1987	7.20	-	-			

2. Сведения о частях границ уточняемого земельного участка с кадастровым номером 70:06:0101001:2232 :				
Обозначение части границ		Горизонтальное проложение (S), м	Описание прохождения части границ	Сведения о согласовании местоположения границ (согласовано/спорное)
от т.	до т.			
1	2	3	4	5
1987	1986	40.60	-	-
3. Сведения о характеристиках уточняемого земельного участка с кадастровым номером 70:06:0101001:2232 :				
№ п/п	Наименование характеристики земельного участка		Значение характеристики	
1	2		3	
1.	Адрес земельного участка		Российская Федерация, Томская область, район Каргасокский, село Каргасок, улица Октябрьская, дом 75	
1.1.	Сведения о местоположении земельного участка (при отсутствии адреса) в структурированном в соответствии с федеральной информационной адресной системой виде		-	
1.2.	Дополнительные сведения о местоположении земельного участка		-	
2.	Площадь земельного участка ± величина погрешности определения (вычисления) площади (P ± ΔP), м2		1300 ± 13	
3.	Формула, примененная для вычисления предельной погрешности определения площади земельного участка, с подставленными значениями и итоговые (вычисленные) значения (ΔP), м2		$\Delta P = 3.5 * M_t * \sqrt{P} = 3.5 * 0,1 * \sqrt{1300} = 13$	
4.	Площадь земельного участка согласно сведениям Единого государственного реестра недвижимости (Pкад), м2		1280	
5.	Оценка расхождения P и Pкад (P - Pкад), м2		20	
6.	Предельные минимальный и максимальный размеры земельного участка (Pмин и Pмакс), м2		-	
7.	Вид (виды) разрешенного использования		-	
7.1.	Дополнительные сведения об использовании земельного участка		-	
8.	Кадастровый или иной государственный учетный номер (инвентарный) здания, сооружения, объекта незавершенного строительства, расположенного на земельном участке		-	
9.	Сведения о земельных участках (землях общего пользования, территории общего пользования), посредством которых обеспечивается доступ		-	
10.	Иные сведения		-	
4. Пояснения к сведениям об уточняемом земельном участке с кадастровым номером 70:06:0101001:2232 :				
1.	-			

Сведения об уточняемых земельных участках

1. Сведения о характерных точках границы уточняемого земельного участка с кадастровым номером 70:06:0101001:362 :

Система координат МСК 70, зона 2

Зона № 2

Обозначение характерных точек границ	Координаты, м				Метод определения координат	Формулы, примененные для расчета средней квадратической погрешности определения координат характерных точек границ (Mt), с подставленными в такие формулы значениями и итоговые (вычисленные) значения Mt, м	Описание закрепления точки
	содержатся в Едином государственном реестре недвижимости		определены в результате выполнения комплексных кадастровых работ				
	X	Y	X	Y			
1	2	3	4	5	6	7	8
2073	-	-	640835.51	2428917.39	Метод спутниковых геодезических измерений (определений)	0.1	-
n1541Y	-	-	640844.06	2428900.64	Метод спутниковых геодезических измерений (определений)	0.1	-
n1542Y	-	-	640864.66	2428914.14	Метод спутниковых геодезических измерений (определений)	0.1	-
n1543Y	-	-	640890.46	2428927.14	Метод спутниковых геодезических измерений (определений)	0.1	-
2075	-	-	640880.15	2428946.83	Метод спутниковых геодезических измерений (определений)	0.1	-
2074	-	-	640855.31	2428928.23	Метод спутниковых геодезических измерений (определений)	0.1	-

1. Сведения о характерных точках границы уточняемого земельного участка с кадастровым номером 70:06:0101001:362 :							
Система координат МСК 70, зона 2						Зона № 2	
Обозначение характерных точек границ	Координаты, м				Метод определения координат	Формулы, примененные для расчета средней квадратической погрешности определения координат характерных точек границ (Mt), с подставленными в такие формулы значениями и итоговые (вычисленные) значения Mt, м	Описание закрепления точки
	содержатся в Едином государственном реестре недвижимости		определены в результате выполнения комплексных кадастровых работ				
	X	Y	X	Y			
1	2	3	4	5	6	7	8
2073	-	-	640835.51	2428917.39	Метод спутниковых геодезических измерений (определений)	0.1	-
2. Сведения о частях границ уточняемого земельного участка с кадастровым номером 70:06:0101001:362 :							
Обозначение части границ		Горизонтальное проложение (S), м	Описание прохождения части границ	Сведения о согласовании местоположения границ (согласовано/спорное)			
от т.	до т.						
1	2	3	4	5			
2073	н1541У	18.81	-	-			
н1541У	н1542У	24.63	-	-			
н1542У	н1543У	28.89	-	-			
н1543У	2075	22.23	-	-			
2075	2074	31.03	-	-			
2074	2073	22.57	-	-			
3. Сведения о характеристиках уточняемого земельного участка с кадастровым номером 70:06:0101001:362 :							
№ п/п	Наименование характеристики земельного участка		Значение характеристики				
1	2		3				
1.	Адрес земельного участка		Российская Федерация, Томская область, район Каргасокский, село Каргасок, улица Голещихина, дом 94				
1.1.	Сведения о местоположении земельного участка (при отсутствии адреса) в структурированном в соответствии с федеральной информационной адресной системой виде		-				
1.2.	Дополнительные сведения о местоположении земельного участка		-				
2.	Площадь земельного участка ± величина погрешности определения (вычисления) площади (P ± ΔP), м2		1003 ± 11				
3.	Формула, примененная для вычисления предельной погрешности определения площади земельного участка, с подставленными значениями и итоговые (вычисленные) значения (ΔP), м2		$\Delta P = 3.5 * Mt * \sqrt{P} = 3.5 * 0,1 * \sqrt{1003} = 11$				
4.	Площадь земельного участка согласно сведениям Единого государственного реестра недвижимости (Pкад), м2		987				
5.	Оценка расхождения P и Pкад (P - Pкад), м2		16				

3. Сведения о характеристиках уточняемого земельного участка с кадастровым номером 70:06:0101001:362 :

№ п/п	Наименование характеристики земельного участка	Значение характеристики
1	2	3
6.	Предельные минимальный и максимальный размеры земельного участка (Рмин и Рмакс), м2	-
7.	Вид (виды) разрешенного использования	-
7.1.	Дополнительные сведения об использовании земельного участка	-
8.	Кадастровый или иной государственный учетный номер (инвентарный) здания, сооружения, объекта незавершенного строительства, расположенного на земельном участке	-
9.	Сведения о земельных участках (землях общего пользования, территории общего пользования), посредством которых обеспечивается доступ	-
10.	Иные сведения	-

4. Пояснения к сведениям об уточняемом земельном участке с кадастровым номером 70:06:0101001:362 :

1.	-
----	---

Сведения об уточняемых земельных участках

1. Сведения о характерных точках границы уточняемого земельного участка с кадастровым номером 70:06:0101001:363 :

Система координат МСК 70, зона 2

Зона № 2

Обозначение характерных точек границ	Координаты, м				Метод определения координат	Формулы, примененные для расчета средней квадратической погрешности определения координат характерных точек границ (Mt), с подставленными в такие формулы значениями и итоговые (вычисленные) значения Mt, м	Описание закрепления точки
	содержатся в Едином государственном реестре недвижимости		определены в результате выполнения комплексных кадастровых работ				
	X	Y	X	Y			
1	2	3	4	5	6	7	8
н1541У	-	-	640844.06	2428900.64	Метод спутниковых геодезических измерений (определений)	0.1	-
н1544У	-	-	640839.76	2428898.04	Метод спутниковых геодезических измерений (определений)	0.1	-
н1545У	-	-	640852.96	2428873.54	Метод спутниковых геодезических измерений (определений)	0.1	-
2095	-	-	640855.50	2428875.08	Метод спутниковых геодезических измерений (определений)	0.1	-
н1516У	-	-	640856.76	2428875.84	Метод спутниковых геодезических измерений (определений)	0.1	-
2094	-	-	640865.89	2428880.58	Метод спутниковых геодезических измерений (определений)	0.1	-

1. Сведения о характерных точках границы уточняемого земельного участка с кадастровым номером 70:06:0101001:363 :							
Система координат МСК 70, зона 2							Зона № 2
Обозначение характерных точек границ	Координаты, м				Метод определения координат	Формулы, примененные для расчета средней квадратической погрешности определения координат характерных точек границ (Mt), с подставленными в такие формулы значениями и итоговые (вычисленные) значения Mt, м	Описание закрепления точки
	содержатся в Едином государственном реестре недвижимости		определены в результате выполнения комплексных кадастровых работ				
	X	Y	X	Y			
1	2	3	4	5	6	7	8
2093	-	-	640872.96	2428888.64	Метод спутниковых геодезических измерений (определений)	0.1	-
2092	-	-	640902.96	2428905.64	Метод спутниковых геодезических измерений (определений)	0.1	-
2162	-	-	640900.01	2428911.80	Метод спутниковых геодезических измерений (определений)	0.1	-
2159	-	-	640893.39	2428925.62	Метод спутниковых геодезических измерений (определений)	0.1	-
2158	-	-	640892.26	2428927.99	Метод спутниковых геодезических измерений (определений)	0.1	-
n1543У	-	-	640890.46	2428927.14	Метод спутниковых геодезических измерений (определений)	0.1	-

1. Сведения о характерных точках границы уточняемого земельного участка с кадастровым номером 70:06:0101001:363 :

Система координат МСК 70, зона 2					Зона № 2		
Обозначение характерных точек границ	Координаты, м				Метод определения координат	Формулы, примененные для расчета средней квадратической погрешности определения координат характерных точек границ (Mt), с подставленными в такие формулы значениями и итоговые (вычисленные) значения Mt, м	Описание закрепления точки
	содержатся в Едином государственном реестре недвижимости		определены в результате выполнения комплексных кадастровых работ				
	X	Y	X	Y			
1	2	3	4	5	6	7	8
н1542У	-	-	640864.66	2428914.14	Метод спутниковых геодезических измерений (определений)	0.1	-
н1541У	-	-	640844.06	2428900.64	Метод спутниковых геодезических измерений (определений)	0.1	-

2. Сведения о частях границ уточняемого земельного участка с кадастровым номером 70:06:0101001:363 :

Обозначение части границ		Горизонтальное проложение (S), м	Описание прохождения части границ	Сведения о согласовании местоположения границ (согласовано/спорное)
от т.	до т.			
1	2	3	4	5
н1541У	н1544У	5.02	-	-
н1544У	н1545У	27.83	-	-
н1545У	2095	2.97	-	-
2095	н1516У	1.47	-	-
н1516У	2094	10.29	-	-
2094	2093	10.72	-	-
2093	2092	34.48	-	-
2092	2162	6.83	-	-
2162	2159	15.32	-	-
2159	2158	2.63	-	-
2158	н1543У	1.99	-	-
н1543У	н1542У	28.89	-	-
н1542У	н1541У	24.63	-	-

3. Сведения о характеристиках уточняемого земельного участка с кадастровым номером 70:06:0101001:363 :		
№ п/п	Наименование характеристики земельного участка	Значение характеристики
1	2	3
1.	Адрес земельного участка	Российская Федерация, Томская область, район Каргасокский, село Каргасок, улица Голещихина, дом 96
1.1.	Сведения о местоположении земельного участка (при отсутствии адреса) в структурированном в соответствии с федеральной информационной адресной системой виде	-
1.2.	Дополнительные сведения о местоположении земельного участка	-
2.	Площадь земельного участка \pm величина погрешности определения (вычисления) площади ($P \pm \Delta P$), м ²	1589 \pm 14
3.	Формула, примененная для вычисления предельной погрешности определения площади земельного участка, с подставленными значениями и итоговые (вычисленные) значения (ΔP), м ²	$\Delta P = 3.5 * M_t * \sqrt{P} = 3.5 * 0,1 * \sqrt{1589} = 14$
4.	Площадь земельного участка согласно сведениям Единого государственного реестра недвижимости ($P_{\text{кад}}$), м ²	1585
5.	Оценка расхождения P и $P_{\text{кад}}$ ($P - P_{\text{кад}}$), м ²	4
6.	Предельные минимальный и максимальный размеры земельного участка ($P_{\text{мин}}$ и $P_{\text{макс}}$), м ²	- -
7.	Вид (виды) разрешенного использования	-
7.1.	Дополнительные сведения об использовании земельного участка	-
8.	Кадастровый или иной государственный учетный номер (инвентарный) здания, сооружения, объекта незавершенного строительства, расположенного на земельном участке	-
9.	Сведения о земельных участках (землях общего пользования, территории общего пользования), посредством которых обеспечивается доступ	-
10.	Иные сведения	-
4. Пояснения к сведениям об уточняемом земельном участке с кадастровым номером 70:06:0101001:363 :		
1.	-	

Сведения об уточняемых земельных участках

1. Сведения о характерных точках границы уточняемого земельного участка с кадастровым номером 70:06:0101001:282 :

Система координат МСК 70, зона 2

Зона № 2

Обозначение характерных точек границ	Координаты, м				Метод определения координат	Формулы, примененные для расчета средней квадратической погрешности определения координат характерных точек границ (Mt), с подставленными в такие формулы значениями и итоговые (вычисленные) значения Mt, м	Описание закрепления точки
	содержатся в Едином государственном реестре недвижимости		определены в результате выполнения комплексных кадастровых работ				
	X	Y	X	Y			
1	2	3	4	5	6	7	8
2102	-	-	640894.86	2428802.14	Метод спутниковых геодезических измерений (определений)	0.1	-
n1562У	-	-	640891.31	2428799.94	Метод спутниковых геодезических измерений (определений)	0.1	-
n1563У	-	-	640901.16	2428779.94	Метод спутниковых геодезических измерений (определений)	0.1	-
n1519У	-	-	640905.77	2428782.42	Метод спутниковых геодезических измерений (определений)	0.1	-
2116	-	-	640914.06	2428787.79	Метод спутниковых геодезических измерений (определений)	0.1	-
2115	-	-	640944.87	2428806.55	Метод спутниковых геодезических измерений (определений)	0.1	-

1. Сведения о характерных точках границы уточняемого земельного участка с кадастровым номером 70:06:0101001:282 :							
Система координат МСК 70, зона 2							Зона № 2
Обозначение характерных точек границ	Координаты, м				Метод определения координат	Формулы, примененные для расчета средней квадратической погрешности определения координат характерных точек границ (Mt), с подставленными в такие формулы значениями и итоговые (вычисленные) значения Mt, м	Описание закрепления точки
	содержатся в Едином государственном реестре недвижимости		определены в результате выполнения комплексных кадастровых работ				
	X	Y	X	Y			
1	2	3	4	5	6	7	8
2111	-	-	640936.81	2428825.28	Метод спутниковых геодезических измерений (определений)	0.1	-
2110	-	-	640930.31	2428822.14	Метод спутниковых геодезических измерений (определений)	0.1	-
2109	-	-	640921.66	2428817.55	Метод спутниковых геодезических измерений (определений)	0.1	-
2108	-	-	640915.71	2428815.59	Метод спутниковых геодезических измерений (определений)	0.1	-
2107	-	-	640912.10	2428812.33	Метод спутниковых геодезических измерений (определений)	0.1	-
2105	-	-	640904.41	2428807.34	Метод спутниковых геодезических измерений (определений)	0.1	-

1. Сведения о характерных точках границы уточняемого земельного участка с кадастровым номером 70:06:0101001:282 :							
Система координат МСК 70, зона 2						Зона № 2	
Обозначение характерных точек границ	Координаты, м				Метод определения координат	Формулы, примененные для расчета средней квадратической погрешности определения координат характерных точек границ (Mt), с подставленными в такие формулы значениями и итоговые (вычисленные) значения Mt, м	Описание закрепления точки
	содержатся в Едином государственном реестре недвижимости		определены в результате выполнения комплексных кадастровых работ				
	X	Y	X	Y			
1	2	3	4	5	6	7	8
2102	-	-	640894.86	2428802.14	Метод спутниковых геодезических измерений (определений)	0.1	-
2. Сведения о частях границ уточняемого земельного участка с кадастровым номером 70:06:0101001:282 :							
Обозначение части границ		Горизонтальное проложение (S), м	Описание прохождения части границ	Сведения о согласовании местоположения границ (согласовано/спорное)			
от т.	до т.						
1	2	3	4	5			
2102	н1562У	4.18	-	-			
н1562У	н1563У	22.29	-	-			
н1563У	н1519У	5.23	-	-			
н1519У	2116	9.88	-	-			
2116	2115	36.07	-	-			
2115	2111	20.39	-	-			
2111	2110	7.22	-	-			
2110	2109	9.79	-	-			
2109	2108	6.26	-	-			
2108	2107	4.86	-	-			
2107	2105	9.17	-	-			
2105	2102	10.87	-	-			
3. Сведения о характеристиках уточняемого земельного участка с кадастровым номером 70:06:0101001:282 :							
№ п/п	Наименование характеристики земельного участка		Значение характеристики				
1	2		3				
1.	Адрес земельного участка		Российская Федерация, Томская область, район Каргасокский, село Каргасок, улица Голещихина, дом 104				
1.1.	Сведения о местоположении земельного участка (при отсутствии адреса) в структурированном в соответствии с федеральной информационной адресной системой виде		-				
1.2.	Дополнительные сведения о местоположении земельного участка		-				

3. Сведения о характеристиках уточняемого земельного участка с кадастровым номером 70:06:0101001:282 :

№ п/п	Наименование характеристики земельного участка	Значение характеристики
1	2	3
2.	Площадь земельного участка ± величина погрешности определения (вычисления) площади ($P \pm \Delta P$), м ²	1124 ± 12
3.	Формула, примененная для вычисления предельной погрешности определения площади земельного участка, с подставленными значениями и итоговые (вычисленные) значения (ΔP), м ²	$\Delta P = 3.5 * M_t * \sqrt{P} = 3.5 * 0,1 * \sqrt{1124} = 12$
4.	Площадь земельного участка согласно сведениям Единого государственного реестра недвижимости ($R_{кад}$), м ²	1100
5.	Оценка расхождения P и $R_{кад}$ ($P - R_{кад}$), м ²	24
6.	Предельные минимальный и максимальный размеры земельного участка ($R_{мин}$ и $R_{макс}$), м ²	- -
7.	Вид (виды) разрешенного использования	-
7.1.	Дополнительные сведения об использовании земельного участка	-
8.	Кадастровый или иной государственный учетный номер (инвентарный) здания, сооружения, объекта незавершенного строительства, расположенного на земельном участке	70:06:0101001:1104
9.	Сведения о земельных участках (землях общего пользования, территории общего пользования), посредством которых обеспечивается доступ	-
10.	Иные сведения	-

4. Пояснения к сведениям об уточняемом земельном участке с кадастровым номером 70:06:0101001:282 :

1.	-
----	---

Сведения об уточняемых земельных участках

1. Сведения о характерных точках границы уточняемого земельного участка с кадастровым номером 70:06:0101001:284 :

Система координат МСК 70, зона 2

Зона № 2

Обозначение характерных точек границ	Координаты, м				Метод определения координат	Формулы, примененные для расчета средней квадратической погрешности определения координат характерных точек границ (Mt), с подставленными в такие формулы значениями и итоговые (вычисленные) значения Mt, м	Описание закрепления точки
	содержатся в Едином государственном реестре недвижимости		определены в результате выполнения комплексных кадастровых работ				
	X	Y	X	Y			
1	2	3	4	5	6	7	8
2112	-	-	640916.31	2428761.69	Метод спутниковых геодезических измерений (определений)	0.1	-
n1572У	-	-	640914.91	2428760.79	Метод спутниковых геодезических измерений (определений)	0.1	-
n1573У	-	-	640929.06	2428733.59	Метод спутниковых геодезических измерений (определений)	0.1	-
n1574У	-	-	640930.46	2428734.49	Метод спутниковых геодезических измерений (определений)	0.1	-
n1575У	-	-	640947.86	2428744.89	Метод спутниковых геодезических измерений (определений)	0.1	-
n1576У	-	-	640965.36	2428755.29	Метод спутниковых геодезических измерений (определений)	0.1	-

1. Сведения о характерных точках границы уточняемого земельного участка с кадастровым номером 70:06:0101001:284 :

Система координат МСК 70, зона 2					Зона № 2		
Обозначение характерных точек границ	Координаты, м				Метод определения координат	Формулы, примененные для расчета средней квадратической погрешности определения координат характерных точек границ (Mt), с подставленными в такие формулы значениями и итоговые (вычисленные) значения Mt, м	Описание закрепления точки
	содержатся в Едином государственном реестре недвижимости		определены в результате выполнения комплексных кадастровых работ				
	X	Y	X	Y			
1	2	3	4	5	6	7	8
н1520У	-	-	640967.11	2428756.47	Метод спутниковых геодезических измерений (определений)	0.1	-
2130	-	-	640957.56	2428773.49	Метод спутниковых геодезических измерений (определений)	0.1	-
2113	-	-	640954.56	2428781.69	Метод спутниковых геодезических измерений (определений)	0.1	-
2112	-	-	640916.31	2428761.69	Метод спутниковых геодезических измерений (определений)	0.1	-

2. Сведения о частях границ уточняемого земельного участка с кадастровым номером 70:06:0101001:284 :

Обозначение части границ		Горизонтальное проложение (S), м	Описание прохождения части границ	Сведения о согласовании местоположения границ (согласовано/спорное)
от т.	до т.			
1	2	3	4	5
2112	н1572У	1.66	-	-
н1572У	н1573У	30.66	-	-
н1573У	н1574У	1.66	-	-
н1574У	н1575У	20.27	-	-
н1575У	н1576У	20.36	-	-
н1576У	н1520У	2.11	-	-
н1520У	2130	19.52	-	-

2. Сведения о частях границ уточняемого земельного участка с кадастровым номером 70:06:0101001:284 :				
Обозначение части границ		Горизонтальное проложение (S), м	Описание прохождения части границ	Сведения о согласовании местоположения границ (согласовано/спорное)
от т.	до т.			
1	2	3	4	5
2130	2113	8.73	-	-
2113	2112	43.16	-	-
3. Сведения о характеристиках уточняемого земельного участка с кадастровым номером 70:06:0101001:284 :				
№ п/п	Наименование характеристики земельного участка		Значение характеристики	
1	2		3	
1.	Адрес земельного участка		Российская Федерация, Томская область, район Каргасокский, село Каргасок, улица Голешихина, дом 108	
1.1.	Сведения о местоположении земельного участка (при отсутствии адреса) в структурированном в соответствии с федеральной информационной адресной системой виде		-	
1.2.	Дополнительные сведения о местоположении земельного участка		-	
2.	Площадь земельного участка ± величина погрешности определения (вычисления) площади ($P \pm \Delta P$), м ²		1301 ± 13	
3.	Формула, примененная для вычисления предельной погрешности определения площади земельного участка, с подставленными значениями и итоговые (вычисленные) значения (ΔP), м ²		$\Delta P = 3.5 * M_t * \sqrt{P} = 3.5 * 0,1 * \sqrt{1301} = 13$	
4.	Площадь земельного участка согласно сведениям Единого государственного реестра недвижимости ($P_{\text{кад}}$), м ²		1260	
5.	Оценка расхождения P и $P_{\text{кад}}$ ($P - P_{\text{кад}}$), м ²		41	
6.	Предельные минимальный и максимальный размеры земельного участка ($P_{\text{мин}}$ и $P_{\text{макс}}$), м ²		-	
7.	Вид (виды) разрешенного использования		-	
7.1.	Дополнительные сведения об использовании земельного участка		-	
8.	Кадастровый или иной государственный учетный номер (инвентарный) здания, сооружения, объекта незавершенного строительства, расположенного на земельном участке		70:06:0101001:1103	
9.	Сведения о земельных участках (землях общего пользования, территории общего пользования), посредством которых обеспечивается доступ		-	
10.	Иные сведения		-	
4. Пояснения к сведениям об уточняемом земельном участке с кадастровым номером 70:06:0101001:284 :				
1.	-			

Сведения об уточняемых земельных участках

1. Сведения о характерных точках границы уточняемого земельного участка с кадастровым номером 70:06:0101001:285 :

Система координат МСК 70, зона 2

Зона № 2

Обозначение характерных точек границ	Координаты, м				Метод определения координат	Формулы, примененные для расчета средней квадратической погрешности определения координат характерных точек границ (Mt), с подставленными в такие формулы значениями и итоговые (вычисленные) значения Mt, м	Описание закрепления точки
	содержатся в Едином государственном реестре недвижимости		определены в результате выполнения комплексных кадастровых работ				
	X	Y	X	Y			
1	2	3	4	5	6	7	8
н1574У	-	-	640930.46	2428734.49	Метод спутниковых геодезических измерений (определений)	0.1	-
2118	-	-	640943.21	2428707.44	Метод спутниковых геодезических измерений (определений)	0.1	-
2122	-	-	640980.49	2428728.72	Метод спутниковых геодезических измерений (определений)	0.1	-
2132	-	-	640970.21	2428747.74	Метод спутниковых геодезических измерений (определений)	0.1	-
н1520У	-	-	640967.11	2428756.47	Метод спутниковых геодезических измерений (определений)	0.1	-
н1576У	-	-	640965.36	2428755.29	Метод спутниковых геодезических измерений (определений)	0.1	-

1. Сведения о характерных точках границы уточняемого земельного участка с кадастровым номером 70:06:0101001:285 :							
Система координат МСК 70, зона 2						Зона № 2	
Обозначение характерных точек границ	Координаты, м				Метод определения координат	Формулы, примененные для расчета средней квадратической погрешности определения координат характерных точек границ (Mt), с подставленными в такие формулы значениями и итоговые (вычисленные) значения Mt, м	Описание закрепления точки
	содержатся в Едином государственном реестре недвижимости		определены в результате выполнения комплексных кадастровых работ				
	X	Y	X	Y			
1	2	3	4	5	6	7	8
н1575У	-	-	640947.86	2428744.89	Метод спутниковых геодезических измерений (определений)	0.1	-
н1574У	-	-	640930.46	2428734.49	Метод спутниковых геодезических измерений (определений)	0.1	-
2. Сведения о частях границ уточняемого земельного участка с кадастровым номером 70:06:0101001:285 :							
Обозначение части границ		Горизонтальное проложение (S), м		Описание прохождения части границ	Сведения о согласовании местоположения границ (согласовано/спорное)		
от т.	до т.						
1	2	3		4	5		
н1574У	2118	29.90		-	-		
2118	2122	42.93		-	-		
2122	2132	21.62		-	-		
2132	н1520У	9.26		-	-		
н1520У	н1576У	2.11		-	-		
н1576У	н1575У	20.36		-	-		
н1575У	н1574У	20.27		-	-		
3. Сведения о характеристиках уточняемого земельного участка с кадастровым номером 70:06:0101001:285 :							
№ п/п	Наименование характеристики земельного участка				Значение характеристики		
1	2				3		
1.	Адрес земельного участка				Российская Федерация, Томская область, район Каргасокский, село Каргасок, улица Голещихина, дом 110		
1.1.	Сведения о местоположении земельного участка (при отсутствии адреса) в структурированном в соответствии с федеральной информационной адресной системой виде				-		
1.2.	Дополнительные сведения о местоположении земельного участка				-		

3. Сведения о характеристиках уточняемого земельного участка с кадастровым номером 70:06:0101001:285 :

№ п/п	Наименование характеристики земельного участка	Значение характеристики
1	2	3
2.	Площадь земельного участка \pm величина погрешности определения (вычисления) площади ($P \pm \Delta P$), м ²	1278 \pm 13
3.	Формула, примененная для вычисления предельной погрешности определения площади земельного участка, с подставленными значениями и итоговые (вычисленные) значения (ΔP), м ²	$\Delta P = 3.5 * M_t * \sqrt{P} = 3.5 * 0,1 * \sqrt{1278} = 13$
4.	Площадь земельного участка согласно сведениям Единого государственного реестра недвижимости ($P_{\text{кад}}$), м ²	1260
5.	Оценка расхождения P и $P_{\text{кад}}$ ($P - P_{\text{кад}}$), м ²	18
6.	Предельные минимальный и максимальный размеры земельного участка ($P_{\text{мин}}$ и $P_{\text{макс}}$), м ²	- -
7.	Вид (виды) разрешенного использования	-
7.1.	Дополнительные сведения об использовании земельного участка	-
8.	Кадастровый или иной государственный учетный номер (инвентарный) здания, сооружения, объекта незавершенного строительства, расположенного на земельном участке	70:06:0101001:1107
9.	Сведения о земельных участках (землях общего пользования, территории общего пользования), посредством которых обеспечивается доступ	-
10.	Иные сведения	-

4. Пояснения к сведениям об уточняемом земельном участке с кадастровым номером 70:06:0101001:285 :

1.	-
----	---

Сведения об уточняемых земельных участках

1. Сведения о характерных точках границы уточняемого земельного участка с кадастровым номером 70:06:0101001:466 :

Система координат МСК 70, зона 2

Зона № 2

Обозначение характерных точек границ	Координаты, м				Метод опреде ления коор динат	Формулы, примененные для расчета средней квадратической погрешности определения координат характерных точек границ (Mt), с подставленными в такие формулы значениями и итоговые (вычисленные) значения Mt, м	Описание закрепле ния точки
	содержатся в Едином государственном реестре недвижимости		определены в результате выполнения комплексных кадастровых работ				
	X	Y	X	Y			
1	2	3	4	5	6	7	8
2124	-	-	640999.60	2428798.20	Метод спутник овых геодези ческих измерен ий (опреде лений)	0.1	-
n1590У	-	-	641004.12	2428800.37	Метод спутник овых геодези ческих измерен ий (опреде лений)	0.1	-
n1591У	-	-	640999.27	2428814.77	Метод спутник овых геодези ческих измерен ий (опреде лений)	0.1	-
n1592У	-	-	640993.91	2428812.31	Метод спутник овых геодези ческих измерен ий (опреде лений)	0.1	-
n1593У	-	-	640991.01	2428809.70	Метод спутник овых геодези ческих измерен ий (опреде лений)	0.1	-
n1594У	-	-	640989.66	2428811.55	Метод спутник овых геодези ческих измерен ий (опреде лений)	0.1	-

1. Сведения о характерных точках границы уточняемого земельного участка с кадастровым номером 70:06:0101001:466 :							
Система координат МСК 70, зона 2							Зона № 2
Обозначение характерных точек границ	Координаты, м				Метод определения координат	Формулы, примененные для расчета средней квадратической погрешности определения координат характерных точек границ (Mt), с подставленными в такие формулы значениями и итоговые (вычисленные) значения Mt, м	Описание закрепления точки
	содержатся в Едином государственном реестре недвижимости		определены в результате выполнения комплексных кадастровых работ				
	X	Y	X	Y			
1	2	3	4	5	6	7	8
н1595У	-	-	640993.23	2428814.41	Метод спутниковых геодезических измерений (определений)	0.1	-
н1596У	-	-	640998.77	2428816.42	Метод спутниковых геодезических измерений (определений)	0.1	-
н1597У	-	-	640995.87	2428822.97	Метод спутниковых геодезических измерений (определений)	0.1	-
н1521У	-	-	640992.79	2428821.48	Метод спутниковых геодезических измерений (определений)	0.1	-
2141	-	-	640991.00	2428820.61	Метод спутниковых геодезических измерений (определений)	0.1	-
2140	-	-	640979.20	2428814.81	Метод спутниковых геодезических измерений (определений)	0.1	-

1. Сведения о характерных точках границы уточняемого земельного участка с кадастровым номером 70:06:0101001:466 :							
Система координат МСК 70, зона 2							Зона № 2
Обозначение характерных точек границ	Координаты, м				Метод определения координат	Формулы, примененные для расчета средней квадратической погрешности определения координат характерных точек границ (Mt), с подставленными в такие формулы значениями и итоговые (вычисленные) значения Mt, м	Описание закрепления точки
	содержатся в Едином государственном реестре недвижимости		определены в результате выполнения комплексных кадастровых работ				
	X	Y	X	Y			
1	2	3	4	5	6	7	8
2139	-	-	640951.30	2428799.31	Метод спутниковых геодезических измерений (определений)	0.1	-
n1518Y	-	-	640948.06	2428798.02	Метод спутниковых геодезических измерений (определений)	0.1	-
2113	-	-	640954.56	2428781.69	Метод спутниковых геодезических измерений (определений)	0.1	-
2130	-	-	640957.56	2428773.49	Метод спутниковых геодезических измерений (определений)	0.1	-
2129	-	-	640963.34	2428777.57	Метод спутниковых геодезических измерений (определений)	0.1	-
2127	-	-	640971.14	2428781.88	Метод спутниковых геодезических измерений (определений)	0.1	-

1. Сведения о характерных точках границы уточняемого земельного участка с кадастровым номером 70:06:0101001:466 :

Система координат МСК 70, зона 2					Зона № 2		
Обозначение характерных точек границ	Координаты, м				Метод определения координат	Формулы, примененные для расчета средней квадратической погрешности определения координат характерных точек границ (Mt), с подставленными в такие формулы значениями и итоговые (вычисленные) значения Mt, м	Описание закрепления точки
	содержатся в Едином государственном реестре недвижимости		определены в результате выполнения комплексных кадастровых работ				
	X	Y	X	Y			
1	2	3	4	5	6	7	8
2126	-	-	640983.60	2428789.01	Метод спутниковых геодезических измерений (определений)	0.1	-
2125	-	-	640993.34	2428794.57	Метод спутниковых геодезических измерений (определений)	0.1	-
2124	-	-	640999.60	2428798.20	Метод спутниковых геодезических измерений (определений)	0.1	-

2. Сведения о частях границ уточняемого земельного участка с кадастровым номером 70:06:0101001:466 :

Обозначение части границ		Горизонтальное проложение (S), м	Описание прохождения части границ	Сведения о согласовании местоположения границ (согласовано/спорное)
от т.	до т.			
1	2	3	4	5
2124	н1590У	5.01	-	-
н1590У	н1591У	15.19	-	-
н1591У	н1592У	5.90	-	-
н1592У	н1593У	3.90	-	-
н1593У	н1594У	2.29	-	-
н1594У	н1595У	4.57	-	-
н1595У	н1596У	5.89	-	-
н1596У	н1597У	7.16	-	-
н1597У	н1521У	3.42	-	-
н1521У	2141	1.99	-	-
2141	2140	13.15	-	-
2140	2139	31.92	-	-
2139	н1518У	3.49	-	-

2. Сведения о частях границ уточняемого земельного участка с кадастровым номером 70:06:0101001:466 :				
Обозначение части границ		Горизонтальное проложение (S), м	Описание прохождения части границ	Сведения о согласовании местоположения границ (согласовано/спорное)
от т.	до т.			
1	2	3	4	5
н1518У	2113	17.58	-	-
2113	2130	8.73	-	-
2130	2129	7.07	-	-
2129	2127	8.91	-	-
2127	2126	14.36	-	-
2126	2125	11.22	-	-
2125	2124	7.24	-	-
3. Сведения о характеристиках уточняемого земельного участка с кадастровым номером 70:06:0101001:466 :				
№ п/п	Наименование характеристики земельного участка		Значение характеристики	
1	2		3	
1.	Адрес земельного участка		Российская Федерация, Томская область, район Каргасокский, село Каргасок, улица Садовая, дом 121	
1.1.	Сведения о местоположении земельного участка (при отсутствии адреса) в структурированном в соответствии с федеральной информационной адресной системой виде		-	
1.2.	Дополнительные сведения о местоположении земельного участка		-	
2.	Площадь земельного участка ± величина погрешности определения (вычисления) площади (P ± ΔP), м2		1309 ± 13	
3.	Формула, примененная для вычисления предельной погрешности определения площади земельного участка, с подставленными значениями и итоговые (вычисленные) значения (ΔP), м2		$\Delta P = 3.5 * M_t * \sqrt{P} = 3.5 * 0,1 * \sqrt{1309} = 13$	
4.	Площадь земельного участка согласно сведениям Единого государственного реестра недвижимости (P _{кад}), м2		1240	
5.	Оценка расхождения P и P _{кад} (P - P _{кад}), м2		69	
6.	Предельные минимальный и максимальный размеры земельного участка (P _{мин} и P _{макс}), м2		-	
7.	Вид (виды) разрешенного использования		-	
7.1.	Дополнительные сведения об использовании земельного участка		-	
8.	Кадастровый или иной государственный учетный номер (инвентарный) здания, сооружения, объекта незавершенного строительства, расположенного на земельном участке		-	
9.	Сведения о земельных участках (землях общего пользования, территории общего пользования), посредством которых обеспечивается доступ		-	
10.	Иные сведения		-	
4. Пояснения к сведениям об уточняемом земельном участке с кадастровым номером 70:06:0101001:466 :				
1.	-			

Сведения об уточняемых земельных участках

1. Сведения о характерных точках границы уточняемого земельного участка с кадастровым номером 70:06:0101001:458 :

Система координат МСК 70, зона 2

Зона № 2

Обозначение характерных точек границ	Координаты, м				Метод опреде ления коор динат	Формулы, примененные для расчета средней квадратической погрешности определения координат характерных точек границ (Mt), с подставленными в такие формулы значениями и итоговые (вычисленные) значения Mt, м	Описание закрепле ния точки
	содержатся в Едином государственном реестре недвижимости		определены в результате выполнения комплексных кадастровых работ				
	X	Y	X	Y			
1	2	3	4	5	6	7	8
2165	-	-	640935.36	2428965.96	Метод спутник овых геодези ческих измерен ий (опреде лений)	0.1	-
2170	-	-	640927.45	2428990.59	Метод спутник овых геодези ческих измерен ий (опреде лений)	0.1	-
2169	-	-	640880.80	2428970.10	Метод спутник овых геодези ческих измерен ий (опреде лений)	0.1	-
n1620У	-	-	640877.57	2428968.14	Метод спутник овых геодези ческих измерен ий (опреде лений)	0.1	-
2168	-	-	640886.52	2428940.39	Метод спутник овых геодези ческих измерен ий (опреде лений)	0.1	-
2166	-	-	640905.67	2428950.89	Метод спутник овых геодези ческих измерен ий (опреде лений)	0.1	-

1. Сведения о характерных точках границы уточняемого земельного участка с кадастровым номером 70:06:0101001:458 :							
Система координат МСК 70, зона 2						Зона № 2	
Обозначение характерных точек границ	Координаты, м				Метод определения координат	Формулы, примененные для расчета средней квадратической погрешности определения координат характерных точек границ (Mt), с подставленными в такие формулы значениями и итоговые (вычисленные) значения Mt, м	Описание закрепления точки
	содержатся в Едином государственном реестре недвижимости		определены в результате выполнения комплексных кадастровых работ				
	X	Y	X	Y			
1	2	3	4	5	6	7	8
2165	-	-	640935.36	2428965.96	Метод спутниковых геодезических измерений (определений)	0.1	-
2. Сведения о частях границ уточняемого земельного участка с кадастровым номером 70:06:0101001:458 :							
Обозначение части границ		Горизонтальное проложение (S), м	Описание прохождения части границ	Сведения о согласовании местоположения границ (согласовано/спорное)			
от т.	до т.						
1	2	3	4	5			
2165	2170	25.87	-	-			
2170	2169	50.95	-	-			
2169	н1620У	3.78	-	-			
н1620У	2168	29.16	-	-			
2168	2166	21.84	-	-			
2166	2165	33.30	-	-			
3. Сведения о характеристиках уточняемого земельного участка с кадастровым номером 70:06:0101001:458 :							
№ п/п	Наименование характеристики земельного участка		Значение характеристики				
1	2		3				
1.	Адрес земельного участка		Российская Федерация, Томская область, район Каргасокский, село Каргасок, улица Садовая, дом 107				
1.1.	Сведения о местоположении земельного участка (при отсутствии адреса) в структурированном в соответствии с федеральной информационной адресной системой виде		-				
1.2.	Дополнительные сведения о местоположении земельного участка		-				
2.	Площадь земельного участка ± величина погрешности определения (вычисления) площади (P ± ΔP), м2		1496 ± 14				
3.	Формула, примененная для вычисления предельной погрешности определения площади земельного участка, с подставленными значениями и итоговые (вычисленные) значения (ΔP), м2		$\Delta P = 3.5 * Mt * \sqrt{P} = 3.5 * 0,1 * \sqrt{1496} = 14$				
4.	Площадь земельного участка согласно сведениям Единого государственного реестра недвижимости (Pкад), м2		1465				
5.	Оценка расхождения P и Pкад (P - Pкад), м2		31				

3. Сведения о характеристиках уточняемого земельного участка с кадастровым номером 70:06:0101001:458 :

№ п/п	Наименование характеристики земельного участка	Значение характеристики
1	2	3
6.	Предельные минимальный и максимальный размеры земельного участка (Рмин и Рмакс), м2	-
7.	Вид (виды) разрешенного использования	-
7.1.	Дополнительные сведения об использовании земельного участка	-
8.	Кадастровый или иной государственный учетный номер (инвентарный) здания, сооружения, объекта незавершенного строительства, расположенного на земельном участке	70:06:0101001:880
9.	Сведения о земельных участках (землях общего пользования, территории общего пользования), посредством которых обеспечивается доступ	-
10.	Иные сведения	-

4. Пояснения к сведениям об уточняемом земельном участке с кадастровым номером 70:06:0101001:458 :

1.	-
----	---

Сведения об уточняемых земельных участках

1. Сведения о характерных точках границы уточняемого земельного участка с кадастровым номером 70:06:0101001:456 :

Система координат МСК 70, зона 2

Зона № 2

Обозначение характерных точек границ	Координаты, м				Метод определения координат	Формулы, примененные для расчета средней квадратической погрешности определения координат характерных точек границ (Mt), с подставленными в такие формулы значениями и итоговые (вычисленные) значения Mt, м	Описание закрепления точки
	содержатся в Едином государственном реестре недвижимости		определены в результате выполнения комплексных кадастровых работ				
	X	Y	X	Y			
1	2	3	4	5	6	7	8
2171	-	-	640917.43	2429020.81	Метод спутниковых геодезических измерений (определений)	0.1	-
2173	-	-	640905.66	2429046.36	Метод спутниковых геодезических измерений (определений)	0.1	-
2181	-	-	640862.58	2429029.71	Метод спутниковых геодезических измерений (определений)	0.1	-
2172	-	-	640870.43	2429005.15	Метод спутниковых геодезических измерений (определений)	0.1	-
2171	-	-	640917.43	2429020.81	Метод спутниковых геодезических измерений (определений)	0.1	-

2. Сведения о частях границ уточняемого земельного участка с кадастровым номером 70:06:0101001:456 :				
Обозначение части границ		Горизонтальное проложение (S), м	Описание прохождения части границ	Сведения о согласовании местоположения границ (согласовано/спорное)
от т.	до т.			
1	2	3	4	5
2171	2173	28.13	-	-
2173	2181	46.19	-	-
2181	2172	25.78	-	-
2172	2171	49.54	-	-
3. Сведения о характеристиках уточняемого земельного участка с кадастровым номером 70:06:0101001:456 :				
№ п/п	Наименование характеристики земельного участка	Значение характеристики		
1	2	3		
1.	Адрес земельного участка	Российская Федерация, Томская область, район Каргасокский, село Каргасок, улица Садовая, дом 103		
1.1.	Сведения о местоположении земельного участка (при отсутствии адреса) в структурированном в соответствии с федеральной информационной адресной системой виде	-		
1.2.	Дополнительные сведения о местоположении земельного участка	-		
2.	Площадь земельного участка ± величина погрешности определения (вычисления) площади (P ± ΔP), м2	1287 ± 13		
3.	Формула, примененная для вычисления предельной погрешности определения площади земельного участка, с подставленными значениями и итоговые (вычисленные) значения (ΔP), м2	$\Delta P = 3.5 * M_t * \sqrt{P} = 3.5 * 0,1 * \sqrt{1287} = 13$		
4.	Площадь земельного участка согласно сведениям Единого государственного реестра недвижимости (P _{кад}), м2	1237		
5.	Оценка расхождения P и P _{кад} (P - P _{кад}), м2	50		
6.	Предельные минимальный и максимальный размеры земельного участка (P _{мин} и P _{макс}), м2	-		
7.	Вид (виды) разрешенного использования	-		
7.1.	Дополнительные сведения об использовании земельного участка	-		
8.	Кадастровый или иной государственный учетный номер (инвентарный) здания, сооружения, объекта незавершенного строительства, расположенного на земельном участке	70:06:0101001:885		
9.	Сведения о земельных участках (землях общего пользования, территории общего пользования), посредством которых обеспечивается доступ	-		
10.	Иные сведения	-		
4. Пояснения к сведениям об уточняемом земельном участке с кадастровым номером 70:06:0101001:456 :				
1.	-			

Сведения об уточняемых земельных участках

1. Сведения о характерных точках границы уточняемого земельного участка с кадастровым номером 70:06:0101001:505 :

Система координат МСК 70, зона 2

Зона № 2

Обозначение характерных точек границ	Координаты, м				Метод определения координат	Формулы, примененные для расчета средней квадратической погрешности определения координат характерных точек границ (Mt), с подставленными в такие формулы значениями и итоговые (вычисленные) значения Mt, м	Описание закрепления точки
	содержатся в Едином государственном реестре недвижимости		определены в результате выполнения комплексных кадастровых работ				
	X	Y	X	Y			
1	2	3	4	5	6	7	8
2194	-	-	640922.74	2429053.04	Метод спутниковых геодезических измерений (определений)	0.1	-
n1651У	-	-	640934.84	2429022.19	Метод спутниковых геодезических измерений (определений)	0.1	-
n1652У	-	-	640957.64	2429032.49	Метод спутниковых геодезических измерений (определений)	0.1	-
2316	-	-	640967.34	2429036.19	Метод спутниковых геодезических измерений (определений)	0.1	-
2315	-	-	640964.08	2429045.29	Метод спутниковых геодезических измерений (определений)	0.1	-
n1629У	-	-	640956.21	2429067.22	Метод спутниковых геодезических измерений (определений)	0.1	-

1. Сведения о характерных точках границы уточняемого земельного участка с кадастровым номером 70:06:0101001:505 :							
Система координат МСК 70, зона 2						Зона № 2	
Обозначение характерных точек границ	Координаты, м				Метод определения координат	Формулы, примененные для расчета средней квадратической погрешности определения координат характерных точек границ (Mt), с подставленными в такие формулы значениями и итоговые (вычисленные) значения Mt, м	Описание закрепления точки
	содержатся в Едином государственном реестре недвижимости		определены в результате выполнения комплексных кадастровых работ				
	X	Y	X	Y			
1	2	3	4	5	6	7	8
2194	-	-	640922.74	2429053.04	Метод спутниковых геодезических измерений (определений)	0.1	-
2. Сведения о частях границ уточняемого земельного участка с кадастровым номером 70:06:0101001:505 :							
Обозначение части границ		Горизонтальное проложение (S), м	Описание прохождения части границ	Сведения о согласовании местоположения границ (согласовано/спорное)			
от т.	до т.						
1	2	3	4	5			
2194	н1651У	33.14	-	-			
н1651У	н1652У	25.02	-	-			
н1652У	2316	10.38	-	-			
2316	2315	9.67	-	-			
2315	н1629У	23.30	-	-			
н1629У	2194	36.35	-	-			
3. Сведения о характеристиках уточняемого земельного участка с кадастровым номером 70:06:0101001:505 :							
№ п/п	Наименование характеристики земельного участка		Значение характеристики				
1	2		3				
1.	Адрес земельного участка		Российская Федерация, Томская область, район Каргасокский, село Каргасок, улица Садовая, дом 94				
1.1.	Сведения о местоположении земельного участка (при отсутствии адреса) в структурированном в соответствии с федеральной информационной адресной системой виде		-				
1.2.	Дополнительные сведения о местоположении земельного участка		-				
2.	Площадь земельного участка ± величина погрешности определения (вычисления) площади (P ± ΔP), м2		1176 ± 12				
3.	Формула, примененная для вычисления предельной погрешности определения площади земельного участка, с подставленными значениями и итоговые (вычисленные) значения (ΔP), м2		$\Delta P = 3.5 * Mt * \sqrt{P} = 3.5 * 0,1 * \sqrt{1176} = 12$				
4.	Площадь земельного участка согласно сведениям Единого государственного реестра недвижимости (Pкад), м2		1080				
5.	Оценка расхождения P и Pкад (P - Pкад), м2		96				

3. Сведения о характеристиках уточняемого земельного участка с кадастровым номером 70:06:0101001:505 :

№ п/п	Наименование характеристики земельного участка	Значение характеристики
1	2	3
6.	Предельные минимальный и максимальный размеры земельного участка (Рмин и Рмакс), м2	-
7.	Вид (виды) разрешенного использования	-
7.1.	Дополнительные сведения об использовании земельного участка	-
8.	Кадастровый или иной государственный учетный номер (инвентарный) здания, сооружения, объекта незавершенного строительства, расположенного на земельном участке	70:06:0101001:887
9.	Сведения о земельных участках (землях общего пользования, территории общего пользования), посредством которых обеспечивается доступ	-
10.	Иные сведения	-

4. Пояснения к сведениям об уточняемом земельном участке с кадастровым номером 70:06:0101001:505 :

1. -

Сведения об уточняемых земельных участках

1. Сведения о характерных точках границы уточняемого земельного участка с кадастровым номером 70:06:0101001:502 :

Система координат МСК 70, зона 2

Зона № 2

Обозначение характерных точек границ	Координаты, м				Метод определения координат	Формулы, примененные для расчета средней квадратической погрешности определения координат характерных точек границ (Mt), с подставленными в такие формулы значениями и итоговые (вычисленные) значения Mt, м	Описание закрепления точки
	содержатся в Едином государственном реестре недвижимости		определены в результате выполнения комплексных кадастровых работ				
	X	Y	X	Y			
1	2	3	4	5	6	7	8
н1651У	-	-	640934.84	2429022.19	Метод спутниковых геодезических измерений (определений)	0.1	-
н1653У	-	-	640943.09	2429002.14	Метод спутниковых геодезических измерений (определений)	0.1	-
2310	-	-	640976.09	2429015.44	Метод спутниковых геодезических измерений (определений)	0.1	-
2308	-	-	640973.59	2429022.04	Метод спутниковых геодезических измерений (определений)	0.1	-
н1639У	-	-	640970.36	2429031.71	Метод спутниковых геодезических измерений (определений)	0.1	-
н1638У	-	-	640969.19	2429031.59	Метод спутниковых геодезических измерений (определений)	0.1	-

1. Сведения о характерных точках границы уточняемого земельного участка с кадастровым номером 70:06:0101001:502 :							
Система координат МСК 70, зона 2						Зона № 2	
Обозначение характерных точек границ	Координаты, м				Метод определения координат	Формулы, примененные для расчета средней квадратической погрешности определения координат характерных точек границ (Mt), с подставленными в такие формулы значениями и итоговые (вычисленные) значения Mt, м	Описание закрепления точки
	содержатся в Едином государственном реестре недвижимости		определены в результате выполнения комплексных кадастровых работ				
	X	Y	X	Y			
1	2	3	4	5	6	7	8
2316	-	-	640967.34	2429036.19	Метод спутниковых геодезических измерений (определений)	0.1	-
н1652У	-	-	640957.64	2429032.49	Метод спутниковых геодезических измерений (определений)	0.1	-
н1651У	-	-	640934.84	2429022.19	Метод спутниковых геодезических измерений (определений)	0.1	-
2. Сведения о частях границ уточняемого земельного участка с кадастровым номером 70:06:0101001:502 :							
Обозначение части границ		Горизонтальное проложение (S), м	Описание прохождения части границ	Сведения о согласовании местоположения границ (согласовано/спорное)			
от т.	до т.						
1	2	3	4	5			
н1651У	н1653У	21.68	-	-			
н1653У	2310	35.58	-	-			
2310	2308	7.06	-	-			
2308	н1639У	10.20	-	-			
н1639У	н1638У	1.18	-	-			
н1638У	2316	4.96	-	-			
2316	н1652У	10.38	-	-			
н1652У	н1651У	25.02	-	-			

3. Сведения о характеристиках уточняемого земельного участка с кадастровым номером 70:06:0101001:502 :		
№ п/п	Наименование характеристики земельного участка	Значение характеристики
1	2	3
1.	Адрес земельного участка	Российская Федерация, Томская область, район Каргасокский, село Каргасок, улица Садовая, дом 96
1.1.	Сведения о местоположении земельного участка (при отсутствии адреса) в структурированном в соответствии с федеральной информационной адресной системой виде	-
1.2.	Дополнительные сведения о местоположении земельного участка	-
2.	Площадь земельного участка \pm величина погрешности определения (вычисления) площади ($P \pm \Delta P$), м ²	799 \pm 10
3.	Формула, примененная для вычисления предельной погрешности определения площади земельного участка, с подставленными значениями и итоговые (вычисленные) значения (ΔP), м ²	$\Delta P = 3.5 * M_t * \sqrt{P} = 3.5 * 0,1 * \sqrt{799} = 10$
4.	Площадь земельного участка согласно сведениям Единого государственного реестра недвижимости ($P_{\text{кад}}$), м ²	730
5.	Оценка расхождения P и $P_{\text{кад}}$ ($P - P_{\text{кад}}$), м ²	69
6.	Предельные минимальный и максимальный размеры земельного участка ($P_{\text{мин}}$ и $P_{\text{макс}}$), м ²	- -
7.	Вид (виды) разрешенного использования	-
7.1.	Дополнительные сведения об использовании земельного участка	-
8.	Кадастровый или иной государственный учетный номер (инвентарный) здания, сооружения, объекта незавершенного строительства, расположенного на земельном участке	70:06:0101001:879
9.	Сведения о земельных участках (землях общего пользования, территории общего пользования), посредством которых обеспечивается доступ	-
10.	Иные сведения	-
4. Пояснения к сведениям об уточняемом земельном участке с кадастровым номером 70:06:0101001:502 :		
1.	-	

Сведения об уточняемых земельных участках

1. Сведения о характерных точках границы уточняемого земельного участка с кадастровым номером 70:06:0101001:503 :

Система координат МСК 70, зона 2

Зона № 2

Обозначение характерных точек границ	Координаты, м				Метод определения координат	Формулы, примененные для расчета средней квадратической погрешности определения координат характерных точек границ (Mt), с подставленными в такие формулы значениями и итоговые (вычисленные) значения Mt, м	Описание закрепления точки
	содержатся в Едином государственном реестре недвижимости		определены в результате выполнения комплексных кадастровых работ				
	X	Y	X	Y			
1	2	3	4	5	6	7	8
н1653У	-	-	640943.09	2429002.14	Метод спутниковых геодезических измерений (определений)	0.1	-
н1658У	-	-	640936.96	2428999.71	Метод спутниковых геодезических измерений (определений)	0.1	-
н1659У	-	-	640939.96	2428990.51	Метод спутниковых геодезических измерений (определений)	0.1	-
н1660У	-	-	640945.61	2428992.42	Метод спутниковых геодезических измерений (определений)	0.1	-
н1661У	-	-	640946.55	2428990.28	Метод спутниковых геодезических измерений (определений)	0.1	-
н1662У	-	-	640940.66	2428987.96	Метод спутниковых геодезических измерений (определений)	0.1	-

1. Сведения о характерных точках границы уточняемого земельного участка с кадастровым номером 70:06:0101001:503 :							
Система координат МСК 70, зона 2							Зона № 2
Обозначение характерных точек границ	Координаты, м				Метод определения координат	Формулы, примененные для расчета средней квадратической погрешности определения координат характерных точек границ (Mt), с подставленными в такие формулы значениями и итоговые (вычисленные) значения Mt, м	Описание закрепления точки
	содержатся в Едином государственном реестре недвижимости		определены в результате выполнения комплексных кадастровых работ				
	X	Y	X	Y			
1	2	3	4	5	6	7	8
n1663У	-	-	640945.56	2428974.91	Метод спутниковых геодезических измерений (определений)	0.1	-
2197	-	-	640953.06	2428977.97	Метод спутниковых геодезических измерений (определений)	0.1	-
2196	-	-	640984.88	2428988.60	Метод спутниковых геодезических измерений (определений)	0.1	-
2312	-	-	640981.34	2428998.97	Метод спутниковых геодезических измерений (определений)	0.1	-
2311	-	-	640978.25	2429008.39	Метод спутниковых геодезических измерений (определений)	0.1	-
2310	-	-	640976.09	2429015.44	Метод спутниковых геодезических измерений (определений)	0.1	-

1. Сведения о характерных точках границы уточняемого земельного участка с кадастровым номером 70:06:0101001:503 :							
Система координат МСК 70, зона 2						Зона № 2	
Обозначение характерных точек границ	Координаты, м				Метод определения координат	Формулы, примененные для расчета средней квадратической погрешности определения координат характерных точек границ (Mt), с подставленными в такие формулы значениями и итоговые (вычисленные) значения Mt, м	Описание закрепления точки
	содержатся в Едином государственном реестре недвижимости		определены в результате выполнения комплексных кадастровых работ				
	X	Y	X	Y			
1	2	3	4	5	6	7	8
н1653У	-	-	640943.09	2429002.14	Метод спутниковых геодезических измерений (определений)	0.1	-
2. Сведения о частях границ уточняемого земельного участка с кадастровым номером 70:06:0101001:503 :							
Обозначение части границ		Горизонтальное проложение (S), м	Описание прохождения части границ	Сведения о согласовании местоположения границ (согласовано/спорное)			
от т.	до т.						
1	2	3	4	5			
н1653У	н1658У	6.59	-	-			
н1658У	н1659У	9.68	-	-			
н1659У	н1660У	5.96	-	-			
н1660У	н1661У	2.34	-	-			
н1661У	н1662У	6.33	-	-			
н1662У	н1663У	13.94	-	-			
н1663У	2197	8.10	-	-			
2197	2196	33.55	-	-			
2196	2312	10.96	-	-			
2312	2311	9.91	-	-			
2311	2310	7.37	-	-			
2310	н1653У	35.58	-	-			
3. Сведения о характеристиках уточняемого земельного участка с кадастровым номером 70:06:0101001:503 :							
№ п/п	Наименование характеристики земельного участка		Значение характеристики				
1	2		3				
1.	Адрес земельного участка		Российская Федерация, Томская область, район Каргасокский, село Каргасок, улица Садовая, дом 98				
1.1.	Сведения о местоположении земельного участка (при отсутствии адреса) в структурированном в соответствии с федеральной информационной адресной системой виде		-				
1.2.	Дополнительные сведения о местоположении земельного участка		-				

3. Сведения о характеристиках уточняемого земельного участка с кадастровым номером 70:06:0101001:503 :		
№ п/п	Наименование характеристики земельного участка	Значение характеристики
1	2	3
2.	Площадь земельного участка ± величина погрешности определения (вычисления) площади ($P \pm \Delta P$), м ²	1117 ± 12
3.	Формула, примененная для вычисления предельной погрешности определения площади земельного участка, с подставленными значениями и итоговые (вычисленные) значения (ΔP), м ²	$\Delta P = 3.5 * M_t * \sqrt{P} = 3.5 * 0,1 * \sqrt{1117} = 12$
4.	Площадь земельного участка согласно сведениям Единого государственного реестра недвижимости ($R_{\text{кад}}$), м ²	1369
5.	Оценка расхождения P и $R_{\text{кад}}$ ($P - R_{\text{кад}}$), м ²	252
6.	Предельные минимальный и максимальный размеры земельного участка ($R_{\text{мин}}$ и $R_{\text{макс}}$), м ²	- -
7.	Вид (виды) разрешенного использования	-
7.1.	Дополнительные сведения об использовании земельного участка	-
8.	Кадастровый или иной государственный учетный номер (инвентарный) здания, сооружения, объекта незавершенного строительства, расположенного на земельном участке	70:06:0101001:826
9.	Сведения о земельных участках (землях общего пользования, территории общего пользования), посредством которых обеспечивается доступ	-
10.	Иные сведения	-
4. Пояснения к сведениям об уточняемом земельном участке с кадастровым номером 70:06:0101001:503 :		
1.	-	

Сведения об уточняемых земельных участках

1. Сведения о характерных точках границы уточняемого земельного участка с кадастровым номером 70:06:0101001:2943 :

Система координат МСК 70, зона 2

Зона № 2

Обозначение характерных точек границ	Координаты, м				Метод опреде ления коор динат	Формулы, примененные для расчета средней квадратической погрешности определения координат характерных точек границ (Mt), с подставленными в такие формулы значениями и итоговые (вычисленные) значения Mt, м	Описание закрепле ния точки
	содержатся в Едином государственном реестре недвижимости		определены в результате выполнения комплексных кадастровых работ				
	X	Y	X	Y			
1	2	3	4	5	6	7	8
2278	-	-	641055.64	2428840.42	Метод спутник овых геодези ческих измерен ий (опреде лений)	0.1	-
n1637У	-	-	641075.29	2428847.88	Метод спутник овых геодези ческих измерен ий (опреде лений)	0.1	-
n1696У	-	-	641068.14	2428871.72	Метод спутник овых геодези ческих измерен ий (опреде лений)	0.1	-
n1697У	-	-	641064.04	2428881.82	Метод спутник овых геодези ческих измерен ий (опреде лений)	0.1	-
n1698У	-	-	641034.14	2428870.42	Метод спутник овых геодези ческих измерен ий (опреде лений)	0.1	-
n1699У	-	-	641039.84	2428855.22	Метод спутник овых геодези ческих измерен ий (опреде лений)	0.1	-

1. Сведения о характерных точках границы уточняемого земельного участка с кадастровым номером 70:06:0101001:2943 :							
Система координат МСК 70, зона 2						Зона № 2	
Обозначение характерных точек границ	Координаты, м				Метод определения координат	Формулы, примененные для расчета средней квадратической погрешности определения координат характерных точек границ (Mt), с подставленными в такие формулы значениями и итоговые (вычисленные) значения Mt, м	Описание закрепления точки
	содержатся в Едином государственном реестре недвижимости		определены в результате выполнения комплексных кадастровых работ				
	X	Y	X	Y			
1	2	3	4	5	6	7	8
2279	-	-	641046.84	2428837.82	Метод спутниковых геодезических измерений (определений)	0.1	-
2278	-	-	641055.64	2428840.42	Метод спутниковых геодезических измерений (определений)	0.1	-
2. Сведения о частях границ уточняемого земельного участка с кадастровым номером 70:06:0101001:2943 :							
Обозначение части границ		Горизонтальное проложение (S), м	Описание прохождения части границ	Сведения о согласовании местоположения границ (согласовано/спорное)			
от т.	до т.						
1	2	3	4	5			
2278	н1637У	21.02	-	-			
н1637У	н1696У	24.89	-	-			
н1696У	н1697У	10.90	-	-			
н1697У	н1698У	32.00	-	-			
н1698У	н1699У	16.23	-	-			
н1699У	2279	18.76	-	-			
2279	2278	9.18	-	-			
3. Сведения о характеристиках уточняемого земельного участка с кадастровым номером 70:06:0101001:2943 :							
№ п/п	Наименование характеристики земельного участка			Значение характеристики			
1	2			3			
1.	Адрес земельного участка			Российская Федерация, 636700, Томская область, район Каргасокский, село Каргасок, улица Учебная, дом 85			
1.1.	Сведения о местоположении земельного участка (при отсутствии адреса) в структурированном в соответствии с федеральной информационной адресной системой виде			-			
1.2.	Дополнительные сведения о местоположении земельного участка			-			

3. Сведения о характеристиках уточняемого земельного участка с кадастровым номером 70:06:0101001:2943 :		
№ п/п	Наименование характеристики земельного участка	Значение характеристики
1	2	3
2.	Площадь земельного участка ± величина погрешности определения (вычисления) площади ($P \pm \Delta P$), м ²	1123 ± 12
3.	Формула, примененная для вычисления предельной погрешности определения площади земельного участка, с подставленными значениями и итоговые (вычисленные) значения (ΔP), м ²	$\Delta P = 3.5 * M_t * \sqrt{P} = 3.5 * 0,1 * \sqrt{1123} = 12$
4.	Площадь земельного участка согласно сведениям Единого государственного реестра недвижимости ($R_{\text{кад}}$), м ²	1031
5.	Оценка расхождения P и $R_{\text{кад}}$ ($P - R_{\text{кад}}$), м ²	92
6.	Предельные минимальный и максимальный размеры земельного участка ($R_{\text{мин}}$ и $R_{\text{макс}}$), м ²	- -
7.	Вид (виды) разрешенного использования	-
7.1.	Дополнительные сведения об использовании земельного участка	-
8.	Кадастровый или иной государственный учетный номер (инвентарный) здания, сооружения, объекта незавершенного строительства, расположенного на земельном участке	70:06:0101001:814
9.	Сведения о земельных участках (землях общего пользования, территории общего пользования), посредством которых обеспечивается доступ	-
10.	Иные сведения	-
4. Пояснения к сведениям об уточняемом земельном участке с кадастровым номером 70:06:0101001:2943 :		
1.	-	

Сведения об уточняемых земельных участках

1. Сведения о характерных точках границы уточняемого земельного участка с кадастровым номером 70:06:0101001:613 :

Система координат МСК 70, зона 2

Зона № 2

Обозначение характерных точек границ	Координаты, м				Метод определения координат	Формулы, примененные для расчета средней квадратической погрешности определения координат характерных точек границ (Mt), с подставленными в такие формулы значениями и итоговые (вычисленные) значения Mt, м	Описание закрепления точки
	содержатся в Едином государственном реестре недвижимости		определены в результате выполнения комплексных кадастровых работ				
	X	Y	X	Y			
1	2	3	4	5	6	7	8
н1728У	-	-	641089.71	2428920.56	Метод спутниковых геодезических измерений (определений)	0.1	-
н1729У	-	-	641118.36	2428937.71	Метод спутниковых геодезических измерений (определений)	0.1	-
н1730У	-	-	641114.47	2428945.84	Метод спутниковых геодезических измерений (определений)	0.1	-
н1731У	-	-	641111.81	2428951.41	Метод спутниковых геодезических измерений (определений)	0.1	-
н1732У	-	-	641108.20	2428951.21	Метод спутниковых геодезических измерений (определений)	0.1	-
н1733У	-	-	641089.66	2428943.26	Метод спутниковых геодезических измерений (определений)	0.1	-

1. Сведения о характерных точках границы уточняемого земельного участка с кадастровым номером 70:06:0101001:613 :							
Система координат МСК 70, зона 2						Зона № 2	
Обозначение характерных точек границ	Координаты, м				Метод определения координат	Формулы, примененные для расчета средней квадратической погрешности определения координат характерных точек границ (Mt), с подставленными в такие формулы значениями и итоговые (вычисленные) значения Mt, м	Описание закрепления точки
	содержатся в Едином государственном реестре недвижимости		определены в результате выполнения комплексных кадастровых работ				
	X	Y	X	Y			
1	2	3	4	5	6	7	8
н1734У	-	-	641068.01	2428933.01	Метод спутниковых геодезических измерений (определений)	0.1	-
н1735У	-	-	641075.66	2428914.41	Метод спутниковых геодезических измерений (определений)	0.1	-
н1728У	-	-	641089.71	2428920.56	Метод спутниковых геодезических измерений (определений)	0.1	-
2. Сведения о частях границ уточняемого земельного участка с кадастровым номером 70:06:0101001:613 :							
Обозначение части границ		Горизонтальное проложение (S), м	Описание прохождения части границ	Сведения о согласовании местоположения границ (согласовано/спорное)			
от т.	до т.						
1	2	3	4	5			
н1728У	н1729У	33.39	-	-			
н1729У	н1730У	9.01	-	-			
н1730У	н1731У	6.17	-	-			
н1731У	н1732У	3.62	-	-			
н1732У	н1733У	20.17	-	-			
н1733У	н1734У	23.95	-	-			
н1734У	н1735У	20.11	-	-			
н1735У	н1728У	15.34	-	-			

3. Сведения о характеристиках уточняемого земельного участка с кадастровым номером 70:06:0101001:613 :		
№ п/п	Наименование характеристики земельного участка	Значение характеристики
1	2	3
1.	Адрес земельного участка	Российская Федерация, Томская область, район Каргасокский, село Каргасок, улица Учебная, дом 90
1.1.	Сведения о местоположении земельного участка (при отсутствии адреса) в структурированном в соответствии с федеральной информационной адресной системой виде	-
1.2.	Дополнительные сведения о местоположении земельного участка	-
2.	Площадь земельного участка \pm величина погрешности определения (вычисления) площади ($P \pm \Delta P$), м ²	917 \pm 11
3.	Формула, примененная для вычисления предельной погрешности определения площади земельного участка, с подставленными значениями и итоговые (вычисленные) значения (ΔP), м ²	$\Delta P = 3.5 * M_t * \sqrt{P} = 3.5 * 0,1 * \sqrt{917} = 11$
4.	Площадь земельного участка согласно сведениям Единого государственного реестра недвижимости ($P_{\text{кад}}$), м ²	900
5.	Оценка расхождения P и $P_{\text{кад}}$ ($P - P_{\text{кад}}$), м ²	17
6.	Предельные минимальный и максимальный размеры земельного участка ($P_{\text{мин}}$ и $P_{\text{макс}}$), м ²	- -
7.	Вид (виды) разрешенного использования	-
7.1.	Дополнительные сведения об использовании земельного участка	-
8.	Кадастровый или иной государственный учетный номер (инвентарный) здания, сооружения, объекта незавершенного строительства, расположенного на земельном участке	70:06:0101001:805
9.	Сведения о земельных участках (землях общего пользования, территории общего пользования), посредством которых обеспечивается доступ	-
10.	Иные сведения	-
4. Пояснения к сведениям об уточняемом земельном участке с кадастровым номером 70:06:0101001:613 :		
1.	-	

Сведения об уточняемых земельных участках

1. Сведения о характерных точках границы уточняемого земельного участка с кадастровым номером 70:06:0101001:614 :

Система координат МСК 70, зона 2

Зона № 2

Обозначение характерных точек границ	Координаты, м				Метод определения координат	Формулы, примененные для расчета средней квадратической погрешности определения координат характерных точек границ (Mt), с подставленными в такие формулы значениями и итоговые (вычисленные) значения Mt, м	Описание закрепления точки
	содержатся в Едином государственном реестре недвижимости		определены в результате выполнения комплексных кадастровых работ				
	X	Y	X	Y			
1	2	3	4	5	6	7	8
н1735У	-	-	641075.66	2428914.41	Метод спутниковых геодезических измерений (определений)	0.1	-
н1736У	-	-	641076.65	2428910.11	Метод спутниковых геодезических измерений (определений)	0.1	-
н1737У	-	-	641078.98	2428909.67	Метод спутниковых геодезических измерений (определений)	0.1	-
н1738У	-	-	641078.19	2428906.73	Метод спутниковых геодезических измерений (определений)	0.1	-
н1739У	-	-	641080.83	2428898.73	Метод спутниковых геодезических измерений (определений)	0.1	-
н1740У	-	-	641082.59	2428899.52	Метод спутниковых геодезических измерений (определений)	0.1	-

1. Сведения о характерных точках границы уточняемого земельного участка с кадастровым номером 70:06:0101001:614 :							
Система координат МСК 70, зона 2							Зона № 2
Обозначение характерных точек границ	Координаты, м				Метод определения координат	Формулы, примененные для расчета средней квадратической погрешности определения координат характерных точек границ (Mt), с подставленными в такие формулы значениями и итоговые (вычисленные) значения Mt, м	Описание закрепления точки
	содержатся в Едином государственном реестре недвижимости		определены в результате выполнения комплексных кадастровых работ				
	X	Y	X	Y			
1	2	3	4	5	6	7	8
н1741У	-	-	641106.86	2428910.44	Метод спутниковых геодезических измерений (определений)	0.1	-
н1742У	-	-	641118.34	2428915.61	Метод спутниковых геодезических измерений (определений)	0.1	-
н1743У	-	-	641128.41	2428920.14	Метод спутниковых геодезических измерений (определений)	0.1	-
н1744У	-	-	641122.11	2428933.84	Метод спутниковых геодезических измерений (определений)	0.1	-
н1729У	-	-	641118.36	2428937.71	Метод спутниковых геодезических измерений (определений)	0.1	-
н1728У	-	-	641089.71	2428920.56	Метод спутниковых геодезических измерений (определений)	0.1	-

1. Сведения о характерных точках границы уточняемого земельного участка с кадастровым номером 70:06:0101001:614 :							
Система координат МСК 70, зона 2						Зона № 2	
Обозначение характерных точек границ	Координаты, м				Метод определения координат	Формулы, примененные для расчета средней квадратической погрешности определения координат характерных точек границ (Mt), с подставленными в такие формулы значениями и итоговые (вычисленные) значения Mt, м	Описание закрепления точки
	содержатся в Едином государственном реестре недвижимости		определены в результате выполнения комплексных кадастровых работ				
	X	Y	X	Y			
1	2	3	4	5	6	7	8
н1735У	-	-	641075.66	2428914.41	Метод спутниковых геодезических измерений (определений)	0.1	-
2. Сведения о частях границ уточняемого земельного участка с кадастровым номером 70:06:0101001:614 :							
Обозначение части границ		Горизонтальное проложение (S), м	Описание прохождения части границ	Сведения о согласовании местоположения границ (согласовано/спорное)			
от т.	до т.						
1	2	3	4	5			
н1735У	н1736У	4.41	-	-			
н1736У	н1737У	2.37	-	-			
н1737У	н1738У	3.04	-	-			
н1738У	н1739У	8.42	-	-			
н1739У	н1740У	1.93	-	-			
н1740У	н1741У	26.61	-	-			
н1741У	н1742У	12.59	-	-			
н1742У	н1743У	11.04	-	-			
н1743У	н1744У	15.08	-	-			
н1744У	н1729У	5.39	-	-			
н1729У	н1728У	33.39	-	-			
н1728У	н1735У	15.34	-	-			
3. Сведения о характеристиках уточняемого земельного участка с кадастровым номером 70:06:0101001:614 :							
№ п/п	Наименование характеристики земельного участка		Значение характеристики				
1	2		3				
1.	Адрес земельного участка		Российская Федерация, Томская область, район Каргасокский, село Каргасок, улица Учебная, дом 90				
1.1.	Сведения о местоположении земельного участка (при отсутствии адреса) в структурированном в соответствии с федеральной информационной адресной системой виде		-				
1.2.	Дополнительные сведения о местоположении земельного участка		-				

3. Сведения о характеристиках уточняемого земельного участка с кадастровым номером 70:06:0101001:614 :

№ п/п	Наименование характеристики земельного участка	Значение характеристики
1	2	3
2.	Площадь земельного участка \pm величина погрешности определения (вычисления) площади ($P \pm \Delta P$), м ²	900 \pm 10
3.	Формула, примененная для вычисления предельной погрешности определения площади земельного участка, с подставленными значениями и итоговые (вычисленные) значения (ΔP), м ²	$\Delta P = 3.5 * M_t * \sqrt{P} = 3.5 * 0,1 * \sqrt{900} = 10$
4.	Площадь земельного участка согласно сведениям Единого государственного реестра недвижимости ($P_{\text{кад}}$), м ²	900
5.	Оценка расхождения P и $P_{\text{кад}}$ ($P - P_{\text{кад}}$), м ²	-
6.	Предельные минимальный и максимальный размеры земельного участка ($P_{\text{мин}}$ и $P_{\text{макс}}$), м ²	- -
7.	Вид (виды) разрешенного использования	-
7.1.	Дополнительные сведения об использовании земельного участка	-
8.	Кадастровый или иной государственный учетный номер (инвентарный) здания, сооружения, объекта незавершенного строительства, расположенного на земельном участке	70:06:0101001:805
9.	Сведения о земельных участках (землях общего пользования, территории общего пользования), посредством которых обеспечивается доступ	-
10.	Иные сведения	-

4. Пояснения к сведениям об уточняемом земельном участке с кадастровым номером 70:06:0101001:614 :

1.	-
----	---

Сведения об уточняемых земельных участках

1. Сведения о характерных точках границы уточняемого земельного участка с кадастровым номером 70:06:0101001:615 :

Система координат МСК 70, зона 2

Зона № 2

Обозначение характерных точек границ	Координаты, м				Метод определения координат	Формулы, примененные для расчета средней квадратической погрешности определения координат характерных точек границ (Mt), с подставленными в такие формулы значениями и итоговые (вычисленные) значения Mt, м	Описание закрепления точки
	содержатся в Едином государственном реестре недвижимости		определены в результате выполнения комплексных кадастровых работ				
	X	Y	X	Y			
1	2	3	4	5	6	7	8
н1745У	-	-	641100.60	2428885.02	Метод спутниковых геодезических измерений (определений)	0.1	-
н1746У	-	-	641091.74	2428880.12	Метод спутниковых геодезических измерений (определений)	0.1	-
н1747У	-	-	641097.85	2428867.17	Метод спутниковых геодезических измерений (определений)	0.1	-
н1748У	-	-	641106.48	2428871.18	Метод спутниковых геодезических измерений (определений)	0.1	-
н1749У	-	-	641112.68	2428875.13	Метод спутниковых геодезических измерений (определений)	0.1	-
н1750У	-	-	641132.03	2428888.03	Метод спутниковых геодезических измерений (определений)	0.1	-

1. Сведения о характерных точках границы уточняемого земельного участка с кадастровым номером 70:06:0101001:615 :							
Система координат МСК 70, зона 2							Зона № 2
Обозначение характерных точек границ	Координаты, м				Метод определения координат	Формулы, примененные для расчета средней квадратической погрешности определения координат характерных точек границ (Mt), с подставленными в такие формулы значениями и итоговые (вычисленные) значения Mt, м	Описание закрепления точки
	содержатся в Едином государственном реестре недвижимости		определены в результате выполнения комплексных кадастровых работ				
	X	Y	X	Y			
1	2	3	4	5	6	7	8
н1751У	-	-	641129.58	2428893.13	Метод спутниковых геодезических измерений (определений)	0.1	-
н1752У	-	-	641127.37	2428898.15	Метод спутниковых геодезических измерений (определений)	0.1	-
н1753У	-	-	641125.48	2428902.43	Метод спутниковых геодезических измерений (определений)	0.1	-
н1742У	-	-	641118.34	2428915.61	Метод спутниковых геодезических измерений (определений)	0.1	-
н1741У	-	-	641106.86	2428910.44	Метод спутниковых геодезических измерений (определений)	0.1	-
н1754У	-	-	641091.76	2428903.65	Метод спутниковых геодезических измерений (определений)	0.1	-

1. Сведения о характерных точках границы уточняемого земельного участка с кадастровым номером 70:06:0101001:615 :							
Система координат МСК 70, зона 2						Зона № 2	
Обозначение характерных точек границ	Координаты, м				Метод определения координат	Формулы, примененные для расчета средней квадратической погрешности определения координат характерных точек границ (Mt), с подставленными в такие формулы значениями и итоговые (вычисленные) значения Mt, м	Описание закрепления точки
	содержатся в Едином государственном реестре недвижимости		определены в результате выполнения комплексных кадастровых работ				
	X	Y	X	Y			
1	2	3	4	5	6	7	8
н1745У	-	-	641100.60	2428885.02	Метод спутниковых геодезических измерений (определений)	0.1	-
2. Сведения о частях границ уточняемого земельного участка с кадастровым номером 70:06:0101001:615 :							
Обозначение части границ		Горизонтальное проложение (S), м	Описание прохождения части границ	Сведения о согласовании местоположения границ (согласовано/спорное)			
от т.	до т.						
1	2	3	4	5			
н1745У	н1746У	10.12	-	-			
н1746У	н1747У	14.32	-	-			
н1747У	н1748У	9.52	-	-			
н1748У	н1749У	7.35	-	-			
н1749У	н1750У	23.26	-	-			
н1750У	н1751У	5.66	-	-			
н1751У	н1752У	5.48	-	-			
н1752У	н1753У	4.68	-	-			
н1753У	н1742У	14.99	-	-			
н1742У	н1741У	12.59	-	-			
н1741У	н1754У	16.56	-	-			
н1754У	н1745У	20.62	-	-			
3. Сведения о характеристиках уточняемого земельного участка с кадастровым номером 70:06:0101001:615 :							
№ п/п	Наименование характеристики земельного участка		Значение характеристики				
1	2		3				
1.	Адрес земельного участка		Российская Федерация, Томская область, район Каргасокский, село Каргасок, улица Учебная, дом 92				
1.1.	Сведения о местоположении земельного участка (при отсутствии адреса) в структурированном в соответствии с федеральной информационной адресной системой виде		-				
1.2.	Дополнительные сведения о местоположении земельного участка		-				

3. Сведения о характеристиках уточняемого земельного участка с кадастровым номером 70:06:0101001:615 :		
№ п/п	Наименование характеристики земельного участка	Значение характеристики
1	2	3
2.	Площадь земельного участка ± величина погрешности определения (вычисления) площади ($P \pm \Delta P$), м ²	1134 ± 12
3.	Формула, примененная для вычисления предельной погрешности определения площади земельного участка, с подставленными значениями и итоговые (вычисленные) значения (ΔP), м ²	$\Delta P = 3.5 * M_t * \sqrt{P} = 3.5 * 0,1 * \sqrt{1134} = 12$
4.	Площадь земельного участка согласно сведениям Единого государственного реестра недвижимости ($R_{кад}$), м ²	1113
5.	Оценка расхождения P и $R_{кад}$ ($P - R_{кад}$), м ²	21
6.	Предельные минимальный и максимальный размеры земельного участка ($R_{мин}$ и $R_{макс}$), м ²	-
7.	Вид (виды) разрешенного использования	-
7.1.	Дополнительные сведения об использовании земельного участка	-
8.	Кадастровый или иной государственный учетный номер (инвентарный) здания, сооружения, объекта незавершенного строительства, расположенного на земельном участке	70:06:0101001:812
9.	Сведения о земельных участках (землях общего пользования, территории общего пользования), посредством которых обеспечивается доступ	-
10.	Иные сведения	-
4. Пояснения к сведениям об уточняемом земельном участке с кадастровым номером 70:06:0101001:615 :		
1.	-	

Сведения об уточняемых земельных участках

1. Сведения о характерных точках границы уточняемого земельного участка с кадастровым номером 70:06:0101001:742 :

Система координат МСК 70, зона 2

Зона № 2

Обозначение характерных точек границ	Координаты, м				Метод определения координат	Формулы, примененные для расчета средней квадратической погрешности определения координат характерных точек границ (Mt), с подставленными в такие формулы значениями и итоговые (вычисленные) значения Mt, м	Описание закрепления точки
	содержатся в Едином государственном реестре недвижимости		определены в результате выполнения комплексных кадастровых работ				
	X	Y	X	Y			
1	2	3	4	5	6	7	8
н1789У	-	-	641165.04	2428915.67	Метод спутниковых геодезических измерений (определений)	0.1	-
н1752У	-	-	641127.37	2428898.15	Метод спутниковых геодезических измерений (определений)	0.1	-
н1751У	-	-	641129.58	2428893.13	Метод спутниковых геодезических измерений (определений)	0.1	-
н1750У	-	-	641132.03	2428888.03	Метод спутниковых геодезических измерений (определений)	0.1	-
н1790У	-	-	641140.51	2428870.51	Метод спутниковых геодезических измерений (определений)	0.1	-
н1791У	-	-	641171.83	2428899.51	Метод спутниковых геодезических измерений (определений)	0.1	-

1. Сведения о характерных точках границы уточняемого земельного участка с кадастровым номером 70:06:0101001:742 :							
Система координат МСК 70, зона 2						Зона № 2	
Обозначение характерных точек границ	Координаты, м				Метод определения координат	Формулы, примененные для расчета средней квадратической погрешности определения координат характерных точек границ (Mt), с подставленными в такие формулы значениями и итоговые (вычисленные) значения Mt, м	Описание закрепления точки
	содержатся в Едином государственном реестре недвижимости		определены в результате выполнения комплексных кадастровых работ				
	X	Y	X	Y			
1	2	3	4	5	6	7	8
н1789У	-	-	641165.04	2428915.67	Метод спутниковых геодезических измерений (определений)	0.1	-
2. Сведения о частях границ уточняемого земельного участка с кадастровым номером 70:06:0101001:742 :							
Обозначение части границ		Горизонтальное проложение (S), м	Описание прохождения части границ	Сведения о согласовании местоположения границ (согласовано/спорное)			
от т.	до т.						
1	2	3	4	5			
н1789У	н1752У	41.54	-	-			
н1752У	н1751У	5.48	-	-			
н1751У	н1750У	5.66	-	-			
н1750У	н1790У	19.46	-	-			
н1790У	н1791У	42.68	-	-			
н1791У	н1789У	17.53	-	-			
3. Сведения о характеристиках уточняемого земельного участка с кадастровым номером 70:06:0101001:742 :							
№ п/п	Наименование характеристики земельного участка		Значение характеристики				
1	2		3				
1.	Адрес земельного участка		Российская Федерация, Томская область, район Каргасокский, село Каргасок, улица Октябрьская, дом 105				
1.1.	Сведения о местоположении земельного участка (при отсутствии адреса) в структурированном в соответствии с федеральной информационной адресной системой виде		-				
1.2.	Дополнительные сведения о местоположении земельного участка		-				
2.	Площадь земельного участка ± величина погрешности определения (вычисления) площади (P ± ΔP), м2		990 ± 11				
3.	Формула, примененная для вычисления предельной погрешности определения площади земельного участка, с подставленными значениями и итоговые (вычисленные) значения (ΔP), м2		$\Delta P = 3.5 * M_t * \sqrt{P} = 3.5 * 0,1 * \sqrt{990} = 11$				
4.	Площадь земельного участка согласно сведениям Единого государственного реестра недвижимости (Pкад), м2		900				
5.	Оценка расхождения P и Pкад (P - Pкад), м2		90				

3. Сведения о характеристиках уточняемого земельного участка с кадастровым номером 70:06:0101001:742 :

№ п/п	Наименование характеристики земельного участка	Значение характеристики
1	2	3
6.	Предельные минимальный и максимальный размеры земельного участка (Рмин и Рмакс), м2	- -
7.	Вид (виды) разрешенного использования	-
7.1.	Дополнительные сведения об использовании земельного участка	-
8.	Кадастровый или иной государственный учетный номер (инвентарный) здания, сооружения, объекта незавершенного строительства, расположенного на земельном участке	70:06:0101001:1217
9.	Сведения о земельных участках (землях общего пользования, территории общего пользования), посредством которых обеспечивается доступ	-
10.	Иные сведения	-

4. Пояснения к сведениям об уточняемом земельном участке с кадастровым номером 70:06:0101001:742 :

1. -

Сведения об уточняемых земельных участках

1. Сведения о характерных точках границы уточняемого земельного участка с кадастровым номером 70:06:0101001:716 :

Система координат МСК 70, зона 2

Зона № 2

Обозначение характерных точек границ	Координаты, м				Метод определения координат	Формулы, примененные для расчета средней квадратической погрешности определения координат характерных точек границ (Mt), с подставленными в такие формулы значениями и итоговые (вычисленные) значения Mt, м	Описание закрепления точки
	содержатся в Едином государственном реестре недвижимости		определены в результате выполнения комплексных кадастровых работ				
	X	Y	X	Y			
1	2	3	4	5	6	7	8
2535	-	-	640985.24	2428628.33	Метод спутниковых геодезических измерений (определений)	0.1	-
2519	-	-	641025.34	2428649.98	Метод спутниковых геодезических измерений (определений)	0.1	-
2518	-	-	641023.03	2428652.58	Метод спутниковых геодезических измерений (определений)	0.1	-
2517	-	-	641017.73	2428660.53	Метод спутниковых геодезических измерений (определений)	0.1	-
2516	-	-	641010.23	2428673.33	Метод спутниковых геодезических измерений (определений)	0.1	-
2528	-	-	641006.77	2428678.92	Метод спутниковых геодезических измерений (определений)	0.1	-

1. Сведения о характерных точках границы уточняемого земельного участка с кадастровым номером 70:06:0101001:716 :

Система координат МСК 70, зона 2					Зона № 2		
Обозначение характерных точек границ	Координаты, м				Метод определения координат	Формулы, примененные для расчета средней квадратической погрешности определения координат характерных точек границ (Mt), с подставленными в такие формулы значениями и итоговые (вычисленные) значения Mt, м	Описание закрепления точки
	содержатся в Едином государственном реестре недвижимости		определены в результате выполнения комплексных кадастровых работ				
	X	Y	X	Y			
1	2	3	4	5	6	7	8
2527	-	-	640999.58	2428674.52	Метод спутниковых геодезических измерений (определений)	0.1	-
2526	-	-	640980.89	2428661.33	Метод спутниковых геодезических измерений (определений)	0.1	-
2525	-	-	640970.84	2428656.68	Метод спутниковых геодезических измерений (определений)	0.1	-
2535	-	-	640985.24	2428628.33	Метод спутниковых геодезических измерений (определений)	0.1	-

2. Сведения о частях границ уточняемого земельного участка с кадастровым номером 70:06:0101001:716 :

Обозначение части границ		Горизонтальное проложение (S), м	Описание прохождения части границ	Сведения о согласовании местоположения границ (согласовано/спорное)
от т.	до т.			
1	2	3	4	5
2535	2519	45.57	-	-
2519	2518	3.48	-	-
2518	2517	9.55	-	-
2517	2516	14.84	-	-
2516	2528	6.57	-	-
2528	2527	8.43	-	-
2527	2526	22.88	-	-

2. Сведения о частях границ уточняемого земельного участка с кадастровым номером 70:06:0101001:716 :				
Обозначение части границ		Горизонтальное проложение (S), м	Описание прохождения части границ	Сведения о согласовании местоположения границ (согласовано/спорное)
от т.	до т.			
1	2	3	4	5
2526	2525	11.07	-	-
2525	2535	31.80	-	-
3. Сведения о характеристиках уточняемого земельного участка с кадастровым номером 70:06:0101001:716 :				
№ п/п	Наименование характеристики земельного участка		Значение характеристики	
1	2		3	
1.	Адрес земельного участка		Российская Федерация, Томская область, район Каргасокский, село Каргасок, улица Голещихина, дом 116	
1.1.	Сведения о местоположении земельного участка (при отсутствии адреса) в структурированном в соответствии с федеральной информационной адресной системой виде		-	
1.2.	Дополнительные сведения о местоположении земельного участка		-	
2.	Площадь земельного участка ± величина погрешности определения (вычисления) площади ($P \pm \Delta P$), м ²		1416 ± 13	
3.	Формула, примененная для вычисления предельной погрешности определения площади земельного участка, с подставленными значениями и итоговые (вычисленные) значения (ΔP), м ²		$\Delta P = 3.5 * M_t * \sqrt{P} = 3.5 * 0,1 * \sqrt{1416} = 13$	
4.	Площадь земельного участка согласно сведениям Единого государственного реестра недвижимости ($P_{\text{кад}}$), м ²		1200	
5.	Оценка расхождения P и $P_{\text{кад}}$ ($P - P_{\text{кад}}$), м ²		216	
6.	Предельные минимальный и максимальный размеры земельного участка ($P_{\text{мин}}$ и $P_{\text{макс}}$), м ²		-	
7.	Вид (виды) разрешенного использования		-	
7.1.	Дополнительные сведения об использовании земельного участка		-	
8.	Кадастровый или иной государственный учетный номер (инвентарный) здания, сооружения, объекта незавершенного строительства, расположенного на земельном участке		70:06:0101001:945	
9.	Сведения о земельных участках (землях общего пользования, территории общего пользования), посредством которых обеспечивается доступ		-	
10.	Иные сведения		-	
4. Пояснения к сведениям об уточняемом земельном участке с кадастровым номером 70:06:0101001:716 :				
1.	-			

Сведения об уточняемых земельных участках

1. Сведения о характерных точках границы уточняемого земельного участка с кадастровым номером 70:06:0101001:301 :

Система координат МСК 70, зона 2

Зона № 2

Обозначение характерных точек границ	Координаты, м				Метод определения координат	Формулы, примененные для расчета средней квадратической погрешности определения координат характерных точек границ (Mt), с подставленными в такие формулы значениями и итоговые (вычисленные) значения Mt, м	Описание закрепления точки
	содержатся в Едином государственном реестре недвижимости		определены в результате выполнения комплексных кадастровых работ				
	X	Y	X	Y			
1	2	3	4	5	6	7	8
2563	-	-	641068.99	2428475.13	Метод спутниковых геодезических измерений (определений)	0.1	-
n1896У	-	-	641080.64	2428451.43	Метод спутниковых геодезических измерений (определений)	0.1	-
n1897У	-	-	641103.84	2428463.63	Метод спутниковых геодезических измерений (определений)	0.1	-
n1898У	-	-	641117.64	2428471.03	Метод спутниковых геодезических измерений (определений)	0.1	-
2567	-	-	641104.39	2428494.23	Метод спутниковых геодезических измерений (определений)	0.1	-
2566	-	-	641087.89	2428484.83	Метод спутниковых геодезических измерений (определений)	0.1	-

1. Сведения о характерных точках границы уточняемого земельного участка с кадастровым номером 70:06:0101001:301 :							
Система координат МСК 70, зона 2						Зона № 2	
Обозначение характерных точек границ	Координаты, м				Метод определения координат	Формулы, примененные для расчета средней квадратической погрешности определения координат характерных точек границ (Mt), с подставленными в такие формулы значениями и итоговые (вычисленные) значения Mt, м	Описание закрепления точки
	содержатся в Едином государственном реестре недвижимости		определены в результате выполнения комплексных кадастровых работ				
	X	Y	X	Y			
1	2	3	4	5	6	7	8
2563	-	-	641068.99	2428475.13	Метод спутниковых геодезических измерений (определений)	0.1	-
2. Сведения о частях границ уточняемого земельного участка с кадастровым номером 70:06:0101001:301 :							
Обозначение части границ		Горизонтальное проложение (S), м	Описание прохождения части границ	Сведения о согласовании местоположения границ (согласовано/спорное)			
от т.	до т.						
1	2	3	4	5			
2563	н1896У	26.41	-	-			
н1896У	н1897У	26.21	-	-			
н1897У	н1898У	15.66	-	-			
н1898У	2567	26.72	-	-			
2567	2566	18.99	-	-			
2566	2563	21.24	-	-			
3. Сведения о характеристиках уточняемого земельного участка с кадастровым номером 70:06:0101001:301 :							
№ п/п	Наименование характеристики земельного участка		Значение характеристики				
1	2		3				
1.	Адрес земельного участка		Российская Федерация, Томская область, район Каргасокский, село Каргасок, улица Голещихина, дом 132				
1.1.	Сведения о местоположении земельного участка (при отсутствии адреса) в структурированном в соответствии с федеральной информационной адресной системой виде		-				
1.2.	Дополнительные сведения о местоположении земельного участка		-				
2.	Площадь земельного участка ± величина погрешности определения (вычисления) площади (P ± ΔP), м2		1083 ± 12				
3.	Формула, примененная для вычисления предельной погрешности определения площади земельного участка, с подставленными значениями и итоговые (вычисленные) значения (ΔP), м2		$\Delta P = 3.5 * Mt * \sqrt{P} = 3.5 * 0,1 * \sqrt{1083} = 12$				
4.	Площадь земельного участка согласно сведениям Единого государственного реестра недвижимости (Pкад), м2		1075				
5.	Оценка расхождения P и Pкад (P - Pкад), м2		8				

3. Сведения о характеристиках уточняемого земельного участка с кадастровым номером 70:06:0101001:301 :

№ п/п	Наименование характеристики земельного участка	Значение характеристики
1	2	3
6.	Предельные минимальный и максимальный размеры земельного участка (Рмин и Рмакс), м2	-
7.	Вид (виды) разрешенного использования	-
7.1.	Дополнительные сведения об использовании земельного участка	-
8.	Кадастровый или иной государственный учетный номер (инвентарный) здания, сооружения, объекта незавершенного строительства, расположенного на земельном участке	-
9.	Сведения о земельных участках (землях общего пользования, территории общего пользования), посредством которых обеспечивается доступ	-
10.	Иные сведения	-

4. Пояснения к сведениям об уточняемом земельном участке с кадастровым номером 70:06:0101001:301 :

1.	-
----	---

Сведения об уточняемых земельных участках

1. Сведения о характерных точках границы уточняемого земельного участка с кадастровым номером 70:06:0101001:723 :

Система координат МСК 70, зона 2

Зона № 2

Обозначение характерных точек границ	Координаты, м				Метод определения координат	Формулы, примененные для расчета средней квадратической погрешности определения координат характерных точек границ (Mt), с подставленными в такие формулы значениями и итоговые (вычисленные) значения Mt, м	Описание закрепления точки
	содержатся в Едином государственном реестре недвижимости		определены в результате выполнения комплексных кадастровых работ				
	X	Y	X	Y			
1	2	3	4	5	6	7	8
н1896У	-	-	641080.64	2428451.43	Метод спутниковых геодезических измерений (определений)	0.1	-
2573	-	-	641089.55	2428434.05	Метод спутниковых геодезических измерений (определений)	0.1	-
2581	-	-	641111.34	2428443.13	Метод спутниковых геодезических измерений (определений)	0.1	-
2580	-	-	641124.94	2428448.33	Метод спутниковых геодезических измерений (определений)	0.1	-
н1898У	-	-	641117.64	2428471.03	Метод спутниковых геодезических измерений (определений)	0.1	-
н1896У	-	-	641080.64	2428451.43	Метод спутниковых геодезических измерений (определений)	0.1	-

2. Сведения о частях границ уточняемого земельного участка с кадастровым номером 70:06:0101001:723 :				
Обозначение части границ		Горизонтальное проложение (S), м	Описание прохождения части границ	Сведения о согласовании местоположения границ (согласовано/спорное)
от т.	до т.			
1	2	3	4	5
н1896У	2573	19.53	-	-
2573	2581	23.61	-	-
2581	2580	14.56	-	-
2580	н1898У	23.84	-	-
н1898У	н1896У	41.87	-	-
3. Сведения о характеристиках уточняемого земельного участка с кадастровым номером 70:06:0101001:723 :				
№ п/п	Наименование характеристики земельного участка		Значение характеристики	
1	2		3	
1.	Адрес земельного участка		Российская Федерация, Томская область, район Каргасокский, село Каргасок, улица Голещихина, дом 134	
1.1.	Сведения о местоположении земельного участка (при отсутствии адреса) в структурированном в соответствии с федеральной информационной адресной системой виде		-	
1.2.	Дополнительные сведения о местоположении земельного участка		-	
2.	Площадь земельного участка ± величина погрешности определения (вычисления) площади (P ± ΔP), м ²		858 ± 10	
3.	Формула, примененная для вычисления предельной погрешности определения площади земельного участка, с подставленными значениями и итоговые (вычисленные) значения (ΔP), м ²		$\Delta P = 3.5 * M_t * \sqrt{P} = 3.5 * 0,1 * \sqrt{858} = 10$	
4.	Площадь земельного участка согласно сведениям Единого государственного реестра недвижимости (P _{кад}), м ²		800	
5.	Оценка расхождения P и P _{кад} (P - P _{кад}), м ²		58	
6.	Предельные минимальный и максимальный размеры земельного участка (P _{мин} и P _{макс}), м ²		-	
7.	Вид (виды) разрешенного использования		-	
7.1.	Дополнительные сведения об использовании земельного участка		-	
8.	Кадастровый или иной государственный учетный номер (инвентарный) здания, сооружения, объекта незавершенного строительства, расположенного на земельном участке		-	
9.	Сведения о земельных участках (землях общего пользования, территории общего пользования), посредством которых обеспечивается доступ		-	
10.	Иные сведения		-	
4. Пояснения к сведениям об уточняемом земельном участке с кадастровым номером 70:06:0101001:723 :				
1.	-			

Сведения об уточняемых земельных участках

1. Сведения о характерных точках границы уточняемого земельного участка с кадастровым номером 70:06:0101001:712 :

Система координат МСК 70, зона 2

Зона № 2

Обозначение характерных точек границ	Координаты, м				Метод опреде ления коор динат	Формулы, примененные для расчета средней квадратической погрешности определения координат характерных точек границ (Mt), с подставленными в такие формулы значениями и итоговые (вычисленные) значения Mt, м	Описание закрепле ния точки
	содержатся в Едином государственном реестре недвижимости		определены в результате выполнения комплексных кадастровых работ				
	X	Y	X	Y			
1	2	3	4	5	6	7	8
2639	-	-	641144.66	2428302.74	Метод спутник овых геодези ческих измерен ий (опреде лений)	0.1	-
н1936У	-	-	641154.32	2428276.84	Метод спутник овых геодези ческих измерен ий (опреде лений)	0.1	-
н1937У	-	-	641191.12	2428290.97	Метод спутник овых геодези ческих измерен ий (опреде лений)	0.1	-
н1938У	-	-	641192.69	2428293.55	Метод спутник овых геодези ческих измерен ий (опреде лений)	0.1	-
н1939У	-	-	641202.98	2428296.89	Метод спутник овых геодези ческих измерен ий (опреде лений)	0.1	-
н1930У	-	-	641195.06	2428321.09	Метод спутник овых геодези ческих измерен ий (опреде лений)	0.1	-

1. Сведения о характерных точках границы уточняемого земельного участка с кадастровым номером 70:06:0101001:712 :

Система координат МСК 70, зона 2					Зона № 2		
Обозначение характерных точек границ	Координаты, м				Метод определения координат	Формулы, примененные для расчета средней квадратической погрешности определения координат характерных точек границ (Mt), с подставленными в такие формулы значениями и итоговые (вычисленные) значения Mt, м	Описание закрепления точки
	содержатся в Едином государственном реестре недвижимости		определены в результате выполнения комплексных кадастровых работ				
	X	Y	X	Y			
1	2	3	4	5	6	7	8
2642	-	-	641183.52	2428317.68	Метод спутниковых геодезических измерений (определений)	0.1	-
2641	-	-	641170.31	2428312.09	Метод спутниковых геодезических измерений (определений)	0.1	-
2640	-	-	641153.85	2428306.58	Метод спутниковых геодезических измерений (определений)	0.1	-
2639	-	-	641144.66	2428302.74	Метод спутниковых геодезических измерений (определений)	0.1	-

2. Сведения о частях границ уточняемого земельного участка с кадастровым номером 70:06:0101001:712 :

Обозначение части границ		Горизонтальное проложение (S), м	Описание прохождения части границ	Сведения о согласовании местоположения границ (согласовано/спорное)
от т.	до т.			
1	2	3	4	5
2639	н1936У	27.64	-	-
н1936У	н1937У	39.42	-	-
н1937У	н1938У	3.02	-	-
н1938У	н1939У	10.82	-	-
н1939У	н1930У	25.46	-	-
н1930У	2642	12.03	-	-
2642	2641	14.34	-	-

2. Сведения о частях границ уточняемого земельного участка с кадастровым номером 70:06:0101001:712 :				
Обозначение части границ		Горизонтальное проложение (S), м	Описание прохождения части границ	Сведения о согласовании местоположения границ (согласовано/спорное)
от т.	до т.			
1	2	3	4	5
2641	2640	17.36	-	-
2640	2639	9.96	-	-
3. Сведения о характеристиках уточняемого земельного участка с кадастровым номером 70:06:0101001:712 :				
№ п/п	Наименование характеристики земельного участка		Значение характеристики	
1	2		3	
1.	Адрес земельного участка		Российская Федерация, Томская область, район Каргасокский, село Каргасок, улица Голещихина, дом 142	
1.1.	Сведения о местоположении земельного участка (при отсутствии адреса) в структурированном в соответствии с федеральной информационной адресной системой виде		-	
1.2.	Дополнительные сведения о местоположении земельного участка		-	
2.	Площадь земельного участка ± величина погрешности определения (вычисления) площади ($P \pm \Delta P$), м ²		1440 ± 13	
3.	Формула, примененная для вычисления предельной погрешности определения площади земельного участка, с подставленными значениями и итоговые (вычисленные) значения (ΔP), м ²		$\Delta P = 3.5 * M_t * \sqrt{P} = 3.5 * 0,1 * \sqrt{1440} = 13$	
4.	Площадь земельного участка согласно сведениям Единого государственного реестра недвижимости ($P_{\text{кад}}$), м ²		1435	
5.	Оценка расхождения P и $P_{\text{кад}}$ ($P - P_{\text{кад}}$), м ²		5	
6.	Предельные минимальный и максимальный размеры земельного участка ($P_{\text{мин}}$ и $P_{\text{макс}}$), м ²		-	
7.	Вид (виды) разрешенного использования		-	
7.1.	Дополнительные сведения об использовании земельного участка		-	
8.	Кадастровый или иной государственный учетный номер (инвентарный) здания, сооружения, объекта незавершенного строительства, расположенного на земельном участке		-	
9.	Сведения о земельных участках (землях общего пользования, территории общего пользования), посредством которых обеспечивается доступ		-	
10.	Иные сведения		-	
4. Пояснения к сведениям об уточняемом земельном участке с кадастровым номером 70:06:0101001:712 :				
1.	-			

Сведения об уточняемых земельных участках

1. Сведения о характерных точках границы уточняемого земельного участка с кадастровым номером 70:06:0101001:308 :

Система координат МСК 70, зона 2

Зона № 2

Обозначение характерных точек границ	Координаты, м				Метод определения координат	Формулы, примененные для расчета средней квадратической погрешности определения координат характерных точек границ (Mt), с подставленными в такие формулы значениями и итоговые (вычисленные) значения Mt, м	Описание закрепления точки
	содержатся в Едином государственном реестре недвижимости		определены в результате выполнения комплексных кадастровых работ				
	X	Y	X	Y			
1	2	3	4	5	6	7	8
н1948У	-	-	641159.52	2428261.12	Метод спутниковых геодезических измерений (определений)	0.1	-
н1949У	-	-	641154.76	2428259.74	Метод спутниковых геодезических измерений (определений)	0.1	-
н1950У	-	-	641160.66	2428238.74	Метод спутниковых геодезических измерений (определений)	0.1	-
2620	-	-	641165.30	2428240.30	Метод спутниковых геодезических измерений (определений)	0.1	-
2619	-	-	641192.42	2428250.11	Метод спутниковых геодезических измерений (определений)	0.1	-
2618	-	-	641220.76	2428260.64	Метод спутниковых геодезических измерений (определений)	0.1	-

1. Сведения о характерных точках границы уточняемого земельного участка с кадастровым номером 70:06:0101001:308 :							
Система координат МСК 70, зона 2							Зона № 2
Обозначение характерных точек границ	Координаты, м				Метод определения координат	Формулы, примененные для расчета средней квадратической погрешности определения координат характерных точек границ (Mt), с подставленными в такие формулы значениями и итоговые (вычисленные) значения Mt, м	Описание закрепления точки
	содержатся в Едином государственном реестре недвижимости		определены в результате выполнения комплексных кадастровых работ				
	X	Y	X	Y			
1	2	3	4	5	6	7	8
н1951У	-	-	641229.76	2428264.04	Метод спутниковых геодезических измерений (определений)	0.1	-
2676	-	-	641230.11	2428269.55	Метод спутниковых геодезических измерений (определений)	0.1	-
2672	-	-	641227.84	2428277.90	Метод спутниковых геодезических измерений (определений)	0.1	-
н1952У	-	-	641225.28	2428282.75	Метод спутниковых геодезических измерений (определений)	0.1	-
н1953У	-	-	641210.42	2428277.84	Метод спутниковых геодезических измерений (определений)	0.1	-
н1954У	-	-	641161.03	2428261.62	Метод спутниковых геодезических измерений (определений)	0.1	-

1. Сведения о характерных точках границы уточняемого земельного участка с кадастровым номером 70:06:0101001:308 :							
Система координат МСК 70, зона 2						Зона № 2	
Обозначение характерных точек границ	Координаты, м				Метод определения координат	Формулы, примененные для расчета средней квадратической погрешности определения координат характерных точек границ (Mt), с подставленными в такие формулы значениями и итоговые (вычисленные) значения Mt, м	Описание закрепления точки
	содержатся в Едином государственном реестре недвижимости		определены в результате выполнения комплексных кадастровых работ				
	X	Y	X	Y			
1	2	3	4	5	6	7	8
н1948У	-	-	641159.52	2428261.12	Метод спутниковых геодезических измерений (определений)	0.1	-
2. Сведения о частях границ уточняемого земельного участка с кадастровым номером 70:06:0101001:308 :							
Обозначение части границ		Горизонтальное проложение (S), м	Описание прохождения части границ	Сведения о согласовании местоположения границ (согласовано/спорное)			
от т.	до т.						
1	2	3	4	5			
н1948У	н1949У	4.96	-	-			
н1949У	н1950У	21.81	-	-			
н1950У	2620	4.90	-	-			
2620	2619	28.84	-	-			
2619	2618	30.23	-	-			
2618	н1951У	9.62	-	-			
н1951У	2676	5.52	-	-			
2676	2672	8.65	-	-			
2672	н1952У	5.48	-	-			
н1952У	н1953У	15.65	-	-			
н1953У	н1954У	51.99	-	-			
н1954У	н1948У	1.59	-	-			
3. Сведения о характеристиках уточняемого земельного участка с кадастровым номером 70:06:0101001:308 :							
№ п/п	Наименование характеристики земельного участка		Значение характеристики				
1	2		3				
1.	Адрес земельного участка		Российская Федерация, Томская область, район Каргасокский, село Каргасок, улица Голещихина, дом 142а				
1.1.	Сведения о местоположении земельного участка (при отсутствии адреса) в структурированном в соответствии с федеральной информационной адресной системой виде		-				
1.2.	Дополнительные сведения о местоположении земельного участка		-				

3. Сведения о характеристиках уточняемого земельного участка с кадастровым номером 70:06:0101001:308 :

№ п/п	Наименование характеристики земельного участка	Значение характеристики
1	2	3
2.	Площадь земельного участка ± величина погрешности определения (вычисления) площади ($P \pm \Delta P$), м ²	1537 ± 14
3.	Формула, примененная для вычисления предельной погрешности определения площади земельного участка, с подставленными значениями и итоговые (вычисленные) значения (ΔP), м ²	$\Delta P = 3.5 * M_t * \sqrt{P} = 3.5 * 0,1 * \sqrt{1537} = 14$
4.	Площадь земельного участка согласно сведениям Единого государственного реестра недвижимости ($R_{кад}$), м ²	1500
5.	Оценка расхождения P и $R_{кад}$ ($P - R_{кад}$), м ²	37
6.	Предельные минимальный и максимальный размеры земельного участка ($R_{мин}$ и $R_{макс}$), м ²	- -
7.	Вид (виды) разрешенного использования	-
7.1.	Дополнительные сведения об использовании земельного участка	-
8.	Кадастровый или иной государственный учетный номер (инвентарный) здания, сооружения, объекта незавершенного строительства, расположенного на земельном участке	70:06:0101001:832
9.	Сведения о земельных участках (землях общего пользования, территории общего пользования), посредством которых обеспечивается доступ	-
10.	Иные сведения	-

4. Пояснения к сведениям об уточняемом земельном участке с кадастровым номером 70:06:0101001:308 :

1.	-
----	---

Сведения об уточняемых земельных участках

1. Сведения о характерных точках границы уточняемого земельного участка с кадастровым номером 70:06:0101001:667 :

Система координат МСК 70, зона 2

Зона № 2

Обозначение характерных точек границ	Координаты, м				Метод определения координат	Формулы, примененные для расчета средней квадратической погрешности определения координат характерных точек границ (Mt), с подставленными в такие формулы значениями и итоговые (вычисленные) значения Mt, м	Описание закрепления точки
	содержатся в Едином государственном реестре недвижимости		определены в результате выполнения комплексных кадастровых работ				
	X	Y	X	Y			
1	2	3	4	5	6	7	8
n1955У	-	-	641191.81	2428160.59	Метод спутниковых геодезических измерений (определений)	0.1	-
2687	-	-	641199.29	2428163.48	Метод спутниковых геодезических измерений (определений)	0.1	-
2686	-	-	641202.11	2428166.09	Метод спутниковых геодезических измерений (определений)	0.1	-
2685	-	-	641215.31	2428173.69	Метод спутниковых геодезических измерений (определений)	0.1	-
2684	-	-	641213.51	2428178.69	Метод спутниковых геодезических измерений (определений)	0.1	-
2683	-	-	641217.21	2428180.89	Метод спутниковых геодезических измерений (определений)	0.1	-

1. Сведения о характерных точках границы уточняемого земельного участка с кадастровым номером 70:06:0101001:667 :							
Система координат МСК 70, зона 2							Зона № 2
Обозначение характерных точек границ	Координаты, м				Метод определения координат	Формулы, примененные для расчета средней квадратической погрешности определения координат характерных точек границ (Mt), с подставленными в такие формулы значениями и итоговые (вычисленные) значения Mt, м	Описание закрепления точки
	содержатся в Едином государственном реестре недвижимости		определены в результате выполнения комплексных кадастровых работ				
	X	Y	X	Y			
1	2	3	4	5	6	7	8
2682	-	-	641213.61	2428190.69	Метод спутниковых геодезических измерений (определений)	0.1	-
2680	-	-	641204.21	2428218.09	Метод спутниковых геодезических измерений (определений)	0.1	-
н1956У	-	-	641174.81	2428209.09	Метод спутниковых геодезических измерений (определений)	0.1	-
н1957У	-	-	641174.71	2428209.09	Метод спутниковых геодезических измерений (определений)	0.1	-
н1955У	-	-	641191.81	2428160.59	Метод спутниковых геодезических измерений (определений)	0.1	-
2. Сведения о частях границ уточняемого земельного участка с кадастровым номером 70:06:0101001:667 :							
Обозначение части границ		Горизонтальное проложение (S), м	Описание прохождения части границ	Сведения о согласовании местоположения границ (согласовано/спорное)			
от т.	до т.						
1	2	3	4	5			
н1955У	2687	8.02	-	-			
2687	2686	3.84	-	-			

2. Сведения о частях границ уточняемого земельного участка с кадастровым номером 70:06:0101001:667 :				
Обозначение части границ		Горизонтальное проложение (S), м	Описание прохождения части границ	Сведения о согласовании местоположения границ (согласовано/спорное)
от т.	до т.			
1	2	3	4	5
2686	2685	15.23	-	-
2685	2684	5.31	-	-
2684	2683	4.30	-	-
2683	2682	10.44	-	-
2682	2680	28.97	-	-
2680	н1956У	30.75	-	-
н1956У	н1957У	0.10	-	-
н1957У	н1955У	51.43	-	-
3. Сведения о характеристиках уточняемого земельного участка с кадастровым номером 70:06:0101001:667 :				
№ п/п	Наименование характеристики земельного участка	Значение характеристики		
1	2	3		
1.	Адрес земельного участка	Российская Федерация, Томская область, район Каргасокский, село Каргасок, улица Голешихина, дом 146		
1.1.	Сведения о местоположении земельного участка (при отсутствии адреса) в структурированном в соответствии с федеральной информационной адресной системой виде	-		
1.2.	Дополнительные сведения о местоположении земельного участка	-		
2.	Площадь земельного участка ± величина погрешности определения (вычисления) площади (P ± ΔP), м2	1462 ± 13		
3.	Формула, примененная для вычисления предельной погрешности определения площади земельного участка, с подставленными значениями и итоговые (вычисленные) значения (ΔP), м2	$\Delta P = 3.5 * M_t * \sqrt{P} = 3.5 * 0,1 * \sqrt{1462} = 13$		
4.	Площадь земельного участка согласно сведениям Единого государственного реестра недвижимости (P _{кад}), м2	1386		
5.	Оценка расхождения P и P _{кад} (P - P _{кад}), м2	76		
6.	Предельные минимальный и максимальный размеры земельного участка (P _{мин} и P _{макс}), м2	-		
7.	Вид (виды) разрешенного использования	-		
7.1.	Дополнительные сведения об использовании земельного участка	-		
8.	Кадастровый или иной государственный учетный номер (инвентарный) здания, сооружения, объекта незавершенного строительства, расположенного на земельном участке	70:06:0101001:1000		
9.	Сведения о земельных участках (землях общего пользования, территории общего пользования), посредством которых обеспечивается доступ	-		
10.	Иные сведения	-		
4. Пояснения к сведениям об уточняемом земельном участке с кадастровым номером 70:06:0101001:667 :				
1.	-			

Сведения об уточняемых земельных участках, необходимые для исправления реестровых ошибок в сведениях о местоположении их границ

1. Сведения о характерных точках границ уточняемого земельного участка с кадастровым номером 70:06:0101001:449 :

Система координат МСК 70, зона 2

Зона № 2

Обозначение характерных точек границ	Координаты, м				Метод определения координат	Формулы, примененные для расчета средней квадратической погрешности определения границ (Mt), с подставленными в такие формулы значениями и итоговые (вычисленные) значения Mt, м	Описание закрепления точки
	содержатся в Едином государственном реестре недвижимости		определены в результате выполнения комплексных кадастровых работ				
	X	Y	X	Y			
1	2	3	4	5	6	7	8
1	640663.10	2430674.82	640667.05	2430669.82	Метод спутниковых геодезических измерений (определений)	0.1	-
2	640658.66	2430673.15	640661.77	2430667.81	Метод спутниковых геодезических измерений (определений)	0.1	-
3	640648.96	2430669.51	640651.11	2430662.68	Метод спутниковых геодезических измерений (определений)	0.1	-
4	640639.28	2430665.57	640641.86	2430658.33	Метод спутниковых геодезических измерений (определений)	0.1	-
5	640638.44	2430664.67	-	-	-	0.1	-
6	640633.57	2430662.47	640636.64	2430656.26	Метод спутниковых геодезических измерений (определений)	0.1	-

**1. Сведения о характерных точках границ уточняемого земельного участка
с кадастровым номером 70:06:0101001:449 :**

Система координат МСК 70, зона 2

Зона № 2

Обозначение характерных точек границ	Координаты, м				Метод опреде ления коор динат	Формулы, примененные для расчета средней квадратической погрешности определения координат характерных точек границ (Mt), с подставленными в такие формулы значениями и итоговые (вычисленные) значения Mt, м	Описание закрепле ния точки
	содержатся в Едином государственном реестре недвижимости		определены в результате выполнения комплексных кадастровых работ				
	X	Y	X	Y			
1	2	3	4	5	6	7	8
7	640620.35	2430656.21	640623.26	2430649.58	Метод спутни ковых геодези ческих измере ний (опреде лений)	0.1	-
8	640633.01	2430635.42	640634.99	2430627.19	Метод спутни ковых геодези ческих измере ний (опреде лений)	0.1	-
9	640638.75	2430640.12	640641.71	2430630.88	Метод спутни ковых геодези ческих измере ний (опреде лений)	0.1	-
10	640637.28	2430642.70	-	-	-	0.1	-
11	640642.68	2430645.51	640636.51	2430639.63	Метод спутни ковых геодези ческих измере ний (опреде лений)	0.1	-
12	640639.97	2430650.74	640644.46	2430644.78	Метод спутни ковых геодези ческих измере ний (опреде лений)	0.1	-

1. Сведения о характерных точках границ уточняемого земельного участка с кадастровым номером 70:06:0101001:449 :							
Система координат МСК 70, зона 2						Зона № 2	
Обозначение характерных точек границ	Координаты, м				Метод определения координат	Формулы, примененные для расчета средней квадратической погрешности определения координат характерных точек границ (Mt), с подставленными в такие формулы значениями и итоговые (вычисленные) значения Mt, м	Описание закрепления точки
	содержатся в Едином государственном реестре недвижимости		определены в результате выполнения комплексных кадастровых работ				
	X	Y	X	Y			
1	2	3	4	5	6	7	8
13	640667.77	2430663.66	640671.09	2430658.48	Метод спутниковых геодезических измерений (определений)	0.1	-
1	640663.10	2430674.82	640667.05	2430669.82	Метод спутниковых геодезических измерений (определений)	0.1	-
2. Сведения о частях границ уточняемого земельного участка с кадастровым номером 70:06:0101001:449 :							
Обозначение части границ		Горизонтальное проложение (S), м		Описание прохождения части границ	Сведения о согласовании местоположения границ (согласовано/спорное)		
от т.	до т.						
1	2	3		4	5		
1	2	5.65		-	-		
2	3	11.83		-	-		
3	4	10.22		-	-		
4	6	5.62		-	-		
6	7	14.95		-	-		
7	8	25.28		-	-		
8	9	7.67		-	-		
9	11	10.18		-	-		
11	12	9.47		-	-		
12	13	29.95		-	-		
13	1	12.04		-	-		
3. Сведения о характеристиках уточняемого земельного участка с кадастровым номером 70:06:0101001:449 :							
№ п/п	Наименование характеристики				Значение характеристики		
1	2				3		
1.	Адрес земельного участка				-		

3. Сведения о характеристиках уточняемого земельного участка с кадастровым номером 70:06:0101001:449 :		
№ п/п	Наименование характеристики	Значение характеристики
1	2	3
1.1.	Сведения о местоположении земельного участка (при отсутствии адреса) в структурированном в соответствии с федеральной информационной адресной системой виде	-
1.2.	Дополнительные сведения о местоположении земельного участка	-
2.	Площадь земельного участка ± величина погрешности определения (вычисления) площади ($P \pm \Delta P$), м ²	712 +/- 9
3.	Формула, примененная для расчета предельной допустимой погрешности определения площади земельного участка, с подставленными значениями и итоговые (вычисленные) значения (ΔP), м ²	$\Delta P = 3.5 * M_{it} * \sqrt{P} = 3.5 * 0,1 * \sqrt{712} = 9$
4.	Площадь земельного участка согласно сведениям Единого государственного реестра недвижимости ($P_{\text{кад}}$), м ²	-
5.	Оценка расхождения P и $P_{\text{кад}}$ ($P - P_{\text{кад}}$), м ²	-
6.	Предельные минимальный и максимальный размеры земельного участка ($P_{\text{мин}}$ и $P_{\text{макс}}$), м ²	-
7.	Кадастровый номер или иной государственный учетный номер (инвентарный) объекта недвижимости, расположенного на земельном участке	-
8.	Вид (виды) разрешенного использования	-
8.1.	Дополнительные сведения об использовании земельного участка	-
9.	Сведения о земельных участках (землях общего пользования, территории общего пользования), посредством которых обеспечивается доступ	-
10.	Иные сведения	-
4. Пояснения к сведениям об уточняемом земельном участке с кадастровым номером 70:06:0101001:449 :		
1.	-	

Сведения об уточняемых земельных участках, необходимые для исправления реестровых ошибок в сведениях о местоположении их границ

1. Сведения о характерных точках границ уточняемого земельного участка с кадастровым номером 70:06:0101001:2937 :

Система координат МСК 70, зона 2

Зона № 2

Обозначение характерных точек границ	Координаты, м				Метод определения координат	Формулы, примененные для расчета средней квадратической погрешности определения границ (Mt), с подставленными в такие формулы значениями и итоговые (вычисленные) значения Mt, м	Описание закрепления точки
	содержатся в Едином государственном реестре недвижимости		определены в результате выполнения комплексных кадастровых работ				
	X	Y	X	Y			
1	2	3	4	5	6	7	8
14	640611.30	2430644.92	640611.53	2430643.63	Метод спутниковых геодезических измерений (определений)	0.1	-
15	640621.25	2430650.79	640623.26	2430649.58	Метод спутниковых геодезических измерений (определений)	0.1	-
16	640618.68	2430655.39	640619.63	2430655.23	Метод спутниковых геодезических измерений (определений)	0.1	-
17	640620.08	2430656.18	640620.35	2430656.21	Метод спутниковых геодезических измерений (определений)	0.1	-
18	640603.67	2430685.55	640603.96	2430685.04	Метод спутниковых геодезических измерений (определений)	0.1	-

1. Сведения о характерных точках границ уточняемого земельного участка с кадастровым номером 70:06:0101001:2937 :

Система координат МСК 70, зона 2

Зона № 2

Обозначение характерных точек границ	Координаты, м				Метод определения координат	Формулы, примененные для расчета средней квадратической погрешности определения координат характерных точек границ (Mt), с подставленными в такие формулы значениями и итоговые (вычисленные) значения Mt, м	Описание закрепления точки
	содержатся в Едином государственном реестре недвижимости		определены в результате выполнения комплексных кадастровых работ				
	X	Y	X	Y			
1	2	3	4	5	6	7	8
19	640592.59	2430679.55	640592.36	2430678.64	Метод спутниковых геодезических измерений (определений)	0.1	-
20	640604.02	2430657.27	640603.28	2430657.34	Метод спутниковых геодезических измерений (определений)	0.1	-
26	-	-	640604.02	2430656.12	Метод спутниковых геодезических измерений (определений)	0.1	-
25	-	-	640607.00	2430651.26	Метод спутниковых геодезических измерений (определений)	0.1	-
24	-	-	640609.53	2430646.22	Метод спутниковых геодезических измерений (определений)	0.1	-

1. Сведения о характерных точках границ уточняемого земельного участка с кадастровым номером 70:06:0101001:2937 :							
Система координат МСК 70, зона 2						Зона № 2	
Обозначение характерных точек границ	Координаты, м				Метод определения координат	Формулы, примененные для расчета средней квадратической погрешности определения координат характерных точек границ (Mt), с подставленными в такие формулы значениями и итоговые (вычисленные) значения Mt, м	Описание закрепления точки
	содержатся в Едином государственном реестре недвижимости		определены в результате выполнения комплексных кадастровых работ				
	X	Y	X	Y			
1	2	3	4	5	6	7	8
14	640611.30	2430644.92	640611.53	2430643.63	Метод спутниковых геодезических измерений (определений)	0.1	-
2. Сведения о частях границ уточняемого земельного участка с кадастровым номером 70:06:0101001:2937 :							
Обозначение части границ		Горизонтальное проложение (S), м	Описание прохождения части границ	Сведения о согласовании местоположения границ (согласовано/спорное)			
от т.	до т.						
1	2	3	4	5			
14	15	13.15	-	-			
15	16	6.72	-	-			
16	17	1.22	-	-			
17	18	33.16	-	-			
18	19	13.25	-	-			
19	20	23.94	-	-			
20	26	1.43	-	-			
26	25	5.70	-	-			
25	24	5.64	-	-			
24	14	3.27	-	-			
3. Сведения о характеристиках уточняемого земельного участка с кадастровым номером 70:06:0101001:2937 :							
№ п/п	Наименование характеристики			Значение характеристики			
1	2			3			
1.	Адрес земельного участка			-			
1.1.	Сведения о местоположении земельного участка (при отсутствии адреса) в структурированном в соответствии с федеральной информационной адресной системой виде			-			
1.2.	Дополнительные сведения о местоположении земельного участка			-			
2.	Площадь земельного участка ± величина погрешности определения (вычисления) площади (P ± ΔP), м ²			553 +/- 8			
3.	Формула, примененная для расчета предельной допустимой погрешности определения площади земельного участка, с подставленными значениями и итоговые (вычисленные) значения (ΔP), м ²			ΔP=3.5*Mt*√P=3.5*0,1*√553=8			

3. Сведения о характеристиках уточняемого земельного участка с кадастровым номером 70:06:0101001:2937 :

№ п/п	Наименование характеристики	Значение характеристики
1	2	3
4.	Площадь земельного участка согласно сведениям Единого государственного реестра недвижимости (Ркад), м2	-
5.	Оценка расхождения Р и Ркад (Р - Ркад), м2	-
6.	Предельные минимальный и максимальный размеры земельного участка (Рмин и Рмакс), м2	-
7.	Кадастровый номер или иной государственный учетный номер (инвентарный) объекта недвижимости, расположенного на земельном участке	-
8.	Вид (виды) разрешенного использования	-
8.1.	Дополнительные сведения об использовании земельного участка	-
9.	Сведения о земельных участках (землях общего пользования, территории общего пользования), посредством которых обеспечивается доступ	-
10.	Иные сведения	-

4. Пояснения к сведениям об уточняемом земельном участке с кадастровым номером 70:06:0101001:2937 :

1.	-
----	---

Сведения об уточняемых земельных участках, необходимые для исправления реестровых ошибок в сведениях о местоположении их границ

1. Сведения о характерных точках границ уточняемого земельного участка с кадастровым номером 70:06:0101001:387 :

Система координат МСК 70, зона 2

Зона № 2

Обозначение характерных точек границ	Координаты, м				Метод определения координат	Формулы, примененные для расчета средней квадратической погрешности определения границ (Mt), с подставленными в такие формулы значениями и итоговые (вычисленные) значения Mt, м	Описание закрепления точки
	содержатся в Едином государственном реестре недвижимости		определены в результате выполнения комплексных кадастровых работ				
	X	Y	X	Y			
1	2	3	4	5	6	7	8
21	640602.43	2430640.71	-	-	-	0.1	-
22	640605.92	2430642.25	640606.28	2430642.84	Метод спутниковых геодезических измерений (определений)	0.1	-
23	640605.17	2430644.04	-	-	-	0.1	-
24	640609.53	2430646.22	640609.53	2430646.22	Метод спутниковых геодезических измерений (определений)	0.1	-
25	640607.00	2430651.26	640607.00	2430651.26	Метод спутниковых геодезических измерений (определений)	0.1	-
26	640604.02	2430656.12	640604.02	2430656.12	Метод спутниковых геодезических измерений (определений)	0.1	-
27	640603.28	2430657.34	640603.28	2430657.34	Метод спутниковых геодезических измерений (определений)	0.1	-

1. Сведения о характерных точках границ уточняемого земельного участка с кадастровым номером 70:06:0101001:387 :

Система координат МСК 70, зона 2

Зона № 2

Обозначение характерных точек границ	Координаты, м				Метод определения координат	Формулы, примененные для расчета средней квадратической погрешности определения координат характерных точек границ (Mt), с подставленными в такие формулы значениями и итоговые (вычисленные) значения Mt, м	Описание закрепления точки
	содержатся в Едином государственном реестре недвижимости		определены в результате выполнения комплексных кадастровых работ				
	X	Y	X	Y			
1	2	3	4	5	6	7	8
28	640592.36	2430678.64	640592.36	2430678.64	Метод спутниковых геодезических измерений (определений)	0.1	-
29	640584.09	2430674.05	640584.59	2430674.33	Метод спутниковых геодезических измерений (определений)	0.1	-
30	640585.52	2430671.53	640585.07	2430672.88	Метод спутниковых геодезических измерений (определений)	0.1	-
31	640591.13	2430661.74	640593.07	2430659.07	Метод спутниковых геодезических измерений (определений)	0.1	-
32	640600.52	2430645.32	640598.70	2430647.02	Метод спутниковых геодезических измерений (определений)	0.1	-

1. Сведения о характерных точках границ уточняемого земельного участка с кадастровым номером 70:06:0101001:387 :							
Система координат МСК 70, зона 2						Зона № 2	
Обозначение характерных точек границ	Координаты, м				Метод определения координат	Формулы, примененные для расчета средней квадратической погрешности определения координат характерных точек границ (Mt), с подставленными в такие формулы значениями и итоговые (вычисленные) значения Mt, м	Описание закрепления точки
	содержатся в Едином государственном реестре недвижимости		определены в результате выполнения комплексных кадастровых работ				
	X	Y	X	Y			
1	2	3	4	5	6	7	8
33	640601.48	2430643.02	640601.40	2430640.42	Метод спутниковых геодезических измерений (определений)	0.1	-
21	640602.43	2430640.71	-	-	-	0.1	-
2. Сведения о частях границ уточняемого земельного участка с кадастровым номером 70:06:0101001:387 :							
Обозначение части границ		Горизонтальное проложение (S), м		Описание прохождения части границ	Сведения о согласовании местоположения границ (согласовано/спорное)		
от т.	до т.						
1	2	3		4	5		
22	24	4.69		-	-		
24	25	5.64		-	-		
25	26	5.70		-	-		
26	27	1.43		-	-		
27	28	23.94		-	-		
28	29	8.89		-	-		
29	30	1.53		-	-		
30	31	15.96		-	-		
31	32	13.30		-	-		
32	33	7.13		-	-		
33	22	5.45		-	-		
3. Сведения о характеристиках уточняемого земельного участка с кадастровым номером 70:06:0101001:387 :							
№ п/п	Наименование характеристики				Значение характеристики		
1	2				3		
1.	Адрес земельного участка				-		
1.1.	Сведения о местоположении земельного участка (при отсутствии адреса) в структурированном в соответствии с федеральной информационной адресной системой виде				-		
1.2.	Дополнительные сведения о местоположении земельного участка				-		
2.	Площадь земельного участка ± величина погрешности определения (вычисления) площади (P ± ΔP), м ²				334 +/- 6		

3. Сведения о характеристиках уточняемого земельного участка с кадастровым номером 70:06:0101001:387 :		
№ п/п	Наименование характеристики	Значение характеристики
1	2	3
3.	Формула, примененная для расчета предельной допустимой погрешности определения площади земельного участка, с подставленными значениями и итоговые (вычисленные) значения (ΔP), м2	$\Delta P=3.5*Mt*\sqrt{P}=3.5*0,1*\sqrt{334}=6$
4.	Площадь земельного участка согласно сведениям Единого государственного реестра недвижимости (Ркад), м2	-
5.	Оценка расхождения Р и Ркад (Р - Ркад), м2	-
6.	Предельные минимальный и максимальный размеры земельного участка (Рмин и Рмакс), м2	-
7.	Кадастровый номер или иной государственный учетный номер (инвентарный) объекта недвижимости, расположенного на земельном участке	-
8.	Вид (виды) разрешенного использования	-
8.1.	Дополнительные сведения об использовании земельного участка	-
9.	Сведения о земельных участках (землях общего пользования, территории общего пользования), посредством которых обеспечивается доступ	-
10.	Иные сведения	-
4. Пояснения к сведениям об уточняемом земельном участке с кадастровым номером 70:06:0101001:387 :		
1.	-	

Сведения об уточняемых земельных участках, необходимые для исправления реестровых ошибок в сведениях о местоположении их границ

1. Сведения о характерных точках границ уточняемого земельного участка с кадастровым номером 70:06:0101001:386 :

Система координат МСК 70, зона 2

Зона № 2

Обозначение характерных точек границ	Координаты, м				Метод определения координат	Формулы, примененные для расчета средней квадратической погрешности определения границ (Mt), с подставленными в такие формулы значениями и итоговые (вычисленные) значения Mt, м	Описание закрепления точки
	содержатся в Едином государственном реестре недвижимости		определены в результате выполнения комплексных кадастровых работ				
	X	Y	X	Y			
1	2	3	4	5	6	7	8
29	640584.09	2430674.05	640584.09	2430674.05	Метод спутниковых геодезических измерений (определений)	0.1	-
34	640575.00	2430670.03	640575.00	2430670.03	Метод спутниковых геодезических измерений (определений)	0.1	-
35	640576.23	2430667.64	640576.23	2430667.64	Метод спутниковых геодезических измерений (определений)	0.1	-
36	640582.21	2430657.81	640582.21	2430657.81	Метод спутниковых геодезических измерений (определений)	0.1	-
37	640592.64	2430640.12	640592.64	2430640.12	Метод спутниковых геодезических измерений (определений)	0.1	-

1. Сведения о характерных точках границ уточняемого земельного участка с кадастровым номером 70:06:0101001:386 :

Система координат МСК 70, зона 2

Зона № 2

Обозначение характерных точек границ	Координаты, м				Метод определения координат	Формулы, примененные для расчета средней квадратической погрешности определения координат характерных точек границ (Mt), с подставленными в такие формулы значениями и итоговые (вычисленные) значения Mt, м	Описание закрепления точки
	содержатся в Едином государственном реестре недвижимости		определены в результате выполнения комплексных кадастровых работ				
	X	Y	X	Y			
1	2	3	4	5	6	7	8
38	640594.53	2430636.06	640594.53	2430636.06	Метод спутниковых геодезических измерений (определений)	0.1	-
39	640600.45	2430628.41	640597.20	2430631.86	Метод спутниковых геодезических измерений (определений)	0.1	-
n1У	-	-	640599.60	2430627.23	Метод спутниковых геодезических измерений (определений)	0.1	-
40	640604.68	2430635.79	640605.97	2430631.13	Метод спутниковых геодезических измерений (определений)	0.1	-
21	640602.43	2430640.71	-	-	-	0.1	-
33	640601.48	2430643.02	640601.40	2430640.42	Метод спутниковых геодезических измерений (определений)	0.1	-

1. Сведения о характерных точках границ уточняемого земельного участка с кадастровым номером 70:06:0101001:386 :

Система координат МСК 70, зона 2					Зона № 2		
Обозначение характерных точек границ	Координаты, м				Метод определения координат	Формулы, примененные для расчета средней квадратической погрешности определения координат характерных точек границ (Mt), с подставленными в такие формулы значениями и итоговые (вычисленные) значения Mt, м	Описание закрепления точки
	содержатся в Едином государственном реестре недвижимости		определены в результате выполнения комплексных кадастровых работ				
	X	Y	X	Y			
1	2	3	4	5	6	7	8
32	640600.52	2430645.32	640598.70	2430647.02	Метод спутниковых геодезических измерений (определений)	0.1	-
31	-	-	640593.07	2430659.07	Метод спутниковых геодезических измерений (определений)	0.1	-
31	640591.13	2430661.74	-	-	-	0.1	-
30	640585.52	2430671.53	640585.07	2430672.88	Метод спутниковых геодезических измерений (определений)	0.1	-
29	640584.09	2430674.05	640584.09	2430674.05	Метод спутниковых геодезических измерений (определений)	0.1	-

2. Сведения о частях границ уточняемого земельного участка с кадастровым номером 70:06:0101001:386 :

Обозначение части границ		Горизонтальное положение (S), м	Описание прохождения части границ	Сведения о согласовании местоположения границ (согласовано/спорное)
от т.	до т.			
1	2	3	4	5
29	34	9.94	-	-
34	35	2.69	-	-
35	36	11.51	-	-
36	37	20.54	-	-
37	38	4.48	-	-

2. Сведения о частях границ уточняемого земельного участка с кадастровым номером 70:06:0101001:386 :				
Обозначение части границ		Горизонтальное проложение (S), м	Описание прохождения части границ	Сведения о согласовании местоположения границ (согласовано/спорное)
от т.	до т.			
1	2	3	4	5
38	39	4.98	-	-
39	н1У	5.22	-	-
н1У	40	7.47	-	-
40	33	10.35	-	-
33	32	7.13	-	-
32	31	13.30	-	-
31	30	15.96	-	-
30	29	1.53	-	-
3. Сведения о характеристиках уточняемого земельного участка с кадастровым номером 70:06:0101001:386 :				
№ п/п	Наименование характеристики		Значение характеристики	
1	2		3	
1.	Адрес земельного участка		-	
1.1.	Сведения о местоположении земельного участка (при отсутствии адреса) в структурированном в соответствии с федеральной информационной адресной системой виде		-	
1.2.	Дополнительные сведения о местоположении земельного участка		-	
2.	Площадь земельного участка ± величина погрешности определения (вычисления) площади ($P \pm \Delta P$), м ²		445 +/- 7	
3.	Формула, примененная для расчета предельной допустимой погрешности определения площади земельного участка, с подставленными значениями и итоговые (вычисленные) значения (ΔP), м ²		$\Delta P = 3.5 * M_t * \sqrt{P} = 3.5 * 0,1 * \sqrt{445} = 7$	
4.	Площадь земельного участка согласно сведениям Единого государственного реестра недвижимости (Ркад), м ²		-	
5.	Оценка расхождения Р и Ркад (Р - Ркад), м ²		-	
6.	Предельные минимальный и максимальный размеры земельного участка (Рмин и Рмакс), м ²		-	
7.	Кадастровый номер или иной государственный учетный номер (инвентарный) объекта недвижимости, расположенного на земельном участке		-	
8.	Вид (виды) разрешенного использования		-	
8.1.	Дополнительные сведения об использовании земельного участка		-	
9.	Сведения о земельных участках (землях общего пользования, территории общего пользования), посредством которых обеспечивается доступ		-	
10.	Иные сведения		-	
4. Пояснения к сведениям об уточняемом земельном участке с кадастровым номером 70:06:0101001:386 :				
1.	-			

Сведения об уточняемых земельных участках, необходимые для исправления реестровых ошибок в сведениях о местоположении их границ

1. Сведения о характерных точках границ уточняемого земельного участка с кадастровым номером 70:06:0101001:776 :

Система координат МСК 70, зона 2

Зона № 2

Обозначение характерных точек границ	Координаты, м				Метод определения координат	Формулы, примененные для расчета средней квадратической погрешности определения границ (Mt), с подставленными в такие формулы значениями и итоговые (вычисленные) значения Mt, м	Описание закрепления точки
	содержатся в Едином государственном реестре недвижимости		определены в результате выполнения комплексных кадастровых работ				
	X	Y	X	Y			
1	2	3	4	5	6	7	8
41	640568.24	2430601.41	640567.76	2430599.23	Метод спутниковых геодезических измерений (определений)	0.1	-
42	640567.23	2430604.97	640563.52	2430606.68	Метод спутниковых геодезических измерений (определений)	0.1	-
43	640564.72	2430609.88	640562.47	2430608.68	Метод спутниковых геодезических измерений (определений)	0.1	-
44	640565.17	2430610.08	640560.42	2430611.18	Метод спутниковых геодезических измерений (определений)	0.1	-
45	640562.42	2430615.43	640558.97	2430613.79	Метод спутниковых геодезических измерений (определений)	0.1	-

1. Сведения о характерных точках границ уточняемого земельного участка с кадастровым номером 70:06:0101001:776 :

Система координат МСК 70, зона 2

Зона № 2

Обозначение характерных точек границ	Координаты, м				Метод определения координат	Формулы, примененные для расчета средней квадратической погрешности определения координат характерных точек границ (Mt), с подставленными в такие формулы значениями и итоговые (вычисленные) значения Mt, м	Описание закрепления точки
	содержатся в Едином государственном реестре недвижимости		определены в результате выполнения комплексных кадастровых работ				
	X	Y	X	Y			
1	2	3	4	5	6	7	8
46	640546.08	2430607.68	640555.37	2430611.48	Метод спутниковых геодезических измерений (определений)	0.1	-
н13У	-	-	640554.47	2430613.08	Метод спутниковых геодезических измерений (определений)	0.1	-
н14У	-	-	640550.21	2430613.53	Метод спутниковых геодезических измерений (определений)	0.1	-
47	640529.37	2430634.88	640539.46	2430620.53	Метод спутниковых геодезических измерений (определений)	0.1	-
48	640528.07	2430638.12	640529.27	2430641.91	Метод спутниковых геодезических измерений (определений)	0.1	-

1. Сведения о характерных точках границ уточняемого земельного участка с кадастровым номером 70:06:0101001:776 :

Система координат МСК 70, зона 2

Зона № 2

Обозначение характерных точек границ	Координаты, м				Метод определения координат	Формулы, примененные для расчета средней квадратической погрешности определения координат характерных точек границ (Mt), с подставленными в такие формулы значениями и итоговые (вычисленные) значения Mt, м	Описание закрепления точки
	содержатся в Едином государственном реестре недвижимости		определены в результате выполнения комплексных кадастровых работ				
	X	Y	X	Y			
1	2	3	4	5	6	7	8
49	640496.89	2430625.68	640496.89	2430625.68	Метод спутниковых геодезических измерений (определений)	0.1	-
50	640518.94	2430577.50	640518.94	2430577.50	Метод спутниковых геодезических измерений (определений)	0.1	-
51	640537.44	2430584.51	640538.77	2430586.28	Метод спутниковых геодезических измерений (определений)	0.1	-
52	640533.52	2430595.01	640535.67	2430593.98	Метод спутниковых геодезических измерений (определений)	0.1	-
53	640546.16	2430599.79	640546.76	2430598.17	Метод спутниковых геодезических измерений (определений)	0.1	-

1. Сведения о характерных точках границ уточняемого земельного участка с кадастровым номером 70:06:0101001:776 :

Система координат МСК 70, зона 2					Зона № 2		
Обозначение характерных точек границ	Координаты, м				Метод определения координат	Формулы, примененные для расчета средней квадратической погрешности определения координат характерных точек границ (Mt), с подставленными в такие формулы значениями и итоговые (вычисленные) значения Mt, м	Описание закрепления точки
	содержатся в Едином государственном реестре недвижимости		определены в результате выполнения комплексных кадастровых работ				
	X	Y	X	Y			
1	2	3	4	5	6	7	8
54	640548.68	2430593.03	640549.31	2430591.79	Метод спутниковых геодезических измерений (определений)	0.1	-
55	640553.16	2430594.74	-	-	-	0.1	-
56	640552.84	2430595.58	-	-	-	0.1	-
41	640568.24	2430601.41	640567.76	2430599.23	Метод спутниковых геодезических измерений (определений)	0.1	-

2. Сведения о частях границ уточняемого земельного участка с кадастровым номером 70:06:0101001:776 :

Обозначение части границ		Горизонтальное проложение (S), м	Описание прохождения части границ	Сведения о согласовании местоположения границ (согласовано/спорное)
от т.	до т.			
1	2	3	4	5
41	42	8.57	-	-
42	43	2.26	-	-
43	44	3.23	-	-
44	45	2.99	-	-
45	46	4.28	-	-
46	н13У	1.84	-	-
н13У	н14У	4.28	-	-
н14У	47	12.83	-	-
47	48	23.68	-	-
48	49	36.22	-	-
49	50	52.99	-	-
50	51	21.69	-	-
51	52	8.30	-	-
52	53	11.86	-	-
53	54	6.87	-	-

2. Сведения о частях границ уточняемого земельного участка с кадастровым номером 70:06:0101001:776 :				
Обозначение части границ		Горизонтальное проложение (S), м	Описание прохождения части границ	Сведения о согласовании местоположения границ (согласовано/спорное)
от т.	до т.			
1	2	3	4	5
54	41	19.89	-	-
3. Сведения о характеристиках уточняемого земельного участка с кадастровым номером 70:06:0101001:776 :				
№ п/п	Наименование характеристики		Значение характеристики	
1	2		3	
1.	Адрес земельного участка		-	
1.1.	Сведения о местоположении земельного участка (при отсутствии адреса) в структурированном в соответствии с федеральной информационной адресной системой виде		-	
1.2.	Дополнительные сведения о местоположении земельного участка		-	
2.	Площадь земельного участка ± величина погрешности определения (вычисления) площади (P ± ΔP), м2		2200 +/- 16	
3.	Формула, примененная для расчета предельной допустимой погрешности определения площади земельного участка, с подставленными значениями и итоговые (вычисленные) значения (ΔP), м2		$\Delta P = 3.5 * M_t * \sqrt{P} = 3.5 * 0,1 * \sqrt{2200} = 16$	
4.	Площадь земельного участка согласно сведениям Единого государственного реестра недвижимости (P _{кад}), м2		-	
5.	Оценка расхождения P и P _{кад} (P - P _{кад}), м2		-	
6.	Предельные минимальный и максимальный размеры земельного участка (P _{мин} и P _{макс}), м2		-	
7.	Кадастровый номер или иной государственный учетный номер (инвентарный) объекта недвижимости, расположенного на земельном участке		-	
8.	Вид (виды) разрешенного использования		-	
8.1.	Дополнительные сведения об использовании земельного участка		-	
9.	Сведения о земельных участках (землях общего пользования, территории общего пользования), посредством которых обеспечивается доступ		-	
10.	Иные сведения		-	
4. Пояснения к сведениям об уточняемом земельном участке с кадастровым номером 70:06:0101001:776 :				
1.	-			

Сведения об уточняемых земельных участках, необходимые для исправления реестровых ошибок в сведениях о местоположении их границ

1. Сведения о характерных точках границ уточняемого земельного участка с кадастровым номером 70:06:0101001:13 :

Система координат МСК 70, зона 2

Зона № 2

Обозначение характерных точек границ	Координаты, м				Метод определения координат	Формулы, примененные для расчета средней квадратической погрешности определения границ (Mt), с подставленными в такие формулы значениями и итоговые (вычисленные) значения Mt, м	Описание закрепления точки
	содержатся в Едином государственном реестре недвижимости		определены в результате выполнения комплексных кадастровых работ				
	X	Y	X	Y			
1	2	3	4	5	6	7	8
57	640613.60	2430540.03	640613.60	2430540.03	Метод спутниковых геодезических измерений (определений)	0.1	-
58	640607.18	2430562.23	640620.26	2430542.18	Метод спутниковых геодезических измерений (определений)	0.1	-
59	640607.01	2430567.99	640610.96	2430569.18	Метод спутниковых геодезических измерений (определений)	0.1	-
60	640604.00	2430576.73	640609.26	2430572.68	Метод спутниковых геодезических измерений (определений)	0.1	-
n16У	-	-	640594.11	2430566.51	Метод спутниковых геодезических измерений (определений)	0.1	-

1. Сведения о характерных точках границ уточняемого земельного участка с кадастровым номером 70:06:0101001:13 :							
Система координат МСК 70, зона 2						Зона № 2	
Обозначение характерных точек границ	Координаты, м				Метод определения координат	Формулы, примененные для расчета средней квадратической погрешности определения координат характерных точек границ (Mt), с подставленными в такие формулы значениями и итоговые (вычисленные) значения Mt, м	Описание закрепления точки
	содержатся в Едином государственном реестре недвижимости		определены в результате выполнения комплексных кадастровых работ				
	X	Y	X	Y			
1	2	3	4	5	6	7	8
61	640561.83	2430564.34	640558.66	2430552.08	Метод спутниковых геодезических измерений (определений)	0.1	-
н23У	-	-	640567.29	2430525.01	Метод спутниковых геодезических измерений (определений)	0.1	-
62	640573.36	2430527.46	640573.36	2430527.46	Метод спутниковых геодезических измерений (определений)	0.1	-
57	640613.60	2430540.03	640613.60	2430540.03	Метод спутниковых геодезических измерений (определений)	0.1	-
2. Сведения о частях границ уточняемого земельного участка с кадастровым номером 70:06:0101001:13 :							
Обозначение части границ		Горизонтальное проложение (S), м	Описание прохождения части границ	Сведения о согласовании местоположения границ (согласовано/спорное)			
от т.	до т.						
1	2	3	4	5			
57	58	7.00	-	-			
58	59	28.56	-	-			
59	60	3.89	-	-			
60	н16У	16.36	-	-			
н16У	61	38.27	-	-			
61	н23У	28.41	-	-			

2. Сведения о частях границ уточняемого земельного участка с кадастровым номером 70:06:0101001:13 :				
Обозначение части границ		Горизонтальное проложение (S), м	Описание прохождения части границ	Сведения о согласовании местоположения границ (согласовано/спорное)
от т.	до т.			
1	2	3	4	5
н23У	62	6.55	-	-
62	57	42.16	-	-
3. Сведения о характеристиках уточняемого земельного участка с кадастровым номером 70:06:0101001:13 :				
№ п/п	Наименование характеристики		Значение характеристики	
1	2		3	
1.	Адрес земельного участка		-	
1.1.	Сведения о местоположении земельного участка (при отсутствии адреса) в структурированном в соответствии с федеральной информационной адресной системой виде		-	
1.2.	Дополнительные сведения о местоположении земельного участка		-	
2.	Площадь земельного участка ± величина погрешности определения (вычисления) площади ($P \pm \Delta P$), м ²		1671 +/- 14	
3.	Формула, примененная для расчета предельной допустимой погрешности определения площади земельного участка, с подставленными значениями и итоговые (вычисленные) значения (ΔP), м ²		$\Delta P = 3.5 * M_t * \sqrt{P} = 3.5 * 0,1 * \sqrt{1671} = 14$	
4.	Площадь земельного участка согласно сведениям Единого государственного реестра недвижимости (P _{кад}), м ²		-	
5.	Оценка расхождения P и P _{кад} (P - P _{кад}), м ²		-	
6.	Предельные минимальный и максимальный размеры земельного участка (P _{мин} и P _{макс}), м ²		-	
7.	Кадастровый номер или иной государственный учетный номер (инвентарный) объекта недвижимости, расположенного на земельном участке		-	
8.	Вид (виды) разрешенного использования		-	
8.1.	Дополнительные сведения об использовании земельного участка		-	
9.	Сведения о земельных участках (землях общего пользования, территории общего пользования), посредством которых обеспечивается доступ		-	
10.	Иные сведения		-	
4. Пояснения к сведениям об уточняемом земельном участке с кадастровым номером 70:06:0101001:13 :				
1.	-			

Сведения об уточняемых земельных участках, необходимые для исправления реестровых ошибок в сведениях о местоположении их границ

1. Сведения о характерных точках границ уточняемого земельного участка с кадастровым номером 70:06:0101001:79 :

Система координат МСК 70, зона 2

Зона № 2

Обозначение характерных точек границ	Координаты, м				Метод определения координат	Формулы, примененные для расчета средней квадратической погрешности определения границ (Mt), с подставленными в такие формулы значениями и итоговые (вычисленные) значения Mt, м	Описание закрепления точки
	содержатся в Едином государственном реестре недвижимости		определены в результате выполнения комплексных кадастровых работ				
	X	Y	X	Y			
1	2	3	4	5	6	7	8
63	640719.51	2430558.24	640728.69	2430559.84	Метод спутниковых геодезических измерений (определений)	0.1	-
64	640703.38	2430615.02	640713.22	2430618.34	Метод спутниковых геодезических измерений (определений)	0.1	-
65	640699.95	2430613.91	640699.95	2430613.91	Метод спутниковых геодезических измерений (определений)	0.1	-
н28У	-	-	640690.64	2430610.67	Метод спутниковых геодезических измерений (определений)	0.1	-
66	640672.15	2430604.96	640672.41	2430604.33	Метод спутниковых геодезических измерений (определений)	0.1	-

1. Сведения о характерных точках границ уточняемого земельного участка с кадастровым номером 70:06:0101001:79 :							
Система координат МСК 70, зона 2							Зона № 2
Обозначение характерных точек границ	Координаты, м				Метод определения координат	Формулы, примененные для расчета средней квадратической погрешности определения координат характерных точек границ (Mt), с подставленными в такие формулы значениями и итоговые (вычисленные) значения Mt, м	Описание закрепления точки
	содержатся в Едином государственном реестре недвижимости		определены в результате выполнения комплексных кадастровых работ				
	X	Y	X	Y			
1	2	3	4	5	6	7	8
67	640639.65	2430594.50	640632.81	2430587.08	Метод спутниковых геодезических измерений (определений)	0.1	-
68	640634.19	2430609.62	-	-	-	0.1	-
69	640629.23	2430623.03	640624.61	2430605.18	Метод спутниковых геодезических измерений (определений)	0.1	-
70	640615.86	2430617.89	-	-	-	0.1	-
71	640613.67	2430622.53	640619.71	2430614.58	Метод спутниковых геодезических измерений (определений)	0.1	-
72	640602.80	2430618.18	640607.41	2430608.68	Метод спутниковых геодезических измерений (определений)	0.1	-
73	640596.35	2430615.39	640605.61	2430612.28	Метод спутниковых геодезических измерений (определений)	0.1	-

1. Сведения о характерных точках границ уточняемого земельного участка с кадастровым номером 70:06:0101001:79 :

Система координат МСК 70, зона 2

Зона № 2

Обозначение характерных точек границ	Координаты, м				Метод определения координат	Формулы, примененные для расчета средней квадратической погрешности определения координат характерных точек границ (Mt), с подставленными в такие формулы значениями и итоговые (вычисленные) значения Mt, м	Описание закрепления точки
	содержатся в Едином государственном реестре недвижимости		определены в результате выполнения комплексных кадастровых работ				
	X	Y	X	Y			
1	2	3	4	5	6	7	8
74	640601.05	2430600.09	640595.11	2430607.08	Метод спутниковых геодезических измерений (определений)	0.1	-
75	640608.26	2430577.89	640599.71	2430595.68	Метод спутниковых геодезических измерений (определений)	0.1	-
60	640604.00	2430576.73	640609.26	2430572.68	Метод спутниковых геодезических измерений (определений)	0.1	-
59	640607.01	2430567.99	640610.96	2430569.18	Метод спутниковых геодезических измерений (определений)	0.1	-
58	640607.18	2430562.23	640620.26	2430542.18	Метод спутниковых геодезических измерений (определений)	0.1	-

1. Сведения о характерных точках границ уточняемого земельного участка с кадастровым номером 70:06:0101001:79 :

Система координат МСК 70, зона 2

Зона № 2

Обозначение характерных точек границ	Координаты, м				Метод определения координат	Формулы, примененные для расчета средней квадратической погрешности определения координат характерных точек границ (Mt), с подставленными в такие формулы значениями и итоговые (вычисленные) значения Mt, м	Описание закрепления точки
	содержатся в Едином государственном реестре недвижимости		определены в результате выполнения комплексных кадастровых работ				
	X	Y	X	Y			
1	2	3	4	5	6	7	8
57	640613.60	2430540.03	640613.60	2430540.03	Метод спутниковых геодезических измерений (определений)	0.1	-
76	640616.97	2430528.27	640619.31	2430524.48	Метод спутниковых геодезических измерений (определений)	0.1	-
77	640682.66	2430547.80	640677.71	2430545.18	Метод спутниковых геодезических измерений (определений)	0.1	-
78	640681.09	2430552.87	640676.01	2430549.88	Метод спутниковых геодезических измерений (определений)	0.1	-
79	640699.36	2430559.14	640690.18	2430555.50	Метод спутниковых геодезических измерений (определений)	0.1	-

1. Сведения о характерных точках границ уточняемого земельного участка с кадастровым номером 70:06:0101001:79 :							
Система координат МСК 70, зона 2						Зона № 2	
Обозначение характерных точек границ	Координаты, м				Метод определения координат	Формулы, примененные для расчета средней квадратической погрешности определения координат характерных точек границ (Mt), с подставленными в такие формулы значениями и итоговые (вычисленные) значения Mt, м	Описание закрепления точки
	содержатся в Едином государственном реестре недвижимости		определены в результате выполнения комплексных кадастровых работ				
	X	Y	X	Y			
1	2	3	4	5	6	7	8
80	640702.36	2430551.23	640692.61	2430549.28	Метод спутниковых геодезических измерений (определений)	0.1	-
63	640719.51	2430558.24	640728.69	2430559.84	Метод спутниковых геодезических измерений (определений)	0.1	-
2. Сведения о частях границ уточняемого земельного участка с кадастровым номером 70:06:0101001:79 :							
Обозначение части границ		Горизонтальное проложение (S), м		Описание прохождения части границ	Сведения о согласовании местоположения границ (согласовано/спорное)		
от т.	до т.						
1	2	3		4	5		
63	64	60.51		-	-		
78	79	15.24		-	-		
77	78	5.00		-	-		
76	77	61.96		-	-		
57	76	16.57		-	-		
58	57	7.00		-	-		
59	58	28.56		-	-		
60	59	3.89		-	-		
75	60	24.90		-	-		
79	80	6.68		-	-		
74	75	12.29		-	-		
72	73	4.02		-	-		
71	72	13.64		-	-		
69	71	10.60		-	-		
67	69	19.87		-	-		
66	67	43.19		-	-		
н28У	66	19.30		-	-		

2. Сведения о частях границ уточняемого земельного участка с кадастровым номером 70:06:0101001:79 :				
Обозначение части границ		Горизонтальное проложение (S), м	Описание прохождения части границ	Сведения о согласовании местоположения границ (согласовано/спорное)
от т.	до т.			
1	2	3	4	5
65	н28У	9.86	-	-
64	65	13.99	-	-
73	74	11.72	-	-
80	63	37.59	-	-
3. Сведения о характеристиках уточняемого земельного участка с кадастровым номером 70:06:0101001:79 :				
№ п/п	Наименование характеристики		Значение характеристики	
1	2		3	
1.	Адрес земельного участка		-	
1.1.	Сведения о местоположении земельного участка (при отсутствии адреса) в структурированном в соответствии с федеральной информационной адресной системой виде		-	
1.2.	Дополнительные сведения о местоположении земельного участка		-	
2.	Площадь земельного участка ± величина погрешности определения (вычисления) площади (P ± ΔP), м2		7150 +/- 30	
3.	Формула, примененная для расчета предельной допустимой погрешности определения площади земельного участка, с подставленными значениями и итоговые (вычисленные) значения (ΔP), м2		$\Delta P = 3.5 * M_t * \sqrt{P} = 3.5 * 0,1 * \sqrt{7150} = 30$	
4.	Площадь земельного участка согласно сведениям Единого государственного реестра недвижимости (Pкад), м2		-	
5.	Оценка расхождения P и Pкад (P - Pкад), м2		-	
6.	Предельные минимальный и максимальный размеры земельного участка (Pмин и Pмакс), м2		-	
7.	Кадастровый номер или иной государственный учетный номер (инвентарный) объекта недвижимости, расположенного на земельном участке		-	
8.	Вид (виды) разрешенного использования		-	
8.1.	Дополнительные сведения об использовании земельного участка		-	
9.	Сведения о земельных участках (землях общего пользования, территории общего пользования), посредством которых обеспечивается доступ		-	
10.	Иные сведения		-	
4. Пояснения к сведениям об уточняемом земельном участке с кадастровым номером 70:06:0101001:79 :				
1.	-			

Сведения об уточняемых земельных участках, необходимые для исправления реестровых ошибок в сведениях о местоположении их границ

1. Сведения о характерных точках границ уточняемого земельного участка с кадастровым номером 70:06:0101001:681 :

Система координат МСК 70, зона 2

Зона № 2

Обозначение характерных точек границ	Координаты, м				Метод определения координат	Формулы, примененные для расчета средней квадратической погрешности определения границ (Mt), с подставленными в такие формулы значениями и итоговые (вычисленные) значения Mt, м	Описание закрепления точки
	содержатся в Едином государственном реестре недвижимости		определены в результате выполнения комплексных кадастровых работ				
	X	Y	X	Y			
1	2	3	4	5	6	7	8
65	640699.95	2430613.91	640690.64	2430610.67	Метод спутниковых геодезических измерений (определений)	0.1	-
81	640695.59	2430627.79	640684.94	2430624.45	Метод спутниковых геодезических измерений (определений)	0.1	-
82	640678.82	2430622.53	640681.70	2430623.43	Метод спутниковых геодезических измерений (определений)	0.1	-
83	640678.53	2430623.49	640668.81	2430619.10	Метод спутниковых геодезических измерений (определений)	0.1	-
68	640634.19	2430609.62	640624.61	2430605.18	Метод спутниковых геодезических измерений (определений)	0.1	-

1. Сведения о характерных точках границ уточняемого земельного участка с кадастровым номером 70:06:0101001:681 :							
Система координат МСК 70, зона 2						Зона № 2	
Обозначение характерных точек границ	Координаты, м				Метод определения координат	Формулы, примененные для расчета средней квадратической погрешности определения координат характерных точек границ (Mt), с подставленными в такие формулы значениями и итоговые (вычисленные) значения Mt, м	Описание закрепления точки
	содержатся в Едином государственном реестре недвижимости		определены в результате выполнения комплексных кадастровых работ				
	X	Y	X	Y			
1	2	3	4	5	6	7	8
67	640639.65	2430594.50	640632.81	2430587.08	Метод спутниковых геодезических измерений (определений)	0.1	-
66	640672.15	2430604.96	640672.41	2430604.33	Метод спутниковых геодезических измерений (определений)	0.1	-
65	640699.95	2430613.91	640690.64	2430610.67	Метод спутниковых геодезических измерений (определений)	0.1	-
2. Сведения о частях границ уточняемого земельного участка с кадастровым номером 70:06:0101001:681 :							
Обозначение части границ		Горизонтальное проложение (S), м	Описание прохождения части границ	Сведения о согласовании местоположения границ (согласовано/спорное)			
от т.	до т.						
1	2	3	4	5			
65	81	14.91	-	-			
81	82	3.40	-	-			
82	83	13.60	-	-			
83	68	46.34	-	-			
68	67	19.87	-	-			
67	66	43.19	-	-			
66	65	19.30	-	-			

3. Сведения о характеристиках уточняемого земельного участка с кадастровым номером 70:06:0101001:681 :		
№ п/п	Наименование характеристики	Значение характеристики
1	2	3
1.	Адрес земельного участка	-
1.1.	Сведения о местоположении земельного участка (при отсутствии адреса) в структурированном в соответствии с федеральной информационной адресной системой виде	-
1.2.	Дополнительные сведения о местоположении земельного участка	-
2.	Площадь земельного участка ± величина погрешности определения (вычисления) площади ($P \pm \Delta P$), м ²	1053 +/- 11
3.	Формула, примененная для расчета предельной допустимой погрешности определения площади земельного участка, с подставленными значениями и итоговые (вычисленные) значения (ΔP), м ²	$\Delta P = 3.5 * M_t * \sqrt{P} = 3.5 * 0,1 * \sqrt{1053} = 11$
4.	Площадь земельного участка согласно сведениям Единого государственного реестра недвижимости ($P_{\text{кад}}$), м ²	-
5.	Оценка расхождения P и $P_{\text{кад}}$ ($P - P_{\text{кад}}$), м ²	-
6.	Предельные минимальный и максимальный размеры земельного участка ($P_{\text{мин}}$ и $P_{\text{макс}}$), м ²	-
7.	Кадастровый номер или иной государственный учетный номер (инвентарный) объекта недвижимости, расположенного на земельном участке	-
8.	Вид (виды) разрешенного использования	-
8.1.	Дополнительные сведения об использовании земельного участка	-
9.	Сведения о земельных участках (землях общего пользования, территории общего пользования), посредством которых обеспечивается доступ	-
10.	Иные сведения	-
4. Пояснения к сведениям об уточняемом земельном участке с кадастровым номером 70:06:0101001:681 :		
1.	-	

Сведения об уточняемых земельных участках, необходимые для исправления реестровых ошибок в сведениях о местоположении их границ

1. Сведения о характерных точках границ уточняемого земельного участка с кадастровым номером 70:06:0101001:154 :

Система координат МСК 70, зона 2

Зона № 2

Обозначение характерных точек границ	Координаты, м				Метод определения координат	Формулы, примененные для расчета средней квадратической погрешности определения границ (Mt), с подставленными в такие формулы значениями и итоговые (вычисленные) значения Mt, м	Описание закрепления точки
	содержатся в Едином государственном реестре недвижимости		определены в результате выполнения комплексных кадастровых работ				
	X	Y	X	Y			
1	2	3	4	5	6	7	8
81	640695.59	2430627.79	640684.94	2430624.45	Метод спутниковых геодезических измерений (определений)	0.1	-
84	640689.60	2430642.19	640679.51	2430638.65	Метод спутниковых геодезических измерений (определений)	0.1	-
85	640688.50	2430644.76	640677.66	2430642.30	Метод спутниковых геодезических измерений (определений)	0.1	-
86	640685.38	2430643.47	640672.46	2430640.10	Метод спутниковых геодезических измерений (определений)	0.1	-
87	640686.12	2430641.76	640673.87	2430637.41	Метод спутниковых геодезических измерений (определений)	0.1	-

1. Сведения о характерных точках границ уточняемого земельного участка с кадастровым номером 70:06:0101001:154 :

Система координат МСК 70, зона 2

Зона № 2

Обозначение характерных точек границ	Координаты, м				Метод определения координат	Формулы, примененные для расчета средней квадратической погрешности определения координат характерных точек границ (Mt), с подставленными в такие формулы значениями и итоговые (вычисленные) значения Mt, м	Описание закрепления точки
	содержатся в Едином государственном реестре недвижимости		определены в результате выполнения комплексных кадастровых работ				
	X	Y	X	Y			
1	2	3	4	5	6	7	8
88	640675.94	2430638.20	640675.94	2430638.20	Метод спутниковых геодезических измерений (определений)	0.1	-
89	640664.17	2430633.68	640664.82	2430633.93	Метод спутниковых геодезических измерений (определений)	0.1	-
90	640662.63	2430639.07	640661.91	2430640.25	Метод спутниковых геодезических измерений (определений)	0.1	-
91	640657.12	2430637.42	640656.91	2430638.45	Метод спутниковых геодезических измерений (определений)	0.1	-
92	640654.40	2430636.51	640652.76	2430634.95	Метод спутниковых геодезических измерений (определений)	0.1	-

1. Сведения о характерных точках границ уточняемого земельного участка с кадастровым номером 70:06:0101001:154 :

Система координат МСК 70, зона 2

Зона № 2

Обозначение характерных точек границ	Координаты, м				Метод определения координат	Формулы, примененные для расчета средней квадратической погрешности определения координат характерных точек границ (Mt), с подставленными в такие формулы значениями и итоговые (вычисленные) значения Mt, м	Описание закрепления точки
	содержатся в Едином государственном реестре недвижимости		определены в результате выполнения комплексных кадастровых работ				
	X	Y	X	Y			
1	2	3	4	5	6	7	8
93	640653.80	2430637.51	640652.10	2430636.58	Метод спутниковых геодезических измерений (определений)	0.1	-
9	-	-	640641.71	2430630.88	Метод спутниковых геодезических измерений (определений)	0.1	-
8	-	-	640634.99	2430627.19	Метод спутниковых геодезических измерений (определений)	0.1	-
94	640629.15	2430623.98	640629.23	2430623.03	Метод спутниковых геодезических измерений (определений)	0.1	-
69	640629.23	2430623.03	640619.71	2430614.58	Метод спутниковых геодезических измерений (определений)	0.1	-

1. Сведения о характерных точках границ уточняемого земельного участка с кадастровым номером 70:06:0101001:154 :

Система координат МСК 70, зона 2					Зона № 2		
Обозначение характерных точек границ	Координаты, м				Метод определения координат	Формулы, примененные для расчета средней квадратической погрешности определения координат характерных точек границ (Mt), с подставленными в такие формулы значениями и итоговые (вычисленные) значения Mt, м	Описание закрепления точки
	содержатся в Едином государственном реестре недвижимости		определены в результате выполнения комплексных кадастровых работ				
	X	Y	X	Y			
1	2	3	4	5	6	7	8
68	640634.19	2430609.62	640624.61	2430605.18	Метод спутниковых геодезических измерений (определений)	0.1	-
83	640678.53	2430623.49	-	-	-	0.1	-
82	640678.82	2430622.53	640668.81	2430619.10	Метод спутниковых геодезических измерений (определений)	0.1	-
82	-	-	640681.70	2430623.43	Метод спутниковых геодезических измерений (определений)	0.1	-
81	640695.59	2430627.79	640684.94	2430624.45	Метод спутниковых геодезических измерений (определений)	0.1	-

2. Сведения о частях границ уточняемого земельного участка с кадастровым номером 70:06:0101001:154 :

Обозначение части границ		Горизонтальное положение (S), м	Описание прохождения части границ	Сведения о согласовании местоположения границ (согласовано/спорное)
от т.	до т.			
1	2	3	4	5
81	84	15.20	-	-
68	82	46.34	-	-
69	68	10.60	-	-
94	69	12.73	-	-
8	94	7.11	-	-

2. Сведения о частях границ уточняемого земельного участка с кадастровым номером 70:06:0101001:154 :				
Обозначение части границ		Горизонтальное проложение (S), м	Описание прохождения части границ	Сведения о согласовании местоположения границ (согласовано/спорное)
от т.	до т.			
1	2	3	4	5
9	8	7.67	-	-
93	9	11.85	-	-
92	93	1.76	-	-
91	92	5.43	-	-
90	91	5.31	-	-
89	90	6.96	-	-
88	89	11.91	-	-
87	88	2.22	-	-
86	87	3.04	-	-
85	86	5.65	-	-
84	85	4.09	-	-
82	82	13.60	-	-
82	81	3.40	-	-
3. Сведения о характеристиках уточняемого земельного участка с кадастровым номером 70:06:0101001:154 :				
№ п/п	Наименование характеристики		Значение характеристики	
1	2		3	
1.	Адрес земельного участка		-	
1.1.	Сведения о местоположении земельного участка (при отсутствии адреса) в структурированном в соответствии с федеральной информационной адресной системой виде		-	
1.2.	Дополнительные сведения о местоположении земельного участка		-	
2.	Площадь земельного участка ± величина погрешности определения (вычисления) площади (P ± ΔP), м2		1142 +/- 12	
3.	Формула, примененная для расчета предельной допустимой погрешности определения площади земельного участка, с подставленными значениями и итоговые (вычисленные) значения (ΔP), м2		$\Delta P = 3.5 * M_t * \sqrt{P} = 3.5 * 0,1 * \sqrt{1142} = 12$	
4.	Площадь земельного участка согласно сведениям Единого государственного реестра недвижимости (P _{кад}), м2		-	
5.	Оценка расхождения P и P _{кад} (P - P _{кад}), м2		-	
6.	Предельные минимальный и максимальный размеры земельного участка (P _{мин} и P _{макс}), м2		-	
7.	Кадастровый номер или иной государственный учетный номер (инвентарный) объекта недвижимости, расположенного на земельном участке		-	
8.	Вид (виды) разрешенного использования		-	
8.1.	Дополнительные сведения об использовании земельного участка		-	
9.	Сведения о земельных участках (землях общего пользования, территории общего пользования), посредством которых обеспечивается доступ		-	
10.	Иные сведения		-	

4. Пояснения к сведениям об уточняемом земельном участке с кадастровым номером 70:06:0101001:154 :

1.

-

Сведения об уточняемых земельных участках, необходимые для исправления реестровых ошибок в сведениях о местоположении их границ

1. Сведения о характерных точках границ уточняемого земельного участка с кадастровым номером 70:06:0101001:111 :

Система координат МСК 70, зона 2

Зона № 2

Обозначение характерных точек границ	Координаты, м				Метод определения координат	Формулы, примененные для расчета средней квадратической погрешности определения границ (Mt), с подставленными в такие формулы значениями и итоговые (вычисленные) значения Mt, м	Описание закрепления точки
	содержатся в Едином государственном реестре недвижимости		определены в результате выполнения комплексных кадастровых работ				
	X	Y	X	Y			
1	2	3	4	5	6	7	8
95	640716.50	2430481.98	640715.74	2430487.07	Метод спутниковых геодезических измерений (определений)	0.1	-
н55У	-	-	640716.61	2430484.55	Метод спутниковых геодезических измерений (определений)	0.1	-
96	640722.48	2430483.81	-	-	-	0.1	-
97	640725.34	2430484.97	640727.56	2430487.35	Метод спутниковых геодезических измерений (определений)	0.1	-
98	640720.11	2430509.06	640721.41	2430509.40	Метод спутниковых геодезических измерений (определений)	0.1	-
99	640684.94	2430498.10	640684.94	2430498.10	Метод спутниковых геодезических измерений (определений)	0.1	-

1. Сведения о характерных точках границ уточняемого земельного участка с кадастровым номером 70:06:0101001:111 :							
Система координат МСК 70, зона 2						Зона № 2	
Обозначение характерных точек границ	Координаты, м				Метод определения координат	Формулы, примененные для расчета средней квадратической погрешности определения координат характерных точек границ (Mt), с подставленными в такие формулы значениями и итоговые (вычисленные) значения Mt, м	Описание закрепления точки
	содержатся в Едином государственном реестре недвижимости		определены в результате выполнения комплексных кадастровых работ				
	X	Y	X	Y			
1	2	3	4	5	6	7	8
100	640690.40	2430475.90	640689.80	2430480.97	Метод спутниковых геодезических измерений (определений)	0.1	-
95	640716.50	2430481.98	640715.74	2430487.07	Метод спутниковых геодезических измерений (определений)	0.1	-
2. Сведения о частях границ уточняемого земельного участка с кадастровым номером 70:06:0101001:111 :							
Обозначение части границ		Горизонтальное проложение (S), м		Описание прохождения части границ	Сведения о согласовании местоположения границ (согласовано/спорное)		
от т.	до т.						
1	2	3		4	5		
95	н55У	2.67		-	-		
н55У	97	11.30		-	-		
97	98	22.89		-	-		
98	99	38.18		-	-		
99	100	17.81		-	-		
100	95	26.65		-	-		
3. Сведения о характеристиках уточняемого земельного участка с кадастровым номером 70:06:0101001:111 :							
№ п/п	Наименование характеристики				Значение характеристики		
1	2				3		
1.	Адрес земельного участка				-		
1.1.	Сведения о местоположении земельного участка (при отсутствии адреса) в структурированном в соответствии с федеральной информационной адресной системой виде				-		
1.2.	Дополнительные сведения о местоположении земельного участка				-		
2.	Площадь земельного участка ± величина погрешности определения (вычисления) площади (P ± ΔP), м ²				758 +/- 10		

3. Сведения о характеристиках уточняемого земельного участка с кадастровым номером 70:06:0101001:111 :		
№ п/п	Наименование характеристики	Значение характеристики
1	2	3
3.	Формула, примененная для расчета предельной допустимой погрешности определения площади земельного участка, с подставленными значениями и итоговые (вычисленные) значения (ΔP), м ²	$\Delta P=3.5*Mt*\sqrt{P}=3.5*0,1*\sqrt{758}=10$
4.	Площадь земельного участка согласно сведениям Единого государственного реестра недвижимости (Ркад), м ²	-
5.	Оценка расхождения Р и Ркад (Р - Ркад), м ²	-
6.	Предельные минимальный и максимальный размеры земельного участка (Рмин и Рмакс), м ²	-
7.	Кадастровый номер или иной государственный учетный номер (инвентарный) объекта недвижимости, расположенного на земельном участке	-
8.	Вид (виды) разрешенного использования	-
8.1.	Дополнительные сведения об использовании земельного участка	-
9.	Сведения о земельных участках (землях общего пользования, территории общего пользования), посредством которых обеспечивается доступ	-
10.	Иные сведения	-
4. Пояснения к сведениям об уточняемом земельном участке с кадастровым номером 70:06:0101001:111 :		
1.	-	

Сведения об уточняемых земельных участках, необходимые для исправления реестровых ошибок в сведениях о местоположении их границ

1. Сведения о характерных точках границ уточняемого земельного участка с кадастровым номером 70:06:0101001:29 :

Система координат МСК 70, зона 2

Зона № 2

Обозначение характерных точек границ	Координаты, м				Метод определения координат	Формулы, примененные для расчета средней квадратической погрешности определения границ (Mt), с подставленными в такие формулы значениями и итоговые (вычисленные) значения Mt, м	Описание закрепления точки
	содержатся в Едином государственном реестре недвижимости		определены в результате выполнения комплексных кадастровых работ				
	X	Y	X	Y			
1	2	3	4	5	6	7	8
101	640671.75	2430464.98	-	-	-	0.1	-
102	640675.76	2430457.30	-	-	-	0.1	-
103	640680.92	2430458.22	640688.61	2430460.08	Метод спутниковых геодезических измерений (определений)	0.1	-
104	640702.36	2430463.38	640702.36	2430463.38	Метод спутниковых геодезических измерений (определений)	0.1	-
105	640707.22	2430462.78	640707.22	2430462.78	Метод спутниковых геодезических измерений (определений)	0.1	-
106	640713.70	2430463.46	640711.39	2430463.22	Метод спутниковых геодезических измерений (определений)	0.1	-
107	640714.21	2430461.75	640711.76	2430461.20	Метод спутниковых геодезических измерений (определений)	0.1	-

1. Сведения о характерных точках границ уточняемого земельного участка с кадастровым номером 70:06:0101001:29 :

Система координат МСК 70, зона 2

Зона № 2

Обозначение характерных точек границ	Координаты, м				Метод определения координат	Формулы, примененные для расчета средней квадратической погрешности определения координат характерных точек границ (Mt), с подставленными в такие формулы значениями и итоговые (вычисленные) значения Mt, м	Описание закрепления точки
	содержатся в Едином государственном реестре недвижимости		определены в результате выполнения комплексных кадастровых работ				
	X	Y	X	Y			
1	2	3	4	5	6	7	8
108	640728.80	2430466.13	640732.06	2430467.35	Метод спутниковых геодезических измерений (определений)	0.1	-
109	640727.83	2430469.93	-	-	-	0.1	-
110	640726.91	2430471.27	-	-	-	0.1	-
111	640726.10	2430474.61	-	-	-	0.1	-
112	640726.38	2430476.14	640729.86	2430477.45	Метод спутниковых геодезических измерений (определений)	0.1	-
97	640725.34	2430484.97	640727.56	2430487.35	Метод спутниковых геодезических измерений (определений)	0.1	-
96	640722.48	2430483.81	640716.61	2430484.55	Метод спутниковых геодезических измерений (определений)	0.1	-
95	640716.50	2430481.98	640715.74	2430487.07	Метод спутниковых геодезических измерений (определений)	0.1	-

1. Сведения о характерных точках границ уточняемого земельного участка с кадастровым номером 70:06:0101001:29 :

Система координат МСК 70, зона 2						Зона № 2	
Обозначение характерных точек границ	Координаты, м				Метод определения координат	Формулы, примененные для расчета средней квадратической погрешности определения координат характерных точек границ (Mt), с подставленными в такие формулы значениями и итоговые (вычисленные) значения Mt, м	Описание закрепления точки
	содержатся в Едином государственном реестре недвижимости		определены в результате выполнения комплексных кадастровых работ				
	X	Y	X	Y			
1	2	3	4	5	6	7	8
100	640690.40	2430475.90	640689.80	2430480.97	Метод спутниковых геодезических измерений (определений)	0.1	-
113	640682.38	2430473.29	640690.40	2430475.90	Метод спутниковых геодезических измерений (определений)	0.1	-
114	640683.46	2430471.07	640684.64	2430473.66	Метод спутниковых геодезических измерений (определений)	0.1	-
101	640671.75	2430464.98	-	-	-	0.1	-

2. Сведения о частях границ уточняемого земельного участка с кадастровым номером 70:06:0101001:29 :

Обозначение части границ		Горизонтальное проложение (S), м	Описание прохождения части границ	Сведения о согласовании местоположения границ (согласовано/спорное)
от т.	до т.			
1	2	3	4	5
103	104	14.14	-	-
104	105	4.90	-	-
105	106	4.19	-	-
106	107	2.05	-	-
107	108	21.21	-	-
108	112	10.34	-	-
112	97	10.16	-	-
97	96	11.30	-	-
96	95	2.67	-	-
95	100	26.65	-	-
100	113	5.11	-	-

2. Сведения о частях границ уточняемого земельного участка с кадастровым номером 70:06:0101001:29 :				
Обозначение части границ		Горизонтальное проложение (S), м	Описание прохождения части границ	Сведения о согласовании местоположения границ (согласовано/спорное)
от т.	до т.			
1	2	3	4	5
113	114	6.18	-	-
114	103	14.15	-	-
3. Сведения о характеристиках уточняемого земельного участка с кадастровым номером 70:06:0101001:29 :				
№ п/п	Наименование характеристики			Значение характеристики
1	2			3
1.	Адрес земельного участка			-
1.1.	Сведения о местоположении земельного участка (при отсутствии адреса) в структурированном в соответствии с федеральной информационной адресной системой виде			-
1.2.	Дополнительные сведения о местоположении земельного участка			-
2.	Площадь земельного участка ± величина погрешности определения (вычисления) площади (P ± ΔP), м2			916 +/- 11
3.	Формула, примененная для расчета предельной допустимой погрешности определения площади земельного участка, с подставленными значениями и итоговые (вычисленные) значения (ΔP), м2			$\Delta P = 3.5 * M_t * \sqrt{P} = 3.5 * 0,1 * \sqrt{916} = 11$
4.	Площадь земельного участка согласно сведениям Единого государственного реестра недвижимости (P _{кад}), м2			-
5.	Оценка расхождения P и P _{кад} (P - P _{кад}), м2			-
6.	Предельные минимальный и максимальный размеры земельного участка (P _{мин} и P _{макс}), м2			-
7.	Кадастровый номер или иной государственный учетный номер (инвентарный) объекта недвижимости, расположенного на земельном участке			-
8.	Вид (виды) разрешенного использования			-
8.1.	Дополнительные сведения об использовании земельного участка			-
9.	Сведения о земельных участках (землях общего пользования, территории общего пользования), посредством которых обеспечивается доступ			-
10.	Иные сведения			-
4. Пояснения к сведениям об уточняемом земельном участке с кадастровым номером 70:06:0101001:29 :				
1.	-			

Сведения об уточняемых земельных участках, необходимые для исправления реестровых ошибок в сведениях о местоположении их границ

1. Сведения о характерных точках границ уточняемого земельного участка с кадастровым номером 70:06:0101001:195 :

Система координат МСК 70, зона 2

Зона № 2

Обозначение характерных точек границ	Координаты, м				Метод определения координат	Формулы, примененные для расчета средней квадратической погрешности определения границ (Mt), с подставленными в такие формулы значениями и итоговые (вычисленные) значения Mt, м	Описание закрепления точки
	содержатся в Едином государственном реестре недвижимости		определены в результате выполнения комплексных кадастровых работ				
	X	Y	X	Y			
1	2	3	4	5	6	7	8
102	640675.76	2430457.30	-	-	-	0.1	-
115	640681.19	2430443.24	640679.50	2430447.61	Метод спутниковых геодезических измерений (определений)	0.1	-
116	640695.44	2430445.91	-	-	-	0.1	-
117	640718.44	2430449.96	640715.71	2430452.70	Метод спутниковых геодезических измерений (определений)	0.1	-
118	640730.53	2430453.00	640729.06	2430455.95	Метод спутниковых геодезических измерений (определений)	0.1	-
119	640734.34	2430454.02	640733.70	2430456.56	Метод спутниковых геодезических измерений (определений)	0.1	-
120	640731.11	2430466.83	640732.06	2430467.35	Метод спутниковых геодезических измерений (определений)	0.1	-

1. Сведения о характерных точках границ уточняемого земельного участка с кадастровым номером 70:06:0101001:195 :

Система координат МСК 70, зона 2

Зона № 2

Обозначение характерных точек границ	Координаты, м				Метод определения координат	Формулы, примененные для расчета средней квадратической погрешности определения координат характерных точек границ (Mt), с подставленными в такие формулы значениями и итоговые (вычисленные) значения Mt, м	Описание закрепления точки
	содержатся в Едином государственном реестре недвижимости		определены в результате выполнения комплексных кадастровых работ				
	X	Y	X	Y			
1	2	3	4	5	6	7	8
108	640728.80	2430466.13	-	-	-	0.1	-
121	640714.22	2430461.75	640711.76	2430461.20	Метод спутниковых геодезических измерений (определений)	0.1	-
106	640713.70	2430463.46	640711.39	2430463.22	Метод спутниковых геодезических измерений (определений)	0.1	-
105	640707.22	2430462.78	640707.22	2430462.78	Метод спутниковых геодезических измерений (определений)	0.1	-
104	640702.36	2430463.38	640702.36	2430463.38	Метод спутниковых геодезических измерений (определений)	0.1	-
103	-	-	640688.61	2430460.08	Метод спутниковых геодезических измерений (определений)	0.1	-

1. Сведения о характерных точках границ уточняемого земельного участка с кадастровым номером 70:06:0101001:195 :							
Система координат МСК 70, зона 2						Зона № 2	
Обозначение характерных точек границ	Координаты, м				Метод определения координат	Формулы, примененные для расчета средней квадратической погрешности определения координат характерных точек границ (Mt), с подставленными в такие формулы значениями и итоговые (вычисленные) значения Mt, м	Описание закрепления точки
	содержатся в Едином государственном реестре недвижимости		определены в результате выполнения комплексных кадастровых работ				
	X	Y	X	Y			
1	2	3	4	5	6	7	8
114	-	-	640684.64	2430473.66	Метод спутниковых геодезических измерений (определений)	0.1	-
н56У	-	-	640669.78	2430467.96	Метод спутниковых геодезических измерений (определений)	0.1	-
103	640680.92	2430458.22	-	-	-	0.1	-
102	640675.76	2430457.30	-	-	-	0.1	-
2. Сведения о частях границ уточняемого земельного участка с кадастровым номером 70:06:0101001:195 :							
Обозначение части границ		Горизонтальное проложение (S), м	Описание прохождения части границ	Сведения о согласовании местоположения границ (согласовано/спорное)			
от т.	до т.						
1	2	3	4	5			
115	117	36.57	-	-			
117	118	13.74	-	-			
118	119	4.68	-	-			
119	120	10.91	-	-			
120	121	21.21	-	-			
121	106	2.05	-	-			
106	105	4.19	-	-			
105	104	4.90	-	-			
104	103	14.14	-	-			
103	114	14.15	-	-			
114	н56У	15.92	-	-			
н56У	115	22.55	-	-			

3. Сведения о характеристиках уточняемого земельного участка с кадастровым номером 70:06:0101001:195 :		
№ п/п	Наименование характеристики	Значение характеристики
1	2	3
1.	Адрес земельного участка	-
1.1.	Сведения о местоположении земельного участка (при отсутствии адреса) в структурированном в соответствии с федеральной информационной адресной системой виде	-
1.2.	Дополнительные сведения о местоположении земельного участка	-
2.	Площадь земельного участка ± величина погрешности определения (вычисления) площади ($P \pm \Delta P$), м ²	801 +/- 10
3.	Формула, примененная для расчета предельной допустимой погрешности определения площади земельного участка, с подставленными значениями и итоговые (вычисленные) значения (ΔP), м ²	$\Delta P = 3.5 * M_t * \sqrt{P} = 3.5 * 0,1 * \sqrt{801} = 10$
4.	Площадь земельного участка согласно сведениям Единого государственного реестра недвижимости ($P_{\text{кад}}$), м ²	-
5.	Оценка расхождения P и $P_{\text{кад}}$ ($P - P_{\text{кад}}$), м ²	-
6.	Предельные минимальный и максимальный размеры земельного участка ($P_{\text{мин}}$ и $P_{\text{макс}}$), м ²	-
7.	Кадастровый номер или иной государственный учетный номер (инвентарный) объекта недвижимости, расположенного на земельном участке	-
8.	Вид (виды) разрешенного использования	-
8.1.	Дополнительные сведения об использовании земельного участка	-
9.	Сведения о земельных участках (землях общего пользования, территории общего пользования), посредством которых обеспечивается доступ	-
10.	Иные сведения	-
4. Пояснения к сведениям об уточняемом земельном участке с кадастровым номером 70:06:0101001:195 :		
1.	-	

Сведения об уточняемых земельных участках, необходимые для исправления реестровых ошибок в сведениях о местоположении их границ

1. Сведения о характерных точках границ уточняемого земельного участка с кадастровым номером 70:06:0101001:28 :

Система координат МСК 70, зона 2

Зона № 2

Обозначение характерных точек границ	Координаты, м				Метод определения координат	Формулы, примененные для расчета средней квадратической погрешности определения границ (Mt), с подставленными в такие формулы значениями и итоговые (вычисленные) значения Mt, м	Описание закрепления точки
	содержатся в Едином государственном реестре недвижимости		определены в результате выполнения комплексных кадастровых работ				
	X	Y	X	Y			
1	2	3	4	5	6	7	8
122	640739.20	2430439.26	640739.20	2430439.26	Метод спутниковых геодезических измерений (определений)	0.1	-
123	640734.12	2430438.30	640734.12	2430438.30	Метод спутниковых геодезических измерений (определений)	0.1	-
124	640721.24	2430434.98	640721.24	2430434.98	Метод спутниковых геодезических измерений (определений)	0.1	-
125	640705.59	2430430.85	640705.59	2430430.85	Метод спутниковых геодезических измерений (определений)	0.1	-
126	640688.91	2430425.90	640686.94	2430424.91	Метод спутниковых геодезических измерений (определений)	0.1	-

1. Сведения о характерных точках границ уточняемого земельного участка с кадастровым номером 70:06:0101001:28 :

Система координат МСК 70, зона 2

Зона № 2

Обозначение характерных точек границ	Координаты, м				Метод определения координат	Формулы, примененные для расчета средней квадратической погрешности определения координат характерных точек границ (Mt), с подставленными в такие формулы значениями и итоговые (вычисленные) значения Mt, м	Описание закрепления точки
	содержатся в Едином государственном реестре недвижимости		определены в результате выполнения комплексных кадастровых работ				
	X	Y	X	Y			
1	2	3	4	5	6	7	8
127	640695.30	2430408.17	640694.24	2430407.21	Метод спутниковых геодезических измерений (определений)	0.1	-
128	640712.37	2430413.87	640712.37	2430413.87	Метод спутниковых геодезических измерений (определений)	0.1	-
129	640716.66	2430415.13	640716.66	2430415.13	Метод спутниковых геодезических измерений (определений)	0.1	-
130	640725.50	2430417.90	640725.29	2430417.11	Метод спутниковых геодезических измерений (определений)	0.1	-
131	640737.17	2430419.94	640737.17	2430419.94	Метод спутниковых геодезических измерений (определений)	0.1	-

1. Сведения о характерных точках границ уточняемого земельного участка с кадастровым номером 70:06:0101001:28 :

Система координат МСК 70, зона 2					Зона № 2		
Обозначение характерных точек границ	Координаты, м				Метод определения координат	Формулы, примененные для расчета средней квадратической погрешности определения координат характерных точек границ (Mt), с подставленными в такие формулы значениями и итоговые (вычисленные) значения Mt, м	Описание закрепления точки
	содержатся в Едином государственном реестре недвижимости		определены в результате выполнения комплексных кадастровых работ				
	X	Y	X	Y			
1	2	3	4	5	6	7	8
132	640743.53	2430420.91	640744.19	2430421.21	Метод спутниковых геодезических измерений (определений)	0.1	-
133	640739.98	2430435.22	640739.98	2430435.22	Метод спутниковых геодезических измерений (определений)	0.1	-
122	640739.20	2430439.26	640739.20	2430439.26	Метод спутниковых геодезических измерений (определений)	0.1	-

2. Сведения о частях границ уточняемого земельного участка с кадастровым номером 70:06:0101001:28 :

Обозначение части границ		Горизонтальное проложение (S), м	Описание прохождения части границ	Сведения о согласовании местоположения границ (согласовано/спорное)
от т.	до т.			
1	2	3	4	5
122	123	5.17	-	-
123	124	13.30	-	-
124	125	16.19	-	-
125	126	19.57	-	-
126	127	19.15	-	-
127	128	19.31	-	-
128	129	4.47	-	-
129	130	8.85	-	-
130	131	12.21	-	-
131	132	7.13	-	-
132	133	14.63	-	-
133	122	4.11	-	-

3. Сведения о характеристиках уточняемого земельного участка с кадастровым номером 70:06:0101001:28 :		
№ п/п	Наименование характеристики	Значение характеристики
1	2	3
1.	Адрес земельного участка	-
1.1.	Сведения о местоположении земельного участка (при отсутствии адреса) в структурированном в соответствии с федеральной информационной адресной системой виде	-
1.2.	Дополнительные сведения о местоположении земельного участка	-
2.	Площадь земельного участка ± величина погрешности определения (вычисления) площади ($P \pm \Delta P$), м ²	978 +/- 11
3.	Формула, примененная для расчета предельной допустимой погрешности определения площади земельного участка, с подставленными значениями и итоговые (вычисленные) значения (ΔP), м ²	$\Delta P = 3.5 * M_t * \sqrt{P} = 3.5 * 0,1 * \sqrt{978} = 11$
4.	Площадь земельного участка согласно сведениям Единого государственного реестра недвижимости ($P_{\text{кад}}$), м ²	-
5.	Оценка расхождения P и $P_{\text{кад}}$ ($P - P_{\text{кад}}$), м ²	-
6.	Предельные минимальный и максимальный размеры земельного участка ($P_{\text{мин}}$ и $P_{\text{макс}}$), м ²	-
7.	Кадастровый номер или иной государственный учетный номер (инвентарный) объекта недвижимости, расположенного на земельном участке	-
8.	Вид (виды) разрешенного использования	-
8.1.	Дополнительные сведения об использовании земельного участка	-
9.	Сведения о земельных участках (землях общего пользования, территории общего пользования), посредством которых обеспечивается доступ	-
10.	Иные сведения	-
4. Пояснения к сведениям об уточняемом земельном участке с кадастровым номером 70:06:0101001:28 :		
1.	-	

Сведения об уточняемых земельных участках, необходимые для исправления реестровых ошибок в сведениях о местоположении их границ

1. Сведения о характерных точках границ уточняемого земельного участка с кадастровым номером 70:06:0101001:2354 :

Система координат МСК 70, зона 2

Зона № 2

Обозначение характерных точек границ	Координаты, м				Метод определения координат	Формулы, примененные для расчета средней квадратической погрешности определения границ (Mt), с подставленными в такие формулы значениями и итоговые (вычисленные) значения Mt, м	Описание закрепления точки
	содержатся в Едином государственном реестре недвижимости		определены в результате выполнения комплексных кадастровых работ				
	X	Y	X	Y			
1	2	3	4	5	6	7	8
134	640708.55	2430271.21	640708.55	2430271.21	Метод спутниковых геодезических измерений (определений)	0.1	-
135	640707.39	2430274.10	640707.39	2430274.10	Метод спутниковых геодезических измерений (определений)	0.1	-
136	640701.15	2430289.67	640701.15	2430289.67	Метод спутниковых геодезических измерений (определений)	0.1	-
137	640700.41	2430292.11	640700.41	2430292.11	Метод спутниковых геодезических измерений (определений)	0.1	-
138	640696.84	2430303.85	640696.84	2430303.85	Метод спутниковых геодезических измерений (определений)	0.1	-

1. Сведения о характерных точках границ уточняемого земельного участка с кадастровым номером 70:06:0101001:2354 :

Система координат МСК 70, зона 2

Зона № 2

Обозначение характерных точек границ	Координаты, м				Метод определения координат	Формулы, примененные для расчета средней квадратической погрешности определения координат характерных точек границ (Mt), с подставленными в такие формулы значениями и итоговые (вычисленные) значения Mt, м	Описание закрепления точки
	содержатся в Едином государственном реестре недвижимости		определены в результате выполнения комплексных кадастровых работ				
	X	Y	X	Y			
1	2	3	4	5	6	7	8
139	640690.58	2430321.63	640690.58	2430321.63	Метод спутниковых геодезических измерений (определений)	0.1	-
140	640690.22	2430320.78	640690.22	2430320.78	Метод спутниковых геодезических измерений (определений)	0.1	-
141	640654.52	2430305.88	640654.52	2430305.88	Метод спутниковых геодезических измерений (определений)	0.1	-
142	640634.72	2430297.77	640634.72	2430297.77	Метод спутниковых геодезических измерений (определений)	0.1	-
143	640633.79	2430297.38	640633.79	2430297.38	Метод спутниковых геодезических измерений (определений)	0.1	-

1. Сведения о характерных точках границ уточняемого земельного участка с кадастровым номером 70:06:0101001:2354 :

Система координат МСК 70, зона 2

Зона № 2

Обозначение характерных точек границ	Координаты, м				Метод определения координат	Формулы, примененные для расчета средней квадратической погрешности определения координат характерных точек границ (Mt), с подставленными в такие формулы значениями и итоговые (вычисленные) значения Mt, м	Описание закрепления точки
	содержатся в Едином государственном реестре недвижимости		определены в результате выполнения комплексных кадастровых работ				
	X	Y	X	Y			
1	2	3	4	5	6	7	8
144	640632.12	2430296.64	640632.12	2430296.64	Метод спутниковых геодезических измерений (определений)	0.1	-
145	640646.25	2430259.07	640646.25	2430259.07	Метод спутниковых геодезических измерений (определений)	0.1	-
146	640655.11	2430261.82	640655.11	2430261.82	Метод спутниковых геодезических измерений (определений)	0.1	-
147	640664.72	2430265.02	640664.72	2430265.02	Метод спутниковых геодезических измерений (определений)	0.1	-
148	640668.60	2430264.49	640668.60	2430264.49	Метод спутниковых геодезических измерений (определений)	0.1	-

1. Сведения о характерных точках границ уточняемого земельного участка с кадастровым номером 70:06:0101001:2354 :

Система координат МСК 70, зона 2

Зона № 2

Обозначение характерных точек границ	Координаты, м				Метод определения координат	Формулы, примененные для расчета средней квадратической погрешности определения координат характерных точек границ (Mt), с подставленными в такие формулы значениями и итоговые (вычисленные) значения Mt, м	Описание закрепления точки
	содержатся в Едином государственном реестре недвижимости		определены в результате выполнения комплексных кадастровых работ				
	X	Y	X	Y			
1	2	3	4	5	6	7	8
149	640677.73	2430266.65	640676.24	2430266.91	Метод спутниковых геодезических измерений (определений)	0.1	-
150	640679.32	2430262.65	640678.67	2430260.28	Метод спутниковых геодезических измерений (определений)	0.1	-
151	640680.57	2430259.47	640679.74	2430258.21	Метод спутниковых геодезических измерений (определений)	0.1	-
152	640708.11	2430268.75	640708.11	2430268.75	Метод спутниковых геодезических измерений (определений)	0.1	-
134	640708.55	2430271.21	640708.55	2430271.21	Метод спутниковых геодезических измерений (определений)	0.1	-

2. Сведения о частях границ уточняемого земельного участка с кадастровым номером 70:06:0101001:2354 :				
Обозначение части границ		Горизонтальное проложение (S), м	Описание прохождения части границ	Сведения о согласовании местоположения границ (согласовано/спорное)
от т.	до т.			
1	2	3	4	5
134	135	3.11	-	-
150	151	2.33	-	-
149	150	7.06	-	-
148	149	8.01	-	-
147	148	3.92	-	-
146	147	10.13	-	-
145	146	9.28	-	-
144	145	40.14	-	-
151	152	30.26	-	-
143	144	1.83	-	-
141	142	21.40	-	-
140	141	38.68	-	-
139	140	0.92	-	-
138	139	18.85	-	-
137	138	12.27	-	-
136	137	2.55	-	-
135	136	16.77	-	-
142	143	1.01	-	-
152	134	2.50	-	-

3. Сведения о характеристиках уточняемого земельного участка с кадастровым номером 70:06:0101001:2354 :

№ п/п	Наименование характеристики	Значение характеристики
1	2	3
1.	Адрес земельного участка	-
1.1.	Сведения о местоположении земельного участка (при отсутствии адреса) в структурированном в соответствии с федеральной информационной адресной системой виде	-
1.2.	Дополнительные сведения о местоположении земельного участка	-
2.	Площадь земельного участка ± величина погрешности определения (вычисления) площади (P ± ΔP), м2	3028 +/- 19
3.	Формула, примененная для расчета предельной допустимой погрешности определения площади земельного участка, с подставленными значениями и итоговые (вычисленные) значения (ΔP), м2	$\Delta P = 3.5 * M_t * \sqrt{P} = 3.5 * 0,1 * \sqrt{3028} = 19$
4.	Площадь земельного участка согласно сведениям Единого государственного реестра недвижимости (Pкад), м2	-
5.	Оценка расхождения P и Pкад (P - Pкад), м2	-
6.	Предельные минимальный и максимальный размеры земельного участка (Pмин и Pмакс), м2	-
7.	Кадастровый номер или иной государственный учетный номер (инвентарный) объекта недвижимости, расположенного на земельном участке	-

3. Сведения о характеристиках уточняемого земельного участка с кадастровым номером 70:06:0101001:2354 :

№ п/п	Наименование характеристики	Значение характеристики
1	2	3
8.	Вид (виды) разрешенного использования	-
8.1.	Дополнительные сведения об использовании земельного участка	-
9.	Сведения о земельных участках (землях общего пользования, территории общего пользования), посредством которых обеспечивается доступ	-
10.	Иные сведения	-

4. Пояснения к сведениям об уточняемом земельном участке с кадастровым номером 70:06:0101001:2354 :

1.	-
----	---

--	--

Сведения об уточняемых земельных участках, необходимые для исправления реестровых ошибок в сведениях о местоположении их границ

1. Сведения о характерных точках границ уточняемого земельного участка с кадастровым номером 70:06:0101001:2666 :

Система координат МСК 70, зона 2

Зона № 2

Обозначение характерных точек границ	Координаты, м				Метод определения координат	Формулы, примененные для расчета средней квадратической погрешности определения границ (Mt), с подставленными в такие формулы значениями и итоговые (вычисленные) значения Mt, м	Описание закрепления точки
	содержатся в Едином государственном реестре недвижимости		определены в результате выполнения комплексных кадастровых работ				
	X	Y	X	Y			
1	2	3	4	5	6	7	8
153	640657.09	2430262.48	640657.09	2430262.48	Метод спутниковых геодезических измерений (определений)	0.1	-
154	640660.22	2430253.06	640660.94	2430252.01	Метод спутниковых геодезических измерений (определений)	0.1	-
155	640680.04	2430260.82	640678.67	2430260.28	Метод спутниковых геодезических измерений (определений)	0.1	-
150	640679.32	2430262.65	-	-	-	0.1	-
149	640677.73	2430266.65	640676.24	2430266.91	Метод спутниковых геодезических измерений (определений)	0.1	-
148	640668.60	2430264.49	640668.60	2430264.49	Метод спутниковых геодезических измерений (определений)	0.1	-

1. Сведения о характерных точках границ уточняемого земельного участка с кадастровым номером 70:06:0101001:2666 :							
Система координат МСК 70, зона 2						Зона № 2	
Обозначение характерных точек границ	Координаты, м				Метод определения координат	Формулы, примененные для расчета средней квадратической погрешности определения координат характерных точек границ (Mt), с подставленными в такие формулы значениями и итоговые (вычисленные) значения Mt, м	Описание закрепления точки
	содержатся в Едином государственном реестре недвижимости		определены в результате выполнения комплексных кадастровых работ				
	X	Y	X	Y			
1	2	3	4	5	6	7	8
147	640664.72	2430265.02	640664.72	2430265.02	Метод спутниковых геодезических измерений (определений)	0.1	-
153	640657.09	2430262.48	640657.09	2430262.48	Метод спутниковых геодезических измерений (определений)	0.1	-
2. Сведения о частях границ уточняемого земельного участка с кадастровым номером 70:06:0101001:2666 :							
Обозначение части границ		Горизонтальное проложение (S), м		Описание прохождения части границ	Сведения о согласовании местоположения границ (согласовано/спорное)		
от т.	до т.						
1	2	3		4	5		
153	154	11.16		-	-		
154	155	19.56		-	-		
155	149	7.06		-	-		
149	148	8.01		-	-		
148	147	3.92		-	-		
147	153	8.04		-	-		
3. Сведения о характеристиках уточняемого земельного участка с кадастровым номером 70:06:0101001:2666 :							
№ п/п	Наименование характеристики					Значение характеристики	
1	2					3	
1.	Адрес земельного участка					-	
1.1.	Сведения о местоположении земельного участка (при отсутствии адреса) в структурированном в соответствии с федеральной информационной адресной системой виде					-	
1.2.	Дополнительные сведения о местоположении земельного участка					-	
2.	Площадь земельного участка ± величина погрешности определения (вычисления) площади (P ± ΔP), м ²					178 +/- 5	

3. Сведения о характеристиках уточняемого земельного участка с кадастровым номером 70:06:0101001:2666 :		
№ п/п	Наименование характеристики	Значение характеристики
1	2	3
3.	Формула, примененная для расчета предельной допустимой погрешности определения площади земельного участка, с подставленными значениями и итоговые (вычисленные) значения (ΔP), м ²	$\Delta P=3.5*Mt*\sqrt{P}=3.5*0,1*\sqrt{178}=5$
4.	Площадь земельного участка согласно сведениям Единого государственного реестра недвижимости (Ркад), м ²	-
5.	Оценка расхождения Р и Ркад (Р - Ркад), м ²	-
6.	Предельные минимальный и максимальный размеры земельного участка (Рмин и Рмакс), м ²	-
7.	Кадастровый номер или иной государственный учетный номер (инвентарный) объекта недвижимости, расположенного на земельном участке	-
8.	Вид (виды) разрешенного использования	-
8.1.	Дополнительные сведения об использовании земельного участка	-
9.	Сведения о земельных участках (землях общего пользования, территории общего пользования), посредством которых обеспечивается доступ	-
10.	Иные сведения	-
4. Пояснения к сведениям об уточняемом земельном участке с кадастровым номером 70:06:0101001:2666 :		
1.	-	

Сведения об уточняемых земельных участках, необходимые для исправления реестровых ошибок в сведениях о местоположении их границ

1. Сведения о характерных точках границ уточняемого земельного участка с кадастровым номером 70:06:0101001:670 :

Система координат МСК 70, зона 2

Зона № 2

Обозначение характерных точек границ	Координаты, м				Метод определения координат	Формулы, примененные для расчета средней квадратической погрешности определения границ (Mt), с подставленными в такие формулы значениями и итоговые (вычисленные) значения Mt, м	Описание закрепления точки
	содержатся в Едином государственном реестре недвижимости		определены в результате выполнения комплексных кадастровых работ				
	X	Y	X	Y			
1	2	3	4	5	6	7	8
156	640700.29	2430217.59	640701.94	2430218.41	Метод спутниковых геодезических измерений (определений)	0.1	-
157	640699.49	2430219.71	640700.44	2430221.51	Метод спутниковых геодезических измерений (определений)	0.1	-
158	640695.00	2430231.19	640691.59	2430241.66	Метод спутниковых геодезических измерений (определений)	0.1	-
159	640689.12	2430246.36	640689.12	2430246.36	Метод спутниковых геодезических измерений (определений)	0.1	-
160	640685.95	2430253.70	640685.95	2430253.70	Метод спутниковых геодезических измерений (определений)	0.1	-

1. Сведения о характерных точках границ уточняемого земельного участка с кадастровым номером 70:06:0101001:670 :

Система координат МСК 70, зона 2

Зона № 2

Обозначение характерных точек границ	Координаты, м				Метод определения координат	Формулы, примененные для расчета средней квадратической погрешности определения координат характерных точек границ (Mt), с подставленными в такие формулы значениями и итоговые (вычисленные) значения Mt, м	Описание закрепления точки
	содержатся в Едином государственном реестре недвижимости		определены в результате выполнения комплексных кадастровых работ				
	X	Y	X	Y			
1	2	3	4	5	6	7	8
161	640682.14	2430257.10	640682.14	2430257.10	Метод спутниковых геодезических измерений (определений)	0.1	-
162	640681.14	2430258.00	640679.74	2430258.21	Метод спутниковых геодезических измерений (определений)	0.1	-
155	640680.04	2430260.82	640678.67	2430260.28	Метод спутниковых геодезических измерений (определений)	0.1	-
154	640660.22	2430253.06	640660.94	2430252.01	Метод спутниковых геодезических измерений (определений)	0.1	-
153	640657.09	2430262.48	640657.09	2430262.48	Метод спутниковых геодезических измерений (определений)	0.1	-

1. Сведения о характерных точках границ уточняемого земельного участка с кадастровым номером 70:06:0101001:670 :

Система координат МСК 70, зона 2

Зона № 2

Обозначение характерных точек границ	Координаты, м				Метод определения координат	Формулы, примененные для расчета средней квадратической погрешности определения координат характерных точек границ (Mt), с подставленными в такие формулы значениями и итоговые (вычисленные) значения Mt, м	Описание закрепления точки
	содержатся в Едином государственном реестре недвижимости		определены в результате выполнения комплексных кадастровых работ				
	X	Y	X	Y			
1	2	3	4	5	6	7	8
146	640655.11	2430261.82	640655.11	2430261.82	Метод спутниковых геодезических измерений (определений)	0.1	-
145	640646.25	2430259.07	640646.25	2430259.07	Метод спутниковых геодезических измерений (определений)	0.1	-
163	640652.82	2430241.96	640652.82	2430241.96	Метод спутниковых геодезических измерений (определений)	0.1	-
164	640657.24	2430230.23	640657.24	2430230.23	Метод спутниковых геодезических измерений (определений)	0.1	-
165	640658.30	2430230.39	640658.30	2430230.39	Метод спутниковых геодезических измерений (определений)	0.1	-

1. Сведения о характерных точках границ уточняемого земельного участка с кадастровым номером 70:06:0101001:670 :							
Система координат МСК 70, зона 2						Зона № 2	
Обозначение характерных точек границ	Координаты, м				Метод определения координат	Формулы, примененные для расчета средней квадратической погрешности определения координат характерных точек границ (Mt), с подставленными в такие формулы значениями и итоговые (вычисленные) значения Mt, м	Описание закрепления точки
	содержатся в Едином государственном реестре недвижимости		определены в результате выполнения комплексных кадастровых работ				
	X	Y	X	Y			
1	2	3	4	5	6	7	8
166	640668.90	2430204.34	640668.69	2430202.81	Метод спутниковых геодезических измерений (определений)	0.1	-
156	640700.29	2430217.59	640701.94	2430218.41	Метод спутниковых геодезических измерений (определений)	0.1	-
2. Сведения о частях границ уточняемого земельного участка с кадастровым номером 70:06:0101001:670 :							
Обозначение части границ		Горизонтальное проложение (S), м		Описание прохождения части границ	Сведения о согласовании местоположения границ (согласовано/спорное)		
от т.	до т.						
1	2	3		4	5		
156	157	3.44		-	-		
157	158	22.01		-	-		
158	159	5.31		-	-		
159	160	8.00		-	-		
160	161	5.11		-	-		
161	162	2.64		-	-		
162	155	2.33		-	-		
155	154	19.56		-	-		
154	153	11.16		-	-		
153	146	2.09		-	-		
146	145	9.28		-	-		
145	163	18.33		-	-		
163	164	12.54		-	-		
164	165	1.07		-	-		
165	166	29.47		-	-		
166	156	36.73		-	-		

3. Сведения о характеристиках уточняемого земельного участка с кадастровым номером 70:06:0101001:670 :		
№ п/п	Наименование характеристики	Значение характеристики
1	2	3
1.	Адрес земельного участка	-
1.1.	Сведения о местоположении земельного участка (при отсутствии адреса) в структурированном в соответствии с федеральной информационной адресной системой виде	-
1.2.	Дополнительные сведения о местоположении земельного участка	-
2.	Площадь земельного участка ± величина погрешности определения (вычисления) площади ($P \pm \Delta P$), м ²	1815 +/- 15
3.	Формула, примененная для расчета предельной допустимой погрешности определения площади земельного участка, с подставленными значениями и итоговые (вычисленные) значения (ΔP), м ²	$\Delta P = 3.5 * M_t * \sqrt{P} = 3.5 * 0,1 * \sqrt{1815} = 15$
4.	Площадь земельного участка согласно сведениям Единого государственного реестра недвижимости ($P_{\text{кад}}$), м ²	-
5.	Оценка расхождения P и $P_{\text{кад}}$ ($P - P_{\text{кад}}$), м ²	-
6.	Предельные минимальный и максимальный размеры земельного участка ($P_{\text{мин}}$ и $P_{\text{макс}}$), м ²	-
7.	Кадастровый номер или иной государственный учетный номер (инвентарный) объекта недвижимости, расположенного на земельном участке	-
8.	Вид (виды) разрешенного использования	-
8.1.	Дополнительные сведения об использовании земельного участка	-
9.	Сведения о земельных участках (землях общего пользования, территории общего пользования), посредством которых обеспечивается доступ	-
10.	Иные сведения	-
4. Пояснения к сведениям об уточняемом земельном участке с кадастровым номером 70:06:0101001:670 :		
1.	-	

Сведения об уточняемых земельных участках, необходимые для исправления реестровых ошибок в сведениях о местоположении их границ

1. Сведения о характерных точках границ уточняемого земельного участка с кадастровым номером 70:06:0101001:655 :

Система координат МСК 70, зона 2

Зона № 2

Обозначение характерных точек границ	Координаты, м				Метод определения координат	Формулы, примененные для расчета средней квадратической погрешности определения границ (Mt), с подставленными в такие формулы значениями и итоговые (вычисленные) значения Mt, м	Описание закрепления точки
	содержатся в Едином государственном реестре недвижимости		определены в результате выполнения комплексных кадастровых работ				
	X	Y	X	Y			
1	2	3	4	5	6	7	8
167	640630.84	2430296.08	640630.84	2430296.08	Метод спутниковых геодезических измерений (определений)	0.1	-
143	640633.79	2430297.38	640633.79	2430297.38	Метод спутниковых геодезических измерений (определений)	0.1	-
142	640634.72	2430297.77	640634.72	2430297.77	Метод спутниковых геодезических измерений (определений)	0.1	-
141	640654.52	2430305.88	640654.52	2430305.88	Метод спутниковых геодезических измерений (определений)	0.1	-
140	640690.22	2430320.78	640690.22	2430320.78	Метод спутниковых геодезических измерений (определений)	0.1	-

1. Сведения о характерных точках границ уточняемого земельного участка с кадастровым номером 70:06:0101001:655 :

Система координат МСК 70, зона 2

Зона № 2

Обозначение характерных точек границ	Координаты, м				Метод определения координат	Формулы, примененные для расчета средней квадратической погрешности определения координат характерных точек границ (Mt), с подставленными в такие формулы значениями и итоговые (вычисленные) значения Mt, м	Описание закрепления точки
	содержатся в Едином государственном реестре недвижимости		определены в результате выполнения комплексных кадастровых работ				
	X	Y	X	Y			
1	2	3	4	5	6	7	8
139	640690.58	2430321.63	640690.58	2430321.63	Метод спутниковых геодезических измерений (определений)	0.1	-
138	640696.84	2430303.85	640696.84	2430303.85	Метод спутниковых геодезических измерений (определений)	0.1	-
137	640700.41	2430292.11	640700.41	2430292.11	Метод спутниковых геодезических измерений (определений)	0.1	-
136	640701.15	2430289.67	640701.15	2430289.67	Метод спутниковых геодезических измерений (определений)	0.1	-
135	640707.39	2430274.10	640707.39	2430274.10	Метод спутниковых геодезических измерений (определений)	0.1	-

1. Сведения о характерных точках границ уточняемого земельного участка с кадастровым номером 70:06:0101001:655 :

Система координат МСК 70, зона 2

Зона № 2

Обозначение характерных точек границ	Координаты, м				Метод определения координат	Формулы, примененные для расчета средней квадратической погрешности определения координат характерных точек границ (Mt), с подставленными в такие формулы значениями и итоговые (вычисленные) значения Mt, м	Описание закрепления точки
	содержатся в Едином государственном реестре недвижимости		определены в результате выполнения комплексных кадастровых работ				
	X	Y	X	Y			
1	2	3	4	5	6	7	8
134	640708.55	2430271.21	640708.55	2430271.21	Метод спутниковых геодезических измерений (определений)	0.1	-
168	640713.12	2430272.76	640713.12	2430272.76	Метод спутниковых геодезических измерений (определений)	0.1	-
169	640712.01	2430275.54	640712.25	2430277.45	Метод спутниковых геодезических измерений (определений)	0.1	-
170	640734.52	2430282.57	640736.90	2430285.90	Метод спутниковых геодезических измерений (определений)	0.1	-
171	640736.63	2430283.08	640738.45	2430283.08	Метод спутниковых геодезических измерений (определений)	0.1	-
172	640782.31	2430282.99	-	-	-	0.1	-

1. Сведения о характерных точках границ уточняемого земельного участка с кадастровым номером 70:06:0101001:655 :

Система координат МСК 70, зона 2

Зона № 2

Обозначение характерных точек границ	Координаты, м				Метод определения координат	Формулы, примененные для расчета средней квадратической погрешности определения координат характерных точек границ (Mt), с подставленными в такие формулы значениями и итоговые (вычисленные) значения Mt, м	Описание закрепления точки
	содержатся в Едином государственном реестре недвижимости		определены в результате выполнения комплексных кадастровых работ				
	X	Y	X	Y			
1	2	3	4	5	6	7	8
173	640779.85	2430293.21	640781.00	2430295.80	Метод спутниковых геодезических измерений (определений)	0.1	-
174	640761.02	2430346.85	-	-	-	0.1	-
175	640760.38	2430352.15	-	-	-	0.1	-
176	640764.33	2430353.17	640765.10	2430356.35	Метод спутниковых геодезических измерений (определений)	0.1	-
177	640763.14	2430359.02	640763.00	2430362.95	Метод спутниковых геодезических измерений (определений)	0.1	-
178	640754.64	2430357.07	640759.70	2430374.60	Метод спутниковых геодезических измерений (определений)	0.1	-
179	640751.71	2430367.39	640752.92	2430372.46	Метод спутниковых геодезических измерений (определений)	0.1	-
180	640747.87	2430366.30	-	-	-	0.1	-

1. Сведения о характерных точках границ уточняемого земельного участка с кадастровым номером 70:06:0101001:655 :

Система координат МСК 70, зона 2

Зона № 2

Обозначение характерных точек границ	Координаты, м				Метод определения координат	Формулы, примененные для расчета средней квадратической погрешности определения координат характерных точек границ (Mt), с подставленными в такие формулы значениями и итоговые (вычисленные) значения Mt, м	Описание закрепления точки
	содержатся в Едином государственном реестре недвижимости		определены в результате выполнения комплексных кадастровых работ				
	X	Y	X	Y			
1	2	3	4	5	6	7	8
181	640747.60	2430367.24	640713.83	2430357.00	Метод спутниковых геодезических измерений (определений)	0.1	-
182	640713.60	2430354.39	640714.23	2430354.63	Метод спутниковых геодезических измерений (определений)	0.1	-
182	-	-	640713.60	2430354.39	Метод спутниковых геодезических измерений (определений)	0.1	-
183	640702.53	2430350.25	640702.53	2430350.25	Метод спутниковых геодезических измерений (определений)	0.1	-
184	640669.45	2430337.90	640669.45	2430337.90	Метод спутниковых геодезических измерений (определений)	0.1	-

1. Сведения о характерных точках границ уточняемого земельного участка с кадастровым номером 70:06:0101001:655 :

Система координат МСК 70, зона 2

Зона № 2

Обозначение характерных точек границ	Координаты, м				Метод определения координат	Формулы, примененные для расчета средней квадратической погрешности определения координат характерных точек границ (Mt), с подставленными в такие формулы значениями и итоговые (вычисленные) значения Mt, м	Описание закрепления точки
	содержатся в Едином государственном реестре недвижимости		определены в результате выполнения комплексных кадастровых работ				
	X	Y	X	Y			
1	2	3	4	5	6	7	8
185	640674.88	2430325.80	640674.88	2430325.80	Метод спутниковых геодезических измерений (определений)	0.1	-
186	640675.11	2430325.30	640675.11	2430325.30	Метод спутниковых геодезических измерений (определений)	0.1	-
187	640651.66	2430316.16	640651.66	2430316.16	Метод спутниковых геодезических измерений (определений)	0.1	-
188	640630.66	2430307.99	640630.66	2430307.99	Метод спутниковых геодезических измерений (определений)	0.1	-
189	640629.73	2430307.62	640629.73	2430307.62	Метод спутниковых геодезических измерений (определений)	0.1	-

1. Сведения о характерных точках границ уточняемого земельного участка с кадастровым номером 70:06:0101001:655 :							
Система координат МСК 70, зона 2						Зона № 2	
Обозначение характерных точек границ	Координаты, м				Метод определения координат	Формулы, примененные для расчета средней квадратической погрешности определения координат характерных точек границ (Mt), с подставленными в такие формулы значениями и итоговые (вычисленные) значения Mt, м	Описание закрепления точки
	содержатся в Едином государственном реестре недвижимости		определены в результате выполнения комплексных кадастровых работ				
	X	Y	X	Y			
1	2	3	4	5	6	7	8
190	640626.89	2430306.51	640626.89	2430306.51	Метод спутниковых геодезических измерений (определений)	0.1	-
167	640630.84	2430296.08	640630.84	2430296.08	Метод спутниковых геодезических измерений (определений)	0.1	-
2. Сведения о частях границ уточняемого земельного участка с кадастровым номером 70:06:0101001:655 :							
Обозначение части границ		Горизонтальное проложение (S), м		Описание прохождения части границ	Сведения о согласовании местоположения границ (согласовано/спорное)		
от т.	до т.						
1	2	3		4	5		
167	143	3.22		-	-		
188	189	1.00		-	-		
187	188	22.53		-	-		
186	187	25.17		-	-		
185	186	0.55		-	-		
184	185	13.26		-	-		
183	184	35.31		-	-		
182	183	11.82		-	-		
182	182	0.67		-	-		
181	182	2.40		-	-		
179	181	42.04		-	-		
178	179	7.11		-	-		
177	178	12.11		-	-		
176	177	6.93		-	-		
189	190	3.05		-	-		
173	176	62.60		-	-		
170	171	3.22		-	-		

2. Сведения о частях границ уточняемого земельного участка с кадастровым номером 70:06:0101001:655 :				
Обозначение части границ		Горизонтальное проложение (S), м	Описание прохождения части границ	Сведения о согласовании местоположения границ (согласовано/спорное)
от т.	до т.			
1	2	3	4	5
169	170	26.06	-	-
168	169	4.77	-	-
134	168	4.83	-	-
135	134	3.11	-	-
136	135	16.77	-	-
137	136	2.55	-	-
138	137	12.27	-	-
139	138	18.85	-	-
140	139	0.92	-	-
141	140	38.68	-	-
142	141	21.40	-	-
143	142	1.01	-	-
171	173	44.41	-	-
190	167	11.15	-	-
3. Сведения о характеристиках уточняемого земельного участка с кадастровым номером 70:06:0101001:655 :				
№ п/п	Наименование характеристики		Значение характеристики	
1	2		3	
1.	Адрес земельного участка		-	
1.1.	Сведения о местоположении земельного участка (при отсутствии адреса) в структурированном в соответствии с федеральной информационной адресной системой виде		-	
1.2.	Дополнительные сведения о местоположении земельного участка		-	
2.	Площадь земельного участка ± величина погрешности определения (вычисления) площади (P ± ΔP), м2		7031 +/- 29	
3.	Формула, примененная для расчета предельной допустимой погрешности определения площади земельного участка, с подставленными значениями и итоговые (вычисленные) значения (ΔP), м2		$\Delta P = 3.5 * M_t * \sqrt{P} = 3.5 * 0,1 * \sqrt{7031} = 29$	
4.	Площадь земельного участка согласно сведениям Единого государственного реестра недвижимости (P _{кад}), м2		-	
5.	Оценка расхождения P и P _{кад} (P - P _{кад}), м2		-	
6.	Предельные минимальный и максимальный размеры земельного участка (P _{мин} и P _{макс}), м2		-	
7.	Кадастровый номер или иной государственный учетный номер (инвентарный) объекта недвижимости, расположенного на земельном участке		-	
8.	Вид (виды) разрешенного использования		-	
8.1.	Дополнительные сведения об использовании земельного участка		-	
9.	Сведения о земельных участках (землях общего пользования, территории общего пользования), посредством которых обеспечивается доступ		-	
10.	Иные сведения		-	

4. Пояснения к сведениям об уточняемом земельном участке с кадастровым номером 70:06:0101001:655 :

1.

-

Сведения об уточняемых земельных участках, необходимые для исправления реестровых ошибок в сведениях о местоположении их границ

1. Сведения о характерных точках границ уточняемого земельного участка с кадастровым номером 70:06:0101001:136 :

Система координат МСК 70, зона 2

Зона № 2

Обозначение характерных точек границ	Координаты, м				Метод определения координат	Формулы, примененные для расчета средней квадратической погрешности определения границ (Mt), с подставленными в такие формулы значениями и итоговые (вычисленные) значения Mt, м	Описание закрепления точки
	содержатся в Едином государственном реестре недвижимости		определены в результате выполнения комплексных кадастровых работ				
	X	Y	X	Y			
1	2	3	4	5	6	7	8
191	640472.88	2430631.35	640474.05	2430632.70	Метод спутниковых геодезических измерений (определений)	0.1	-
192	640464.46	2430651.47	640465.29	2430652.61	Метод спутниковых геодезических измерений (определений)	0.1	-
193	640463.94	2430651.31	640464.53	2430652.71	Метод спутниковых геодезических измерений (определений)	0.1	-
194	640458.70	2430662.29	640458.70	2430662.29	Метод спутниковых геодезических измерений (определений)	0.1	-
195	640451.34	2430676.18	640451.34	2430676.18	Метод спутниковых геодезических измерений (определений)	0.1	-

1. Сведения о характерных точках границ уточняемого земельного участка с кадастровым номером 70:06:0101001:136 :

Система координат МСК 70, зона 2

Зона № 2

Обозначение характерных точек границ	Координаты, м				Метод определения координат	Формулы, примененные для расчета средней квадратической погрешности определения координат характерных точек границ (Mt), с подставленными в такие формулы значениями и итоговые (вычисленные) значения Mt, м	Описание закрепления точки
	содержатся в Едином государственном реестре недвижимости		определены в результате выполнения комплексных кадастровых работ				
	X	Y	X	Y			
1	2	3	4	5	6	7	8
196	640443.28	2430687.04	640443.28	2430687.04	Метод спутниковых геодезических измерений (определений)	0.1	-
197	640424.55	2430676.22	640423.93	2430677.15	Метод спутниковых геодезических измерений (определений)	0.1	-
198	640429.18	2430667.34	640429.18	2430667.34	Метод спутниковых геодезических измерений (определений)	0.1	-
199	640434.69	2430670.42	640434.69	2430670.42	Метод спутниковых геодезических измерений (определений)	0.1	-
н127У	-	-	640442.05	2430654.32	Метод спутниковых геодезических измерений (определений)	0.1	-

1. Сведения о характерных точках границ уточняемого земельного участка с кадастровым номером 70:06:0101001:136 :							
Система координат МСК 70, зона 2						Зона № 2	
Обозначение характерных точек границ	Координаты, м				Метод определения координат	Формулы, примененные для расчета средней квадратической погрешности определения координат характерных точек границ (Mt), с подставленными в такие формулы значениями и итоговые (вычисленные) значения Mt, м	Описание закрепления точки
	содержатся в Едином государственном реестре недвижимости		определены в результате выполнения комплексных кадастровых работ				
	X	Y	X	Y			
1	2	3	4	5	6	7	8
200	640456.05	2430625.31	640453.75	2430625.61	Метод спутниковых геодезических измерений (определений)	0.1	-
191	640472.88	2430631.35	640474.05	2430632.70	Метод спутниковых геодезических измерений (определений)	0.1	-
2. Сведения о частях границ уточняемого земельного участка с кадастровым номером 70:06:0101001:136 :							
Обозначение части границ		Горизонтальное проложение (S), м		Описание прохождения части границ	Сведения о согласовании местоположения границ (согласовано/спорное)		
от т.	до т.						
1	2	3		4	5		
191	192	21.75		-	-		
192	193	0.77		-	-		
193	194	11.21		-	-		
194	195	15.72		-	-		
195	196	13.52		-	-		
196	197	21.73		-	-		
197	198	11.13		-	-		
198	199	6.31		-	-		
199	н127У	17.70		-	-		
н127У	200	31.00		-	-		
200	191	21.50		-	-		
3. Сведения о характеристиках уточняемого земельного участка с кадастровым номером 70:06:0101001:136 :							
№ п/п	Наименование характеристики				Значение характеристики		
1	2				3		
1.	Адрес земельного участка				-		

3. Сведения о характеристиках уточняемого земельного участка с кадастровым номером 70:06:0101001:136 :		
№ п/п	Наименование характеристики	Значение характеристики
1	2	3
1.1.	Сведения о местоположении земельного участка (при отсутствии адреса) в структурированном в соответствии с федеральной информационной адресной системой виде	-
1.2.	Дополнительные сведения о местоположении земельного участка	-
2.	Площадь земельного участка ± величина погрешности определения (вычисления) площади ($P \pm \Delta P$), м ²	1227 +/- 12
3.	Формула, примененная для расчета предельной допустимой погрешности определения площади земельного участка, с подставленными значениями и итоговые (вычисленные) значения (ΔP), м ²	$\Delta P = 3.5 * M_t * \sqrt{P} = 3.5 * 0,1 * \sqrt{1227} = 12$
4.	Площадь земельного участка согласно сведениям Единого государственного реестра недвижимости ($P_{\text{кад}}$), м ²	-
5.	Оценка расхождения P и $P_{\text{кад}}$ ($P - P_{\text{кад}}$), м ²	-
6.	Предельные минимальный и максимальный размеры земельного участка ($P_{\text{мин}}$ и $P_{\text{макс}}$), м ²	-
7.	Кадастровый номер или иной государственный учетный номер (инвентарный) объекта недвижимости, расположенного на земельном участке	-
8.	Вид (виды) разрешенного использования	-
8.1.	Дополнительные сведения об использовании земельного участка	-
9.	Сведения о земельных участках (землях общего пользования, территории общего пользования), посредством которых обеспечивается доступ	-
10.	Иные сведения	-
4. Пояснения к сведениям об уточняемом земельном участке с кадастровым номером 70:06:0101001:136 :		
1.	-	

Сведения об уточняемых земельных участках, необходимые для исправления реестровых ошибок в сведениях о местоположении их границ

1. Сведения о характерных точках границ уточняемого земельного участка с кадастровым номером 70:06:0101001:218 :

Система координат МСК 70, зона 2

Зона № 2

Обозначение характерных точек границ	Координаты, м				Метод определения координат	Формулы, примененные для расчета средней квадратической погрешности определения границ (Mt), с подставленными в такие формулы значениями и итоговые (вычисленные) значения Mt, м	Описание закрепления точки
	содержатся в Едином государственном реестре недвижимости		определены в результате выполнения комплексных кадастровых работ				
	X	Y	X	Y			
1	2	3	4	5	6	7	8
196	640443.28	2430687.04	640443.28	2430687.04	Метод спутниковых геодезических измерений (определений)	0.1	-
201	640434.09	2430702.66	640444.58	2430688.83	Метод спутниковых геодезических измерений (определений)	0.1	-
202	640423.52	2430719.58	640423.52	2430719.58	Метод спутниковых геодезических измерений (определений)	0.1	-
203	640417.33	2430716.31	640421.22	2430723.61	Метод спутниковых геодезических измерений (определений)	0.1	-
n128Y	-	-	640410.53	2430716.78	Метод спутниковых геодезических измерений (определений)	0.1	-
204	640412.64	2430724.54	-	-	-	0	-

1. Сведения о характерных точках границ уточняемого земельного участка с кадастровым номером 70:06:0101001:218 :

Система координат МСК 70, зона 2

Зона № 2

Обозначение характерных точек границ	Координаты, м				Метод определения координат	Формулы, примененные для расчета средней квадратической погрешности определения координат характерных точек границ (Mt), с подставленными в такие формулы значениями и итоговые (вычисленные) значения Mt, м	Описание закрепления точки
	содержатся в Едином государственном реестре недвижимости		определены в результате выполнения комплексных кадастровых работ				
	X	Y	X	Y			
1	2	3	4	5	6	7	8
205	640407.15	2430721.42	640412.48	2430713.78	Метод спутниковых геодезических измерений (определений)	0.1	-
206	640411.82	2430713.18	640409.62	2430711.68	Метод спутниковых геодезических измерений (определений)	0.1	-
207	640391.24	2430699.08	640391.24	2430699.08	Метод спутниковых геодезических измерений (определений)	0.1	-
208	640400.39	2430683.60	640400.39	2430683.60	Метод спутниковых геодезических измерений (определений)	0.1	-
209	640413.67	2430661.18	640412.32	2430659.23	Метод спутниковых геодезических измерений (определений)	0.1	-
210	640414.75	2430661.71	-	-	-	0	-

1. Сведения о характерных точках границ уточняемого земельного участка с кадастровым номером 70:06:0101001:218 :

Система координат МСК 70, зона 2					Зона № 2		
Обозначение характерных точек границ	Координаты, м				Метод определения координат	Формулы, примененные для расчета средней квадратической погрешности определения координат характерных точек границ (Mt), с подставленными в такие формулы значениями и итоговые (вычисленные) значения Mt, м	Описание закрепления точки
	содержатся в Едином государственном реестре недвижимости		определены в результате выполнения комплексных кадастровых работ				
	X	Y	X	Y			
1	2	3	4	5	6	7	8
198	640429.18	2430667.34	640429.18	2430667.34	Метод спутниковых геодезических измерений (определений)	0.1	-
197	640424.55	2430676.22	640423.93	2430677.15	Метод спутниковых геодезических измерений (определений)	0.1	-
196	640443.28	2430687.04	640443.28	2430687.04	Метод спутниковых геодезических измерений (определений)	0.1	-

2. Сведения о частях границ уточняемого земельного участка с кадастровым номером 70:06:0101001:218 :

Обозначение части границ		Горизонтальное проложение (S), м	Описание прохождения части границ	Сведения о согласовании местоположения границ (согласовано/спорное)
от т.	до т.			
1	2	3	4	5
196	201	2.21	-	-
201	202	37.27	-	-
202	203	4.64	-	-
203	н128У	12.69	-	-
н128У	205	3.58	-	-
205	206	3.55	-	-
206	207	22.28	-	-
207	208	17.98	-	-
208	209	27.13	-	-
209	198	18.71	-	-
198	197	11.13	-	-
197	196	21.73	-	-

3. Сведения о характеристиках уточняемого земельного участка с кадастровым номером 70:06:0101001:218 :		
№ п/п	Наименование характеристики	Значение характеристики
1	2	3
1.	Адрес земельного участка	-
1.1.	Сведения о местоположении земельного участка (при отсутствии адреса) в структурированном в соответствии с федеральной информационной адресной системой виде	-
1.2.	Дополнительные сведения о местоположении земельного участка	-
2.	Площадь земельного участка ± величина погрешности определения (вычисления) площади ($P \pm \Delta P$), м ²	1715 +/- 14
3.	Формула, примененная для расчета предельной допустимой погрешности определения площади земельного участка, с подставленными значениями и итоговые (вычисленные) значения (ΔP), м ²	$\Delta P = 3.5 * M_t * \sqrt{P} = 3.5 * 0,1 * \sqrt{1715} = 14$
4.	Площадь земельного участка согласно сведениям Единого государственного реестра недвижимости ($P_{\text{кад}}$), м ²	-
5.	Оценка расхождения P и $P_{\text{кад}}$ ($P - P_{\text{кад}}$), м ²	-
6.	Предельные минимальный и максимальный размеры земельного участка ($P_{\text{мин}}$ и $P_{\text{макс}}$), м ²	-
7.	Кадастровый номер или иной государственный учетный номер (инвентарный) объекта недвижимости, расположенного на земельном участке	-
8.	Вид (виды) разрешенного использования	-
8.1.	Дополнительные сведения об использовании земельного участка	-
9.	Сведения о земельных участках (землях общего пользования, территории общего пользования), посредством которых обеспечивается доступ	-
10.	Иные сведения	-
4. Пояснения к сведениям об уточняемом земельном участке с кадастровым номером 70:06:0101001:218 :		
1.	-	

Сведения об уточняемых земельных участках, необходимые для исправления реестровых ошибок в сведениях о местоположении их границ

1. Сведения о характерных точках границ уточняемого земельного участка с кадастровым номером 70:06:0101001:2278 :

Система координат МСК 70, зона 2

Зона № 2

Обозначение характерных точек границ	Координаты, м				Метод определения координат	Формулы, примененные для расчета средней квадратической погрешности определения границ (Mt), с подставленными в такие формулы значениями и итоговые (вычисленные) значения Mt, м	Описание закрепления точки
	содержатся в Едином государственном реестре недвижимости		определены в результате выполнения комплексных кадастровых работ				
	X	Y	X	Y			
1	2	3	4	5	6	7	8
211	640413.67	2430660.03	-	-	-	0	-
212	640406.83	2430655.98	640406.83	2430655.98	Метод спутниковых геодезических измерений (определений)	0.1	-
213	640405.10	2430654.96	640405.10	2430654.96	Метод спутниковых геодезических измерений (определений)	0.1	-
214	640393.91	2430678.51	-	-	-	0	-
215	640392.86	2430680.23	-	-	-	0	-
216	640391.73	2430682.07	640390.21	2430681.13	Метод спутниковых геодезических измерений (определений)	0.1	-
n129У	-	-	640373.68	2430670.90	Метод спутниковых геодезических измерений (определений)	0.1	-
217	640387.55	2430679.61	-	-	-	0	-
218	640380.47	2430675.29	-	-	-	0	-
219	640380.05	2430675.02	-	-	-	0	-
220	640376.69	2430672.85	-	-	-	0	-

1. Сведения о характерных точках границ уточняемого земельного участка с кадастровым номером 70:06:0101001:2278 :

Система координат МСК 70, зона 2

Зона № 2

Обозначение характерных точек границ	Координаты, м				Метод определения координат	Формулы, примененные для расчета средней квадратической погрешности определения координат характерных точек границ (Mt), с подставленными в такие формулы значениями и итоговые (вычисленные) значения Mt, м	Описание закрепления точки
	содержатся в Едином государственном реестре недвижимости		определены в результате выполнения комплексных кадастровых работ				
	X	Y	X	Y			
1	2	3	4	5	6	7	8
221	640372.02	2430669.83	640372.02	2430669.83	Метод спутниковых геодезических измерений (определений)	0.1	-
222	640375.60	2430664.16	640375.60	2430664.16	Метод спутниковых геодезических измерений (определений)	0.1	-
223	640368.22	2430659.17	640368.22	2430659.17	Метод спутниковых геодезических измерений (определений)	0.1	-
224	640360.41	2430672.36	640360.41	2430672.36	Метод спутниковых геодезических измерений (определений)	0.1	-
225	640359.99	2430673.07	640359.99	2430673.07	Метод спутниковых геодезических измерений (определений)	0.1	-

1. Сведения о характерных точках границ уточняемого земельного участка с кадастровым номером 70:06:0101001:2278 :

Система координат МСК 70, зона 2

Зона № 2

Обозначение характерных точек границ	Координаты, м				Метод определения координат	Формулы, примененные для расчета средней квадратической погрешности определения координат характерных точек границ (Mt), с подставленными в такие формулы значениями и итоговые (вычисленные) значения Mt, м	Описание закрепления точки
	содержатся в Едином государственном реестре недвижимости		определены в результате выполнения комплексных кадастровых работ				
	X	Y	X	Y			
1	2	3	4	5	6	7	8
226	640358.95	2430672.54	640358.95	2430672.54	Метод спутниковых геодезических измерений (определений)	0.1	-
227	640358.46	2430673.32	640358.46	2430673.32	Метод спутниковых геодезических измерений (определений)	0.1	-
228	640357.61	2430672.80	640357.61	2430672.80	Метод спутниковых геодезических измерений (определений)	0.1	-
229	640358.05	2430672.08	640358.05	2430672.08	Метод спутниковых геодезических измерений (определений)	0.1	-
230	640354.94	2430670.45	640354.94	2430670.45	Метод спутниковых геодезических измерений (определений)	0.1	-

1. Сведения о характерных точках границ уточняемого земельного участка с кадастровым номером 70:06:0101001:2278 :

Система координат МСК 70, зона 2

Зона № 2

Обозначение характерных точек границ	Координаты, м				Метод определения координат	Формулы, примененные для расчета средней квадратической погрешности определения координат характерных точек границ (Mt), с подставленными в такие формулы значениями и итоговые (вычисленные) значения Mt, м	Описание закрепления точки
	содержатся в Едином государственном реестре недвижимости		определены в результате выполнения комплексных кадастровых работ				
	X	Y	X	Y			
1	2	3	4	5	6	7	8
231	640350.27	2430668.08	640350.27	2430668.08	Метод спутниковых геодезических измерений (определений)	0.1	-
232	640350.05	2430668.41	640350.05	2430668.41	Метод спутниковых геодезических измерений (определений)	0.1	-
233	640347.86	2430671.75	640347.86	2430671.75	Метод спутниковых геодезических измерений (определений)	0.1	-
234	640345.13	2430675.89	640345.13	2430675.89	Метод спутниковых геодезических измерений (определений)	0.1	-
235	640342.28	2430675.48	640342.28	2430675.48	Метод спутниковых геодезических измерений (определений)	0.1	-

1. Сведения о характерных точках границ уточняемого земельного участка с кадастровым номером 70:06:0101001:2278 :

Система координат МСК 70, зона 2

Зона № 2

Обозначение характерных точек границ	Координаты, м				Метод определения координат	Формулы, примененные для расчета средней квадратической погрешности определения координат характерных точек границ (Mt), с подставленными в такие формулы значениями и итоговые (вычисленные) значения Mt, м	Описание закрепления точки
	содержатся в Едином государственном реестре недвижимости		определены в результате выполнения комплексных кадастровых работ				
	X	Y	X	Y			
1	2	3	4	5	6	7	8
236	640338.46	2430681.22	640340.23	2430678.56	Метод спутниковых геодезических измерений (определений)	0.1	-
237	640333.60	2430678.01	640335.18	2430675.68	Метод спутниковых геодезических измерений (определений)	0.1	-
238	640329.35	2430683.88	640331.68	2430681.88	Метод спутниковых геодезических измерений (определений)	0.1	-
239	640334.63	2430687.48	640335.28	2430683.63	Метод спутниковых геодезических измерений (определений)	0.1	-
240	640332.47	2430691.35	640331.23	2430691.33	Метод спутниковых геодезических измерений (определений)	0.1	-

1. Сведения о характерных точках границ уточняемого земельного участка с кадастровым номером 70:06:0101001:2278 :

Система координат МСК 70, зона 2

Зона № 2

Обозначение характерных точек границ	Координаты, м				Метод определения координат	Формулы, примененные для расчета средней квадратической погрешности определения координат характерных точек границ (Mt), с подставленными в такие формулы значениями и итоговые (вычисленные) значения Mt, м	Описание закрепления точки
	содержатся в Едином государственном реестре недвижимости		определены в результате выполнения комплексных кадастровых работ				
	X	Y	X	Y			
1	2	3	4	5	6	7	8
241	640331.03	2430697.66	640330.23	2430697.38	Метод спутниковых геодезических измерений (определений)	0.1	-
242	640354.38	2430710.52	640354.38	2430710.52	Метод спутниковых геодезических измерений (определений)	0.1	-
243	640355.40	2430712.89	640355.40	2430712.89	Метод спутниковых геодезических измерений (определений)	0.1	-
244	640393.61	2430732.84	640393.61	2430732.84	Метод спутниковых геодезических измерений (определений)	0.1	-
245	640401.43	2430722.80	640401.43	2430722.80	Метод спутниковых геодезических измерений (определений)	0.1	-

1. Сведения о характерных точках границ уточняемого земельного участка с кадастровым номером 70:06:0101001:2278 :

Система координат МСК 70, зона 2

Зона № 2

Обозначение характерных точек границ	Координаты, м				Метод определения координат	Формулы, примененные для расчета средней квадратической погрешности определения координат характерных точек границ (Mt), с подставленными в такие формулы значениями и итоговые (вычисленные) значения Mt, м	Описание закрепления точки
	содержатся в Едином государственном реестре недвижимости		определены в результате выполнения комплексных кадастровых работ				
	X	Y	X	Y			
1	2	3	4	5	6	7	8
246	640405.65	2430721.79	640406.43	2430722.83	Метод спутниковых геодезических измерений (определений)	0.1	-
n128У	-	-	640410.53	2430716.78	Метод спутниковых геодезических измерений (определений)	0.1	-
206	640411.82	2430713.18	640412.48	2430713.78	Метод спутниковых геодезических измерений (определений)	0.1	-
206	-	-	640409.62	2430711.68	Метод спутниковых геодезических измерений (определений)	0.1	-
207	640391.24	2430699.08	640391.24	2430699.08	Метод спутниковых геодезических измерений (определений)	0.1	-

1. Сведения о характерных точках границ уточняемого земельного участка с кадастровым номером 70:06:0101001:2278 :

Система координат МСК 70, зона 2

Зона № 2

Обозначение характерных точек границ	Координаты, м				Метод определения координат	Формулы, примененные для расчета средней квадратической погрешности определения координат характерных точек границ (Mt), с подставленными в такие формулы значениями и итоговые (вычисленные) значения Mt, м	Описание закрепления точки
	содержатся в Едином государственном реестре недвижимости		определены в результате выполнения комплексных кадастровых работ				
	X	Y	X	Y			
1	2	3	4	5	6	7	8
208	640400.39	2430683.60	640400.39	2430683.60	Метод спутниковых геодезических измерений (определений)	0.1	-
209	640413.67	2430661.18	640412.32	2430659.23	Метод спутниковых геодезических измерений (определений)	0.1	-
211	640413.67	2430660.03	-	-	-	0	-
						-	
247	640368.01	2430690.50	640368.01	2430690.50	Метод спутниковых геодезических измерений (определений)	0.1	-
248	640367.30	2430691.22	640367.30	2430691.22	Метод спутниковых геодезических измерений (определений)	0.1	-
249	640365.59	2430689.54	640365.59	2430689.54	Метод спутниковых геодезических измерений (определений)	0.1	-

1. Сведения о характерных точках границ уточняемого земельного участка с кадастровым номером 70:06:0101001:2278 :

Система координат МСК 70, зона 2					Зона № 2		
Обозначение характерных точек границ	Координаты, м				Метод определения координат	Формулы, примененные для расчета средней квадратической погрешности определения координат характерных точек границ (Mt), с подставленными в такие формулы значениями и итоговые (вычисленные) значения Mt, м	Описание закрепления точки
	содержатся в Едином государственном реестре недвижимости		определены в результате выполнения комплексных кадастровых работ				
	X	Y	X	Y			
1	2	3	4	5	6	7	8
250	640364.46	2430688.41	640364.46	2430688.41	Метод спутниковых геодезических измерений (определений)	0.1	-
251	640365.17	2430687.70	640365.17	2430687.70	Метод спутниковых геодезических измерений (определений)	0.1	-
247	640368.01	2430690.50	640368.01	2430690.50	Метод спутниковых геодезических измерений (определений)	0.1	-

2. Сведения о частях границ уточняемого земельного участка с кадастровым номером 70:06:0101001:2278 :

Обозначение части границ		Горизонтальное проложение (S), м	Описание прохождения части границ	Сведения о согласовании местоположения границ (согласовано/спорное)
от т.	до т.			
1	2	3	4	5
212	213	2.01	-	-
240	241	6.13	-	-
241	242	27.49	-	-
242	243	2.58	-	-
243	244	43.10	-	-
244	245	12.73	-	-
245	246	5.00	-	-
246	н128У	7.31	-	-
н128У	206	3.58	-	-
206	206	3.55	-	-
206	207	22.28	-	-
207	208	17.98	-	-

2. Сведения о частях границ уточняемого земельного участка с кадастровым номером 70:06:0101001:2278 :				
Обозначение части границ		Горизонтальное проложение (S), м	Описание прохождения части границ	Сведения о согласовании местоположения границ (согласовано/спорное)
от т.	до т.			
1	2	3	4	5
208	209	27.13	-	-
209	212	6.38	-	-
247	248	1.01	-	-
248	249	2.40	-	-
249	250	1.60	-	-
239	240	8.70	-	-
238	239	4.00	-	-
237	238	7.12	-	-
236	237	5.81	-	-
213	216	30.11	-	-
216	н129У	19.44	-	-
н129У	221	1.97	-	-
221	222	6.71	-	-
222	223	8.91	-	-
223	224	15.33	-	-
224	225	0.82	-	-
225	226	1.17	-	-
250	251	1.00	-	-
226	227	0.92	-	-
228	229	0.84	-	-
229	230	3.51	-	-
230	231	5.24	-	-
231	232	0.40	-	-
232	233	3.99	-	-
233	234	4.96	-	-
234	235	2.88	-	-
235	236	3.70	-	-
227	228	1.00	-	-
251	247	3.99	-	-
3. Сведения о характеристиках уточняемого земельного участка с кадастровым номером 70:06:0101001:2278 :				
№ п/п	Наименование характеристики		Значение характеристики	
1	2		3	
1.	Адрес земельного участка		-	
1.1.	Сведения о местоположении земельного участка (при отсутствии адреса) в структурированном в соответствии с федеральной информационной адресной системой виде		-	
1.2.	Дополнительные сведения о местоположении земельного участка		-	

3. Сведения о характеристиках уточняемого земельного участка с кадастровым номером 70:06:0101001:2278 :		
№ п/п	Наименование характеристики	Значение характеристики
1	2	3
2.	Площадь земельного участка ± величина погрешности определения (вычисления) площади ($P \pm \Delta P$), м ²	3269 +/- 20
3.	Формула, примененная для расчета предельной допустимой погрешности определения площади земельного участка, с подставленными значениями и итоговые (вычисленные) значения (ΔP), м ²	$\Delta P = 3.5 * M_t * \sqrt{P} = 3.5 * 0,1 * \sqrt{3269} = 20$
4.	Площадь земельного участка согласно сведениям Единого государственного реестра недвижимости ($P_{\text{кад}}$), м ²	-
5.	Оценка расхождения P и $P_{\text{кад}}$ ($P - P_{\text{кад}}$), м ²	-
6.	Предельные минимальный и максимальный размеры земельного участка ($P_{\text{мин}}$ и $P_{\text{макс}}$), м ²	-
7.	Кадастровый номер или иной государственный учетный номер (инвентарный) объекта недвижимости, расположенного на земельном участке	-
8.	Вид (виды) разрешенного использования	-
8.1.	Дополнительные сведения об использовании земельного участка	-
9.	Сведения о земельных участках (землях общего пользования, территории общего пользования), посредством которых обеспечивается доступ	-
10.	Иные сведения	-
4. Пояснения к сведениям об уточняемом земельном участке с кадастровым номером 70:06:0101001:2278 :		
1.	-	

Сведения об уточняемых земельных участках, необходимые для исправления реестровых ошибок в сведениях о местоположении их границ

1. Сведения о характерных точках границ уточняемого земельного участка с кадастровым номером 70:06:0101001:199 :

Система координат МСК 70, зона 2

Зона № 2

Обозначение характерных точек границ	Координаты, м				Метод определения координат	Формулы, примененные для расчета средней квадратической погрешности определения границ (Mt), с подставленными в такие формулы значениями и итоговые (вычисленные) значения Mt, м	Описание закрепления точки
	содержатся в Едином государственном реестре недвижимости		определены в результате выполнения комплексных кадастровых работ				
	X	Y	X	Y			
1	2	3	4	5	6	7	8
252	640352.39	2430664.97	640352.39	2430664.97	Метод спутниковых геодезических измерений (определений)	0.1	-
231	640350.27	2430668.08	640350.27	2430668.08	Метод спутниковых геодезических измерений (определений)	0.1	-
232	640350.05	2430668.41	640350.05	2430668.41	Метод спутниковых геодезических измерений (определений)	0.1	-
233	640347.86	2430671.75	640347.86	2430671.75	Метод спутниковых геодезических измерений (определений)	0.1	-
234	640345.13	2430675.89	640345.13	2430675.89	Метод спутниковых геодезических измерений (определений)	0.1	-

1. Сведения о характерных точках границ уточняемого земельного участка с кадастровым номером 70:06:0101001:199 :

Система координат МСК 70, зона 2

Зона № 2

Обозначение характерных точек границ	Координаты, м				Метод определения координат	Формулы, примененные для расчета средней квадратической погрешности определения координат характерных точек границ (Mt), с подставленными в такие формулы значениями и итоговые (вычисленные) значения Mt, м	Описание закрепления точки
	содержатся в Едином государственном реестре недвижимости		определены в результате выполнения комплексных кадастровых работ				
	X	Y	X	Y			
1	2	3	4	5	6	7	8
235	640342.28	2430675.48	640342.28	2430675.48	Метод спутниковых геодезических измерений (определений)	0.1	-
236	640338.46	2430681.22	640340.23	2430678.56	Метод спутниковых геодезических измерений (определений)	0.1	-
237	640333.60	2430678.01	640335.18	2430675.68	Метод спутниковых геодезических измерений (определений)	0.1	-
238	640329.35	2430683.88	640331.68	2430681.88	Метод спутниковых геодезических измерений (определений)	0.1	-
239	640334.63	2430687.48	640335.28	2430683.63	Метод спутниковых геодезических измерений (определений)	0.1	-

1. Сведения о характерных точках границ уточняемого земельного участка с кадастровым номером 70:06:0101001:199 :

Система координат МСК 70, зона 2

Зона № 2

Обозначение характерных точек границ	Координаты, м				Метод определения координат	Формулы, примененные для расчета средней квадратической погрешности определения координат характерных точек границ (Mt), с подставленными в такие формулы значениями и итоговые (вычисленные) значения Mt, м	Описание закрепления точки
	содержатся в Едином государственном реестре недвижимости		определены в результате выполнения комплексных кадастровых работ				
	X	Y	X	Y			
1	2	3	4	5	6	7	8
240	640332.47	2430691.35	640331.23	2430691.33	Метод спутниковых геодезических измерений (определений)	0.1	-
241	640331.03	2430697.66	640330.23	2430697.38	Метод спутниковых геодезических измерений (определений)	0.1	-
253	640322.79	2430708.98	640322.79	2430708.98	Метод спутниковых геодезических измерений (определений)	0.1	-
254	640308.67	2430698.75	640308.67	2430698.75	Метод спутниковых геодезических измерений (определений)	0.1	-
255	640338.17	2430656.65	640336.48	2430655.93	Метод спутниковых геодезических измерений (определений)	0.1	-

1. Сведения о характерных точках границ уточняемого земельного участка с кадастровым номером 70:06:0101001:199 :							
Система координат МСК 70, зона 2						Зона № 2	
Обозначение характерных точек границ	Координаты, м				Метод определения координат	Формулы, примененные для расчета средней квадратической погрешности определения координат характерных точек границ (Mt), с подставленными в такие формулы значениями и итоговые (вычисленные) значения Mt, м	Описание закрепления точки
	содержатся в Едином государственном реестре недвижимости		определены в результате выполнения комплексных кадастровых работ				
	X	Y	X	Y			
1	2	3	4	5	6	7	8
252	640352.39	2430664.97	640352.39	2430664.97	Метод спутниковых геодезических измерений (определений)	0.1	-
2. Сведения о частях границ уточняемого земельного участка с кадастровым номером 70:06:0101001:199 :							
Обозначение части границ		Горизонтальное проложение (S), м	Описание прохождения части границ	Сведения о согласовании местоположения границ (согласовано/спорное)			
от т.	до т.						
1	2	3	4	5			
252	231	3.76	-	-			
231	232	0.40	-	-			
232	233	3.99	-	-			
233	234	4.96	-	-			
234	235	2.88	-	-			
235	236	3.70	-	-			
236	237	5.81	-	-			
237	238	7.12	-	-			
238	239	4.00	-	-			
239	240	8.70	-	-			
240	241	6.13	-	-			
241	253	13.78	-	-			
253	254	17.44	-	-			
254	255	51.06	-	-			
255	252	18.30	-	-			
3. Сведения о характеристиках уточняемого земельного участка с кадастровым номером 70:06:0101001:199 :							
№ п/п	Наименование характеристики			Значение характеристики			
1	2			3			
1.	Адрес земельного участка			-			
1.1.	Сведения о местоположении земельного участка (при отсутствии адреса) в структурированном в соответствии с федеральной информационной адресной системой виде			-			
1.2.	Дополнительные сведения о местоположении земельного участка			-			

3. Сведения о характеристиках уточняемого земельного участка с кадастровым номером 70:06:0101001:199 :		
№ п/п	Наименование характеристики	Значение характеристики
1	2	3
2.	Площадь земельного участка ± величина погрешности определения (вычисления) площади ($P \pm \Delta P$), м ²	822 +/- 10
3.	Формула, примененная для расчета предельной допустимой погрешности определения площади земельного участка, с подставленными значениями и итоговые (вычисленные) значения (ΔP), м ²	$\Delta P = 3.5 * M_t * \sqrt{P} = 3.5 * 0,1 * \sqrt{822} = 10$
4.	Площадь земельного участка согласно сведениям Единого государственного реестра недвижимости ($P_{\text{кад}}$), м ²	-
5.	Оценка расхождения P и $P_{\text{кад}}$ ($P - P_{\text{кад}}$), м ²	-
6.	Предельные минимальный и максимальный размеры земельного участка ($P_{\text{мин}}$ и $P_{\text{макс}}$), м ²	-
7.	Кадастровый номер или иной государственный учетный номер (инвентарный) объекта недвижимости, расположенного на земельном участке	-
8.	Вид (виды) разрешенного использования	-
8.1.	Дополнительные сведения об использовании земельного участка	-
9.	Сведения о земельных участках (землях общего пользования, территории общего пользования), посредством которых обеспечивается доступ	-
10.	Иные сведения	-
4. Пояснения к сведениям об уточняемом земельном участке с кадастровым номером 70:06:0101001:199 :		
1.	-	

Сведения об уточняемых земельных участках, необходимые для исправления реестровых ошибок в сведениях о местоположении их границ

1. Сведения о характерных точках границ уточняемого земельного участка с кадастровым номером 70:06:0101001:626 :

Система координат МСК 70, зона 2

Зона № 2

Обозначение характерных точек границ	Координаты, м				Метод определения координат	Формулы, примененные для расчета средней квадратической погрешности определения границ (Mt), с подставленными в такие формулы значениями и итоговые (вычисленные) значения Mt, м	Описание закрепления точки
	содержатся в Едином государственном реестре недвижимости		определены в результате выполнения комплексных кадастровых работ				
	X	Y	X	Y			
1	2	3	4	5	6	7	8
256	640335.64	2430592.50	640335.64	2430592.50	Метод спутниковых геодезических измерений (определений)	0.1	-
257	640344.13	2430595.14	640344.13	2430595.14	Метод спутниковых геодезических измерений (определений)	0.1	-
258	640346.49	2430595.78	640346.49	2430595.78	Метод спутниковых геодезических измерений (определений)	0.1	-
259	640357.06	2430598.29	640358.95	2430598.85	Метод спутниковых геодезических измерений (определений)	0.1	-
260	640356.88	2430602.83	640356.55	2430606.80	Метод спутниковых геодезических измерений (определений)	0.1	-

1. Сведения о характерных точках границ уточняемого земельного участка с кадастровым номером 70:06:0101001:626 :

Система координат МСК 70, зона 2

Зона № 2

Обозначение характерных точек границ	Координаты, м				Метод определения координат	Формулы, примененные для расчета средней квадратической погрешности определения координат характерных точек границ (Mt), с подставленными в такие формулы значениями и итоговые (вычисленные) значения Mt, м	Описание закрепления точки
	содержатся в Едином государственном реестре недвижимости		определены в результате выполнения комплексных кадастровых работ				
	X	Y	X	Y			
1	2	3	4	5	6	7	8
261	640347.39	2430626.29	640351.20	2430619.80	Метод спутниковых геодезических измерений (определений)	0.1	-
262	640340.00	2430641.84	640340.10	2430644.45	Метод спутниковых геодезических измерений (определений)	0.1	-
263	640336.08	2430647.58	640337.10	2430648.80	Метод спутниковых геодезических измерений (определений)	0.1	-
264	640333.96	2430649.85	-	-	-	0.1	-
265	640332.22	2430650.84	-	-	-	0.1	-
266	640330.37	2430647.49	-	-	-	0.1	-
267	640327.95	2430646.33	-	-	-	0.1	-
268	640329.08	2430644.00	640329.08	2430644.00	Метод спутниковых геодезических измерений (определений)	0.1	-
269	640321.65	2430640.41	640321.65	2430640.41	Метод спутниковых геодезических измерений (определений)	0.1	-

1. Сведения о характерных точках границ уточняемого земельного участка с кадастровым номером 70:06:0101001:626 :

Система координат МСК 70, зона 2					Зона № 2		
Обозначение характерных точек границ	Координаты, м				Метод определения координат	Формулы, примененные для расчета средней квадратической погрешности определения координат характерных точек границ (Mt), с подставленными в такие формулы значениями и итоговые (вычисленные) значения Mt, м	Описание закрепления точки
	содержатся в Едином государственном реестре недвижимости		определены в результате выполнения комплексных кадастровых работ				
	X	Y	X	Y			
1	2	3	4	5	6	7	8
270	640320.77	2430640.00	640320.77	2430640.00	Метод спутниковых геодезических измерений (определений)	0.1	-
271	640322.25	2430635.23	640322.25	2430635.23	Метод спутниковых геодезических измерений (определений)	0.1	-
256	640335.64	2430592.50	640335.64	2430592.50	Метод спутниковых геодезических измерений (определений)	0.1	-

2. Сведения о частях границ уточняемого земельного участка с кадастровым номером 70:06:0101001:626 :

Обозначение части границ		Горизонтальное проложение (S), м	Описание прохождения части границ	Сведения о согласовании местоположения границ (согласовано/спорное)
от т.	до т.			
1	2	3	4	5
256	257	8.89	-	-
257	258	2.45	-	-
258	259	12.83	-	-
259	260	8.30	-	-
260	261	14.06	-	-
261	262	27.03	-	-
262	263	5.28	-	-
263	268	9.35	-	-
268	269	8.25	-	-
269	270	0.97	-	-
270	271	4.99	-	-
271	256	44.78	-	-

3. Сведения о характеристиках уточняемого земельного участка с кадастровым номером 70:06:0101001:626 :		
№ п/п	Наименование характеристики	Значение характеристики
1	2	3
1.	Адрес земельного участка	-
1.1.	Сведения о местоположении земельного участка (при отсутствии адреса) в структурированном в соответствии с федеральной информационной адресной системой виде	-
1.2.	Дополнительные сведения о местоположении земельного участка	-
2.	Площадь земельного участка ± величина погрешности определения (вычисления) площади ($P \pm \Delta P$), м ²	1151 +/- 12
3.	Формула, примененная для расчета предельной допустимой погрешности определения площади земельного участка, с подставленными значениями и итоговые (вычисленные) значения (ΔP), м ²	$\Delta P = 3.5 * M_t * \sqrt{P} = 3.5 * 0,1 * \sqrt{1151} = 12$
4.	Площадь земельного участка согласно сведениям Единого государственного реестра недвижимости ($P_{\text{кад}}$), м ²	-
5.	Оценка расхождения P и $P_{\text{кад}}$ ($P - P_{\text{кад}}$), м ²	-
6.	Предельные минимальный и максимальный размеры земельного участка ($P_{\text{мин}}$ и $P_{\text{макс}}$), м ²	-
7.	Кадастровый номер или иной государственный учетный номер (инвентарный) объекта недвижимости, расположенного на земельном участке	-
8.	Вид (виды) разрешенного использования	-
8.1.	Дополнительные сведения об использовании земельного участка	-
9.	Сведения о земельных участках (землях общего пользования, территории общего пользования), посредством которых обеспечивается доступ	-
10.	Иные сведения	-
4. Пояснения к сведениям об уточняемом земельном участке с кадастровым номером 70:06:0101001:626 :		
1.	-	

Сведения об уточняемых земельных участках, необходимые для исправления реестровых ошибок в сведениях о местоположении их границ

1. Сведения о характерных точках границ уточняемого земельного участка с кадастровым номером 70:06:0101001:194 :

Система координат МСК 70, зона 2

Зона № 2

Обозначение характерных точек границ	Координаты, м				Метод определения координат	Формулы, примененные для расчета средней квадратической погрешности определения границ (Mt), с подставленными в такие формулы значениями и итоговые (вычисленные) значения Mt, м	Описание закрепления точки
	содержатся в Едином государственном реестре недвижимости		определены в результате выполнения комплексных кадастровых работ				
	X	Y	X	Y			
1	2	3	4	5	6	7	8
272	640294.83	2430581.24	640297.19	2430581.85	Метод спутниковых геодезических измерений (определений)	0.1	-
273	640283.08	2430609.01	640291.86	2430595.87	Метод спутниковых геодезических измерений (определений)	0.1	-
274	640279.64	2430618.37	640286.86	2430605.50	Метод спутниковых геодезических измерений (определений)	0.1	-
275	640278.47	2430620.53	640278.48	2430623.44	Метод спутниковых геодезических измерений (определений)	0.1	-
276	640275.35	2430627.27	640276.13	2430628.88	Метод спутниковых геодезических измерений (определений)	0.1	-
277	640273.85	2430630.72	-	-	-	0.1	-
278	640271.11	2430637.87	-	-	-	0.1	-

1. Сведения о характерных точках границ уточняемого земельного участка с кадастровым номером 70:06:0101001:194 :

Система координат МСК 70, зона 2

Зона № 2

Обозначение характерных точек границ	Координаты, м				Метод определения координат	Формулы, примененные для расчета средней квадратической погрешности определения координат характерных точек границ (Mt), с подставленными в такие формулы значениями и итоговые (вычисленные) значения Mt, м	Описание закрепления точки
	содержатся в Едином государственном реестре недвижимости		определены в результате выполнения комплексных кадастровых работ				
	X	Y	X	Y			
1	2	3	4	5	6	7	8
279	640265.96	2430650.69	640267.33	2430651.53	Метод спутниковых геодезических измерений (определений)	0.1	-
280	640255.21	2430647.53	640258.27	2430648.43	Метод спутниковых геодезических измерений (определений)	0.1	-
281	640245.79	2430644.83	640248.12	2430643.79	Метод спутниковых геодезических измерений (определений)	0.1	-
n154У	-	-	640263.15	2430609.95	Метод спутниковых геодезических измерений (определений)	0.1	-
282	640278.09	2430576.30	640278.09	2430576.30	Метод спутниковых геодезических измерений (определений)	0.1	-

1. Сведения о характерных точках границ уточняемого земельного участка с кадастровым номером 70:06:0101001:194 :							
Система координат МСК 70, зона 2						Зона № 2	
Обозначение характерных точек границ	Координаты, м				Метод определения координат	Формулы, примененные для расчета средней квадратической погрешности определения координат характерных точек границ (Mt), с подставленными в такие формулы значениями и итоговые (вычисленные) значения Mt, м	Описание закрепления точки
	содержатся в Едином государственном реестре недвижимости		определены в результате выполнения комплексных кадастровых работ				
	X	Y	X	Y			
1	2	3	4	5	6	7	8
272	640294.83	2430581.24	640297.19	2430581.85	Метод спутниковых геодезических измерений (определений)	0.1	-
2. Сведения о частях границ уточняемого земельного участка с кадастровым номером 70:06:0101001:194 :							
Обозначение части границ		Горизонтальное проложение (S), м		Описание прохождения части границ	Сведения о согласовании местоположения границ (согласовано/спорное)		
от т.	до т.						
1	2	3		4	5		
272	273	15.00		-	-		
273	274	10.85		-	-		
274	275	19.80		-	-		
275	276	5.93		-	-		
276	279	24.30		-	-		
279	280	9.58		-	-		
280	281	11.16		-	-		
281	н154У	37.03		-	-		
н154У	282	36.82		-	-		
282	272	19.89		-	-		
3. Сведения о характеристиках уточняемого земельного участка с кадастровым номером 70:06:0101001:194 :							
№ п/п	Наименование характеристики				Значение характеристики		
1	2				3		
1.	Адрес земельного участка				-		
1.1.	Сведения о местоположении земельного участка (при отсутствии адреса) в структурированном в соответствии с федеральной информационной адресной системой виде				-		
1.2.	Дополнительные сведения о местоположении земельного участка				-		
2.	Площадь земельного участка ± величина погрешности определения (вычисления) площади (P ± ΔP), м ²				1500 +/- 14		
3.	Формула, примененная для расчета предельной допустимой погрешности определения площади земельного участка, с подставленными значениями и итоговые (вычисленные) значения (ΔP), м ²				ΔP=3.5*Mt*√P=3.5*0,1*√1500=14		

3. Сведения о характеристиках уточняемого земельного участка с кадастровым номером 70:06:0101001:194 :

№ п/п	Наименование характеристики	Значение характеристики
1	2	3
4.	Площадь земельного участка согласно сведениям Единого государственного реестра недвижимости (Ркад), м2	-
5.	Оценка расхождения Р и Ркад (Р - Ркад), м2	-
6.	Предельные минимальный и максимальный размеры земельного участка (Рмин и Рмакс), м2	-
7.	Кадастровый номер или иной государственный учетный номер (инвентарный) объекта недвижимости, расположенного на земельном участке	-
8.	Вид (виды) разрешенного использования	-
8.1.	Дополнительные сведения об использовании земельного участка	-
9.	Сведения о земельных участках (землях общего пользования, территории общего пользования), посредством которых обеспечивается доступ	-
10.	Иные сведения	-

4. Пояснения к сведениям об уточняемом земельном участке с кадастровым номером 70:06:0101001:194 :

1.	-
----	---

Сведения об уточняемых земельных участках, необходимые для исправления реестровых ошибок в сведениях о местоположении их границ

1. Сведения о характерных точках границ уточняемого земельного участка с кадастровым номером 70:06:0101001:147 :

Система координат МСК 70, зона 2

Зона № 2

Обозначение характерных точек границ	Координаты, м				Метод определения координат	Формулы, примененные для расчета средней квадратической погрешности определения границ (Mt), с подставленными в такие формулы значениями и итоговые (вычисленные) значения Mt, м	Описание закрепления точки
	содержатся в Едином государственном реестре недвижимости		определены в результате выполнения комплексных кадастровых работ				
	X	Y	X	Y			
1	2	3	4	5	6	7	8
283	640241.10	2430426.41	640242.56	2430427.79	Метод спутниковых геодезических измерений (определений)	0.1	-
284	640268.88	2430437.03	640267.63	2430436.59	Метод спутниковых геодезических измерений (определений)	0.1	-
285	640264.91	2430460.19	640262.29	2430459.40	Метод спутниковых геодезических измерений (определений)	0.1	-
286	640256.36	2430457.60	640255.46	2430457.29	Метод спутниковых геодезических измерений (определений)	0.1	-
287	640252.31	2430468.20	640250.41	2430470.69	Метод спутниковых геодезических измерений (определений)	0.1	-

1. Сведения о характерных точках границ уточняемого земельного участка с кадастровым номером 70:06:0101001:147 :							
Система координат МСК 70, зона 2						Зона № 2	
Обозначение характерных точек границ	Координаты, м				Метод определения координат	Формулы, примененные для расчета средней квадратической погрешности определения координат характерных точек границ (Mt), с подставленными в такие формулы значениями и итоговые (вычисленные) значения Mt, м	Описание закрепления точки
	содержатся в Едином государственном реестре недвижимости		определены в результате выполнения комплексных кадастровых работ				
	X	Y	X	Y			
1	2	3	4	5	6	7	8
288	640235.33	2430462.47	640231.96	2430464.39	Метод спутниковых геодезических измерений (определений)	0.1	-
283	640241.10	2430426.41	640242.56	2430427.79	Метод спутниковых геодезических измерений (определений)	0.1	-
2. Сведения о частях границ уточняемого земельного участка с кадастровым номером 70:06:0101001:147 :							
Обозначение части границ		Горизонтальное проложение (S), м		Описание прохождения части границ	Сведения о согласовании местоположения границ (согласовано/спорное)		
от т.	до т.						
1	2	3		4	5		
283	284	26.57		-	-		
284	285	23.43		-	-		
285	286	7.15		-	-		
286	287	14.32		-	-		
287	288	19.50		-	-		
288	283	38.10		-	-		
3. Сведения о характеристиках уточняемого земельного участка с кадастровым номером 70:06:0101001:147 :							
№ п/п	Наименование характеристики					Значение характеристики	
1	2					3	
1.	Адрес земельного участка					-	
1.1.	Сведения о местоположении земельного участка (при отсутствии адреса) в структурированном в соответствии с федеральной информационной адресной системой виде					-	
1.2.	Дополнительные сведения о местоположении земельного участка					-	
2.	Площадь земельного участка ± величина погрешности определения (вычисления) площади (P ± ΔP), м ²					928 +/- 11	

3. Сведения о характеристиках уточняемого земельного участка с кадастровым номером 70:06:0101001:147 :		
№ п/п	Наименование характеристики	Значение характеристики
1	2	3
3.	Формула, примененная для расчета предельной допустимой погрешности определения площади земельного участка, с подставленными значениями и итоговые (вычисленные) значения (ΔP), м ²	$\Delta P=3.5*Mt*\sqrt{P}=3.5*0,1*\sqrt{928}=11$
4.	Площадь земельного участка согласно сведениям Единого государственного реестра недвижимости (Ркад), м ²	-
5.	Оценка расхождения Р и Ркад (Р - Ркад), м ²	-
6.	Предельные минимальный и максимальный размеры земельного участка (Рмин и Рмакс), м ²	-
7.	Кадастровый номер или иной государственный учетный номер (инвентарный) объекта недвижимости, расположенного на земельном участке	-
8.	Вид (виды) разрешенного использования	-
8.1.	Дополнительные сведения об использовании земельного участка	-
9.	Сведения о земельных участках (землях общего пользования, территории общего пользования), посредством которых обеспечивается доступ	-
10.	Иные сведения	-
4. Пояснения к сведениям об уточняемом земельном участке с кадастровым номером 70:06:0101001:147 :		
1.	-	

Сведения об уточняемых земельных участках, необходимые для исправления реестровых ошибок в сведениях о местоположении их границ

1. Сведения о характерных точках границ уточняемого земельного участка с кадастровым номером 70:06:0101001:379 :

Система координат МСК 70, зона 2

Зона № 2

Обозначение характерных точек границ	Координаты, м				Метод определения координат	Формулы, примененные для расчета средней квадратической погрешности определения границ (Mt), с подставленными в такие формулы значениями и итоговые (вычисленные) значения Mt, м	Описание закрепления точки
	содержатся в Едином государственном реестре недвижимости		определены в результате выполнения комплексных кадастровых работ				
	X	Y	X	Y			
1	2	3	4	5	6	7	8
289	640221.64	2430475.36	640220.75	2430477.42	Метод спутниковых геодезических измерений (определений)	0.1	-
290	640234.22	2430480.76	640234.22	2430480.76	Метод спутниковых геодезических измерений (определений)	0.1	-
291	640227.49	2430499.29	640227.49	2430499.29	Метод спутниковых геодезических измерений (определений)	0.1	-
292	640221.32	2430516.77	640226.10	2430506.83	Метод спутниковых геодезических измерений (определений)	0.1	-
293	640222.33	2430517.14	640222.75	2430506.08	Метод спутниковых геодезических измерений (определений)	0.1	-

1. Сведения о характерных точках границ уточняемого земельного участка с кадастровым номером 70:06:0101001:379 :

Система координат МСК 70, зона 2

Зона № 2

Обозначение характерных точек границ	Координаты, м				Метод определения координат	Формулы, примененные для расчета средней квадратической погрешности определения координат характерных точек границ (Mt), с подставленными в такие формулы значениями и итоговые (вычисленные) значения Mt, м	Описание закрепления точки
	содержатся в Едином государственном реестре недвижимости		определены в результате выполнения комплексных кадастровых работ				
	X	Y	X	Y			
1	2	3	4	5	6	7	8
294	640218.76	2430526.95	640220.05	2430517.28	Метод спутниковых геодезических измерений (определений)	0.1	-
295	640217.86	2430526.60	640217.86	2430526.60	Метод спутниковых геодезических измерений (определений)	0.1	-
296	640213.61	2430538.64	640213.61	2430538.64	Метод спутниковых геодезических измерений (определений)	0.1	-
297	640198.19	2430534.46	640212.45	2430543.23	Метод спутниковых геодезических измерений (определений)	0.1	-
298	640190.51	2430531.88	640191.95	2430536.93	Метод спутниковых геодезических измерений (определений)	0.1	-

1. Сведения о характерных точках границ уточняемого земельного участка с кадастровым номером 70:06:0101001:379 :

Система координат МСК 70, зона 2					Зона № 2		
Обозначение характерных точек границ	Координаты, м				Метод определения координат	Формулы, примененные для расчета средней квадратической погрешности определения координат характерных точек границ (Mt), с подставленными в такие формулы значениями и итоговые (вычисленные) значения Mt, м	Описание закрепления точки
	содержатся в Едином государственном реестре недвижимости		определены в результате выполнения комплексных кадастровых работ				
	X	Y	X	Y			
1	2	3	4	5	6	7	8
299	640206.62	2430486.94	640209.30	2430478.43	Метод спутниковых геодезических измерений (определений)	0.1	-
300	640215.29	2430489.97	640219.24	2430481.81	Метод спутниковых геодезических измерений (определений)	0.1	-
289	640221.64	2430475.36	640220.75	2430477.42	Метод спутниковых геодезических измерений (определений)	0.1	-

2. Сведения о частях границ уточняемого земельного участка с кадастровым номером 70:06:0101001:379 :

Обозначение части границ		Горизонтальное проложение (S), м	Описание прохождения части границ	Сведения о согласовании местоположения границ (согласовано/спорное)
от т.	до т.			
1	2	3	4	5
289	290	13.88	-	-
290	291	19.71	-	-
291	292	7.67	-	-
292	293	3.43	-	-
293	294	11.52	-	-
294	295	9.57	-	-
295	296	12.77	-	-
296	297	4.73	-	-
297	298	21.45	-	-
298	299	61.02	-	-
299	300	10.50	-	-
300	289	4.64	-	-

3. Сведения о характеристиках уточняемого земельного участка с кадастровым номером 70:06:0101001:379 :		
№ п/п	Наименование характеристики	Значение характеристики
1	2	3
1.	Адрес земельного участка	-
1.1.	Сведения о местоположении земельного участка (при отсутствии адреса) в структурированном в соответствии с федеральной информационной адресной системой виде	-
1.2.	Дополнительные сведения о местоположении земельного участка	-
2.	Площадь земельного участка ± величина погрешности определения (вычисления) площади ($P \pm \Delta P$), м ²	1423 +/- 13
3.	Формула, примененная для расчета предельной допустимой погрешности определения площади земельного участка, с подставленными значениями и итоговые (вычисленные) значения (ΔP), м ²	$\Delta P = 3.5 * M_t * \sqrt{P} = 3.5 * 0,1 * \sqrt{1423} = 13$
4.	Площадь земельного участка согласно сведениям Единого государственного реестра недвижимости ($P_{\text{кад}}$), м ²	-
5.	Оценка расхождения P и $P_{\text{кад}}$ ($P - P_{\text{кад}}$), м ²	-
6.	Предельные минимальный и максимальный размеры земельного участка ($P_{\text{мин}}$ и $P_{\text{макс}}$), м ²	-
7.	Кадастровый номер или иной государственный учетный номер (инвентарный) объекта недвижимости, расположенного на земельном участке	-
8.	Вид (виды) разрешенного использования	-
8.1.	Дополнительные сведения об использовании земельного участка	-
9.	Сведения о земельных участках (землях общего пользования, территории общего пользования), посредством которых обеспечивается доступ	-
10.	Иные сведения	-
4. Пояснения к сведениям об уточняемом земельном участке с кадастровым номером 70:06:0101001:379 :		
1.	-	

Сведения об уточняемых земельных участках, необходимые для исправления реестровых ошибок в сведениях о местоположении их границ

1. Сведения о характерных точках границ уточняемого земельного участка с кадастровым номером 70:06:0101001:647 :

Система координат МСК 70, зона 2

Зона № 2

Обозначение характерных точек границ	Координаты, м				Метод определения координат	Формулы, примененные для расчета средней квадратической погрешности определения границ (Mt), с подставленными в такие формулы значениями и итоговые (вычисленные) значения Mt, м	Описание закрепления точки
	содержатся в Едином государственном реестре недвижимости		определены в результате выполнения комплексных кадастровых работ				
	X	Y	X	Y			
1	2	3	4	5	6	7	8
301	640242.12	2430481.95	640242.12	2430481.95	Метод спутниковых геодезических измерений (определений)	0.1	-
302	640252.39	2430485.57	640252.39	2430485.57	Метод спутниковых геодезических измерений (определений)	0.1	-
303	640254.28	2430486.23	640254.28	2430486.23	Метод спутниковых геодезических измерений (определений)	0.1	-
304	640257.20	2430487.27	640257.20	2430487.27	Метод спутниковых геодезических измерений (определений)	0.1	-
305	640246.43	2430522.64	640246.43	2430522.64	Метод спутниковых геодезических измерений (определений)	0.1	-

1. Сведения о характерных точках границ уточняемого земельного участка с кадастровым номером 70:06:0101001:647 :

Система координат МСК 70, зона 2

Зона № 2

Обозначение характерных точек границ	Координаты, м				Метод определения координат	Формулы, примененные для расчета средней квадратической погрешности определения координат характерных точек границ (Mt), с подставленными в такие формулы значениями и итоговые (вычисленные) значения Mt, м	Описание закрепления точки
	содержатся в Едином государственном реестре недвижимости		определены в результате выполнения комплексных кадастровых работ				
	X	Y	X	Y			
1	2	3	4	5	6	7	8
306	640239.67	2430541.68	640239.67	2430541.68	Метод спутниковых геодезических измерений (определений)	0.1	-
307	640229.85	2430538.57	640229.85	2430538.57	Метод спутниковых геодезических измерений (определений)	0.1	-
308	640228.44	2430543.09	640228.44	2430543.09	Метод спутниковых геодезических измерений (определений)	0.1	-
296	640213.61	2430538.64	640213.61	2430538.64	Метод спутниковых геодезических измерений (определений)	0.1	-
295	640217.86	2430526.60	640217.86	2430526.60	Метод спутниковых геодезических измерений (определений)	0.1	-
294	640218.76	2430526.95	-	-	-	0.1	-

1. Сведения о характерных точках границ уточняемого земельного участка с кадастровым номером 70:06:0101001:647 :

Система координат МСК 70, зона 2

Зона № 2

Обозначение характерных точек границ	Координаты, м				Метод определения координат	Формулы, примененные для расчета средней квадратической погрешности определения координат характерных точек границ (Mt), с подставленными в такие формулы значениями и итоговые (вычисленные) значения Mt, м	Описание закрепления точки
	содержатся в Едином государственном реестре недвижимости		определены в результате выполнения комплексных кадастровых работ				
	X	Y	X	Y			
1	2	3	4	5	6	7	8
293	640222.33	2430517.14	640220.05	2430517.28	Метод спутниковых геодезических измерений (определений)	0.1	-
292	640221.32	2430516.77	640222.75	2430506.08	Метод спутниковых геодезических измерений (определений)	0.1	-
292	-	-	640226.10	2430506.83	Метод спутниковых геодезических измерений (определений)	0.1	-
291	640227.49	2430499.29	640227.49	2430499.29	Метод спутниковых геодезических измерений (определений)	0.1	-
290	640234.22	2430480.76	640234.22	2430480.76	Метод спутниковых геодезических измерений (определений)	0.1	-

1. Сведения о характерных точках границ уточняемого земельного участка с кадастровым номером 70:06:0101001:647 :							
Система координат МСК 70, зона 2						Зона № 2	
Обозначение характерных точек границ	Координаты, м				Метод определения координат	Формулы, примененные для расчета средней квадратической погрешности определения координат характерных точек границ (Mt), с подставленными в такие формулы значениями и итоговые (вычисленные) значения Mt, м	Описание закрепления точки
	содержатся в Едином государственном реестре недвижимости		определены в результате выполнения комплексных кадастровых работ				
	X	Y	X	Y			
1	2	3	4	5	6	7	8
309	640234.74	2430479.35	640234.74	2430479.35	Метод спутниковых геодезических измерений (определений)	0.1	-
301	640242.12	2430481.95	640242.12	2430481.95	Метод спутниковых геодезических измерений (определений)	0.1	-
2. Сведения о частях границ уточняемого земельного участка с кадастровым номером 70:06:0101001:647 :							
Обозначение части границ		Горизонтальное проложение (S), м		Описание прохождения части границ	Сведения о согласовании местоположения границ (согласовано/спорное)		
от т.	до т.						
1	2	3		4	5		
301	302	10.89		-	-		
302	303	2.00		-	-		
303	304	3.10		-	-		
304	305	36.97		-	-		
305	306	20.20		-	-		
306	307	10.30		-	-		
307	308	4.73		-	-		
308	296	15.48		-	-		
296	295	12.77		-	-		
295	293	9.57		-	-		
293	292	11.52		-	-		
292	292	3.43		-	-		
292	291	7.67		-	-		
291	290	19.71		-	-		
290	309	1.50		-	-		
309	301	7.82		-	-		

3. Сведения о характеристиках уточняемого земельного участка с кадастровым номером 70:06:0101001:647 :		
№ п/п	Наименование характеристики	Значение характеристики
1	2	3
1.	Адрес земельного участка	-
1.1.	Сведения о местоположении земельного участка (при отсутствии адреса) в структурированном в соответствии с федеральной информационной адресной системой виде	-
1.2.	Дополнительные сведения о местоположении земельного участка	-
2.	Площадь земельного участка ± величина погрешности определения (вычисления) площади ($P \pm \Delta P$), м ²	1537 +/- 14
3.	Формула, примененная для расчета предельной допустимой погрешности определения площади земельного участка, с подставленными значениями и итоговые (вычисленные) значения (ΔP), м ²	$\Delta P = 3.5 * M_t * \sqrt{P} = 3.5 * 0,1 * \sqrt{1537} = 14$
4.	Площадь земельного участка согласно сведениям Единого государственного реестра недвижимости ($P_{\text{кад}}$), м ²	-
5.	Оценка расхождения P и $P_{\text{кад}}$ ($P - P_{\text{кад}}$), м ²	-
6.	Предельные минимальный и максимальный размеры земельного участка ($P_{\text{мин}}$ и $P_{\text{макс}}$), м ²	-
7.	Кадастровый номер или иной государственный учетный номер (инвентарный) объекта недвижимости, расположенного на земельном участке	-
8.	Вид (виды) разрешенного использования	-
8.1.	Дополнительные сведения об использовании земельного участка	-
9.	Сведения о земельных участках (землях общего пользования, территории общего пользования), посредством которых обеспечивается доступ	-
10.	Иные сведения	-
4. Пояснения к сведениям об уточняемом земельном участке с кадастровым номером 70:06:0101001:647 :		
1.	-	

Сведения об уточняемых земельных участках, необходимые для исправления реестровых ошибок в сведениях о местоположении их границ

1. Сведения о характерных точках границ уточняемого земельного участка с кадастровым номером 70:06:0101001:631 :

Система координат МСК 70, зона 2

Зона № 2

Обозначение характерных точек границ	Координаты, м				Метод определения координат	Формулы, примененные для расчета средней квадратической погрешности определения границ (Mt), с подставленными в такие формулы значениями и итоговые (вычисленные) значения Mt, м	Описание закрепления точки
	содержатся в Едином государственном реестре недвижимости		определены в результате выполнения комплексных кадастровых работ				
	X	Y	X	Y			
1	2	3	4	5	6	7	8
310	640332.16	2430461.14	640333.75	2430461.93	Метод спутниковых геодезических измерений (определений)	0.1	-
311	640326.65	2430478.48	640326.65	2430478.48	Метод спутниковых геодезических измерений (определений)	0.1	-
312	640296.34	2430468.18	640296.34	2430468.18	Метод спутниковых геодезических измерений (определений)	0.1	-
313	640301.83	2430450.83	640302.50	2430449.48	Метод спутниковых геодезических измерений (определений)	0.1	-
310	640332.16	2430461.14	640333.75	2430461.93	Метод спутниковых геодезических измерений (определений)	0.1	-

2. Сведения о частях границ уточняемого земельного участка с кадастровым номером 70:06:0101001:631 :				
Обозначение части границ		Горизонтальное проложение (S), м	Описание прохождения части границ	Сведения о согласовании местоположения границ (согласовано/спорное)
от т.	до т.			
1	2	3	4	5
310	311	18.01	-	-
311	312	32.01	-	-
312	313	19.69	-	-
313	310	33.64	-	-
3. Сведения о характеристиках уточняемого земельного участка с кадастровым номером 70:06:0101001:631 :				
№ п/п	Наименование характеристики		Значение характеристики	
1	2		3	
1.	Адрес земельного участка		-	
1.1.	Сведения о местоположении земельного участка (при отсутствии адреса) в структурированном в соответствии с федеральной информационной адресной системой виде		-	
1.2.	Дополнительные сведения о местоположении земельного участка		-	
2.	Площадь земельного участка ± величина погрешности определения (вычисления) площади ($P \pm \Delta P$), м ²		618 +/- 9	
3.	Формула, примененная для расчета предельной допустимой погрешности определения площади земельного участка, с подставленными значениями и итоговые (вычисленные) значения (ΔP), м ²		$\Delta P = 3.5 * M_t * \sqrt{P} = 3.5 * 0,1 * \sqrt{618} = 9$	
4.	Площадь земельного участка согласно сведениям Единого государственного реестра недвижимости (Ркад), м ²		-	
5.	Оценка расхождения Р и Ркад ($P - P_{кад}$), м ²		-	
6.	Предельные минимальный и максимальный размеры земельного участка ($R_{мин}$ и $R_{макс}$), м ²		-	
7.	Кадастровый номер или иной государственный учетный номер (инвентарный) объекта недвижимости, расположенного на земельном участке		-	
8.	Вид (виды) разрешенного использования		-	
8.1.	Дополнительные сведения об использовании земельного участка		-	
9.	Сведения о земельных участках (землях общего пользования, территории общего пользования), посредством которых обеспечивается доступ		-	
10.	Иные сведения		-	
4. Пояснения к сведениям об уточняемом земельном участке с кадастровым номером 70:06:0101001:631 :				
1.	-			

Сведения об уточняемых земельных участках, необходимые для исправления реестровых ошибок в сведениях о местоположении их границ

1. Сведения о характерных точках границ уточняемого земельного участка с кадастровым номером 70:06:0101001:766 :

Система координат МСК 70, зона 2

Зона № 2

Обозначение характерных точек границ	Координаты, м				Метод определения координат	Формулы, примененные для расчета средней квадратической погрешности определения границ (Mt), с подставленными в такие формулы значениями и итоговые (вычисленные) значения Mt, м	Описание закрепления точки
	содержатся в Едином государственном реестре недвижимости		определены в результате выполнения комплексных кадастровых работ				
	X	Y	X	Y			
1	2	3	4	5	6	7	8
314	640424.76	2430338.74	640427.59	2430339.10	Метод спутниковых геодезических измерений (определений)	0.1	-
315	640434.03	2430342.46	640435.89	2430343.21	Метод спутниковых геодезических измерений (определений)	0.1	-
316	640430.17	2430351.65	640431.34	2430353.06	Метод спутниковых геодезических измерений (определений)	0.1	-
317	640420.89	2430347.98	640423.10	2430348.85	Метод спутниковых геодезических измерений (определений)	0.1	-
314	640424.76	2430338.74	640427.59	2430339.10	Метод спутниковых геодезических измерений (определений)	0.1	-

2. Сведения о частях границ уточняемого земельного участка с кадастровым номером 70:06:0101001:766 :				
Обозначение части границ		Горизонтальное проложение (S), м	Описание прохождения части границ	Сведения о согласовании местоположения границ (согласовано/спорное)
от т.	до т.			
1	2	3	4	5
314	315	9.26	-	-
315	316	10.85	-	-
316	317	9.25	-	-
317	314	10.73	-	-
3. Сведения о характеристиках уточняемого земельного участка с кадастровым номером 70:06:0101001:766 :				
№ п/п	Наименование характеристики		Значение характеристики	
1	2		3	
1.	Адрес земельного участка		-	
1.1.	Сведения о местоположении земельного участка (при отсутствии адреса) в структурированном в соответствии с федеральной информационной адресной системой виде		-	
1.2.	Дополнительные сведения о местоположении земельного участка		-	
2.	Площадь земельного участка ± величина погрешности определения (вычисления) площади ($P \pm \Delta P$), м ²		100 +/- 4	
3.	Формула, примененная для расчета предельной допустимой погрешности определения площади земельного участка, с подставленными значениями и итоговые (вычисленные) значения (ΔP), м ²		$\Delta P = 3.5 * M_t * \sqrt{P} = 3.5 * 0,1 * \sqrt{100} = 4$	
4.	Площадь земельного участка согласно сведениям Единого государственного реестра недвижимости (Ркад), м ²		-	
5.	Оценка расхождения Р и Ркад (Р - Ркад), м ²		-	
6.	Предельные минимальный и максимальный размеры земельного участка (Рмин и Рмакс), м ²		-	
7.	Кадастровый номер или иной государственный учетный номер (инвентарный) объекта недвижимости, расположенного на земельном участке		-	
8.	Вид (виды) разрешенного использования		-	
8.1.	Дополнительные сведения об использовании земельного участка		-	
9.	Сведения о земельных участках (землях общего пользования, территории общего пользования), посредством которых обеспечивается доступ		-	
10.	Иные сведения		-	
4. Пояснения к сведениям об уточняемом земельном участке с кадастровым номером 70:06:0101001:766 :				
1.	-			

Сведения об уточняемых земельных участках, необходимые для исправления реестровых ошибок в сведениях о местоположении их границ

1. Сведения о характерных точках границ уточняемого земельного участка с кадастровым номером 70:06:0101001:124 :

Система координат МСК 70, зона 2

Зона № 2

Обозначение характерных точек границ	Координаты, м				Метод определения координат	Формулы, примененные для расчета средней квадратической погрешности определения границ (Mt), с подставленными в такие формулы значениями и итоговые (вычисленные) значения Mt, м	Описание закрепления точки
	содержатся в Едином государственном реестре недвижимости		определены в результате выполнения комплексных кадастровых работ				
	X	Y	X	Y			
1	2	3	4	5	6	7	8
318	640408.48	2430342.50	640408.48	2430342.50	Метод спутниковых геодезических измерений (определений)	0.1	-
319	640407.48	2430342.07	640407.48	2430342.07	Метод спутниковых геодезических измерений (определений)	0.1	-
320	640403.07	2430340.13	640402.32	2430340.43	Метод спутниковых геодезических измерений (определений)	0.1	-
321	640410.55	2430322.09	640410.32	2430322.64	Метод спутниковых геодезических измерений (определений)	0.1	-
322	640428.38	2430330.09	640428.98	2430329.92	Метод спутниковых геодезических измерений (определений)	0.1	-

1. Сведения о характерных точках границ уточняемого земельного участка с кадастровым номером 70:06:0101001:124 :

Система координат МСК 70, зона 2					Зона № 2		
Обозначение характерных точек границ	Координаты, м				Метод определения координат	Формулы, примененные для расчета средней квадратической погрешности определения координат характерных точек границ (Mt), с подставленными в такие формулы значениями и итоговые (вычисленные) значения Mt, м	Описание закрепления точки
	содержатся в Едином государственном реестре недвижимости		определены в результате выполнения комплексных кадастровых работ				
	X	Y	X	Y			
1	2	3	4	5	6	7	8
314	640424.76	2430338.74	640425.89	2430338.26	Метод спутниковых геодезических измерений (определений)	0.1	-
317	640420.89	2430347.98	640420.89	2430347.98	Метод спутниковых геодезических измерений (определений)	0.1	-
318	640408.48	2430342.50	640408.48	2430342.50	Метод спутниковых геодезических измерений (определений)	0.1	-

2. Сведения о частях границ уточняемого земельного участка с кадастровым номером 70:06:0101001:124 :

Обозначение части границ		Горизонтальное проложение (S), м	Описание прохождения части границ	Сведения о согласовании местоположения границ (согласовано/спорное)
от т.	до т.			
1	2	3	4	5
318	319	1.09	-	-
319	320	5.41	-	-
320	321	19.51	-	-
321	322	20.03	-	-
322	314	8.89	-	-
314	317	10.93	-	-
317	318	13.57	-	-

3. Сведения о характеристиках уточняемого земельного участка с кадастровым номером 70:06:0101001:124 :		
№ п/п	Наименование характеристики	Значение характеристики
1	2	3
1.	Адрес земельного участка	-
1.1.	Сведения о местоположении земельного участка (при отсутствии адреса) в структурированном в соответствии с федеральной информационной адресной системой виде	-
1.2.	Дополнительные сведения о местоположении земельного участка	-
2.	Площадь земельного участка ± величина погрешности определения (вычисления) площади ($P \pm \Delta P$), м ²	395 +/- 7
3.	Формула, примененная для расчета предельной допустимой погрешности определения площади земельного участка, с подставленными значениями и итоговые (вычисленные) значения (ΔP), м ²	$\Delta P = 3.5 * M_t * \sqrt{P} = 3.5 * 0,1 * \sqrt{395} = 7$
4.	Площадь земельного участка согласно сведениям Единого государственного реестра недвижимости ($P_{\text{кад}}$), м ²	-
5.	Оценка расхождения P и $P_{\text{кад}}$ ($P - P_{\text{кад}}$), м ²	-
6.	Предельные минимальный и максимальный размеры земельного участка ($P_{\text{мин}}$ и $P_{\text{макс}}$), м ²	-
7.	Кадастровый номер или иной государственный учетный номер (инвентарный) объекта недвижимости, расположенного на земельном участке	-
8.	Вид (виды) разрешенного использования	-
8.1.	Дополнительные сведения об использовании земельного участка	-
9.	Сведения о земельных участках (землях общего пользования, территории общего пользования), посредством которых обеспечивается доступ	-
10.	Иные сведения	-
4. Пояснения к сведениям об уточняемом земельном участке с кадастровым номером 70:06:0101001:124 :		
1.	-	

Сведения об уточняемых земельных участках, необходимые для исправления реестровых ошибок в сведениях о местоположении их границ

1. Сведения о характерных точках границ уточняемого земельного участка с кадастровым номером 70:06:0101001:198 :

Система координат МСК 70, зона 2

Зона № 2

Обозначение характерных точек границ	Координаты, м				Метод определения координат	Формулы, примененные для расчета средней квадратической погрешности определения границ (Mt), с подставленными в такие формулы значениями и итоговые (вычисленные) значения Mt, м	Описание закрепления точки
	содержатся в Едином государственном реестре недвижимости		определены в результате выполнения комплексных кадастровых работ				
	X	Y	X	Y			
1	2	3	4	5	6	7	8
323	640410.84	2430320.22	640410.32	2430322.64	Метод спутниковых геодезических измерений (определений)	0.1	-
324	640422.41	2430292.43	640422.41	2430292.43	Метод спутниковых геодезических измерений (определений)	0.1	-
325	640424.81	2430293.31	640424.81	2430293.31	Метод спутниковых геодезических измерений (определений)	0.1	-
326	640433.51	2430296.87	640433.51	2430296.87	Метод спутниковых геодезических измерений (определений)	0.1	-
327	640443.28	2430300.45	640443.28	2430300.45	Метод спутниковых геодезических измерений (определений)	0.1	-

1. Сведения о характерных точках границ уточняемого земельного участка с кадастровым номером 70:06:0101001:198 :

Система координат МСК 70, зона 2

Зона № 2

Обозначение характерных точек границ	Координаты, м				Метод определения координат	Формулы, примененные для расчета средней квадратической погрешности определения координат характерных точек границ (Mt), с подставленными в такие формулы значениями и итоговые (вычисленные) значения Mt, м	Описание закрепления точки
	содержатся в Едином государственном реестре недвижимости		определены в результате выполнения комплексных кадастровых работ				
	X	Y	X	Y			
1	2	3	4	5	6	7	8
328	640447.77	2430302.60	640447.77	2430302.60	Метод спутниковых геодезических измерений (определений)	0.1	-
329	640453.92	2430305.52	640453.92	2430305.52	Метод спутниковых геодезических измерений (определений)	0.1	-
330	640446.24	2430323.14	640445.19	2430323.81	Метод спутниковых геодезических измерений (определений)	0.1	-
331	640436.72	2430320.11	640437.71	2430321.20	Метод спутниковых геодезических измерений (определений)	0.1	-
332	640434.92	2430324.38	640435.19	2430326.61	Метод спутниковых геодезических измерений (определений)	0.1	-

1. Сведения о характерных точках границ уточняемого земельного участка с кадастровым номером 70:06:0101001:198 :

Система координат МСК 70, зона 2					Зона № 2		
Обозначение характерных точек границ	Координаты, м				Метод определения координат	Формулы, примененные для расчета средней квадратической погрешности определения координат характерных точек границ (Mt), с подставленными в такие формулы значениями и итоговые (вычисленные) значения Mt, м	Описание закрепления точки
	содержатся в Едином государственном реестре недвижимости		определены в результате выполнения комплексных кадастровых работ				
	X	Y	X	Y			
1	2	3	4	5	6	7	8
333	640430.93	2430323.35	640431.49	2430324.81	Метод спутниковых геодезических измерений (определений)	0.1	-
334	640429.85	2430327.57	640429.85	2430327.57	Метод спутниковых геодезических измерений (определений)	0.1	-
335	640424.28	2430325.78	640428.98	2430329.92	Метод спутниковых геодезических измерений (определений)	0.1	-
323	640410.84	2430320.22	640410.32	2430322.64	Метод спутниковых геодезических измерений (определений)	0.1	-

2. Сведения о частях границ уточняемого земельного участка с кадастровым номером 70:06:0101001:198 :

Обозначение части границ		Горизонтальное проложение (S), м	Описание прохождения части границ	Сведения о согласовании местоположения границ (согласовано/спорное)
от т.	до т.			
1	2	3	4	5
323	324	32.54	-	-
324	325	2.56	-	-
325	326	9.40	-	-
326	327	10.41	-	-
327	328	4.98	-	-
328	329	6.81	-	-

2. Сведения о частях границ уточняемого земельного участка с кадастровым номером 70:06:0101001:198 :				
Обозначение части границ		Горизонтальное проложение (S), м	Описание прохождения части границ	Сведения о согласовании местоположения границ (согласовано/спорное)
от т.	до т.			
1	2	3	4	5
329	330	20.27	-	-
330	331	7.92	-	-
331	332	5.97	-	-
332	333	4.11	-	-
333	334	3.21	-	-
334	335	2.51	-	-
335	323	20.03	-	-
3. Сведения о характеристиках уточняемого земельного участка с кадастровым номером 70:06:0101001:198 :				
№ п/п	Наименование характеристики		Значение характеристики	
1	2		3	
1.	Адрес земельного участка		-	
1.1.	Сведения о местоположении земельного участка (при отсутствии адреса) в структурированном в соответствии с федеральной информационной адресной системой виде		-	
1.2.	Дополнительные сведения о местоположении земельного участка		-	
2.	Площадь земельного участка ± величина погрешности определения (вычисления) площади (P ± ΔP), м ²		960 +/- 11	
3.	Формула, примененная для расчета предельной допустимой погрешности определения площади земельного участка, с подставленными значениями и итоговые (вычисленные) значения (ΔP), м ²		$\Delta P = 3.5 * M_t * \sqrt{P} = 3.5 * 0,1 * \sqrt{960} = 11$	
4.	Площадь земельного участка согласно сведениям Единого государственного реестра недвижимости (P _{кад}), м ²		-	
5.	Оценка расхождения P и P _{кад} (P - P _{кад}), м ²		-	
6.	Предельные минимальный и максимальный размеры земельного участка (P _{мин} и P _{макс}), м ²		-	
7.	Кадастровый номер или иной государственный учетный номер (инвентарный) объекта недвижимости, расположенного на земельном участке		-	
8.	Вид (виды) разрешенного использования		-	
8.1.	Дополнительные сведения об использовании земельного участка		-	
9.	Сведения о земельных участках (землях общего пользования, территории общего пользования), посредством которых обеспечивается доступ		-	
10.	Иные сведения		-	
4. Пояснения к сведениям об уточняемом земельном участке с кадастровым номером 70:06:0101001:198 :				
1.	-			

Сведения об уточняемых земельных участках, необходимые для исправления реестровых ошибок в сведениях о местоположении их границ

1. Сведения о характерных точках границ уточняемого земельного участка с кадастровым номером 70:06:0101001:2322 :

Система координат МСК 70, зона 2

Зона № 2

Обозначение характерных точек границ	Координаты, м				Метод определения координат	Формулы, примененные для расчета средней квадратической погрешности определения границ (Mt), с подставленными в такие формулы значениями и итоговые (вычисленные) значения Mt, м	Описание закрепления точки
	содержатся в Едином государственном реестре недвижимости		определены в результате выполнения комплексных кадастровых работ				
	X	Y	X	Y			
1	2	3	4	5	6	7	8
336	640457.83	2430332.46	640457.30	2430332.32	Метод спутниковых геодезических измерений (определений)	0.1	-
337	640446.25	2430358.91	640445.36	2430358.51	Метод спутниковых геодезических измерений (определений)	0.1	-
338	640441.58	2430356.80	640441.58	2430356.80	Метод спутниковых геодезических измерений (определений)	0.1	-
339	640433.48	2430353.14	640431.34	2430353.06	Метод спутниковых геодезических измерений (определений)	0.1	-
340	640437.69	2430342.67	640435.89	2430343.21	Метод спутниковых геодезических измерений (определений)	0.1	-

1. Сведения о характерных точках границ уточняемого земельного участка с кадастровым номером 70:06:0101001:2322 :

Система координат МСК 70, зона 2

Зона № 2

Обозначение характерных точек границ	Координаты, м				Метод определения координат	Формулы, примененные для расчета средней квадратической погрешности определения координат характерных точек границ (Mt), с подставленными в такие формулы значениями и итоговые (вычисленные) значения Mt, м	Описание закрепления точки
	содержатся в Едином государственном реестре недвижимости		определены в результате выполнения комплексных кадастровых работ				
	X	Y	X	Y			
1	2	3	4	5	6	7	8
314	-	-	640427.59	2430339.10	Метод спутниковых геодезических измерений (определений)	0.1	-
341	640427.15	2430338.52	640425.89	2430338.26	Метод спутниковых геодезических измерений (определений)	0.1	-
342	640430.04	2430329.81	-	-	-	0.1	-
343	640430.68	2430327.87	-	-	-	0.1	-
334	640429.85	2430327.57	640429.85	2430327.57	Метод спутниковых геодезических измерений (определений)	0.1	-
333	640430.93	2430323.35	640431.49	2430324.81	Метод спутниковых геодезических измерений (определений)	0.1	-
332	640434.92	2430324.38	640435.19	2430326.61	Метод спутниковых геодезических измерений (определений)	0.1	-

1. Сведения о характерных точках границ уточняемого земельного участка с кадастровым номером 70:06:0101001:2322 :

Система координат МСК 70, зона 2

Зона № 2

Обозначение характерных точек границ	Координаты, м				Метод определения координат	Формулы, примененные для расчета средней квадратической погрешности определения координат характерных точек границ (Mt), с подставленными в такие формулы значениями и итоговые (вычисленные) значения Mt, м	Описание закрепления точки
	содержатся в Едином государственном реестре недвижимости		определены в результате выполнения комплексных кадастровых работ				
	X	Y	X	Y			
1	2	3	4	5	6	7	8
331	640436.72	2430320.11	640437.71	2430321.20	Метод спутниковых геодезических измерений (определений)	0.1	-
330	640446.24	2430323.14	640445.19	2430323.81	Метод спутниковых геодезических измерений (определений)	0.1	-
344	640447.54	2430320.18	640447.54	2430320.18	Метод спутниковых геодезических измерений (определений)	0.1	-
345	640449.85	2430321.07	640450.39	2430319.51	Метод спутниковых геодезических измерений (определений)	0.1	-
346	640447.14	2430329.66	640447.14	2430329.66	Метод спутниковых геодезических измерений (определений)	0.1	-

1. Сведения о характерных точках границ уточняемого земельного участка с кадастровым номером 70:06:0101001:2322 :							
Система координат МСК 70, зона 2						Зона № 2	
Обозначение характерных точек границ	Координаты, м				Метод определения координат	Формулы, примененные для расчета средней квадратической погрешности определения координат характерных точек границ (Mt), с подставленными в такие формулы значениями и итоговые (вычисленные) значения Mt, м	Описание закрепления точки
	содержатся в Едином государственном реестре недвижимости		определены в результате выполнения комплексных кадастровых работ				
	X	Y	X	Y			
1	2	3	4	5	6	7	8
336	640457.83	2430332.46	640457.30	2430332.32	Метод спутниковых геодезических измерений (определений)	0.1	-
2. Сведения о частях границ уточняемого земельного участка с кадастровым номером 70:06:0101001:2322 :							
Обозначение части границ		Горизонтальное проложение (S), м	Описание прохождения части границ	Сведения о согласовании местоположения границ (согласовано/спорное)			
от т.	до т.						
1	2	3	4	5			
336	337	28.78	-	-			
337	338	4.15	-	-			
338	339	10.90	-	-			
339	340	10.85	-	-			
340	314	9.26	-	-			
314	341	1.90	-	-			
341	334	11.40	-	-			
334	333	3.21	-	-			
333	332	4.11	-	-			
332	331	5.97	-	-			
331	330	7.92	-	-			
330	344	4.32	-	-			
344	345	2.93	-	-			
345	346	10.66	-	-			
346	336	10.50	-	-			
3. Сведения о характеристиках уточняемого земельного участка с кадастровым номером 70:06:0101001:2322 :							
№ п/п	Наименование характеристики			Значение характеристики			
1	2			3			
1.	Адрес земельного участка			-			
1.1.	Сведения о местоположении земельного участка (при отсутствии адреса) в структурированном в соответствии с федеральной информационной адресной системой виде			-			
1.2.	Дополнительные сведения о местоположении земельного участка			-			

3. Сведения о характеристиках уточняемого земельного участка с кадастровым номером 70:06:0101001:2322 :		
№ п/п	Наименование характеристики	Значение характеристики
1	2	3
2.	Площадь земельного участка ± величина погрешности определения (вычисления) площади ($P \pm \Delta P$), м ²	671 +/- 9
3.	Формула, примененная для расчета предельной допустимой погрешности определения площади земельного участка, с подставленными значениями и итоговые (вычисленные) значения (ΔP), м ²	$\Delta P = 3.5 * M_t * \sqrt{P} = 3.5 * 0,1 * \sqrt{671} = 9$
4.	Площадь земельного участка согласно сведениям Единого государственного реестра недвижимости ($P_{\text{кад}}$), м ²	-
5.	Оценка расхождения P и $P_{\text{кад}}$ ($P - P_{\text{кад}}$), м ²	-
6.	Предельные минимальный и максимальный размеры земельного участка ($P_{\text{мин}}$ и $P_{\text{макс}}$), м ²	-
7.	Кадастровый номер или иной государственный учетный номер (инвентарный) объекта недвижимости, расположенного на земельном участке	-
8.	Вид (виды) разрешенного использования	-
8.1.	Дополнительные сведения об использовании земельного участка	-
9.	Сведения о земельных участках (землях общего пользования, территории общего пользования), посредством которых обеспечивается доступ	-
10.	Иные сведения	-
4. Пояснения к сведениям об уточняемом земельном участке с кадастровым номером 70:06:0101001:2322 :		
1.	-	

Сведения об уточняемых земельных участках, необходимые для исправления реестровых ошибок в сведениях о местоположении их границ

1. Сведения о характерных точках границ уточняемого земельного участка с кадастровым номером 70:06:0101001:122 :

Система координат МСК 70, зона 2

Зона № 2

Обозначение характерных точек границ	Координаты, м				Метод определения координат	Формулы, примененные для расчета средней квадратической погрешности определения границ (Mt), с подставленными в такие формулы значениями и итоговые (вычисленные) значения Mt, м	Описание закрепления точки
	содержатся в Едином государственном реестре недвижимости		определены в результате выполнения комплексных кадастровых работ				
	X	Y	X	Y			
1	2	3	4	5	6	7	8
347	640514.78	2430192.18	640510.07	2430189.56	Метод спутниковых геодезических измерений (определений)	0.1	-
n257У	-	-	640515.40	2430191.68	Метод спутниковых геодезических измерений (определений)	0.1	-
348	640538.09	2430200.68	640538.09	2430200.68	Метод спутниковых геодезических измерений (определений)	0.1	-
349	640546.12	2430203.60	640544.72	2430203.09	Метод спутниковых геодезических измерений (определений)	0.1	-
350	640547.94	2430204.26	-	-	-	0.1	-
351	640543.24	2430217.13	640538.96	2430218.07	Метод спутниковых геодезических измерений (определений)	0.1	-

1. Сведения о характерных точках границ уточняемого земельного участка с кадастровым номером 70:06:0101001:122 :							
Система координат МСК 70, зона 2						Зона № 2	
Обозначение характерных точек границ	Координаты, м				Метод определения координат	Формулы, примененные для расчета средней квадратической погрешности определения координат характерных точек границ (Mt), с подставленными в такие формулы значениями и итоговые (вычисленные) значения Mt, м	Описание закрепления точки
	содержатся в Едином государственном реестре недвижимости		определены в результате выполнения комплексных кадастровых работ				
	X	Y	X	Y			
1	2	3	4	5	6	7	8
352	640509.57	2430206.56	640506.43	2430203.67	Метод спутниковых геодезических измерений (определений)	0.1	-
347	640514.78	2430192.18	640510.07	2430189.56	Метод спутниковых геодезических измерений (определений)	0.1	-
2. Сведения о частях границ уточняемого земельного участка с кадастровым номером 70:06:0101001:122 :							
Обозначение части границ		Горизонтальное проложение (S), м		Описание прохождения части границ	Сведения о согласовании местоположения границ (согласовано/спорное)		
от т.	до т.						
1	2	3		4	5		
347	н257У	5.74		-	-		
н257У	348	24.41		-	-		
348	349	7.05		-	-		
349	351	16.05		-	-		
351	352	35.57		-	-		
352	347	14.57		-	-		
3. Сведения о характеристиках уточняемого земельного участка с кадастровым номером 70:06:0101001:122 :							
№ п/п	Наименование характеристики				Значение характеристики		
1	2				3		
1.	Адрес земельного участка				-		
1.1.	Сведения о местоположении земельного участка (при отсутствии адреса) в структурированном в соответствии с федеральной информационной адресной системой виде				-		
1.2.	Дополнительные сведения о местоположении земельного участка				-		
2.	Площадь земельного участка ± величина погрешности определения (вычисления) площади (P ± ΔP), м ²				551 +/- 8		

3. Сведения о характеристиках уточняемого земельного участка с кадастровым номером 70:06:0101001:122 :		
№ п/п	Наименование характеристики	Значение характеристики
1	2	3
3.	Формула, примененная для расчета предельной допустимой погрешности определения площади земельного участка, с подставленными значениями и итоговые (вычисленные) значения (ΔP), м ²	$\Delta P=3.5*Mt*\sqrt{P}=3.5*0,1*\sqrt{551}=8$
4.	Площадь земельного участка согласно сведениям Единого государственного реестра недвижимости (Ркад), м ²	-
5.	Оценка расхождения Р и Ркад (Р - Ркад), м ²	-
6.	Предельные минимальный и максимальный размеры земельного участка (Рмин и Рмакс), м ²	-
7.	Кадастровый номер или иной государственный учетный номер (инвентарный) объекта недвижимости, расположенного на земельном участке	-
8.	Вид (виды) разрешенного использования	-
8.1.	Дополнительные сведения об использовании земельного участка	-
9.	Сведения о земельных участках (землях общего пользования, территории общего пользования), посредством которых обеспечивается доступ	-
10.	Иные сведения	-
4. Пояснения к сведениям об уточняемом земельном участке с кадастровым номером 70:06:0101001:122 :		
1.	-	

Сведения об уточняемых земельных участках, необходимые для исправления реестровых ошибок в сведениях о местоположении их границ

1. Сведения о характерных точках границ уточняемого земельного участка с кадастровым номером 70:06:0101001:732 :

Система координат МСК 70, зона 2

Зона № 2

Обозначение характерных точек границ	Координаты, м				Метод определения координат	Формулы, примененные для расчета средней квадратической погрешности определения границ (Mt), с подставленными в такие формулы значениями и итоговые (вычисленные) значения Mt, м	Описание закрепления точки
	содержатся в Едином государственном реестре недвижимости		определены в результате выполнения комплексных кадастровых работ				
	X	Y	X	Y			
1	2	3	4	5	6	7	8
353	640555.44	2430179.71	640556.31	2430177.66	Метод спутниковых геодезических измерений (определений)	0.1	-
350	640547.94	2430204.26	-	-	-	0.1	-
349	640546.12	2430203.60	640544.72	2430203.09	Метод спутниковых геодезических измерений (определений)	0.1	-
348	640538.09	2430200.68	640538.09	2430200.68	Метод спутниковых геодезических измерений (определений)	0.1	-
347	640514.78	2430192.18	640515.40	2430191.68	Метод спутниковых геодезических измерений (определений)	0.1	-
354	640510.07	2430189.56	640510.07	2430189.56	Метод спутниковых геодезических измерений (определений)	0.1	-

1. Сведения о характерных точках границ уточняемого земельного участка с кадастровым номером 70:06:0101001:732 :

Система координат МСК 70, зона 2

Зона № 2

Обозначение характерных точек границ	Координаты, м				Метод определения координат	Формулы, примененные для расчета средней квадратической погрешности определения координат характерных точек границ (Mt), с подставленными в такие формулы значениями и итоговые (вычисленные) значения Mt, м	Описание закрепления точки
	содержатся в Едином государственном реестре недвижимости		определены в результате выполнения комплексных кадастровых работ				
	X	Y	X	Y			
1	2	3	4	5	6	7	8
355	640512.27	2430183.64	640509.77	2430187.68	Метод спутниковых геодезических измерений (определений)	0.1	-
356	640515.45	2430176.15	640514.76	2430175.12	Метод спутниковых геодезических измерений (определений)	0.1	-
357	640530.02	2430182.47	640531.84	2430181.98	Метод спутниковых геодезических измерений (определений)	0.1	-
358	640534.01	2430172.37	640536.87	2430170.13	Метод спутниковых геодезических измерений (определений)	0.1	-
359	640544.31	2430174.91	-	-	-	0.1	-
353	640555.44	2430179.71	640556.31	2430177.66	Метод спутниковых геодезических измерений (определений)	0.1	-

2. Сведения о частях границ уточняемого земельного участка с кадастровым номером 70:06:0101001:732 :				
Обозначение части границ		Горизонтальное проложение (S), м	Описание прохождения части границ	Сведения о согласовании местоположения границ (согласовано/спорное)
от т.	до т.			
1	2	3	4	5
353	349	27.95	-	-
349	348	7.05	-	-
348	347	24.41	-	-
347	354	5.74	-	-
354	355	1.90	-	-
355	356	13.51	-	-
356	357	18.41	-	-
357	358	12.87	-	-
358	353	20.85	-	-
3. Сведения о характеристиках уточняемого земельного участка с кадастровым номером 70:06:0101001:732 :				
№ п/п	Наименование характеристики		Значение характеристики	
1	2		3	
1.	Адрес земельного участка		-	
1.1.	Сведения о местоположении земельного участка (при отсутствии адреса) в структурированном в соответствии с федеральной информационной адресной системой виде		-	
1.2.	Дополнительные сведения о местоположении земельного участка		-	
2.	Площадь земельного участка ± величина погрешности определения (вычисления) площади (P ± ΔP), м ²		848 +/- 10	
3.	Формула, примененная для расчета предельной допустимой погрешности определения площади земельного участка, с подставленными значениями и итоговые (вычисленные) значения (ΔP), м ²		$\Delta P = 3.5 * M_t * \sqrt{P} = 3.5 * 0,1 * \sqrt{848} = 10$	
4.	Площадь земельного участка согласно сведениям Единого государственного реестра недвижимости (P _{кад}), м ²		-	
5.	Оценка расхождения P и P _{кад} (P - P _{кад}), м ²		-	
6.	Предельные минимальный и максимальный размеры земельного участка (P _{мин} и P _{макс}), м ²		-	
7.	Кадастровый номер или иной государственный учетный номер (инвентарный) объекта недвижимости, расположенного на земельном участке		-	
8.	Вид (виды) разрешенного использования		-	
8.1.	Дополнительные сведения об использовании земельного участка		-	
9.	Сведения о земельных участках (землях общего пользования, территории общего пользования), посредством которых обеспечивается доступ		-	
10.	Иные сведения		-	
4. Пояснения к сведениям об уточняемом земельном участке с кадастровым номером 70:06:0101001:732 :				
1.	-			

Сведения об уточняемых земельных участках, необходимые для исправления реестровых ошибок в сведениях о местоположении их границ

1. Сведения о характерных точках границ уточняемого земельного участка с кадастровым номером 70:06:0101001:665 :

Система координат МСК 70, зона 2

Зона № 2

Обозначение характерных точек границ	Координаты, м				Метод определения координат	Формулы, примененные для расчета средней квадратической погрешности определения границ (Mt), с подставленными в такие формулы значениями и итоговые (вычисленные) значения Mt, м	Описание закрепления точки
	содержатся в Едином государственном реестре недвижимости		определены в результате выполнения комплексных кадастровых работ				
	X	Y	X	Y			
1	2	3	4	5	6	7	8
360	640564.79	2430157.60	640565.17	2430156.33	Метод спутниковых геодезических измерений (определений)	0.1	-
353	640555.44	2430179.71	640556.31	2430177.66	Метод спутниковых геодезических измерений (определений)	0.1	-
359	640544.31	2430174.91	-	-	-	0.1	-
358	640534.01	2430172.37	640536.87	2430170.13	Метод спутниковых геодезических измерений (определений)	0.1	-
357	640530.02	2430182.47	640531.84	2430181.98	Метод спутниковых геодезических измерений (определений)	0.1	-
356	640515.45	2430176.15	-	-	-	0.1	-
361	640514.50	2430175.73	640514.76	2430175.12	Метод спутниковых геодезических измерений (определений)	0.1	-

1. Сведения о характерных точках границ уточняемого земельного участка с кадастровым номером 70:06:0101001:665 :

Система координат МСК 70, зона 2					Зона № 2		
Обозначение характерных точек границ	Координаты, м				Метод определения координат	Формулы, примененные для расчета средней квадратической погрешности определения координат характерных точек границ (Mt), с подставленными в такие формулы значениями и итоговые (вычисленные) значения Mt, м	Описание закрепления точки
	содержатся в Едином государственном реестре недвижимости		определены в результате выполнения комплексных кадастровых работ				
	X	Y	X	Y			
1	2	3	4	5	6	7	8
362	640516.89	2430170.17	640517.07	2430169.03	Метод спутниковых геодезических измерений (определений)	0.1	-
363	640513.22	2430168.54	640513.53	2430167.83	Метод спутниковых геодезических измерений (определений)	0.1	-
364	640525.33	2430140.54	640524.57	2430139.53	Метод спутниковых геодезических измерений (определений)	0.1	-
360	640564.79	2430157.60	640565.17	2430156.33	Метод спутниковых геодезических измерений (определений)	0.1	-

2. Сведения о частях границ уточняемого земельного участка с кадастровым номером 70:06:0101001:665 :

Обозначение части границ		Горизонтальное проложение (S), м	Описание прохождения части границ	Сведения о согласовании местоположения границ (согласовано/спорное)
от т.	до т.			
1	2	3	4	5
360	353	23.10	-	-
353	358	20.85	-	-
358	357	12.87	-	-
357	361	18.41	-	-
361	362	6.51	-	-
362	363	3.74	-	-

2. Сведения о частях границ уточняемого земельного участка с кадастровым номером 70:06:0101001:665 :				
Обозначение части границ		Горизонтальное проложение (S), м	Описание прохождения части границ	Сведения о согласовании местоположения границ (согласовано/спорное)
от т.	до т.			
1	2	3	4	5
363	364	30.38	-	-
364	360	43.94	-	-
3. Сведения о характеристиках уточняемого земельного участка с кадастровым номером 70:06:0101001:665 :				
№ п/п	Наименование характеристики		Значение характеристики	
1	2		3	
1.	Адрес земельного участка		-	
1.1.	Сведения о местоположении земельного участка (при отсутствии адреса) в структурированном в соответствии с федеральной информационной адресной системой виде		-	
1.2.	Дополнительные сведения о местоположении земельного участка		-	
2.	Площадь земельного участка ± величина погрешности определения (вычисления) площади (P ± ΔP), м2		1291 +/- 13	
3.	Формула, примененная для расчета предельной допустимой погрешности определения площади земельного участка, с подставленными значениями и итоговые (вычисленные) значения (ΔP), м2		$\Delta P = 3.5 * M_t * \sqrt{P} = 3.5 * 0,1 * \sqrt{1291} = 13$	
4.	Площадь земельного участка согласно сведениям Единого государственного реестра недвижимости (P _{кад}), м2		-	
5.	Оценка расхождения P и P _{кад} (P - P _{кад}), м2		-	
6.	Предельные минимальный и максимальный размеры земельного участка (P _{мин} и P _{макс}), м2		-	
7.	Кадастровый номер или иной государственный учетный номер (инвентарный) объекта недвижимости, расположенного на земельном участке		-	
8.	Вид (виды) разрешенного использования		-	
8.1.	Дополнительные сведения об использовании земельного участка		-	
9.	Сведения о земельных участках (землях общего пользования, территории общего пользования), посредством которых обеспечивается доступ		-	
10.	Иные сведения		-	
4. Пояснения к сведениям об уточняемом земельном участке с кадастровым номером 70:06:0101001:665 :				
1.	-			

Сведения об уточняемых земельных участках, необходимые для исправления реестровых ошибок в сведениях о местоположении их границ

1. Сведения о характерных точках границ уточняемого земельного участка с кадастровым номером 70:06:0101001:2487 :

Система координат МСК 70, зона 2

Зона № 2

Обозначение характерных точек границ	Координаты, м				Метод определения координат	Формулы, примененные для расчета средней квадратической погрешности определения границ (Mt), с подставленными в такие формулы значениями и итоговые (вычисленные) значения Mt, м	Описание закрепления точки
	содержатся в Едином государственном реестре недвижимости		определены в результате выполнения комплексных кадастровых работ				
	X	Y	X	Y			
1	2	3	4	5	6	7	8
365	640471.43	2430119.72	640471.43	2430119.72	Метод спутниковых геодезических измерений (определений)	0.1	-
366	640469.12	2430125.69	640469.25	2430126.45	Метод спутниковых геодезических измерений (определений)	0.1	-
n284У	-	-	640466.56	2430125.33	Метод спутниковых геодезических измерений (определений)	0.1	-
367	640459.39	2430122.35	640459.39	2430122.35	Метод спутниковых геодезических измерений (определений)	0.1	-
368	640458.62	2430124.28	640458.62	2430124.28	Метод спутниковых геодезических измерений (определений)	0.1	-

1. Сведения о характерных точках границ уточняемого земельного участка с кадастровым номером 70:06:0101001:2487 :

Система координат МСК 70, зона 2

Зона № 2

Обозначение характерных точек границ	Координаты, м				Метод определения координат	Формулы, примененные для расчета средней квадратической погрешности определения координат характерных точек границ (Mt), с подставленными в такие формулы значениями и итоговые (вычисленные) значения Mt, м	Описание закрепления точки
	содержатся в Едином государственном реестре недвижимости		определены в результате выполнения комплексных кадастровых работ				
	X	Y	X	Y			
1	2	3	4	5	6	7	8
369	640445.12	2430118.83	640443.74	2430118.42	Метод спутниковых геодезических измерений (определений)	0.1	-
370	640439.63	2430131.44	640438.52	2430131.08	Метод спутниковых геодезических измерений (определений)	0.1	-
371	640438.85	2430131.13	640437.73	2430130.83	Метод спутниковых геодезических измерений (определений)	0.1	-
372	640436.96	2430135.86	640435.66	2430135.17	Метод спутниковых геодезических измерений (определений)	0.1	-
373	640434.63	2430134.78	640433.43	2430133.98	Метод спутниковых геодезических измерений (определений)	0.1	-

1. Сведения о характерных точках границ уточняемого земельного участка с кадастровым номером 70:06:0101001:2487 :

Система координат МСК 70, зона 2					Зона № 2		
Обозначение характерных точек границ	Координаты, м				Метод определения координат	Формулы, примененные для расчета средней квадратической погрешности определения координат характерных точек границ (Mt), с подставленными в такие формулы значениями и итоговые (вычисленные) значения Mt, м	Описание закрепления точки
	содержатся в Едином государственном реестре недвижимости		определены в результате выполнения комплексных кадастровых работ				
	X	Y	X	Y			
1	2	3	4	5	6	7	8
374	640437.92	2430126.35	640436.23	2430127.93	Метод спутниковых геодезических измерений (определений)	0.1	-
375	640445.99	2430109.90	-	-	-	0.1	-
376	640446.38	2430109.06	640445.38	2430109.19	Метод спутниковых геодезических измерений (определений)	0.1	-
365	640471.43	2430119.72	640471.43	2430119.72	Метод спутниковых геодезических измерений (определений)	0.1	-

2. Сведения о частях границ уточняемого земельного участка с кадастровым номером 70:06:0101001:2487 :

Обозначение части границ		Горизонтальное проложение (S), м	Описание прохождения части границ	Сведения о согласовании местоположения границ (согласовано/спорное)
от т.	до т.			
1	2	3	4	5
365	366	7.07	-	-
366	н284У	2.91	-	-
н284У	367	7.76	-	-
367	368	2.08	-	-
368	369	15.99	-	-
369	370	13.69	-	-
370	371	0.83	-	-
371	372	4.81	-	-
372	373	2.53	-	-
373	374	6.67	-	-
374	376	20.85	-	-

2. Сведения о частях границ уточняемого земельного участка с кадастровым номером 70:06:0101001:2487 :				
Обозначение части границ		Горизонтальное проложение (S), м	Описание прохождения части границ	Сведения о согласовании местоположения границ (согласовано/спорное)
от т.	до т.			
1	2	3	4	5
376	365	28.10	-	-
3. Сведения о характеристиках уточняемого земельного участка с кадастровым номером 70:06:0101001:2487 :				
№ п/п	Наименование характеристики		Значение характеристики	
1	2		3	
1.	Адрес земельного участка		-	
1.1.	Сведения о местоположении земельного участка (при отсутствии адреса) в структурированном в соответствии с федеральной информационной адресной системой виде		-	
1.2.	Дополнительные сведения о местоположении земельного участка		-	
2.	Площадь земельного участка ± величина погрешности определения (вычисления) площади ($P \pm \Delta P$), м ²		293 +/- 6	
3.	Формула, примененная для расчета предельной допустимой погрешности определения площади земельного участка, с подставленными значениями и итоговые (вычисленные) значения (ΔP), м ²		$\Delta P = 3.5 * M_t * \sqrt{P} = 3.5 * 0,1 * \sqrt{293} = 6$	
4.	Площадь земельного участка согласно сведениям Единого государственного реестра недвижимости (P _{кад}), м ²		-	
5.	Оценка расхождения P и P _{кад} (P - P _{кад}), м ²		-	
6.	Предельные минимальный и максимальный размеры земельного участка (P _{мин} и P _{макс}), м ²		-	
7.	Кадастровый номер или иной государственный учетный номер (инвентарный) объекта недвижимости, расположенного на земельном участке		-	
8.	Вид (виды) разрешенного использования		-	
8.1.	Дополнительные сведения об использовании земельного участка		-	
9.	Сведения о земельных участках (землях общего пользования, территории общего пользования), посредством которых обеспечивается доступ		-	
10.	Иные сведения		-	
4. Пояснения к сведениям об уточняемом земельном участке с кадастровым номером 70:06:0101001:2487 :				
1.	-			

Сведения об уточняемых земельных участках, необходимые для исправления реестровых ошибок в сведениях о местоположении их границ

1. Сведения о характерных точках границ уточняемого земельного участка с кадастровым номером 70:06:0101001:121 :

Система координат МСК 70, зона 2

Зона № 2

Обозначение характерных точек границ	Координаты, м				Метод определения координат	Формулы, примененные для расчета средней квадратической погрешности определения границ (Mt), с подставленными в такие формулы значениями и итоговые (вычисленные) значения Mt, м	Описание закрепления точки
	содержатся в Едином государственном реестре недвижимости		определены в результате выполнения комплексных кадастровых работ				
	X	Y	X	Y			
1	2	3	4	5	6	7	8
377	640426.05	2430101.80	640423.95	2430101.02	Метод спутниковых геодезических измерений (определений)	0.1	-
375	640445.99	2430109.90	640445.38	2430109.19	Метод спутниковых геодезических измерений (определений)	0.1	-
374	640437.92	2430126.35	640436.23	2430127.93	Метод спутниковых геодезических измерений (определений)	0.1	-
378	640434.30	2430135.63	640433.43	2430133.98	Метод спутниковых геодезических измерений (определений)	0.1	-
379	640425.53	2430134.01	640424.41	2430132.52	Метод спутниковых геодезических измерений (определений)	0.1	-

1. Сведения о характерных точках границ уточняемого земельного участка с кадастровым номером 70:06:0101001:121 :							
Система координат МСК 70, зона 2						Зона № 2	
Обозначение характерных точек границ	Координаты, м				Метод определения координат	Формулы, примененные для расчета средней квадратической погрешности определения координат характерных точек границ (Mt), с подставленными в такие формулы значениями и итоговые (вычисленные) значения Mt, м	Описание закрепления точки
	содержатся в Едином государственном реестре недвижимости		определены в результате выполнения комплексных кадастровых работ				
	X	Y	X	Y			
1	2	3	4	5	6	7	8
380	640414.74	2430130.02	640414.25	2430129.86	Метод спутниковых геодезических измерений (определений)	0.1	-
377	640426.05	2430101.80	640423.95	2430101.02	Метод спутниковых геодезических измерений (определений)	0.1	-
2. Сведения о частях границ уточняемого земельного участка с кадастровым номером 70:06:0101001:121 :							
Обозначение части границ		Горизонтальное проложение (S), м		Описание прохождения части границ	Сведения о согласовании местоположения границ (согласовано/спорное)		
от т.	до т.						
1	2	3		4	5		
377	375	22.93		-	-		
375	374	20.85		-	-		
374	378	6.67		-	-		
378	379	9.14		-	-		
379	380	10.50		-	-		
380	377	30.43		-	-		
3. Сведения о характеристиках уточняемого земельного участка с кадастровым номером 70:06:0101001:121 :							
№ п/п	Наименование характеристики				Значение характеристики		
1	2				3		
1.	Адрес земельного участка				-		
1.1.	Сведения о местоположении земельного участка (при отсутствии адреса) в структурированном в соответствии с федеральной информационной адресной системой виде				-		
1.2.	Дополнительные сведения о местоположении земельного участка				-		
2.	Площадь земельного участка ± величина погрешности определения (вычисления) площади (P ± ΔP), м ²				614 +/- 9		

3. Сведения о характеристиках уточняемого земельного участка с кадастровым номером 70:06:0101001:121 :		
№ п/п	Наименование характеристики	Значение характеристики
1	2	3
3.	Формула, примененная для расчета предельной допустимой погрешности определения площади земельного участка, с подставленными значениями и итоговые (вычисленные) значения (ΔP), м ²	$\Delta P = 3.5 * M_t * \sqrt{P} = 3.5 * 0,1 * \sqrt{614} = 9$
4.	Площадь земельного участка согласно сведениям Единого государственного реестра недвижимости (Ркад), м ²	-
5.	Оценка расхождения Р и Ркад (Р - Ркад), м ²	-
6.	Предельные минимальный и максимальный размеры земельного участка (Рмин и Рмакс), м ²	-
7.	Кадастровый номер или иной государственный учетный номер (инвентарный) объекта недвижимости, расположенного на земельном участке	-
8.	Вид (виды) разрешенного использования	-
8.1.	Дополнительные сведения об использовании земельного участка	-
9.	Сведения о земельных участках (землях общего пользования, территории общего пользования), посредством которых обеспечивается доступ	-
10.	Иные сведения	-
4. Пояснения к сведениям об уточняемом земельном участке с кадастровым номером 70:06:0101001:121 :		
1.	-	

Сведения об уточняемых земельных участках, необходимые для исправления реестровых ошибок в сведениях о местоположении их границ

1. Сведения о характерных точках границ уточняемого земельного участка с кадастровым номером 70:06:0101001:318 :

Система координат МСК 70, зона 2

Зона № 2

Обозначение характерных точек границ	Координаты, м				Метод определения координат	Формулы, примененные для расчета средней квадратической погрешности определения границ (Mt), с подставленными в такие формулы значениями и итоговые (вычисленные) значения Mt, м	Описание закрепления точки
	содержатся в Едином государственном реестре недвижимости		определены в результате выполнения комплексных кадастровых работ				
	X	Y	X	Y			
1	2	3	4	5	6	7	8
381	640359.84	2430076.96	640360.26	2430075.94	Метод спутниковых геодезических измерений (определений)	0.1	-
382	640398.23	2430092.27	640399.06	2430090.34	Метод спутниковых геодезических измерений (определений)	0.1	-
383	640388.48	2430117.54	640388.48	2430117.54	Метод спутниковых геодезических измерений (определений)	0.1	-
384	640379.71	2430114.31	640381.01	2430114.09	Метод спутниковых геодезических измерений (определений)	0.1	-
385	640369.95	2430110.69	640369.26	2430109.69	Метод спутниковых геодезических измерений (определений)	0.1	-

1. Сведения о характерных точках границ уточняемого земельного участка с кадастровым номером 70:06:0101001:318 :

Система координат МСК 70, зона 2					Зона № 2		
Обозначение характерных точек границ	Координаты, м				Метод определения координат	Формулы, примененные для расчета средней квадратической погрешности определения координат характерных точек границ (Mt), с подставленными в такие формулы значениями и итоговые (вычисленные) значения Mt, м	Описание закрепления точки
	содержатся в Едином государственном реестре недвижимости		определены в результате выполнения комплексных кадастровых работ				
	X	Y	X	Y			
1	2	3	4	5	6	7	8
386	640359.09	2430106.67	640359.01	2430105.29	Метод спутниковых геодезических измерений (определений)	0.1	-
387	640352.68	2430104.29	640357.51	2430107.59	Метод спутниковых геодезических измерений (определений)	0.1	-
388	640349.24	2430103.12	640348.16	2430103.89	Метод спутниковых геодезических измерений (определений)	0.1	-
389	640350.55	2430099.24	-	-	-	0.1	-
381	640359.84	2430076.96	640360.26	2430075.94	Метод спутниковых геодезических измерений (определений)	0.1	-

2. Сведения о частях границ уточняемого земельного участка с кадастровым номером 70:06:0101001:318 :

Обозначение части границ		Горизонтальное положение (S), м	Описание прохождения части границ	Сведения о согласовании местоположения границ (согласовано/спорное)
от т.	до т.			
1	2	3	4	5
381	382	41.39	-	-
382	383	29.19	-	-
383	384	8.23	-	-
384	385	12.55	-	-
385	386	11.15	-	-

2. Сведения о частях границ уточняемого земельного участка с кадастровым номером 70:06:0101001:318 :				
Обозначение части границ		Горизонтальное проложение (S), м	Описание прохождения части границ	Сведения о согласовании местоположения границ (согласовано/спорное)
от т.	до т.			
1	2	3	4	5
386	387	2.75	-	-
387	388	10.06	-	-
388	381	30.46	-	-
3. Сведения о характеристиках уточняемого земельного участка с кадастровым номером 70:06:0101001:318 :				
№ п/п	Наименование характеристики		Значение характеристики	
1	2		3	
1.	Адрес земельного участка		-	
1.1.	Сведения о местоположении земельного участка (при отсутствии адреса) в структурированном в соответствии с федеральной информационной адресной системой виде		-	
1.2.	Дополнительные сведения о местоположении земельного участка		-	
2.	Площадь земельного участка ± величина погрешности определения (вычисления) площади ($P \pm \Delta P$), м ²		1216 +/- 12	
3.	Формула, примененная для расчета предельной допустимой погрешности определения площади земельного участка, с подставленными значениями и итоговые (вычисленные) значения (ΔP), м ²		$\Delta P = 3.5 * M_t * \sqrt{P} = 3.5 * 0,1 * \sqrt{1216} = 12$	
4.	Площадь земельного участка согласно сведениям Единого государственного реестра недвижимости (Ркад), м ²		-	
5.	Оценка расхождения Р и Ркад ($P - P_{кад}$), м ²		-	
6.	Предельные минимальный и максимальный размеры земельного участка (Рмин и Рмакс), м ²		-	
7.	Кадастровый номер или иной государственный учетный номер (инвентарный) объекта недвижимости, расположенного на земельном участке		-	
8.	Вид (виды) разрешенного использования		-	
8.1.	Дополнительные сведения об использовании земельного участка		-	
9.	Сведения о земельных участках (землях общего пользования, территории общего пользования), посредством которых обеспечивается доступ		-	
10.	Иные сведения		-	
4. Пояснения к сведениям об уточняемом земельном участке с кадастровым номером 70:06:0101001:318 :				
1.	-			

Сведения об уточняемых земельных участках, необходимые для исправления реестровых ошибок в сведениях о местоположении их границ

1. Сведения о характерных точках границ уточняемого земельного участка с кадастровым номером 70:06:0101001:2914 :

Система координат МСК 70, зона 2

Зона № 2

Обозначение характерных точек границ	Координаты, м				Метод определения координат	Формулы, примененные для расчета средней квадратической погрешности определения границ (Mt), с подставленными в такие формулы значениями и итоговые (вычисленные) значения Mt, м	Описание закрепления точки
	содержатся в Едином государственном реестре недвижимости		определены в результате выполнения комплексных кадастровых работ				
	X	Y	X	Y			
1	2	3	4	5	6	7	8
390	640461.07	2430143.81	640460.48	2430143.60	Метод спутниковых геодезических измерений (определений)	0.1	-
391	640451.67	2430166.44	640451.67	2430166.44	Метод спутниковых геодезических измерений (определений)	0.1	-
392	640449.74	2430165.75	640449.74	2430165.75	Метод спутниковых геодезических измерений (определений)	0.1	-
393	640442.67	2430163.24	640440.49	2430162.72	Метод спутниковых геодезических измерений (определений)	0.1	-
394	640442.40	2430164.09	-	-	-	0.1	-
395	640441.25	2430163.71	640439.95	2430164.07	Метод спутниковых геодезических измерений (определений)	0.1	-
396	640441.03	2430164.38	-	-	-	0.1	-

1. Сведения о характерных точках границ уточняемого земельного участка с кадастровым номером 70:06:0101001:2914 :

Система координат МСК 70, зона 2

Зона № 2

Обозначение характерных точек границ	Координаты, м				Метод определения координат	Формулы, примененные для расчета средней квадратической погрешности определения координат характерных точек границ (Mt), с подставленными в такие формулы значениями и итоговые (вычисленные) значения Mt, м	Описание закрепления точки
	содержатся в Едином государственном реестре недвижимости		определены в результате выполнения комплексных кадастровых работ				
	X	Y	X	Y			
1	2	3	4	5	6	7	8
397	640429.60	2430161.08	640429.60	2430161.08	Метод спутниковых геодезических измерений (определений)	0.1	-
398	640428.59	2430160.79	640428.59	2430160.79	Метод спутниковых геодезических измерений (определений)	0.1	-
399	640428.67	2430160.56	640428.67	2430160.56	Метод спутниковых геодезических измерений (определений)	0.1	-
400	640428.97	2430159.61	-	-	-	0.1	-
401	640421.18	2430157.67	640420.79	2430158.42	Метод спутниковых геодезических измерений (определений)	0.1	-
402	640408.70	2430153.56	640406.63	2430152.87	Метод спутниковых геодезических измерений (определений)	0.1	-

1. Сведения о характерных точках границ уточняемого земельного участка с кадастровым номером 70:06:0101001:2914 :

Система координат МСК 70, зона 2

Зона № 2

Обозначение характерных точек границ	Координаты, м				Метод определения координат	Формулы, примененные для расчета средней квадратической погрешности определения координат характерных точек границ (Mt), с подставленными в такие формулы значениями и итоговые (вычисленные) значения Mt, м	Описание закрепления точки
	содержатся в Едином государственном реестре недвижимости		определены в результате выполнения комплексных кадастровых работ				
	X	Y	X	Y			
1	2	3	4	5	6	7	8
403	640396.05	2430149.33	640395.41	2430149.12	Метод спутниковых геодезических измерений (определений)	0.1	-
404	640396.48	2430148.14	-	-	-	0.1	-
405	640397.90	2430144.22	-	-	-	0.1	-
406	640405.55	2430127.05	640405.55	2430127.05	Метод спутниковых геодезических измерений (определений)	0.1	-
407	640412.71	2430130.12	640412.71	2430130.12	Метод спутниковых геодезических измерений (определений)	0.1	-
380	640414.74	2430130.02	640414.74	2430130.02	Метод спутниковых геодезических измерений (определений)	0.1	-
379	640425.53	2430134.01	640424.41	2430132.52	Метод спутниковых геодезических измерений (определений)	0.1	-

1. Сведения о характерных точках границ уточняемого земельного участка с кадастровым номером 70:06:0101001:2914 :

Система координат МСК 70, зона 2

Зона № 2

Обозначение характерных точек границ	Координаты, м				Метод определения координат	Формулы, примененные для расчета средней квадратической погрешности определения координат характерных точек границ (Mt), с подставленными в такие формулы значениями и итоговые (вычисленные) значения Mt, м	Описание закрепления точки
	содержатся в Едином государственном реестре недвижимости		определены в результате выполнения комплексных кадастровых работ				
	X	Y	X	Y			
1	2	3	4	5	6	7	8
408	640438.69	2430137.93	640433.43	2430133.98	Метод спутниковых геодезических измерений (определений)	0.1	-
409	640442.04	2430139.04	640435.66	2430135.17	Метод спутниковых геодезических измерений (определений)	0.1	-
410	640445.35	2430140.15	640445.60	2430139.06	Метод спутниковых геодезических измерений (определений)	0.1	-
411	640445.72	2430139.26	640446.10	2430138.50	Метод спутниковых геодезических измерений (определений)	0.1	-
412	640449.89	2430140.48	-	-	-	0.1	-
390	640461.07	2430143.81	640460.48	2430143.60	Метод спутниковых геодезических измерений (определений)	0.1	-

2. Сведения о частях границ уточняемого земельного участка с кадастровым номером 70:06:0101001:2914 :				
Обозначение части границ		Горизонтальное проложение (S), м	Описание прохождения части границ	Сведения о согласовании местоположения границ (согласовано/спорное)
от т.	до т.			
1	2	3	4	5
390	391	24.48	-	-
409	410	10.67	-	-
408	409	2.53	-	-
379	408	9.14	-	-
380	379	9.99	-	-
407	380	2.03	-	-
406	407	7.79	-	-
403	406	24.29	-	-
410	411	0.75	-	-
402	403	11.83	-	-
399	401	8.17	-	-
398	399	0.24	-	-
397	398	1.05	-	-
395	397	10.77	-	-
393	395	1.45	-	-
392	393	9.73	-	-
391	392	2.05	-	-
401	402	15.21	-	-
411	390	15.26	-	-

3. Сведения о характеристиках уточняемого земельного участка с кадастровым номером 70:06:0101001:2914 :		
№ п/п	Наименование характеристики	Значение характеристики
1	2	3
1.	Адрес земельного участка	-
1.1.	Сведения о местоположении земельного участка (при отсутствии адреса) в структурированном в соответствии с федеральной информационной адресной системой виде	-
1.2.	Дополнительные сведения о местоположении земельного участка	-
2.	Площадь земельного участка ± величина погрешности определения (вычисления) площади ($P \pm \Delta P$), м ²	1464 +/- 13
3.	Формула, примененная для расчета предельной допустимой погрешности определения площади земельного участка, с подставленными значениями и итоговые (вычисленные) значения (ΔP), м ²	$\Delta P = 3.5 * M_t * \sqrt{P} = 3.5 * 0,1 * \sqrt{1464} = 13$
4.	Площадь земельного участка согласно сведениям Единого государственного реестра недвижимости (Ркад), м ²	-
5.	Оценка расхождения Р и Ркад (Р - Ркад), м ²	-
6.	Предельные минимальный и максимальный размеры земельного участка (Рмин и Рмакс), м ²	-
7.	Кадастровый номер или иной государственный учетный номер (инвентарный) объекта недвижимости, расположенного на земельном участке	-

3. Сведения о характеристиках уточняемого земельного участка с кадастровым номером 70:06:0101001:2914 :

№ п/п	Наименование характеристики	Значение характеристики
1	2	3
8.	Вид (виды) разрешенного использования	-
8.1.	Дополнительные сведения об использовании земельного участка	-
9.	Сведения о земельных участках (землях общего пользования, территории общего пользования), посредством которых обеспечивается доступ	-
10.	Иные сведения	-

4. Пояснения к сведениям об уточняемом земельном участке с кадастровым номером 70:06:0101001:2914 :

1. -

Сведения об уточняемых земельных участках, необходимые для исправления реестровых ошибок в сведениях о местоположении их границ

1. Сведения о характерных точках границ уточняемого земельного участка с кадастровым номером 70:06:0101001:2923 :

Система координат МСК 70, зона 2

Зона № 2

Обозначение характерных точек границ	Координаты, м				Метод определения координат	Формулы, примененные для расчета средней квадратической погрешности определения границ (Mt), с подставленными в такие формулы значениями и итоговые (вычисленные) значения Mt, м	Описание закрепления точки
	содержатся в Едином государственном реестре недвижимости		определены в результате выполнения комплексных кадастровых работ				
	X	Y	X	Y			
1	2	3	4	5	6	7	8
391	640451.67	2430166.44	640451.67	2430166.44	Метод спутниковых геодезических измерений (определений)	0.1	-
413	640444.35	2430185.22	640445.04	2430185.52	Метод спутниковых геодезических измерений (определений)	0.1	-
414	640442.70	2430184.61	640442.70	2430184.61	Метод спутниковых геодезических измерений (определений)	0.1	-
415	640441.76	2430184.26	640441.76	2430184.26	Метод спутниковых геодезических измерений (определений)	0.1	-
416	640390.07	2430164.63	640390.07	2430164.63	Метод спутниковых геодезических измерений (определений)	0.1	-

1. Сведения о характерных точках границ уточняемого земельного участка с кадастровым номером 70:06:0101001:2923 :

Система координат МСК 70, зона 2

Зона № 2

Обозначение характерных точек границ	Координаты, м				Метод определения координат	Формулы, примененные для расчета средней квадратической погрешности определения координат характерных точек границ (Mt), с подставленными в такие формулы значениями и итоговые (вычисленные) значения Mt, м	Описание закрепления точки
	содержатся в Едином государственном реестре недвижимости		определены в результате выполнения комплексных кадастровых работ				
	X	Y	X	Y			
1	2	3	4	5	6	7	8
403	640396.05	2430149.33	640395.41	2430149.12	Метод спутниковых геодезических измерений (определений)	0.1	-
402	640408.70	2430153.56	640406.63	2430152.87	Метод спутниковых геодезических измерений (определений)	0.1	-
401	640421.18	2430157.67	640420.79	2430158.42	Метод спутниковых геодезических измерений (определений)	0.1	-
400	640428.97	2430159.61	-	-	-	0.1	-
399	640428.67	2430160.56	640428.67	2430160.56	Метод спутниковых геодезических измерений (определений)	0.1	-
398	640428.59	2430160.79	-	-	-	0.1	-
397	640429.60	2430161.08	-	-	-	0.1	-
396	640441.03	2430164.38	640439.95	2430164.07	Метод спутниковых геодезических измерений (определений)	0.1	-
395	640441.25	2430163.71	-	-	-	0.1	-
394	640442.40	2430164.09	-	-	-	0.1	-

1. Сведения о характерных точках границ уточняемого земельного участка с кадастровым номером 70:06:0101001:2923 :

Система координат МСК 70, зона 2					Зона № 2		
Обозначение характерных точек границ	Координаты, м				Метод определения координат	Формулы, примененные для расчета средней квадратической погрешности определения координат характерных точек границ (Mt), с подставленными в такие формулы значениями и итоговые (вычисленные) значения Mt, м	Описание закрепления точки
	содержатся в Едином государственном реестре недвижимости		определены в результате выполнения комплексных кадастровых работ				
	X	Y	X	Y			
1	2	3	4	5	6	7	8
393	640442.67	2430163.24	640440.49	2430162.72	Метод спутниковых геодезических измерений (определений)	0.1	-
392	640449.74	2430165.75	640449.74	2430165.75	Метод спутниковых геодезических измерений (определений)	0.1	-
391	640451.67	2430166.44	640451.67	2430166.44	Метод спутниковых геодезических измерений (определений)	0.1	-

2. Сведения о частях границ уточняемого земельного участка с кадастровым номером 70:06:0101001:2923 :

Обозначение части границ		Горизонтальное проложение (S), м	Описание прохождения части границ	Сведения о согласовании местоположения границ (согласовано/спорное)
от т.	до т.			
1	2	3	4	5
391	413	20.20	-	-
413	414	2.51	-	-
414	415	1.00	-	-
415	416	55.29	-	-
416	403	16.40	-	-
403	402	11.83	-	-
402	401	15.21	-	-
401	399	8.17	-	-
399	396	11.81	-	-
396	393	1.45	-	-
393	392	9.73	-	-
392	391	2.05	-	-

3. Сведения о характеристиках уточняемого земельного участка с кадастровым номером 70:06:0101001:2923 :		
№ п/п	Наименование характеристики	Значение характеристики
1	2	3
1.	Адрес земельного участка	-
1.1.	Сведения о местоположении земельного участка (при отсутствии адреса) в структурированном в соответствии с федеральной информационной адресной системой виде	-
1.2.	Дополнительные сведения о местоположении земельного участка	-
2.	Площадь земельного участка ± величина погрешности определения (вычисления) площади ($P \pm \Delta P$), м ²	1039 +/- 11
3.	Формула, примененная для расчета предельной допустимой погрешности определения площади земельного участка, с подставленными значениями и итоговые (вычисленные) значения (ΔP), м ²	$\Delta P = 3.5 * M_t * \sqrt{P} = 3.5 * 0,1 * \sqrt{1039} = 11$
4.	Площадь земельного участка согласно сведениям Единого государственного реестра недвижимости ($P_{\text{кад}}$), м ²	-
5.	Оценка расхождения P и $P_{\text{кад}}$ ($P - P_{\text{кад}}$), м ²	-
6.	Предельные минимальный и максимальный размеры земельного участка ($P_{\text{мин}}$ и $P_{\text{макс}}$), м ²	-
7.	Кадастровый номер или иной государственный учетный номер (инвентарный) объекта недвижимости, расположенного на земельном участке	-
8.	Вид (виды) разрешенного использования	-
8.1.	Дополнительные сведения об использовании земельного участка	-
9.	Сведения о земельных участках (землях общего пользования, территории общего пользования), посредством которых обеспечивается доступ	-
10.	Иные сведения	-
4. Пояснения к сведениям об уточняемом земельном участке с кадастровым номером 70:06:0101001:2923 :		
1.	-	

Сведения об уточняемых земельных участках, необходимые для исправления реестровых ошибок в сведениях о местоположении их границ

1. Сведения о характерных точках границ уточняемого земельного участка с кадастровым номером 70:06:0101001:2879 :

Система координат МСК 70, зона 2

Зона № 2

Обозначение характерных точек границ	Координаты, м				Метод определения координат	Формулы, примененные для расчета средней квадратической погрешности определения границ (Mt), с подставленными в такие формулы значениями и итоговые (вычисленные) значения Mt, м	Описание закрепления точки
	содержатся в Едином государственном реестре недвижимости		определены в результате выполнения комплексных кадастровых работ				
	X	Y	X	Y			
1	2	3	4	5	6	7	8
413	640444.35	2430185.22	640444.35	2430185.22	Метод спутниковых геодезических измерений (определений)	0.1	-
417	640436.25	2430204.20	640436.25	2430204.20	Метод спутниковых геодезических измерений (определений)	0.1	-
418	640431.87	2430214.76	640431.87	2430214.76	Метод спутниковых геодезических измерений (определений)	0.1	-
433	-	-	640385.13	2430194.79	Метод спутниковых геодезических измерений (определений)	0.1	-
n285Y	-	-	640378.07	2430191.52	Метод спутниковых геодезических измерений (определений)	0.1	-

1. Сведения о характерных точках границ уточняемого земельного участка с кадастровым номером 70:06:0101001:2879 :

Система координат МСК 70, зона 2

Зона № 2

Обозначение характерных точек границ	Координаты, м				Метод определения координат	Формулы, примененные для расчета средней квадратической погрешности определения координат характерных точек границ (Mt), с подставленными в такие формулы значениями и итоговые (вычисленные) значения Mt, м	Описание закрепления точки
	содержатся в Едином государственном реестре недвижимости		определены в результате выполнения комплексных кадастровых работ				
	X	Y	X	Y			
1	2	3	4	5	6	7	8
419	640376.69	2430190.75	640376.69	2430190.75	Метод спутниковых геодезических измерений (определений)	0.1	-
425	-	-	640380.30	2430180.80	Метод спутниковых геодезических измерений (определений)	0.1	-
420	640380.93	2430183.43	640382.45	2430181.60	Метод спутниковых геодезических измерений (определений)	0.1	-
421	640384.56	2430179.04	640384.74	2430177.12	Метод спутниковых геодезических измерений (определений)	0.1	-
462	-	-	640388.89	2430167.71	Метод спутниковых геодезических измерений (определений)	0.1	-

1. Сведения о характерных точках границ уточняемого земельного участка с кадастровым номером 70:06:0101001:2879 :

Система координат МСК 70, зона 2

Зона № 2

Обозначение характерных точек границ	Координаты, м				Метод определения координат	Формулы, примененные для расчета средней квадратической погрешности определения координат характерных точек границ (Mt), с подставленными в такие формулы значениями и итоговые (вычисленные) значения Mt, м	Описание закрепления точки
	содержатся в Едином государственном реестре недвижимости		определены в результате выполнения комплексных кадастровых работ				
	X	Y	X	Y			
1	2	3	4	5	6	7	8
416	640390.07	2430164.63	640390.07	2430164.63	Метод спутниковых геодезических измерений (определений)	0.1	-
415	640441.76	2430184.26	640441.76	2430184.26	Метод спутниковых геодезических измерений (определений)	0.1	-
422	640441.40	2430185.17	640441.40	2430185.17	Метод спутниковых геодезических измерений (определений)	0.1	-
423	640442.33	2430185.54	640442.33	2430185.54	Метод спутниковых геодезических измерений (определений)	0.1	-
414	640442.70	2430184.61	640442.70	2430184.61	Метод спутниковых геодезических измерений (определений)	0.1	-

1. Сведения о характерных точках границ уточняемого земельного участка с кадастровым номером 70:06:0101001:2879 :							
Система координат МСК 70, зона 2						Зона № 2	
Обозначение характерных точек границ	Координаты, м				Метод определения координат	Формулы, примененные для расчета средней квадратической погрешности определения координат характерных точек границ (Mt), с подставленными в такие формулы значениями и итоговые (вычисленные) значения Mt, м	Описание закрепления точки
	содержатся в Едином государственном реестре недвижимости		определены в результате выполнения комплексных кадастровых работ				
	X	Y	X	Y			
1	2	3	4	5	6	7	8
413	640444.35	2430185.22	640444.35	2430185.22	Метод спутниковых геодезических измерений (определений)	0.1	-
2. Сведения о частях границ уточняемого земельного участка с кадастровым номером 70:06:0101001:2879 :							
Обозначение части границ		Горизонтальное проложение (S), м	Описание прохождения части границ	Сведения о согласовании местоположения границ (согласовано/спорное)			
от т.	до т.						
1	2	3	4	5			
413	417	20.64	-	-			
417	418	11.43	-	-			
418	433	50.83	-	-			
433	н285У	7.78	-	-			
н285У	419	1.58	-	-			
419	425	10.58	-	-			
425	420	2.29	-	-			
420	421	5.03	-	-			
421	462	10.28	-	-			
462	416	3.30	-	-			
416	415	55.29	-	-			
415	422	0.98	-	-			
422	423	1.00	-	-			
423	414	1.00	-	-			
414	413	1.76	-	-			
3. Сведения о характеристиках уточняемого земельного участка с кадастровым номером 70:06:0101001:2879 :							
№ п/п	Наименование характеристики			Значение характеристики			
1	2			3			
1.	Адрес земельного участка			-			
1.1.	Сведения о местоположении земельного участка (при отсутствии адреса) в структурированном в соответствии с федеральной информационной адресной системой виде			-			
1.2.	Дополнительные сведения о местоположении земельного участка			-			

3. Сведения о характеристиках уточняемого земельного участка с кадастровым номером 70:06:0101001:2879 :		
№ п/п	Наименование характеристики	Значение характеристики
1	2	3
2.	Площадь земельного участка ± величина погрешности определения (вычисления) площади ($P \pm \Delta P$), м ²	1814 +/- 15
3.	Формула, примененная для расчета предельной допустимой погрешности определения площади земельного участка, с подставленными значениями и итоговые (вычисленные) значения (ΔP), м ²	$\Delta P = 3.5 * M_t * \sqrt{P} = 3.5 * 0,1 * \sqrt{1814} = 15$
4.	Площадь земельного участка согласно сведениям Единого государственного реестра недвижимости ($P_{\text{кад}}$), м ²	-
5.	Оценка расхождения P и $P_{\text{кад}}$ ($P - P_{\text{кад}}$), м ²	-
6.	Предельные минимальный и максимальный размеры земельного участка ($P_{\text{мин}}$ и $P_{\text{макс}}$), м ²	-
7.	Кадастровый номер или иной государственный учетный номер (инвентарный) объекта недвижимости, расположенного на земельном участке	-
8.	Вид (виды) разрешенного использования	-
8.1.	Дополнительные сведения об использовании земельного участка	-
9.	Сведения о земельных участках (землях общего пользования, территории общего пользования), посредством которых обеспечивается доступ	-
10.	Иные сведения	-
4. Пояснения к сведениям об уточняемом земельном участке с кадастровым номером 70:06:0101001:2879 :		
1.	-	

Сведения об уточняемых земельных участках, необходимые для исправления реестровых ошибок в сведениях о местоположении их границ

1. Сведения о характерных точках границ уточняемого земельного участка с кадастровым номером 70:06:0101001:2587 :

Система координат МСК 70, зона 2

Зона № 2

Обозначение характерных точек границ	Координаты, м				Метод определения координат	Формулы, примененные для расчета средней квадратической погрешности определения границ (Mt), с подставленными в такие формулы значениями и итоговые (вычисленные) значения Mt, м	Описание закрепления точки
	содержатся в Едином государственном реестре недвижимости		определены в результате выполнения комплексных кадастровых работ				
	X	Y	X	Y			
1	2	3	4	5	6	7	8
424	640323.90	2430159.90	640323.42	2430159.64	Метод спутниковых геодезических измерений (определений)	0.1	-
425	640380.30	2430180.80	640380.30	2430180.80	Метод спутниковых геодезических измерений (определений)	0.1	-
426	640376.40	2430191.40	640376.69	2430190.75	Метод спутниковых геодезических измерений (определений)	0.1	-
427	640340.30	2430176.10	640340.30	2430176.10	Метод спутниковых геодезических измерений (определений)	0.1	-
428	640338.00	2430177.40	640338.00	2430177.40	Метод спутниковых геодезических измерений (определений)	0.1	-

1. Сведения о характерных точках границ уточняемого земельного участка с кадастровым номером 70:06:0101001:2587 :							
Система координат МСК 70, зона 2						Зона № 2	
Обозначение характерных точек границ	Координаты, м				Метод определения координат	Формулы, примененные для расчета средней квадратической погрешности определения координат характерных точек границ (Mt), с подставленными в такие формулы значениями и итоговые (вычисленные) значения Mt, м	Описание закрепления точки
	содержатся в Едином государственном реестре недвижимости		определены в результате выполнения комплексных кадастровых работ				
	X	Y	X	Y			
1	2	3	4	5	6	7	8
429	640335.00	2430184.20	640334.72	2430184.79	Метод спутниковых геодезических измерений (определений)	0.1	-
430	640317.70	2430176.60	640316.67	2430176.54	Метод спутниковых геодезических измерений (определений)	0.1	-
424	640323.90	2430159.90	640323.42	2430159.64	Метод спутниковых геодезических измерений (определений)	0.1	-
2. Сведения о частях границ уточняемого земельного участка с кадастровым номером 70:06:0101001:2587 :							
Обозначение части границ		Горизонтальное проложение (S), м	Описание прохождения части границ	Сведения о согласовании местоположения границ (согласовано/спорное)			
от т.	до т.						
1	2	3	4	5			
424	425	60.69	-	-			
425	426	10.58	-	-			
426	427	39.23	-	-			
427	428	2.64	-	-			
428	429	8.09	-	-			
429	430	19.85	-	-			
430	424	18.20	-	-			

3. Сведения о характеристиках уточняемого земельного участка с кадастровым номером 70:06:0101001:2587 :		
№ п/п	Наименование характеристики	Значение характеристики
1	2	3
1.	Адрес земельного участка	-
1.1.	Сведения о местоположении земельного участка (при отсутствии адреса) в структурированном в соответствии с федеральной информационной адресной системой виде	-
1.2.	Дополнительные сведения о местоположении земельного участка	-
2.	Площадь земельного участка ± величина погрешности определения (вычисления) площади ($P \pm \Delta P$), м ²	790 +/- 10
3.	Формула, примененная для расчета предельной допустимой погрешности определения площади земельного участка, с подставленными значениями и итоговые (вычисленные) значения (ΔP), м ²	$\Delta P = 3.5 * M_t * \sqrt{P} = 3.5 * 0,1 * \sqrt{790} = 10$
4.	Площадь земельного участка согласно сведениям Единого государственного реестра недвижимости ($P_{\text{кад}}$), м ²	-
5.	Оценка расхождения P и $P_{\text{кад}}$ ($P - P_{\text{кад}}$), м ²	-
6.	Предельные минимальный и максимальный размеры земельного участка ($P_{\text{мин}}$ и $P_{\text{макс}}$), м ²	-
7.	Кадастровый номер или иной государственный учетный номер (инвентарный) объекта недвижимости, расположенного на земельном участке	-
8.	Вид (виды) разрешенного использования	-
8.1.	Дополнительные сведения об использовании земельного участка	-
9.	Сведения о земельных участках (землях общего пользования, территории общего пользования), посредством которых обеспечивается доступ	-
10.	Иные сведения	-
4. Пояснения к сведениям об уточняемом земельном участке с кадастровым номером 70:06:0101001:2587 :		
1.	-	

Сведения об уточняемых земельных участках, необходимые для исправления реестровых ошибок в сведениях о местоположении их границ

1. Сведения о характерных точках границ уточняемого земельного участка с кадастровым номером 70:06:0101001:184 :

Система координат МСК 70, зона 2

Зона № 2

Обозначение характерных точек границ	Координаты, м				Метод определения координат	Формулы, примененные для расчета средней квадратической погрешности определения координат характерных точек границ (Mt), с подставленными в такие формулы значениями и итоговые (вычисленные) значения Mt, м	Описание закрепления точки
	содержатся в Едином государственном реестре недвижимости		определены в результате выполнения комплексных кадастровых работ				
	X	Y	X	Y			
1	2	3	4	5	6	7	8
431	640371.40	2430212.13	640370.66	2430212.09	Метод спутниковых геодезических измерений (определений)	0.1	-
432	640379.52	2430192.32	640378.07	2430191.52	Метод спутниковых геодезических измерений (определений)	0.1	-
433	640385.13	2430194.79	640385.13	2430194.79	Метод спутниковых геодезических измерений (определений)	0.1	-
434	640397.61	2430200.89	-	-	-	0.1	-
435	640404.70	2430203.47	-	-	-	0.1	-
436	640413.39	2430208.10	-	-	-	0.1	-
437	640431.92	2430216.28	640431.87	2430214.76	Метод спутниковых геодезических измерений (определений)	0.1	-

1. Сведения о характерных точках границ уточняемого земельного участка с кадастровым номером 70:06:0101001:184 :

Система координат МСК 70, зона 2					Зона № 2		
Обозначение характерных точек границ	Координаты, м				Метод определения координат	Формулы, примененные для расчета средней квадратической погрешности определения координат характерных точек границ (Mt), с подставленными в такие формулы значениями и итоговые (вычисленные) значения Mt, м	Описание закрепления точки
	содержатся в Едином государственном реестре недвижимости		определены в результате выполнения комплексных кадастровых работ				
	X	Y	X	Y			
1	2	3	4	5	6	7	8
438	640425.15	2430230.35	640425.15	2430230.35	Метод спутниковых геодезических измерений (определений)	0.1	-
439	640403.50	2430223.89	640403.50	2430223.89	Метод спутниковых геодезических измерений (определений)	0.1	-
440	640378.49	2430214.73	640378.49	2430214.73	Метод спутниковых геодезических измерений (определений)	0.1	-
431	640371.40	2430212.13	640370.66	2430212.09	Метод спутниковых геодезических измерений (определений)	0.1	-

2. Сведения о частях границ уточняемого земельного участка с кадастровым номером 70:06:0101001:184 :

Обозначение части границ		Горизонтальное проложение (S), м	Описание прохождения части границ	Сведения о согласовании местоположения границ (согласовано/спорное)
от т.	до т.			
1	2	3	4	5
431	432	21.86	-	-
432	433	7.78	-	-
433	437	50.83	-	-
437	438	16.98	-	-
438	439	22.59	-	-
439	440	26.63	-	-

2. Сведения о частях границ уточняемого земельного участка с кадастровым номером 70:06:0101001:184 :				
Обозначение части границ		Горизонтальное проложение (S), м	Описание прохождения части границ	Сведения о согласовании местоположения границ (согласовано/спорное)
от т.	до т.			
1	2	3	4	5
440	431	8.26	-	-
3. Сведения о характеристиках уточняемого земельного участка с кадастровым номером 70:06:0101001:184 :				
№ п/п	Наименование характеристики		Значение характеристики	
1	2		3	
1.	Адрес земельного участка		-	
1.1.	Сведения о местоположении земельного участка (при отсутствии адреса) в структурированном в соответствии с федеральной информационной адресной системой виде		-	
1.2.	Дополнительные сведения о местоположении земельного участка		-	
2.	Площадь земельного участка ± величина погрешности определения (вычисления) площади ($P \pm \Delta P$), м ²		1138 +/- 12	
3.	Формула, примененная для расчета предельной допустимой погрешности определения площади земельного участка, с подставленными значениями и итоговые (вычисленные) значения (ΔP), м ²		$\Delta P = 3.5 * M_t * \sqrt{P} = 3.5 * 0,1 * \sqrt{1138} = 12$	
4.	Площадь земельного участка согласно сведениям Единого государственного реестра недвижимости (Ркад), м ²		-	
5.	Оценка расхождения Р и Ркад (Р - Ркад), м ²		-	
6.	Предельные минимальный и максимальный размеры земельного участка (Рмин и Рмакс), м ²		-	
7.	Кадастровый номер или иной государственный учетный номер (инвентарный) объекта недвижимости, расположенного на земельном участке		-	
8.	Вид (виды) разрешенного использования		-	
8.1.	Дополнительные сведения об использовании земельного участка		-	
9.	Сведения о земельных участках (землях общего пользования, территории общего пользования), посредством которых обеспечивается доступ		-	
10.	Иные сведения		-	
4. Пояснения к сведениям об уточняемом земельном участке с кадастровым номером 70:06:0101001:184 :				
1.	-			

Сведения об уточняемых земельных участках, необходимые для исправления реестровых ошибок в сведениях о местоположении их границ

1. Сведения о характерных точках границ уточняемого земельного участка с кадастровым номером 70:06:0101001:186 :

Система координат МСК 70, зона 2

Зона № 2

Обозначение характерных точек границ	Координаты, м				Метод определения координат	Формулы, примененные для расчета средней квадратической погрешности определения границ (Mt), с подставленными в такие формулы значениями и итоговые (вычисленные) значения Mt, м	Описание закрепления точки
	содержатся в Едином государственном реестре недвижимости		определены в результате выполнения комплексных кадастровых работ				
	X	Y	X	Y			
1	2	3	4	5	6	7	8
441	640296.95	2430236.18	640295.92	2430233.34	Метод спутниковых геодезических измерений (определений)	0.1	-
442	640300.09	2430227.39	640299.12	2430222.34	Метод спутниковых геодезических измерений (определений)	0.1	-
443	640302.03	2430225.76	-	-	-	0.1	-
444	640322.26	2430232.70	640323.37	2430232.14	Метод спутниковых геодезических измерений (определений)	0.1	-
445	640326.24	2430226.28	640327.22	2430225.84	Метод спутниковых геодезических измерений (определений)	0.1	-
446	640329.28	2430227.45	640329.54	2430226.82	Метод спутниковых геодезических измерений (определений)	0.1	-

1. Сведения о характерных точках границ уточняемого земельного участка с кадастровым номером 70:06:0101001:186 :

Система координат МСК 70, зона 2

Зона № 2

Обозначение характерных точек границ	Координаты, м				Метод определения координат	Формулы, примененные для расчета средней квадратической погрешности определения координат характерных точек границ (Mt), с подставленными в такие формулы значениями и итоговые (вычисленные) значения Mt, м	Описание закрепления точки
	содержатся в Едином государственном реестре недвижимости		определены в результате выполнения комплексных кадастровых работ				
	X	Y	X	Y			
1	2	3	4	5	6	7	8
447	640331.87	2430221.15	640331.87	2430221.15	Метод спутниковых геодезических измерений (определений)	0.1	-
448	640358.21	2430231.80	640358.21	2430231.80	Метод спутниковых геодезических измерений (определений)	0.1	-
449	640346.01	2430263.03	640346.01	2430263.03	Метод спутниковых геодезических измерений (определений)	0.1	-
450	640344.87	2430262.56	640344.87	2430262.56	Метод спутниковых геодезических измерений (определений)	0.1	-
451	640338.54	2430260.07	640338.54	2430260.07	Метод спутниковых геодезических измерений (определений)	0.1	-

1. Сведения о характерных точках границ уточняемого земельного участка с кадастровым номером 70:06:0101001:186 :

Система координат МСК 70, зона 2					Зона № 2		
Обозначение характерных точек границ	Координаты, м				Метод определения координат	Формулы, примененные для расчета средней квадратической погрешности определения координат характерных точек границ (Mt), с подставленными в такие формулы значениями и итоговые (вычисленные) значения Mt, м	Описание закрепления точки
	содержатся в Едином государственном реестре недвижимости		определены в результате выполнения комплексных кадастровых работ				
	X	Y	X	Y			
1	2	3	4	5	6	7	8
452	640311.89	2430252.30	640311.89	2430252.30	Метод спутниковых геодезических измерений (определений)	0.1	-
н286У	-	-	640312.50	2430250.50	Метод спутниковых геодезических измерений (определений)	0.1	-
453	640315.22	2430242.49	640315.72	2430241.44	Метод спутниковых геодезических измерений (определений)	0.1	-
441	640296.95	2430236.18	640295.92	2430233.34	Метод спутниковых геодезических измерений (определений)	0.1	-

2. Сведения о частях границ уточняемого земельного участка с кадастровым номером 70:06:0101001:186 :

Обозначение части границ		Горизонтальное проложение (S), м	Описание прохождения части границ	Сведения о согласовании местоположения границ (согласовано/спорное)
от т.	до т.			
1	2	3	4	5
441	442	11.46	-	-
442	444	26.16	-	-
444	445	7.38	-	-
445	446	2.52	-	-
446	447	6.13	-	-
447	448	28.41	-	-

2. Сведения о частях границ уточняемого земельного участка с кадастровым номером 70:06:0101001:186 :				
Обозначение части границ		Горизонтальное проложение (S), м	Описание прохождения части границ	Сведения о согласовании местоположения границ (согласовано/спорное)
от т.	до т.			
1	2	3	4	5
448	449	33.53	-	-
449	450	1.23	-	-
450	451	6.80	-	-
451	452	27.76	-	-
452	н286У	1.90	-	-
н286У	453	9.62	-	-
453	441	21.39	-	-
3. Сведения о характеристиках уточняемого земельного участка с кадастровым номером 70:06:0101001:186 :				
№ п/п	Наименование характеристики		Значение характеристики	
1	2		3	
1.	Адрес земельного участка		-	
1.1.	Сведения о местоположении земельного участка (при отсутствии адреса) в структурированном в соответствии с федеральной информационной адресной системой виде		-	
1.2.	Дополнительные сведения о местоположении земельного участка		-	
2.	Площадь земельного участка ± величина погрешности определения (вычисления) площади (P ± ΔP), м ²		1421 +/- 13	
3.	Формула, примененная для расчета предельной допустимой погрешности определения площади земельного участка, с подставленными значениями и итоговые (вычисленные) значения (ΔP), м ²		$\Delta P = 3.5 * M_t * \sqrt{P} = 3.5 * 0,1 * \sqrt{1421} = 13$	
4.	Площадь земельного участка согласно сведениям Единого государственного реестра недвижимости (P _{кад}), м ²		-	
5.	Оценка расхождения P и P _{кад} (P - P _{кад}), м ²		-	
6.	Предельные минимальный и максимальный размеры земельного участка (P _{мин} и P _{макс}), м ²		-	
7.	Кадастровый номер или иной государственный учетный номер (инвентарный) объекта недвижимости, расположенного на земельном участке		-	
8.	Вид (виды) разрешенного использования		-	
8.1.	Дополнительные сведения об использовании земельного участка		-	
9.	Сведения о земельных участках (землях общего пользования, территории общего пользования), посредством которых обеспечивается доступ		-	
10.	Иные сведения		-	
4. Пояснения к сведениям об уточняемом земельном участке с кадастровым номером 70:06:0101001:186 :				
1.	-			

Сведения об уточняемых земельных участках, необходимые для исправления реестровых ошибок в сведениях о местоположении их границ

1. Сведения о характерных точках границ уточняемого земельного участка с кадастровым номером 70:06:0101001:115 :

Система координат МСК 70, зона 2

Зона № 2

Обозначение характерных точек границ	Координаты, м				Метод определения координат	Формулы, примененные для расчета средней квадратической погрешности определения границ (Mt), с подставленными в такие формулы значениями и итоговые (вычисленные) значения Mt, м	Описание закрепления точки
	содержатся в Едином государственном реестре недвижимости		определены в результате выполнения комплексных кадастровых работ				
	X	Y	X	Y			
1	2	3	4	5	6	7	8
453	640315.22	2430242.49	640315.72	2430241.44	Метод спутниковых геодезических измерений (определений)	0.1	-
452	640311.89	2430252.30	640312.50	2430250.50	Метод спутниковых геодезических измерений (определений)	0.1	-
454	640293.10	2430246.81	640292.37	2430242.94	Метод спутниковых геодезических измерений (определений)	0.1	-
441	640296.95	2430236.18	640295.92	2430233.34	Метод спутниковых геодезических измерений (определений)	0.1	-
453	640315.22	2430242.49	640315.72	2430241.44	Метод спутниковых геодезических измерений (определений)	0.1	-

2. Сведения о частях границ уточняемого земельного участка с кадастровым номером 70:06:0101001:115 :				
Обозначение части границ		Горизонтальное проложение (S), м	Описание прохождения части границ	Сведения о согласовании местоположения границ (согласовано/спорное)
от т.	до т.			
1	2	3	4	5
453	452	9.62	-	-
452	454	21.50	-	-
454	441	10.24	-	-
441	453	21.39	-	-
3. Сведения о характеристиках уточняемого земельного участка с кадастровым номером 70:06:0101001:115 :				
№ п/п	Наименование характеристики		Значение характеристики	
1	2		3	
1.	Адрес земельного участка		-	
1.1.	Сведения о местоположении земельного участка (при отсутствии адреса) в структурированном в соответствии с федеральной информационной адресной системой виде		-	
1.2.	Дополнительные сведения о местоположении земельного участка		-	
2.	Площадь земельного участка ± величина погрешности определения (вычисления) площади (P ± ΔP), м2		213 +/- 5	
3.	Формула, примененная для расчета предельной допустимой погрешности определения площади земельного участка, с подставленными значениями и итоговые (вычисленные) значения (ΔP), м2		$\Delta P = 3.5 * M_t * \sqrt{P} = 3.5 * 0,1 * \sqrt{213} = 5$	
4.	Площадь земельного участка согласно сведениям Единого государственного реестра недвижимости (Pкад), м2		-	
5.	Оценка расхождения P и Pкад (P - Pкад), м2		-	
6.	Предельные минимальный и максимальный размеры земельного участка (Pмин и Pмакс), м2		-	
7.	Кадастровый номер или иной государственный учетный номер (инвентарный) объекта недвижимости, расположенного на земельном участке		-	
8.	Вид (виды) разрешенного использования		-	
8.1.	Дополнительные сведения об использовании земельного участка		-	
9.	Сведения о земельных участках (землях общего пользования, территории общего пользования), посредством которых обеспечивается доступ		-	
10.	Иные сведения		-	
4. Пояснения к сведениям об уточняемом земельном участке с кадастровым номером 70:06:0101001:115 :				
1.	-			

Сведения об уточняемых земельных участках, необходимые для исправления реестровых ошибок в сведениях о местоположении их границ

1. Сведения о характерных точках границ уточняемого земельного участка с кадастровым номером 70:06:0101001:270 :

Система координат МСК 70, зона 2

Зона № 2

Обозначение характерных точек границ	Координаты, м				Метод определения координат	Формулы, примененные для расчета средней квадратической погрешности определения границ (Mt), с подставленными в такие формулы значениями и итоговые (вычисленные) значения Mt, м	Описание закрепления точки
	содержатся в Едином государственном реестре недвижимости		определены в результате выполнения комплексных кадастровых работ				
	X	Y	X	Y			
1	2	3	4	5	6	7	8
382	640398.23	2430092.27	640398.23	2430092.27	Метод спутниковых геодезических измерений (определений)	0.1	-
455	640398.48	2430091.50	640399.06	2430090.34	Метод спутниковых геодезических измерений (определений)	0.1	-
н311У	-	-	640424.43	2430099.78	Метод спутниковых геодезических измерений (определений)	0.1	-
377	640426.05	2430101.80	640423.95	2430101.02	Метод спутниковых геодезических измерений (определений)	0.1	-
456	640416.06	2430126.72	-	-	-	0.1	-
380	640414.74	2430130.02	640414.25	2430129.86	Метод спутниковых геодезических измерений (определений)	0.1	-

1. Сведения о характерных точках границ уточняемого земельного участка с кадастровым номером 70:06:0101001:270 :

Система координат МСК 70, зона 2

Зона № 2

Обозначение характерных точек границ	Координаты, м				Метод определения координат	Формулы, примененные для расчета средней квадратической погрешности определения координат характерных точек границ (Mt), с подставленными в такие формулы значениями и итоговые (вычисленные) значения Mt, м	Описание закрепления точки
	содержатся в Едином государственном реестре недвижимости		определены в результате выполнения комплексных кадастровых работ				
	X	Y	X	Y			
1	2	3	4	5	6	7	8
457	640412.41	2430129.27	640412.71	2430130.12	Метод спутниковых геодезических измерений (определений)	0.1	-
406	-	-	640405.55	2430127.05	Метод спутниковых геодезических измерений (определений)	0.1	-
458	640405.14	2430126.53	-	-	-	0.1	-
459	640387.64	2430119.74	640387.64	2430119.74	Метод спутниковых геодезических измерений (определений)	0.1	-
383	640388.48	2430117.54	640388.48	2430117.54	Метод спутниковых геодезических измерений (определений)	0.1	-
382	640398.23	2430092.27	640398.23	2430092.27	Метод спутниковых геодезических измерений (определений)	0.1	-

2. Сведения о частях границ уточняемого земельного участка с кадастровым номером 70:06:0101001:270 :				
Обозначение части границ		Горизонтальное проложение (S), м	Описание прохождения части границ	Сведения о согласовании местоположения границ (согласовано/спорное)
от т.	до т.			
1	2	3	4	5
382	455	2.10	-	-
455	н311У	27.07	-	-
н311У	377	1.33	-	-
377	380	30.43	-	-
380	457	1.56	-	-
457	406	7.79	-	-
406	459	19.34	-	-
459	383	2.35	-	-
383	382	27.09	-	-
3. Сведения о характеристиках уточняемого земельного участка с кадастровым номером 70:06:0101001:270 :				
№ п/п	Наименование характеристики		Значение характеристики	
1	2		3	
1.	Адрес земельного участка		-	
1.1.	Сведения о местоположении земельного участка (при отсутствии адреса) в структурированном в соответствии с федеральной информационной адресной системой виде		-	
1.2.	Дополнительные сведения о местоположении земельного участка		-	
2.	Площадь земельного участка ± величина погрешности определения (вычисления) площади ($P \pm \Delta P$), м ²		889 +/- 10	
3.	Формула, примененная для расчета предельной допустимой погрешности определения площади земельного участка, с подставленными значениями и итоговые (вычисленные) значения (ΔP), м ²		$\Delta P = 3.5 * M_t * \sqrt{P} = 3.5 * 0,1 * \sqrt{889} = 10$	
4.	Площадь земельного участка согласно сведениям Единого государственного реестра недвижимости (Р _{кад}), м ²		-	
5.	Оценка расхождения Р и Р _{кад} (Р - Р _{кад}), м ²		-	
6.	Предельные минимальный и максимальный размеры земельного участка (Р _{мин} и Р _{макс}), м ²		-	
7.	Кадастровый номер или иной государственный учетный номер (инвентарный) объекта недвижимости, расположенного на земельном участке		-	
8.	Вид (виды) разрешенного использования		-	
8.1.	Дополнительные сведения об использовании земельного участка		-	
9.	Сведения о земельных участках (землях общего пользования, территории общего пользования), посредством которых обеспечивается доступ		-	
10.	Иные сведения		-	
4. Пояснения к сведениям об уточняемом земельном участке с кадастровым номером 70:06:0101001:270 :				
1.	-			

Сведения об уточняемых земельных участках, необходимые для исправления реестровых ошибок в сведениях о местоположении их границ

1. Сведения о характерных точках границ уточняемого земельного участка с кадастровым номером 70:06:0101001:313 :

Система координат МСК 70, зона 2

Зона № 2

Обозначение характерных точек границ	Координаты, м				Метод определения координат	Формулы, примененные для расчета средней квадратической погрешности определения границ (Mt), с подставленными в такие формулы значениями и итоговые (вычисленные) значения Mt, м	Описание закрепления точки
	содержатся в Едином государственном реестре недвижимости		определены в результате выполнения комплексных кадастровых работ				
	X	Y	X	Y			
1	2	3	4	5	6	7	8
460	640330.34	2430144.90	640330.34	2430144.90	Метод спутниковых геодезических измерений (определений)	0.1	-
461	640359.80	2430157.28	640359.80	2430157.28	Метод спутниковых геодезических измерений (определений)	0.1	-
н316У	-	-	640381.77	2430165.16	Метод спутниковых геодезических измерений (определений)	0.1	-
462	640388.89	2430167.71	640388.89	2430167.71	Метод спутниковых геодезических измерений (определений)	0.1	-
421	640384.56	2430179.04	640384.74	2430177.12	Метод спутниковых геодезических измерений (определений)	0.1	-

1. Сведения о характерных точках границ уточняемого земельного участка с кадастровым номером 70:06:0101001:313 :

Система координат МСК 70, зона 2

Зона № 2

Обозначение характерных точек границ	Координаты, м				Метод определения координат	Формулы, примененные для расчета средней квадратической погрешности определения координат характерных точек границ (Mt), с подставленными в такие формулы значениями и итоговые (вычисленные) значения Mt, м	Описание закрепления точки
	содержатся в Едином государственном реестре недвижимости		определены в результате выполнения комплексных кадастровых работ				
	X	Y	X	Y			
1	2	3	4	5	6	7	8
463	640382.45	2430181.60	640382.45	2430181.60	Метод спутниковых геодезических измерений (определений)	0.1	-
425	640380.30	2430180.80	640380.30	2430180.80	Метод спутниковых геодезических измерений (определений)	0.1	-
424	640323.90	2430159.90	640323.42	2430159.64	Метод спутниковых геодезических измерений (определений)	0.1	-
н317У	-	-	640329.77	2430144.59	Метод спутниковых геодезических измерений (определений)	0.1	-
460	640330.34	2430144.90	640330.34	2430144.90	Метод спутниковых геодезических измерений (определений)	0.1	-

2. Сведения о частях границ уточняемого земельного участка с кадастровым номером 70:06:0101001:313 :				
Обозначение части границ		Горизонтальное проложение (S), м	Описание прохождения части границ	Сведения о согласовании местоположения границ (согласовано/спорное)
от т.	до т.			
1	2	3	4	5
460	461	31.96	-	-
461	н316У	23.34	-	-
н316У	462	7.56	-	-
462	421	10.28	-	-
421	463	5.03	-	-
463	425	2.29	-	-
425	424	60.69	-	-
424	н317У	16.33	-	-
н317У	460	0.65	-	-
3. Сведения о характеристиках уточняемого земельного участка с кадастровым номером 70:06:0101001:313 :				
№ п/п	Наименование характеристики		Значение характеристики	
1	2		3	
1.	Адрес земельного участка		-	
1.1.	Сведения о местоположении земельного участка (при отсутствии адреса) в структурированном в соответствии с федеральной информационной адресной системой виде		-	
1.2.	Дополнительные сведения о местоположении земельного участка		-	
2.	Площадь земельного участка ± величина погрешности определения (вычисления) площади ($P \pm \Delta P$), м ²		971 +/- 11	
3.	Формула, примененная для расчета предельной допустимой погрешности определения площади земельного участка, с подставленными значениями и итоговые (вычисленные) значения (ΔP), м ²		$\Delta P = 3.5 * M_t * \sqrt{P} = 3.5 * 0,1 * \sqrt{971} = 11$	
4.	Площадь земельного участка согласно сведениям Единого государственного реестра недвижимости (P _{кад}), м ²		-	
5.	Оценка расхождения P и P _{кад} (P - P _{кад}), м ²		-	
6.	Предельные минимальный и максимальный размеры земельного участка (P _{мин} и P _{макс}), м ²		-	
7.	Кадастровый номер или иной государственный учетный номер (инвентарный) объекта недвижимости, расположенного на земельном участке		-	
8.	Вид (виды) разрешенного использования		-	
8.1.	Дополнительные сведения об использовании земельного участка		-	
9.	Сведения о земельных участках (землях общего пользования, территории общего пользования), посредством которых обеспечивается доступ		-	
10.	Иные сведения		-	
4. Пояснения к сведениям об уточняемом земельном участке с кадастровым номером 70:06:0101001:313 :				
1.	-			

Сведения об уточняемых земельных участках, необходимые для исправления реестровых ошибок в сведениях о местоположении их границ

1. Сведения о характерных точках границ уточняемого земельного участка с кадастровым номером 70:06:0101001:100 :

Система координат МСК 70, зона 2

Зона № 2

Обозначение характерных точек границ	Координаты, м				Метод определения координат	Формулы, примененные для расчета средней квадратической погрешности определения границ (Mt), с подставленными в такие формулы значениями и итоговые (вычисленные) значения Mt, м	Описание закрепления точки
	содержатся в Едином государственном реестре недвижимости		определены в результате выполнения комплексных кадастровых работ				
	X	Y	X	Y			
1	2	3	4	5	6	7	8
464	640410.26	2430055.41	640409.59	2430054.39	Метод спутниковых геодезических измерений (определений)	0.1	-
465	640400.35	2430078.43	640399.71	2430078.16	Метод спутниковых геодезических измерений (определений)	0.1	-
466	640364.87	2430063.22	640364.24	2430063.09	Метод спутниковых геодезических измерений (определений)	0.1	-
467	640368.26	2430055.63	640367.66	2430055.41	Метод спутниковых геодезических измерений (определений)	0.1	-
468	640366.70	2430055.06	640366.19	2430054.79	Метод спутниковых геодезических измерений (определений)	0.1	-

1. Сведения о характерных точках границ уточняемого земельного участка с кадастровым номером 70:06:0101001:100 :							
Система координат МСК 70, зона 2						Зона № 2	
Обозначение характерных точек границ	Координаты, м				Метод определения координат	Формулы, примененные для расчета средней квадратической погрешности определения координат характерных точек границ (Mt), с подставленными в такие формулы значениями и итоговые (вычисленные) значения Mt, м	Описание закрепления точки
	содержатся в Едином государственном реестре недвижимости		определены в результате выполнения комплексных кадастровых работ				
	X	Y	X	Y			
1	2	3	4	5	6	7	8
469	640372.51	2430041.15	640372.14	2430040.14	Метод спутниковых геодезических измерений (определений)	0.1	-
464	640410.26	2430055.41	640409.59	2430054.39	Метод спутниковых геодезических измерений (определений)	0.1	-
2. Сведения о частях границ уточняемого земельного участка с кадастровым номером 70:06:0101001:100 :							
Обозначение части границ		Горизонтальное проложение (S), м		Описание прохождения части границ	Сведения о согласовании местоположения границ (согласовано/спорное)		
от т.	до т.						
1	2	3		4	5		
464	465	25.74		-	-		
465	466	38.54		-	-		
466	467	8.41		-	-		
467	468	1.60		-	-		
468	469	15.81		-	-		
469	464	40.07		-	-		
3. Сведения о характеристиках уточняемого земельного участка с кадастровым номером 70:06:0101001:100 :							
№ п/п	Наименование характеристики				Значение характеристики		
1	2				3		
1.	Адрес земельного участка				-		
1.1.	Сведения о местоположении земельного участка (при отсутствии адреса) в структурированном в соответствии с федеральной информационной адресной системой виде				-		
1.2.	Дополнительные сведения о местоположении земельного участка				-		
2.	Площадь земельного участка ± величина погрешности определения (вычисления) площади (P ± ΔP), м ²				986 +/- 11		

3. Сведения о характеристиках уточняемого земельного участка с кадастровым номером 70:06:0101001:100 :		
№ п/п	Наименование характеристики	Значение характеристики
1	2	3
3.	Формула, примененная для расчета предельной допустимой погрешности определения площади земельного участка, с подставленными значениями и итоговые (вычисленные) значения (ΔP), м ²	$\Delta P=3.5*Mt*\sqrt{P}=3.5*0,1*\sqrt{986}=11$
4.	Площадь земельного участка согласно сведениям Единого государственного реестра недвижимости (Ркад), м ²	-
5.	Оценка расхождения Р и Ркад (Р - Ркад), м ²	-
6.	Предельные минимальный и максимальный размеры земельного участка (Рмин и Рмакс), м ²	-
7.	Кадастровый номер или иной государственный учетный номер (инвентарный) объекта недвижимости, расположенного на земельном участке	-
8.	Вид (виды) разрешенного использования	-
8.1.	Дополнительные сведения об использовании земельного участка	-
9.	Сведения о земельных участках (землях общего пользования, территории общего пользования), посредством которых обеспечивается доступ	-
10.	Иные сведения	-
4. Пояснения к сведениям об уточняемом земельном участке с кадастровым номером 70:06:0101001:100 :		
1.	-	

Сведения об уточняемых земельных участках, необходимые для исправления реестровых ошибок в сведениях о местоположении их границ

1. Сведения о характерных точках границ уточняемого земельного участка с кадастровым номером 70:06:0101001:67 :

Система координат МСК 70, зона 2

Зона № 2

Обозначение характерных точек границ	Координаты, м				Метод определения координат	Формулы, примененные для расчета средней квадратической погрешности определения границ (Mt), с подставленными в такие формулы значениями и итоговые (вычисленные) значения Mt, м	Описание закрепления точки
	содержатся в Едином государственном реестре недвижимости		определены в результате выполнения комплексных кадастровых работ				
	X	Y	X	Y			
1	2	3	4	5	6	7	8
470	640430.68	2430092.08	640430.68	2430092.63	Метод спутниковых геодезических измерений (определений)	0.1	-
471	640431.85	2430089.31	640431.85	2430089.31	Метод спутниковых геодезических измерений (определений)	0.1	-
472	640434.25	2430083.50	640434.25	2430083.50	Метод спутниковых геодезических измерений (определений)	0.1	-
473	640444.24	2430059.53	640444.64	2430058.19	Метод спутниковых геодезических измерений (определений)	0.1	-
474	640441.13	2430058.25	640441.84	2430056.89	Метод спутниковых геодезических измерений (определений)	0.1	-

1. Сведения о характерных точках границ уточняемого земельного участка с кадастровым номером 70:06:0101001:67 :

Система координат МСК 70, зона 2

Зона № 2

Обозначение характерных точек границ	Координаты, м				Метод определения координат	Формулы, примененные для расчета средней квадратической погрешности определения координат характерных точек границ (Mt), с подставленными в такие формулы значениями и итоговые (вычисленные) значения Mt, м	Описание закрепления точки
	содержатся в Едином государственном реестре недвижимости		определены в результате выполнения комплексных кадастровых работ				
	X	Y	X	Y			
1	2	3	4	5	6	7	8
475	640442.32	2430054.98	640443.72	2430053.27	Метод спутниковых геодезических измерений (определений)	0.1	-
476	640448.68	2430057.49	640449.18	2430055.76	Метод спутниковых геодезических измерений (определений)	0.1	-
477	640449.80	2430055.43	640449.88	2430053.31	Метод спутниковых геодезических измерений (определений)	0.1	-
478	640453.95	2430057.44	640455.80	2430055.31	Метод спутниковых геодезических измерений (определений)	0.1	-
479	640454.84	2430057.87	640454.84	2430057.87	Метод спутниковых геодезических измерений (определений)	0.1	-

1. Сведения о характерных точках границ уточняемого земельного участка с кадастровым номером 70:06:0101001:67 :

Система координат МСК 70, зона 2

Зона № 2

Обозначение характерных точек границ	Координаты, м				Метод определения координат	Формулы, примененные для расчета средней квадратической погрешности определения координат характерных точек границ (Mt), с подставленными в такие формулы значениями и итоговые (вычисленные) значения Mt, м	Описание закрепления точки
	содержатся в Едином государственном реестре недвижимости		определены в результате выполнения комплексных кадастровых работ				
	X	Y	X	Y			
1	2	3	4	5	6	7	8
480	640448.20	2430075.79	640448.28	2430074.35	Метод спутниковых геодезических измерений (определений)	0.1	-
481	640450.78	2430076.74	640451.40	2430075.75	Метод спутниковых геодезических измерений (определений)	0.1	-
482	640445.88	2430088.98	640445.88	2430087.39	Метод спутниковых геодезических измерений (определений)	0.1	-
483	640448.59	2430089.92	640443.24	2430093.55	Метод спутниковых геодезических измерений (определений)	0.1	-
484	640446.37	2430095.75	640446.70	2430094.87	Метод спутниковых геодезических измерений (определений)	0.1	-

1. Сведения о характерных точках границ уточняемого земельного участка с кадастровым номером 70:06:0101001:67 :							
Система координат МСК 70, зона 2						Зона № 2	
Обозначение характерных точек границ	Координаты, м				Метод определения координат	Формулы, примененные для расчета средней квадратической погрешности определения координат характерных точек границ (Mt), с подставленными в такие формулы значениями и итоговые (вычисленные) значения Mt, м	Описание закрепления точки
	содержатся в Едином государственном реестре недвижимости		определены в результате выполнения комплексных кадастровых работ				
	X	Y	X	Y			
1	2	3	4	5	6	7	8
485	640445.37	2430098.32	640445.37	2430098.32	Метод спутниковых геодезических измерений (определений)	0.1	-
470	640430.68	2430092.08	640430.68	2430092.63	Метод спутниковых геодезических измерений (определений)	0.1	-
2. Сведения о частях границ уточняемого земельного участка с кадастровым номером 70:06:0101001:67 :							
Обозначение части границ		Горизонтальное проложение (S), м		Описание прохождения части границ	Сведения о согласовании местоположения границ (согласовано/спорное)		
от т.	до т.						
1	2	3		4	5		
470	471	3.52		-	-		
471	472	6.29		-	-		
472	473	27.36		-	-		
473	474	3.09		-	-		
474	475	4.08		-	-		
475	476	6.00		-	-		
476	477	2.55		-	-		
477	478	6.25		-	-		
478	479	2.73		-	-		
479	480	17.74		-	-		
480	481	3.42		-	-		
481	482	12.88		-	-		
482	483	6.70		-	-		
483	484	3.70		-	-		
484	485	3.70		-	-		
485	470	15.75		-	-		

3. Сведения о характеристиках уточняемого земельного участка с кадастровым номером 70:06:0101001:67 :		
№ п/п	Наименование характеристики	Значение характеристики
1	2	3
1.	Адрес земельного участка	-
1.1.	Сведения о местоположении земельного участка (при отсутствии адреса) в структурированном в соответствии с федеральной информационной адресной системой виде	-
1.2.	Дополнительные сведения о местоположении земельного участка	-
2.	Площадь земельного участка ± величина погрешности определения (вычисления) площади ($P \pm \Delta P$), м ²	498 +/- 8
3.	Формула, примененная для расчета предельной допустимой погрешности определения площади земельного участка, с подставленными значениями и итоговые (вычисленные) значения (ΔP), м ²	$\Delta P = 3.5 * M_t * \sqrt{P} = 3.5 * 0,1 * \sqrt{498} = 8$
4.	Площадь земельного участка согласно сведениям Единого государственного реестра недвижимости ($P_{\text{кад}}$), м ²	-
5.	Оценка расхождения P и $P_{\text{кад}}$ ($P - P_{\text{кад}}$), м ²	-
6.	Предельные минимальный и максимальный размеры земельного участка ($P_{\text{мин}}$ и $P_{\text{макс}}$), м ²	-
7.	Кадастровый номер или иной государственный учетный номер (инвентарный) объекта недвижимости, расположенного на земельном участке	-
8.	Вид (виды) разрешенного использования	-
8.1.	Дополнительные сведения об использовании земельного участка	-
9.	Сведения о земельных участках (землях общего пользования, территории общего пользования), посредством которых обеспечивается доступ	-
10.	Иные сведения	-
4. Пояснения к сведениям об уточняемом земельном участке с кадастровым номером 70:06:0101001:67 :		
1.	-	

Сведения об уточняемых земельных участках, необходимые для исправления реестровых ошибок в сведениях о местоположении их границ

1. Сведения о характерных точках границ уточняемого земельного участка с кадастровым номером 70:06:0101001:214 :

Система координат МСК 70, зона 2

Зона № 2

Обозначение характерных точек границ	Координаты, м				Метод определения координат	Формулы, примененные для расчета средней квадратической погрешности определения границ (Mt), с подставленными в такие формулы значениями и итоговые (вычисленные) значения Mt, м	Описание закрепления точки
	содержатся в Едином государственном реестре недвижимости		определены в результате выполнения комплексных кадастровых работ				
	X	Y	X	Y			
1	2	3	4	5	6	7	8
486	640396.72	2429985.19	640397.58	2429986.96	Метод спутниковых геодезических измерений (определений)	0.1	-
487	640421.93	2429994.37	640424.27	2429998.08	Метод спутниковых геодезических измерений (определений)	0.1	-
488	640417.56	2430006.80	640421.75	2430003.52	Метод спутниковых геодезических измерений (определений)	0.1	-
489	640416.68	2430006.53	640419.98	2430008.06	Метод спутниковых геодезических измерений (определений)	0.1	-
490	640415.07	2430011.16	640417.03	2430016.31	Метод спутниковых геодезических измерений (определений)	0.1	-

1. Сведения о характерных точках границ уточняемого земельного участка с кадастровым номером 70:06:0101001:214 :

Система координат МСК 70, зона 2

Зона № 2

Обозначение характерных точек границ	Координаты, м				Метод определения координат	Формулы, примененные для расчета средней квадратической погрешности определения координат характерных точек границ (Mt), с подставленными в такие формулы значениями и итоговые (вычисленные) значения Mt, м	Описание закрепления точки
	содержатся в Едином государственном реестре недвижимости		определены в результате выполнения комплексных кадастровых работ				
	X	Y	X	Y			
1	2	3	4	5	6	7	8
491	640415.00	2430011.35	640412.03	2430014.41	Метод спутниковых геодезических измерений (определений)	0.1	-
492	640411.30	2430010.17	640405.93	2430011.66	Метод спутниковых геодезических измерений (определений)	0.1	-
493	640385.12	2430000.45	640388.12	2430004.67	Метод спутниковых геодезических измерений (определений)	0.1	-
494	640391.30	2429984.97	640394.61	2429987.15	Метод спутниковых геодезических измерений (определений)	0.1	-
486	640396.72	2429985.19	640397.58	2429986.96	Метод спутниковых геодезических измерений (определений)	0.1	-

2. Сведения о частях границ уточняемого земельного участка с кадастровым номером 70:06:0101001:214 :				
Обозначение части границ		Горизонтальное проложение (S), м	Описание прохождения части границ	Сведения о согласовании местоположения границ (согласовано/спорное)
от т.	до т.			
1	2	3	4	5
486	487	28.91	-	-
487	488	6.00	-	-
488	489	4.87	-	-
489	490	8.76	-	-
490	491	5.35	-	-
491	492	6.69	-	-
492	493	19.13	-	-
493	494	18.68	-	-
494	486	2.98	-	-
3. Сведения о характеристиках уточняемого земельного участка с кадастровым номером 70:06:0101001:214 :				
№ п/п	Наименование характеристики		Значение характеристики	
1	2		3	
1.	Адрес земельного участка		-	
1.1.	Сведения о местоположении земельного участка (при отсутствии адреса) в структурированном в соответствии с федеральной информационной адресной системой виде		-	
1.2.	Дополнительные сведения о местоположении земельного участка		-	
2.	Площадь земельного участка ± величина погрешности определения (вычисления) площади (P ± ΔP), м ²		615 +/- 9	
3.	Формула, примененная для расчета предельной допустимой погрешности определения площади земельного участка, с подставленными значениями и итоговые (вычисленные) значения (ΔP), м ²		$\Delta P = 3.5 * M_t * \sqrt{P} = 3.5 * 0,1 * \sqrt{615} = 9$	
4.	Площадь земельного участка согласно сведениям Единого государственного реестра недвижимости (P _{кад}), м ²		-	
5.	Оценка расхождения P и P _{кад} (P - P _{кад}), м ²		-	
6.	Предельные минимальный и максимальный размеры земельного участка (P _{мин} и P _{макс}), м ²		-	
7.	Кадастровый номер или иной государственный учетный номер (инвентарный) объекта недвижимости, расположенного на земельном участке		-	
8.	Вид (виды) разрешенного использования		-	
8.1.	Дополнительные сведения об использовании земельного участка		-	
9.	Сведения о земельных участках (землях общего пользования, территории общего пользования), посредством которых обеспечивается доступ		-	
10.	Иные сведения		-	
4. Пояснения к сведениям об уточняемом земельном участке с кадастровым номером 70:06:0101001:214 :				
1.	-			

Сведения об уточняемых земельных участках, необходимые для исправления реестровых ошибок в сведениях о местоположении их границ

1. Сведения о характерных точках границ уточняемого земельного участка с кадастровым номером 70:06:0101001:90 :

Система координат МСК 70, зона 2

Зона № 2

Обозначение характерных точек границ	Координаты, м				Метод определения координат	Формулы, примененные для расчета средней квадратической погрешности определения границ (Mt), с подставленными в такие формулы значениями и итоговые (вычисленные) значения Mt, м	Описание закрепления точки
	содержатся в Едином государственном реестре недвижимости		определены в результате выполнения комплексных кадастровых работ				
	X	Y	X	Y			
1	2	3	4	5	6	7	8
486	640396.72	2429985.19	640397.58	2429986.96	Метод спутниковых геодезических измерений (определений)	0.1	-
495	640417.99	2429934.28	640417.73	2429934.94	Метод спутниковых геодезических измерений (определений)	0.1	-
496	640456.44	2429950.31	640451.89	2429947.91	Метод спутниковых геодезических измерений (определений)	0.1	-
497	640452.41	2429959.01	640450.54	2429956.36	Метод спутниковых геодезических измерений (определений)	0.1	-
498	640454.12	2429967.77	640452.84	2429964.41	Метод спутниковых геодезических измерений (определений)	0.1	-

1. Сведения о характерных точках границ уточняемого земельного участка с кадастровым номером 70:06:0101001:90 :

Система координат МСК 70, зона 2

Зона № 2

Обозначение характерных точек границ	Координаты, м				Метод определения координат	Формулы, примененные для расчета средней квадратической погрешности определения координат характерных точек границ (Mt), с подставленными в такие формулы значениями и итоговые (вычисленные) значения Mt, м	Описание закрепления точки
	содержатся в Едином государственном реестре недвижимости		определены в результате выполнения комплексных кадастровых работ				
	X	Y	X	Y			
1	2	3	4	5	6	7	8
н365У	-	-	640448.59	2429975.81	Метод спутниковых геодезических измерений (определений)	0.1	-
499	640438.07	2429996.12	640438.99	2429994.50	Метод спутниковых геодезических измерений (определений)	0.1	-
500	640434.97	2429999.09	640430.09	2430000.56	Метод спутниковых геодезических измерений (определений)	0.1	-
487	640421.93	2429994.37	640424.27	2429998.08	Метод спутниковых геодезических измерений (определений)	0.1	-
486	640396.72	2429985.19	640397.58	2429986.96	Метод спутниковых геодезических измерений (определений)	0.1	-

2. Сведения о частях границ уточняемого земельного участка с кадастровым номером 70:06:0101001:90 :				
Обозначение части границ		Горизонтальное проложение (S), м	Описание прохождения части границ	Сведения о согласовании местоположения границ (согласовано/спорное)
от т.	до т.			
1	2	3	4	5
486	495	55.79	-	-
495	496	36.54	-	-
496	497	8.56	-	-
497	498	8.37	-	-
498	н365У	12.17	-	-
н365У	499	21.01	-	-
499	500	10.77	-	-
500	487	6.33	-	-
487	486	28.91	-	-
3. Сведения о характеристиках уточняемого земельного участка с кадастровым номером 70:06:0101001:90 :				
№ п/п	Наименование характеристики		Значение характеристики	
1	2		3	
1.	Адрес земельного участка		-	
1.1.	Сведения о местоположении земельного участка (при отсутствии адреса) в структурированном в соответствии с федеральной информационной адресной системой виде		-	
1.2.	Дополнительные сведения о местоположении земельного участка		-	
2.	Площадь земельного участка ± величина погрешности определения (вычисления) площади (P ± ΔP), м ²		2319 +/- 17	
3.	Формула, примененная для расчета предельной допустимой погрешности определения площади земельного участка, с подставленными значениями и итоговые (вычисленные) значения (ΔP), м ²		ΔP=3.5*Mt*√P=3.5*0,1*√2319=17	
4.	Площадь земельного участка согласно сведениям Единого государственного реестра недвижимости (P _{кад}), м ²		-	
5.	Оценка расхождения P и P _{кад} (P - P _{кад}), м ²		-	
6.	Предельные минимальный и максимальный размеры земельного участка (P _{мин} и P _{макс}), м ²		-	
7.	Кадастровый номер или иной государственный учетный номер (инвентарный) объекта недвижимости, расположенного на земельном участке		-	
8.	Вид (виды) разрешенного использования		-	
8.1.	Дополнительные сведения об использовании земельного участка		-	
9.	Сведения о земельных участках (землях общего пользования, территории общего пользования), посредством которых обеспечивается доступ		-	
10.	Иные сведения		-	
4. Пояснения к сведениям об уточняемом земельном участке с кадастровым номером 70:06:0101001:90 :				
1.	-			

Сведения об уточняемых земельных участках, необходимые для исправления реестровых ошибок в сведениях о местоположении их границ

1. Сведения о характерных точках границ уточняемого земельного участка с кадастровым номером 70:06:0101001:94 :

Система координат МСК 70, зона 2

Зона № 2

Обозначение характерных точек границ	Координаты, м				Метод определения координат	Формулы, примененные для расчета средней квадратической погрешности определения границ (Mt), с подставленными в такие формулы значениями и итоговые (вычисленные) значения Mt, м	Описание закрепления точки
	содержатся в Едином государственном реестре недвижимости		определены в результате выполнения комплексных кадастровых работ				
	X	Y	X	Y			
1	2	3	4	5	6	7	8
501	640448.80	2429945.32	640448.80	2429945.32	Метод спутниковых геодезических измерений (определений)	0.1	-
502	640458.77	2429919.80	640458.77	2429919.80	Метод спутниковых геодезических измерений (определений)	0.1	-
503	640484.85	2429931.30	640486.95	2429932.30	Метод спутниковых геодезических измерений (определений)	0.1	-
504	640478.77	2429945.01	640481.21	2429946.10	Метод спутниковых геодезических измерений (определений)	0.1	-
505	640478.23	2429946.26	640478.23	2429946.26	Метод спутниковых геодезических измерений (определений)	0.1	-

1. Сведения о характерных точках границ уточняемого земельного участка с кадастровым номером 70:06:0101001:94 :

Система координат МСК 70, зона 2

Зона № 2

Обозначение характерных точек границ	Координаты, м				Метод определения координат	Формулы, примененные для расчета средней квадратической погрешности определения координат характерных точек границ (Mt), с подставленными в такие формулы значениями и итоговые (вычисленные) значения Mt, м	Описание закрепления точки
	содержатся в Едином государственном реестре недвижимости		определены в результате выполнения комплексных кадастровых работ				
	X	Y	X	Y			
1	2	3	4	5	6	7	8
506	640474.57	2429944.66	640474.57	2429944.66	Метод спутниковых геодезических измерений (определений)	0.1	-
507	640471.64	2429952.09	640471.64	2429952.09	Метод спутниковых геодезических измерений (определений)	0.1	-
508	640457.84	2429946.21	640457.84	2429946.21	Метод спутниковых геодезических измерений (определений)	0.1	-
509	640456.80	2429949.00	640456.80	2429949.00	Метод спутниковых геодезических измерений (определений)	0.1	-
510	640450.27	2429946.49	640450.27	2429946.49	Метод спутниковых геодезических измерений (определений)	0.1	-

1. Сведения о характерных точках границ уточняемого земельного участка с кадастровым номером 70:06:0101001:94 :							
Система координат МСК 70, зона 2						Зона № 2	
Обозначение характерных точек границ	Координаты, м				Метод определения координат	Формулы, примененные для расчета средней квадратической погрешности определения координат характерных точек границ (Mt), с подставленными в такие формулы значениями и итоговые (вычисленные) значения Mt, м	Описание закрепления точки
	содержатся в Едином государственном реестре недвижимости		определены в результате выполнения комплексных кадастровых работ				
	X	Y	X	Y			
1	2	3	4	5	6	7	8
511	640448.58	2429945.85	640448.58	2429945.85	Метод спутниковых геодезических измерений (определений)	0.1	-
501	640448.80	2429945.32	640448.80	2429945.32	Метод спутниковых геодезических измерений (определений)	0.1	-
2. Сведения о частях границ уточняемого земельного участка с кадастровым номером 70:06:0101001:94 :							
Обозначение части границ		Горизонтальное проложение (S), м		Описание прохождения части границ	Сведения о согласовании местоположения границ (согласовано/спорное)		
от т.	до т.						
1	2	3		4	5		
501	502	27.40		-	-		
502	503	30.83		-	-		
503	504	14.95		-	-		
504	505	2.98		-	-		
505	506	3.99		-	-		
506	507	7.99		-	-		
507	508	15.00		-	-		
508	509	2.98		-	-		
509	510	7.00		-	-		
510	511	1.81		-	-		
511	501	0.57		-	-		
3. Сведения о характеристиках уточняемого земельного участка с кадастровым номером 70:06:0101001:94 :							
№ п/п	Наименование характеристики				Значение характеристики		
1	2				3		
1.	Адрес земельного участка				-		

3. Сведения о характеристиках уточняемого земельного участка с кадастровым номером 70:06:0101001:94 :		
№ п/п	Наименование характеристики	Значение характеристики
1	2	3
1.1.	Сведения о местоположении земельного участка (при отсутствии адреса) в структурированном в соответствии с федеральной информационной адресной системой виде	-
1.2.	Дополнительные сведения о местоположении земельного участка	-
2.	Площадь земельного участка ± величина погрешности определения (вычисления) площади ($P \pm \Delta P$), м ²	720 +/- 9
3.	Формула, примененная для расчета предельной допустимой погрешности определения площади земельного участка, с подставленными значениями и итоговые (вычисленные) значения (ΔP), м ²	$\Delta P = 3.5 * M_{it} * \sqrt{P} = 3.5 * 0,1 * \sqrt{720} = 9$
4.	Площадь земельного участка согласно сведениям Единого государственного реестра недвижимости ($P_{\text{кад}}$), м ²	-
5.	Оценка расхождения P и $P_{\text{кад}}$ ($P - P_{\text{кад}}$), м ²	-
6.	Предельные минимальный и максимальный размеры земельного участка ($P_{\text{мин}}$ и $P_{\text{макс}}$), м ²	-
7.	Кадастровый номер или иной государственный учетный номер (инвентарный) объекта недвижимости, расположенного на земельном участке	-
8.	Вид (виды) разрешенного использования	-
8.1.	Дополнительные сведения об использовании земельного участка	-
9.	Сведения о земельных участках (землях общего пользования, территории общего пользования), посредством которых обеспечивается доступ	-
10.	Иные сведения	-
4. Пояснения к сведениям об уточняемом земельном участке с кадастровым номером 70:06:0101001:94 :		
1.	-	

Сведения об уточняемых земельных участках, необходимые для исправления реестровых ошибок в сведениях о местоположении их границ

1. Сведения о характерных точках границ уточняемого земельного участка с кадастровым номером 70:06:0101001:131 :

Система координат МСК 70, зона 2

Зона № 2

Обозначение характерных точек границ	Координаты, м				Метод определения координат	Формулы, примененные для расчета средней квадратической погрешности определения границ (Mt), с подставленными в такие формулы значениями и итоговые (вычисленные) значения Mt, м	Описание закрепления точки
	содержатся в Едином государственном реестре недвижимости		определены в результате выполнения комплексных кадастровых работ				
	X	Y	X	Y			
1	2	3	4	5	6	7	8
503	640484.85	2429931.30	640486.95	2429932.30	Метод спутниковых геодезических измерений (определений)	0.1	-
512	640488.47	2429933.02	640490.64	2429933.98	Метод спутниковых геодезических измерений (определений)	0.1	-
513	640482.35	2429946.61	640485.05	2429947.56	Метод спутниковых геодезических измерений (определений)	0.1	-
504	640478.77	2429945.01	640481.21	2429946.10	Метод спутниковых геодезических измерений (определений)	0.1	-
503	640484.85	2429931.30	640486.95	2429932.30	Метод спутниковых геодезических измерений (определений)	0.1	-

2. Сведения о частях границ уточняемого земельного участка с кадастровым номером 70:06:0101001:131 :				
Обозначение части границ		Горизонтальное проложение (S), м	Описание прохождения части границ	Сведения о согласовании местоположения границ (согласовано/спорное)
от т.	до т.			
1	2	3	4	5
503	512	4.05	-	-
512	513	14.69	-	-
513	504	4.11	-	-
504	503	14.95	-	-
3. Сведения о характеристиках уточняемого земельного участка с кадастровым номером 70:06:0101001:131 :				
№ п/п	Наименование характеристики		Значение характеристики	
1	2		3	
1.	Адрес земельного участка		-	
1.1.	Сведения о местоположении земельного участка (при отсутствии адреса) в структурированном в соответствии с федеральной информационной адресной системой виде		-	
1.2.	Дополнительные сведения о местоположении земельного участка		-	
2.	Площадь земельного участка ± величина погрешности определения (вычисления) площади (P ± ΔP), м2		60 +/- 3	
3.	Формула, примененная для расчета предельной допустимой погрешности определения площади земельного участка, с подставленными значениями и итоговые (вычисленные) значения (ΔP), м2		$\Delta P = 3.5 * M_t * \sqrt{P} = 3.5 * 0,1 * \sqrt{60} = 3 = 3$	
4.	Площадь земельного участка согласно сведениям Единого государственного реестра недвижимости (P _{кад}), м2		-	
5.	Оценка расхождения P и P _{кад} (P - P _{кад}), м2		-	
6.	Предельные минимальный и максимальный размеры земельного участка (P _{мин} и P _{макс}), м2		-	
7.	Кадастровый номер или иной государственный учетный номер (инвентарный) объекта недвижимости, расположенного на земельном участке		-	
8.	Вид (виды) разрешенного использования		-	
8.1.	Дополнительные сведения об использовании земельного участка		-	
9.	Сведения о земельных участках (землях общего пользования, территории общего пользования), посредством которых обеспечивается доступ		-	
10.	Иные сведения		-	
4. Пояснения к сведениям об уточняемом земельном участке с кадастровым номером 70:06:0101001:131 :				
1.	-			

Сведения об уточняемых земельных участках, необходимые для исправления реестровых ошибок в сведениях о местоположении их границ

1. Сведения о характерных точках границ уточняемого земельного участка с кадастровым номером 70:06:0101001:643 :

Система координат МСК 70, зона 2

Зона № 2

Обозначение характерных точек границ	Координаты, м				Метод определения координат	Формулы, примененные для расчета средней квадратической погрешности определения границ (Mt), с подставленными в такие формулы значениями и итоговые (вычисленные) значения Mt, м	Описание закрепления точки
	содержатся в Едином государственном реестре недвижимости		определены в результате выполнения комплексных кадастровых работ				
	X	Y	X	Y			
1	2	3	4	5	6	7	8
514	640470.32	2430007.89	640470.32	2430007.89	Метод спутниковых геодезических измерений (определений)	0.1	-
515	640512.76	2430025.37	640510.90	2430025.40	Метод спутниковых геодезических измерений (определений)	0.1	-
516	640503.42	2430045.03	640501.60	2430045.90	Метод спутниковых геодезических измерений (определений)	0.1	-
517	640480.16	2430034.70	640478.00	2430035.35	Метод спутниковых геодезических измерений (определений)	0.1	-
518	640461.93	2430025.90	640460.45	2430026.80	Метод спутниковых геодезических измерений (определений)	0.1	-

1. Сведения о характерных точках границ уточняемого земельного участка с кадастровым номером 70:06:0101001:643 :							
Система координат МСК 70, зона 2						Зона № 2	
Обозначение характерных точек границ	Координаты, м				Метод определения координат	Формулы, примененные для расчета средней квадратической погрешности определения координат характерных точек границ (Mt), с подставленными в такие формулы значениями и итоговые (вычисленные) значения Mt, м	Описание закрепления точки
	содержатся в Едином государственном реестре недвижимости		определены в результате выполнения комплексных кадастровых работ				
	X	Y	X	Y			
1	2	3	4	5	6	7	8
519	640468.52	2430012.04	640468.52	2430012.04	Метод спутниковых геодезических измерений (определений)	0.1	-
514	640470.32	2430007.89	640470.32	2430007.89	Метод спутниковых геодезических измерений (определений)	0.1	-
2. Сведения о частях границ уточняемого земельного участка с кадастровым номером 70:06:0101001:643 :							
Обозначение части границ		Горизонтальное проложение (S), м		Описание прохождения части границ	Сведения о согласовании местоположения границ (согласовано/спорное)		
от т.	до т.						
1	2	3		4	5		
514	515	44.20		-	-		
515	516	22.51		-	-		
516	517	25.85		-	-		
517	518	19.52		-	-		
518	519	16.82		-	-		
519	514	4.52		-	-		
3. Сведения о характеристиках уточняемого земельного участка с кадастровым номером 70:06:0101001:643 :							
№ п/п	Наименование характеристики				Значение характеристики		
1	2				3		
1.	Адрес земельного участка				-		
1.1.	Сведения о местоположении земельного участка (при отсутствии адреса) в структурированном в соответствии с федеральной информационной адресной системой виде				-		
1.2.	Дополнительные сведения о местоположении земельного участка				-		
2.	Площадь земельного участка ± величина погрешности определения (вычисления) площади (P ± ΔP), м ²				986 +/- 11		

3. Сведения о характеристиках уточняемого земельного участка с кадастровым номером 70:06:0101001:643 :		
№ п/п	Наименование характеристики	Значение характеристики
1	2	3
3.	Формула, примененная для расчета предельной допустимой погрешности определения площади земельного участка, с подставленными значениями и итоговые (вычисленные) значения (ΔP), м ²	$\Delta P = 3.5 * M_t * \sqrt{P} = 3.5 * 0,1 * \sqrt{986} = 11$
4.	Площадь земельного участка согласно сведениям Единого государственного реестра недвижимости (Ркад), м ²	-
5.	Оценка расхождения Р и Ркад (Р - Ркад), м ²	-
6.	Предельные минимальный и максимальный размеры земельного участка (Рмин и Рмакс), м ²	-
7.	Кадастровый номер или иной государственный учетный номер (инвентарный) объекта недвижимости, расположенного на земельном участке	-
8.	Вид (виды) разрешенного использования	-
8.1.	Дополнительные сведения об использовании земельного участка	-
9.	Сведения о земельных участках (землях общего пользования, территории общего пользования), посредством которых обеспечивается доступ	-
10.	Иные сведения	-
4. Пояснения к сведениям об уточняемом земельном участке с кадастровым номером 70:06:0101001:643 :		
1.	-	

Сведения об уточняемых земельных участках, необходимые для исправления реестровых ошибок в сведениях о местоположении их границ

1. Сведения о характерных точках границ уточняемого земельного участка с кадастровым номером 70:06:0101001:65 :

Система координат МСК 70, зона 2

Зона № 2

Обозначение характерных точек границ	Координаты, м				Метод определения координат	Формулы, примененные для расчета средней квадратической погрешности определения границ (Mt), с подставленными в такие формулы значениями и итоговые (вычисленные) значения Mt, м	Описание закрепления точки
	содержатся в Едином государственном реестре недвижимости		определены в результате выполнения комплексных кадастровых работ				
	X	Y	X	Y			
1	2	3	4	5	6	7	8
520	640529.66	2429978.53	640532.75	2429977.85	Метод спутниковых геодезических измерений (определений)	0.1	-
н366У	-	-	640521.30	2430003.60	Метод спутниковых геодезических измерений (определений)	0.1	-
521	640520.38	2430003.11	640520.38	2430003.11	Метод спутниковых геодезических измерений (определений)	0.1	-
522	640478.72	2429983.80	640478.72	2429983.80	Метод спутниковых геодезических измерений (определений)	0.1	-
523	640483.26	2429973.86	640483.71	2429973.47	Метод спутниковых геодезических измерений (определений)	0.1	-

1. Сведения о характерных точках границ уточняемого земельного участка с кадастровым номером 70:06:0101001:65 :

Система координат МСК 70, зона 2

Зона № 2

Обозначение характерных точек границ	Координаты, м				Метод определения координат	Формулы, примененные для расчета средней квадратической погрешности определения координат характерных точек границ (Mt), с подставленными в такие формулы значениями и итоговые (вычисленные) значения Mt, м	Описание закрепления точки
	содержатся в Едином государственном реестре недвижимости		определены в результате выполнения комплексных кадастровых работ				
	X	Y	X	Y			
1	2	3	4	5	6	7	8
524	640480.36	2429972.63	640480.50	2429972.30	Метод спутниковых геодезических измерений (определений)	0.1	-
525	640483.30	2429960.71	640485.30	2429960.65	Метод спутниковых геодезических измерений (определений)	0.1	-
526	640497.97	2429966.98	640497.07	2429966.59	Метод спутниковых геодезических измерений (определений)	0.1	-
527	640498.45	2429964.45	640498.45	2429964.45	Метод спутниковых геодезических измерений (определений)	0.1	-
520	640529.66	2429978.53	640532.75	2429977.85	Метод спутниковых геодезических измерений (определений)	0.1	-

2. Сведения о частях границ уточняемого земельного участка с кадастровым номером 70:06:0101001:65 :				
Обозначение части границ		Горизонтальное проложение (S), м	Описание прохождения части границ	Сведения о согласовании местоположения границ (согласовано/спорное)
от т.	до т.			
1	2	3	4	5
520	н366У	28.18	-	-
н366У	521	1.04	-	-
521	522	45.92	-	-
522	523	11.47	-	-
523	524	3.42	-	-
524	525	12.60	-	-
525	526	13.18	-	-
526	527	2.55	-	-
527	520	36.82	-	-
3. Сведения о характеристиках уточняемого земельного участка с кадастровым номером 70:06:0101001:65 :				
№ п/п	Наименование характеристики			Значение характеристики
1	2			3
1.	Адрес земельного участка			-
1.1.	Сведения о местоположении земельного участка (при отсутствии адреса) в структурированном в соответствии с федеральной информационной адресной системой виде			-
1.2.	Дополнительные сведения о местоположении земельного участка			-
2.	Площадь земельного участка ± величина погрешности определения (вычисления) площади (P ± ΔP), м ²			1270 +/- 12
3.	Формула, примененная для расчета предельной допустимой погрешности определения площади земельного участка, с подставленными значениями и итоговые (вычисленные) значения (ΔP), м ²			$\Delta P = 3.5 * M_t * \sqrt{P} = 3.5 * 0,1 * \sqrt{1270} = 12$
4.	Площадь земельного участка согласно сведениям Единого государственного реестра недвижимости (P _{кад}), м ²			-
5.	Оценка расхождения P и P _{кад} (P - P _{кад}), м ²			-
6.	Предельные минимальный и максимальный размеры земельного участка (P _{мин} и P _{макс}), м ²			-
7.	Кадастровый номер или иной государственный учетный номер (инвентарный) объекта недвижимости, расположенного на земельном участке			-
8.	Вид (виды) разрешенного использования			-
8.1.	Дополнительные сведения об использовании земельного участка			-
9.	Сведения о земельных участках (землях общего пользования, территории общего пользования), посредством которых обеспечивается доступ			-
10.	Иные сведения			-
4. Пояснения к сведениям об уточняемом земельном участке с кадастровым номером 70:06:0101001:65 :				
1.	-			

Сведения об уточняемых земельных участках, необходимые для исправления реестровых ошибок в сведениях о местоположении их границ

1. Сведения о характерных точках границ уточняемого земельного участка с кадастровым номером 70:06:0101001:107 :

Система координат МСК 70, зона 2

Зона № 2

Обозначение характерных точек границ	Координаты, м				Метод определения координат	Формулы, примененные для расчета средней квадратической погрешности определения границ (Mt), с подставленными в такие формулы значениями и итоговые (вычисленные) значения Mt, м	Описание закрепления точки
	содержатся в Едином государственном реестре недвижимости		определены в результате выполнения комплексных кадастровых работ				
	X	Y	X	Y			
1	2	3	4	5	6	7	8
520	640529.66	2429978.53	640532.75	2429977.85	Метод спутниковых геодезических измерений (определений)	0.1	-
527	-	-	640498.45	2429964.45	Метод спутниковых геодезических измерений (определений)	0.1	-
528	640498.04	2429964.28	-	-	-	0.1	-
529	640505.46	2429942.94	640507.63	2429941.14	Метод спутниковых геодезических измерений (определений)	0.1	-
530	640537.76	2429955.31	640540.32	2429954.87	Метод спутниковых геодезических измерений (определений)	0.1	-
520	640529.66	2429978.53	640532.75	2429977.85	Метод спутниковых геодезических измерений (определений)	0.1	-

2. Сведения о частях границ уточняемого земельного участка с кадастровым номером 70:06:0101001:107 :				
Обозначение части границ		Горизонтальное проложение (S), м	Описание прохождения части границ	Сведения о согласовании местоположения границ (согласовано/спорное)
от т.	до т.			
1	2	3	4	5
520	527	36.82	-	-
527	529	25.05	-	-
529	530	35.46	-	-
530	520	24.19	-	-
3. Сведения о характеристиках уточняемого земельного участка с кадастровым номером 70:06:0101001:107 :				
№ п/п	Наименование характеристики		Значение характеристики	
1	2		3	
1.	Адрес земельного участка		-	
1.1.	Сведения о местоположении земельного участка (при отсутствии адреса) в структурированном в соответствии с федеральной информационной адресной системой виде		-	
1.2.	Дополнительные сведения о местоположении земельного участка		-	
2.	Площадь земельного участка ± величина погрешности определения (вычисления) площади (P ± ΔP), м ²		889 +/- 10	
3.	Формула, примененная для расчета предельной допустимой погрешности определения площади земельного участка, с подставленными значениями и итоговые (вычисленные) значения (ΔP), м ²		$\Delta P = 3.5 * M_t * \sqrt{P} = 3.5 * 0,1 * \sqrt{889} = 10$	
4.	Площадь земельного участка согласно сведениям Единого государственного реестра недвижимости (P _{кад}), м ²		-	
5.	Оценка расхождения P и P _{кад} (P - P _{кад}), м ²		-	
6.	Предельные минимальный и максимальный размеры земельного участка (P _{мин} и P _{макс}), м ²		-	
7.	Кадастровый номер или иной государственный учетный номер (инвентарный) объекта недвижимости, расположенного на земельном участке		-	
8.	Вид (виды) разрешенного использования		-	
8.1.	Дополнительные сведения об использовании земельного участка		-	
9.	Сведения о земельных участках (землях общего пользования, территории общего пользования), посредством которых обеспечивается доступ		-	
10.	Иные сведения		-	
4. Пояснения к сведениям об уточняемом земельном участке с кадастровым номером 70:06:0101001:107 :				
1.	-			

Сведения об уточняемых земельных участках, необходимые для исправления реестровых ошибок в сведениях о местоположении их границ

1. Сведения о характерных точках границ уточняемого земельного участка с кадастровым номером 70:06:0101001:2613 :

Система координат МСК 70, зона 2

Зона № 2

Обозначение характерных точек границ	Координаты, м				Метод определения координат	Формулы, примененные для расчета средней квадратической погрешности определения границ (Mt), с подставленными в такие формулы значениями и итоговые (вычисленные) значения Mt, м	Описание закрепления точки
	содержатся в Едином государственном реестре недвижимости		определены в результате выполнения комплексных кадастровых работ				
	X	Y	X	Y			
1	2	3	4	5	6	7	8
531	640493.51	2429937.59	640494.75	2429938.08	Метод спутниковых геодезических измерений (определений)	0.1	-
532	640504.96	2429942.15	640506.95	2429942.88	Метод спутниковых геодезических измерений (определений)	0.1	-
527	-	-	640498.45	2429964.45	Метод спутниковых геодезических измерений (определений)	0.1	-
533	640495.50	2429965.92	640497.07	2429966.59	Метод спутниковых геодезических измерений (определений)	0.1	-
534	640484.17	2429961.08	640485.30	2429960.65	Метод спутниковых геодезических измерений (определений)	0.1	-

1. Сведения о характерных точках границ уточняемого земельного участка с кадастровым номером 70:06:0101001:2613 :							
Система координат МСК 70, зона 2						Зона № 2	
Обозначение характерных точек границ	Координаты, м				Метод определения координат	Формулы, примененные для расчета средней квадратической погрешности определения координат характерных точек границ (Mt), с подставленными в такие формулы значениями и итоговые (вычисленные) значения Mt, м	Описание закрепления точки
	содержатся в Едином государственном реестре недвижимости		определены в результате выполнения комплексных кадастровых работ				
	X	Y	X	Y			
1	2	3	4	5	6	7	8
531	640493.51	2429937.59	640494.75	2429938.08	Метод спутниковых геодезических измерений (определений)	0.1	-
2. Сведения о частях границ уточняемого земельного участка с кадастровым номером 70:06:0101001:2613 :							
Обозначение части границ		Горизонтальное проложение (S), м		Описание прохождения части границ	Сведения о согласовании местоположения границ (согласовано/спорное)		
от т.	до т.						
1	2	3		4	5		
531	532	13.11		-	-		
532	527	23.18		-	-		
527	533	2.55		-	-		
533	534	13.18		-	-		
534	531	24.47		-	-		
3. Сведения о характеристиках уточняемого земельного участка с кадастровым номером 70:06:0101001:2613 :							
№ п/п	Наименование характеристики				Значение характеристики		
1	2				3		
1.	Адрес земельного участка				-		
1.1.	Сведения о местоположении земельного участка (при отсутствии адреса) в структурированном в соответствии с федеральной информационной адресной системой виде				-		
1.2.	Дополнительные сведения о местоположении земельного участка				-		
2.	Площадь земельного участка ± величина погрешности определения (вычисления) площади (P ± ΔP), м2				335 +/- 6		
3.	Формула, примененная для расчета предельной допустимой погрешности определения площади земельного участка, с подставленными значениями и итоговые (вычисленные) значения (ΔP), м2				$\Delta P = 3.5 * Mt * \sqrt{P} = 3.5 * 0,1 * \sqrt{335} = 6$		
4.	Площадь земельного участка согласно сведениям Единого государственного реестра недвижимости (Pкад), м2				-		
5.	Оценка расхождения P и Pкад (P - Pкад), м2				-		
6.	Предельные минимальный и максимальный размеры земельного участка (Pмин и Pмакс), м2				-		

3. Сведения о характеристиках уточняемого земельного участка с кадастровым номером 70:06:0101001:2613 :

№ п/п	Наименование характеристики	Значение характеристики
1	2	3
7.	Кадастровый номер или иной государственный учетный номер (инвентарный) объекта недвижимости, расположенного на земельном участке	-
8.	Вид (виды) разрешенного использования	-
8.1.	Дополнительные сведения об использовании земельного участка	-
9.	Сведения о земельных участках (землях общего пользования, территории общего пользования), посредством которых обеспечивается доступ	-
10.	Иные сведения	-

4. Пояснения к сведениям об уточняемом земельном участке с кадастровым номером 70:06:0101001:2613 :

1.	-
----	---

--	--

Сведения об уточняемых земельных участках, необходимые для исправления реестровых ошибок в сведениях о местоположении их границ

1. Сведения о характерных точках границ уточняемого земельного участка с кадастровым номером 70:06:0101001:675 :

Система координат МСК 70, зона 2

Зона № 2

Обозначение характерных точек границ	Координаты, м				Метод определения координат	Формулы, примененные для расчета средней квадратической погрешности определения границ (Mt), с подставленными в такие формулы значениями и итоговые (вычисленные) значения Mt, м	Описание закрепления точки
	содержатся в Едином государственном реестре недвижимости		определены в результате выполнения комплексных кадастровых работ				
	X	Y	X	Y			
1	2	3	4	5	6	7	8
535	640415.64	2430042.92	640415.64	2430042.92	Метод спутниковых геодезических измерений (определений)	0.1	-
536	640416.13	2430043.11	640416.13	2430043.11	Метод спутниковых геодезических измерений (определений)	0.1	-
537	640422.36	2430045.70	640422.36	2430045.70	Метод спутниковых геодезических измерений (определений)	0.1	-
538	640435.31	2430051.05	640435.31	2430051.05	Метод спутниковых геодезических измерений (определений)	0.1	-
539	640421.68	2430086.34	640420.35	2430086.85	Метод спутниковых геодезических измерений (определений)	0.1	-

1. Сведения о характерных точках границ уточняемого земельного участка с кадастровым номером 70:06:0101001:675 :

Система координат МСК 70, зона 2					Зона № 2		
Обозначение характерных точек границ	Координаты, м				Метод определения координат	Формулы, примененные для расчета средней квадратической погрешности определения координат характерных точек границ (Mt), с подставленными в такие формулы значениями и итоговые (вычисленные) значения Mt, м	Описание закрепления точки
	содержатся в Едином государственном реестре недвижимости		определены в результате выполнения комплексных кадастровых работ				
	X	Y	X	Y			
1	2	3	4	5	6	7	8
465	640400.35	2430078.43	640399.71	2430078.16	Метод спутниковых геодезических измерений (определений)	0.1	-
464	-	-	640409.59	2430054.39	Метод спутниковых геодезических измерений (определений)	0.1	-
464	640410.26	2430055.41	640410.26	2430055.41	Метод спутниковых геодезических измерений (определений)	0.1	-
535	640415.64	2430042.92	640415.64	2430042.92	Метод спутниковых геодезических измерений (определений)	0.1	-

2. Сведения о частях границ уточняемого земельного участка с кадастровым номером 70:06:0101001:675 :

Обозначение части границ		Горизонтальное проложение (S), м	Описание прохождения части границ	Сведения о согласовании местоположения границ (согласовано/спорное)
от т.	до т.			
1	2	3	4	5
535	536	0.53	-	-
536	537	6.75	-	-
537	538	14.01	-	-
538	539	38.80	-	-
539	465	22.39	-	-
465	464	25.74	-	-

2. Сведения о частях границ уточняемого земельного участка с кадастровым номером 70:06:0101001:675 :				
Обозначение части границ		Горизонтальное проложение (S), м	Описание прохождения части границ	Сведения о согласовании местоположения границ (согласовано/спорное)
от т.	до т.			
1	2	3	4	5
464	464	1.22	-	-
464	535	13.60	-	-
3. Сведения о характеристиках уточняемого земельного участка с кадастровым номером 70:06:0101001:675 :				
№ п/п	Наименование характеристики		Значение характеристики	
1	2		3	
1.	Адрес земельного участка		-	
1.1.	Сведения о местоположении земельного участка (при отсутствии адреса) в структурированном в соответствии с федеральной информационной адресной системой виде		-	
1.2.	Дополнительные сведения о местоположении земельного участка		-	
2.	Площадь земельного участка ± величина погрешности определения (вычисления) площади (P ± ΔP), м2		854 +/- 10	
3.	Формула, примененная для расчета предельной допустимой погрешности определения площади земельного участка, с подставленными значениями и итоговые (вычисленные) значения (ΔP), м2		$\Delta P = 3.5 * M_t * \sqrt{P} = 3.5 * 0,1 * \sqrt{854} = 10$	
4.	Площадь земельного участка согласно сведениям Единого государственного реестра недвижимости (P _{кад}), м2		-	
5.	Оценка расхождения P и P _{кад} (P - P _{кад}), м2		-	
6.	Предельные минимальный и максимальный размеры земельного участка (P _{мин} и P _{макс}), м2		-	
7.	Кадастровый номер или иной государственный учетный номер (инвентарный) объекта недвижимости, расположенного на земельном участке		-	
8.	Вид (виды) разрешенного использования		-	
8.1.	Дополнительные сведения об использовании земельного участка		-	
9.	Сведения о земельных участках (землях общего пользования, территории общего пользования), посредством которых обеспечивается доступ		-	
10.	Иные сведения		-	
4. Пояснения к сведениям об уточняемом земельном участке с кадастровым номером 70:06:0101001:675 :				
1.	-			

Сведения об уточняемых земельных участках, необходимые для исправления реестровых ошибок в сведениях о местоположении их границ

1. Сведения о характерных точках границ уточняемого земельного участка с кадастровым номером 70:06:0101001:176 :

Система координат МСК 70, зона 2

Зона № 2

Обозначение характерных точек границ	Координаты, м				Метод определения координат	Формулы, примененные для расчета средней квадратической погрешности определения границ (Mt), с подставленными в такие формулы значениями и итоговые (вычисленные) значения Mt, м	Описание закрепления точки
	содержатся в Едином государственном реестре недвижимости		определены в результате выполнения комплексных кадастровых работ				
	X	Y	X	Y			
1	2	3	4	5	6	7	8
540	640547.41	2430082.40	640547.41	2430082.40	Метод спутниковых геодезических измерений (определений)	0.1	-
541	640590.00	2430097.49	640588.35	2430097.96	Метод спутниковых геодезических измерений (определений)	0.1	-
542	640581.20	2430116.55	640579.75	2430118.36	Метод спутниковых геодезических измерений (определений)	0.1	-
н453У	-	-	640570.45	2430114.61	Метод спутниковых геодезических измерений (определений)	0.1	-
н454У	-	-	640570.92	2430113.05	Метод спутниковых геодезических измерений (определений)	0.1	-

1. Сведения о характерных точках границ уточняемого земельного участка с кадастровым номером 70:06:0101001:176 :							
Система координат МСК 70, зона 2							Зона № 2
Обозначение характерных точек границ	Координаты, м				Метод определения координат	Формулы, примененные для расчета средней квадратической погрешности определения координат характерных точек границ (Mt), с подставленными в такие формулы значениями и итоговые (вычисленные) значения Mt, м	Описание закрепления точки
	содержатся в Едином государственном реестре недвижимости		определены в результате выполнения комплексных кадастровых работ				
	X	Y	X	Y			
1	2	3	4	5	6	7	8
543	640540.76	2430104.45	640541.02	2430102.88	Метод спутниковых геодезических измерений (определений)	0.1	-
540	640547.41	2430082.40	640547.41	2430082.40	Метод спутниковых геодезических измерений (определений)	0.1	-
2. Сведения о частях границ уточняемого земельного участка с кадастровым номером 70:06:0101001:176 :							
Обозначение части границ		Горизонтальное проложение (S), м		Описание прохождения части границ	Сведения о согласовании местоположения границ (согласовано/спорное)		
от т.	до т.						
1	2	3		4	5		
540	541	43.80		-	-		
541	542	22.14		-	-		
542	н453У	10.03		-	-		
н453У	н454У	1.63		-	-		
н454У	543	31.58		-	-		
543	540	21.45		-	-		
3. Сведения о характеристиках уточняемого земельного участка с кадастровым номером 70:06:0101001:176 :							
№ п/п	Наименование характеристики					Значение характеристики	
1	2					3	
1.	Адрес земельного участка					-	
1.1.	Сведения о местоположении земельного участка (при отсутствии адреса) в структурированном в соответствии с федеральной информационной адресной системой виде					-	
1.2.	Дополнительные сведения о местоположении земельного участка					-	
2.	Площадь земельного участка ± величина погрешности определения (вычисления) площади (P ± ΔP), м ²					904 +/- 11	

3. Сведения о характеристиках уточняемого земельного участка с кадастровым номером 70:06:0101001:176 :		
№ п/п	Наименование характеристики	Значение характеристики
1	2	3
3.	Формула, примененная для расчета предельной допустимой погрешности определения площади земельного участка, с подставленными значениями и итоговые (вычисленные) значения (ΔP), м ²	$\Delta P=3.5*Mt*\sqrt{P}=3.5*0,1*\sqrt{904}=11$
4.	Площадь земельного участка согласно сведениям Единого государственного реестра недвижимости (Ркад), м ²	-
5.	Оценка расхождения Р и Ркад (Р - Ркад), м ²	-
6.	Предельные минимальный и максимальный размеры земельного участка (Рмин и Рмакс), м ²	-
7.	Кадастровый номер или иной государственный учетный номер (инвентарный) объекта недвижимости, расположенного на земельном участке	-
8.	Вид (виды) разрешенного использования	-
8.1.	Дополнительные сведения об использовании земельного участка	-
9.	Сведения о земельных участках (землях общего пользования, территории общего пользования), посредством которых обеспечивается доступ	-
10.	Иные сведения	-
4. Пояснения к сведениям об уточняемом земельном участке с кадастровым номером 70:06:0101001:176 :		
1.	-	

Сведения об уточняемых земельных участках, необходимые для исправления реестровых ошибок в сведениях о местоположении их границ

1. Сведения о характерных точках границ уточняемого земельного участка с кадастровым номером 70:06:0101001:171 :

Система координат МСК 70, зона 2

Зона № 2

Обозначение характерных точек границ	Координаты, м				Метод определения координат	Формулы, примененные для расчета средней квадратической погрешности определения границ (Mt), с подставленными в такие формулы значениями и итоговые (вычисленные) значения Mt, м	Описание закрепления точки
	содержатся в Едином государственном реестре недвижимости		определены в результате выполнения комплексных кадастровых работ				
	X	Y	X	Y			
1	2	3	4	5	6	7	8
544	640539.74	2430104.22	640541.02	2430102.88	Метод спутниковых геодезических измерений (определений)	0.1	-
545	640530.08	2430130.16	640530.08	2430130.16	Метод спутниковых геодезических измерений (определений)	0.1	-
546	640524.18	2430128.21	640524.18	2430128.21	Метод спутниковых геодезических измерений (определений)	0.1	-
547	640523.93	2430126.24	640523.93	2430126.24	Метод спутниковых геодезических измерений (определений)	0.1	-
548	640529.27	2430115.54	640529.27	2430115.54	Метод спутниковых геодезических измерений (определений)	0.1	-

1. Сведения о характерных точках границ уточняемого земельного участка с кадастровым номером 70:06:0101001:171 :

Система координат МСК 70, зона 2

Зона № 2

Обозначение характерных точек границ	Координаты, м				Метод определения координат	Формулы, примененные для расчета средней квадратической погрешности определения координат характерных точек границ (Mt), с подставленными в такие формулы значениями и итоговые (вычисленные) значения Mt, м	Описание закрепления точки
	содержатся в Едином государственном реестре недвижимости		определены в результате выполнения комплексных кадастровых работ				
	X	Y	X	Y			
1	2	3	4	5	6	7	8
549	640525.79	2430113.94	640525.79	2430113.94	Метод спутниковых геодезических измерений (определений)	0.1	-
550	640519.89	2430126.09	640519.89	2430126.09	Метод спутниковых геодезических измерений (определений)	0.1	-
551	640507.96	2430120.75	640507.96	2430120.75	Метод спутниковых геодезических измерений (определений)	0.1	-
552	640507.64	2430121.34	640507.64	2430121.34	Метод спутниковых геодезических измерений (определений)	0.1	-
553	640495.31	2430116.55	640493.49	2430116.08	Метод спутниковых геодезических измерений (определений)	0.1	-
554	640502.30	2430098.80	-	-	-	0.1	-

1. Сведения о характерных точках границ уточняемого земельного участка с кадастровым номером 70:06:0101001:171 :

Система координат МСК 70, зона 2					Зона № 2		
Обозначение характерных точек границ	Координаты, м				Метод определения координат	Формулы, примененные для расчета средней квадратической погрешности определения координат характерных точек границ (Mt), с подставленными в такие формулы значениями и итоговые (вычисленные) значения Mt, м	Описание закрепления точки
	содержатся в Едином государственном реестре недвижимости		определены в результате выполнения комплексных кадастровых работ				
	X	Y	X	Y			
1	2	3	4	5	6	7	8
555	640505.59	2430090.56	640502.80	2430089.51	Метод спутниковых геодезических измерений (определений)	0.1	-
560	-	-	640522.97	2430097.51	Метод спутниковых геодезических измерений (определений)	0.1	-
544	640539.74	2430104.22	640541.02	2430102.88	Метод спутниковых геодезических измерений (определений)	0.1	-

2. Сведения о частях границ уточняемого земельного участка с кадастровым номером 70:06:0101001:171 :

Обозначение части границ		Горизонтальное проложение (S), м	Описание прохождения части границ	Сведения о согласовании местоположения границ (согласовано/спорное)
от т.	до т.			
1	2	3	4	5
544	545	29.39	-	-
545	546	6.21	-	-
546	547	1.99	-	-
547	548	11.96	-	-
548	549	3.83	-	-
549	550	13.51	-	-
550	551	13.07	-	-
551	552	0.67	-	-
552	553	15.10	-	-
553	555	28.15	-	-
555	560	21.70	-	-
560	544	18.83	-	-

3. Сведения о характеристиках уточняемого земельного участка с кадастровым номером 70:06:0101001:171 :		
№ п/п	Наименование характеристики	Значение характеристики
1	2	3
1.	Адрес земельного участка	-
1.1.	Сведения о местоположении земельного участка (при отсутствии адреса) в структурированном в соответствии с федеральной информационной адресной системой виде	-
1.2.	Дополнительные сведения о местоположении земельного участка	-
2.	Площадь земельного участка ± величина погрешности определения (вычисления) площади ($P \pm \Delta P$), м ²	1070 +/- 11
3.	Формула, примененная для расчета предельной допустимой погрешности определения площади земельного участка, с подставленными значениями и итоговые (вычисленные) значения (ΔP), м ²	$\Delta P = 3.5 * M_t * \sqrt{P} = 3.5 * 0,1 * \sqrt{1070} = 11$
4.	Площадь земельного участка согласно сведениям Единого государственного реестра недвижимости ($P_{\text{кад}}$), м ²	-
5.	Оценка расхождения P и $P_{\text{кад}}$ ($P - P_{\text{кад}}$), м ²	-
6.	Предельные минимальный и максимальный размеры земельного участка ($P_{\text{мин}}$ и $P_{\text{макс}}$), м ²	-
7.	Кадастровый номер или иной государственный учетный номер (инвентарный) объекта недвижимости, расположенного на земельном участке	-
8.	Вид (виды) разрешенного использования	-
8.1.	Дополнительные сведения об использовании земельного участка	-
9.	Сведения о земельных участках (землях общего пользования, территории общего пользования), посредством которых обеспечивается доступ	-
10.	Иные сведения	-
4. Пояснения к сведениям об уточняемом земельном участке с кадастровым номером 70:06:0101001:171 :		
1.	-	

Сведения об уточняемых земельных участках, необходимые для исправления реестровых ошибок в сведениях о местоположении их границ

1. Сведения о характерных точках границ уточняемого земельного участка с кадастровым номером 70:06:0101001:2944 :

Система координат МСК 70, зона 2

Зона № 2

Обозначение характерных точек границ	Координаты, м				Метод определения координат	Формулы, примененные для расчета средней квадратической погрешности определения координат характерных точек границ (Mt), с подставленными в такие формулы значениями и итоговые (вычисленные) значения Mt, м	Описание закрепления точки
	содержатся в Едином государственном реестре недвижимости		определены в результате выполнения комплексных кадастровых работ				
	X	Y	X	Y			
1	2	3	4	5	6	7	8
556	640547.71	2430081.45	-	-	-	0.1	-
557	640547.32	2430082.54	640547.41	2430082.40	Метод спутниковых геодезических измерений (определений)	0.1	-
558	640542.71	2430096.26	-	-	-	0.1	-
559	640539.81	2430104.02	640541.02	2430102.88	Метод спутниковых геодезических измерений (определений)	0.1	-
544	640539.74	2430104.22	-	-	-	0.1	-
560	640522.97	2430097.51	640522.97	2430097.51	Метод спутниковых геодезических измерений (определений)	0.1	-
561	640508.12	2430091.57	640508.12	2430091.57	Метод спутниковых геодезических измерений (определений)	0.1	-

1. Сведения о характерных точках границ уточняемого земельного участка с кадастровым номером 70:06:0101001:2944 :							
Система координат МСК 70, зона 2							Зона № 2
Обозначение характерных точек границ	Координаты, м				Метод определения координат	Формулы, примененные для расчета средней квадратической погрешности определения координат характерных точек границ (Mt), с подставленными в такие формулы значениями и итоговые (вычисленные) значения Mt, м	Описание закрепления точки
	содержатся в Едином государственном реестре недвижимости		определены в результате выполнения комплексных кадастровых работ				
	X	Y	X	Y			
1	2	3	4	5	6	7	8
555	640505.59	2430090.56	640505.59	2430090.56	Метод спутниковых геодезических измерений (определений)	0.1	-
555	-	-	640502.80	2430089.51	Метод спутниковых геодезических измерений (определений)	0.1	-
н455У	-	-	640511.60	2430068.16	Метод спутниковых геодезических измерений (определений)	0.1	-
562	640514.53	2430069.43	640514.53	2430069.43	Метод спутниковых геодезических измерений (определений)	0.1	-
556	640547.71	2430081.45	-	-	-	0.1	-
2. Сведения о частях границ уточняемого земельного участка с кадастровым номером 70:06:0101001:2944 :							
Обозначение части границ		Горизонтальное положение (S), м		Описание прохождения части границ	Сведения о согласовании местоположения границ (согласовано/спорное)		
от т.	до т.						
1	2	3		4	5		
557	559	21.45		-	-		
559	560	18.83		-	-		
560	561	15.99		-	-		
561	555	2.72		-	-		
555	555	2.98		-	-		

2. Сведения о частях границ уточняемого земельного участка с кадастровым номером 70:06:0101001:2944 :				
Обозначение части границ		Горизонтальное проложение (S), м	Описание прохождения части границ	Сведения о согласовании местоположения границ (согласовано/спорное)
от т.	до т.			
1	2	3	4	5
555	н455У	23.09	-	-
н455У	562	3.19	-	-
562	557	35.35	-	-
3. Сведения о характеристиках уточняемого земельного участка с кадастровым номером 70:06:0101001:2944 :				
№ п/п	Наименование характеристики		Значение характеристики	
1	2		3	
1.	Адрес земельного участка		-	
1.1.	Сведения о местоположении земельного участка (при отсутствии адреса) в структурированном в соответствии с федеральной информационной адресной системой виде		-	
1.2.	Дополнительные сведения о местоположении земельного участка		-	
2.	Площадь земельного участка ± величина погрешности определения (вычисления) площади (P ± ΔP), м2		895 +/- 10	
3.	Формула, примененная для расчета предельной допустимой погрешности определения площади земельного участка, с подставленными значениями и итоговые (вычисленные) значения (ΔP), м2		$\Delta P = 3.5 * M_t * \sqrt{P} = 3.5 * 0,1 * \sqrt{895} = 10$	
4.	Площадь земельного участка согласно сведениям Единого государственного реестра недвижимости (P _{кад}), м2		-	
5.	Оценка расхождения P и P _{кад} (P - P _{кад}), м2		-	
6.	Предельные минимальный и максимальный размеры земельного участка (P _{мин} и P _{макс}), м2		-	
7.	Кадастровый номер или иной государственный учетный номер (инвентарный) объекта недвижимости, расположенного на земельном участке		-	
8.	Вид (виды) разрешенного использования		-	
8.1.	Дополнительные сведения об использовании земельного участка		-	
9.	Сведения о земельных участках (землях общего пользования, территории общего пользования), посредством которых обеспечивается доступ		-	
10.	Иные сведения		-	
4. Пояснения к сведениям об уточняемом земельном участке с кадастровым номером 70:06:0101001:2944 :				
1.	-			

Сведения об уточняемых земельных участках, необходимые для исправления реестровых ошибок в сведениях о местоположении их границ

1. Сведения о характерных точках границ уточняемого земельного участка с кадастровым номером 70:06:0101001:169 :

Система координат МСК 70, зона 2

Зона № 2

Обозначение характерных точек границ	Координаты, м				Метод определения координат	Формулы, примененные для расчета средней квадратической погрешности определения координат характерных точек границ (Mt), с подставленными в такие формулы значениями и итоговые (вычисленные) значения Mt, м	Описание закрепления точки
	содержатся в Едином государственном реестре недвижимости		определены в результате выполнения комплексных кадастровых работ				
	X	Y	X	Y			
1	2	3	4	5	6	7	8
563	640539.14	2430012.41	640536.63	2430010.24	Метод спутниковых геодезических измерений (определений)	0.1	-
564	640566.49	2430023.23	640566.49	2430023.23	Метод спутниковых геодезических измерений (определений)	0.1	-
565	640566.58	2430023.02	640566.58	2430023.02	Метод спутниковых геодезических измерений (определений)	0.1	-
566	640570.90	2430024.95	640570.90	2430024.95	Метод спутниковых геодезических измерений (определений)	0.1	-
567	640572.27	2430025.70	-	-	-	0.1	-
568	640570.55	2430031.33	-	-	-	0.1	-
569	640570.01	2430031.27	-	-	-	0.1	-
570	640569.50	2430033.66	-	-	-	0.1	-

1. Сведения о характерных точках границ уточняемого земельного участка с кадастровым номером 70:06:0101001:169 :

Система координат МСК 70, зона 2					Зона № 2		
Обозначение характерных точек границ	Координаты, м				Метод определения координат	Формулы, примененные для расчета средней квадратической погрешности определения координат характерных точек границ (Mt), с подставленными в такие формулы значениями и итоговые (вычисленные) значения Mt, м	Описание закрепления точки
	содержатся в Едином государственном реестре недвижимости		определены в результате выполнения комплексных кадастровых работ				
	X	Y	X	Y			
1	2	3	4	5	6	7	8
571	640568.33	2430037.58	640566.32	2430037.21	Метод спутниковых геодезических измерений (определений)	0.1	-
572	640566.88	2430042.45	640564.78	2430042.26	Метод спутниковых геодезических измерений (определений)	0.1	-
573	640558.31	2430039.90	-	-	-	0.1	-
574	640531.99	2430030.32	640529.48	2430028.89	Метод спутниковых геодезических измерений (определений)	0.1	-
563	640539.14	2430012.41	640536.63	2430010.24	Метод спутниковых геодезических измерений (определений)	0.1	-

2. Сведения о частях границ уточняемого земельного участка с кадастровым номером 70:06:0101001:169 :

Обозначение части границ		Горизонтальное положение (S), м	Описание прохождения части границ	Сведения о согласовании местоположения границ (согласовано/спорное)
от т.	до т.			
1	2	3	4	5
563	564	32.56	-	-
564	565	0.23	-	-
565	566	4.73	-	-
566	571	13.09	-	-
571	572	5.28	-	-

2. Сведения о частях границ уточняемого земельного участка с кадастровым номером 70:06:0101001:169 :				
Обозначение части границ		Горизонтальное проложение (S), м	Описание прохождения части границ	Сведения о согласовании местоположения границ (согласовано/спорное)
от т.	до т.			
1	2	3	4	5
572	574	37.75	-	-
574	563	19.97	-	-
3. Сведения о характеристиках уточняемого земельного участка с кадастровым номером 70:06:0101001:169 :				
№ п/п	Наименование характеристики		Значение характеристики	
1	2		3	
1.	Адрес земельного участка		-	
1.1.	Сведения о местоположении земельного участка (при отсутствии адреса) в структурированном в соответствии с федеральной информационной адресной системой виде		-	
1.2.	Дополнительные сведения о местоположении земельного участка		-	
2.	Площадь земельного участка ± величина погрешности определения (вычисления) площади (P ± ΔP), м2		714 +/- 9	
3.	Формула, примененная для расчета предельной допустимой погрешности определения площади земельного участка, с подставленными значениями и итоговые (вычисленные) значения (ΔP), м2		$\Delta P = 3.5 * M_t * \sqrt{P} = 3.5 * 0,1 * \sqrt{714} = 9$	
4.	Площадь земельного участка согласно сведениям Единого государственного реестра недвижимости (P _{кад}), м2		-	
5.	Оценка расхождения P и P _{кад} (P - P _{кад}), м2		-	
6.	Предельные минимальный и максимальный размеры земельного участка (P _{мин} и P _{макс}), м2		-	
7.	Кадастровый номер или иной государственный учетный номер (инвентарный) объекта недвижимости, расположенного на земельном участке		-	
8.	Вид (виды) разрешенного использования		-	
8.1.	Дополнительные сведения об использовании земельного участка		-	
9.	Сведения о земельных участках (землях общего пользования, территории общего пользования), посредством которых обеспечивается доступ		-	
10.	Иные сведения		-	
4. Пояснения к сведениям об уточняемом земельном участке с кадастровым номером 70:06:0101001:169 :				
1.	-			

Сведения об уточняемых земельных участках, необходимые для исправления реестровых ошибок в сведениях о местоположении их границ

1. Сведения о характерных точках границ уточняемого земельного участка с кадастровым номером 70:06:0101001:533 :

Система координат МСК 70, зона 2

Зона № 2

Обозначение характерных точек границ	Координаты, м				Метод определения координат	Формулы, примененные для расчета средней квадратической погрешности определения координат характерных точек границ (Mt), с подставленными в такие формулы значениями и итоговые (вычисленные) значения Mt, м	Описание закрепления точки
	содержатся в Едином государственном реестре недвижимости		определены в результате выполнения комплексных кадастровых работ				
	X	Y	X	Y			
1	2	3	4	5	6	7	8
575	640613.86	2430040.41	640608.52	2430051.68	Метод спутниковых геодезических измерений (определений)	0.1	-
576	640611.15	2430047.58	640605.38	2430058.51	Метод спутниковых геодезических измерений (определений)	0.1	-
577	640605.32	2430061.43	640599.55	2430072.36	Метод спутниковых геодезических измерений (определений)	0.1	-
578	640603.91	2430060.95	640598.14	2430071.88	Метод спутниковых геодезических измерений (определений)	0.1	-
579	640601.30	2430059.97	-	-	-	0.1	-
580	640582.51	2430052.94	-	-	-	0.1	-
581	640568.16	2430047.92	-	-	-	0.1	-

1. Сведения о характерных точках границ уточняемого земельного участка с кадастровым номером 70:06:0101001:533 :

Система координат МСК 70, зона 2

Зона № 2

Обозначение характерных точек границ	Координаты, м				Метод определения координат	Формулы, примененные для расчета средней квадратической погрешности определения координат характерных точек границ (Mt), с подставленными в такие формулы значениями и итоговые (вычисленные) значения Mt, м	Описание закрепления точки
	содержатся в Едином государственном реестре недвижимости		определены в результате выполнения комплексных кадастровых работ				
	X	Y	X	Y			
1	2	3	4	5	6	7	8
582	640564.87	2430046.83	640559.15	2430058.69	Метод спутниковых геодезических измерений (определений)	0.1	-
572	640566.88	2430042.45	640559.85	2430055.26	Метод спутниковых геодезических измерений (определений)	0.1	-
571	640568.33	2430037.58	-	-	-	0.1	-
570	640569.50	2430033.66	640563.73	2430044.59	Метод спутниковых геодезических измерений (определений)	0.1	-
569	640570.01	2430031.27	-	-	-	0.1	-
568	640570.55	2430031.33	640564.78	2430042.26	Метод спутниковых геодезических измерений (определений)	0.1	-
567	640572.27	2430025.70	640566.32	2430037.21	Метод спутниковых геодезических измерений (определений)	0.1	-

1. Сведения о характерных точках границ уточняемого земельного участка с кадастровым номером 70:06:0101001:533 :

Система координат МСК 70, зона 2					Зона № 2		
Обозначение характерных точек границ	Координаты, м				Метод определения координат	Формулы, примененные для расчета средней квадратической погрешности определения координат характерных точек границ (Mt), с подставленными в такие формулы значениями и итоговые (вычисленные) значения Mt, м	Описание закрепления точки
	содержатся в Едином государственном реестре недвижимости		определены в результате выполнения комплексных кадастровых работ				
	X	Y	X	Y			
1	2	3	4	5	6	7	8
583	640575.58	2430025.84	640569.00	2430038.11	Метод спутниковых геодезических измерений (определений)	0.1	-
584	640603.62	2430036.09	640597.85	2430047.02	Метод спутниковых геодезических измерений (определений)	0.1	-
575	640613.86	2430040.41	640608.52	2430051.68	Метод спутниковых геодезических измерений (определений)	0.1	-

2. Сведения о частях границ уточняемого земельного участка с кадастровым номером 70:06:0101001:533 :

Обозначение части границ		Горизонтальное проложение (S), м	Описание прохождения части границ	Сведения о согласовании местоположения границ (согласовано/спорное)
от т.	до т.			
1	2	3	4	5
575	576	7.52	-	-
576	577	15.03	-	-
577	578	1.49	-	-
578	582	41.16	-	-
582	572	3.50	-	-
572	570	11.35	-	-
570	568	2.56	-	-
568	567	5.28	-	-
567	583	2.83	-	-
583	584	30.19	-	-
584	575	11.64	-	-

3. Сведения о характеристиках уточняемого земельного участка с кадастровым номером 70:06:0101001:533 :		
№ п/п	Наименование характеристики	Значение характеристики
1	2	3
1.	Адрес земельного участка	-
1.1.	Сведения о местоположении земельного участка (при отсутствии адреса) в структурированном в соответствии с федеральной информационной адресной системой виде	-
1.2.	Дополнительные сведения о местоположении земельного участка	-
2.	Площадь земельного участка ± величина погрешности определения (вычисления) площади ($P \pm \Delta P$), м ²	1006 +/- 11
3.	Формула, примененная для расчета предельной допустимой погрешности определения площади земельного участка, с подставленными значениями и итоговые (вычисленные) значения (ΔP), м ²	$\Delta P = 3.5 * M_t * \sqrt{P} = 3.5 * 0,1 * \sqrt{1006} = 11$
4.	Площадь земельного участка согласно сведениям Единого государственного реестра недвижимости ($P_{\text{кад}}$), м ²	-
5.	Оценка расхождения P и $P_{\text{кад}}$ ($P - P_{\text{кад}}$), м ²	-
6.	Предельные минимальный и максимальный размеры земельного участка ($P_{\text{мин}}$ и $P_{\text{макс}}$), м ²	-
7.	Кадастровый номер или иной государственный учетный номер (инвентарный) объекта недвижимости, расположенного на земельном участке	-
8.	Вид (виды) разрешенного использования	-
8.1.	Дополнительные сведения об использовании земельного участка	-
9.	Сведения о земельных участках (землях общего пользования, территории общего пользования), посредством которых обеспечивается доступ	-
10.	Иные сведения	-
4. Пояснения к сведениям об уточняемом земельном участке с кадастровым номером 70:06:0101001:533 :		
1.	-	

Сведения об уточняемых земельных участках, необходимые для исправления реестровых ошибок в сведениях о местоположении их границ

1. Сведения о характерных точках границ уточняемого земельного участка с кадастровым номером 70:06:0101001:713 :

Система координат МСК 70, зона 2

Зона № 2

Обозначение характерных точек границ	Координаты, м				Метод определения координат	Формулы, примененные для расчета средней квадратической погрешности определения границ (Mt), с подставленными в такие формулы значениями и итоговые (вычисленные) значения Mt, м	Описание закрепления точки
	содержатся в Едином государственном реестре недвижимости		определены в результате выполнения комплексных кадастровых работ				
	X	Y	X	Y			
1	2	3	4	5	6	7	8
585	640613.48	2430134.70	-	-	-	0.1	-
586	640612.40	2430137.57	640612.22	2430135.85	Метод спутниковых геодезических измерений (определений)	0.1	-
587	640610.41	2430136.77	640611.19	2430137.95	Метод спутниковых геодезических измерений (определений)	0.1	-
588	640609.28	2430139.59	640609.35	2430137.31	Метод спутниковых геодезических измерений (определений)	0.1	-
589	640607.98	2430139.01	640608.61	2430139.63	Метод спутниковых геодезических измерений (определений)	0.1	-
590	640599.50	2430158.30	640599.28	2430159.32	Метод спутниковых геодезических измерений (определений)	0.1	-

1. Сведения о характерных точках границ уточняемого земельного участка с кадастровым номером 70:06:0101001:713 :							
Система координат МСК 70, зона 2						Зона № 2	
Обозначение характерных точек границ	Координаты, м				Метод определения координат	Формулы, примененные для расчета средней квадратической погрешности определения координат характерных точек границ (Mt), с подставленными в такие формулы значениями и итоговые (вычисленные) значения Mt, м	Описание закрепления точки
	содержатся в Едином государственном реестре недвижимости		определены в результате выполнения комплексных кадастровых работ				
	X	Y	X	Y			
1	2	3	4	5	6	7	8
591	640584.26	2430151.40	640582.73	2430153.07	Метод спутниковых геодезических измерений (определений)	0.1	-
592	640593.37	2430127.65	640591.73	2430128.82	Метод спутниковых геодезических измерений (определений)	0.1	-
593	640612.27	2430133.98	-	-	-	0.1	-
585	640613.48	2430134.70	-	-	-	0.1	-
2. Сведения о частях границ уточняемого земельного участка с кадастровым номером 70:06:0101001:713 :							
Обозначение части границ		Горизонтальное проложение (S), м	Описание прохождения части границ	Сведения о согласовании местоположения границ (согласовано/спорное)			
от т.	до т.						
1	2	3	4	5			
586	587	2.34	-	-			
587	588	1.95	-	-			
588	589	2.44	-	-			
589	590	21.79	-	-			
590	591	17.69	-	-			
591	592	25.87	-	-			
592	586	21.66	-	-			
3. Сведения о характеристиках уточняемого земельного участка с кадастровым номером 70:06:0101001:713 :							
№ п/п	Наименование характеристики			Значение характеристики			
1	2			3			
1.	Адрес земельного участка			-			
1.1.	Сведения о местоположении земельного участка (при отсутствии адреса) в структурированном в соответствии с федеральной информационной адресной системой виде			-			
1.2.	Дополнительные сведения о местоположении земельного участка			-			

3. Сведения о характеристиках уточняемого земельного участка с кадастровым номером 70:06:0101001:713 :		
№ п/п	Наименование характеристики	Значение характеристики
1	2	3
2.	Площадь земельного участка ± величина погрешности определения (вычисления) площади ($P \pm \Delta P$), м ²	496 +/- 8
3.	Формула, примененная для расчета предельной допустимой погрешности определения площади земельного участка, с подставленными значениями и итоговые (вычисленные) значения (ΔP), м ²	$\Delta P = 3.5 * M_t * \sqrt{P} = 3.5 * 0,1 * \sqrt{496} = 8$
4.	Площадь земельного участка согласно сведениям Единого государственного реестра недвижимости ($P_{\text{кад}}$), м ²	-
5.	Оценка расхождения P и $P_{\text{кад}}$ ($P - P_{\text{кад}}$), м ²	-
6.	Предельные минимальный и максимальный размеры земельного участка ($P_{\text{мин}}$ и $P_{\text{макс}}$), м ²	-
7.	Кадастровый номер или иной государственный учетный номер (инвентарный) объекта недвижимости, расположенного на земельном участке	-
8.	Вид (виды) разрешенного использования	-
8.1.	Дополнительные сведения об использовании земельного участка	-
9.	Сведения о земельных участках (землях общего пользования, территории общего пользования), посредством которых обеспечивается доступ	-
10.	Иные сведения	-
4. Пояснения к сведениям об уточняемом земельном участке с кадастровым номером 70:06:0101001:713 :		
1.	-	

Сведения об уточняемых земельных участках, необходимые для исправления реестровых ошибок в сведениях о местоположении их границ

1. Сведения о характерных точках границ уточняемого земельного участка с кадастровым номером 70:06:0101001:223 :

Система координат МСК 70, зона 2

Зона № 2

Обозначение характерных точек границ	Координаты, м				Метод определения координат	Формулы, примененные для расчета средней квадратической погрешности определения границ (Mt), с подставленными в такие формулы значениями и итоговые (вычисленные) значения Mt, м	Описание закрепления точки
	содержатся в Едином государственном реестре недвижимости		определены в результате выполнения комплексных кадастровых работ				
	X	Y	X	Y			
1	2	3	4	5	6	7	8
594	640624.73	2430151.35	640624.73	2430151.35	Метод спутниковых геодезических измерений (определений)	0.1	-
595	640620.65	2430161.74	640620.65	2430161.74	Метод спутниковых геодезических измерений (определений)	0.1	-
596	640619.36	2430165.05	640618.48	2430167.63	Метод спутниковых геодезических измерений (определений)	0.1	-
590	640599.50	2430158.30	640599.28	2430159.32	Метод спутниковых геодезических измерений (определений)	0.1	-
589	640607.98	2430139.01	640608.61	2430139.63	Метод спутниковых геодезических измерений (определений)	0.1	-

1. Сведения о характерных точках границ уточняемого земельного участка с кадастровым номером 70:06:0101001:223 :

Система координат МСК 70, зона 2

Зона № 2

Обозначение характерных точек границ	Координаты, м				Метод определения координат	Формулы, примененные для расчета средней квадратической погрешности определения координат характерных точек границ (Mt), с подставленными в такие формулы значениями и итоговые (вычисленные) значения Mt, м	Описание закрепления точки
	содержатся в Едином государственном реестре недвижимости		определены в результате выполнения комплексных кадастровых работ				
	X	Y	X	Y			
1	2	3	4	5	6	7	8
588	640609.28	2430139.59	640609.35	2430137.31	Метод спутниковых геодезических измерений (определений)	0.1	-
587	640610.41	2430136.77	640611.19	2430137.95	Метод спутниковых геодезических измерений (определений)	0.1	-
586	640612.40	2430137.57	640612.22	2430135.85	Метод спутниковых геодезических измерений (определений)	0.1	-
585	640613.48	2430134.70	-	-	-	0.1	-
597	640628.94	2430140.34	640628.32	2430141.96	Метод спутниковых геодезических измерений (определений)	0.1	-
594	640624.73	2430151.35	640624.73	2430151.35	Метод спутниковых геодезических измерений (определений)	0.1	-

2. Сведения о частях границ уточняемого земельного участка с кадастровым номером 70:06:0101001:223 :				
Обозначение части границ		Горизонтальное проложение (S), м	Описание прохождения части границ	Сведения о согласовании местоположения границ (согласовано/спорное)
от т.	до т.			
1	2	3	4	5
594	595	11.16	-	-
595	596	6.28	-	-
596	590	20.92	-	-
590	589	21.79	-	-
589	588	2.44	-	-
588	587	1.95	-	-
587	586	2.34	-	-
586	597	17.22	-	-
597	594	10.05	-	-
3. Сведения о характеристиках уточняемого земельного участка с кадастровым номером 70:06:0101001:223 :				
№ п/п	Наименование характеристики			Значение характеристики
1	2			3
1.	Адрес земельного участка			-
1.1.	Сведения о местоположении земельного участка (при отсутствии адреса) в структурированном в соответствии с федеральной информационной адресной системой виде			-
1.2.	Дополнительные сведения о местоположении земельного участка			-
2.	Площадь земельного участка ± величина погрешности определения (вычисления) площади ($P \pm \Delta P$), м ²			534 +/- 8
3.	Формула, примененная для расчета предельной допустимой погрешности определения площади земельного участка, с подставленными значениями и итоговые (вычисленные) значения (ΔP), м ²			$\Delta P = 3.5 * M_t * \sqrt{P} = 3.5 * 0,1 * \sqrt{534} = 8$
4.	Площадь земельного участка согласно сведениям Единого государственного реестра недвижимости (P _{кад}), м ²			-
5.	Оценка расхождения P и P _{кад} (P - P _{кад}), м ²			-
6.	Предельные минимальный и максимальный размеры земельного участка (P _{мин} и P _{макс}), м ²			-
7.	Кадастровый номер или иной государственный учетный номер (инвентарный) объекта недвижимости, расположенного на земельном участке			-
8.	Вид (виды) разрешенного использования			-
8.1.	Дополнительные сведения об использовании земельного участка			-
9.	Сведения о земельных участках (землях общего пользования, территории общего пользования), посредством которых обеспечивается доступ			-
10.	Иные сведения			-
4. Пояснения к сведениям об уточняемом земельном участке с кадастровым номером 70:06:0101001:223 :				
1.	-			

Сведения об уточняемых земельных участках, необходимые для исправления реестровых ошибок в сведениях о местоположении их границ

1. Сведения о характерных точках границ уточняемого земельного участка с кадастровым номером 70:06:0101001:132 :

Система координат МСК 70, зона 2

Зона № 2

Обозначение характерных точек границ	Координаты, м				Метод определения координат	Формулы, примененные для расчета средней квадратической погрешности определения границ (Mt), с подставленными в такие формулы значениями и итоговые (вычисленные) значения Mt, м	Описание закрепления точки
	содержатся в Едином государственном реестре недвижимости		определены в результате выполнения комплексных кадастровых работ				
	X	Y	X	Y			
1	2	3	4	5	6	7	8
596	640619.36	2430165.05	640618.48	2430167.63	Метод спутниковых геодезических измерений (определений)	0.1	-
595	640620.65	2430161.74	640620.65	2430161.74	Метод спутниковых геодезических измерений (определений)	0.1	-
594	640624.73	2430151.35	640624.73	2430151.35	Метод спутниковых геодезических измерений (определений)	0.1	-
597	640628.94	2430140.34	640628.32	2430141.96	Метод спутниковых геодезических измерений (определений)	0.1	-
598	640635.85	2430143.24	640635.08	2430144.87	Метод спутниковых геодезических измерений (определений)	0.1	-

1. Сведения о характерных точках границ уточняемого земельного участка с кадастровым номером 70:06:0101001:132 :

Система координат МСК 70, зона 2

Зона № 2

Обозначение характерных точек границ	Координаты, м				Метод определения координат	Формулы, примененные для расчета средней квадратической погрешности определения координат характерных точек границ (Mt), с подставленными в такие формулы значениями и итоговые (вычисленные) значения Mt, м	Описание закрепления точки
	содержатся в Едином государственном реестре недвижимости		определены в результате выполнения комплексных кадастровых работ				
	X	Y	X	Y			
1	2	3	4	5	6	7	8
599	640638.59	2430136.06	640639.12	2430136.20	Метод спутниковых геодезических измерений (определений)	0.1	-
600	640644.12	2430137.56	640643.08	2430138.13	Метод спутниковых геодезических измерений (определений)	0.1	-
601	640642.60	2430141.24	640641.73	2430141.03	Метод спутниковых геодезических измерений (определений)	0.1	-
602	640639.42	2430148.92	-	-	-	0.1	-
603	640638.82	2430150.35	640638.30	2430150.14	Метод спутниковых геодезических измерений (определений)	0.1	-
604	640637.62	2430149.86	-	-	-	0.1	-
605	640632.93	2430162.90	-	-	-	0.1	-
606	640631.42	2430167.14	640636.13	2430156.74	Метод спутниковых геодезических измерений (определений)	0.1	-

1. Сведения о характерных точках границ уточняемого земельного участка с кадастровым номером 70:06:0101001:132 :

Система координат МСК 70, зона 2					Зона № 2		
Обозначение характерных точек границ	Координаты, м				Метод определения координат	Формулы, примененные для расчета средней квадратической погрешности определения координат характерных точек границ (Mt), с подставленными в такие формулы значениями и итоговые (вычисленные) значения Mt, м	Описание закрепления точки
	содержатся в Едином государственном реестре недвижимости		определены в результате выполнения комплексных кадастровых работ				
	X	Y	X	Y			
1	2	3	4	5	6	7	8
607	640630.58	2430169.42	640637.30	2430157.13	Метод спутниковых геодезических измерений (определений)	0.1	-
608	640629.32	2430168.94	640633.13	2430168.73	Метод спутниковых геодезических измерений (определений)	0.1	-
609	640625.55	2430167.46	640632.42	2430171.10	Метод спутниковых геодезических измерений (определений)	0.1	-
596	640619.36	2430165.05	640618.48	2430167.63	Метод спутниковых геодезических измерений (определений)	0.1	-

2. Сведения о частях границ уточняемого земельного участка с кадастровым номером 70:06:0101001:132 :

Обозначение части границ		Горизонтальное проложение (S), м	Описание прохождения части границ	Сведения о согласовании местоположения границ (согласовано/спорное)
от т.	до т.			
1	2	3	4	5
596	595	6.28	-	-
595	594	11.16	-	-
594	597	10.05	-	-
597	598	7.36	-	-
598	599	9.57	-	-
599	600	4.41	-	-

2. Сведения о частях границ уточняемого земельного участка с кадастровым номером 70:06:0101001:132 :				
Обозначение части границ		Горизонтальное проложение (S), м	Описание прохождения части границ	Сведения о согласовании местоположения границ (согласовано/спорное)
от т.	до т.			
1	2	3	4	5
600	601	3.20	-	-
601	603	9.73	-	-
603	606	6.95	-	-
606	607	1.23	-	-
607	608	12.33	-	-
608	609	2.47	-	-
609	596	14.37	-	-
3. Сведения о характеристиках уточняемого земельного участка с кадастровым номером 70:06:0101001:132 :				
№ п/п	Наименование характеристики		Значение характеристики	
1	2		3	
1.	Адрес земельного участка		-	
1.1.	Сведения о местоположении земельного участка (при отсутствии адреса) в структурированном в соответствии с федеральной информационной адресной системой виде		-	
1.2.	Дополнительные сведения о местоположении земельного участка		-	
2.	Площадь земельного участка ± величина погрешности определения (вычисления) площади (P ± ΔP), м ²		395 +/- 7	
3.	Формула, примененная для расчета предельной допустимой погрешности определения площади земельного участка, с подставленными значениями и итоговые (вычисленные) значения (ΔP), м ²		$\Delta P = 3.5 * M_t * \sqrt{P} = 3.5 * 0,1 * \sqrt{395} = 7$	
4.	Площадь земельного участка согласно сведениям Единого государственного реестра недвижимости (P _{кад}), м ²		-	
5.	Оценка расхождения P и P _{кад} (P - P _{кад}), м ²		-	
6.	Предельные минимальный и максимальный размеры земельного участка (P _{мин} и P _{макс}), м ²		-	
7.	Кадастровый номер или иной государственный учетный номер (инвентарный) объекта недвижимости, расположенного на земельном участке		-	
8.	Вид (виды) разрешенного использования		-	
8.1.	Дополнительные сведения об использовании земельного участка		-	
9.	Сведения о земельных участках (землях общего пользования, территории общего пользования), посредством которых обеспечивается доступ		-	
10.	Иные сведения		-	
4. Пояснения к сведениям об уточняемом земельном участке с кадастровым номером 70:06:0101001:132 :				
1.	-			

Сведения об уточняемых земельных участках, необходимые для исправления реестровых ошибок в сведениях о местоположении их границ

1. Сведения о характерных точках границ уточняемого земельного участка с кадастровым номером 70:06:0101001:2885 :

Система координат МСК 70, зона 2

Зона № 2

Обозначение характерных точек границ	Координаты, м				Метод определения координат	Формулы, примененные для расчета средней квадратической погрешности определения границ (Mt), с подставленными в такие формулы значениями и итоговые (вычисленные) значения Mt, м	Описание закрепления точки
	содержатся в Едином государственном реестре недвижимости		определены в результате выполнения комплексных кадастровых работ				
	X	Y	X	Y			
1	2	3	4	5	6	7	8
610	640667.18	2430146.56	640666.09	2430148.20	Метод спутниковых геодезических измерений (определений)	0.1	-
н518У	-	-	640669.49	2430149.64	Метод спутниковых геодезических измерений (определений)	0.1	-
н519У	-	-	640663.33	2430165.96	Метод спутниковых геодезических измерений (определений)	0.1	-
611	640661.10	2430165.32	-	-	-	0.1	-
612	640660.13	2430164.99	640660.13	2430164.99	Метод спутниковых геодезических измерений (определений)	0.1	-
613	640641.43	2430158.55	640641.43	2430158.55	Метод спутниковых геодезических измерений (определений)	0.1	-

1. Сведения о характерных точках границ уточняемого земельного участка с кадастровым номером 70:06:0101001:2885 :

Система координат МСК 70, зона 2

Зона № 2

Обозначение характерных точек границ	Координаты, м				Метод определения координат	Формулы, примененные для расчета средней квадратической погрешности определения координат характерных точек границ (Mt), с подставленными в такие формулы значениями и итоговые (вычисленные) значения Mt, м	Описание закрепления точки
	содержатся в Едином государственном реестре недвижимости		определены в результате выполнения комплексных кадастровых работ				
	X	Y	X	Y			
1	2	3	4	5	6	7	8
614	640637.30	2430157.13	640637.30	2430157.13	Метод спутниковых геодезических измерений (определений)	0.1	-
615	640635.25	2430156.45	640636.13	2430156.74	Метод спутниковых геодезических измерений (определений)	0.1	-
604	640637.62	2430149.86	640638.30	2430150.14	Метод спутниковых геодезических измерений (определений)	0.1	-
603	640638.82	2430150.35	-	-	-	0.1	-
602	640639.42	2430148.92	-	-	-	0.1	-
601	640642.60	2430141.24	640641.73	2430141.03	Метод спутниковых геодезических измерений (определений)	0.1	-
600	640644.12	2430137.56	640643.08	2430138.13	Метод спутниковых геодезических измерений (определений)	0.1	-
616	640651.13	2430140.31	-	-	-	0.1	-

1. Сведения о характерных точках границ уточняемого земельного участка с кадастровым номером 70:06:0101001:2885 :							
Система координат МСК 70, зона 2						Зона № 2	
Обозначение характерных точек границ	Координаты, м				Метод определения координат	Формулы, примененные для расчета средней квадратической погрешности определения координат характерных точек границ (Mt), с подставленными в такие формулы значениями и итоговые (вычисленные) значения Mt, м	Описание закрепления точки
	содержатся в Едином государственном реестре недвижимости		определены в результате выполнения комплексных кадастровых работ				
	X	Y	X	Y			
1	2	3	4	5	6	7	8
610	640667.18	2430146.56	640666.09	2430148.20	Метод спутниковых геодезических измерений (определений)	0.1	-
2. Сведения о частях границ уточняемого земельного участка с кадастровым номером 70:06:0101001:2885 :							
Обозначение части границ		Горизонтальное проложение (S), м		Описание прохождения части границ	Сведения о согласовании местоположения границ (согласовано/спорное)		
от т.	до т.						
1	2	3		4	5		
610	н518У	3.69		-	-		
н518У	н519У	17.44		-	-		
н519У	612	3.34		-	-		
612	613	19.78		-	-		
613	614	4.37		-	-		
614	615	1.23		-	-		
615	604	6.95		-	-		
604	601	9.73		-	-		
601	600	3.20		-	-		
600	610	25.12		-	-		
3. Сведения о характеристиках уточняемого земельного участка с кадастровым номером 70:06:0101001:2885 :							
№ п/п	Наименование характеристики				Значение характеристики		
1	2				3		
1.	Адрес земельного участка				-		
1.1.	Сведения о местоположении земельного участка (при отсутствии адреса) в структурированном в соответствии с федеральной информационной адресной системой виде				-		
1.2.	Дополнительные сведения о местоположении земельного участка				-		
2.	Площадь земельного участка ± величина погрешности определения (вычисления) площади (P ± ΔP), м ²				541 +/- 8		
3.	Формула, примененная для расчета предельной допустимой погрешности определения площади земельного участка, с подставленными значениями и итоговые (вычисленные) значения (ΔP), м ²				ΔP=3.5*Mt*√P=3.5*0,1*√541=8		

3. Сведения о характеристиках уточняемого земельного участка с кадастровым номером 70:06:0101001:2885 :

№ п/п	Наименование характеристики	Значение характеристики
1	2	3
4.	Площадь земельного участка согласно сведениям Единого государственного реестра недвижимости (Ркад), м2	-
5.	Оценка расхождения Р и Ркад (Р - Ркад), м2	-
6.	Предельные минимальный и максимальный размеры земельного участка (Рмин и Рмакс), м2	-
7.	Кадастровый номер или иной государственный учетный номер (инвентарный) объекта недвижимости, расположенного на земельном участке	-
8.	Вид (виды) разрешенного использования	-
8.1.	Дополнительные сведения об использовании земельного участка	-
9.	Сведения о земельных участках (землях общего пользования, территории общего пользования), посредством которых обеспечивается доступ	-
10.	Иные сведения	-

4. Пояснения к сведениям об уточняемом земельном участке с кадастровым номером 70:06:0101001:2885 :

1.	-
----	---

Сведения об уточняемых земельных участках, необходимые для исправления реестровых ошибок в сведениях о местоположении их границ

1. Сведения о характерных точках границ уточняемого земельного участка с кадастровым номером 70:06:0101001:156 :

Система координат МСК 70, зона 2

Зона № 2

Обозначение характерных точек границ	Координаты, м				Метод определения координат	Формулы, примененные для расчета средней квадратической погрешности определения границ (Mt), с подставленными в такие формулы значениями и итоговые (вычисленные) значения Mt, м	Описание закрепления точки
	содержатся в Едином государственном реестре недвижимости		определены в результате выполнения комплексных кадастровых работ				
	X	Y	X	Y			
1	2	3	4	5	6	7	8
617	640613.16	2430083.86	640612.43	2430080.27	Метод спутниковых геодезических измерений (определений)	0.1	-
618	640622.30	2430088.84	640614.34	2430081.25	Метод спутниковых геодезических измерений (определений)	0.1	-
619	640631.66	2430093.55	640625.13	2430086.17	Метод спутниковых геодезических измерений (определений)	0.1	-
620	640636.07	2430095.67	640631.53	2430090.47	Метод спутниковых геодезических измерений (определений)	0.1	-
н520У	-	-	640637.98	2430093.42	Метод спутниковых геодезических измерений (определений)	0.1	-
621	640646.22	2430100.55	-	-	-	0.1	-

1. Сведения о характерных точках границ уточняемого земельного участка с кадастровым номером 70:06:0101001:156 :

Система координат МСК 70, зона 2

Зона № 2

Обозначение характерных точек границ	Координаты, м				Метод определения координат	Формулы, примененные для расчета средней квадратической погрешности определения координат характерных точек границ (Mt), с подставленными в такие формулы значениями и итоговые (вычисленные) значения Mt, м	Описание закрепления точки
	содержатся в Едином государственном реестре недвижимости		определены в результате выполнения комплексных кадастровых работ				
	X	Y	X	Y			
1	2	3	4	5	6	7	8
644	-	-	640647.56	2430097.20	Метод спутниковых геодезических измерений (определений)	0.1	-
622	640653.55	2430104.06	640654.75	2430099.97	Метод спутниковых геодезических измерений (определений)	0.1	-
623	640649.36	2430118.67	-	-	-	0.1	-
624	640648.98	2430119.99	640648.25	2430116.40	Метод спутниковых геодезических измерений (определений)	0.1	-
625	640646.51	2430121.50	-	-	-	0.1	-
626	640643.47	2430127.44	640643.23	2430125.77	Метод спутниковых геодезических измерений (определений)	0.1	-
627	640638.28	2430126.79	640637.55	2430123.20	Метод спутниковых геодезических измерений (определений)	0.1	-

1. Сведения о характерных точках границ уточняемого земельного участка с кадастровым номером 70:06:0101001:156 :

Система координат МСК 70, зона 2

Зона № 2

Обозначение характерных точек границ	Координаты, м				Метод определения координат	Формулы, примененные для расчета средней квадратической погрешности определения координат характерных точек границ (Mt), с подставленными в такие формулы значениями и итоговые (вычисленные) значения Mt, м	Описание закрепления точки
	содержатся в Едином государственном реестре недвижимости		определены в результате выполнения комплексных кадастровых работ				
	X	Y	X	Y			
1	2	3	4	5	6	7	8
628	640622.16	2430118.86	640620.93	2430116.37	Метод спутниковых геодезических измерений (определений)	0.1	-
629	640615.80	2430116.23	640614.53	2430113.77	Метод спутниковых геодезических измерений (определений)	0.1	-
630	640616.13	2430115.42	640615.40	2430111.83	Метод спутниковых геодезических измерений (определений)	0.1	-
631	640615.29	2430115.06	640614.56	2430111.47	Метод спутниковых геодезических измерений (определений)	0.1	-
632	640614.63	2430114.79	640613.90	2430111.20	Метод спутниковых геодезических измерений (определений)	0.1	-

1. Сведения о характерных точках границ уточняемого земельного участка с кадастровым номером 70:06:0101001:156 :

Система координат МСК 70, зона 2					Зона № 2		
Обозначение характерных точек границ	Координаты, м				Метод определения координат	Формулы, примененные для расчета средней квадратической погрешности определения координат характерных точек границ (Mt), с подставленными в такие формулы значениями и итоговые (вычисленные) значения Mt, м	Описание закрепления точки
	содержатся в Едином государственном реестре недвижимости		определены в результате выполнения комплексных кадастровых работ				
	X	Y	X	Y			
1	2	3	4	5	6	7	8
633	640611.93	2430113.66	640611.20	2430110.07	Метод спутниковых геодезических измерений (определений)	0.1	-
634	640601.29	2430109.39	640600.56	2430105.80	Метод спутниковых геодезических измерений (определений)	0.1	-
617	640613.16	2430083.86	640612.43	2430080.27	Метод спутниковых геодезических измерений (определений)	0.1	-

2. Сведения о частях границ уточняемого земельного участка с кадастровым номером 70:06:0101001:156 :

Обозначение части границ		Горизонтальное проложение (S), м	Описание прохождения части границ	Сведения о согласовании местоположения границ (согласовано/спорное)
от т.	до т.			
1	2	3	4	5
617	618	2.15	-	-
632	633	2.93	-	-
631	632	0.71	-	-
630	631	0.91	-	-
629	630	2.13	-	-
628	629	6.91	-	-
627	628	17.97	-	-
633	634	11.46	-	-
626	627	6.23	-	-
622	624	17.67	-	-
644	622	7.71	-	-
н520У	644	10.30	-	-

2. Сведения о частях границ уточняемого земельного участка с кадастровым номером 70:06:0101001:156 :				
Обозначение части границ		Горизонтальное проложение (S), м	Описание прохождения части границ	Сведения о согласовании местоположения границ (согласовано/спорное)
от т.	до т.			
1	2	3	4	5
620	н520У	7.09	-	-
619	620	7.71	-	-
618	619	11.86	-	-
624	626	10.63	-	-
634	617	28.15	-	-
3. Сведения о характеристиках уточняемого земельного участка с кадастровым номером 70:06:0101001:156 :				
№ п/п	Наименование характеристики		Значение характеристики	
1	2		3	
1.	Адрес земельного участка		-	
1.1.	Сведения о местоположении земельного участка (при отсутствии адреса) в структурированном в соответствии с федеральной информационной адресной системой виде		-	
1.2.	Дополнительные сведения о местоположении земельного участка		-	
2.	Площадь земельного участка ± величина погрешности определения (вычисления) площади (P ± ΔP), м2		1320 +/- 13	
3.	Формула, примененная для расчета предельной допустимой погрешности определения площади земельного участка, с подставленными значениями и итоговые (вычисленные) значения (ΔP), м2		$\Delta P = 3.5 * M_t * \sqrt{P} = 3.5 * 0,1 * \sqrt{1320} = 13$	
4.	Площадь земельного участка согласно сведениям Единого государственного реестра недвижимости (P _{кад}), м2		-	
5.	Оценка расхождения P и P _{кад} (P - P _{кад}), м2		-	
6.	Предельные минимальный и максимальный размеры земельного участка (P _{мин} и P _{макс}), м2		-	
7.	Кадастровый номер или иной государственный учетный номер (инвентарный) объекта недвижимости, расположенного на земельном участке		-	
8.	Вид (виды) разрешенного использования		-	
8.1.	Дополнительные сведения об использовании земельного участка		-	
9.	Сведения о земельных участках (землях общего пользования, территории общего пользования), посредством которых обеспечивается доступ		-	
10.	Иные сведения		-	
4. Пояснения к сведениям об уточняемом земельном участке с кадастровым номером 70:06:0101001:156 :				
1.	-			

Сведения об уточняемых земельных участках, необходимые для исправления реестровых ошибок в сведениях о местоположении их границ

1. Сведения о характерных точках границ уточняемого земельного участка с кадастровым номером 70:06:0101001:211 :

Система координат МСК 70, зона 2

Зона № 2

Обозначение характерных точек границ	Координаты, м				Метод определения координат	Формулы, примененные для расчета средней квадратической погрешности определения координат характерных точек границ (Mt), с подставленными в такие формулы значениями и итоговые (вычисленные) значения Mt, м	Описание закрепления точки
	содержатся в Едином государственном реестре недвижимости		определены в результате выполнения комплексных кадастровых работ				
	X	Y	X	Y			
1	2	3	4	5	6	7	8
635	640613.98	2430081.99	640612.43	2430080.27	Метод спутниковых геодезических измерений (определений)	0.1	-
636	640615.85	2430078.12	-	-	-	0.1	-
637	640626.58	2430055.12	640626.28	2430052.57	Метод спутниковых геодезических измерений (определений)	0.1	-
638	640635.18	2430059.49	-	-	-	0.1	-
n521Y	-	-	640636.78	2430057.12	Метод спутниковых геодезических измерений (определений)	0.1	-
639	640638.66	2430061.14	640645.13	2430060.17	Метод спутниковых геодезических измерений (определений)	0.1	-
640	640644.15	2430063.87	640655.58	2430063.87	Метод спутниковых геодезических измерений (определений)	0.1	-

1. Сведения о характерных точках границ уточняемого земельного участка с кадастровым номером 70:06:0101001:211 :

Система координат МСК 70, зона 2

Зона № 2

Обозначение характерных точек границ	Координаты, м				Метод определения координат	Формулы, примененные для расчета средней квадратической погрешности определения координат характерных точек границ (Mt), с подставленными в такие формулы значениями и итоговые (вычисленные) значения Mt, м	Описание закрепления точки
	содержатся в Едином государственном реестре недвижимости		определены в результате выполнения комплексных кадастровых работ				
	X	Y	X	Y			
1	2	3	4	5	6	7	8
641	640658.32	2430068.67	640659.37	2430065.67	Метод спутниковых геодезических измерений (определений)	0.1	-
642	640654.73	2430079.04	-	-	-	0.1	-
643	640652.73	2430084.44	-	-	-	0.1	-
644	640647.56	2430097.20	640647.56	2430097.20	Метод спутниковых геодезических измерений (определений)	0.1	-
621	640646.22	2430100.55	-	-	-	0.1	-
620	640636.07	2430095.67	640637.98	2430093.42	Метод спутниковых геодезических измерений (определений)	0.1	-
619	640631.66	2430093.55	640631.53	2430090.47	Метод спутниковых геодезических измерений (определений)	0.1	-
618	640622.30	2430088.84	640625.13	2430086.17	Метод спутниковых геодезических измерений (определений)	0.1	-

1. Сведения о характерных точках границ уточняемого земельного участка с кадастровым номером 70:06:0101001:211 :							
Система координат МСК 70, зона 2						Зона № 2	
Обозначение характерных точек границ	Координаты, м				Метод определения координат	Формулы, примененные для расчета средней квадратической погрешности определения координат характерных точек границ (Mt), с подставленными в такие формулы значениями и итоговые (вычисленные) значения Mt, м	Описание закрепления точки
	содержатся в Едином государственном реестре недвижимости		определены в результате выполнения комплексных кадастровых работ				
	X	Y	X	Y			
1	2	3	4	5	6	7	8
617	640613.16	2430083.86	640614.34	2430081.25	Метод спутниковых геодезических измерений (определений)	0.1	-
635	640613.98	2430081.99	640612.43	2430080.27	Метод спутниковых геодезических измерений (определений)	0.1	-
2. Сведения о частях границ уточняемого земельного участка с кадастровым номером 70:06:0101001:211 :							
Обозначение части границ		Горизонтальное проложение (S), м		Описание прохождения части границ	Сведения о согласовании местоположения границ (согласовано/спорное)		
от т.	до т.						
1	2	3		4	5		
635	637	30.97		-	-		
637	н521У	11.44		-	-		
н521У	639	8.89		-	-		
639	640	11.09		-	-		
640	641	4.20		-	-		
641	644	33.67		-	-		
644	620	10.30		-	-		
620	619	7.09		-	-		
619	618	7.71		-	-		
618	617	11.86		-	-		
617	635	2.15		-	-		
3. Сведения о характеристиках уточняемого земельного участка с кадастровым номером 70:06:0101001:211 :							
№ п/п	Наименование характеристики					Значение характеристики	
1	2					3	
1.	Адрес земельного участка					-	

3. Сведения о характеристиках уточняемого земельного участка с кадастровым номером 70:06:0101001:211 :		
№ п/п	Наименование характеристики	Значение характеристики
1	2	3
1.1.	Сведения о местоположении земельного участка (при отсутствии адреса) в структурированном в соответствии с федеральной информационной адресной системой виде	-
1.2.	Дополнительные сведения о местоположении земельного участка	-
2.	Площадь земельного участка ± величина погрешности определения (вычисления) площади ($P \pm \Delta P$), м ²	1212 +/- 12
3.	Формула, примененная для расчета предельной допустимой погрешности определения площади земельного участка, с подставленными значениями и итоговые (вычисленные) значения (ΔP), м ²	$\Delta P = 3.5 * M_t * \sqrt{P} = 3.5 * 0,1 * \sqrt{1212} = 12$
4.	Площадь земельного участка согласно сведениям Единого государственного реестра недвижимости ($P_{\text{кад}}$), м ²	-
5.	Оценка расхождения P и $P_{\text{кад}}$ ($P - P_{\text{кад}}$), м ²	-
6.	Предельные минимальный и максимальный размеры земельного участка ($P_{\text{мин}}$ и $P_{\text{макс}}$), м ²	-
7.	Кадастровый номер или иной государственный учетный номер (инвентарный) объекта недвижимости, расположенного на земельном участке	-
8.	Вид (виды) разрешенного использования	-
8.1.	Дополнительные сведения об использовании земельного участка	-
9.	Сведения о земельных участках (землях общего пользования, территории общего пользования), посредством которых обеспечивается доступ	-
10.	Иные сведения	-
4. Пояснения к сведениям об уточняемом земельном участке с кадастровым номером 70:06:0101001:211 :		
1.	-	

Сведения об уточняемых земельных участках, необходимые для исправления реестровых ошибок в сведениях о местоположении их границ

1. Сведения о характерных точках границ уточняемого земельного участка с кадастровым номером 70:06:0101001:191 :

Система координат МСК 70, зона 2

Зона № 2

Обозначение характерных точек границ	Координаты, м				Метод определения координат	Формулы, примененные для расчета средней квадратической погрешности определения координат характерных точек границ (Mt), с подставленными в такие формулы значениями и итоговые (вычисленные) значения Mt, м	Описание закрепления точки
	содержатся в Едином государственном реестре недвижимости		определены в результате выполнения комплексных кадастровых работ				
	X	Y	X	Y			
1	2	3	4	5	6	7	8
645	640660.41	2430045.26	-	-	-	0.1	-
n522У	-	-	640659.71	2430043.23	Метод спутниковых геодезических измерений (определений)	0.1	-
646	640654.66	2430059.17	640654.68	2430055.42	Метод спутниковых геодезических измерений (определений)	0.1	-
647	640660.77	2430061.56	640662.18	2430058.57	Метод спутниковых геодезических измерений (определений)	0.1	-
648	640659.37	2430065.67	640659.37	2430065.67	Метод спутниковых геодезических измерений (определений)	0.1	-
649	640658.75	2430067.48	-	-	-	0.1	-
650	640658.56	2430068.04	-	-	-	0.1	-
641	640658.32	2430068.67	-	-	-	0.1	-

1. Сведения о характерных точках границ уточняемого земельного участка с кадастровым номером 70:06:0101001:191 :

Система координат МСК 70, зона 2

Зона № 2

Обозначение характерных точек границ	Координаты, м				Метод определения координат	Формулы, примененные для расчета средней квадратической погрешности определения координат характерных точек границ (Mt), с подставленными в такие формулы значениями и итоговые (вычисленные) значения Mt, м	Описание закрепления точки
	содержатся в Едином государственном реестре недвижимости		определены в результате выполнения комплексных кадастровых работ				
	X	Y	X	Y			
1	2	3	4	5	6	7	8
640	640644.15	2430063.87	640655.58	2430063.87	Метод спутниковых геодезических измерений (определений)	0.1	-
639	640638.66	2430061.14	640645.13	2430060.17	Метод спутниковых геодезических измерений (определений)	0.1	-
638	640635.18	2430059.49	640636.78	2430057.12	Метод спутниковых геодезических измерений (определений)	0.1	-
637	640626.58	2430055.12	640626.28	2430052.57	Метод спутниковых геодезических измерений (определений)	0.1	-
651	640636.73	2430034.06	640636.08	2430030.97	Метод спутниковых геодезических измерений (определений)	0.1	-

1. Сведения о характерных точках границ уточняемого земельного участка с кадастровым номером 70:06:0101001:191 :							
Система координат МСК 70, зона 2						Зона № 2	
Обозначение характерных точек границ	Координаты, м				Метод определения координат	Формулы, примененные для расчета средней квадратической погрешности определения координат характерных точек границ (Mt), с подставленными в такие формулы значениями и итоговые (вычисленные) значения Mt, м	Описание закрепления точки
	содержатся в Едином государственном реестре недвижимости		определены в результате выполнения комплексных кадастровых работ				
	X	Y	X	Y			
1	2	3	4	5	6	7	8
н523У	-	-	640656.18	2430040.03	Метод спутниковых геодезических измерений (определений)	0.1	-
645	640660.41	2430045.26	-	-	-	0.1	-
2. Сведения о частях границ уточняемого земельного участка с кадастровым номером 70:06:0101001:191 :							
Обозначение части границ		Горизонтальное проложение (S), м		Описание прохождения части границ	Сведения о согласовании местоположения границ (согласовано/спорное)		
от т.	до т.						
1	2	3		4	5		
н522У	646	13.19		-	-		
646	647	8.13		-	-		
647	648	7.64		-	-		
648	640	4.20		-	-		
640	639	11.09		-	-		
639	638	8.89		-	-		
638	637	11.44		-	-		
637	651	23.72		-	-		
651	н523У	22.05		-	-		
н523У	н522У	4.76		-	-		
3. Сведения о характеристиках уточняемого земельного участка с кадастровым номером 70:06:0101001:191 :							
№ п/п	Наименование характеристики				Значение характеристики		
1	2				3		
1.	Адрес земельного участка				-		
1.1.	Сведения о местоположении земельного участка (при отсутствии адреса) в структурированном в соответствии с федеральной информационной адресной системой виде				-		
1.2.	Дополнительные сведения о местоположении земельного участка				-		
2.	Площадь земельного участка ± величина погрешности определения (вычисления) площади (P ± ΔP), м ²				684 +/- 9		

3. Сведения о характеристиках уточняемого земельного участка с кадастровым номером 70:06:0101001:191 :		
№ п/п	Наименование характеристики	Значение характеристики
1	2	3
3.	Формула, примененная для расчета предельной допустимой погрешности определения площади земельного участка, с подставленными значениями и итоговые (вычисленные) значения (ΔP), м ²	$\Delta P=3.5*Mt*\sqrt{P}=3.5*0,1*\sqrt{684}=9$
4.	Площадь земельного участка согласно сведениям Единого государственного реестра недвижимости (Ркад), м ²	-
5.	Оценка расхождения Р и Ркад (Р - Ркад), м ²	-
6.	Предельные минимальный и максимальный размеры земельного участка (Рмин и Рмакс), м ²	-
7.	Кадастровый номер или иной государственный учетный номер (инвентарный) объекта недвижимости, расположенного на земельном участке	-
8.	Вид (виды) разрешенного использования	-
8.1.	Дополнительные сведения об использовании земельного участка	-
9.	Сведения о земельных участках (землях общего пользования, территории общего пользования), посредством которых обеспечивается доступ	-
10.	Иные сведения	-
4. Пояснения к сведениям об уточняемом земельном участке с кадастровым номером 70:06:0101001:191 :		
1.	-	

Сведения об уточняемых земельных участках, необходимые для исправления реестровых ошибок в сведениях о местоположении их границ

1. Сведения о характерных точках границ уточняемого земельного участка с кадастровым номером 70:06:0101001:2886 :

Система координат МСК 70, зона 2

Зона № 2

Обозначение характерных точек границ	Координаты, м				Метод определения координат	Формулы, примененные для расчета средней квадратической погрешности определения границ (Mt), с подставленными в такие формулы значениями и итоговые (вычисленные) значения Mt, м	Описание закрепления точки
	содержатся в Едином государственном реестре недвижимости		определены в результате выполнения комплексных кадастровых работ				
	X	Y	X	Y			
1	2	3	4	5	6	7	8
605	640632.93	2430162.90	640633.13	2430168.73	Метод спутниковых геодезических измерений (определений)	0.1	-
615	640635.25	2430156.45	-	-	-	0.1	-
614	640637.30	2430157.13	640637.30	2430157.13	Метод спутниковых геодезических измерений (определений)	0.1	-
613	640641.43	2430158.55	640641.43	2430158.55	Метод спутниковых геодезических измерений (определений)	0.1	-
612	640660.13	2430164.99	640660.13	2430164.99	Метод спутниковых геодезических измерений (определений)	0.1	-
611	640661.10	2430165.32	640661.10	2430165.32	Метод спутниковых геодезических измерений (определений)	0.1	-

1. Сведения о характерных точках границ уточняемого земельного участка с кадастровым номером 70:06:0101001:2886 :

Система координат МСК 70, зона 2						Зона № 2	
Обозначение характерных точек границ	Координаты, м				Метод определения координат	Формулы, примененные для расчета средней квадратической погрешности определения координат характерных точек границ (Mt), с подставленными в такие формулы значениями и итоговые (вычисленные) значения Mt, м	Описание закрепления точки
	содержатся в Едином государственном реестре недвижимости		определены в результате выполнения комплексных кадастровых работ				
	X	Y	X	Y			
1	2	3	4	5	6	7	8
652	640656.64	2430179.10	640655.89	2430178.82	Метод спутниковых геодезических измерений (определений)	0.1	-
653	640633.68	2430170.49	640632.42	2430171.10	Метод спутниковых геодезических измерений (определений)	0.1	-
654	640636.31	2430164.09	-	-	-	0.1	-
605	640632.93	2430162.90	640633.13	2430168.73	Метод спутниковых геодезических измерений (определений)	0.1	-

2. Сведения о частях границ уточняемого земельного участка с кадастровым номером 70:06:0101001:2886 :

Обозначение части границ		Горизонтальное проложение (S), м	Описание прохождения части границ	Сведения о согласовании местоположения границ (согласовано/спорное)
от т.	до т.			
1	2	3	4	5
605	614	12.33	-	-
614	613	4.37	-	-
613	612	19.78	-	-
612	611	1.02	-	-
611	652	14.47	-	-
652	653	24.71	-	-
653	605	2.47	-	-

3. Сведения о характеристиках уточняемого земельного участка с кадастровым номером 70:06:0101001:2886 :		
№ п/п	Наименование характеристики	Значение характеристики
1	2	3
1.	Адрес земельного участка	-
1.1.	Сведения о местоположении земельного участка (при отсутствии адреса) в структурированном в соответствии с федеральной информационной адресной системой виде	-
1.2.	Дополнительные сведения о местоположении земельного участка	-
2.	Площадь земельного участка ± величина погрешности определения (вычисления) площади ($P \pm \Delta P$), м ²	366 +/- 7
3.	Формула, примененная для расчета предельной допустимой погрешности определения площади земельного участка, с подставленными значениями и итоговые (вычисленные) значения (ΔP), м ²	$\Delta P = 3.5 * M_t * \sqrt{P} = 3.5 * 0,1 * \sqrt{366} = 7$
4.	Площадь земельного участка согласно сведениям Единого государственного реестра недвижимости ($P_{\text{кад}}$), м ²	-
5.	Оценка расхождения P и $P_{\text{кад}}$ ($P - P_{\text{кад}}$), м ²	-
6.	Предельные минимальный и максимальный размеры земельного участка ($P_{\text{мин}}$ и $P_{\text{макс}}$), м ²	-
7.	Кадастровый номер или иной государственный учетный номер (инвентарный) объекта недвижимости, расположенного на земельном участке	-
8.	Вид (виды) разрешенного использования	-
8.1.	Дополнительные сведения об использовании земельного участка	-
9.	Сведения о земельных участках (землях общего пользования, территории общего пользования), посредством которых обеспечивается доступ	-
10.	Иные сведения	-
4. Пояснения к сведениям об уточняемом земельном участке с кадастровым номером 70:06:0101001:2886 :		
1.	-	

Сведения об уточняемых земельных участках, необходимые для исправления реестровых ошибок в сведениях о местоположении их границ

1. Сведения о характерных точках границ уточняемого земельного участка с кадастровым номером 70:06:0101001:444 :

Система координат МСК 70, зона 2

Зона № 2

Обозначение характерных точек границ	Координаты, м				Метод определения координат	Формулы, примененные для расчета средней квадратической погрешности определения границ (Mt), с подставленными в такие формулы значениями и итоговые (вычисленные) значения Mt, м	Описание закрепления точки
	содержатся в Едином государственном реестре недвижимости		определены в результате выполнения комплексных кадастровых работ				
	X	Y	X	Y			
1	2	3	4	5	6	7	8
655	640693.23	2430077.91	640693.23	2430077.91	Метод спутниковых геодезических измерений (определений)	0.1	-
656	640681.44	2430110.10	640681.44	2430110.10	Метод спутниковых геодезических измерений (определений)	0.1	-
657	640667.36	2430104.82	640667.36	2430104.82	Метод спутниковых геодезических измерений (определений)	0.1	-
622	-	-	640654.75	2430099.97	Метод спутниковых геодезических измерений (определений)	0.1	-
644	640647.56	2430097.20	640647.56	2430097.20	Метод спутниковых геодезических измерений (определений)	0.1	-
643	640652.73	2430084.44	-	-	-	0.1	-
642	640654.73	2430079.04	-	-	-	0.1	-

1. Сведения о характерных точках границ уточняемого земельного участка с кадастровым номером 70:06:0101001:444 :

Система координат МСК 70, зона 2						Зона № 2	
Обозначение характерных точек границ	Координаты, м				Метод определения координат	Формулы, примененные для расчета средней квадратической погрешности определения координат характерных точек границ (Mt), с подставленными в такие формулы значениями и итоговые (вычисленные) значения Mt, м	Описание закрепления точки
	содержатся в Едином государственном реестре недвижимости		определены в результате выполнения комплексных кадастровых работ				
	X	Y	X	Y			
1	2	3	4	5	6	7	8
641	640658.32	2430068.67	-	-	-	0.1	-
650	640658.56	2430068.04	-	-	-	0.1	-
649	640658.75	2430067.48	-	-	-	0.1	-
648	640659.37	2430065.67	640659.37	2430065.67	Метод спутниковых геодезических измерений (определений)	0.1	-
658	640674.89	2430071.44	640674.89	2430071.44	Метод спутниковых геодезических измерений (определений)	0.1	-
659	640686.95	2430075.51	640686.95	2430075.51	Метод спутниковых геодезических измерений (определений)	0.1	-
655	640693.23	2430077.91	640693.23	2430077.91	Метод спутниковых геодезических измерений (определений)	0.1	-

2. Сведения о частях границ уточняемого земельного участка с кадастровым номером 70:06:0101001:444 :

Обозначение части границ		Горизонтальное проложение (S), м	Описание прохождения части границ	Сведения о согласовании местоположения границ (согласовано/спорное)
от т.	до т.			
1	2	3	4	5
655	656	34.28	-	-
656	657	15.04	-	-
657	622	13.51	-	-

2. Сведения о частях границ уточняемого земельного участка с кадастровым номером 70:06:0101001:444 :				
Обозначение части границ		Горизонтальное проложение (S), м	Описание прохождения части границ	Сведения о согласовании местоположения границ (согласовано/спорное)
от т.	до т.			
1	2	3	4	5
622	644	7.71	-	-
644	648	33.67	-	-
648	658	16.56	-	-
658	659	12.73	-	-
659	655	6.72	-	-
3. Сведения о характеристиках уточняемого земельного участка с кадастровым номером 70:06:0101001:444 :				
№ п/п	Наименование характеристики		Значение характеристики	
1	2		3	
1.	Адрес земельного участка		-	
1.1.	Сведения о местоположении земельного участка (при отсутствии адреса) в структурированном в соответствии с федеральной информационной адресной системой виде		-	
1.2.	Дополнительные сведения о местоположении земельного участка		-	
2.	Площадь земельного участка ± величина погрешности определения (вычисления) площади ($P \pm \Delta P$), м ²		1228 +/- 12	
3.	Формула, примененная для расчета предельной допустимой погрешности определения площади земельного участка, с подставленными значениями и итоговые (вычисленные) значения (ΔP), м ²		$\Delta P = 3.5 * M_t * \sqrt{P} = 3.5 * 0,1 * \sqrt{1228} = 12$	
4.	Площадь земельного участка согласно сведениям Единого государственного реестра недвижимости (Р _{кад}), м ²		-	
5.	Оценка расхождения Р и Р _{кад} (Р - Р _{кад}), м ²		-	
6.	Предельные минимальный и максимальный размеры земельного участка (Р _{мин} и Р _{макс}), м ²		-	
7.	Кадастровый номер или иной государственный учетный номер (инвентарный) объекта недвижимости, расположенного на земельном участке		-	
8.	Вид (виды) разрешенного использования		-	
8.1.	Дополнительные сведения об использовании земельного участка		-	
9.	Сведения о земельных участках (землях общего пользования, территории общего пользования), посредством которых обеспечивается доступ		-	
10.	Иные сведения		-	
4. Пояснения к сведениям об уточняемом земельном участке с кадастровым номером 70:06:0101001:444 :				
1.	-			

Сведения об уточняемых земельных участках, необходимые для исправления реестровых ошибок в сведениях о местоположении их границ

1. Сведения о характерных точках границ уточняемого земельного участка с кадастровым номером 70:06:0101001:91 :

Система координат МСК 70, зона 2

Зона № 2

Обозначение характерных точек границ	Координаты, м				Метод определения координат	Формулы, примененные для расчета средней квадратической погрешности определения границ (Mt), с подставленными в такие формулы значениями и итоговые (вычисленные) значения Mt, м	Описание закрепления точки
	содержатся в Едином государственном реестре недвижимости		определены в результате выполнения комплексных кадастровых работ				
	X	Y	X	Y			
1	2	3	4	5	6	7	8
660	640651.96	2430003.41	640647.98	2430002.90	Метод спутниковых геодезических измерений (определений)	0.1	-
661	640680.60	2430017.02	640680.60	2430017.02	Метод спутниковых геодезических измерений (определений)	0.1	-
662	640669.86	2430038.52	640669.86	2430038.52	Метод спутниковых геодезических измерений (определений)	0.1	-
663	640641.19	2430024.92	640639.83	2430025.81	Метод спутниковых геодезических измерений (определений)	0.1	-
660	640651.96	2430003.41	640647.98	2430002.90	Метод спутниковых геодезических измерений (определений)	0.1	-

2. Сведения о частях границ уточняемого земельного участка с кадастровым номером 70:06:0101001:91 :				
Обозначение части границ		Горизонтальное проложение (S), м	Описание прохождения части границ	Сведения о согласовании местоположения границ (согласовано/спорное)
от т.	до т.			
1	2	3	4	5
660	661	35.54	-	-
661	662	24.03	-	-
662	663	32.61	-	-
663	660	24.32	-	-
3. Сведения о характеристиках уточняемого земельного участка с кадастровым номером 70:06:0101001:91 :				
№ п/п	Наименование характеристики		Значение характеристики	
1	2		3	
1.	Адрес земельного участка		-	
1.1.	Сведения о местоположении земельного участка (при отсутствии адреса) в структурированном в соответствии с федеральной информационной адресной системой виде		-	
1.2.	Дополнительные сведения о местоположении земельного участка		-	
2.	Площадь земельного участка ± величина погрешности определения (вычисления) площади (P ± ΔP), м2		822 +/- 10	
3.	Формула, примененная для расчета предельной допустимой погрешности определения площади земельного участка, с подставленными значениями и итоговые (вычисленные) значения (ΔP), м2		$\Delta P = 3.5 * M_t * \sqrt{P} = 3.5 * 0,1 * \sqrt{822} = 10$	
4.	Площадь земельного участка согласно сведениям Единого государственного реестра недвижимости (Pкад), м2		-	
5.	Оценка расхождения P и Pкад (P - Pкад), м2		-	
6.	Предельные минимальный и максимальный размеры земельного участка (Pмин и Pмакс), м2		-	
7.	Кадастровый номер или иной государственный учетный номер (инвентарный) объекта недвижимости, расположенного на земельном участке		-	
8.	Вид (виды) разрешенного использования		-	
8.1.	Дополнительные сведения об использовании земельного участка		-	
9.	Сведения о земельных участках (землях общего пользования, территории общего пользования), посредством которых обеспечивается доступ		-	
10.	Иные сведения		-	
4. Пояснения к сведениям об уточняемом земельном участке с кадастровым номером 70:06:0101001:91 :				
1.	-			

Сведения об уточняемых земельных участках, необходимые для исправления реестровых ошибок в сведениях о местоположении их границ

1. Сведения о характерных точках границ уточняемого земельного участка с кадастровым номером 70:06:0101001:628 :

Система координат МСК 70, зона 2

Зона № 2

Обозначение характерных точек границ	Координаты, м				Метод определения координат	Формулы, примененные для расчета средней квадратической погрешности определения границ (Mt), с подставленными в такие формулы значениями и итоговые (вычисленные) значения Mt, м	Описание закрепления точки
	содержатся в Едином государственном реестре недвижимости		определены в результате выполнения комплексных кадастровых работ				
	X	Y	X	Y			
1	2	3	4	5	6	7	8
664	640564.28	2429947.19	640564.28	2429947.19	Метод спутниковых геодезических измерений (определений)	0.1	-
665	640574.45	2429923.20	640572.91	2429922.72	Метод спутниковых геодезических измерений (определений)	0.1	-
666	640589.90	2429930.80	-	-	-	0.1	-
667	640594.38	2429933.01	640590.11	2429930.32	Метод спутниковых геодезических измерений (определений)	0.1	-
668	640600.43	2429936.04	640601.15	2429935.56	Метод спутниковых геодезических измерений (определений)	0.1	-
669	640591.24	2429958.23	640590.71	2429958.52	Метод спутниковых геодезических измерений (определений)	0.1	-

1. Сведения о характерных точках границ уточняемого земельного участка с кадастровым номером 70:06:0101001:628 :							
Система координат МСК 70, зона 2						Зона № 2	
Обозначение характерных точек границ	Координаты, м				Метод определения координат	Формулы, примененные для расчета средней квадратической погрешности определения координат характерных точек границ (Mt), с подставленными в такие формулы значениями и итоговые (вычисленные) значения Mt, м	Описание закрепления точки
	содержатся в Едином государственном реестре недвижимости		определены в результате выполнения комплексных кадастровых работ				
	X	Y	X	Y			
1	2	3	4	5	6	7	8
664	640564.28	2429947.19	640564.28	2429947.19	Метод спутниковых геодезических измерений (определений)	0.1	-
2. Сведения о частях границ уточняемого земельного участка с кадастровым номером 70:06:0101001:628 :							
Обозначение части границ		Горизонтальное проложение (S), м		Описание прохождения части границ	Сведения о согласовании местоположения границ (согласовано/спорное)		
от т.	до т.						
1	2	3		4	5		
664	665	25.95		-	-		
665	667	18.80		-	-		
667	668	12.22		-	-		
668	669	25.22		-	-		
669	664	28.76		-	-		
3. Сведения о характеристиках уточняемого земельного участка с кадастровым номером 70:06:0101001:628 :							
№ п/п	Наименование характеристики				Значение характеристики		
1	2				3		
1.	Адрес земельного участка				-		
1.1.	Сведения о местоположении земельного участка (при отсутствии адреса) в структурированном в соответствии с федеральной информационной адресной системой виде				-		
1.2.	Дополнительные сведения о местоположении земельного участка				-		
2.	Площадь земельного участка ± величина погрешности определения (вычисления) площади (P ± ΔP), м2				767 +/- 10		
3.	Формула, примененная для расчета предельной допустимой погрешности определения площади земельного участка, с подставленными значениями и итоговые (вычисленные) значения (ΔP), м2				$\Delta P = 3.5 * Mt * \sqrt{P} = 3.5 * 0,1 * \sqrt{767} = 10$		
4.	Площадь земельного участка согласно сведениям Единого государственного реестра недвижимости (Pкад), м2				-		
5.	Оценка расхождения P и Pкад (P - Pкад), м2				-		
6.	Предельные минимальный и максимальный размеры земельного участка (Pмин и Pмакс), м2				-		

3. Сведения о характеристиках уточняемого земельного участка с кадастровым номером 70:06:0101001:628 :

№ п/п	Наименование характеристики	Значение характеристики
1	2	3
7.	Кадастровый номер или иной государственный учетный номер (инвентарный) объекта недвижимости, расположенного на земельном участке	-
8.	Вид (виды) разрешенного использования	-
8.1.	Дополнительные сведения об использовании земельного участка	-
9.	Сведения о земельных участках (землях общего пользования, территории общего пользования), посредством которых обеспечивается доступ	-
10.	Иные сведения	-

4. Пояснения к сведениям об уточняемом земельном участке с кадастровым номером 70:06:0101001:628 :

1.	-
----	---

Сведения об уточняемых земельных участках, необходимые для исправления реестровых ошибок в сведениях о местоположении их границ

1. Сведения о характерных точках границ уточняемого земельного участка с кадастровым номером 70:06:0101001:181 :

Система координат МСК 70, зона 2

Зона № 2

Обозначение характерных точек границ	Координаты, м				Метод определения координат	Формулы, примененные для расчета средней квадратической погрешности определения координат характерных точек границ (Mt), с подставленными в такие формулы значениями и итоговые (вычисленные) значения Mt, м	Описание закрепления точки
	содержатся в Едином государственном реестре недвижимости		определены в результате выполнения комплексных кадастровых работ				
	X	Y	X	Y			
1	2	3	4	5	6	7	8
670	640586.42	2429896.71	640582.51	2429896.45	Метод спутниковых геодезических измерений (определений)	0.1	-
671	640616.17	2429911.99	640614.14	2429911.05	Метод спутниковых геодезических измерений (определений)	0.1	-
672	640607.16	2429927.69	-	-	-	0.1	-
673	640602.71	2429935.44	640602.01	2429934.55	Метод спутниковых геодезических измерений (определений)	0.1	-
674	640601.95	2429936.79	640601.15	2429935.56	Метод спутниковых геодезических измерений (определений)	0.1	-
668	640600.43	2429936.04	-	-	-	0.1	-
667	640594.38	2429933.01	-	-	-	0.1	-

1. Сведения о характерных точках границ уточняемого земельного участка с кадастровым номером 70:06:0101001:181 :

Система координат МСК 70, зона 2					Зона № 2		
Обозначение характерных точек границ	Координаты, м				Метод определения координат	Формулы, примененные для расчета средней квадратической погрешности определения координат характерных точек границ (Mt), с подставленными в такие формулы значениями и итоговые (вычисленные) значения Mt, м	Описание закрепления точки
	содержатся в Едином государственном реестре недвижимости		определены в результате выполнения комплексных кадастровых работ				
	X	Y	X	Y			
1	2	3	4	5	6	7	8
666	640589.90	2429930.80	640590.11	2429930.32	Метод спутниковых геодезических измерений (определений)	0.1	-
665	640574.45	2429923.20	640572.91	2429922.72	Метод спутниковых геодезических измерений (определений)	0.1	-
н570У	-	-	640571.15	2429921.93	Метод спутниковых геодезических измерений (определений)	0.1	-
670	640586.42	2429896.71	640582.51	2429896.45	Метод спутниковых геодезических измерений (определений)	0.1	-

2. Сведения о частях границ уточняемого земельного участка с кадастровым номером 70:06:0101001:181 :

Обозначение части границ		Горизонтальное проложение (S), м	Описание прохождения части границ	Сведения о согласовании местоположения границ (согласовано/спорное)
от т.	до т.			
1	2	3	4	5
670	671	34.84	-	-
671	673	26.45	-	-
673	674	1.33	-	-
674	666	12.22	-	-
666	665	18.80	-	-
665	н570У	1.93	-	-

2. Сведения о частях границ уточняемого земельного участка с кадастровым номером 70:06:0101001:181 :				
Обозначение части границ		Горизонтальное проложение (S), м	Описание прохождения части границ	Сведения о согласовании местоположения границ (согласовано/спорное)
от т.	до т.			
1	2	3	4	5
н570У	670	27.90	-	-
3. Сведения о характеристиках уточняемого земельного участка с кадастровым номером 70:06:0101001:181 :				
№ п/п	Наименование характеристики		Значение характеристики	
1	2		3	
1.	Адрес земельного участка		-	
1.1.	Сведения о местоположении земельного участка (при отсутствии адреса) в структурированном в соответствии с федеральной информационной адресной системой виде		-	
1.2.	Дополнительные сведения о местоположении земельного участка		-	
2.	Площадь земельного участка ± величина погрешности определения (вычисления) площади ($P \pm \Delta P$), м ²		943 +/- 11	
3.	Формула, примененная для расчета предельной допустимой погрешности определения площади земельного участка, с подставленными значениями и итоговые (вычисленные) значения (ΔP), м ²		$\Delta P = 3.5 * M_t * \sqrt{P} = 3.5 * 0,1 * \sqrt{943} = 11$	
4.	Площадь земельного участка согласно сведениям Единого государственного реестра недвижимости (Ркад), м ²		-	
5.	Оценка расхождения Р и Ркад (Р - Ркад), м ²		-	
6.	Предельные минимальный и максимальный размеры земельного участка (Рмин и Рмакс), м ²		-	
7.	Кадастровый номер или иной государственный учетный номер (инвентарный) объекта недвижимости, расположенного на земельном участке		-	
8.	Вид (виды) разрешенного использования		-	
8.1.	Дополнительные сведения об использовании земельного участка		-	
9.	Сведения о земельных участках (землях общего пользования, территории общего пользования), посредством которых обеспечивается доступ		-	
10.	Иные сведения		-	
4. Пояснения к сведениям об уточняемом земельном участке с кадастровым номером 70:06:0101001:181 :				
1.	-			

Сведения об уточняемых земельных участках, необходимые для исправления реестровых ошибок в сведениях о местоположении их границ

1. Сведения о характерных точках границ уточняемого земельного участка с кадастровым номером 70:06:0101001:2644 :

Система координат МСК 70, зона 2

Зона № 2

Обозначение характерных точек границ	Координаты, м				Метод определения координат	Формулы, примененные для расчета средней квадратической погрешности определения координат характерных точек границ (Mt), с подставленными в такие формулы значениями и итоговые (вычисленные) значения Mt, м	Описание закрепления точки
	содержатся в Едином государственном реестре недвижимости		определены в результате выполнения комплексных кадастровых работ				
	X	Y	X	Y			
1	2	3	4	5	6	7	8
675	640630.97	2429924.36	640630.97	2429924.36	Метод спутниковых геодезических измерений (определений)	0.1	-
676	640618.85	2429955.79	640618.85	2429955.79	Метод спутниковых геодезических измерений (определений)	0.1	-
677	640615.08	2429965.66	-	-	-	0.1	-
н571У	-	-	640614.78	2429966.43	Метод спутниковых геодезических измерений (определений)	0.1	-
678	640614.54	2429967.06	-	-	-	0.1	-
679	640614.20	2429967.94	640614.20	2429967.94	Метод спутниковых геодезических измерений (определений)	0.1	-
680	640599.70	2429962.53	640599.70	2429962.53	Метод спутниковых геодезических измерений (определений)	0.1	-

1. Сведения о характерных точках границ уточняемого земельного участка с кадастровым номером 70:06:0101001:2644 :

Система координат МСК 70, зона 2

Зона № 2

Обозначение характерных точек границ	Координаты, м				Метод определения координат	Формулы, примененные для расчета средней квадратической погрешности определения координат характерных точек границ (Mt), с подставленными в такие формулы значениями и итоговые (вычисленные) значения Mt, м	Описание закрепления точки
	содержатся в Едином государственном реестре недвижимости		определены в результате выполнения комплексных кадастровых работ				
	X	Y	X	Y			
1	2	3	4	5	6	7	8
681	640600.65	2429960.40	640600.65	2429960.40	Метод спутниковых геодезических измерений (определений)	0.1	-
682	640605.54	2429949.49	640605.10	2429950.48	Метод спутниковых геодезических измерений (определений)	0.1	-
683	640607.08	2429950.36	640606.65	2429951.09	Метод спутниковых геодезических измерений (определений)	0.1	-
684	640623.02	2429916.88	640623.50	2429916.03	Метод спутниковых геодезических измерений (определений)	0.1	-
685	640625.37	2429917.88	640624.52	2429916.58	Метод спутниковых геодезических измерений (определений)	0.1	-
686	640626.72	2429918.46	-	-	-	0.1	-

1. Сведения о характерных точках границ уточняемого земельного участка с кадастровым номером 70:06:0101001:2644 :

Система координат МСК 70, зона 2

Зона № 2

Обозначение характерных точек границ	Координаты, м				Метод определения координат	Формулы, примененные для расчета средней квадратической погрешности определения координат характерных точек границ (Mt), с подставленными в такие формулы значениями и итоговые (вычисленные) значения Mt, м	Описание закрепления точки
	содержатся в Едином государственном реестре недвижимости		определены в результате выполнения комплексных кадастровых работ				
	X	Y	X	Y			
1	2	3	4	5	6	7	8
687	640625.13	2429921.91	640632.17	2429920.30	Метод спутниковых геодезических измерений (определений)	0.1	-
675	640630.97	2429924.36	640630.97	2429924.36	Метод спутниковых геодезических измерений (определений)	0.1	-
						-	
688	640608.81	2429963.44	640608.81	2429963.44	Метод спутниковых геодезических измерений (определений)	0.1	-
689	640607.90	2429963.13	640607.90	2429963.13	Метод спутниковых геодезических измерений (определений)	0.1	-
690	640607.56	2429964.12	640607.56	2429964.12	Метод спутниковых геодезических измерений (определений)	0.1	-

1. Сведения о характерных точках границ уточняемого земельного участка с кадастровым номером 70:06:0101001:2644 :							
Система координат МСК 70, зона 2						Зона № 2	
Обозначение характерных точек границ	Координаты, м				Метод определения координат	Формулы, примененные для расчета средней квадратической погрешности определения координат характерных точек границ (Mt), с подставленными в такие формулы значениями и итоговые (вычисленные) значения Mt, м	Описание закрепления точки
	содержатся в Едином государственном реестре недвижимости		определены в результате выполнения комплексных кадастровых работ				
	X	Y	X	Y			
1	2	3	4	5	6	7	8
691	640608.46	2429964.44	640608.46	2429964.44	Метод спутниковых геодезических измерений (определений)	0.1	-
688	640608.81	2429963.44	640608.81	2429963.44	Метод спутниковых геодезических измерений (определений)	0.1	-
2. Сведения о частях границ уточняемого земельного участка с кадастровым номером 70:06:0101001:2644 :							
Обозначение части границ		Горизонтальное проложение (S), м		Описание прохождения части границ	Сведения о согласовании местоположения границ (согласовано/спорное)		
от т.	до т.						
1	2	3		4	5		
675	676	33.69		-	-		
676	н571У	11.39		-	-		
н571У	679	1.62		-	-		
679	680	15.48		-	-		
680	681	2.33		-	-		
681	682	10.87		-	-		
682	683	1.67		-	-		
683	684	38.90		-	-		
684	685	1.16		-	-		
685	687	8.51		-	-		
687	675	4.23		-	-		
688	689	0.96		-	-		
689	690	1.05		-	-		
690	691	0.96		-	-		
691	688	1.06		-	-		

3. Сведения о характеристиках уточняемого земельного участка с кадастровым номером 70:06:0101001:2644 :		
№ п/п	Наименование характеристики	Значение характеристики
1	2	3
1.	Адрес земельного участка	-
1.1.	Сведения о местоположении земельного участка (при отсутствии адреса) в структурированном в соответствии с федеральной информационной адресной системой виде	-
1.2.	Дополнительные сведения о местоположении земельного участка	-
2.	Площадь земельного участка ± величина погрешности определения (вычисления) площади ($P \pm \Delta P$), м ²	638 +/- 9
3.	Формула, примененная для расчета предельной допустимой погрешности определения площади земельного участка, с подставленными значениями и итоговые (вычисленные) значения (ΔP), м ²	$\Delta P = 3.5 * M_t * \sqrt{P} = 3.5 * 0,1 * \sqrt{638} = 9$
4.	Площадь земельного участка согласно сведениям Единого государственного реестра недвижимости ($P_{\text{кад}}$), м ²	-
5.	Оценка расхождения P и $P_{\text{кад}}$ ($P - P_{\text{кад}}$), м ²	-
6.	Предельные минимальный и максимальный размеры земельного участка ($P_{\text{мин}}$ и $P_{\text{макс}}$), м ²	-
7.	Кадастровый номер или иной государственный учетный номер (инвентарный) объекта недвижимости, расположенного на земельном участке	-
8.	Вид (виды) разрешенного использования	-
8.1.	Дополнительные сведения об использовании земельного участка	-
9.	Сведения о земельных участках (землях общего пользования, территории общего пользования), посредством которых обеспечивается доступ	-
10.	Иные сведения	-
4. Пояснения к сведениям об уточняемом земельном участке с кадастровым номером 70:06:0101001:2644 :		
1.	-	

Сведения об уточняемых земельных участках, необходимые для исправления реестровых ошибок в сведениях о местоположении их границ

1. Сведения о характерных точках границ уточняемого земельного участка с кадастровым номером 70:06:0101001:143 :

Система координат МСК 70, зона 2

Зона № 2

Обозначение характерных точек границ	Координаты, м				Метод определения координат	Формулы, примененные для расчета средней квадратической погрешности определения границ (Mt), с подставленными в такие формулы значениями и итоговые (вычисленные) значения Mt, м	Описание закрепления точки
	содержатся в Едином государственном реестре недвижимости		определены в результате выполнения комплексных кадастровых работ				
	X	Y	X	Y			
1	2	3	4	5	6	7	8
692	640660.83	2429934.80	640662.67	2429929.20	Метод спутниковых геодезических измерений (определений)	0.1	-
693	640645.63	2429970.93	640645.80	2429966.08	Метод спутниковых геодезических измерений (определений)	0.1	-
694	640618.97	2429960.95	640618.85	2429955.79	Метод спутниковых геодезических измерений (определений)	0.1	-
695	640630.13	2429930.24	640630.32	2429926.05	Метод спутниковых геодезических измерений (определений)	0.1	-
696	640632.51	2429924.98	640632.17	2429920.30	Метод спутниковых геодезических измерений (определений)	0.1	-

1. Сведения о характерных точках границ уточняемого земельного участка с кадастровым номером 70:06:0101001:143 :

Система координат МСК 70, зона 2

Зона № 2

Обозначение характерных точек границ	Координаты, м				Метод определения координат	Формулы, примененные для расчета средней квадратической погрешности определения координат характерных точек границ (Mt), с подставленными в такие формулы значениями и итоговые (вычисленные) значения Mt, м	Описание закрепления точки
	содержатся в Едином государственном реестре недвижимости		определены в результате выполнения комплексных кадастровых работ				
	X	Y	X	Y			
1	2	3	4	5	6	7	8
687	640625.13	2429921.91	640624.52	2429916.58	Метод спутниковых геодезических измерений (определений)	0.1	-
697	640628.01	2429915.71	640627.79	2429909.94	Метод спутниковых геодезических измерений (определений)	0.1	-
698	640633.25	2429917.89	-	-	-	0.1	-
692	640660.83	2429934.80	640662.67	2429929.20	Метод спутниковых геодезических измерений (определений)	0.1	-

2. Сведения о частях границ уточняемого земельного участка с кадастровым номером 70:06:0101001:143 :

Обозначение части границ		Горизонтальное проложение (S), м	Описание прохождения части границ	Сведения о согласовании местоположения границ (согласовано/спорное)
от т.	до т.			
1	2	3	4	5
692	693	40.56	-	-
693	694	28.85	-	-
694	695	31.88	-	-
695	696	6.04	-	-
696	687	8.51	-	-
687	697	7.40	-	-
697	692	39.84	-	-

3. Сведения о характеристиках уточняемого земельного участка с кадастровым номером 70:06:0101001:143 :		
№ п/п	Наименование характеристики	Значение характеристики
1	2	3
1.	Адрес земельного участка	-
1.1.	Сведения о местоположении земельного участка (при отсутствии адреса) в структурированном в соответствии с федеральной информационной адресной системой виде	-
1.2.	Дополнительные сведения о местоположении земельного участка	-
2.	Площадь земельного участка ± величина погрешности определения (вычисления) площади ($P \pm \Delta P$), м ²	1349 +/- 13
3.	Формула, примененная для расчета предельной допустимой погрешности определения площади земельного участка, с подставленными значениями и итоговые (вычисленные) значения (ΔP), м ²	$\Delta P = 3.5 * M_t * \sqrt{P} = 3.5 * 0,1 * \sqrt{1349} = 13$
4.	Площадь земельного участка согласно сведениям Единого государственного реестра недвижимости ($P_{\text{кад}}$), м ²	-
5.	Оценка расхождения P и $P_{\text{кад}}$ ($P - P_{\text{кад}}$), м ²	-
6.	Предельные минимальный и максимальный размеры земельного участка ($P_{\text{мин}}$ и $P_{\text{макс}}$), м ²	-
7.	Кадастровый номер или иной государственный учетный номер (инвентарный) объекта недвижимости, расположенного на земельном участке	-
8.	Вид (виды) разрешенного использования	-
8.1.	Дополнительные сведения об использовании земельного участка	-
9.	Сведения о земельных участках (землях общего пользования, территории общего пользования), посредством которых обеспечивается доступ	-
10.	Иные сведения	-
4. Пояснения к сведениям об уточняемом земельном участке с кадастровым номером 70:06:0101001:143 :		
1.	-	

Сведения об уточняемых земельных участках, необходимые для исправления реестровых ошибок в сведениях о местоположении их границ

1. Сведения о характерных точках границ уточняемого земельного участка с кадастровым номером 70:06:0101001:480 :

Система координат МСК 70, зона 2

Зона № 2

Обозначение характерных точек границ	Координаты, м				Метод определения координат	Формулы, примененные для расчета средней квадратической погрешности определения границ (Mt), с подставленными в такие формулы значениями и итоговые (вычисленные) значения Mt, м	Описание закрепления точки
	содержатся в Едином государственном реестре недвижимости		определены в результате выполнения комплексных кадастровых работ				
	X	Y	X	Y			
1	2	3	4	5	6	7	8
699	640591.51	2429881.57	640588.92	2429881.28	Метод спутниковых геодезических измерений (определений)	0.1	-
700	640633.24	2429900.85	640632.02	2429901.33	Метод спутниковых геодезических измерений (определений)	0.1	-
697	-	-	640627.79	2429909.94	Метод спутниковых геодезических измерений (определений)	0.1	-
701	640631.64	2429905.94	-	-	-	0.1	-
702	640627.10	2429915.20	640624.52	2429916.58	Метод спутниковых геодезических измерений (определений)	0.1	-
684	-	-	640623.50	2429916.03	Метод спутниковых геодезических измерений (определений)	0.1	-

1. Сведения о характерных точках границ уточняемого земельного участка с кадастровым номером 70:06:0101001:480 :							
Система координат МСК 70, зона 2							Зона № 2
Обозначение характерных точек границ	Координаты, м				Метод определения координат	Формулы, примененные для расчета средней квадратической погрешности определения координат характерных точек границ (Mt), с подставленными в такие формулы значениями и итоговые (вычисленные) значения Mt, м	Описание закрепления точки
	содержатся в Едином государственном реестре недвижимости		определены в результате выполнения комплексных кадастровых работ				
	X	Y	X	Y			
1	2	3	4	5	6	7	8
671	640616.17	2429911.99	640614.14	2429911.05	Метод спутниковых геодезических измерений (определений)	0.1	-
670	640586.42	2429896.71	640582.51	2429896.45	Метод спутниковых геодезических измерений (определений)	0.1	-
699	640591.51	2429881.57	640588.92	2429881.28	Метод спутниковых геодезических измерений (определений)	0.1	-
2. Сведения о частях границ уточняемого земельного участка с кадастровым номером 70:06:0101001:480 :							
Обозначение части границ		Горизонтальное проложение (S), м	Описание прохождения части границ	Сведения о согласовании местоположения границ (согласовано/спорное)			
от т.	до т.						
1	2	3	4	5			
699	700	47.54	-	-			
700	697	9.59	-	-			
697	702	7.40	-	-			
702	684	1.16	-	-			
684	671	10.60	-	-			
671	670	34.84	-	-			
670	699	16.47	-	-			

3. Сведения о характеристиках уточняемого земельного участка с кадастровым номером 70:06:0101001:480 :		
№ п/п	Наименование характеристики	Значение характеристики
1	2	3
1.	Адрес земельного участка	-
1.1.	Сведения о местоположении земельного участка (при отсутствии адреса) в структурированном в соответствии с федеральной информационной адресной системой виде	-
1.2.	Дополнительные сведения о местоположении земельного участка	-
2.	Площадь земельного участка ± величина погрешности определения (вычисления) площади ($P \pm \Delta P$), м ²	775 +/- 10
3.	Формула, примененная для расчета предельной допустимой погрешности определения площади земельного участка, с подставленными значениями и итоговые (вычисленные) значения (ΔP), м ²	$\Delta P = 3.5 * M_t * \sqrt{P} = 3.5 * 0,1 * \sqrt{775} = 10$
4.	Площадь земельного участка согласно сведениям Единого государственного реестра недвижимости ($P_{\text{кад}}$), м ²	-
5.	Оценка расхождения P и $P_{\text{кад}}$ ($P - P_{\text{кад}}$), м ²	-
6.	Предельные минимальный и максимальный размеры земельного участка ($P_{\text{мин}}$ и $P_{\text{макс}}$), м ²	-
7.	Кадастровый номер или иной государственный учетный номер (инвентарный) объекта недвижимости, расположенного на земельном участке	-
8.	Вид (виды) разрешенного использования	-
8.1.	Дополнительные сведения об использовании земельного участка	-
9.	Сведения о земельных участках (землях общего пользования, территории общего пользования), посредством которых обеспечивается доступ	-
10.	Иные сведения	-
4. Пояснения к сведениям об уточняемом земельном участке с кадастровым номером 70:06:0101001:480 :		
1.	-	

Сведения об уточняемых земельных участках, необходимые для исправления реестровых ошибок в сведениях о местоположении их границ

1. Сведения о характерных точках границ уточняемого земельного участка с кадастровым номером 70:06:0101001:175 :

Система координат МСК 70, зона 2

Зона № 2

Обозначение характерных точек границ	Координаты, м				Метод определения координат	Формулы, примененные для расчета средней квадратической погрешности определения границ (Mt), с подставленными в такие формулы значениями и итоговые (вычисленные) значения Mt, м	Описание закрепления точки
	содержатся в Едином государственном реестре недвижимости		определены в результате выполнения комплексных кадастровых работ				
	X	Y	X	Y			
1	2	3	4	5	6	7	8
699	640591.51	2429881.57	640588.92	2429881.28	Метод спутниковых геодезических измерений (определений)	0.1	-
703	640597.49	2429865.40	640596.27	2429864.78	Метод спутниковых геодезических измерений (определений)	0.1	-
704	640638.02	2429883.17	640638.02	2429883.17	Метод спутниковых геодезических измерений (определений)	0.1	-
705	640640.62	2429885.04	640640.62	2429885.04	Метод спутниковых геодезических измерений (определений)	0.1	-
н572У	-	-	640637.03	2429893.19	Метод спутниковых геодезических измерений (определений)	0.1	-
706	640637.79	2429892.17	-	-	-	0.1	-

1. Сведения о характерных точках границ уточняемого земельного участка с кадастровым номером 70:06:0101001:175 :							
Система координат МСК 70, зона 2						Зона № 2	
Обозначение характерных точек границ	Координаты, м				Метод определения координат	Формулы, примененные для расчета средней квадратической погрешности определения координат характерных точек границ (Mt), с подставленными в такие формулы значениями и итоговые (вычисленные) значения Mt, м	Описание закрепления точки
	содержатся в Едином государственном реестре недвижимости		определены в результате выполнения комплексных кадастровых работ				
	X	Y	X	Y			
1	2	3	4	5	6	7	8
707	640635.23	2429897.27	640635.23	2429897.27	Метод спутниковых геодезических измерений (определений)	0.1	-
700	640633.24	2429900.85	640632.02	2429901.33	Метод спутниковых геодезических измерений (определений)	0.1	-
699	640591.51	2429881.57	640588.92	2429881.28	Метод спутниковых геодезических измерений (определений)	0.1	-
2. Сведения о частях границ уточняемого земельного участка с кадастровым номером 70:06:0101001:175 :							
Обозначение части границ		Горизонтальное проложение (S), м	Описание прохождения части границ	Сведения о согласовании местоположения границ (согласовано/спорное)			
от т.	до т.						
1	2	3	4	5			
699	703	18.06	-	-			
703	704	45.62	-	-			
704	705	3.20	-	-			
705	н572У	8.91	-	-			
н572У	707	4.46	-	-			
707	700	5.18	-	-			
700	699	47.54	-	-			

3. Сведения о характеристиках уточняемого земельного участка с кадастровым номером 70:06:0101001:175 :		
№ п/п	Наименование характеристики	Значение характеристики
1	2	3
1.	Адрес земельного участка	-
1.1.	Сведения о местоположении земельного участка (при отсутствии адреса) в структурированном в соответствии с федеральной информационной адресной системой виде	-
1.2.	Дополнительные сведения о местоположении земельного участка	-
2.	Площадь земельного участка ± величина погрешности определения (вычисления) площади ($P \pm \Delta P$), м ²	901 +/- 11
3.	Формула, примененная для расчета предельной допустимой погрешности определения площади земельного участка, с подставленными значениями и итоговые (вычисленные) значения (ΔP), м ²	$\Delta P = 3.5 * M_t * \sqrt{P} = 3.5 * 0,1 * \sqrt{901} = 11$
4.	Площадь земельного участка согласно сведениям Единого государственного реестра недвижимости ($P_{\text{кад}}$), м ²	-
5.	Оценка расхождения P и $P_{\text{кад}}$ ($P - P_{\text{кад}}$), м ²	-
6.	Предельные минимальный и максимальный размеры земельного участка ($P_{\text{мин}}$ и $P_{\text{макс}}$), м ²	-
7.	Кадастровый номер или иной государственный учетный номер (инвентарный) объекта недвижимости, расположенного на земельном участке	-
8.	Вид (виды) разрешенного использования	-
8.1.	Дополнительные сведения об использовании земельного участка	-
9.	Сведения о земельных участках (землях общего пользования, территории общего пользования), посредством которых обеспечивается доступ	-
10.	Иные сведения	-
4. Пояснения к сведениям об уточняемом земельном участке с кадастровым номером 70:06:0101001:175 :		
1.	-	

Сведения об уточняемых земельных участках, необходимые для исправления реестровых ошибок в сведениях о местоположении их границ

1. Сведения о характерных точках границ уточняемого земельного участка с кадастровым номером 70:06:0101001:634 :

Система координат МСК 70, зона 2

Зона № 2

Обозначение характерных точек границ	Координаты, м				Метод определения координат	Формулы, примененные для расчета средней квадратической погрешности определения границ (Mt), с подставленными в такие формулы значениями и итоговые (вычисленные) значения Mt, м	Описание закрепления точки
	содержатся в Едином государственном реестре недвижимости		определены в результате выполнения комплексных кадастровых работ				
	X	Y	X	Y			
1	2	3	4	5	6	7	8
704	640638.02	2429883.17	640638.02	2429883.17	Метод спутниковых геодезических измерений (определений)	0.1	-
703	640597.49	2429865.40	640596.27	2429864.78	Метод спутниковых геодезических измерений (определений)	0.1	-
н573У	-	-	640594.23	2429864.09	Метод спутниковых геодезических измерений (определений)	0.1	-
н574У	-	-	640607.41	2429833.47	Метод спутниковых геодезических измерений (определений)	0.1	-
708	640610.71	2429833.61	640610.07	2429834.99	Метод спутниковых геодезических измерений (определений)	0.1	-
709	640624.93	2429842.69	-	-	-	0.1	-

1. Сведения о характерных точках границ уточняемого земельного участка с кадастровым номером 70:06:0101001:634 :

Система координат МСК 70, зона 2						Зона № 2	
Обозначение характерных точек границ	Координаты, м				Метод определения координат	Формулы, примененные для расчета средней квадратической погрешности определения координат характерных точек границ (Mt), с подставленными в такие формулы значениями и итоговые (вычисленные) значения Mt, м	Описание закрепления точки
	содержатся в Едином государственном реестре недвижимости		определены в результате выполнения комплексных кадастровых работ				
	X	Y	X	Y			
1	2	3	4	5	6	7	8
710	640625.07	2429843.22	640624.82	2429843.98	Метод спутниковых геодезических измерений (определений)	0.1	-
711	640633.51	2429849.05	-	-	-	0.1	-
712	640640.92	2429854.15	640641.42	2429856.13	Метод спутниковых геодезических измерений (определений)	0.1	-
713	640642.95	2429855.56	-	-	-	0.1	-
714	640649.03	2429860.10	-	-	-	0.1	-
715	640648.93	2429860.90	640648.93	2429860.90	Метод спутниковых геодезических измерений (определений)	0.1	-
716	640647.37	2429864.50	640647.37	2429864.50	Метод спутниковых геодезических измерений (определений)	0.1	-
717	640642.81	2429875.63	-	-	-	0.1	-
718	640638.90	2429883.55	-	-	-	0.1	-
704	640638.02	2429883.17	640638.02	2429883.17	Метод спутниковых геодезических измерений (определений)	0.1	-

2. Сведения о частях границ уточняемого земельного участка с кадастровым номером 70:06:0101001:634 :				
Обозначение части границ		Горизонтальное проложение (S), м	Описание прохождения части границ	Сведения о согласовании местоположения границ (согласовано/спорное)
от т.	до т.			
1	2	3	4	5
704	703	45.62	-	-
703	н573У	2.15	-	-
н573У	н574У	33.34	-	-
н574У	708	3.06	-	-
708	710	17.27	-	-
710	712	20.57	-	-
712	715	8.90	-	-
715	716	3.92	-	-
716	704	20.88	-	-
3. Сведения о характеристиках уточняемого земельного участка с кадастровым номером 70:06:0101001:634 :				
№ п/п	Наименование характеристики		Значение характеристики	
1	2		3	
1.	Адрес земельного участка		-	
1.1.	Сведения о местоположении земельного участка (при отсутствии адреса) в структурированном в соответствии с федеральной информационной адресной системой виде		-	
1.2.	Дополнительные сведения о местоположении земельного участка		-	
2.	Площадь земельного участка ± величина погрешности определения (вычисления) площади ($P \pm \Delta P$), м ²		1421 +/- 13	
3.	Формула, примененная для расчета предельной допустимой погрешности определения площади земельного участка, с подставленными значениями и итоговые (вычисленные) значения (ΔP), м ²		$\Delta P = 3.5 * M_t * \sqrt{P} = 3.5 * 0,1 * \sqrt{1421} = 13$	
4.	Площадь земельного участка согласно сведениям Единого государственного реестра недвижимости (Р _{кад}), м ²		-	
5.	Оценка расхождения Р и Р _{кад} (Р - Р _{кад}), м ²		-	
6.	Предельные минимальный и максимальный размеры земельного участка (Р _{мин} и Р _{макс}), м ²		-	
7.	Кадастровый номер или иной государственный учетный номер (инвентарный) объекта недвижимости, расположенного на земельном участке		-	
8.	Вид (виды) разрешенного использования		-	
8.1.	Дополнительные сведения об использовании земельного участка		-	
9.	Сведения о земельных участках (землях общего пользования, территории общего пользования), посредством которых обеспечивается доступ		-	
10.	Иные сведения		-	
4. Пояснения к сведениям об уточняемом земельном участке с кадастровым номером 70:06:0101001:634 :				
1.	-			

Сведения об уточняемых земельных участках, необходимые для исправления реестровых ошибок в сведениях о местоположении их границ

1. Сведения о характерных точках границ уточняемого земельного участка с кадастровым номером 70:06:0101001:150 :

Система координат МСК 70, зона 2

Зона № 2

Обозначение характерных точек границ	Координаты, м				Метод определения координат	Формулы, примененные для расчета средней квадратической погрешности определения координат характерных точек границ (Mt), с подставленными в такие формулы значениями и итоговые (вычисленные) значения Mt, м	Описание закрепления точки
	содержатся в Едином государственном реестре недвижимости		определены в результате выполнения комплексных кадастровых работ				
	X	Y	X	Y			
1	2	3	4	5	6	7	8
719	640618.45	2429813.03	640615.77	2429811.68	Метод спутниковых геодезических измерений (определений)	0.1	-
720	640622.45	2429814.59	640622.45	2429814.59	Метод спутниковых геодезических измерений (определений)	0.1	-
721	640628.10	2429816.77	640628.10	2429816.77	Метод спутниковых геодезических измерений (определений)	0.1	-
722	640632.84	2429818.62	640632.84	2429818.62	Метод спутниковых геодезических измерений (определений)	0.1	-
723	640638.34	2429821.37	-	-	-	0.1	-
724	640642.52	2429823.42	-	-	-	0.1	-
725	640643.98	2429824.43	-	-	-	0.1	-
726	640645.95	2429825.79	-	-	-	0.1	-
727	640658.02	2429831.45	-	-	-	0.1	-

1. Сведения о характерных точках границ уточняемого земельного участка с кадастровым номером 70:06:0101001:150 :

Система координат МСК 70, зона 2

Зона № 2

Обозначение характерных точек границ	Координаты, м				Метод определения координат	Формулы, примененные для расчета средней квадратической погрешности определения координат характерных точек границ (Mt), с подставленными в такие формулы значениями и итоговые (вычисленные) значения Mt, м	Описание закрепления точки
	содержатся в Едином государственном реестре недвижимости		определены в результате выполнения комплексных кадастровых работ				
	X	Y	X	Y			
1	2	3	4	5	6	7	8
728	640664.01	2429834.25	640663.87	2429836.08	Метод спутниковых геодезических измерений (определений)	0.1	-
729	640649.69	2429861.30	640649.69	2429861.30	Метод спутниковых геодезических измерений (определений)	0.1	-
715	640648.93	2429860.90	640648.93	2429860.90	Метод спутниковых геодезических измерений (определений)	0.1	-
714	640649.03	2429860.10	-	-	-	0.1	-
713	640642.95	2429855.56	640641.42	2429856.13	Метод спутниковых геодезических измерений (определений)	0.1	-
712	640640.92	2429854.15	-	-	-	0.1	-
711	640633.51	2429849.05	-	-	-	0.1	-
710	640625.07	2429843.22	640624.82	2429843.98	Метод спутниковых геодезических измерений (определений)	0.1	-

1. Сведения о характерных точках границ уточняемого земельного участка с кадастровым номером 70:06:0101001:150 :

Система координат МСК 70, зона 2					Зона № 2		
Обозначение характерных точек границ	Координаты, м				Метод определения координат	Формулы, примененные для расчета средней квадратической погрешности определения координат характерных точек границ (Mt), с подставленными в такие формулы значениями и итоговые (вычисленные) значения Mt, м	Описание закрепления точки
	содержатся в Едином государственном реестре недвижимости		определены в результате выполнения комплексных кадастровых работ				
	X	Y	X	Y			
1	2	3	4	5	6	7	8
708	-	-	640610.07	2429834.99	Метод спутниковых геодезических измерений (определений)	0.1	-
709	640624.93	2429842.69	-	-	-	0.1	-
708	640610.71	2429833.61	640607.41	2429833.47	Метод спутниковых геодезических измерений (определений)	0.1	-
719	640618.45	2429813.03	640615.77	2429811.68	Метод спутниковых геодезических измерений (определений)	0.1	-

2. Сведения о частях границ уточняемого земельного участка с кадастровым номером 70:06:0101001:150 :

Обозначение части границ		Горизонтальное проложение (S), м	Описание прохождения части границ	Сведения о согласовании местоположения границ (согласовано/спорное)
от т.	до т.			
1	2	3	4	5
719	720	7.29	-	-
720	721	6.06	-	-
721	722	5.09	-	-
722	728	35.60	-	-
728	729	28.93	-	-
729	715	0.86	-	-
715	713	8.90	-	-
713	710	20.57	-	-
710	708	17.27	-	-
708	708	3.06	-	-
708	719	23.34	-	-

3. Сведения о характеристиках уточняемого земельного участка с кадастровым номером 70:06:0101001:150 :		
№ п/п	Наименование характеристики	Значение характеристики
1	2	3
1.	Адрес земельного участка	-
1.1.	Сведения о местоположении земельного участка (при отсутствии адреса) в структурированном в соответствии с федеральной информационной адресной системой виде	-
1.2.	Дополнительные сведения о местоположении земельного участка	-
2.	Площадь земельного участка ± величина погрешности определения (вычисления) площади ($P \pm \Delta P$), м ²	1383 +/- 13
3.	Формула, примененная для расчета предельной допустимой погрешности определения площади земельного участка, с подставленными значениями и итоговые (вычисленные) значения (ΔP), м ²	$\Delta P = 3.5 * M_t * \sqrt{P} = 3.5 * 0,1 * \sqrt{1383} = 13$
4.	Площадь земельного участка согласно сведениям Единого государственного реестра недвижимости ($P_{\text{кад}}$), м ²	-
5.	Оценка расхождения P и $P_{\text{кад}}$ ($P - P_{\text{кад}}$), м ²	-
6.	Предельные минимальный и максимальный размеры земельного участка ($P_{\text{мин}}$ и $P_{\text{макс}}$), м ²	-
7.	Кадастровый номер или иной государственный учетный номер (инвентарный) объекта недвижимости, расположенного на земельном участке	-
8.	Вид (виды) разрешенного использования	-
8.1.	Дополнительные сведения об использовании земельного участка	-
9.	Сведения о земельных участках (землях общего пользования, территории общего пользования), посредством которых обеспечивается доступ	-
10.	Иные сведения	-
4. Пояснения к сведениям об уточняемом земельном участке с кадастровым номером 70:06:0101001:150 :		
1.	-	

Сведения об уточняемых земельных участках, необходимые для исправления реестровых ошибок в сведениях о местоположении их границ

1. Сведения о характерных точках границ уточняемого земельного участка с кадастровым номером 70:06:0101001:767 :

Система координат МСК 70, зона 2

Зона № 2

Обозначение характерных точек границ	Координаты, м				Метод определения координат	Формулы, примененные для расчета средней квадратической погрешности определения координат характерных точек границ (Mt), с подставленными в такие формулы значениями и итоговые (вычисленные) значения Mt, м	Описание закрепления точки
	содержатся в Едином государственном реестре недвижимости		определены в результате выполнения комплексных кадастровых работ				
	X	Y	X	Y			
1	2	3	4	5	6	7	8
730	640691.49	2429785.96	640690.68	2429785.64	Метод спутниковых геодезических измерений (определений)	0.1	-
731	640686.97	2429797.50	-	-	-	0.1	-
732	640685.87	2429800.29	640685.22	2429801.22	Метод спутниковых геодезических измерений (определений)	0.1	-
733	640684.82	2429799.91	-	-	-	0.1	-
734	640679.55	2429797.97	640679.28	2429798.80	Метод спутниковых геодезических измерений (определений)	0.1	-
735	640676.16	2429807.96	640676.16	2429807.96	Метод спутниковых геодезических измерений (определений)	0.1	-
736	640677.89	2429808.43	640677.89	2429808.43	Метод спутниковых геодезических измерений (определений)	0.1	-

1. Сведения о характерных точках границ уточняемого земельного участка с кадастровым номером 70:06:0101001:767 :

Система координат МСК 70, зона 2

Зона № 2

Обозначение характерных точек границ	Координаты, м				Метод определения координат	Формулы, примененные для расчета средней квадратической погрешности определения координат характерных точек границ (Mt), с подставленными в такие формулы значениями и итоговые (вычисленные) значения Mt, м	Описание закрепления точки
	содержатся в Едином государственном реестре недвижимости		определены в результате выполнения комплексных кадастровых работ				
	X	Y	X	Y			
1	2	3	4	5	6	7	8
737	640677.39	2429809.96	640677.39	2429809.96	Метод спутниковых геодезических измерений (определений)	0.1	-
738	640678.62	2429810.33	640678.62	2429810.33	Метод спутниковых геодезических измерений (определений)	0.1	-
739	640677.35	2429813.38	640677.35	2429813.38	Метод спутниковых геодезических измерений (определений)	0.1	-
740	640669.50	2429827.87	640669.50	2429827.87	Метод спутниковых геодезических измерений (определений)	0.1	-
н575У	-	-	640665.63	2429833.51	Метод спутниковых геодезических измерений (определений)	0.1	-

1. Сведения о характерных точках границ уточняемого земельного участка с кадастровым номером 70:06:0101001:767 :

Система координат МСК 70, зона 2

Зона № 2

Обозначение характерных точек границ	Координаты, м				Метод определения координат	Формулы, примененные для расчета средней квадратической погрешности определения координат характерных точек границ (Mt), с подставленными в такие формулы значениями и итоговые (вычисленные) значения Mt, м	Описание закрепления точки
	содержатся в Едином государственном реестре недвижимости		определены в результате выполнения комплексных кадастровых работ				
	X	Y	X	Y			
1	2	3	4	5	6	7	8
741	640665.65	2429835.01	640663.87	2429836.08	Метод спутниковых геодезических измерений (определений)	0.1	-
742	640664.40	2429834.44	-	-	-	0.1	-
728	640664.01	2429834.25	-	-	-	0.1	-
727	640658.02	2429831.45	-	-	-	0.1	-
726	640645.95	2429825.79	-	-	-	0.1	-
725	640643.98	2429824.43	-	-	-	0.1	-
724	640642.52	2429823.42	-	-	-	0.1	-
723	640638.34	2429821.37	-	-	-	0.1	-
722	640632.84	2429818.62	640632.84	2429818.62	Метод спутниковых геодезических измерений (определений)	0.1	-
721	640628.10	2429816.77	640628.10	2429816.77	Метод спутниковых геодезических измерений (определений)	0.1	-
720	640622.45	2429814.59	640622.45	2429814.59	Метод спутниковых геодезических измерений (определений)	0.1	-

1. Сведения о характерных точках границ уточняемого земельного участка с кадастровым номером 70:06:0101001:767 :

Система координат МСК 70, зона 2

Зона № 2

Обозначение характерных точек границ	Координаты, м				Метод определения координат	Формулы, примененные для расчета средней квадратической погрешности определения координат характерных точек границ (Mt), с подставленными в такие формулы значениями и итоговые (вычисленные) значения Mt, м	Описание закрепления точки
	содержатся в Едином государственном реестре недвижимости		определены в результате выполнения комплексных кадастровых работ				
	X	Y	X	Y			
1	2	3	4	5	6	7	8
719	640618.45	2429813.03	640615.77	2429811.68	Метод спутниковых геодезических измерений (определений)	0.1	-
743	640634.54	2429772.10	640633.22	2429771.63	Метод спутниковых геодезических измерений (определений)	0.1	-
743	-	-	640634.54	2429772.10	Метод спутниковых геодезических измерений (определений)	0.1	-
744	640662.07	2429782.92	640662.07	2429782.92	Метод спутниковых геодезических измерений (определений)	0.1	-
745	640681.05	2429790.52	640680.67	2429791.38	Метод спутниковых геодезических измерений (определений)	0.1	-

1. Сведения о характерных точках границ уточняемого земельного участка с кадастровым номером 70:06:0101001:767 :

Система координат МСК 70, зона 2

Зона № 2

Обозначение характерных точек границ	Координаты, м				Метод определения координат	Формулы, примененные для расчета средней квадратической погрешности определения координат характерных точек границ (Mt), с подставленными в такие формулы значениями и итоговые (вычисленные) значения Mt, м	Описание закрепления точки
	содержатся в Едином государственном реестре недвижимости		определены в результате выполнения комплексных кадастровых работ				
	X	Y	X	Y			
1	2	3	4	5	6	7	8
746	640683.79	2429782.94	640683.79	2429782.94	Метод спутниковых геодезических измерений (определений)	0.1	-
747	640684.18	2429783.09	640684.18	2429783.09	Метод спутниковых геодезических измерений (определений)	0.1	-
748	640686.80	2429784.10	640686.80	2429784.10	Метод спутниковых геодезических измерений (определений)	0.1	-
749	640687.66	2429784.44	640687.66	2429784.44	Метод спутниковых геодезических измерений (определений)	0.1	-
730	640691.49	2429785.96	640690.68	2429785.64	Метод спутниковых геодезических измерений (определений)	0.1	-

2. Сведения о частях границ уточняемого земельного участка с кадастровым номером 70:06:0101001:767 :

Обозначение части границ		Горизонтальное проложение (S), м	Описание прохождения части границ	Сведения о согласовании местоположения границ (согласовано/спорное)
от т.	до т.			
1	2	3	4	5
730	732	16.51	-	-
747	748	2.81	-	-
746	747	0.42	-	-
745	746	9.00	-	-
744	745	20.43	-	-
743	744	29.58	-	-
743	743	1.40	-	-
719	743	43.69	-	-
720	719	7.29	-	-
721	720	6.06	-	-
748	749	0.92	-	-
722	721	5.09	-	-
н575У	741	3.11	-	-
740	н575У	6.84	-	-
739	740	16.48	-	-
738	739	3.30	-	-
737	738	1.28	-	-
736	737	1.61	-	-
735	736	1.79	-	-
734	735	9.68	-	-
732	734	6.41	-	-
741	722	35.60	-	-
749	730	3.25	-	-

3. Сведения о характеристиках уточняемого земельного участка с кадастровым номером 70:06:0101001:767 :

№ п/п	Наименование характеристики	Значение характеристики
1	2	3
1.	Адрес земельного участка	-
1.1.	Сведения о местоположении земельного участка (при отсутствии адреса) в структурированном в соответствии с федеральной информационной адресной системой виде	-
1.2.	Дополнительные сведения о местоположении земельного участка	-
2.	Площадь земельного участка ± величина погрешности определения (вычисления) площади ($P \pm \Delta P$), м ²	2608 +/- 18
3.	Формула, примененная для расчета предельной допустимой погрешности определения площади земельного участка, с подставленными значениями и итоговые (вычисленные) значения (ΔP), м ²	$\Delta P = 3.5 * M_t * \sqrt{P} = 3.5 * 0,1 * \sqrt{2608} = 18$
4.	Площадь земельного участка согласно сведениям Единого государственного реестра недвижимости (Ркад), м ²	-
5.	Оценка расхождения P и Ркад (P - Ркад), м ²	-

3. Сведения о характеристиках уточняемого земельного участка с кадастровым номером 70:06:0101001:767 :

№ п/п	Наименование характеристики	Значение характеристики
1	2	3
6.	Предельные минимальный и максимальный размеры земельного участка (Рмин и Рмакс), м2	-
7.	Кадастровый номер или иной государственный учетный номер (инвентарный) объекта недвижимости, расположенного на земельном участке	-
8.	Вид (виды) разрешенного использования	-
8.1.	Дополнительные сведения об использовании земельного участка	-
9.	Сведения о земельных участках (землях общего пользования, территории общего пользования), посредством которых обеспечивается доступ	-
10.	Иные сведения	-

4. Пояснения к сведениям об уточняемом земельном участке с кадастровым номером 70:06:0101001:767 :

1.	-
----	---

Сведения об уточняемых земельных участках, необходимые для исправления реестровых ошибок в сведениях о местоположении их границ

1. Сведения о характерных точках границ уточняемого земельного участка с кадастровым номером 70:06:0101001:706 :

Система координат МСК 70, зона 2

Зона № 2

Обозначение характерных точек границ	Координаты, м				Метод определения координат	Формулы, примененные для расчета средней квадратической погрешности определения границ (Mt), с подставленными в такие формулы значениями и итоговые (вычисленные) значения Mt, м	Описание закрепления точки
	содержатся в Едином государственном реестре недвижимости		определены в результате выполнения комплексных кадастровых работ				
	X	Y	X	Y			
1	2	3	4	5	6	7	8
750	640689.83	2429731.77	640689.83	2429731.77	Метод спутниковых геодезических измерений (определений)	0.1	-
751	640680.54	2429755.10	640680.54	2429755.10	Метод спутниковых геодезических измерений (определений)	0.1	-
752	640679.52	2429757.67	640678.07	2429758.08	Метод спутниковых геодезических измерений (определений)	0.1	-
753	640653.97	2429748.17	-	-	-	0.1	-
754	640648.20	2429746.38	-	-	-	0.1	-
755	640647.27	2429745.98	640646.14	2429743.56	Метод спутниковых геодезических измерений (определений)	0.1	-
756	640655.88	2429719.72	640655.92	2429718.38	Метод спутниковых геодезических измерений (определений)	0.1	-

1. Сведения о характерных точках границ уточняемого земельного участка с кадастровым номером 70:06:0101001:706 :							
Система координат МСК 70, зона 2						Зона № 2	
Обозначение характерных точек границ	Координаты, м				Метод определения координат	Формулы, примененные для расчета средней квадратической погрешности определения координат характерных точек границ (Mt), с подставленными в такие формулы значениями и итоговые (вычисленные) значения Mt, м	Описание закрепления точки
	содержатся в Едином государственном реестре недвижимости		определены в результате выполнения комплексных кадастровых работ				
	X	Y	X	Y			
1	2	3	4	5	6	7	8
750	640689.83	2429731.77	640689.83	2429731.77	Метод спутниковых геодезических измерений (определений)	0.1	-
2. Сведения о частях границ уточняемого земельного участка с кадастровым номером 70:06:0101001:706 :							
Обозначение части границ		Горизонтальное проложение (S), м		Описание прохождения части границ	Сведения о согласовании местоположения границ (согласовано/спорное)		
от т.	до т.						
1	2	3		4	5		
750	751	25.11		-	-		
751	752	3.87		-	-		
752	755	35.08		-	-		
755	756	27.01		-	-		
756	750	36.46		-	-		
3. Сведения о характеристиках уточняемого земельного участка с кадастровым номером 70:06:0101001:706 :							
№ п/п	Наименование характеристики				Значение характеристики		
1	2				3		
1.	Адрес земельного участка				-		
1.1.	Сведения о местоположении земельного участка (при отсутствии адреса) в структурированном в соответствии с федеральной информационной адресной системой виде				-		
1.2.	Дополнительные сведения о местоположении земельного участка				-		
2.	Площадь земельного участка ± величина погрешности определения (вычисления) площади (P ± ΔP), м2				1013 +/- 11		
3.	Формула, примененная для расчета предельной допустимой погрешности определения площади земельного участка, с подставленными значениями и итоговые (вычисленные) значения (ΔP), м2				$\Delta P = 3.5 * Mt * \sqrt{P} = 3.5 * 0,1 * \sqrt{1013} = 11$		
4.	Площадь земельного участка согласно сведениям Единого государственного реестра недвижимости (Pкад), м2				-		
5.	Оценка расхождения P и Pкад (P - Pкад), м2				-		
6.	Предельные минимальный и максимальный размеры земельного участка (Pмин и Pмакс), м2				-		

3. Сведения о характеристиках уточняемого земельного участка с кадастровым номером 70:06:0101001:706 :

№ п/п	Наименование характеристики	Значение характеристики
1	2	3
7.	Кадастровый номер или иной государственный учетный номер (инвентарный) объекта недвижимости, расположенного на земельном участке	-
8.	Вид (виды) разрешенного использования	-
8.1.	Дополнительные сведения об использовании земельного участка	-
9.	Сведения о земельных участках (землях общего пользования, территории общего пользования), посредством которых обеспечивается доступ	-
10.	Иные сведения	-

4. Пояснения к сведениям об уточняемом земельном участке с кадастровым номером 70:06:0101001:706 :

1.	-
----	---

Сведения об уточняемых земельных участках, необходимые для исправления реестровых ошибок в сведениях о местоположении их границ

1. Сведения о характерных точках границ уточняемого земельного участка с кадастровым номером 70:06:0101001:2649 :

Система координат МСК 70, зона 2

Зона № 2

Обозначение характерных точек границ	Координаты, м				Метод определения координат	Формулы, примененные для расчета средней квадратической погрешности определения границ (Mt), с подставленными в такие формулы значениями и итоговые (вычисленные) значения Mt, м	Описание закрепления точки
	содержатся в Едином государственном реестре недвижимости		определены в результате выполнения комплексных кадастровых работ				
	X	Y	X	Y			
1	2	3	4	5	6	7	8
757	640710.86	2429812.62	640710.86	2429812.62	Метод спутниковых геодезических измерений (определений)	0.1	-
758	640709.63	2429815.37	640709.63	2429815.37	Метод спутниковых геодезических измерений (определений)	0.1	-
759	640707.98	2429815.01	640707.98	2429815.01	Метод спутниковых геодезических измерений (определений)	0.1	-
760	640707.52	2429816.94	640707.52	2429816.94	Метод спутниковых геодезических измерений (определений)	0.1	-
761	640708.79	2429817.22	640708.79	2429817.22	Метод спутниковых геодезических измерений (определений)	0.1	-

1. Сведения о характерных точках границ уточняемого земельного участка с кадастровым номером 70:06:0101001:2649 :

Система координат МСК 70, зона 2

Зона № 2

Обозначение характерных точек границ	Координаты, м				Метод определения координат	Формулы, примененные для расчета средней квадратической погрешности определения координат характерных точек границ (Mt), с подставленными в такие формулы значениями и итоговые (вычисленные) значения Mt, м	Описание закрепления точки
	содержатся в Едином государственном реестре недвижимости		определены в результате выполнения комплексных кадастровых работ				
	X	Y	X	Y			
1	2	3	4	5	6	7	8
762	640694.94	2429848.13	640694.94	2429848.13	Метод спутниковых геодезических измерений (определений)	0.1	-
763	640666.41	2429833.59	640665.63	2429833.51	Метод спутниковых геодезических измерений (определений)	0.1	-
740	640669.50	2429827.87	640669.50	2429827.87	Метод спутниковых геодезических измерений (определений)	0.1	-
739	640677.35	2429813.38	640677.35	2429813.38	Метод спутниковых геодезических измерений (определений)	0.1	-
738	640678.62	2429810.33	640678.62	2429810.33	Метод спутниковых геодезических измерений (определений)	0.1	-

1. Сведения о характерных точках границ уточняемого земельного участка с кадастровым номером 70:06:0101001:2649 :

Система координат МСК 70, зона 2

Зона № 2

Обозначение характерных точек границ	Координаты, м				Метод определения координат	Формулы, примененные для расчета средней квадратической погрешности определения координат характерных точек границ (Mt), с подставленными в такие формулы значениями и итоговые (вычисленные) значения Mt, м	Описание закрепления точки
	содержатся в Едином государственном реестре недвижимости		определены в результате выполнения комплексных кадастровых работ				
	X	Y	X	Y			
1	2	3	4	5	6	7	8
737	640677.39	2429809.96	640677.39	2429809.96	Метод спутниковых геодезических измерений (определений)	0.1	-
736	640677.89	2429808.43	640677.89	2429808.43	Метод спутниковых геодезических измерений (определений)	0.1	-
735	640676.16	2429807.96	640676.16	2429807.96	Метод спутниковых геодезических измерений (определений)	0.1	-
764	640679.28	2429798.80	640679.28	2429798.80	Метод спутниковых геодезических измерений (определений)	0.1	-
765	640685.22	2429801.22	640685.22	2429801.22	Метод спутниковых геодезических измерений (определений)	0.1	-

1. Сведения о характерных точках границ уточняемого земельного участка с кадастровым номером 70:06:0101001:2649 :							
Система координат МСК 70, зона 2						Зона № 2	
Обозначение характерных точек границ	Координаты, м				Метод определения координат	Формулы, примененные для расчета средней квадратической погрешности определения координат характерных точек границ (Mt), с подставленными в такие формулы значениями и итоговые (вычисленные) значения Mt, м	Описание закрепления точки
	содержатся в Едином государственном реестре недвижимости		определены в результате выполнения комплексных кадастровых работ				
	X	Y	X	Y			
1	2	3	4	5	6	7	8
766	640684.85	2429802.26	640684.85	2429802.26	Метод спутниковых геодезических измерений (определений)	0.1	-
757	640710.86	2429812.62	640710.86	2429812.62	Метод спутниковых геодезических измерений (определений)	0.1	-
2. Сведения о частях границ уточняемого земельного участка с кадастровым номером 70:06:0101001:2649 :							
Обозначение части границ		Горизонтальное проложение (S), м		Описание прохождения части границ	Сведения о согласовании местоположения границ (согласовано/спорное)		
от т.	до т.						
1	2	3		4	5		
757	758	3.01		-	-		
758	759	1.69		-	-		
759	760	1.98		-	-		
760	761	1.30		-	-		
761	762	33.87		-	-		
762	763	32.75		-	-		
763	740	6.84		-	-		
740	739	16.48		-	-		
739	738	3.30		-	-		
738	737	1.28		-	-		
737	736	1.61		-	-		
736	735	1.79		-	-		
735	764	9.68		-	-		
764	765	6.41		-	-		
765	766	1.10		-	-		
766	757	28.00		-	-		

3. Сведения о характеристиках уточняемого земельного участка с кадастровым номером 70:06:0101001:2649 :		
№ п/п	Наименование характеристики	Значение характеристики
1	2	3
1.	Адрес земельного участка	-
1.1.	Сведения о местоположении земельного участка (при отсутствии адреса) в структурированном в соответствии с федеральной информационной адресной системой виде	-
1.2.	Дополнительные сведения о местоположении земельного участка	-
2.	Площадь земельного участка ± величина погрешности определения (вычисления) площади ($P \pm \Delta P$), м ²	1200 +/- 12
3.	Формула, примененная для расчета предельной допустимой погрешности определения площади земельного участка, с подставленными значениями и итоговые (вычисленные) значения (ΔP), м ²	$\Delta P = 3.5 * M_t * \sqrt{P} = 3.5 * 0,1 * \sqrt{1200} = 12$
4.	Площадь земельного участка согласно сведениям Единого государственного реестра недвижимости ($P_{\text{кад}}$), м ²	-
5.	Оценка расхождения P и $P_{\text{кад}}$ ($P - P_{\text{кад}}$), м ²	-
6.	Предельные минимальный и максимальный размеры земельного участка ($P_{\text{мин}}$ и $P_{\text{макс}}$), м ²	-
7.	Кадастровый номер или иной государственный учетный номер (инвентарный) объекта недвижимости, расположенного на земельном участке	-
8.	Вид (виды) разрешенного использования	-
8.1.	Дополнительные сведения об использовании земельного участка	-
9.	Сведения о земельных участках (землях общего пользования, территории общего пользования), посредством которых обеспечивается доступ	-
10.	Иные сведения	-
4. Пояснения к сведениям об уточняемом земельном участке с кадастровым номером 70:06:0101001:2649 :		
1.	-	

Сведения об уточняемых земельных участках, необходимые для исправления реестровых ошибок в сведениях о местоположении их границ

1. Сведения о характерных точках границ уточняемого земельного участка с кадастровым номером 70:06:0101001:2327 :

Система координат МСК 70, зона 2

Зона № 2

Обозначение характерных точек границ	Координаты, м				Метод определения координат	Формулы, примененные для расчета средней квадратической погрешности определения границ (Mt), с подставленными в такие формулы значениями и итоговые (вычисленные) значения Mt, м	Описание закрепления точки
	содержатся в Едином государственном реестре недвижимости		определены в результате выполнения комплексных кадастровых работ				
	X	Y	X	Y			
1	2	3	4	5	6	7	8
767	640681.42	2429884.24	640681.42	2429884.24	Метод спутниковых геодезических измерений (определений)	0.1	-
768	640675.81	2429898.11	640687.70	2429886.74	Метод спутниковых геодезических измерений (определений)	0.1	-
769	640669.94	2429914.75	640677.95	2429912.04	Метод спутниковых геодезических измерений (определений)	0.1	-
н618У	-	-	640670.94	2429908.81	Метод спутниковых геодезических измерений (определений)	0.1	-
707	640635.23	2429897.27	640637.03	2429893.19	Метод спутниковых геодезических измерений (определений)	0.1	-
706	640637.79	2429892.17	-	-	-	0.1	-

1. Сведения о характерных точках границ уточняемого земельного участка с кадастровым номером 70:06:0101001:2327 :

Система координат МСК 70, зона 2

Зона № 2

Обозначение характерных точек границ	Координаты, м				Метод определения координат	Формулы, примененные для расчета средней квадратической погрешности определения координат характерных точек границ (Mt), с подставленными в такие формулы значениями и итоговые (вычисленные) значения Mt, м	Описание закрепления точки
	содержатся в Едином государственном реестре недвижимости		определены в результате выполнения комплексных кадастровых работ				
	X	Y	X	Y			
1	2	3	4	5	6	7	8
705	640640.62	2429885.04	640640.62	2429885.04	Метод спутниковых геодезических измерений (определений)	0.1	-
704	640638.02	2429883.17	-	-	-	0.1	-
718	640638.90	2429883.55	640638.02	2429883.17	Метод спутниковых геодезических измерений (определений)	0.1	-
717	640642.81	2429875.63	-	-	-	0.1	-
716	640647.37	2429864.50	-	-	-	0.1	-
715	640648.93	2429860.90	640648.93	2429860.90	Метод спутниковых геодезических измерений (определений)	0.1	-
729	640649.69	2429861.30	640649.69	2429861.30	Метод спутниковых геодезических измерений (определений)	0.1	-
770	640672.81	2429879.34	640672.81	2429879.34	Метод спутниковых геодезических измерений (определений)	0.1	-

1. Сведения о характерных точках границ уточняемого земельного участка с кадастровым номером 70:06:0101001:2327 :							
Система координат МСК 70, зона 2						Зона № 2	
Обозначение характерных точек границ	Координаты, м				Метод определения координат	Формулы, примененные для расчета средней квадратической погрешности определения координат характерных точек границ (Mt), с подставленными в такие формулы значениями и итоговые (вычисленные) значения Mt, м	Описание закрепления точки
	содержатся в Едином государственном реестре недвижимости		определены в результате выполнения комплексных кадастровых работ				
	X	Y	X	Y			
1	2	3	4	5	6	7	8
771	640675.92	2429882.03	640675.92	2429882.03	Метод спутниковых геодезических измерений (определений)	0.1	-
767	640681.42	2429884.24	640681.42	2429884.24	Метод спутниковых геодезических измерений (определений)	0.1	-
2. Сведения о частях границ уточняемого земельного участка с кадастровым номером 70:06:0101001:2327 :							
Обозначение части границ		Горизонтальное проложение (S), м		Описание прохождения части границ	Сведения о согласовании местоположения границ (согласовано/спорное)		
от т.	до т.						
1	2	3		4	5		
767	768	6.76		-	-		
768	769	27.11		-	-		
769	н618У	7.72		-	-		
н618У	707	37.33		-	-		
707	705	8.91		-	-		
705	718	3.20		-	-		
718	715	24.80		-	-		
715	729	0.86		-	-		
729	770	29.33		-	-		
770	771	4.11		-	-		
771	767	5.93		-	-		
3. Сведения о характеристиках уточняемого земельного участка с кадастровым номером 70:06:0101001:2327 :							
№ п/п	Наименование характеристики					Значение характеристики	
1	2					3	
1.	Адрес земельного участка					-	

3. Сведения о характеристиках уточняемого земельного участка с кадастровым номером 70:06:0101001:2327 :		
№ п/п	Наименование характеристики	Значение характеристики
1	2	3
1.1.	Сведения о местоположении земельного участка (при отсутствии адреса) в структурированном в соответствии с федеральной информационной адресной системой виде	-
1.2.	Дополнительные сведения о местоположении земельного участка	-
2.	Площадь земельного участка ± величина погрешности определения (вычисления) площади ($P \pm \Delta P$), м ²	1364 +/- 13
3.	Формула, примененная для расчета предельной допустимой погрешности определения площади земельного участка, с подставленными значениями и итоговые (вычисленные) значения (ΔP), м ²	$\Delta P = 3.5 * M_t * \sqrt{P} = 3.5 * 0,1 * \sqrt{1364} = 13$
4.	Площадь земельного участка согласно сведениям Единого государственного реестра недвижимости ($P_{\text{кад}}$), м ²	-
5.	Оценка расхождения P и $P_{\text{кад}}$ ($P - P_{\text{кад}}$), м ²	-
6.	Предельные минимальный и максимальный размеры земельного участка ($P_{\text{мин}}$ и $P_{\text{макс}}$), м ²	-
7.	Кадастровый номер или иной государственный учетный номер (инвентарный) объекта недвижимости, расположенного на земельном участке	-
8.	Вид (виды) разрешенного использования	-
8.1.	Дополнительные сведения об использовании земельного участка	-
9.	Сведения о земельных участках (землях общего пользования, территории общего пользования), посредством которых обеспечивается доступ	-
10.	Иные сведения	-
4. Пояснения к сведениям об уточняемом земельном участке с кадастровым номером 70:06:0101001:2327 :		
1.	-	

Сведения об уточняемых земельных участках, необходимые для исправления реестровых ошибок в сведениях о местоположении их границ

1. Сведения о характерных точках границ уточняемого земельного участка с кадастровым номером 70:06:0101001:241 :

Система координат МСК 70, зона 2

Зона № 2

Обозначение характерных точек границ	Координаты, м				Метод определения координат	Формулы, примененные для расчета средней квадратической погрешности определения границ (Mt), с подставленными в такие формулы значениями и итоговые (вычисленные) значения Mt, м	Описание закрепления точки
	содержатся в Едином государственном реестре недвижимости		определены в результате выполнения комплексных кадастровых работ				
	X	Y	X	Y			
1	2	3	4	5	6	7	8
702	640627.10	2429915.20	640627.79	2429909.94	Метод спутниковых геодезических измерений (определений)	0.1	-
701	640631.64	2429905.94	-	-	-	0.1	-
700	640633.24	2429900.85	640632.02	2429901.33	Метод спутниковых геодезических измерений (определений)	0.1	-
707	-	-	640635.23	2429897.27	Метод спутниковых геодезических измерений (определений)	0.1	-
707	640635.23	2429897.27	640637.03	2429893.19	Метод спутниковых геодезических измерений (определений)	0.1	-
769	640669.94	2429914.75	640670.94	2429908.81	Метод спутниковых геодезических измерений (определений)	0.1	-

1. Сведения о характерных точках границ уточняемого земельного участка с кадастровым номером 70:06:0101001:241 :							
Система координат МСК 70, зона 2						Зона № 2	
Обозначение характерных точек границ	Координаты, м				Метод определения координат	Формулы, примененные для расчета средней квадратической погрешности определения координат характерных точек границ (Mt), с подставленными в такие формулы значениями и итоговые (вычисленные) значения Mt, м	Описание закрепления точки
	содержатся в Едином государственном реестре недвижимости		определены в результате выполнения комплексных кадастровых работ				
	X	Y	X	Y			
1	2	3	4	5	6	7	8
692	640660.83	2429934.80	640662.67	2429929.20	Метод спутниковых геодезических измерений (определений)	0.1	-
698	640633.25	2429917.89	-	-	-	0.1	-
697	640628.01	2429915.71	-	-	-	0.1	-
702	640627.10	2429915.20	640627.79	2429909.94	Метод спутниковых геодезических измерений (определений)	0.1	-
2. Сведения о частях границ уточняемого земельного участка с кадастровым номером 70:06:0101001:241 :							
Обозначение части границ		Горизонтальное проложение (S), м	Описание прохождения части границ	Сведения о согласовании местоположения границ (согласовано/спорное)			
от т.	до т.						
1	2	3	4	5			
702	700	9.59	-	-			
700	707	5.18	-	-			
707	707	4.46	-	-			
707	769	37.33	-	-			
769	692	22.00	-	-			
692	702	39.84	-	-			
3. Сведения о характеристиках уточняемого земельного участка с кадастровым номером 70:06:0101001:241 :							
№ п/п	Наименование характеристики			Значение характеристики			
1	2			3			
1.	Адрес земельного участка			-			
1.1.	Сведения о местоположении земельного участка (при отсутствии адреса) в структурированном в соответствии с федеральной информационной адресной системой виде			-			
1.2.	Дополнительные сведения о местоположении земельного участка			-			

3. Сведения о характеристиках уточняемого земельного участка с кадастровым номером 70:06:0101001:241 :		
№ п/п	Наименование характеристики	Значение характеристики
1	2	3
2.	Площадь земельного участка ± величина погрешности определения (вычисления) площади ($P \pm \Delta P$), м ²	793 +/- 10
3.	Формула, примененная для расчета предельной допустимой погрешности определения площади земельного участка, с подставленными значениями и итоговые (вычисленные) значения (ΔP), м ²	$\Delta P = 3.5 * M_t * \sqrt{P} = 3.5 * 0,1 * \sqrt{793} = 10$
4.	Площадь земельного участка согласно сведениям Единого государственного реестра недвижимости ($P_{\text{кад}}$), м ²	-
5.	Оценка расхождения P и $P_{\text{кад}}$ ($P - P_{\text{кад}}$), м ²	-
6.	Предельные минимальный и максимальный размеры земельного участка ($P_{\text{мин}}$ и $P_{\text{макс}}$), м ²	-
7.	Кадастровый номер или иной государственный учетный номер (инвентарный) объекта недвижимости, расположенного на земельном участке	-
8.	Вид (виды) разрешенного использования	-
8.1.	Дополнительные сведения об использовании земельного участка	-
9.	Сведения о земельных участках (землях общего пользования, территории общего пользования), посредством которых обеспечивается доступ	-
10.	Иные сведения	-
4. Пояснения к сведениям об уточняемом земельном участке с кадастровым номером 70:06:0101001:241 :		
1.	-	

Сведения об уточняемых земельных участках, необходимые для исправления реестровых ошибок в сведениях о местоположении их границ

1. Сведения о характерных точках границ уточняемого земельного участка с кадастровым номером 70:06:0101001:144 :

Система координат МСК 70, зона 2

Зона № 2

Обозначение характерных точек границ	Координаты, м				Метод определения координат	Формулы, примененные для расчета средней квадратической погрешности определения границ (Mt), с подставленными в такие формулы значениями и итоговые (вычисленные) значения Mt, м	Описание закрепления точки
	содержатся в Едином государственном реестре недвижимости		определены в результате выполнения комплексных кадастровых работ				
	X	Y	X	Y			
1	2	3	4	5	6	7	8
693	640645.63	2429970.93	640645.80	2429966.08	Метод спутниковых геодезических измерений (определений)	0.1	-
772	640641.10	2429982.09	640641.28	2429977.17	Метод спутниковых геодезических измерений (определений)	0.1	-
773	640614.86	2429972.29	640614.78	2429966.43	Метод спутниковых геодезических измерений (определений)	0.1	-
694	640618.97	2429960.95	640618.85	2429955.79	Метод спутниковых геодезических измерений (определений)	0.1	-
693	640645.63	2429970.93	640645.80	2429966.08	Метод спутниковых геодезических измерений (определений)	0.1	-

2. Сведения о частях границ уточняемого земельного участка с кадастровым номером 70:06:0101001:144 :				
Обозначение части границ		Горизонтальное проложение (S), м	Описание прохождения части границ	Сведения о согласовании местоположения границ (согласовано/спорное)
от т.	до т.			
1	2	3	4	5
693	772	11.98	-	-
772	773	28.59	-	-
773	694	11.39	-	-
694	693	28.85	-	-
3. Сведения о характеристиках уточняемого земельного участка с кадастровым номером 70:06:0101001:144 :				
№ п/п	Наименование характеристики		Значение характеристики	
1	2		3	
1.	Адрес земельного участка		-	
1.1.	Сведения о местоположении земельного участка (при отсутствии адреса) в структурированном в соответствии с федеральной информационной адресной системой виде		-	
1.2.	Дополнительные сведения о местоположении земельного участка		-	
2.	Площадь земельного участка ± величина погрешности определения (вычисления) площади (P ± ΔP), м2		336 +/- 6	
3.	Формула, примененная для расчета предельной допустимой погрешности определения площади земельного участка, с подставленными значениями и итоговые (вычисленные) значения (ΔP), м2		$\Delta P = 3.5 * M_t * \sqrt{P} = 3.5 * 0,1 * \sqrt{336} = 6$	
4.	Площадь земельного участка согласно сведениям Единого государственного реестра недвижимости (P _{кад}), м2		-	
5.	Оценка расхождения P и P _{кад} (P - P _{кад}), м2		-	
6.	Предельные минимальный и максимальный размеры земельного участка (P _{мин} и P _{макс}), м2		-	
7.	Кадастровый номер или иной государственный учетный номер (инвентарный) объекта недвижимости, расположенного на земельном участке		-	
8.	Вид (виды) разрешенного использования		-	
8.1.	Дополнительные сведения об использовании земельного участка		-	
9.	Сведения о земельных участках (землях общего пользования, территории общего пользования), посредством которых обеспечивается доступ		-	
10.	Иные сведения		-	
4. Пояснения к сведениям об уточняемом земельном участке с кадастровым номером 70:06:0101001:144 :				
1.	-			

Сведения об уточняемых земельных участках, необходимые для исправления реестровых ошибок в сведениях о местоположении их границ

1. Сведения о характерных точках границ уточняемого земельного участка с кадастровым номером 70:06:0101001:113 :

Система координат МСК 70, зона 2

Зона № 2

Обозначение характерных точек границ	Координаты, м				Метод определения координат	Формулы, примененные для расчета средней квадратической погрешности определения границ (Mt), с подставленными в такие формулы значениями и итоговые (вычисленные) значения Mt, м	Описание закрепления точки
	содержатся в Едином государственном реестре недвижимости		определены в результате выполнения комплексных кадастровых работ				
	X	Y	X	Y			
1	2	3	4	5	6	7	8
781	640719.71	2430010.83	640719.71	2430010.83	Метод спутниковых геодезических измерений (определений)	0.1	-
782	640658.80	2429985.34	640656.82	2429983.98	Метод спутниковых геодезических измерений (определений)	0.1	-
783	640670.84	2429956.25	640668.42	2429955.78	Метод спутниковых геодезических измерений (определений)	0.1	-
784	640701.33	2429969.79	640701.33	2429969.79	Метод спутниковых геодезических измерений (определений)	0.1	-
785	640703.55	2429962.84	640706.12	2429963.48	Метод спутниковых геодезических измерений (определений)	0.1	-

1. Сведения о характерных точках границ уточняемого земельного участка с кадастровым номером 70:06:0101001:113 :							
Система координат МСК 70, зона 2						Зона № 2	
Обозначение характерных точек границ	Координаты, м				Метод определения координат	Формулы, примененные для расчета средней квадратической погрешности определения координат характерных точек границ (Mt), с подставленными в такие формулы значениями и итоговые (вычисленные) значения Mt, м	Описание закрепления точки
	содержатся в Едином государственном реестре недвижимости		определены в результате выполнения комплексных кадастровых работ				
	X	Y	X	Y			
1	2	3	4	5	6	7	8
786	640735.89	2429970.87	640735.49	2429971.87	Метод спутниковых геодезических измерений (определений)	0.1	-
781	640719.71	2430010.83	640719.71	2430010.83	Метод спутниковых геодезических измерений (определений)	0.1	-
2. Сведения о частях границ уточняемого земельного участка с кадастровым номером 70:06:0101001:113 :							
Обозначение части границ		Горизонтальное проложение (S), м		Описание прохождения части границ	Сведения о согласовании местоположения границ (согласовано/спорное)		
от т.	до т.						
1	2	3		4	5		
781	782	68.38		-	-		
782	783	30.49		-	-		
783	784	35.77		-	-		
784	785	7.92		-	-		
785	786	30.54		-	-		
786	781	42.03		-	-		
3. Сведения о характеристиках уточняемого земельного участка с кадастровым номером 70:06:0101001:113 :							
№ п/п	Наименование характеристики				Значение характеристики		
1	2				3		
1.	Адрес земельного участка				-		
1.1.	Сведения о местоположении земельного участка (при отсутствии адреса) в структурированном в соответствии с федеральной информационной адресной системой виде				-		
1.2.	Дополнительные сведения о местоположении земельного участка				-		
2.	Площадь земельного участка ± величина погрешности определения (вычисления) площади (P ± ΔP), м ²				2384 +/- 17		

3. Сведения о характеристиках уточняемого земельного участка с кадастровым номером 70:06:0101001:113 :		
№ п/п	Наименование характеристики	Значение характеристики
1	2	3
3.	Формула, примененная для расчета предельной допустимой погрешности определения площади земельного участка, с подставленными значениями и итоговые (вычисленные) значения (ΔP), м ²	$\Delta P=3.5*Mt*\sqrt{P}=3.5*0,1*\sqrt{2384}=17$
4.	Площадь земельного участка согласно сведениям Единого государственного реестра недвижимости (Ркад), м ²	-
5.	Оценка расхождения Р и Ркад (Р - Ркад), м ²	-
6.	Предельные минимальный и максимальный размеры земельного участка (Рмин и Рмакс), м ²	-
7.	Кадастровый номер или иной государственный учетный номер (инвентарный) объекта недвижимости, расположенного на земельном участке	-
8.	Вид (виды) разрешенного использования	-
8.1.	Дополнительные сведения об использовании земельного участка	-
9.	Сведения о земельных участках (землях общего пользования, территории общего пользования), посредством которых обеспечивается доступ	-
10.	Иные сведения	-
4. Пояснения к сведениям об уточняемом земельном участке с кадастровым номером 70:06:0101001:113 :		
1.	-	

Сведения об уточняемых земельных участках, необходимые для исправления реестровых ошибок в сведениях о местоположении их границ

1. Сведения о характерных точках границ уточняемого земельного участка с кадастровым номером 70:06:0101001:769 :

Система координат МСК 70, зона 2

Зона № 2

Обозначение характерных точек границ	Координаты, м				Метод определения координат	Формулы, примененные для расчета средней квадратической погрешности определения границ (Mt), с подставленными в такие формулы значениями и итоговые (вычисленные) значения Mt, м	Описание закрепления точки
	содержатся в Едином государственном реестре недвижимости		определены в результате выполнения комплексных кадастровых работ				
	X	Y	X	Y			
1	2	3	4	5	6	7	8
787	640748.30	2429942.02	640748.30	2429942.02	Метод спутниковых геодезических измерений (определений)	0.1	-
788	640746.92	2429945.11	640746.92	2429945.11	Метод спутниковых геодезических измерений (определений)	0.1	-
789	640729.48	2429936.98	640729.48	2429936.98	Метод спутниковых геодезических измерений (определений)	0.1	-
790	640717.38	2429931.21	640714.35	2429930.79	Метод спутниковых геодезических измерений (определений)	0.1	-
791	640723.38	2429915.84	640718.66	2429918.34	Метод спутниковых геодезических измерений (определений)	0.1	-

1. Сведения о характерных точках границ уточняемого земельного участка с кадастровым номером 70:06:0101001:769 :

Система координат МСК 70, зона 2

Зона № 2

Обозначение характерных точек границ	Координаты, м				Метод определения координат	Формулы, примененные для расчета средней квадратической погрешности определения координат характерных точек границ (Mt), с подставленными в такие формулы значениями и итоговые (вычисленные) значения Mt, м	Описание закрепления точки
	содержатся в Едином государственном реестре недвижимости		определены в результате выполнения комплексных кадастровых работ				
	X	Y	X	Y			
1	2	3	4	5	6	7	8
792	640725.56	2429912.58	640722.36	2429912.15	Метод спутниковых геодезических измерений (определений)	0.1	-
793	640727.42	2429908.95	640724.81	2429909.30	Метод спутниковых геодезических измерений (определений)	0.1	-
794	640731.94	2429911.48	640731.49	2429912.85	Метод спутниковых геодезических измерений (определений)	0.1	-
795	640745.05	2429917.09	640743.66	2429919.73	Метод спутниковых геодезических измерений (определений)	0.1	-
796	640740.17	2429926.35	640740.17	2429926.35	Метод спутниковых геодезических измерений (определений)	0.1	-

1. Сведения о характерных точках границ уточняемого земельного участка с кадастровым номером 70:06:0101001:769 :

Система координат МСК 70, зона 2					Зона № 2		
Обозначение характерных точек границ	Координаты, м				Метод определения координат	Формулы, примененные для расчета средней квадратической погрешности определения координат характерных точек границ (Mt), с подставленными в такие формулы значениями и итоговые (вычисленные) значения Mt, м	Описание закрепления точки
	содержатся в Едином государственном реестре недвижимости		определены в результате выполнения комплексных кадастровых работ				
	X	Y	X	Y			
1	2	3	4	5	6	7	8
797	640744.68	2429928.64	640744.68	2429928.64	Метод спутниковых геодезических измерений (определений)	0.1	-
798	640740.26	2429937.89	640740.26	2429937.89	Метод спутниковых геодезических измерений (определений)	0.1	-
799	640744.87	2429940.27	640744.87	2429940.27	Метод спутниковых геодезических измерений (определений)	0.1	-
787	640748.30	2429942.02	640748.30	2429942.02	Метод спутниковых геодезических измерений (определений)	0.1	-

2. Сведения о частях границ уточняемого земельного участка с кадастровым номером 70:06:0101001:769 :

Обозначение части границ		Горизонтальное проложение (S), м	Описание прохождения части границ	Сведения о согласовании местоположения границ (согласовано/спорное)
от т.	до т.			
1	2	3	4	5
787	788	3.38	-	-
788	789	19.24	-	-
789	790	16.35	-	-
790	791	13.17	-	-
791	792	7.21	-	-
792	793	3.76	-	-

2. Сведения о частях границ уточняемого земельного участка с кадастровым номером 70:06:0101001:769 :				
Обозначение части границ		Горизонтальное проложение (S), м	Описание прохождения части границ	Сведения о согласовании местоположения границ (согласовано/спорное)
от т.	до т.			
1	2	3	4	5
793	794	7.56	-	-
794	795	13.98	-	-
795	796	7.48	-	-
796	797	5.06	-	-
797	798	10.25	-	-
798	799	5.19	-	-
799	787	3.85	-	-
3. Сведения о характеристиках уточняемого земельного участка с кадастровым номером 70:06:0101001:769 :				
№ п/п	Наименование характеристики		Значение характеристики	
1	2		3	
1.	Адрес земельного участка		-	
1.1.	Сведения о местоположении земельного участка (при отсутствии адреса) в структурированном в соответствии с федеральной информационной адресной системой виде		-	
1.2.	Дополнительные сведения о местоположении земельного участка		-	
2.	Площадь земельного участка ± величина погрешности определения (вычисления) площади ($P \pm \Delta P$), м ²		610 +/- 9	
3.	Формула, примененная для расчета предельной допустимой погрешности определения площади земельного участка, с подставленными значениями и итоговые (вычисленные) значения (ΔP), м ²		$\Delta P = 3.5 * M_t * \sqrt{P} = 3.5 * 0,1 * \sqrt{610} = 9$	
4.	Площадь земельного участка согласно сведениям Единого государственного реестра недвижимости (P _{кад}), м ²		-	
5.	Оценка расхождения P и P _{кад} (P - P _{кад}), м ²		-	
6.	Предельные минимальный и максимальный размеры земельного участка (P _{мин} и P _{макс}), м ²		-	
7.	Кадастровый номер или иной государственный учетный номер (инвентарный) объекта недвижимости, расположенного на земельном участке		-	
8.	Вид (виды) разрешенного использования		-	
8.1.	Дополнительные сведения об использовании земельного участка		-	
9.	Сведения о земельных участках (землях общего пользования, территории общего пользования), посредством которых обеспечивается доступ		-	
10.	Иные сведения		-	
4. Пояснения к сведениям об уточняемом земельном участке с кадастровым номером 70:06:0101001:769 :				
1.	-			

Сведения об уточняемых земельных участках, необходимые для исправления реестровых ошибок в сведениях о местоположении их границ

1. Сведения о характерных точках границ уточняемого земельного участка с кадастровым номером 70:06:0101001:196 :

Система координат МСК 70, зона 2

Зона № 2

Обозначение характерных точек границ	Координаты, м				Метод определения координат	Формулы, примененные для расчета средней квадратической погрешности определения границ (Mt), с подставленными в такие формулы значениями и итоговые (вычисленные) значения Mt, м	Описание закрепления точки
	содержатся в Едином государственном реестре недвижимости		определены в результате выполнения комплексных кадастровых работ				
	X	Y	X	Y			
1	2	3	4	5	6	7	8
800	640756.19	2429923.10	640757.02	2429925.10	Метод спутниковых геодезических измерений (определений)	0.1	-
н650У	-	-	640750.19	2429943.10	Метод спутниковых геодезических измерений (определений)	0.1	-
787	640748.30	2429942.02	640748.30	2429942.02	Метод спутниковых геодезических измерений (определений)	0.1	-
799	640744.87	2429940.27	640744.87	2429940.27	Метод спутниковых геодезических измерений (определений)	0.1	-
798	640740.26	2429937.89	640740.26	2429937.89	Метод спутниковых геодезических измерений (определений)	0.1	-

1. Сведения о характерных точках границ уточняемого земельного участка с кадастровым номером 70:06:0101001:196 :

Система координат МСК 70, зона 2

Зона № 2

Обозначение характерных точек границ	Координаты, м				Метод определения координат	Формулы, примененные для расчета средней квадратической погрешности определения координат характерных точек границ (Mt), с подставленными в такие формулы значениями и итоговые (вычисленные) значения Mt, м	Описание закрепления точки
	содержатся в Едином государственном реестре недвижимости		определены в результате выполнения комплексных кадастровых работ				
	X	Y	X	Y			
1	2	3	4	5	6	7	8
797	640744.68	2429928.64	640744.68	2429928.64	Метод спутниковых геодезических измерений (определений)	0.1	-
796	640740.17	2429926.35	640740.17	2429926.35	Метод спутниковых геодезических измерений (определений)	0.1	-
795	640745.05	2429917.09	640743.66	2429919.73	Метод спутниковых геодезических измерений (определений)	0.1	-
н651У	-	-	640752.98	2429923.48	Метод спутниковых геодезических измерений (определений)	0.1	-
800	640756.19	2429923.10	640757.02	2429925.10	Метод спутниковых геодезических измерений (определений)	0.1	-

2. Сведения о частях границ уточняемого земельного участка с кадастровым номером 70:06:0101001:196 :				
Обозначение части границ		Горизонтальное проложение (S), м	Описание прохождения части границ	Сведения о согласовании местоположения границ (согласовано/спорное)
от т.	до т.			
1	2	3	4	5
800	н650У	19.25	-	-
н650У	787	2.18	-	-
787	799	3.85	-	-
799	798	5.19	-	-
798	797	10.25	-	-
797	796	5.06	-	-
796	795	7.48	-	-
795	н651У	10.05	-	-
н651У	800	4.35	-	-
3. Сведения о характеристиках уточняемого земельного участка с кадастровым номером 70:06:0101001:196 :				
№ п/п	Наименование характеристики		Значение характеристики	
1	2		3	
1.	Адрес земельного участка		-	
1.1.	Сведения о местоположении земельного участка (при отсутствии адреса) в структурированном в соответствии с федеральной информационной адресной системой виде		-	
1.2.	Дополнительные сведения о местоположении земельного участка		-	
2.	Площадь земельного участка ± величина погрешности определения (вычисления) площади ($P \pm \Delta P$), м ²		232 +/- 5	
3.	Формула, примененная для расчета предельной допустимой погрешности определения площади земельного участка, с подставленными значениями и итоговые (вычисленные) значения (ΔP), м ²		$\Delta P = 3.5 * M_t * \sqrt{P} = 3.5 * 0,1 * \sqrt{232} = 5$	
4.	Площадь земельного участка согласно сведениям Единого государственного реестра недвижимости (P _{кад}), м ²		-	
5.	Оценка расхождения P и P _{кад} (P - P _{кад}), м ²		-	
6.	Предельные минимальный и максимальный размеры земельного участка (P _{мин} и P _{макс}), м ²		-	
7.	Кадастровый номер или иной государственный учетный номер (инвентарный) объекта недвижимости, расположенного на земельном участке		-	
8.	Вид (виды) разрешенного использования		-	
8.1.	Дополнительные сведения об использовании земельного участка		-	
9.	Сведения о земельных участках (землях общего пользования, территории общего пользования), посредством которых обеспечивается доступ		-	
10.	Иные сведения		-	
4. Пояснения к сведениям об уточняемом земельном участке с кадастровым номером 70:06:0101001:196 :				
1.	-			

Сведения об уточняемых земельных участках, необходимые для исправления реестровых ошибок в сведениях о местоположении их границ

1. Сведения о характерных точках границ уточняемого земельного участка с кадастровым номером 70:06:0101001:680 :

Система координат МСК 70, зона 2

Зона № 2

Обозначение характерных точек границ	Координаты, м				Метод определения координат	Формулы, примененные для расчета средней квадратической погрешности определения границ (Mt), с подставленными в такие формулы значениями и итоговые (вычисленные) значения Mt, м	Описание закрепления точки
	содержатся в Едином государственном реестре недвижимости		определены в результате выполнения комплексных кадастровых работ				
	X	Y	X	Y			
1	2	3	4	5	6	7	8
801	640764.31	2429901.38	-	-	-	0.1	-
800	640756.19	2429923.10	640752.98	2429923.48	Метод спутниковых геодезических измерений (определений)	0.1	-
795	640745.05	2429917.09	640743.66	2429919.73	Метод спутниковых геодезических измерений (определений)	0.1	-
794	640731.94	2429911.48	640731.49	2429912.85	Метод спутниковых геодезических измерений (определений)	0.1	-
793	640727.42	2429908.95	640724.81	2429909.30	Метод спутниковых геодезических измерений (определений)	0.1	-
802	640727.69	2429908.33	-	-	-	0.1	-
803	640729.98	2429903.63	640726.95	2429903.93	Метод спутниковых геодезических измерений (определений)	0.1	-

1. Сведения о характерных точках границ уточняемого земельного участка с кадастровым номером 70:06:0101001:680 :

Система координат МСК 70, зона 2						Зона № 2	
Обозначение характерных точек границ	Координаты, м				Метод определения координат	Формулы, примененные для расчета средней квадратической погрешности определения координат характерных точек границ (Mt), с подставленными в такие формулы значениями и итоговые (вычисленные) значения Mt, м	Описание закрепления точки
	содержатся в Едином государственном реестре недвижимости		определены в результате выполнения комплексных кадастровых работ				
	X	Y	X	Y			
1	2	3	4	5	6	7	8
804	640732.26	2429900.27	-	-	-	0.1	-
805	640736.68	2429888.50	640735.08	2429887.76	Метод спутниковых геодезических измерений (определений)	0.1	-
806	640744.67	2429892.92	640744.67	2429892.92	Метод спутниковых геодезических измерений (определений)	0.1	-
807	640756.87	2429898.41	640756.87	2429898.41	Метод спутниковых геодезических измерений (определений)	0.1	-
808	640762.58	2429900.65	640762.58	2429900.65	Метод спутниковых геодезических измерений (определений)	0.1	-
801	640764.31	2429901.38	-	-	-	0.1	-

2. Сведения о частях границ уточняемого земельного участка с кадастровым номером 70:06:0101001:680 :

Обозначение части границ		Горизонтальное проложение (S), м	Описание прохождения части границ	Сведения о согласовании местоположения границ (согласовано/спорное)
от т.	до т.			
1	2	3	4	5
800	795	10.05	-	-
795	794	13.98	-	-
794	793	7.56	-	-
793	803	5.78	-	-

2. Сведения о частях границ уточняемого земельного участка с кадастровым номером 70:06:0101001:680 :				
Обозначение части границ		Горизонтальное проложение (S), м	Описание прохождения части границ	Сведения о согласовании местоположения границ (согласовано/спорное)
от т.	до т.			
1	2	3	4	5
803	805	18.10	-	-
805	806	10.89	-	-
806	807	13.38	-	-
807	808	6.13	-	-
808	800	24.77	-	-
3. Сведения о характеристиках уточняемого земельного участка с кадастровым номером 70:06:0101001:680 :				
№ п/п	Наименование характеристики		Значение характеристики	
1	2		3	
1.	Адрес земельного участка		-	
1.1.	Сведения о местоположении земельного участка (при отсутствии адреса) в структурированном в соответствии с федеральной информационной адресной системой виде		-	
1.2.	Дополнительные сведения о местоположении земельного участка		-	
2.	Площадь земельного участка ± величина погрешности определения (вычисления) площади (P ± ΔP), м2		757 +/- 10	
3.	Формула, примененная для расчета предельной допустимой погрешности определения площади земельного участка, с подставленными значениями и итоговые (вычисленные) значения (ΔP), м2		$\Delta P = 3.5 * M_t * \sqrt{P} = 3.5 * 0,1 * \sqrt{757} = 10$	
4.	Площадь земельного участка согласно сведениям Единого государственного реестра недвижимости (P _{кад}), м2		-	
5.	Оценка расхождения P и P _{кад} (P - P _{кад}), м2		-	
6.	Предельные минимальный и максимальный размеры земельного участка (P _{мин} и P _{макс}), м2		-	
7.	Кадастровый номер или иной государственный учетный номер (инвентарный) объекта недвижимости, расположенного на земельном участке		-	
8.	Вид (виды) разрешенного использования		-	
8.1.	Дополнительные сведения об использовании земельного участка		-	
9.	Сведения о земельных участках (землях общего пользования, территории общего пользования), посредством которых обеспечивается доступ		-	
10.	Иные сведения		-	
4. Пояснения к сведениям об уточняемом земельном участке с кадастровым номером 70:06:0101001:680 :				
1.	-			

Сведения об уточняемых земельных участках, необходимые для исправления реестровых ошибок в сведениях о местоположении их границ

1. Сведения о характерных точках границ уточняемого земельного участка с кадастровым номером 70:06:0101001:758 :

Система координат МСК 70, зона 2

Зона № 2

Обозначение характерных точек границ	Координаты, м				Метод определения координат	Формулы, примененные для расчета средней квадратической погрешности определения границ (Mt), с подставленными в такие формулы значениями и итоговые (вычисленные) значения Mt, м	Описание закрепления точки
	содержатся в Едином государственном реестре недвижимости		определены в результате выполнения комплексных кадастровых работ				
	X	Y	X	Y			
1	2	3	4	5	6	7	8
801	640764.31	2429901.38	640768.28	2429902.94	Метод спутниковых геодезических измерений (определений)	0.1	-
808	640762.58	2429900.65	640762.58	2429900.65	Метод спутниковых геодезических измерений (определений)	0.1	-
807	640756.87	2429898.41	640756.87	2429898.41	Метод спутниковых геодезических измерений (определений)	0.1	-
806	640744.67	2429892.92	640744.67	2429892.92	Метод спутниковых геодезических измерений (определений)	0.1	-
805	640736.68	2429888.50	-	-	-	0.1	-
809	640735.08	2429887.76	640735.08	2429887.76	Метод спутниковых геодезических измерений (определений)	0.1	-

1. Сведения о характерных точках границ уточняемого земельного участка с кадастровым номером 70:06:0101001:758 :

Система координат МСК 70, зона 2

Зона № 2

Обозначение характерных точек границ	Координаты, м				Метод определения координат	Формулы, примененные для расчета средней квадратической погрешности определения координат характерных точек границ (Mt), с подставленными в такие формулы значениями и итоговые (вычисленные) значения Mt, м	Описание закрепления точки
	содержатся в Едином государственном реестре недвижимости		определены в результате выполнения комплексных кадастровых работ				
	X	Y	X	Y			
1	2	3	4	5	6	7	8
н652У	-	-	640735.89	2429886.34	Метод спутниковых геодезических измерений (определений)	0.1	-
810	640738.34	2429879.82	640739.27	2429880.43	Метод спутниковых геодезических измерений (определений)	0.1	-
811	640740.48	2429874.59	640741.73	2429875.03	Метод спутниковых геодезических измерений (определений)	0.1	-
812	640745.20	2429863.05	-	-	-	0.1	-
813	640746.71	2429866.58	640745.89	2429868.56	Метод спутниковых геодезических измерений (определений)	0.1	-
814	640751.47	2429868.79	640751.85	2429871.64	Метод спутниковых геодезических измерений (определений)	0.1	-

1. Сведения о характерных точках границ уточняемого земельного участка с кадастровым номером 70:06:0101001:758 :

Система координат МСК 70, зона 2					Зона № 2		
Обозначение характерных точек границ	Координаты, м				Метод определения координат	Формулы, примененные для расчета средней квадратической погрешности определения координат характерных точек границ (Mt), с подставленными в такие формулы значениями и итоговые (вычисленные) значения Mt, м	Описание закрепления точки
	содержатся в Едином государственном реестре недвижимости		определены в результате выполнения комплексных кадастровых работ				
	X	Y	X	Y			
1	2	3	4	5	6	7	8
н653У	-	-	640772.42	2429879.67	Метод спутниковых геодезических измерений (определений)	0.1	-
815	640772.78	2429878.70	640776.14	2429881.12	Метод спутниковых геодезических измерений (определений)	0.1	-
801	640764.31	2429901.38	640768.28	2429902.94	Метод спутниковых геодезических измерений (определений)	0.1	-

2. Сведения о частях границ уточняемого земельного участка с кадастровым номером 70:06:0101001:758 :

Обозначение части границ		Горизонтальное проложение (S), м	Описание прохождения части границ	Сведения о согласовании местоположения границ (согласовано/спорное)
от т.	до т.			
1	2	3	4	5
801	808	6.14	-	-
808	807	6.13	-	-
807	806	13.38	-	-
806	809	10.89	-	-
809	н652У	1.63	-	-
н652У	810	6.81	-	-
810	811	5.93	-	-
811	813	7.69	-	-
813	814	6.71	-	-
814	н653У	22.08	-	-
н653У	815	3.99	-	-
815	801	23.19	-	-

3. Сведения о характеристиках уточняемого земельного участка с кадастровым номером 70:06:0101001:758 :		
№ п/п	Наименование характеристики	Значение характеристики
1	2	3
1.	Адрес земельного участка	-
1.1.	Сведения о местоположении земельного участка (при отсутствии адреса) в структурированном в соответствии с федеральной информационной адресной системой виде	-
1.2.	Дополнительные сведения о местоположении земельного участка	-
2.	Площадь земельного участка ± величина погрешности определения (вычисления) площади ($P \pm \Delta P$), м ²	790 +/- 10
3.	Формула, примененная для расчета предельной допустимой погрешности определения площади земельного участка, с подставленными значениями и итоговые (вычисленные) значения (ΔP), м ²	$\Delta P = 3.5 * M_t * \sqrt{P} = 3.5 * 0,1 * \sqrt{790} = 10$
4.	Площадь земельного участка согласно сведениям Единого государственного реестра недвижимости ($P_{\text{кад}}$), м ²	-
5.	Оценка расхождения P и $P_{\text{кад}}$ ($P - P_{\text{кад}}$), м ²	-
6.	Предельные минимальный и максимальный размеры земельного участка ($P_{\text{мин}}$ и $P_{\text{макс}}$), м ²	-
7.	Кадастровый номер или иной государственный учетный номер (инвентарный) объекта недвижимости, расположенного на земельном участке	-
8.	Вид (виды) разрешенного использования	-
8.1.	Дополнительные сведения об использовании земельного участка	-
9.	Сведения о земельных участках (землях общего пользования, территории общего пользования), посредством которых обеспечивается доступ	-
10.	Иные сведения	-
4. Пояснения к сведениям об уточняемом земельном участке с кадастровым номером 70:06:0101001:758 :		
1.	-	

Сведения об уточняемых земельных участках, необходимые для исправления реестровых ошибок в сведениях о местоположении их границ

1. Сведения о характерных точках границ уточняемого земельного участка с кадастровым номером 70:06:0101001:407 :

Система координат МСК 70, зона 2

Зона № 2

Обозначение характерных точек границ	Координаты, м				Метод определения координат	Формулы, примененные для расчета средней квадратической погрешности определения границ (Mt), с подставленными в такие формулы значениями и итоговые (вычисленные) значения Mt, м	Описание закрепления точки
	содержатся в Едином государственном реестре недвижимости		определены в результате выполнения комплексных кадастровых работ				
	X	Y	X	Y			
1	2	3	4	5	6	7	8
816	640748.25	2429839.79	640743.73	2429842.62	Метод спутниковых геодезических измерений (определений)	0.1	-
817	640749.36	2429842.17	640750.35	2429844.76	Метод спутниковых геодезических измерений (определений)	0.1	-
818	640752.89	2429843.41	640762.80	2429849.31	Метод спутниковых геодезических измерений (определений)	0.1	-
819	640763.74	2429847.21	-	-	-	0.1	-
820	640780.76	2429853.31	-	-	-	0.1	-
821	640782.73	2429854.02	640782.62	2429856.76	Метод спутниковых геодезических измерений (определений)	0.1	-
815	640772.78	2429878.70	640772.42	2429879.67	Метод спутниковых геодезических измерений (определений)	0.1	-

1. Сведения о характерных точках границ уточняемого земельного участка с кадастровым номером 70:06:0101001:407 :

Система координат МСК 70, зона 2

Зона № 2

Обозначение характерных точек границ	Координаты, м				Метод определения координат	Формулы, примененные для расчета средней квадратической погрешности определения координат характерных точек границ (Mt), с подставленными в такие формулы значениями и итоговые (вычисленные) значения Mt, м	Описание закрепления точки
	содержатся в Едином государственном реестре недвижимости		определены в результате выполнения комплексных кадастровых работ				
	X	Y	X	Y			
1	2	3	4	5	6	7	8
814	640751.47	2429868.79	640751.85	2429871.64	Метод спутниковых геодезических измерений (определений)	0.1	-
813	640746.71	2429866.58	640745.89	2429868.56	Метод спутниковых геодезических измерений (определений)	0.1	-
812	640745.20	2429863.05	640746.51	2429866.12	Метод спутниковых геодезических измерений (определений)	0.1	-
822	640746.03	2429860.69	640744.37	2429865.08	Метод спутниковых геодезических измерений (определений)	0.1	-
823	640740.58	2429858.57	640737.96	2429861.15	Метод спутниковых геодезических измерений (определений)	0.1	-

1. Сведения о характерных точках границ уточняемого земельного участка с кадастровым номером 70:06:0101001:407 :

Система координат МСК 70, зона 2					Зона № 2		
Обозначение характерных точек границ	Координаты, м				Метод определения координат	Формулы, примененные для расчета средней квадратической погрешности определения координат характерных точек границ (Mt), с подставленными в такие формулы значениями и итоговые (вычисленные) значения Mt, м	Описание закрепления точки
	содержатся в Едином государственном реестре недвижимости		определены в результате выполнения комплексных кадастровых работ				
	X	Y	X	Y			
1	2	3	4	5	6	7	8
824	640741.23	2429856.70	640739.26	2429858.89	Метод спутниковых геодезических измерений (определений)	0.1	-
825	640732.85	2429853.64	640732.46	2429857.27	Метод спутниковых геодезических измерений (определений)	0.1	-
826	640736.32	2429845.71	640738.15	2429846.11	Метод спутниковых геодезических измерений (определений)	0.1	-
816	640748.25	2429839.79	640743.73	2429842.62	Метод спутниковых геодезических измерений (определений)	0.1	-

2. Сведения о частях границ уточняемого земельного участка с кадастровым номером 70:06:0101001:407 :

Обозначение части границ		Горизонтальное проложение (S), м	Описание прохождения части границ	Сведения о согласовании местоположения границ (согласовано/спорное)
от т.	до т.			
1	2	3	4	5
816	817	6.96	-	-
817	818	13.26	-	-
818	821	21.17	-	-
821	815	25.08	-	-
815	814	22.08	-	-
814	813	6.71	-	-

2. Сведения о частях границ уточняемого земельного участка с кадастровым номером 70:06:0101001:407 :				
Обозначение части границ		Горизонтальное проложение (S), м	Описание прохождения части границ	Сведения о согласовании местоположения границ (согласовано/спорное)
от т.	до т.			
1	2	3	4	5
813	812	2.52	-	-
812	822	2.38	-	-
822	823	7.52	-	-
823	824	2.61	-	-
824	825	6.99	-	-
825	826	12.53	-	-
826	816	6.58	-	-
3. Сведения о характеристиках уточняемого земельного участка с кадастровым номером 70:06:0101001:407 :				
№ п/п	Наименование характеристики		Значение характеристики	
1	2		3	
1.	Адрес земельного участка		-	
1.1.	Сведения о местоположении земельного участка (при отсутствии адреса) в структурированном в соответствии с федеральной информационной адресной системой виде		-	
1.2.	Дополнительные сведения о местоположении земельного участка		-	
2.	Площадь земельного участка ± величина погрешности определения (вычисления) площади ($P \pm \Delta P$), м ²		1022 +/- 11	
3.	Формула, примененная для расчета предельной допустимой погрешности определения площади земельного участка, с подставленными значениями и итоговые (вычисленные) значения (ΔP), м ²		$\Delta P = 3.5 * M_t * \sqrt{P} = 3.5 * 0,1 * \sqrt{1022} = 11$	
4.	Площадь земельного участка согласно сведениям Единого государственного реестра недвижимости (P _{кад}), м ²		-	
5.	Оценка расхождения P и P _{кад} (P - P _{кад}), м ²		-	
6.	Предельные минимальный и максимальный размеры земельного участка (P _{мин} и P _{макс}), м ²		-	
7.	Кадастровый номер или иной государственный учетный номер (инвентарный) объекта недвижимости, расположенного на земельном участке		-	
8.	Вид (виды) разрешенного использования		-	
8.1.	Дополнительные сведения об использовании земельного участка		-	
9.	Сведения о земельных участках (землях общего пользования, территории общего пользования), посредством которых обеспечивается доступ		-	
10.	Иные сведения		-	
4. Пояснения к сведениям об уточняемом земельном участке с кадастровым номером 70:06:0101001:407 :				
1.	-			

Сведения об уточняемых земельных участках, необходимые для исправления реестровых ошибок в сведениях о местоположении их границ

1. Сведения о характерных точках границ уточняемого земельного участка с кадастровым номером 70:06:0101001:87 :

Система координат МСК 70, зона 2

Зона № 2

Обозначение характерных точек границ	Координаты, м				Метод определения координат	Формулы, примененные для расчета средней квадратической погрешности определения границ (Mt), с подставленными в такие формулы значениями и итоговые (вычисленные) значения Mt, м	Описание закрепления точки
	содержатся в Едином государственном реестре недвижимости		определены в результате выполнения комплексных кадастровых работ				
	X	Y	X	Y			
1	2	3	4	5	6	7	8
827	640714.52	2429846.94	640714.97	2429848.36	Метод спутниковых геодезических измерений (определений)	0.1	-
828	640728.41	2429814.89	640728.41	2429814.89	Метод спутниковых геодезических измерений (определений)	0.1	-
829	640753.01	2429824.45	640753.01	2429824.45	Метод спутниковых геодезических измерений (определений)	0.1	-
н654У	-	-	640754.82	2429825.56	Метод спутниковых геодезических измерений (определений)	0.1	-
816	640748.25	2429839.79	640748.04	2429844.01	Метод спутниковых геодезических измерений (определений)	0.1	-

1. Сведения о характерных точках границ уточняемого земельного участка с кадастровым номером 70:06:0101001:87 :							
Система координат МСК 70, зона 2						Зона № 2	
Обозначение характерных точек границ	Координаты, м				Метод определения координат	Формулы, примененные для расчета средней квадратической погрешности определения координат характерных точек границ (Mt), с подставленными в такие формулы значениями и итоговые (вычисленные) значения Mt, м	Описание закрепления точки
	содержатся в Едином государственном реестре недвижимости		определены в результате выполнения комплексных кадастровых работ				
	X	Y	X	Y			
1	2	3	4	5	6	7	8
826	640736.32	2429845.71	640743.73	2429842.62	Метод спутниковых геодезических измерений (определений)	0.1	-
826	-	-	640738.15	2429846.11	Метод спутниковых геодезических измерений (определений)	0.1	-
825	640732.85	2429853.64	640732.46	2429857.27	Метод спутниковых геодезических измерений (определений)	0.1	-
827	640714.52	2429846.94	640714.97	2429848.36	Метод спутниковых геодезических измерений (определений)	0.1	-
2. Сведения о частях границ уточняемого земельного участка с кадастровым номером 70:06:0101001:87 :							
Обозначение части границ		Горизонтальное проложение (S), м		Описание прохождения части границ	Сведения о согласовании местоположения границ (согласовано/спорное)		
от т.	до т.						
1	2	3	4	5			
827	828	36.07	-	-			
828	829	26.39	-	-			
829	н654У	2.12	-	-			
н654У	816	19.66	-	-			
816	826	4.53	-	-			
826	826	6.58	-	-			

2. Сведения о частях границ уточняемого земельного участка с кадастровым номером 70:06:0101001:87 :				
Обозначение части границ		Горизонтальное проложение (S), м	Описание прохождения части границ	Сведения о согласовании местоположения границ (согласовано/спорное)
от т.	до т.			
1	2	3	4	5
826	825	12.53	-	-
825	827	19.63	-	-
3. Сведения о характеристиках уточняемого земельного участка с кадастровым номером 70:06:0101001:87 :				
№ п/п	Наименование характеристики			Значение характеристики
1	2			3
1.	Адрес земельного участка			-
1.1.	Сведения о местоположении земельного участка (при отсутствии адреса) в структурированном в соответствии с федеральной информационной адресной системой виде			-
1.2.	Дополнительные сведения о местоположении земельного участка			-
2.	Площадь земельного участка ± величина погрешности определения (вычисления) площади (P ± ΔP), м2			934 +/- 11
3.	Формула, примененная для расчета предельной допустимой погрешности определения площади земельного участка, с подставленными значениями и итоговые (вычисленные) значения (ΔP), м2			$\Delta P = 3.5 * M_t * \sqrt{P} = 3.5 * 0,1 * \sqrt{934} = 11$
4.	Площадь земельного участка согласно сведениям Единого государственного реестра недвижимости (P _{кад}), м2			-
5.	Оценка расхождения P и P _{кад} (P - P _{кад}), м2			-
6.	Предельные минимальный и максимальный размеры земельного участка (P _{мин} и P _{макс}), м2			-
7.	Кадастровый номер или иной государственный учетный номер (инвентарный) объекта недвижимости, расположенного на земельном участке			-
8.	Вид (виды) разрешенного использования			-
8.1.	Дополнительные сведения об использовании земельного участка			-
9.	Сведения о земельных участках (землях общего пользования, территории общего пользования), посредством которых обеспечивается доступ			-
10.	Иные сведения			-
4. Пояснения к сведениям об уточняемом земельном участке с кадастровым номером 70:06:0101001:87 :				
1.	-			

Сведения об уточняемых земельных участках, необходимые для исправления реестровых ошибок в сведениях о местоположении их границ

1. Сведения о характерных точках границ уточняемого земельного участка с кадастровым номером 70:06:0101001:2332 :

Система координат МСК 70, зона 2

Зона № 2

Обозначение характерных точек границ	Координаты, м				Метод определения координат	Формулы, примененные для расчета средней квадратической погрешности определения границ (Mt), с подставленными в такие формулы значениями и итоговые (вычисленные) значения Mt, м	Описание закрепления точки
	содержатся в Едином государственном реестре недвижимости		определены в результате выполнения комплексных кадастровых работ				
	X	Y	X	Y			
1	2	3	4	5	6	7	8
830	640744.37	2429865.08	640744.37	2429865.08	Метод спутниковых геодезических измерений (определений)	0.1	-
811	640740.48	2429874.59	640746.51	2429866.12	Метод спутниковых геодезических измерений (определений)	0.1	-
813	-	-	640745.89	2429868.56	Метод спутниковых геодезических измерений (определений)	0.1	-
811	-	-	640741.73	2429875.03	Метод спутниковых геодезических измерений (определений)	0.1	-
810	640738.34	2429879.82	640739.27	2429880.43	Метод спутниковых геодезических измерений (определений)	0.1	-
831	640738.11	2429880.38	-	-	-	0.1	-

1. Сведения о характерных точках границ уточняемого земельного участка с кадастровым номером 70:06:0101001:2332 :

Система координат МСК 70, зона 2

Зона № 2

Обозначение характерных точек границ	Координаты, м				Метод определения координат	Формулы, примененные для расчета средней квадратической погрешности определения координат характерных точек границ (Mt), с подставленными в такие формулы значениями и итоговые (вычисленные) значения Mt, м	Описание закрепления точки
	содержатся в Едином государственном реестре недвижимости		определены в результате выполнения комплексных кадастровых работ				
	X	Y	X	Y			
1	2	3	4	5	6	7	8
832	640716.34	2429873.22	640716.10	2429872.29	Метод спутниковых геодезических измерений (определений)	0.1	-
833	640713.32	2429875.87	640713.95	2429876.29	Метод спутниковых геодезических измерений (определений)	0.1	-
834	640703.47	2429872.25	640703.47	2429872.25	Метод спутниковых геодезических измерений (определений)	0.1	-
835	640703.78	2429871.51	640703.78	2429871.51	Метод спутниковых геодезических измерений (определений)	0.1	-
836	640707.38	2429862.98	640707.38	2429862.98	Метод спутниковых геодезических измерений (определений)	0.1	-

1. Сведения о характерных точках границ уточняемого земельного участка с кадастровым номером 70:06:0101001:2332 :

Система координат МСК 70, зона 2

Зона № 2

Обозначение характерных точек границ	Координаты, м				Метод определения координат	Формулы, примененные для расчета средней квадратической погрешности определения координат характерных точек границ (Mt), с подставленными в такие формулы значениями и итоговые (вычисленные) значения Mt, м	Описание закрепления точки
	содержатся в Едином государственном реестре недвижимости		определены в результате выполнения комплексных кадастровых работ				
	X	Y	X	Y			
1	2	3	4	5	6	7	8
837	640713.87	2429847.81	640714.97	2429848.36	Метод спутниковых геодезических измерений (определений)	0.1	-
838	640729.38	2429855.52	640732.46	2429857.27	Метод спутниковых геодезических измерений (определений)	0.1	-
839	640738.61	2429858.76	640739.26	2429858.89	Метод спутниковых геодезических измерений (определений)	0.1	-
840	640737.71	2429860.54	640737.96	2429861.15	Метод спутниковых геодезических измерений (определений)	0.1	-
830	640744.37	2429865.08	640744.37	2429865.08	Метод спутниковых геодезических измерений (определений)	0.1	-

2. Сведения о частях границ уточняемого земельного участка с кадастровым номером 70:06:0101001:2332 :				
Обозначение части границ		Горизонтальное проложение (S), м	Описание прохождения части границ	Сведения о согласовании местоположения границ (согласовано/спорное)
от т.	до т.			
1	2	3	4	5
830	811	2.38	-	-
811	813	2.52	-	-
813	811	7.69	-	-
811	810	5.93	-	-
810	832	24.56	-	-
832	833	4.54	-	-
833	834	11.23	-	-
834	835	0.80	-	-
835	836	9.26	-	-
836	837	16.47	-	-
837	838	19.63	-	-
838	839	6.99	-	-
839	840	2.61	-	-
840	830	7.52	-	-
3. Сведения о характеристиках уточняемого земельного участка с кадастровым номером 70:06:0101001:2332 :				
№ п/п	Наименование характеристики		Значение характеристики	
1	2		3	
1.	Адрес земельного участка		-	
1.1.	Сведения о местоположении земельного участка (при отсутствии адреса) в структурированном в соответствии с федеральной информационной адресной системой виде		-	
1.2.	Дополнительные сведения о местоположении земельного участка		-	
2.	Площадь земельного участка ± величина погрешности определения (вычисления) площади (P ± ΔP), м2		766 +/- 10	
3.	Формула, примененная для расчета предельной допустимой погрешности определения площади земельного участка, с подставленными значениями и итоговые (вычисленные) значения (ΔP), м2		$\Delta P = 3.5 * M_t * \sqrt{P} = 3.5 * 0,1 * \sqrt{766} = 10$	
4.	Площадь земельного участка согласно сведениям Единого государственного реестра недвижимости (P _{кад}), м2		-	
5.	Оценка расхождения P и P _{кад} (P - P _{кад}), м2		-	
6.	Предельные минимальный и максимальный размеры земельного участка (P _{мин} и P _{макс}), м2		-	
7.	Кадастровый номер или иной государственный учетный номер (инвентарный) объекта недвижимости, расположенного на земельном участке		-	
8.	Вид (виды) разрешенного использования		-	
8.1.	Дополнительные сведения об использовании земельного участка		-	
9.	Сведения о земельных участках (землях общего пользования, территории общего пользования), посредством которых обеспечивается доступ		-	
10.	Иные сведения		-	

4. Пояснения к сведениям об уточняемом земельном участке с кадастровым номером 70:06:0101001:2332

:

1.

-

Сведения об уточняемых земельных участках, необходимые для исправления реестровых ошибок в сведениях о местоположении их границ

1. Сведения о характерных точках границ уточняемого земельного участка с кадастровым номером 70:06:0101001:543 :

Система координат МСК 70, зона 2

Зона № 2

Обозначение характерных точек границ	Координаты, м				Метод определения координат	Формулы, примененные для расчета средней квадратической погрешности определения границ (Mt), с подставленными в такие формулы значениями и итоговые (вычисленные) значения Mt, м	Описание закрепления точки
	содержатся в Едином государственном реестре недвижимости		определены в результате выполнения комплексных кадастровых работ				
	X	Y	X	Y			
1	2	3	4	5	6	7	8
841	640693.87	2429897.49	640694.50	2429895.85	Метод спутниковых геодезических измерений (определений)	0.1	-
842	640696.86	2429889.71	640696.86	2429889.71	Метод спутниковых геодезических измерений (определений)	0.1	-
843	640704.18	2429892.95	640704.18	2429892.95	Метод спутниковых геодезических измерений (определений)	0.1	-
844	640706.21	2429888.66	640707.15	2429887.74	Метод спутниковых геодезических измерений (определений)	0.1	-
845	640701.09	2429886.39	640701.75	2429885.09	Метод спутниковых геодезических измерений (определений)	0.1	-

1. Сведения о характерных точках границ уточняемого земельного участка с кадастровым номером 70:06:0101001:543 :

Система координат МСК 70, зона 2

Зона № 2

Обозначение характерных точек границ	Координаты, м				Метод определения координат	Формулы, примененные для расчета средней квадратической погрешности определения координат характерных точек границ (Mt), с подставленными в такие формулы значениями и итоговые (вычисленные) значения Mt, м	Описание закрепления точки
	содержатся в Едином государственном реестре недвижимости		определены в результате выполнения комплексных кадастровых работ				
	X	Y	X	Y			
1	2	3	4	5	6	7	8
846	640699.68	2429889.39	640699.68	2429889.39	Метод спутниковых геодезических измерений (определений)	0.1	-
847	640697.41	2429888.32	640697.41	2429888.32	Метод спутниковых геодезических измерений (определений)	0.1	-
848	640701.88	2429876.71	640702.80	2429874.89	Метод спутниковых геодезических измерений (определений)	0.1	-
849	640730.69	2429885.71	640735.89	2429886.34	Метод спутниковых геодезических измерений (определений)	0.1	-
809	640735.08	2429887.76	640735.08	2429887.76	Метод спутниковых геодезических измерений (определений)	0.1	-

1. Сведения о характерных точках границ уточняемого земельного участка с кадастровым номером 70:06:0101001:543 :

Система координат МСК 70, зона 2

Зона № 2

Обозначение характерных точек границ	Координаты, м				Метод определения координат	Формулы, примененные для расчета средней квадратической погрешности определения координат характерных точек границ (Mt), с подставленными в такие формулы значениями и итоговые (вычисленные) значения Mt, м	Описание закрепления точки
	содержатся в Едином государственном реестре недвижимости		определены в результате выполнения комплексных кадастровых работ				
	X	Y	X	Y			
1	2	3	4	5	6	7	8
850	640726.95	2429903.93	640726.95	2429903.93	Метод спутниковых геодезических измерений (определений)	0.1	-
851	640721.87	2429901.37	640722.40	2429900.49	Метод спутниковых геодезических измерений (определений)	0.1	-
852	640708.70	2429899.54	640709.30	2429898.24	Метод спутниковых геодезических измерений (определений)	0.1	-
853	640707.24	2429902.63	640707.72	2429901.62	Метод спутниковых геодезических измерений (определений)	0.1	-
841	640693.87	2429897.49	640694.50	2429895.85	Метод спутниковых геодезических измерений (определений)	0.1	-

2. Сведения о частях границ уточняемого земельного участка с кадастровым номером 70:06:0101001:543 :				
Обозначение части границ		Горизонтальное проложение (S), м	Описание прохождения части границ	Сведения о согласовании местоположения границ (согласовано/спорное)
от т.	до т.			
1	2	3	4	5
841	842	6.58	-	-
842	843	8.00	-	-
843	844	6.00	-	-
844	845	6.02	-	-
845	846	4.77	-	-
846	847	2.51	-	-
847	848	14.47	-	-
848	849	35.02	-	-
849	809	1.63	-	-
809	850	18.10	-	-
850	851	5.70	-	-
851	852	13.29	-	-
852	853	3.73	-	-
853	841	14.42	-	-
3. Сведения о характеристиках уточняемого земельного участка с кадастровым номером 70:06:0101001:543 :				
№ п/п	Наименование характеристики		Значение характеристики	
1	2		3	
1.	Адрес земельного участка		-	
1.1.	Сведения о местоположении земельного участка (при отсутствии адреса) в структурированном в соответствии с федеральной информационной адресной системой виде		-	
1.2.	Дополнительные сведения о местоположении земельного участка		-	
2.	Площадь земельного участка ± величина погрешности определения (вычисления) площади (P ± ΔP), м2		665 +/- 9	
3.	Формула, примененная для расчета предельной допустимой погрешности определения площади земельного участка, с подставленными значениями и итоговые (вычисленные) значения (ΔP), м2		$\Delta P = 3.5 * M_t * \sqrt{P} = 3.5 * 0,1 * \sqrt{665} = 9$	
4.	Площадь земельного участка согласно сведениям Единого государственного реестра недвижимости (P _{кад}), м2		-	
5.	Оценка расхождения P и P _{кад} (P - P _{кад}), м2		-	
6.	Предельные минимальный и максимальный размеры земельного участка (P _{мин} и P _{макс}), м2		-	
7.	Кадастровый номер или иной государственный учетный номер (инвентарный) объекта недвижимости, расположенного на земельном участке		-	
8.	Вид (виды) разрешенного использования		-	
8.1.	Дополнительные сведения об использовании земельного участка		-	
9.	Сведения о земельных участках (землях общего пользования, территории общего пользования), посредством которых обеспечивается доступ		-	
10.	Иные сведения		-	

4. Пояснения к сведениям об уточняемом земельном участке с кадастровым номером 70:06:0101001:543 :

1.

-

Сведения об уточняемых земельных участках, необходимые для исправления реестровых ошибок в сведениях о местоположении их границ

1. Сведения о характерных точках границ уточняемого земельного участка с кадастровым номером 70:06:0101001:68 :

Система координат МСК 70, зона 2

Зона № 2

Обозначение характерных точек границ	Координаты, м				Метод определения координат	Формулы, примененные для расчета средней квадратической погрешности определения границ (Mt), с подставленными в такие формулы значениями и итоговые (вычисленные) значения Mt, м	Описание закрепления точки
	содержатся в Едином государственном реестре недвижимости		определены в результате выполнения комплексных кадастровых работ				
	X	Y	X	Y			
1	2	3	4	5	6	7	8
819	640763.74	2429847.21	640762.80	2429849.31	Метод спутниковых геодезических измерений (определений)	0.1	-
818	640752.89	2429843.41	640750.35	2429844.76	Метод спутниковых геодезических измерений (определений)	0.1	-
817	640749.36	2429842.17	640748.04	2429844.01	Метод спутниковых геодезических измерений (определений)	0.1	-
н654У	-	-	640754.82	2429825.56	Метод спутниковых геодезических измерений (определений)	0.1	-
854	640759.28	2429813.44	640759.28	2429813.44	Метод спутниковых геодезических измерений (определений)	0.1	-

1. Сведения о характерных точках границ уточняемого земельного участка с кадастровым номером 70:06:0101001:68 :

Система координат МСК 70, зона 2

Зона № 2

Обозначение характерных точек границ	Координаты, м				Метод определения координат	Формулы, примененные для расчета средней квадратической погрешности определения координат характерных точек границ (Mt), с подставленными в такие формулы значениями и итоговые (вычисленные) значения Mt, м	Описание закрепления точки
	содержатся в Едином государственном реестре недвижимости		определены в результате выполнения комплексных кадастровых работ				
	X	Y	X	Y			
1	2	3	4	5	6	7	8
855	640773.55	2429818.61	640772.66	2429818.29	Метод спутниковых геодезических измерений (определений)	0.1	-
н673У	-	-	640772.11	2429819.73	Метод спутниковых геодезических измерений (определений)	0.1	-
856	640769.57	2429832.58	640767.68	2429831.33	Метод спутниковых геодезических измерений (определений)	0.1	-
857	640769.18	2429833.71	640767.43	2429836.28	Метод спутниковых геодезических измерений (определений)	0.1	-
819	640763.74	2429847.21	640762.80	2429849.31	Метод спутниковых геодезических измерений (определений)	0.1	-

2. Сведения о частях границ уточняемого земельного участка с кадастровым номером 70:06:0101001:68 :				
Обозначение части границ		Горизонтальное проложение (S), м	Описание прохождения части границ	Сведения о согласовании местоположения границ (согласовано/спорное)
от т.	до т.			
1	2	3	4	5
819	818	13.26	-	-
818	817	2.43	-	-
817	н654У	19.66	-	-
н654У	854	12.91	-	-
854	855	14.23	-	-
855	н673У	1.54	-	-
н673У	856	12.42	-	-
856	857	4.96	-	-
857	819	13.83	-	-
3. Сведения о характеристиках уточняемого земельного участка с кадастровым номером 70:06:0101001:68 :				
№ п/п	Наименование характеристики		Значение характеристики	
1	2		3	
1.	Адрес земельного участка		-	
1.1.	Сведения о местоположении земельного участка (при отсутствии адреса) в структурированном в соответствии с федеральной информационной адресной системой виде		-	
1.2.	Дополнительные сведения о местоположении земельного участка		-	
2.	Площадь земельного участка ± величина погрешности определения (вычисления) площади (P ± ΔP), м ²		483 +/- 8	
3.	Формула, примененная для расчета предельной допустимой погрешности определения площади земельного участка, с подставленными значениями и итоговые (вычисленные) значения (ΔP), м ²		$\Delta P = 3.5 * M_t * \sqrt{P} = 3.5 * 0,1 * \sqrt{483} = 8$	
4.	Площадь земельного участка согласно сведениям Единого государственного реестра недвижимости (P _{кад}), м ²		-	
5.	Оценка расхождения P и P _{кад} (P - P _{кад}), м ²		-	
6.	Предельные минимальный и максимальный размеры земельного участка (P _{мин} и P _{макс}), м ²		-	
7.	Кадастровый номер или иной государственный учетный номер (инвентарный) объекта недвижимости, расположенного на земельном участке		-	
8.	Вид (виды) разрешенного использования		-	
8.1.	Дополнительные сведения об использовании земельного участка		-	
9.	Сведения о земельных участках (землях общего пользования, территории общего пользования), посредством которых обеспечивается доступ		-	
10.	Иные сведения		-	
4. Пояснения к сведениям об уточняемом земельном участке с кадастровым номером 70:06:0101001:68 :				
1.	-			

Сведения об уточняемых земельных участках, необходимые для исправления реестровых ошибок в сведениях о местоположении их границ

1. Сведения о характерных точках границ уточняемого земельного участка с кадастровым номером 70:06:0101001:10 :

Система координат МСК 70, зона 2

Зона № 2

Обозначение характерных точек границ	Координаты, м				Метод определения координат	Формулы, примененные для расчета средней квадратической погрешности определения границ (Mt), с подставленными в такие формулы значениями и итоговые (вычисленные) значения Mt, м	Описание закрепления точки
	содержатся в Едином государственном реестре недвижимости		определены в результате выполнения комплексных кадастровых работ				
	X	Y	X	Y			
1	2	3	4	5	6	7	8
821	640782.73	2429854.02	640782.62	2429856.76	Метод спутниковых геодезических измерений (определений)	0.1	-
820	640780.76	2429853.31	-	-	-	0.1	-
819	640763.74	2429847.21	640762.80	2429849.31	Метод спутниковых геодезических измерений (определений)	0.1	-
857	640769.18	2429833.71	640767.43	2429836.28	Метод спутниковых геодезических измерений (определений)	0.1	-
858	640771.71	2429827.47	640767.68	2429831.33	Метод спутниковых геодезических измерений (определений)	0.1	-
859	640784.44	2429830.86	640786.13	2429837.33	Метод спутниковых геодезических измерений (определений)	0.1	-
860	640781.93	2429837.11	-	-	-	0.1	-

1. Сведения о характерных точках границ уточняемого земельного участка с кадастровым номером 70:06:0101001:10 :

Система координат МСК 70, зона 2					Зона № 2		
Обозначение характерных точек границ	Координаты, м				Метод определения координат	Формулы, примененные для расчета средней квадратической погрешности определения координат характерных точек границ (Mt), с подставленными в такие формулы значениями и итоговые (вычисленные) значения Mt, м	Описание закрепления точки
	содержатся в Едином государственном реестре недвижимости		определены в результате выполнения комплексных кадастровых работ				
	X	Y	X	Y			
1	2	3	4	5	6	7	8
861	640779.98	2429841.99	640783.89	2429843.53	Метод спутниковых геодезических измерений (определений)	0.1	-
862	640784.63	2429843.82	-	-	-	0.1	-
863	640786.58	2429844.59	640786.58	2429844.59	Метод спутниковых геодезических измерений (определений)	0.1	-
821	640782.73	2429854.02	640782.62	2429856.76	Метод спутниковых геодезических измерений (определений)	0.1	-

2. Сведения о частях границ уточняемого земельного участка с кадастровым номером 70:06:0101001:10 :

Обозначение части границ		Горизонтальное проложение (S), м	Описание прохождения части границ	Сведения о согласовании местоположения границ (согласовано/спорное)
от т.	до т.			
1	2	3	4	5
821	819	21.17	-	-
819	857	13.83	-	-
857	858	4.96	-	-
858	859	19.40	-	-
859	861	6.59	-	-
861	863	2.89	-	-
863	821	12.80	-	-

3. Сведения о характеристиках уточняемого земельного участка с кадастровым номером 70:06:0101001:10 :		
№ п/п	Наименование характеристики	Значение характеристики
1	2	3
1.	Адрес земельного участка	-
1.1.	Сведения о местоположении земельного участка (при отсутствии адреса) в структурированном в соответствии с федеральной информационной адресной системой виде	-
1.2.	Дополнительные сведения о местоположении земельного участка	-
2.	Площадь земельного участка ± величина погрешности определения (вычисления) площади ($P \pm \Delta P$), м ²	384 +/- 7
3.	Формула, примененная для расчета предельной допустимой погрешности определения площади земельного участка, с подставленными значениями и итоговые (вычисленные) значения (ΔP), м ²	$\Delta P = 3.5 * M_t * \sqrt{P} = 3.5 * 0,1 * \sqrt{384} = 7$
4.	Площадь земельного участка согласно сведениям Единого государственного реестра недвижимости ($P_{\text{кад}}$), м ²	-
5.	Оценка расхождения P и $P_{\text{кад}}$ ($P - P_{\text{кад}}$), м ²	-
6.	Предельные минимальный и максимальный размеры земельного участка ($P_{\text{мин}}$ и $P_{\text{макс}}$), м ²	-
7.	Кадастровый номер или иной государственный учетный номер (инвентарный) объекта недвижимости, расположенного на земельном участке	-
8.	Вид (виды) разрешенного использования	-
8.1.	Дополнительные сведения об использовании земельного участка	-
9.	Сведения о земельных участках (землях общего пользования, территории общего пользования), посредством которых обеспечивается доступ	-
10.	Иные сведения	-
4. Пояснения к сведениям об уточняемом земельном участке с кадастровым номером 70:06:0101001:10 :		
1.	-	

Сведения об уточняемых земельных участках, необходимые для исправления реестровых ошибок в сведениях о местоположении их границ

1. Сведения о характерных точках границ уточняемого земельного участка с кадастровым номером 70:06:0101001:2507 :

Система координат МСК 70, зона 2

Зона № 2

Обозначение характерных точек границ	Координаты, м				Метод определения координат	Формулы, примененные для расчета средней квадратической погрешности определения координат характерных точек границ (Mt), с подставленными в такие формулы значениями и итоговые (вычисленные) значения Mt, м	Описание закрепления точки
	содержатся в Едином государственном реестре недвижимости		определены в результате выполнения комплексных кадастровых работ				
	X	Y	X	Y			
1	2	3	4	5	6	7	8
863	640786.58	2429844.59	640786.58	2429844.59	Метод спутниковых геодезических измерений (определений)	0.1	-
862	640784.63	2429843.82	-	-	-	0.1	-
861	640779.98	2429841.99	640783.89	2429843.53	Метод спутниковых геодезических измерений (определений)	0.1	-
860	640781.93	2429837.11	640786.13	2429837.33	Метод спутниковых геодезических измерений (определений)	0.1	-
859	640784.44	2429830.86	640767.68	2429831.33	Метод спутниковых геодезических измерений (определений)	0.1	-
858	640771.71	2429827.47	-	-	-	0.1	-
857	640769.18	2429833.71	-	-	-	0.1	-
856	640769.57	2429832.58	-	-	-	0.1	-

1. Сведения о характерных точках границ уточняемого земельного участка с кадастровым номером 70:06:0101001:2507 :							
Система координат МСК 70, зона 2							Зона № 2
Обозначение характерных точек границ	Координаты, м				Метод определения координат	Формулы, примененные для расчета средней квадратической погрешности определения координат характерных точек границ (Mt), с подставленными в такие формулы значениями и итоговые (вычисленные) значения Mt, м	Описание закрепления точки
	содержатся в Едином государственном реестре недвижимости		определены в результате выполнения комплексных кадастровых работ				
	X	Y	X	Y			
1	2	3	4	5	6	7	8
855	640773.55	2429818.61	640772.11	2429819.73	Метод спутниковых геодезических измерений (определений)	0.1	-
864	640795.26	2429826.01	640792.28	2429826.23	Метод спутниковых геодезических измерений (определений)	0.1	-
863	640786.58	2429844.59	640786.58	2429844.59	Метод спутниковых геодезических измерений (определений)	0.1	-
2. Сведения о частях границ уточняемого земельного участка с кадастровым номером 70:06:0101001:2507 :							
Обозначение части границ		Горизонтальное проложение (S), м	Описание прохождения части границ	Сведения о согласовании местоположения границ (согласовано/спорное)			
от т.	до т.						
1	2	3	4	5			
863	861	2.89	-	-			
861	860	6.59	-	-			
860	859	19.40	-	-			
859	855	12.42	-	-			
855	864	21.19	-	-			
864	863	19.22	-	-			
3. Сведения о характеристиках уточняемого земельного участка с кадастровым номером 70:06:0101001:2507 :							
№ п/п	Наименование характеристики			Значение характеристики			
1	2			3			
1.	Адрес земельного участка			-			

3. Сведения о характеристиках уточняемого земельного участка с кадастровым номером 70:06:0101001:2507 :		
№ п/п	Наименование характеристики	Значение характеристики
1	2	3
1.1.	Сведения о местоположении земельного участка (при отсутствии адреса) в структурированном в соответствии с федеральной информационной адресной системой виде	-
1.2.	Дополнительные сведения о местоположении земельного участка	-
2.	Площадь земельного участка ± величина погрешности определения (вычисления) площади ($P \pm \Delta P$), м ²	287 +/- 6
3.	Формула, примененная для расчета предельной допустимой погрешности определения площади земельного участка, с подставленными значениями и итоговые (вычисленные) значения (ΔP), м ²	$\Delta P = 3.5 * M_t * \sqrt{P} = 3.5 * 0,1 * \sqrt{287} = 6$
4.	Площадь земельного участка согласно сведениям Единого государственного реестра недвижимости ($P_{\text{кад}}$), м ²	-
5.	Оценка расхождения P и $P_{\text{кад}}$ ($P - P_{\text{кад}}$), м ²	-
6.	Предельные минимальный и максимальный размеры земельного участка ($P_{\text{мин}}$ и $P_{\text{макс}}$), м ²	-
7.	Кадастровый номер или иной государственный учетный номер (инвентарный) объекта недвижимости, расположенного на земельном участке	-
8.	Вид (виды) разрешенного использования	-
8.1.	Дополнительные сведения об использовании земельного участка	-
9.	Сведения о земельных участках (землях общего пользования, территории общего пользования), посредством которых обеспечивается доступ	-
10.	Иные сведения	-
4. Пояснения к сведениям об уточняемом земельном участке с кадастровым номером 70:06:0101001:2507 :		
1.	-	

Сведения об уточняемых земельных участках, необходимые для исправления реестровых ошибок в сведениях о местоположении их границ

1. Сведения о характерных точках границ уточняемого земельного участка с кадастровым номером 70:06:0101001:240 :

Система координат МСК 70, зона 2

Зона № 2

Обозначение характерных точек границ	Координаты, м				Метод определения координат	Формулы, примененные для расчета средней квадратической погрешности определения границ (Mt), с подставленными в такие формулы значениями и итоговые (вычисленные) значения Mt, м	Описание закрепления точки
	содержатся в Едином государственном реестре недвижимости		определены в результате выполнения комплексных кадастровых работ				
	X	Y	X	Y			
1	2	3	4	5	6	7	8
865	640733.15	2429803.02	640733.15	2429803.02	Метод спутниковых геодезических измерений (определений)	0.1	-
854	640759.28	2429813.44	640759.28	2429813.44	Метод спутниковых геодезических измерений (определений)	0.1	-
866	640754.47	2429825.27	640754.82	2429825.56	Метод спутниковых геодезических измерений (определений)	0.1	-
829	640753.01	2429824.45	640753.01	2429824.45	Метод спутниковых геодезических измерений (определений)	0.1	-
828	640728.41	2429814.89	640728.41	2429814.89	Метод спутниковых геодезических измерений (определений)	0.1	-

1. Сведения о характерных точках границ уточняемого земельного участка с кадастровым номером 70:06:0101001:240 :							
Система координат МСК 70, зона 2						Зона № 2	
Обозначение характерных точек границ	Координаты, м				Метод определения координат	Формулы, примененные для расчета средней квадратической погрешности определения координат характерных точек границ (Mt), с подставленными в такие формулы значениями и итоговые (вычисленные) значения Mt, м	Описание закрепления точки
	содержатся в Едином государственном реестре недвижимости		определены в результате выполнения комплексных кадастровых работ				
	X	Y	X	Y			
1	2	3	4	5	6	7	8
865	640733.15	2429803.02	640733.15	2429803.02	Метод спутниковых геодезических измерений (определений)	0.1	-
2. Сведения о частях границ уточняемого земельного участка с кадастровым номером 70:06:0101001:240 :							
Обозначение части границ		Горизонтальное проложение (S), м		Описание прохождения части границ	Сведения о согласовании местоположения границ (согласовано/спорное)		
от т.	до т.						
1	2	3		4	5		
865	854	28.13		-	-		
854	866	12.91		-	-		
866	829	2.12		-	-		
829	828	26.39		-	-		
828	865	12.78		-	-		
3. Сведения о характеристиках уточняемого земельного участка с кадастровым номером 70:06:0101001:240 :							
№ п/п	Наименование характеристики				Значение характеристики		
1	2				3		
1.	Адрес земельного участка				-		
1.1.	Сведения о местоположении земельного участка (при отсутствии адреса) в структурированном в соответствии с федеральной информационной адресной системой виде				-		
1.2.	Дополнительные сведения о местоположении земельного участка				-		
2.	Площадь земельного участка ± величина погрешности определения (вычисления) площади (P ± ΔP), м2				359 +/- 7		
3.	Формула, примененная для расчета предельной допустимой погрешности определения площади земельного участка, с подставленными значениями и итоговые (вычисленные) значения (ΔP), м2				$\Delta P = 3.5 * Mt * \sqrt{P} = 3.5 * 0,1 * \sqrt{359} = 7$		
4.	Площадь земельного участка согласно сведениям Единого государственного реестра недвижимости (Pкад), м2				-		
5.	Оценка расхождения P и Pкад (P - Pкад), м2				-		
6.	Предельные минимальный и максимальный размеры земельного участка (Pмин и Pмакс), м2				-		

3. Сведения о характеристиках уточняемого земельного участка с кадастровым номером 70:06:0101001:240 :

№ п/п	Наименование характеристики	Значение характеристики
1	2	3
7.	Кадастровый номер или иной государственный учетный номер (инвентарный) объекта недвижимости, расположенного на земельном участке	-
8.	Вид (виды) разрешенного использования	-
8.1.	Дополнительные сведения об использовании земельного участка	-
9.	Сведения о земельных участках (землях общего пользования, территории общего пользования), посредством которых обеспечивается доступ	-
10.	Иные сведения	-

4. Пояснения к сведениям об уточняемом земельном участке с кадастровым номером 70:06:0101001:240 :

1.	-
----	---

Сведения об уточняемых земельных участках, необходимые для исправления реестровых ошибок в сведениях о местоположении их границ

1. Сведения о характерных точках границ уточняемого земельного участка с кадастровым номером 70:06:0101001:2579 :

Система координат МСК 70, зона 2

Зона № 2

Обозначение характерных точек границ	Координаты, м				Метод определения координат	Формулы, примененные для расчета средней квадратической погрешности определения границ (Mt), с подставленными в такие формулы значениями и итоговые (вычисленные) значения Mt, м	Описание закрепления точки
	содержатся в Едином государственном реестре недвижимости		определены в результате выполнения комплексных кадастровых работ				
	X	Y	X	Y			
1	2	3	4	5	6	7	8
867	640687.44	2429911.49	640687.44	2429911.49	Метод спутниковых геодезических измерений (определений)	0.1	-
868	640690.63	2429904.14	640690.63	2429904.14	Метод спутниковых геодезических измерений (определений)	0.1	-
869	640696.20	2429906.28	640696.20	2429906.28	Метод спутниковых геодезических измерений (определений)	0.1	-
870	640704.57	2429910.41	640704.57	2429910.41	Метод спутниковых геодезических измерений (определений)	0.1	-
871	640714.01	2429915.29	640714.01	2429915.29	Метод спутниковых геодезических измерений (определений)	0.1	-

1. Сведения о характерных точках границ уточняемого земельного участка с кадастровым номером 70:06:0101001:2579 :

Система координат МСК 70, зона 2

Зона № 2

Обозначение характерных точек границ	Координаты, м				Метод определения координат	Формулы, примененные для расчета средней квадратической погрешности определения координат характерных точек границ (Mt), с подставленными в такие формулы значениями и итоговые (вычисленные) значения Mt, м	Описание закрепления точки
	содержатся в Едином государственном реестре недвижимости		определены в результате выполнения комплексных кадастровых работ				
	X	Y	X	Y			
1	2	3	4	5	6	7	8
872	640718.66	2429918.34	640718.66	2429918.34	Метод спутниковых геодезических измерений (определений)	0.1	-
873	640715.72	2429926.67	-	-	-	0.1	-
790	-	-	640714.35	2429930.79	Метод спутниковых геодезических измерений (определений)	0.1	-
874	640712.35	2429936.78	640712.35	2429936.78	Метод спутниковых геодезических измерений (определений)	0.1	-
875	640708.98	2429946.26	640708.98	2429946.26	Метод спутниковых геодезических измерений (определений)	0.1	-
876	640703.64	2429943.69	640703.64	2429943.69	Метод спутниковых геодезических измерений (определений)	0.1	-

1. Сведения о характерных точках границ уточняемого земельного участка с кадастровым номером 70:06:0101001:2579 :

Система координат МСК 70, зона 2

Зона № 2

Обозначение характерных точек границ	Координаты, м				Метод определения координат	Формулы, примененные для расчета средней квадратической погрешности определения координат характерных точек границ (Mt), с подставленными в такие формулы значениями и итоговые (вычисленные) значения Mt, м	Описание закрепления точки
	содержатся в Едином государственном реестре недвижимости		определены в результате выполнения комплексных кадастровых работ				
	X	Y	X	Y			
1	2	3	4	5	6	7	8
877	640703.23	2429943.50	640703.23	2429943.50	Метод спутниковых геодезических измерений (определений)	0.1	-
878	640714.54	2429917.68	640714.54	2429917.68	Метод спутниковых геодезических измерений (определений)	0.1	-
879	640702.59	2429912.63	640702.59	2429912.63	Метод спутниковых геодезических измерений (определений)	0.1	-
880	640700.75	2429917.09	640700.75	2429917.09	Метод спутниковых геодезических измерений (определений)	0.1	-
867	640687.44	2429911.49	640687.44	2429911.49	Метод спутниковых геодезических измерений (определений)	0.1	-

2. Сведения о частях границ уточняемого земельного участка с кадастровым номером 70:06:0101001:2579 :				
Обозначение части границ		Горизонтальное проложение (S), м	Описание прохождения части границ	Сведения о согласовании местоположения границ (согласовано/спорное)
от т.	до т.			
1	2	3	4	5
867	868	8.01	-	-
868	869	5.97	-	-
869	870	9.33	-	-
870	871	10.63	-	-
871	872	5.56	-	-
872	790	13.17	-	-
790	874	6.32	-	-
874	875	10.06	-	-
875	876	5.93	-	-
876	877	0.45	-	-
877	878	28.19	-	-
878	879	12.97	-	-
879	880	4.82	-	-
880	867	14.44	-	-

3. Сведения о характеристиках уточняемого земельного участка с кадастровым номером 70:06:0101001:2579 :

№ п/п	Наименование характеристики	Значение характеристики
1	2	3
1.	Адрес земельного участка	-
1.1.	Сведения о местоположении земельного участка (при отсутствии адреса) в структурированном в соответствии с федеральной информационной адресной системой виде	-
1.2.	Дополнительные сведения о местоположении земельного участка	-
2.	Площадь земельного участка ± величина погрешности определения (вычисления) площади ($P \pm \Delta P$), м ²	301 +/- 6
3.	Формула, примененная для расчета предельной допустимой погрешности определения площади земельного участка, с подставленными значениями и итоговые (вычисленные) значения (ΔP), м ²	$\Delta P = 3.5 * M_t * \sqrt{P} = 3.5 * 0,1 * \sqrt{301} = 6$
4.	Площадь земельного участка согласно сведениям Единого государственного реестра недвижимости ($P_{\text{кад}}$), м ²	-
5.	Оценка расхождения P и $P_{\text{кад}}$ ($P - P_{\text{кад}}$), м ²	-
6.	Предельные минимальный и максимальный размеры земельного участка ($R_{\text{мин}}$ и $R_{\text{макс}}$), м ²	-
7.	Кадастровый номер или иной государственный учетный номер (инвентарный) объекта недвижимости, расположенного на земельном участке	-
8.	Вид (виды) разрешенного использования	-
8.1.	Дополнительные сведения об использовании земельного участка	-
9.	Сведения о земельных участках (землях общего пользования, территории общего пользования), посредством которых обеспечивается доступ	-
10.	Иные сведения	-

4. Пояснения к сведениям об уточняемом земельном участке с кадастровым номером 70:06:0101001:2579
:

1.

-

Сведения об уточняемых земельных участках, необходимые для исправления реестровых ошибок в сведениях о местоположении их границ

1. Сведения о характерных точках границ уточняемого земельного участка с кадастровым номером 70:06:0101001:2578 :

Система координат МСК 70, зона 2

Зона № 2

Обозначение характерных точек границ	Координаты, м				Метод определения координат	Формулы, примененные для расчета средней квадратической погрешности определения границ (Mt), с подставленными в такие формулы значениями и итоговые (вычисленные) значения Mt, м	Описание закрепления точки
	содержатся в Едином государственном реестре недвижимости		определены в результате выполнения комплексных кадастровых работ				
	X	Y	X	Y			
1	2	3	4	5	6	7	8
881	640679.00	2429930.93	640679.00	2429930.93	Метод спутниковых геодезических измерений (определений)	0.1	-
867	640687.44	2429911.49	640687.44	2429911.49	Метод спутниковых геодезических измерений (определений)	0.1	-
880	640700.75	2429917.09	640700.75	2429917.09	Метод спутниковых геодезических измерений (определений)	0.1	-
879	640702.59	2429912.63	640702.59	2429912.63	Метод спутниковых геодезических измерений (определений)	0.1	-
878	640714.54	2429917.68	640714.54	2429917.68	Метод спутниковых геодезических измерений (определений)	0.1	-

1. Сведения о характерных точках границ уточняемого земельного участка с кадастровым номером 70:06:0101001:2578 :

Система координат МСК 70, зона 2					Зона № 2		
Обозначение характерных точек границ	Координаты, м				Метод определения координат	Формулы, примененные для расчета средней квадратической погрешности определения координат характерных точек границ (Mt), с подставленными в такие формулы значениями и итоговые (вычисленные) значения Mt, м	Описание закрепления точки
	содержатся в Едином государственном реестре недвижимости		определены в результате выполнения комплексных кадастровых работ				
	X	Y	X	Y			
1	2	3	4	5	6	7	8
877	640703.23	2429943.50	640703.23	2429943.50	Метод спутниковых геодезических измерений (определений)	0.1	-
882	640692.20	2429938.20	640693.08	2429939.11	Метод спутниковых геодезических измерений (определений)	0.1	-
883	640690.90	2429936.10	640690.90	2429936.10	Метод спутниковых геодезических измерений (определений)	0.1	-
881	640679.00	2429930.93	640679.00	2429930.93	Метод спутниковых геодезических измерений (определений)	0.1	-

2. Сведения о частях границ уточняемого земельного участка с кадастровым номером 70:06:0101001:2578 :

Обозначение части границ		Горизонтальное проложение (S), м	Описание прохождения части границ	Сведения о согласовании местоположения границ (согласовано/спорное)
от т.	до т.			
1	2	3	4	5
881	867	21.19	-	-
867	880	14.44	-	-
880	879	4.82	-	-
879	878	12.97	-	-
878	877	28.19	-	-
877	882	11.06	-	-

2. Сведения о частях границ уточняемого земельного участка с кадастровым номером 70:06:0101001:2578 :				
Обозначение части границ		Горизонтальное проложение (S), м	Описание прохождения части границ	Сведения о согласовании местоположения границ (согласовано/спорное)
от т.	до т.			
1	2	3	4	5
882	883	3.72	-	-
883	881	12.97	-	-
3. Сведения о характеристиках уточняемого земельного участка с кадастровым номером 70:06:0101001:2578 :				
№ п/п	Наименование характеристики			Значение характеристики
1	2			3
1.	Адрес земельного участка			-
1.1.	Сведения о местоположении земельного участка (при отсутствии адреса) в структурированном в соответствии с федеральной информационной адресной системой виде			-
1.2.	Дополнительные сведения о местоположении земельного участка			-
2.	Площадь земельного участка ± величина погрешности определения (вычисления) площади ($P \pm \Delta P$), м ²			668 +/- 9
3.	Формула, примененная для расчета предельной допустимой погрешности определения площади земельного участка, с подставленными значениями и итоговые (вычисленные) значения (ΔP), м ²			$\Delta P = 3.5 * M_t * \sqrt{P} = 3.5 * 0,1 * \sqrt{668} = 9$
4.	Площадь земельного участка согласно сведениям Единого государственного реестра недвижимости (P _{кад}), м ²			-
5.	Оценка расхождения P и P _{кад} (P - P _{кад}), м ²			-
6.	Предельные минимальный и максимальный размеры земельного участка (P _{мин} и P _{макс}), м ²			-
7.	Кадастровый номер или иной государственный учетный номер (инвентарный) объекта недвижимости, расположенного на земельном участке			-
8.	Вид (виды) разрешенного использования			-
8.1.	Дополнительные сведения об использовании земельного участка			-
9.	Сведения о земельных участках (землях общего пользования, территории общего пользования), посредством которых обеспечивается доступ			-
10.	Иные сведения			-
4. Пояснения к сведениям об уточняемом земельном участке с кадастровым номером 70:06:0101001:2578 :				
1.	-			

Сведения об уточняемых земельных участках, необходимые для исправления реестровых ошибок в сведениях о местоположении их границ

1. Сведения о характерных точках границ уточняемого земельного участка с кадастровым номером 70:06:0101001:12 :

Система координат МСК 70, зона 2

Зона № 2

Обозначение характерных точек границ	Координаты, м				Метод определения координат	Формулы, примененные для расчета средней квадратической погрешности определения границ (Mt), с подставленными в такие формулы значениями и итоговые (вычисленные) значения Mt, м	Описание закрепления точки
	содержатся в Едином государственном реестре недвижимости		определены в результате выполнения комплексных кадастровых работ				
	X	Y	X	Y			
1	2	3	4	5	6	7	8
884	640616.83	2429767.01	640617.50	2429765.14	Метод спутниковых геодезических измерений (определений)	0.1	-
н697У	-	-	640621.84	2429766.65	Метод спутниковых геодезических измерений (определений)	0.1	-
н698У	-	-	640612.84	2429790.35	Метод спутниковых геодезических измерений (определений)	0.1	-
885	640607.24	2429790.03	640607.93	2429788.36	Метод спутниковых геодезических измерений (определений)	0.1	-
н699У	-	-	640606.45	2429787.74	Метод спутниковых геодезических измерений (определений)	0.1	-

1. Сведения о характерных точках границ уточняемого земельного участка с кадастровым номером 70:06:0101001:12 :

Система координат МСК 70, зона 2

Зона № 2

Обозначение характерных точек границ	Координаты, м				Метод определения координат	Формулы, примененные для расчета средней квадратической погрешности определения координат характерных точек границ (Mt), с подставленными в такие формулы значениями и итоговые (вычисленные) значения Mt, м	Описание закрепления точки
	содержатся в Едином государственном реестре недвижимости		определены в результате выполнения комплексных кадастровых работ				
	X	Y	X	Y			
1	2	3	4	5	6	7	8
886	640592.22	2429783.69	640593.34	2429782.25	Метод спутниковых геодезических измерений (определений)	0.1	-
887	640576.64	2429777.10	640578.54	2429773.95	Метод спутниковых геодезических измерений (определений)	0.1	-
888	640551.57	2429766.50	640553.46	2429762.10	Метод спутниковых геодезических измерений (определений)	0.1	-
889	640553.16	2429760.80	-	-	-	0.1	-
890	640556.77	2429755.59	640556.77	2429755.59	Метод спутниковых геодезических измерений (определений)	0.1	-
н700У	-	-	640561.33	2429742.33	Метод спутниковых геодезических измерений (определений)	0.1	-

1. Сведения о характерных точках границ уточняемого земельного участка с кадастровым номером 70:06:0101001:12 :							
Система координат МСК 70, зона 2						Зона № 2	
Обозначение характерных точек границ	Координаты, м				Метод определения координат	Формулы, примененные для расчета средней квадратической погрешности определения координат характерных точек границ (Mt), с подставленными в такие формулы значениями и итоговые (вычисленные) значения Mt, м	Описание закрепления точки
	содержатся в Едином государственном реестре недвижимости		определены в результате выполнения комплексных кадастровых работ				
	X	Y	X	Y			
1	2	3	4	5	6	7	8
891	640562.47	2429743.64	640562.04	2429740.25	Метод спутниковых геодезических измерений (определений)	0.1	-
892	640583.53	2429752.70	-	-	-	0.1	-
893	640594.56	2429757.45	640593.69	2429754.85	Метод спутниковых геодезических измерений (определений)	0.1	-
894	640604.65	2429761.79	640605.49	2429760.35	Метод спутниковых геодезических измерений (определений)	0.1	-
884	640616.83	2429767.01	640617.50	2429765.14	Метод спутниковых геодезических измерений (определений)	0.1	-
2. Сведения о частях границ уточняемого земельного участка с кадастровым номером 70:06:0101001:12 :							
Обозначение части границ		Горизонтальное положение (S), м		Описание прохождения части границ	Сведения о согласовании местоположения границ (согласовано/спорное)		
от т.	до т.						
1	2	3		4	5		
884	н697У	4.60		-	-		
н697У	н698У	25.35		-	-		
н698У	885	5.30		-	-		
885	н699У	1.60		-	-		
н699У	886	14.21		-	-		

2. Сведения о частях границ уточняемого земельного участка с кадастровым номером 70:06:0101001:12 :				
Обозначение части границ		Горизонтальное проложение (S), м	Описание прохождения части границ	Сведения о согласовании местоположения границ (согласовано/спорное)
от т.	до т.			
1	2	3	4	5
886	887	16.97	-	-
887	888	27.74	-	-
888	890	7.30	-	-
890	н700У	14.02	-	-
н700У	891	2.20	-	-
891	893	34.86	-	-
893	894	13.02	-	-
894	884	12.93	-	-
3. Сведения о характеристиках уточняемого земельного участка с кадастровым номером 70:06:0101001:12 :				
№ п/п	Наименование характеристики		Значение характеристики	
1	2		3	
1.	Адрес земельного участка		-	
1.1.	Сведения о местоположении земельного участка (при отсутствии адреса) в структурированном в соответствии с федеральной информационной адресной системой виде		-	
1.2.	Дополнительные сведения о местоположении земельного участка		-	
2.	Площадь земельного участка ± величина погрешности определения (вычисления) площади ($P \pm \Delta P$), м ²		1580 +/- 14	
3.	Формула, примененная для расчета предельной допустимой погрешности определения площади земельного участка, с подставленными значениями и итоговые (вычисленные) значения (ΔP), м ²		$\Delta P = 3.5 * M_t * \sqrt{P} = 3.5 * 0,1 * \sqrt{1580} = 14$	
4.	Площадь земельного участка согласно сведениям Единого государственного реестра недвижимости (Ркад), м ²		-	
5.	Оценка расхождения Р и Ркад ($P - P_{кад}$), м ²		-	
6.	Предельные минимальный и максимальный размеры земельного участка ($R_{мин}$ и $R_{макс}$), м ²		-	
7.	Кадастровый номер или иной государственный учетный номер (инвентарный) объекта недвижимости, расположенного на земельном участке		-	
8.	Вид (виды) разрешенного использования		-	
8.1.	Дополнительные сведения об использовании земельного участка		-	
9.	Сведения о земельных участках (землях общего пользования, территории общего пользования), посредством которых обеспечивается доступ		-	
10.	Иные сведения		-	
4. Пояснения к сведениям об уточняемом земельном участке с кадастровым номером 70:06:0101001:12 :				
1.	-			

Сведения об уточняемых земельных участках, необходимые для исправления реестровых ошибок в сведениях о местоположении их границ

1. Сведения о характерных точках границ уточняемого земельного участка с кадастровым номером 70:06:0101001:17 :

Система координат МСК 70, зона 2

Зона № 2

Обозначение характерных точек границ	Координаты, м				Метод определения координат	Формулы, примененные для расчета средней квадратической погрешности определения границ (Mt), с подставленными в такие формулы значениями и итоговые (вычисленные) значения Mt, м	Описание закрепления точки
	содержатся в Едином государственном реестре недвижимости		определены в результате выполнения комплексных кадастровых работ				
	X	Y	X	Y			
1	2	3	4	5	6	7	8
895	640629.17	2429731.63	640629.90	2429729.63	Метод спутниковых геодезических измерений (определений)	0.1	-
896	640622.91	2429746.75	640622.91	2429746.75	Метод спутниковых геодезических измерений (определений)	0.1	-
н701У	-	-	640570.39	2429724.55	Метод спутниковых геодезических измерений (определений)	0.1	-
897	640565.90	2429723.95	640566.11	2429723.23	Метод спутниковых геодезических измерений (определений)	0.1	-
898	640567.53	2429718.34	640567.53	2429718.34	Метод спутниковых геодезических измерений (определений)	0.1	-

1. Сведения о характерных точках границ уточняемого земельного участка с кадастровым номером 70:06:0101001:17 :							
Система координат МСК 70, зона 2						Зона № 2	
Обозначение характерных точек границ	Координаты, м				Метод определения координат	Формулы, примененные для расчета средней квадратической погрешности определения координат характерных точек границ (Mt), с подставленными в такие формулы значениями и итоговые (вычисленные) значения Mt, м	Описание закрепления точки
	содержатся в Едином государственном реестре недвижимости		определены в результате выполнения комплексных кадастровых работ				
	X	Y	X	Y			
1	2	3	4	5	6	7	8
899	640572.58	2429708.87	640571.14	2429708.29	Метод спутниковых геодезических измерений (определений)	0.1	-
900	640593.60	2429717.32	640593.60	2429717.32	Метод спутниковых геодезических измерений (определений)	0.1	-
901	640603.82	2429721.43	640596.07	2429718.31	Метод спутниковых геодезических измерений (определений)	0.1	-
902	640609.39	2429723.66	-	-	-	0.1	-
895	640629.17	2429731.63	640629.90	2429729.63	Метод спутниковых геодезических измерений (определений)	0.1	-
2. Сведения о частях границ уточняемого земельного участка с кадастровым номером 70:06:0101001:17 :							
Обозначение части границ		Горизонтальное положение (S), м		Описание прохождения части границ	Сведения о согласовании местоположения границ (согласовано/спорное)		
от т.	до т.						
1	2	3		4	5		
895	896	18.49		-	-		
896	н701У	57.02		-	-		
н701У	897	4.48		-	-		
897	898	5.09		-	-		
898	899	10.68		-	-		

2. Сведения о частях границ уточняемого земельного участка с кадастровым номером 70:06:0101001:17 :				
Обозначение части границ		Горизонтальное проложение (S), м	Описание прохождения части границ	Сведения о согласовании местоположения границ (согласовано/спорное)
от т.	до т.			
1	2	3	4	5
899	900	24.21	-	-
900	901	2.66	-	-
901	895	35.67	-	-
3. Сведения о характеристиках уточняемого земельного участка с кадастровым номером 70:06:0101001:17 :				
№ п/п	Наименование характеристики		Значение характеристики	
1	2		3	
1.	Адрес земельного участка		-	
1.1.	Сведения о местоположении земельного участка (при отсутствии адреса) в структурированном в соответствии с федеральной информационной адресной системой виде		-	
1.2.	Дополнительные сведения о местоположении земельного участка		-	
2.	Площадь земельного участка ± величина погрешности определения (вычисления) площади ($P \pm \Delta P$), м ²		1021 +/- 11	
3.	Формула, примененная для расчета предельной допустимой погрешности определения площади земельного участка, с подставленными значениями и итоговые (вычисленные) значения (ΔP), м ²		$\Delta P = 3.5 * M_t * \sqrt{P} = 3.5 * 0,1 * \sqrt{1021} = 11$	
4.	Площадь земельного участка согласно сведениям Единого государственного реестра недвижимости (Ркад), м ²		-	
5.	Оценка расхождения Р и Ркад ($P - P_{кад}$), м ²		-	
6.	Предельные минимальный и максимальный размеры земельного участка (Рмин и Рмакс), м ²		-	
7.	Кадастровый номер или иной государственный учетный номер (инвентарный) объекта недвижимости, расположенного на земельном участке		-	
8.	Вид (виды) разрешенного использования		-	
8.1.	Дополнительные сведения об использовании земельного участка		-	
9.	Сведения о земельных участках (землях общего пользования, территории общего пользования), посредством которых обеспечивается доступ		-	
10.	Иные сведения		-	
4. Пояснения к сведениям об уточняемом земельном участке с кадастровым номером 70:06:0101001:17 :				
1.	-			

Сведения об уточняемых земельных участках, необходимые для исправления реестровых ошибок в сведениях о местоположении их границ

1. Сведения о характерных точках границ уточняемого земельного участка с кадастровым номером 70:06:0101001:11 :

Система координат МСК 70, зона 2

Зона № 2

Обозначение характерных точек границ	Координаты, м				Метод определения координат	Формулы, примененные для расчета средней квадратической погрешности определения границ (Mt), с подставленными в такие формулы значениями и итоговые (вычисленные) значения Mt, м	Описание закрепления точки
	содержатся в Едином государственном реестре недвижимости		определены в результате выполнения комплексных кадастровых работ				
	X	Y	X	Y			
1	2	3	4	5	6	7	8
903	640636.23	2429712.37	640637.04	2429710.90	Метод спутниковых геодезических измерений (определений)	0.1	-
895	640629.17	2429731.63	640629.90	2429729.63	Метод спутниковых геодезических измерений (определений)	0.1	-
901	-	-	640596.07	2429718.31	Метод спутниковых геодезических измерений (определений)	0.1	-
900	640593.60	2429717.32	640593.60	2429717.32	Метод спутниковых геодезических измерений (определений)	0.1	-
904	640602.87	2429697.08	640604.14	2429695.80	Метод спутниковых геодезических измерений (определений)	0.1	-

1. Сведения о характерных точках границ уточняемого земельного участка с кадастровым номером 70:06:0101001:11 :							
Система координат МСК 70, зона 2						Зона № 2	
Обозначение характерных точек границ	Координаты, м				Метод определения координат	Формулы, примененные для расчета средней квадратической погрешности определения координат характерных точек границ (Mt), с подставленными в такие формулы значениями и итоговые (вычисленные) значения Mt, м	Описание закрепления точки
	содержатся в Едином государственном реестре недвижимости		определены в результате выполнения комплексных кадастровых работ				
	X	Y	X	Y			
1	2	3	4	5	6	7	8
903	640636.23	2429712.37	640637.04	2429710.90	Метод спутниковых геодезических измерений (определений)	0.1	-
2. Сведения о частях границ уточняемого земельного участка с кадастровым номером 70:06:0101001:11 :							
Обозначение части границ		Горизонтальное проложение (S), м		Описание прохождения части границ	Сведения о согласовании местоположения границ (согласовано/спорное)		
от т.	до т.						
1	2	3		4	5		
903	895	20.04		-	-		
895	901	35.67		-	-		
901	900	2.66		-	-		
900	904	23.96		-	-		
904	903	36.20		-	-		
3. Сведения о характеристиках уточняемого земельного участка с кадастровым номером 70:06:0101001:11 :							
№ п/п	Наименование характеристики				Значение характеристики		
1	2				3		
1.	Адрес земельного участка				-		
1.1.	Сведения о местоположении земельного участка (при отсутствии адреса) в структурированном в соответствии с федеральной информационной адресной системой виде				-		
1.2.	Дополнительные сведения о местоположении земельного участка				-		
2.	Площадь земельного участка ± величина погрешности определения (вычисления) площади (P ± ΔP), м2				820 +/- 10		
3.	Формула, примененная для расчета предельной допустимой погрешности определения площади земельного участка, с подставленными значениями и итоговые (вычисленные) значения (ΔP), м2				$\Delta P = 3.5 * Mt * \sqrt{P} = 3.5 * 0,1 * \sqrt{820} = 10$		
4.	Площадь земельного участка согласно сведениям Единого государственного реестра недвижимости (Pкад), м2				-		
5.	Оценка расхождения P и Pкад (P - Pкад), м2				-		
6.	Предельные минимальный и максимальный размеры земельного участка (Pмин и Pмакс), м2				-		

3. Сведения о характеристиках уточняемого земельного участка с кадастровым номером 70:06:0101001:11 :

№ п/п	Наименование характеристики	Значение характеристики
1	2	3
7.	Кадастровый номер или иной государственный учетный номер (инвентарный) объекта недвижимости, расположенного на земельном участке	-
8.	Вид (виды) разрешенного использования	-
8.1.	Дополнительные сведения об использовании земельного участка	-
9.	Сведения о земельных участках (землях общего пользования, территории общего пользования), посредством которых обеспечивается доступ	-
10.	Иные сведения	-

4. Пояснения к сведениям об уточняемом земельном участке с кадастровым номером 70:06:0101001:11 :

1.	-
----	---

Сведения об уточняемых земельных участках, необходимые для исправления реестровых ошибок в сведениях о местоположении их границ

1. Сведения о характерных точках границ уточняемого земельного участка с кадастровым номером 70:06:0101001:639 :

Система координат МСК 70, зона 2

Зона № 2

Обозначение характерных точек границ	Координаты, м				Метод определения координат	Формулы, примененные для расчета средней квадратической погрешности определения границ (Mt), с подставленными в такие формулы значениями и итоговые (вычисленные) значения Mt, м	Описание закрепления точки
	содержатся в Едином государственном реестре недвижимости		определены в результате выполнения комплексных кадастровых работ				
	X	Y	X	Y			
1	2	3	4	5	6	7	8
905	640579.59	2429686.92	640581.19	2429686.10	Метод спутниковых геодезических измерений (определений)	0.1	-
904	640602.87	2429697.08	640604.14	2429695.80	Метод спутниковых геодезических измерений (определений)	0.1	-
900	640593.60	2429717.32	640593.60	2429717.32	Метод спутниковых геодезических измерений (определений)	0.1	-
899	640572.58	2429708.87	640572.58	2429708.87	Метод спутниковых геодезических измерений (определений)	0.1	-
906	640571.14	2429708.29	640571.14	2429708.29	Метод спутниковых геодезических измерений (определений)	0.1	-

1. Сведения о характерных точках границ уточняемого земельного участка с кадастровым номером 70:06:0101001:639 :							
Система координат МСК 70, зона 2						Зона № 2	
Обозначение характерных точек границ	Координаты, м				Метод определения координат	Формулы, примененные для расчета средней квадратической погрешности определения координат характерных точек границ (Mt), с подставленными в такие формулы значениями и итоговые (вычисленные) значения Mt, м	Описание закрепления точки
	содержатся в Едином государственном реестре недвижимости		определены в результате выполнения комплексных кадастровых работ				
	X	Y	X	Y			
1	2	3	4	5	6	7	8
907	640577.90	2429691.62	640578.99	2429691.20	Метод спутниковых геодезических измерений (определений)	0.1	-
905	640579.59	2429686.92	640581.19	2429686.10	Метод спутниковых геодезических измерений (определений)	0.1	-
2. Сведения о частях границ уточняемого земельного участка с кадастровым номером 70:06:0101001:639 :							
Обозначение части границ		Горизонтальное проложение (S), м		Описание прохождения части границ	Сведения о согласовании местоположения границ (согласовано/спорное)		
от т.	до т.						
1	2	3		4	5		
905	904	24.92		-	-		
904	900	23.96		-	-		
900	899	22.65		-	-		
899	906	1.55		-	-		
906	907	18.81		-	-		
907	905	5.55		-	-		
3. Сведения о характеристиках уточняемого земельного участка с кадастровым номером 70:06:0101001:639 :							
№ п/п	Наименование характеристики					Значение характеристики	
1	2					3	
1.	Адрес земельного участка					-	
1.1.	Сведения о местоположении земельного участка (при отсутствии адреса) в структурированном в соответствии с федеральной информационной адресной системой виде					-	
1.2.	Дополнительные сведения о местоположении земельного участка					-	
2.	Площадь земельного участка ± величина погрешности определения (вычисления) площади (P ± ΔP), м ²					591 +/- 9	

3. Сведения о характеристиках уточняемого земельного участка с кадастровым номером 70:06:0101001:639 :		
№ п/п	Наименование характеристики	Значение характеристики
1	2	3
3.	Формула, примененная для расчета предельной допустимой погрешности определения площади земельного участка, с подставленными значениями и итоговые (вычисленные) значения (ΔP), м ²	$\Delta P=3.5*Mt*\sqrt{P}=3.5*0,1*\sqrt{591}=9$
4.	Площадь земельного участка согласно сведениям Единого государственного реестра недвижимости (Ркад), м ²	-
5.	Оценка расхождения Р и Ркад (Р - Ркад), м ²	-
6.	Предельные минимальный и максимальный размеры земельного участка (Рмин и Рмакс), м ²	-
7.	Кадастровый номер или иной государственный учетный номер (инвентарный) объекта недвижимости, расположенного на земельном участке	-
8.	Вид (виды) разрешенного использования	-
8.1.	Дополнительные сведения об использовании земельного участка	-
9.	Сведения о земельных участках (землях общего пользования, территории общего пользования), посредством которых обеспечивается доступ	-
10.	Иные сведения	-
4. Пояснения к сведениям об уточняемом земельном участке с кадастровым номером 70:06:0101001:639 :		
1.	-	

Сведения об уточняемых земельных участках, необходимые для исправления реестровых ошибок в сведениях о местоположении их границ

1. Сведения о характерных точках границ уточняемого земельного участка с кадастровым номером 70:06:0101001:2618 :

Система координат МСК 70, зона 2

Зона № 2

Обозначение характерных точек границ	Координаты, м				Метод определения координат	Формулы, примененные для расчета средней квадратической погрешности определения границ (Mt), с подставленными в такие формулы значениями и итоговые (вычисленные) значения Mt, м	Описание закрепления точки
	содержатся в Едином государственном реестре недвижимости		определены в результате выполнения комплексных кадастровых работ				
	X	Y	X	Y			
1	2	3	4	5	6	7	8
908	640474.30	2429785.21	640474.30	2429785.21	Метод спутниковых геодезических измерений (определений)	0.1	-
909	640474.77	2429783.97	640474.77	2429783.97	Метод спутниковых геодезических измерений (определений)	0.1	-
910	640476.82	2429778.61	640476.82	2429778.61	Метод спутниковых геодезических измерений (определений)	0.1	-
911	640479.83	2429770.73	640479.83	2429770.73	Метод спутниковых геодезических измерений (определений)	0.1	-
912	640498.03	2429777.12	640498.03	2429777.12	Метод спутниковых геодезических измерений (определений)	0.1	-

1. Сведения о характерных точках границ уточняемого земельного участка с кадастровым номером 70:06:0101001:2618 :

Система координат МСК 70, зона 2

Зона № 2

Обозначение характерных точек границ	Координаты, м				Метод определения координат	Формулы, примененные для расчета средней квадратической погрешности определения координат характерных точек границ (Mt), с подставленными в такие формулы значениями и итоговые (вычисленные) значения Mt, м	Описание закрепления точки
	содержатся в Едином государственном реестре недвижимости		определены в результате выполнения комплексных кадастровых работ				
	X	Y	X	Y			
1	2	3	4	5	6	7	8
913	640500.42	2429771.41	640500.42	2429771.41	Метод спутниковых геодезических измерений (определений)	0.1	-
914	640508.75	2429774.40	640508.75	2429774.40	Метод спутниковых геодезических измерений (определений)	0.1	-
915	640513.48	2429760.03	640513.48	2429760.03	Метод спутниковых геодезических измерений (определений)	0.1	-
916	640548.53	2429772.11	640547.09	2429771.61	Метод спутниковых геодезических измерений (определений)	0.1	-
917	640546.88	2429777.19	640545.39	2429776.30	Метод спутниковых геодезических измерений (определений)	0.1	-

1. Сведения о характерных точках границ уточняемого земельного участка с кадастровым номером 70:06:0101001:2618 :

Система координат МСК 70, зона 2

Зона № 2

Обозначение характерных точек границ	Координаты, м				Метод определения координат	Формулы, примененные для расчета средней квадратической погрешности определения координат характерных точек границ (Mt), с подставленными в такие формулы значениями и итоговые (вычисленные) значения Mt, м	Описание закрепления точки
	содержатся в Едином государственном реестре недвижимости		определены в результате выполнения комплексных кадастровых работ				
	X	Y	X	Y			
1	2	3	4	5	6	7	8
918	640550.95	2429778.44	640549.82	2429778.09	Метод спутниковых геодезических измерений (определений)	0.1	-
919	640548.55	2429786.64	640546.44	2429787.00	Метод спутниковых геодезических измерений (определений)	0.1	-
н719У	-	-	640551.91	2429788.49	Метод спутниковых геодезических измерений (определений)	0.1	-
920	640558.62	2429789.85	640557.54	2429790.25	Метод спутниковых геодезических измерений (определений)	0.1	-
921	640557.05	2429795.15	640556.34	2429794.30	Метод спутниковых геодезических измерений (определений)	0.1	-

1. Сведения о характерных точках границ уточняемого земельного участка с кадастровым номером 70:06:0101001:2618 :

Система координат МСК 70, зона 2

Зона № 2

Обозначение характерных точек границ	Координаты, м				Метод определения координат	Формулы, примененные для расчета средней квадратической погрешности определения координат характерных точек границ (Mt), с подставленными в такие формулы значениями и итоговые (вычисленные) значения Mt, м	Описание закрепления точки
	содержатся в Едином государственном реестре недвижимости		определены в результате выполнения комплексных кадастровых работ				
	X	Y	X	Y			
1	2	3	4	5	6	7	8
922	640559.20	2429795.79	640560.24	2429795.65	Метод спутниковых геодезических измерений (определений)	0.1	-
923	640547.47	2429829.83	640547.47	2429829.83	Метод спутниковых геодезических измерений (определений)	0.1	-
924	640534.35	2429859.38	640535.67	2429859.97	Метод спутниковых геодезических измерений (определений)	0.1	-
925	640574.31	2429877.21	640574.31	2429877.21	Метод спутниковых геодезических измерений (определений)	0.1	-
926	640562.36	2429902.74	640564.19	2429904.55	Метод спутниковых геодезических измерений (определений)	0.1	-

1. Сведения о характерных точках границ уточняемого земельного участка с кадастровым номером 70:06:0101001:2618 :

Система координат МСК 70, зона 2

Зона № 2

Обозначение характерных точек границ	Координаты, м				Метод определения координат	Формулы, примененные для расчета средней квадратической погрешности определения координат характерных точек границ (Mt), с подставленными в такие формулы значениями и итоговые (вычисленные) значения Mt, м	Описание закрепления точки
	содержатся в Едином государственном реестре недвижимости		определены в результате выполнения комплексных кадастровых работ				
	X	Y	X	Y			
1	2	3	4	5	6	7	8
927	-	-	640561.38	2429903.15	Метод спутниковых геодезических измерений (определений)	0.1	-
927	640561.38	2429903.15	-	-	-	0.1	-
928	640560.92	2429902.99	-	-	-	0.1	-
929	640558.03	2429901.88	640558.03	2429901.88	Метод спутниковых геодезических измерений (определений)	0.1	-
930	640554.42	2429910.35	640554.42	2429910.35	Метод спутниковых геодезических измерений (определений)	0.1	-
931	640553.30	2429912.99	640553.30	2429912.99	Метод спутниковых геодезических измерений (определений)	0.1	-
932	640556.65	2429914.20	640556.65	2429914.20	Метод спутниковых геодезических измерений (определений)	0.1	-

1. Сведения о характерных точках границ уточняемого земельного участка с кадастровым номером 70:06:0101001:2618 :

Система координат МСК 70, зона 2

Зона № 2

Обозначение характерных точек границ	Координаты, м				Метод определения координат	Формулы, примененные для расчета средней квадратической погрешности определения координат характерных точек границ (Mt), с подставленными в такие формулы значениями и итоговые (вычисленные) значения Mt, м	Описание закрепления точки
	содержатся в Едином государственном реестре недвижимости		определены в результате выполнения комплексных кадастровых работ				
	X	Y	X	Y			
1	2	3	4	5	6	7	8
933	640557.17	2429915.97	640559.99	2429915.85	Метод спутниковых геодезических измерений (определений)	0.1	-
934	640552.38	2429929.41	640553.34	2429932.40	Метод спутниковых геодезических измерений (определений)	0.1	-
935	640538.31	2429923.20	640533.74	2429923.90	Метод спутниковых геодезических измерений (определений)	0.1	-
936	640533.37	2429896.89	640533.37	2429896.89	Метод спутниковых геодезических измерений (определений)	0.1	-
937	640526.28	2429893.46	640526.28	2429893.46	Метод спутниковых геодезических измерений (определений)	0.1	-

1. Сведения о характерных точках границ уточняемого земельного участка с кадастровым номером 70:06:0101001:2618 :

Система координат МСК 70, зона 2

Зона № 2

Обозначение характерных точек границ	Координаты, м				Метод определения координат	Формулы, примененные для расчета средней квадратической погрешности определения координат характерных точек границ (Mt), с подставленными в такие формулы значениями и итоговые (вычисленные) значения Mt, м	Описание закрепления точки
	содержатся в Едином государственном реестре недвижимости		определены в результате выполнения комплексных кадастровых работ				
	X	Y	X	Y			
1	2	3	4	5	6	7	8
938	640524.47	2429892.59	640524.47	2429892.59	Метод спутниковых геодезических измерений (определений)	0.1	-
939	640516.83	2429888.90	640516.83	2429888.90	Метод спутниковых геодезических измерений (определений)	0.1	-
940	640507.49	2429884.82	640507.49	2429884.82	Метод спутниковых геодезических измерений (определений)	0.1	-
941	640510.72	2429876.64	640513.29	2429875.15	Метод спутниковых геодезических измерений (определений)	0.1	-
942	640519.12	2429854.52	640521.59	2429849.65	Метод спутниковых геодезических измерений (определений)	0.1	-

1. Сведения о характерных точках границ уточняемого земельного участка с кадастровым номером 70:06:0101001:2618 :

Система координат МСК 70, зона 2

Зона № 2

Обозначение характерных точек границ	Координаты, м				Метод определения координат	Формулы, примененные для расчета средней квадратической погрешности определения координат характерных точек границ (Mt), с подставленными в такие формулы значениями и итоговые (вычисленные) значения Mt, м	Описание закрепления точки
	содержатся в Едином государственном реестре недвижимости		определены в результате выполнения комплексных кадастровых работ				
	X	Y	X	Y			
1	2	3	4	5	6	7	8
943	640498.54	2429846.76	640500.31	2429841.16	Метод спутниковых геодезических измерений (определений)	0.1	-
944	640502.59	2429833.92	640502.59	2429833.92	Метод спутниковых геодезических измерений (определений)	0.1	-
945	640480.18	2429825.91	640480.18	2429825.91	Метод спутниковых геодезических измерений (определений)	0.1	-
946	640492.75	2429792.02	640492.75	2429792.02	Метод спутниковых геодезических измерений (определений)	0.1	-
908	640474.30	2429785.21	640474.30	2429785.21	Метод спутниковых геодезических измерений (определений)	0.1	-

**2. Сведения о частях границ уточняемого земельного участка
с кадастровым номером 70:06:0101001:2618 :**

Обозначение части границ		Горизонтальное проложение (S), м	Описание прохождения части границ	Сведения о согласовании местоположения границ (согласовано/спорное)
от т.	до т.			
1	2	3	4	5
908	909	1.33	-	-
929	930	9.21	-	-
930	931	2.87	-	-
931	932	3.56	-	-
932	933	3.73	-	-
933	934	17.84	-	-
934	935	21.36	-	-
935	936	27.01	-	-
927	929	3.58	-	-
936	937	7.88	-	-
938	939	8.48	-	-
939	940	10.19	-	-
940	941	11.28	-	-
941	942	26.82	-	-
942	943	22.91	-	-
943	944	7.59	-	-
944	945	23.80	-	-
937	938	2.01	-	-
945	946	36.15	-	-
926	927	3.14	-	-
924	925	42.31	-	-
909	910	5.74	-	-
910	911	8.44	-	-
911	912	19.29	-	-
912	913	6.19	-	-
913	914	8.85	-	-
914	915	15.13	-	-
915	916	35.55	-	-
925	926	29.15	-	-
916	917	4.99	-	-
918	919	9.53	-	-
919	н719У	5.67	-	-
н719У	920	5.90	-	-
920	921	4.22	-	-
921	922	4.13	-	-
922	923	36.49	-	-
923	924	32.37	-	-
917	918	4.78	-	-
946	908	19.67	-	-

3. Сведения о характеристиках уточняемого земельного участка с кадастровым номером 70:06:0101001:2618 :		
№ п/п	Наименование характеристики	Значение характеристики
1	2	3
1.	Адрес земельного участка	-
1.1.	Сведения о местоположении земельного участка (при отсутствии адреса) в структурированном в соответствии с федеральной информационной адресной системой виде	-
1.2.	Дополнительные сведения о местоположении земельного участка	-
2.	Площадь земельного участка ± величина погрешности определения (вычисления) площади ($P \pm \Delta P$), м ²	7635 +/- 31
3.	Формула, примененная для расчета предельной допустимой погрешности определения площади земельного участка, с подставленными значениями и итоговые (вычисленные) значения (ΔP), м ²	$\Delta P = 3.5 * M_t * \sqrt{P} = 3.5 * 0,1 * \sqrt{7635} = 31$
4.	Площадь земельного участка согласно сведениям Единого государственного реестра недвижимости ($P_{\text{кад}}$), м ²	-
5.	Оценка расхождения P и $P_{\text{кад}}$ ($P - P_{\text{кад}}$), м ²	-
6.	Предельные минимальный и максимальный размеры земельного участка ($P_{\text{мин}}$ и $P_{\text{макс}}$), м ²	-
7.	Кадастровый номер или иной государственный учетный номер (инвентарный) объекта недвижимости, расположенного на земельном участке	-
8.	Вид (виды) разрешенного использования	-
8.1.	Дополнительные сведения об использовании земельного участка	-
9.	Сведения о земельных участках (землях общего пользования, территории общего пользования), посредством которых обеспечивается доступ	-
10.	Иные сведения	-
4. Пояснения к сведениям об уточняемом земельном участке с кадастровым номером 70:06:0101001:2618 :		
1.	-	

Сведения об уточняемых земельных участках, необходимые для исправления реестровых ошибок в сведениях о местоположении их границ

1. Сведения о характерных точках границ уточняемого земельного участка с кадастровым номером 70:06:0101001:2417 :

Система координат МСК 70, зона 2

Зона № 2

Обозначение характерных точек границ	Координаты, м				Метод определения координат	Формулы, примененные для расчета средней квадратической погрешности определения границ (Mt), с подставленными в такие формулы значениями и итоговые (вычисленные) значения Mt, м	Описание закрепления точки
	содержатся в Едином государственном реестре недвижимости		определены в результате выполнения комплексных кадастровых работ				
	X	Y	X	Y			
1	2	3	4	5	6	7	8
947	640491.29	2429869.78	640492.75	2429866.49	Метод спутниковых геодезических измерений (определений)	0.1	-
943	640498.54	2429846.76	640499.46	2429843.84	Метод спутниковых геодезических измерений (определений)	0.1	-
942	640519.12	2429854.52	640521.59	2429849.65	Метод спутниковых геодезических измерений (определений)	0.1	-
941	640510.72	2429876.64	640513.29	2429875.15	Метод спутниковых геодезических измерений (определений)	0.1	-
948	640510.25	2429877.85	-	-	-	0.1	-
947	640491.29	2429869.78	640492.75	2429866.49	Метод спутниковых геодезических измерений (определений)	0.1	-

2. Сведения о частях границ уточняемого земельного участка с кадастровым номером 70:06:0101001:2417 :				
Обозначение части границ		Горизонтальное проложение (S), м	Описание прохождения части границ	Сведения о согласовании местоположения границ (согласовано/спорное)
от т.	до т.			
1	2	3	4	5
947	943	23.62	-	-
943	942	22.88	-	-
942	941	26.82	-	-
941	947	22.29	-	-
3. Сведения о характеристиках уточняемого земельного участка с кадастровым номером 70:06:0101001:2417 :				
№ п/п	Наименование характеристики		Значение характеристики	
1	2		3	
1.	Адрес земельного участка		-	
1.1.	Сведения о местоположении земельного участка (при отсутствии адреса) в структурированном в соответствии с федеральной информационной адресной системой виде		-	
1.2.	Дополнительные сведения о местоположении земельного участка		-	
2.	Площадь земельного участка ± величина погрешности определения (вычисления) площади ($P \pm \Delta P$), м ²		568 +/- 8	
3.	Формула, примененная для расчета предельной допустимой погрешности определения площади земельного участка, с подставленными значениями и итоговые (вычисленные) значения (ΔP), м ²		$\Delta P = 3.5 * M_t * \sqrt{P} = 3.5 * 0,1 * \sqrt{568} = 8$	
4.	Площадь земельного участка согласно сведениям Единого государственного реестра недвижимости (Ркад), м ²		-	
5.	Оценка расхождения P и Ркад (P - Ркад), м ²		-	
6.	Предельные минимальный и максимальный размеры земельного участка (Рмин и Рмакс), м ²		-	
7.	Кадастровый номер или иной государственный учетный номер (инвентарный) объекта недвижимости, расположенного на земельном участке		-	
8.	Вид (виды) разрешенного использования		-	
8.1.	Дополнительные сведения об использовании земельного участка		-	
9.	Сведения о земельных участках (землях общего пользования, территории общего пользования), посредством которых обеспечивается доступ		-	
10.	Иные сведения		-	
4. Пояснения к сведениям об уточняемом земельном участке с кадастровым номером 70:06:0101001:2417 :				
1.	-			

Сведения об уточняемых земельных участках, необходимые для исправления реестровых ошибок в сведениях о местоположении их границ

1. Сведения о характерных точках границ уточняемого земельного участка с кадастровым номером 70:06:0101001:331 :

Система координат МСК 70, зона 2

Зона № 2

Обозначение характерных точек границ	Координаты, м				Метод определения координат	Формулы, примененные для расчета средней квадратической погрешности определения границ (Mt), с подставленными в такие формулы значениями и итоговые (вычисленные) значения Mt, м	Описание закрепления точки
	содержатся в Едином государственном реестре недвижимости		определены в результате выполнения комплексных кадастровых работ				
	X	Y	X	Y			
1	2	3	4	5	6	7	8
949	640556.93	2429692.32	640556.93	2429692.32	Метод спутниковых геодезических измерений (определений)	0.1	-
956	-	-	640549.85	2429690.09	Метод спутниковых геодезических измерений (определений)	0.1	-
950	640548.80	2429689.65	-	-	-	0.1	-
951	640516.53	2429676.85	640516.53	2429676.85	Метод спутниковых геодезических измерений (определений)	0.1	-
952	640523.07	2429660.85	640523.07	2429660.85	Метод спутниковых геодезических измерений (определений)	0.1	-
953	640562.17	2429678.28	640562.17	2429678.28	Метод спутниковых геодезических измерений (определений)	0.1	-

1. Сведения о характерных точках границ уточняемого земельного участка с кадастровым номером 70:06:0101001:331 :							
Система координат МСК 70, зона 2						Зона № 2	
Обозначение характерных точек границ	Координаты, м				Метод определения координат	Формулы, примененные для расчета средней квадратической погрешности определения координат характерных точек границ (Mt), с подставленными в такие формулы значениями и итоговые (вычисленные) значения Mt, м	Описание закрепления точки
	содержатся в Едином государственном реестре недвижимости		определены в результате выполнения комплексных кадастровых работ				
	X	Y	X	Y			
1	2	3	4	5	6	7	8
949	640556.93	2429692.32	640556.93	2429692.32	Метод спутниковых геодезических измерений (определений)	0.1	-
2. Сведения о частях границ уточняемого земельного участка с кадастровым номером 70:06:0101001:331 :							
Обозначение части границ		Горизонтальное проложение (S), м		Описание прохождения части границ	Сведения о согласовании местоположения границ (согласовано/спорное)		
от т.	до т.						
1	2	3		4	5		
949	956	7.42		-	-		
956	951	35.85		-	-		
951	952	17.29		-	-		
952	953	42.81		-	-		
953	949	14.99		-	-		
3. Сведения о характеристиках уточняемого земельного участка с кадастровым номером 70:06:0101001:331 :							
№ п/п	Наименование характеристики					Значение характеристики	
1	2					3	
1.	Адрес земельного участка					-	
1.1.	Сведения о местоположении земельного участка (при отсутствии адреса) в структурированном в соответствии с федеральной информационной адресной системой виде					-	
1.2.	Дополнительные сведения о местоположении земельного участка					-	
2.	Площадь земельного участка ± величина погрешности определения (вычисления) площади (P ± ΔP), м2					704 +/- 9	
3.	Формула, примененная для расчета предельной допустимой погрешности определения площади земельного участка, с подставленными значениями и итоговые (вычисленные) значения (ΔP), м2					$\Delta P = 3.5 * Mt * \sqrt{P} = 3.5 * 0,1 * \sqrt{704} = 9$	
4.	Площадь земельного участка согласно сведениям Единого государственного реестра недвижимости (Pкад), м2					-	
5.	Оценка расхождения P и Pкад (P - Pкад), м2					-	
6.	Предельные минимальный и максимальный размеры земельного участка (Pмин и Pмакс), м2					-	

3. Сведения о характеристиках уточняемого земельного участка с кадастровым номером 70:06:0101001:331 :

№ п/п	Наименование характеристики	Значение характеристики
1	2	3
7.	Кадастровый номер или иной государственный учетный номер (инвентарный) объекта недвижимости, расположенного на земельном участке	-
8.	Вид (виды) разрешенного использования	-
8.1.	Дополнительные сведения об использовании земельного участка	-
9.	Сведения о земельных участках (землях общего пользования, территории общего пользования), посредством которых обеспечивается доступ	-
10.	Иные сведения	-

4. Пояснения к сведениям об уточняемом земельном участке с кадастровым номером 70:06:0101001:331 :

1.	-
----	---

Сведения об уточняемых земельных участках, необходимые для исправления реестровых ошибок в сведениях о местоположении их границ

1. Сведения о характерных точках границ уточняемого земельного участка с кадастровым номером 70:06:0101001:152 :

Система координат МСК 70, зона 2

Зона № 2

Обозначение характерных точек границ	Координаты, м				Метод определения координат	Формулы, примененные для расчета средней квадратической погрешности определения границ (Mt), с подставленными в такие формулы значениями и итоговые (вычисленные) значения Mt, м	Описание закрепления точки
	содержатся в Едином государственном реестре недвижимости		определены в результате выполнения комплексных кадастровых работ				
	X	Y	X	Y			
1	2	3	4	5	6	7	8
954	640508.21	2429699.30	640507.34	2429700.26	Метод спутниковых геодезических измерений (определений)	0.1	-
955	640517.37	2429677.21	640516.53	2429676.85	Метод спутниковых геодезических измерений (определений)	0.1	-
950	-	-	640548.80	2429689.65	Метод спутниковых геодезических измерений (определений)	0.1	-
956	640549.85	2429690.09	640549.85	2429690.09	Метод спутниковых геодезических измерений (определений)	0.1	-
957	640557.42	2429692.71	640556.93	2429692.32	Метод спутниковых геодезических измерений (определений)	0.1	-

1. Сведения о характерных точках границ уточняемого земельного участка с кадастровым номером 70:06:0101001:152 :							
Система координат МСК 70, зона 2						Зона № 2	
Обозначение характерных точек границ	Координаты, м				Метод определения координат	Формулы, примененные для расчета средней квадратической погрешности определения координат характерных точек границ (Mt), с подставленными в такие формулы значениями и итоговые (вычисленные) значения Mt, м	Описание закрепления точки
	содержатся в Едином государственном реестре недвижимости		определены в результате выполнения комплексных кадастровых работ				
	X	Y	X	Y			
1	2	3	4	5	6	7	8
958	640552.81	2429714.34	640552.81	2429714.34	Метод спутниковых геодезических измерений (определений)	0.1	-
954	640508.21	2429699.30	640507.34	2429700.26	Метод спутниковых геодезических измерений (определений)	0.1	-
2. Сведения о частях границ уточняемого земельного участка с кадастровым номером 70:06:0101001:152 :							
Обозначение части границ		Горизонтальное проложение (S), м		Описание прохождения части границ	Сведения о согласовании местоположения границ (согласовано/спорное)		
от т.	до т.						
1	2	3		4	5		
954	955	25.15		-	-		
955	950	34.72		-	-		
950	956	1.14		-	-		
956	957	7.42		-	-		
957	958	22.40		-	-		
958	954	47.60		-	-		
3. Сведения о характеристиках уточняемого земельного участка с кадастровым номером 70:06:0101001:152 :							
№ п/п	Наименование характеристики					Значение характеристики	
1	2					3	
1.	Адрес земельного участка					-	
1.1.	Сведения о местоположении земельного участка (при отсутствии адреса) в структурированном в соответствии с федеральной информационной адресной системой виде					-	
1.2.	Дополнительные сведения о местоположении земельного участка					-	
2.	Площадь земельного участка ± величина погрешности определения (вычисления) площади (P ± ΔP), м ²					1064 +/- 11	

3. Сведения о характеристиках уточняемого земельного участка с кадастровым номером 70:06:0101001:152 :		
№ п/п	Наименование характеристики	Значение характеристики
1	2	3
3.	Формула, примененная для расчета предельной допустимой погрешности определения площади земельного участка, с подставленными значениями и итоговые (вычисленные) значения (ΔP), м ²	$\Delta P=3.5*Mt*\sqrt{P}=3.5*0,1*\sqrt{1064}=11$
4.	Площадь земельного участка согласно сведениям Единого государственного реестра недвижимости (Ркад), м ²	-
5.	Оценка расхождения Р и Ркад (Р - Ркад), м ²	-
6.	Предельные минимальный и максимальный размеры земельного участка (Рмин и Рмакс), м ²	-
7.	Кадастровый номер или иной государственный учетный номер (инвентарный) объекта недвижимости, расположенного на земельном участке	-
8.	Вид (виды) разрешенного использования	-
8.1.	Дополнительные сведения об использовании земельного участка	-
9.	Сведения о земельных участках (землях общего пользования, территории общего пользования), посредством которых обеспечивается доступ	-
10.	Иные сведения	-
4. Пояснения к сведениям об уточняемом земельном участке с кадастровым номером 70:06:0101001:152 :		
1.	-	

Сведения об уточняемых земельных участках, необходимые для исправления реестровых ошибок в сведениях о местоположении их границ

1. Сведения о характерных точках границ уточняемого земельного участка с кадастровым номером 70:06:0101001:77 :

Система координат МСК 70, зона 2

Зона № 2

Обозначение характерных точек границ	Координаты, м				Метод определения координат	Формулы, примененные для расчета средней квадратической погрешности определения координат характерных точек границ (Mt), с подставленными в такие формулы значениями и итоговые (вычисленные) значения Mt, м	Описание закрепления точки
	содержатся в Едином государственном реестре недвижимости		определены в результате выполнения комплексных кадастровых работ				
	X	Y	X	Y			
1	2	3	4	5	6	7	8
959	640507.57	2429699.69	640507.34	2429700.26	Метод спутниковых геодезических измерений (определений)	0.1	-
960	640509.13	2429699.98	-	-	-	0.1	-
961	640513.97	2429702.16	-	-	-	0.1	-
962	640514.42	2429702.37	-	-	-	0.1	-
963	640525.88	2429707.58	-	-	-	0.1	-
964	640551.17	2429718.41	640552.81	2429714.34	Метод спутниковых геодезических измерений (определений)	0.1	-
965	640565.78	2429725.74	640566.11	2429723.23	Метод спутниковых геодезических измерений (определений)	0.1	-
966	640560.27	2429744.09	640562.04	2429740.25	Метод спутниковых геодезических измерений (определений)	0.1	-

1. Сведения о характерных точках границ уточняемого земельного участка с кадастровым номером 70:06:0101001:77 :

Система координат МСК 70, зона 2

Зона № 2

Обозначение характерных точек границ	Координаты, м				Метод определения координат	Формулы, примененные для расчета средней квадратической погрешности определения координат характерных точек границ (Mt), с подставленными в такие формулы значениями и итоговые (вычисленные) значения Mt, м	Описание закрепления точки
	содержатся в Едином государственном реестре недвижимости		определены в результате выполнения комплексных кадастровых работ				
	X	Y	X	Y			
1	2	3	4	5	6	7	8
967	640558.11	2429747.32	640561.33	2429742.33	Метод спутниковых геодезических измерений (определений)	0.1	-
968	640547.15	2429743.74	640548.24	2429739.75	Метод спутниковых геодезических измерений (определений)	0.1	-
969	640526.12	2429735.47	640531.29	2429735.40	Метод спутниковых геодезических измерений (определений)	0.1	-
970	640512.55	2429730.98	640512.19	2429730.25	Метод спутниковых геодезических измерений (определений)	0.1	-
971	640496.76	2429726.17	640493.59	2429725.40	Метод спутниковых геодезических измерений (определений)	0.1	-

1. Сведения о характерных точках границ уточняемого земельного участка с кадастровым номером 70:06:0101001:77 :							
Система координат МСК 70, зона 2						Зона № 2	
Обозначение характерных точек границ	Координаты, м				Метод определения координат	Формулы, примененные для расчета средней квадратической погрешности определения координат характерных точек границ (Mt), с подставленными в такие формулы значениями и итоговые (вычисленные) значения Mt, м	Описание закрепления точки
	содержатся в Едином государственном реестре недвижимости		определены в результате выполнения комплексных кадастровых работ				
	X	Y	X	Y			
1	2	3	4	5	6	7	8
н737У	-	-	640503.04	2429698.55	Метод спутниковых геодезических измерений (определений)	0.1	-
959	640507.57	2429699.69	640507.34	2429700.26	Метод спутниковых геодезических измерений (определений)	0.1	-
2. Сведения о частях границ уточняемого земельного участка с кадастровым номером 70:06:0101001:77 :							
Обозначение части границ		Горизонтальное проложение (S), м		Описание прохождения части границ	Сведения о согласовании местоположения границ (согласовано/спорное)		
от т.	до т.						
1	2	3		4	5		
959	964	47.60		-	-		
964	965	16.00		-	-		
965	966	17.50		-	-		
966	967	2.20		-	-		
967	968	13.34		-	-		
968	969	17.50		-	-		
969	970	19.78		-	-		
970	971	19.22		-	-		
971	н737У	28.46		-	-		
н737У	959	4.63		-	-		
3. Сведения о характеристиках уточняемого земельного участка с кадастровым номером 70:06:0101001:77 :							
№ п/п	Наименование характеристики				Значение характеристики		
1	2				3		
1.	Адрес земельного участка				-		
1.1.	Сведения о местоположении земельного участка (при отсутствии адреса) в структурированном в соответствии с федеральной информационной адресной системой виде				-		

3. Сведения о характеристиках уточняемого земельного участка с кадастровым номером 70:06:0101001:77 :		
№ п/п	Наименование характеристики	Значение характеристики
1	2	3
1.2.	Дополнительные сведения о местоположении земельного участка	-
2.	Площадь земельного участка ± величина погрешности определения (вычисления) площади ($P \pm \Delta P$), м ²	1785 +/- 15
3.	Формула, примененная для расчета предельной допустимой погрешности определения площади земельного участка, с подставленными значениями и итоговые (вычисленные) значения (ΔP), м ²	$\Delta P = 3.5 * M_t * \sqrt{P} = 3.5 * 0,1 * \sqrt{1785} = 15$
4.	Площадь земельного участка согласно сведениям Единого государственного реестра недвижимости ($P_{кад}$), м ²	-
5.	Оценка расхождения P и $P_{кад}$ ($P - P_{кад}$), м ²	-
6.	Предельные минимальный и максимальный размеры земельного участка ($R_{мин}$ и $R_{макс}$), м ²	-
7.	Кадастровый номер или иной государственный учетный номер (инвентарный) объекта недвижимости, расположенного на земельном участке	-
8.	Вид (виды) разрешенного использования	-
8.1.	Дополнительные сведения об использовании земельного участка	-
9.	Сведения о земельных участках (землях общего пользования, территории общего пользования), посредством которых обеспечивается доступ	-
10.	Иные сведения	-
4. Пояснения к сведениям об уточняемом земельном участке с кадастровым номером 70:06:0101001:77 :		
1.	-	

Сведения об уточняемых земельных участках, необходимые для исправления реестровых ошибок в сведениях о местоположении их границ

1. Сведения о характерных точках границ уточняемого земельного участка с кадастровым номером 70:06:0101001:659 :

Система координат МСК 70, зона 2

Зона № 2

Обозначение характерных точек границ	Координаты, м				Метод определения координат	Формулы, примененные для расчета средней квадратической погрешности определения границ (Mt), с подставленными в такие формулы значениями и итоговые (вычисленные) значения Mt, м	Описание закрепления точки
	содержатся в Едином государственном реестре недвижимости		определены в результате выполнения комплексных кадастровых работ				
	X	Y	X	Y			
1	2	3	4	5	6	7	8
972	640545.69	2429601.22	640544.49	2429600.00	Метод спутниковых геодезических измерений (определений)	0.1	-
973	640595.18	2429620.84	640596.39	2429620.20	Метод спутниковых геодезических измерений (определений)	0.1	-
974	640592.11	2429628.32	640592.11	2429628.32	Метод спутниковых геодезических измерений (определений)	0.1	-
975	640591.10	2429631.49	640591.10	2429631.49	Метод спутниковых геодезических измерений (определений)	0.1	-
976	640558.08	2429617.51	640558.08	2429617.51	Метод спутниковых геодезических измерений (определений)	0.1	-

1. Сведения о характерных точках границ уточняемого земельного участка с кадастровым номером 70:06:0101001:659 :

Система координат МСК 70, зона 2

Зона № 2

Обозначение характерных точек границ	Координаты, м				Метод определения координат	Формулы, примененные для расчета средней квадратической погрешности определения координат характерных точек границ (Mt), с подставленными в такие формулы значениями и итоговые (вычисленные) значения Mt, м	Описание закрепления точки
	содержатся в Едином государственном реестре недвижимости		определены в результате выполнения комплексных кадастровых работ				
	X	Y	X	Y			
1	2	3	4	5	6	7	8
977	640556.75	2429620.49	640557.16	2429619.57	Метод спутниковых геодезических измерений (определений)	0.1	-
978	640554.12	2429619.32	-	-	-	0.1	-
979	640544.29	2429614.91	640544.29	2429614.91	Метод спутниковых геодезических измерений (определений)	0.1	-
980	640540.56	2429613.27	640540.56	2429613.27	Метод спутниковых геодезических измерений (определений)	0.1	-
981	640540.07	2429613.03	640540.07	2429613.03	Метод спутниковых геодезических измерений (определений)	0.1	-
972	640545.69	2429601.22	640544.49	2429600.00	Метод спутниковых геодезических измерений (определений)	0.1	-

2. Сведения о частях границ уточняемого земельного участка с кадастровым номером 70:06:0101001:659 :				
Обозначение части границ		Горизонтальное проложение (S), м	Описание прохождения части границ	Сведения о согласовании местоположения границ (согласовано/спорное)
от т.	до т.			
1	2	3	4	5
972	973	55.69	-	-
973	974	9.18	-	-
974	975	3.33	-	-
975	976	35.86	-	-
976	977	2.26	-	-
977	979	13.69	-	-
979	980	4.07	-	-
980	981	0.55	-	-
981	972	13.76	-	-
3. Сведения о характеристиках уточняемого земельного участка с кадастровым номером 70:06:0101001:659 :				
№ п/п	Наименование характеристики		Значение характеристики	
1	2		3	
1.	Адрес земельного участка		-	
1.1.	Сведения о местоположении земельного участка (при отсутствии адреса) в структурированном в соответствии с федеральной информационной адресной системой виде		-	
1.2.	Дополнительные сведения о местоположении земельного участка		-	
2.	Площадь земельного участка ± величина погрешности определения (вычисления) площади ($P \pm \Delta P$), м ²		688 +/- 9	
3.	Формула, примененная для расчета предельной допустимой погрешности определения площади земельного участка, с подставленными значениями и итоговые (вычисленные) значения (ΔP), м ²		$\Delta P = 3.5 * M_t * \sqrt{P} = 3.5 * 0,1 * \sqrt{688} = 9$	
4.	Площадь земельного участка согласно сведениям Единого государственного реестра недвижимости (P _{кад}), м ²		-	
5.	Оценка расхождения P и P _{кад} (P - P _{кад}), м ²		-	
6.	Предельные минимальный и максимальный размеры земельного участка (P _{мин} и P _{макс}), м ²		-	
7.	Кадастровый номер или иной государственный учетный номер (инвентарный) объекта недвижимости, расположенного на земельном участке		-	
8.	Вид (виды) разрешенного использования		-	
8.1.	Дополнительные сведения об использовании земельного участка		-	
9.	Сведения о земельных участках (землях общего пользования, территории общего пользования), посредством которых обеспечивается доступ		-	
10.	Иные сведения		-	
4. Пояснения к сведениям об уточняемом земельном участке с кадастровым номером 70:06:0101001:659 :				
1.	-			

Сведения об уточняемых земельных участках, необходимые для исправления реестровых ошибок в сведениях о местоположении их границ

1. Сведения о характерных точках границ уточняемого земельного участка с кадастровым номером 70:06:0101001:337 :

Система координат МСК 70, зона 2

Зона № 2

Обозначение характерных точек границ	Координаты, м				Метод определения координат	Формулы, примененные для расчета средней квадратической погрешности определения границ (Mt), с подставленными в такие формулы значениями и итоговые (вычисленные) значения Mt, м	Описание закрепления точки
	содержатся в Едином государственном реестре недвижимости		определены в результате выполнения комплексных кадастровых работ				
	X	Y	X	Y			
1	2	3	4	5	6	7	8
982	640578.80	2429515.02	640578.54	2429513.60	Метод спутниковых геодезических измерений (определений)	0.1	-
983	640618.12	2429529.89	640617.10	2429529.50	Метод спутниковых геодезических измерений (определений)	0.1	-
984	640608.57	2429554.69	640608.57	2429554.69	Метод спутниковых геодезических измерений (определений)	0.1	-
985	640569.58	2429538.95	640569.58	2429538.95	Метод спутниковых геодезических измерений (определений)	0.1	-
982	640578.80	2429515.02	640578.54	2429513.60	Метод спутниковых геодезических измерений (определений)	0.1	-

2. Сведения о частях границ уточняемого земельного участка с кадастровым номером 70:06:0101001:337 :				
Обозначение части границ		Горизонтальное проложение (S), м	Описание прохождения части границ	Сведения о согласовании местоположения границ (согласовано/спорное)
от т.	до т.			
1	2	3	4	5
982	983	41.71	-	-
983	984	26.60	-	-
984	985	42.05	-	-
985	982	26.89	-	-
3. Сведения о характеристиках уточняемого земельного участка с кадастровым номером 70:06:0101001:337 :				
№ п/п	Наименование характеристики		Значение характеристики	
1	2		3	
1.	Адрес земельного участка		-	
1.1.	Сведения о местоположении земельного участка (при отсутствии адреса) в структурированном в соответствии с федеральной информационной адресной системой виде		-	
1.2.	Дополнительные сведения о местоположении земельного участка		-	
2.	Площадь земельного участка ± величина погрешности определения (вычисления) площади (P ± ΔP), м2		1118 +/- 12	
3.	Формула, примененная для расчета предельной допустимой погрешности определения площади земельного участка, с подставленными значениями и итоговые (вычисленные) значения (ΔP), м2		$\Delta P = 3.5 * M_t * \sqrt{P} = 3.5 * 0,1 * \sqrt{1118} = 12$	
4.	Площадь земельного участка согласно сведениям Единого государственного реестра недвижимости (P _{кад}), м2		-	
5.	Оценка расхождения P и P _{кад} (P - P _{кад}), м2		-	
6.	Предельные минимальный и максимальный размеры земельного участка (P _{мин} и P _{макс}), м2		-	
7.	Кадастровый номер или иной государственный учетный номер (инвентарный) объекта недвижимости, расположенного на земельном участке		-	
8.	Вид (виды) разрешенного использования		-	
8.1.	Дополнительные сведения об использовании земельного участка		-	
9.	Сведения о земельных участках (землях общего пользования, территории общего пользования), посредством которых обеспечивается доступ		-	
10.	Иные сведения		-	
4. Пояснения к сведениям об уточняемом земельном участке с кадастровым номером 70:06:0101001:337 :				
1.	-			

Сведения об уточняемых земельных участках, необходимые для исправления реестровых ошибок в сведениях о местоположении их границ

1. Сведения о характерных точках границ уточняемого земельного участка с кадастровым номером 70:06:0101001:2286 :

Система координат МСК 70, зона 2

Зона № 2

Обозначение характерных точек границ	Координаты, м				Метод определения координат	Формулы, примененные для расчета средней квадратической погрешности определения границ (Mt), с подставленными в такие формулы значениями и итоговые (вычисленные) значения Mt, м	Описание закрепления точки
	содержатся в Едином государственном реестре недвижимости		определены в результате выполнения комплексных кадастровых работ				
	X	Y	X	Y			
1	2	3	4	5	6	7	8
983	640618.12	2429529.89	640617.10	2429529.50	Метод спутниковых геодезических измерений (определений)	0.1	-
986	640637.70	2429537.41	640637.70	2429537.41	Метод спутниковых геодезических измерений (определений)	0.1	-
987	640639.54	2429538.20	640639.54	2429538.20	Метод спутниковых геодезических измерений (определений)	0.1	-
988	640648.51	2429542.32	640648.51	2429542.32	Метод спутниковых геодезических измерений (определений)	0.1	-
989	640637.10	2429569.80	-	-	-	0.2	-
990	640636.53	2429571.05	640637.10	2429569.80	Метод спутниковых геодезических измерений (определений)	0.1	-

1. Сведения о характерных точках границ уточняемого земельного участка с кадастровым номером 70:06:0101001:2286 :

Система координат МСК 70, зона 2

Зона № 2

Обозначение характерных точек границ	Координаты, м				Метод определения координат	Формулы, примененные для расчета средней квадратической погрешности определения координат характерных точек границ (Mt), с подставленными в такие формулы значениями и итоговые (вычисленные) значения Mt, м	Описание закрепления точки
	содержатся в Едином государственном реестре недвижимости		определены в результате выполнения комплексных кадастровых работ				
	X	Y	X	Y			
1	2	3	4	5	6	7	8
991	640630.55	2429583.49	640630.55	2429583.49	Метод спутниковых геодезических измерений (определений)	0.1	-
992	640626.68	2429591.60	640626.68	2429591.60	Метод спутниковых геодезических измерений (определений)	0.1	-
993	640621.43	2429589.27	640621.43	2429589.27	Метод спутниковых геодезических измерений (определений)	0.1	-
994	640612.48	2429585.30	640612.48	2429585.30	Метод спутниковых геодезических измерений (определений)	0.1	-
995	640611.38	2429584.77	640611.38	2429584.77	Метод спутниковых геодезических измерений (определений)	0.1	-

1. Сведения о характерных точках границ уточняемого земельного участка с кадастровым номером 70:06:0101001:2286 :

Система координат МСК 70, зона 2

Зона № 2

Обозначение характерных точек границ	Координаты, м				Метод определения координат	Формулы, примененные для расчета средней квадратической погрешности определения координат характерных точек границ (Mt), с подставленными в такие формулы значениями и итоговые (вычисленные) значения Mt, м	Описание закрепления точки
	содержатся в Едином государственном реестре недвижимости		определены в результате выполнения комплексных кадастровых работ				
	X	Y	X	Y			
1	2	3	4	5	6	7	8
996	640601.23	2429579.80	640601.23	2429579.80	Метод спутниковых геодезических измерений (определений)	0.1	-
997	640602.46	2429576.83	640602.46	2429576.83	Метод спутниковых геодезических измерений (определений)	0.1	-
998	640605.36	2429569.61	640604.79	2429569.00	Метод спутниковых геодезических измерений (определений)	0.1	-
999	640607.82	2429556.65	640607.82	2429556.65	Метод спутниковых геодезических измерений (определений)	0.1	-
983	640618.12	2429529.89	640617.10	2429529.50	Метод спутниковых геодезических измерений (определений)	0.1	-

2. Сведения о частях границ уточняемого земельного участка с кадастровым номером 70:06:0101001:2286 :				
Обозначение части границ		Горизонтальное проложение (S), м	Описание прохождения части границ	Сведения о согласовании местоположения границ (согласовано/спорное)
от т.	до т.			
1	2	3	4	5
983	986	22.07	-	-
986	987	2.00	-	-
987	988	9.87	-	-
988	990	29.75	-	-
990	991	15.18	-	-
991	992	8.99	-	-
992	993	5.74	-	-
993	994	9.79	-	-
994	995	1.22	-	-
995	996	11.30	-	-
996	997	3.21	-	-
997	998	8.17	-	-
998	999	12.72	-	-
999	983	28.69	-	-
3. Сведения о характеристиках уточняемого земельного участка с кадастровым номером 70:06:0101001:2286 :				
№ п/п	Наименование характеристики		Значение характеристики	
1	2		3	
1.	Адрес земельного участка		-	
1.1.	Сведения о местоположении земельного участка (при отсутствии адреса) в структурированном в соответствии с федеральной информационной адресной системой виде		-	
1.2.	Дополнительные сведения о местоположении земельного участка		-	
2.	Площадь земельного участка ± величина погрешности определения (вычисления) площади ($P \pm \Delta P$), м ²		1689 +/- 14	
3.	Формула, примененная для расчета предельной допустимой погрешности определения площади земельного участка, с подставленными значениями и итоговые (вычисленные) значения (ΔP), м ²		$\Delta P = 3.5 * M_t * \sqrt{P} = 3.5 * 0,1 * \sqrt{1689} = 14$	
4.	Площадь земельного участка согласно сведениям Единого государственного реестра недвижимости ($P_{\text{кад}}$), м ²		-	
5.	Оценка расхождения P и $P_{\text{кад}}$ ($P - P_{\text{кад}}$), м ²		-	
6.	Предельные минимальный и максимальный размеры земельного участка ($R_{\text{мин}}$ и $R_{\text{макс}}$), м ²		-	
7.	Кадастровый номер или иной государственный учетный номер (инвентарный) объекта недвижимости, расположенного на земельном участке		-	
8.	Вид (виды) разрешенного использования		-	
8.1.	Дополнительные сведения об использовании земельного участка		-	
9.	Сведения о земельных участках (землях общего пользования, территории общего пользования), посредством которых обеспечивается доступ		-	
10.	Иные сведения		-	

4. Пояснения к сведениям об уточняемом земельном участке с кадастровым номером 70:06:0101001:2286

:

1.

-

Сведения об уточняемых земельных участках, необходимые для исправления реестровых ошибок в сведениях о местоположении их границ

1. Сведения о характерных точках границ уточняемого земельного участка с кадастровым номером 70:06:0101001:708 :

Система координат МСК 70, зона 2

Зона № 2

Обозначение характерных точек границ	Координаты, м				Метод определения координат	Формулы, примененные для расчета средней квадратической погрешности определения границ (Mt), с подставленными в такие формулы значениями и итоговые (вычисленные) значения Mt, м	Описание закрепления точки
	содержатся в Едином государственном реестре недвижимости		определены в результате выполнения комплексных кадастровых работ				
	X	Y	X	Y			
1	2	3	4	5	6	7	8
1000	640682.54	2429590.94	640683.35	2429590.15	Метод спутниковых геодезических измерений (определений)	0.1	-
1001	640674.30	2429611.65	640673.69	2429612.45	Метод спутниковых геодезических измерений (определений)	0.1	-
992	640626.68	2429591.60	640626.68	2429591.60	Метод спутниковых геодезических измерений (определений)	0.1	-
991	640630.55	2429583.49	640630.55	2429583.49	Метод спутниковых геодезических измерений (определений)	0.1	-
990	640636.53	2429571.05	-	-	-	0.1	-
1002	640637.11	2429569.81	640637.11	2429569.81	Метод спутниковых геодезических измерений (определений)	0.1	-

1. Сведения о характерных точках границ уточняемого земельного участка с кадастровым номером 70:06:0101001:708 :

Система координат МСК 70, зона 2

Зона № 2

Обозначение характерных точек границ	Координаты, м				Метод определения координат	Формулы, примененные для расчета средней квадратической погрешности определения координат характерных точек границ (Mt), с подставленными в такие формулы значениями и итоговые (вычисленные) значения Mt, м	Описание закрепления точки
	содержатся в Едином государственном реестре недвижимости		определены в результате выполнения комплексных кадастровых работ				
	X	Y	X	Y			
1	2	3	4	5	6	7	8
1003	640659.82	2429579.59	640659.82	2429579.59	Метод спутниковых геодезических измерений (определений)	0.1	-
н792У	-	-	640677.43	2429587.73	Метод спутниковых геодезических измерений (определений)	0.1	-
1000	640682.54	2429590.94	640683.35	2429590.15	Метод спутниковых геодезических измерений (определений)	0.1	-
						-	
1004	640675.96	2429604.91	640675.96	2429604.91	Метод спутниковых геодезических измерений (определений)	0.1	-
1005	640675.08	2429604.51	640675.08	2429604.51	Метод спутниковых геодезических измерений (определений)	0.1	-

1. Сведения о характерных точках границ уточняемого земельного участка с кадастровым номером 70:06:0101001:708 :

Система координат МСК 70, зона 2					Зона № 2		
Обозначение характерных точек границ	Координаты, м				Метод определения координат	Формулы, примененные для расчета средней квадратической погрешности определения координат характерных точек границ (Mt), с подставленными в такие формулы значениями и итоговые (вычисленные) значения Mt, м	Описание закрепления точки
	содержатся в Едином государственном реестре недвижимости		определены в результате выполнения комплексных кадастровых работ				
	X	Y	X	Y			
1	2	3	4	5	6	7	8
1006	640674.67	2429605.47	640674.67	2429605.47	Метод спутниковых геодезических измерений (определений)	0.1	-
1007	640675.55	2429605.86	640675.55	2429605.86	Метод спутниковых геодезических измерений (определений)	0.1	-
1004	640675.96	2429604.91	640675.96	2429604.91	Метод спутниковых геодезических измерений (определений)	0.1	-

2. Сведения о частях границ уточняемого земельного участка с кадастровым номером 70:06:0101001:708 :

Обозначение части границ		Горизонтальное проложение (S), м	Описание прохождения части границ	Сведения о согласовании местоположения границ (согласовано/спорное)
от т.	до т.			
1	2	3	4	5
1000	1001	24.30	-	-
1001	992	51.43	-	-
992	991	8.99	-	-
991	1002	15.17	-	-
1002	1003	24.73	-	-
1003	н792У	19.40	-	-
н792У	1000	6.40	-	-
1004	1005	0.97	-	-
1005	1006	1.04	-	-
1006	1007	0.96	-	-
1007	1004	1.03	-	-

3. Сведения о характеристиках уточняемого земельного участка с кадастровым номером 70:06:0101001:708 :		
№ п/п	Наименование характеристики	Значение характеристики
1	2	3
1.	Адрес земельного участка	-
1.1.	Сведения о местоположении земельного участка (при отсутствии адреса) в структурированном в соответствии с федеральной информационной адресной системой виде	-
1.2.	Дополнительные сведения о местоположении земельного участка	-
2.	Площадь земельного участка ± величина погрешности определения (вычисления) площади ($P \pm \Delta P$), м ²	1236 +/- 12
3.	Формула, примененная для расчета предельной допустимой погрешности определения площади земельного участка, с подставленными значениями и итоговые (вычисленные) значения (ΔP), м ²	$\Delta P = 3.5 * M_t * \sqrt{P} = 3.5 * 0,1 * \sqrt{1236} = 12$
4.	Площадь земельного участка согласно сведениям Единого государственного реестра недвижимости ($P_{\text{кад}}$), м ²	-
5.	Оценка расхождения P и $P_{\text{кад}}$ ($P - P_{\text{кад}}$), м ²	-
6.	Предельные минимальный и максимальный размеры земельного участка ($P_{\text{мин}}$ и $P_{\text{макс}}$), м ²	-
7.	Кадастровый номер или иной государственный учетный номер (инвентарный) объекта недвижимости, расположенного на земельном участке	-
8.	Вид (виды) разрешенного использования	-
8.1.	Дополнительные сведения об использовании земельного участка	-
9.	Сведения о земельных участках (землях общего пользования, территории общего пользования), посредством которых обеспечивается доступ	-
10.	Иные сведения	-
4. Пояснения к сведениям об уточняемом земельном участке с кадастровым номером 70:06:0101001:708 :		
1.	-	

Сведения об уточняемых земельных участках, необходимые для исправления реестровых ошибок в сведениях о местоположении их границ

1. Сведения о характерных точках границ уточняемого земельного участка с кадастровым номером 70:06:0101001:99 :

Система координат МСК 70, зона 2

Зона № 2

Обозначение характерных точек границ	Координаты, м				Метод определения координат	Формулы, примененные для расчета средней квадратической погрешности определения границ (Mt), с подставленными в такие формулы значениями и итоговые (вычисленные) значения Mt, м	Описание закрепления точки
	содержатся в Едином государственном реестре недвижимости		определены в результате выполнения комплексных кадастровых работ				
	X	Y	X	Y			
1	2	3	4	5	6	7	8
1008	640673.13	2429612.19	640673.69	2429612.45	Метод спутниковых геодезических измерений (определений)	0.1	-
1009	640672.69	2429614.96	-	-	-	0.1	-
1010	640668.42	2429625.51	640668.99	2429625.90	Метод спутниковых геодезических измерений (определений)	0.1	-
н793У	-	-	640621.07	2429606.00	Метод спутниковых геодезических измерений (определений)	0.1	-
1011	640607.08	2429599.78	640607.08	2429599.78	Метод спутниковых геодезических измерений (определений)	0.1	-
994	640612.48	2429585.30	640612.48	2429585.30	Метод спутниковых геодезических измерений (определений)	0.1	-

1. Сведения о характерных точках границ уточняемого земельного участка с кадастровым номером 70:06:0101001:99 :							
Система координат МСК 70, зона 2						Зона № 2	
Обозначение характерных точек границ	Координаты, м				Метод определения координат	Формулы, примененные для расчета средней квадратической погрешности определения координат характерных точек границ (Mt), с подставленными в такие формулы значениями и итоговые (вычисленные) значения Mt, м	Описание закрепления точки
	содержатся в Едином государственном реестре недвижимости		определены в результате выполнения комплексных кадастровых работ				
	X	Y	X	Y			
1	2	3	4	5	6	7	8
993	-	-	640621.43	2429589.27	Метод спутниковых геодезических измерений (определений)	0.1	-
992	-	-	640626.68	2429591.60	Метод спутниковых геодезических измерений (определений)	0.1	-
1008	640673.13	2429612.19	640673.69	2429612.45	Метод спутниковых геодезических измерений (определений)	0.1	-
2. Сведения о частях границ уточняемого земельного участка с кадастровым номером 70:06:0101001:99 :							
Обозначение части границ		Горизонтальное проложение (S), м	Описание прохождения части границ	Сведения о согласовании местоположения границ (согласовано/спорное)			
от т.	до т.						
1	2	3	4	5			
1008	1010	14.25	-	-			
1010	н793У	51.89	-	-			
н793У	1011	15.31	-	-			
1011	994	15.45	-	-			
994	993	9.79	-	-			
993	992	5.74	-	-			
992	1008	51.43	-	-			

3. Сведения о характеристиках уточняемого земельного участка с кадастровым номером 70:06:0101001:99 :		
№ п/п	Наименование характеристики	Значение характеристики
1	2	3
1.	Адрес земельного участка	-
1.1.	Сведения о местоположении земельного участка (при отсутствии адреса) в структурированном в соответствии с федеральной информационной адресной системой виде	-
1.2.	Дополнительные сведения о местоположении земельного участка	-
2.	Площадь земельного участка ± величина погрешности определения (вычисления) площади ($P \pm \Delta P$), м ²	1004 +/- 11
3.	Формула, примененная для расчета предельной допустимой погрешности определения площади земельного участка, с подставленными значениями и итоговые (вычисленные) значения (ΔP), м ²	$\Delta P = 3.5 * M_t * \sqrt{P} = 3.5 * 0,1 * \sqrt{1004} = 11$
4.	Площадь земельного участка согласно сведениям Единого государственного реестра недвижимости ($P_{\text{кад}}$), м ²	-
5.	Оценка расхождения P и $P_{\text{кад}}$ ($P - P_{\text{кад}}$), м ²	-
6.	Предельные минимальный и максимальный размеры земельного участка ($P_{\text{мин}}$ и $P_{\text{макс}}$), м ²	-
7.	Кадастровый номер или иной государственный учетный номер (инвентарный) объекта недвижимости, расположенного на земельном участке	-
8.	Вид (виды) разрешенного использования	-
8.1.	Дополнительные сведения об использовании земельного участка	-
9.	Сведения о земельных участках (землях общего пользования, территории общего пользования), посредством которых обеспечивается доступ	-
10.	Иные сведения	-
4. Пояснения к сведениям об уточняемом земельном участке с кадастровым номером 70:06:0101001:99 :		
1.	-	

Сведения об уточняемых земельных участках, необходимые для исправления реестровых ошибок в сведениях о местоположении их границ

1. Сведения о характерных точках границ уточняемого земельного участка с кадастровым номером 70:06:0101001:173 :

Система координат МСК 70, зона 2

Зона № 2

Обозначение характерных точек границ	Координаты, м				Метод определения координат	Формулы, примененные для расчета средней квадратической погрешности определения границ (Mt), с подставленными в такие формулы значениями и итоговые (вычисленные) значения Mt, м	Описание закрепления точки
	содержатся в Едином государственном реестре недвижимости		определены в результате выполнения комплексных кадастровых работ				
	X	Y	X	Y			
1	2	3	4	5	6	7	8
1011	640607.08	2429599.78	640607.08	2429599.78	Метод спутниковых геодезических измерений (определений)	0.1	-
н793У	-	-	640621.07	2429606.00	Метод спутниковых геодезических измерений (определений)	0.1	-
1010	640668.42	2429625.51	640668.99	2429625.90	Метод спутниковых геодезических измерений (определений)	0.1	-
1012	640662.63	2429640.54	640664.97	2429640.90	Метод спутниковых геодезических измерений (определений)	0.1	-
н794У	-	-	640662.81	2429640.07	Метод спутниковых геодезических измерений (определений)	0.1	-

1. Сведения о характерных точках границ уточняемого земельного участка с кадастровым номером 70:06:0101001:173 :

Система координат МСК 70, зона 2

Зона № 2

Обозначение характерных точек границ	Координаты, м				Метод определения координат	Формулы, примененные для расчета средней квадратической погрешности определения координат характерных точек границ (Mt), с подставленными в такие формулы значениями и итоговые (вычисленные) значения Mt, м	Описание закрепления точки
	содержатся в Едином государственном реестре недвижимости		определены в результате выполнения комплексных кадастровых работ				
	X	Y	X	Y			
1	2	3	4	5	6	7	8
1013	640643.41	2429632.58	640643.41	2429632.58	Метод спутниковых геодезических измерений (определений)	0.1	-
1014	640638.96	2429631.55	640639.62	2429631.00	Метод спутниковых геодезических измерений (определений)	0.1	-
1015	640631.83	2429628.20	640631.92	2429627.55	Метод спутниковых геодезических измерений (определений)	0.1	-
1016	640631.59	2429628.69	640631.59	2429628.69	Метод спутниковых геодезических измерений (определений)	0.1	-
1017	640627.02	2429626.52	-	-	-	0.1	-
1018	640624.75	2429624.69	640624.75	2429624.69	Метод спутниковых геодезических измерений (определений)	0.1	-

1. Сведения о характерных точках границ уточняемого земельного участка с кадастровым номером 70:06:0101001:173 :

Система координат МСК 70, зона 2

Зона № 2

Обозначение характерных точек границ	Координаты, м				Метод определения координат	Формулы, примененные для расчета средней квадратической погрешности определения координат характерных точек границ (Mt), с подставленными в такие формулы значениями и итоговые (вычисленные) значения Mt, м	Описание закрепления точки
	содержатся в Едином государственном реестре недвижимости		определены в результате выполнения комплексных кадастровых работ				
	X	Y	X	Y			
1	2	3	4	5	6	7	8
1019	640617.78	2429621.65	640617.78	2429621.65	Метод спутниковых геодезических измерений (определений)	0.1	-
1020	640612.70	2429619.01	640612.70	2429619.01	Метод спутниковых геодезических измерений (определений)	0.1	-
1021	640608.99	2429617.28	640608.99	2429617.28	Метод спутниковых геодезических измерений (определений)	0.1	-
1022	640600.52	2429613.42	640599.95	2429612.84	Метод спутниковых геодезических измерений (определений)	0.1	-
н774У	-	-	640602.40	2429607.78	Метод спутниковых геодезических измерений (определений)	0.1	-

1. Сведения о характерных точках границ уточняемого земельного участка с кадастровым номером 70:06:0101001:173 :							
Система координат МСК 70, зона 2						Зона № 2	
Обозначение характерных точек границ	Координаты, м				Метод определения координат	Формулы, примененные для расчета средней квадратической погрешности определения координат характерных точек границ (Mt), с подставленными в такие формулы значениями и итоговые (вычисленные) значения Mt, м	Описание закрепления точки
	содержатся в Едином государственном реестре недвижимости		определены в результате выполнения комплексных кадастровых работ				
	X	Y	X	Y			
1	2	3	4	5	6	7	8
1011	640607.08	2429599.78	640607.08	2429599.78	Метод спутниковых геодезических измерений (определений)	0.1	-
2. Сведения о частях границ уточняемого земельного участка с кадастровым номером 70:06:0101001:173 :							
Обозначение части границ		Горизонтальное проложение (S), м	Описание прохождения части границ	Сведения о согласовании местоположения границ (согласовано/спорное)			
от т.	до т.						
1	2	3	4	5			
1011	н793У	15.31	-	-			
н793У	1010	51.89	-	-			
1010	1012	15.53	-	-			
1012	н794У	2.31	-	-			
н794У	1013	20.80	-	-			
1013	1014	4.11	-	-			
1014	1015	8.44	-	-			
1015	1016	1.19	-	-			
1016	1018	7.92	-	-			
1018	1019	7.60	-	-			
1019	1020	5.73	-	-			
1020	1021	4.09	-	-			
1021	1022	10.07	-	-			
1022	н774У	5.62	-	-			
н774У	1011	9.27	-	-			
3. Сведения о характеристиках уточняемого земельного участка с кадастровым номером 70:06:0101001:173 :							
№ п/п	Наименование характеристики			Значение характеристики			
1	2			3			
1.	Адрес земельного участка			-			
1.1.	Сведения о местоположении земельного участка (при отсутствии адреса) в структурированном в соответствии с федеральной информационной адресной системой виде			-			
1.2.	Дополнительные сведения о местоположении земельного участка			-			

3. Сведения о характеристиках уточняемого земельного участка с кадастровым номером 70:06:0101001:173 :		
№ п/п	Наименование характеристики	Значение характеристики
1	2	3
2.	Площадь земельного участка ± величина погрешности определения (вычисления) площади ($P \pm \Delta P$), м ²	1085 +/- 12
3.	Формула, примененная для расчета предельной допустимой погрешности определения площади земельного участка, с подставленными значениями и итоговые (вычисленные) значения (ΔP), м ²	$\Delta P = 3.5 * M_t * \sqrt{P} = 3.5 * 0,1 * \sqrt{1085} = 12$
4.	Площадь земельного участка согласно сведениям Единого государственного реестра недвижимости ($P_{\text{кад}}$), м ²	-
5.	Оценка расхождения P и $P_{\text{кад}}$ ($P - P_{\text{кад}}$), м ²	-
6.	Предельные минимальный и максимальный размеры земельного участка ($P_{\text{мин}}$ и $P_{\text{макс}}$), м ²	-
7.	Кадастровый номер или иной государственный учетный номер (инвентарный) объекта недвижимости, расположенного на земельном участке	-
8.	Вид (виды) разрешенного использования	-
8.1.	Дополнительные сведения об использовании земельного участка	-
9.	Сведения о земельных участках (землях общего пользования, территории общего пользования), посредством которых обеспечивается доступ	-
10.	Иные сведения	-
4. Пояснения к сведениям об уточняемом земельном участке с кадастровым номером 70:06:0101001:173 :		
1.	-	

Сведения об уточняемых земельных участках, необходимые для исправления реестровых ошибок в сведениях о местоположении их границ

1. Сведения о характерных точках границ уточняемого земельного участка с кадастровым номером 70:06:0101001:725 :

Система координат МСК 70, зона 2

Зона № 2

Обозначение характерных точек границ	Координаты, м				Метод определения координат	Формулы, примененные для расчета средней квадратической погрешности определения границ (Mt), с подставленными в такие формулы значениями и итоговые (вычисленные) значения Mt, м	Описание закрепления точки
	содержатся в Едином государственном реестре недвижимости		определены в результате выполнения комплексных кадастровых работ				
	X	Y	X	Y			
1	2	3	4	5	6	7	8
1012	640662.63	2429640.54	640662.81	2429640.07	Метод спутниковых геодезических измерений (определений)	0.1	-
1023	640652.19	2429671.14	640652.19	2429671.14	Метод спутниковых геодезических измерений (определений)	0.1	-
1024	640639.89	2429666.65	-	-	-	0.1	-
1025	640638.50	2429665.14	640638.50	2429665.14	Метод спутниковых геодезических измерений (определений)	0.1	-
1026	640639.39	2429663.39	640639.23	2429663.70	Метод спутниковых геодезических измерений (определений)	0.1	-
1027	640630.55	2429659.40	640618.47	2429653.15	Метод спутниковых геодезических измерений (определений)	0.1	-

1. Сведения о характерных точках границ уточняемого земельного участка с кадастровым номером 70:06:0101001:725 :

Система координат МСК 70, зона 2

Зона № 2

Обозначение характерных точек границ	Координаты, м				Метод определения координат	Формулы, примененные для расчета средней квадратической погрешности определения координат характерных точек границ (Mt), с подставленными в такие формулы значениями и итоговые (вычисленные) значения Mt, м	Описание закрепления точки
	содержатся в Едином государственном реестре недвижимости		определены в результате выполнения комплексных кадастровых работ				
	X	Y	X	Y			
1	2	3	4	5	6	7	8
1028	640615.43	2429652.55	640615.57	2429652.00	Метод спутниковых геодезических измерений (определений)	0.1	-
1029	640608.22	2429649.28	640607.92	2429648.35	Метод спутниковых геодезических измерений (определений)	0.1	-
1030	640613.34	2429634.23	640613.34	2429634.23	Метод спутниковых геодезических измерений (определений)	0.1	-
1031	640617.67	2429621.95	640617.67	2429621.95	Метод спутниковых геодезических измерений (определений)	0.1	-
1019	640617.78	2429621.65	640617.78	2429621.65	Метод спутниковых геодезических измерений (определений)	0.1	-

1. Сведения о характерных точках границ уточняемого земельного участка с кадастровым номером 70:06:0101001:725 :

Система координат МСК 70, зона 2

Зона № 2

Обозначение характерных точек границ	Координаты, м				Метод определения координат	Формулы, примененные для расчета средней квадратической погрешности определения координат характерных точек границ (Mt), с подставленными в такие формулы значениями и итоговые (вычисленные) значения Mt, м	Описание закрепления точки
	содержатся в Едином государственном реестре недвижимости		определены в результате выполнения комплексных кадастровых работ				
	X	Y	X	Y			
1	2	3	4	5	6	7	8
1018	640624.75	2429624.69	640624.75	2429624.69	Метод спутниковых геодезических измерений (определений)	0.1	-
1017	640627.02	2429626.52	-	-	-	0.1	-
1016	640631.59	2429628.69	640631.59	2429628.69	Метод спутниковых геодезических измерений (определений)	0.1	-
1015	640631.83	2429628.20	640631.92	2429627.55	Метод спутниковых геодезических измерений (определений)	0.1	-
1014	640638.96	2429631.55	640639.62	2429631.00	Метод спутниковых геодезических измерений (определений)	0.1	-
1013	640643.41	2429632.58	640643.41	2429632.58	Метод спутниковых геодезических измерений (определений)	0.1	-

1. Сведения о характерных точках границ уточняемого земельного участка с кадастровым номером 70:06:0101001:725 :							
Система координат МСК 70, зона 2						Зона № 2	
Обозначение характерных точек границ	Координаты, м				Метод определения координат	Формулы, примененные для расчета средней квадратической погрешности определения координат характерных точек границ (Mt), с подставленными в такие формулы значениями и итоговые (вычисленные) значения Mt, м	Описание закрепления точки
	содержатся в Едином государственном реестре недвижимости		определены в результате выполнения комплексных кадастровых работ				
	X	Y	X	Y			
1	2	3	4	5	6	7	8
1012	640662.63	2429640.54	640662.81	2429640.07	Метод спутниковых геодезических измерений (определений)	0.1	-
2. Сведения о частях границ уточняемого земельного участка с кадастровым номером 70:06:0101001:725 :							
Обозначение части границ		Горизонтальное проложение (S), м	Описание прохождения части границ	Сведения о согласовании местоположения границ (согласовано/спорное)			
от т.	до т.						
1	2	3	4	5			
1012	1023	32.83	-	-			
1023	1025	14.95	-	-			
1025	1026	1.61	-	-			
1026	1027	23.29	-	-			
1027	1028	3.12	-	-			
1028	1029	8.48	-	-			
1029	1030	15.12	-	-			
1030	1031	13.02	-	-			
1031	1019	0.32	-	-			
1019	1018	7.60	-	-			
1018	1016	7.92	-	-			
1016	1015	1.19	-	-			
1015	1014	8.44	-	-			
1014	1013	4.11	-	-			
1013	1012	20.80	-	-			
3. Сведения о характеристиках уточняемого земельного участка с кадастровым номером 70:06:0101001:725 :							
№ п/п	Наименование характеристики			Значение характеристики			
1	2			3			
1.	Адрес земельного участка			-			
1.1.	Сведения о местоположении земельного участка (при отсутствии адреса) в структурированном в соответствии с федеральной информационной адресной системой виде			-			
1.2.	Дополнительные сведения о местоположении земельного участка			-			

3. Сведения о характеристиках уточняемого земельного участка с кадастровым номером 70:06:0101001:725 :		
№ п/п	Наименование характеристики	Значение характеристики
1	2	3
2.	Площадь земельного участка ± величина погрешности определения (вычисления) площади ($P \pm \Delta P$), м ²	1474 +/- 13
3.	Формула, примененная для расчета предельной допустимой погрешности определения площади земельного участка, с подставленными значениями и итоговые (вычисленные) значения (ΔP), м ²	$\Delta P = 3.5 * M_t * \sqrt{P} = 3.5 * 0,1 * \sqrt{1474} = 13$
4.	Площадь земельного участка согласно сведениям Единого государственного реестра недвижимости ($P_{\text{кад}}$), м ²	-
5.	Оценка расхождения P и $P_{\text{кад}}$ ($P - P_{\text{кад}}$), м ²	-
6.	Предельные минимальный и максимальный размеры земельного участка ($P_{\text{мин}}$ и $P_{\text{макс}}$), м ²	-
7.	Кадастровый номер или иной государственный учетный номер (инвентарный) объекта недвижимости, расположенного на земельном участке	-
8.	Вид (виды) разрешенного использования	-
8.1.	Дополнительные сведения об использовании земельного участка	-
9.	Сведения о земельных участках (землях общего пользования, территории общего пользования), посредством которых обеспечивается доступ	-
10.	Иные сведения	-
4. Пояснения к сведениям об уточняемом земельном участке с кадастровым номером 70:06:0101001:725 :		
1.	-	

Сведения об уточняемых земельных участках, необходимые для исправления реестровых ошибок в сведениях о местоположении их границ

1. Сведения о характерных точках границ уточняемого земельного участка с кадастровым номером 70:06:0101001:2908 :

Система координат МСК 70, зона 2

Зона № 2

Обозначение характерных точек границ	Координаты, м				Метод определения координат	Формулы, примененные для расчета средней квадратической погрешности определения границ (Mt), с подставленными в такие формулы значениями и итоговые (вычисленные) значения Mt, м	Описание закрепления точки
	содержатся в Едином государственном реестре недвижимости		определены в результате выполнения комплексных кадастровых работ				
	X	Y	X	Y			
1	2	3	4	5	6	7	8
1032	640716.85	2429679.78	640716.85	2429679.78	Метод спутниковых геодезических измерений (определений)	0.1	-
1033	640711.96	2429694.60	640712.59	2429694.74	Метод спутниковых геодезических измерений (определений)	0.1	-
1034	640709.23	2429701.43	640709.29	2429701.94	Метод спутниковых геодезических измерений (определений)	0.1	-
1035	640700.33	2429697.73	640700.33	2429697.73	Метод спутниковых геодезических измерений (определений)	0.1	-
1036	640668.85	2429683.86	640668.85	2429683.86	Метод спутниковых геодезических измерений (определений)	0.1	-

1. Сведения о характерных точках границ уточняемого земельного участка с кадастровым номером 70:06:0101001:2908 :							
Система координат МСК 70, зона 2						Зона № 2	
Обозначение характерных точек границ	Координаты, м				Метод определения координат	Формулы, примененные для расчета средней квадратической погрешности определения координат характерных точек границ (Mt), с подставленными в такие формулы значениями и итоговые (вычисленные) значения Mt, м	Описание закрепления точки
	содержатся в Едином государственном реестре недвижимости		определены в результате выполнения комплексных кадастровых работ				
	X	Y	X	Y			
1	2	3	4	5	6	7	8
1037	640677.75	2429662.04	640677.07	2429661.93	Метод спутниковых геодезических измерений (определений)	0.1	-
1038	640710.41	2429676.92	640710.41	2429676.92	Метод спутниковых геодезических измерений (определений)	0.1	-
1032	640716.85	2429679.78	640716.85	2429679.78	Метод спутниковых геодезических измерений (определений)	0.1	-
2. Сведения о частях границ уточняемого земельного участка с кадастровым номером 70:06:0101001:2908 :							
Обозначение части границ		Горизонтальное проложение (S), м	Описание прохождения части границ	Сведения о согласовании местоположения границ (согласовано/спорное)			
от т.	до т.						
1	2	3	4	5			
1032	1033	15.55	-	-			
1033	1034	7.92	-	-			
1034	1035	9.90	-	-			
1035	1036	34.40	-	-			
1036	1037	23.42	-	-			
1037	1038	36.55	-	-			
1038	1032	7.05	-	-			

3. Сведения о характеристиках уточняемого земельного участка с кадастровым номером 70:06:0101001:2908 :		
№ п/п	Наименование характеристики	Значение характеристики
1	2	3
1.	Адрес земельного участка	-
1.1.	Сведения о местоположении земельного участка (при отсутствии адреса) в структурированном в соответствии с федеральной информационной адресной системой виде	-
1.2.	Дополнительные сведения о местоположении земельного участка	-
2.	Площадь земельного участка ± величина погрешности определения (вычисления) площади ($P \pm \Delta P$), м ²	1031 +/- 11
3.	Формула, примененная для расчета предельной допустимой погрешности определения площади земельного участка, с подставленными значениями и итоговые (вычисленные) значения (ΔP), м ²	$\Delta P = 3.5 * M_t * \sqrt{P} = 3.5 * 0,1 * \sqrt{1031} = 11$
4.	Площадь земельного участка согласно сведениям Единого государственного реестра недвижимости ($P_{\text{кад}}$), м ²	-
5.	Оценка расхождения P и $P_{\text{кад}}$ ($P - P_{\text{кад}}$), м ²	-
6.	Предельные минимальный и максимальный размеры земельного участка ($P_{\text{мин}}$ и $P_{\text{макс}}$), м ²	-
7.	Кадастровый номер или иной государственный учетный номер (инвентарный) объекта недвижимости, расположенного на земельном участке	-
8.	Вид (виды) разрешенного использования	-
8.1.	Дополнительные сведения об использовании земельного участка	-
9.	Сведения о земельных участках (землях общего пользования, территории общего пользования), посредством которых обеспечивается доступ	-
10.	Иные сведения	-
4. Пояснения к сведениям об уточняемом земельном участке с кадастровым номером 70:06:0101001:2908 :		
1.	-	

Сведения об уточняемых земельных участках, необходимые для исправления реестровых ошибок в сведениях о местоположении их границ

1. Сведения о характерных точках границ уточняемого земельного участка с кадастровым номером 70:06:0101001:76 :

Система координат МСК 70, зона 2

Зона № 2

Обозначение характерных точек границ	Координаты, м				Метод определения координат	Формулы, примененные для расчета средней квадратической погрешности определения границ (Mt), с подставленными в такие формулы значениями и итоговые (вычисленные) значения Mt, м	Описание закрепления точки
	содержатся в Едином государственном реестре недвижимости		определены в результате выполнения комплексных кадастровых работ				
	X	Y	X	Y			
1	2	3	4	5	6	7	8
1039	640676.64	2429662.85	-	-	-	0.1	-
1040	640684.40	2429646.44	640684.64	2429644.34	Метод спутниковых геодезических измерений (определений)	0.1	-
1041	640708.37	2429655.16	640708.84	2429654.69	Метод спутниковых геодезических измерений (определений)	0.1	-
1042	640719.27	2429659.12	640719.27	2429659.12	Метод спутниковых геодезических измерений (определений)	0.1	-
1043	640725.60	2429661.44	640724.09	2429660.89	Метод спутниковых геодезических измерений (определений)	0.1	-
1044	640718.07	2429679.79	640718.64	2429676.09	Метод спутниковых геодезических измерений (определений)	0.1	-
1045	640716.89	2429682.66	-	-	-	0.1	-

1. Сведения о характерных точках границ уточняемого земельного участка с кадастровым номером 70:06:0101001:76 :

Система координат МСК 70, зона 2

Зона № 2

Обозначение характерных точек границ	Координаты, м				Метод определения координат	Формулы, примененные для расчета средней квадратической погрешности определения координат характерных точек границ (Mt), с подставленными в такие формулы значениями и итоговые (вычисленные) значения Mt, м	Описание закрепления точки
	содержатся в Едином государственном реестре недвижимости		определены в результате выполнения комплексных кадастровых работ				
	X	Y	X	Y			
1	2	3	4	5	6	7	8
1046	640716.04	2429682.24	-	-	-	0.1	-
1032	640716.85	2429679.78	640716.85	2429679.78	Метод спутниковых геодезических измерений (определений)	0.1	-
1038	640710.41	2429676.92	640710.41	2429676.92	Метод спутниковых геодезических измерений (определений)	0.1	-
1037	640677.75	2429662.04	640677.07	2429661.93	Метод спутниковых геодезических измерений (определений)	0.1	-
н827У	-	-	640674.09	2429660.44	Метод спутниковых геодезических измерений (определений)	0.1	-
н828У	-	-	640681.34	2429642.84	Метод спутниковых геодезических измерений (определений)	0.1	-
1047	640677.28	2429663.17	-	-	-	0.1	-
1039	640676.64	2429662.85	-	-	-	0.1	-

2. Сведения о частях границ уточняемого земельного участка с кадастровым номером 70:06:0101001:76 :				
Обозначение части границ		Горизонтальное проложение (S), м	Описание прохождения части границ	Сведения о согласовании местоположения границ (согласовано/спорное)
от т.	до т.			
1	2	3	4	5
1040	1041	26.32	-	-
1041	1042	11.33	-	-
1042	1043	5.13	-	-
1043	1044	16.15	-	-
1044	1032	4.10	-	-
1032	1038	7.05	-	-
1038	1037	36.55	-	-
1037	н827У	3.33	-	-
н827У	н828У	19.03	-	-
н828У	1040	3.62	-	-
3. Сведения о характеристиках уточняемого земельного участка с кадастровым номером 70:06:0101001:76 :				
№ п/п	Наименование характеристики		Значение характеристики	
1	2		3	
1.	Адрес земельного участка		-	
1.1.	Сведения о местоположении земельного участка (при отсутствии адреса) в структурированном в соответствии с федеральной информационной адресной системой виде		-	
1.2.	Дополнительные сведения о местоположении земельного участка		-	
2.	Площадь земельного участка ± величина погрешности определения (вычисления) площади ($P \pm \Delta P$), м ²		915 +/- 11	
3.	Формула, примененная для расчета предельной допустимой погрешности определения площади земельного участка, с подставленными значениями и итоговые (вычисленные) значения (ΔP), м ²		$\Delta P = 3.5 * M_t * \sqrt{P} = 3.5 * 0,1 * \sqrt{915} = 11$	
4.	Площадь земельного участка согласно сведениям Единого государственного реестра недвижимости (Ркад), м ²		-	
5.	Оценка расхождения Р и Ркад ($P - P_{кад}$), м ²		-	
6.	Предельные минимальный и максимальный размеры земельного участка (Рмин и Рмакс), м ²		-	
7.	Кадастровый номер или иной государственный учетный номер (инвентарный) объекта недвижимости, расположенного на земельном участке		-	
8.	Вид (виды) разрешенного использования		-	
8.1.	Дополнительные сведения об использовании земельного участка		-	
9.	Сведения о земельных участках (землях общего пользования, территории общего пользования), посредством которых обеспечивается доступ		-	
10.	Иные сведения		-	
4. Пояснения к сведениям об уточняемом земельном участке с кадастровым номером 70:06:0101001:76 :				
1.	-			

Сведения об уточняемых земельных участках, необходимые для исправления реестровых ошибок в сведениях о местоположении их границ

1. Сведения о характерных точках границ уточняемого земельного участка с кадастровым номером 70:06:0101001:625 :

Система координат МСК 70, зона 2

Зона № 2

Обозначение характерных точек границ	Координаты, м				Метод определения координат	Формулы, примененные для расчета средней квадратической погрешности определения границ (Mt), с подставленными в такие формулы значениями и итоговые (вычисленные) значения Mt, м	Описание закрепления точки
	содержатся в Едином государственном реестре недвижимости		определены в результате выполнения комплексных кадастровых работ				
	X	Y	X	Y			
1	2	3	4	5	6	7	8
1048	640695.22	2429621.01	640695.86	2429619.40	Метод спутниковых геодезических измерений (определений)	0.1	-
1049	640733.15	2429636.13	640733.15	2429636.13	Метод спутниковых геодезических измерений (определений)	0.1	-
1050	640729.73	2429646.77	640729.73	2429646.77	Метод спутниковых геодезических измерений (определений)	0.1	-
н829У	-	-	640726.18	2429659.38	Метод спутниковых геодезических измерений (определений)	0.1	-
1051	640725.74	2429660.93	640725.74	2429660.93	Метод спутниковых геодезических измерений (определений)	0.1	-

1. Сведения о характерных точках границ уточняемого земельного участка с кадастровым номером 70:06:0101001:625 :

Система координат МСК 70, зона 2

Зона № 2

Обозначение характерных точек границ	Координаты, м				Метод определения координат	Формулы, примененные для расчета средней квадратической погрешности определения координат характерных точек границ (Mt), с подставленными в такие формулы значениями и итоговые (вычисленные) значения Mt, м	Описание закрепления точки
	содержатся в Едином государственном реестре недвижимости		определены в результате выполнения комплексных кадастровых работ				
	X	Y	X	Y			
1	2	3	4	5	6	7	8
1043	640725.60	2429661.44	640725.60	2429661.44	Метод спутниковых геодезических измерений (определений)	0.1	-
1043	-	-	640724.09	2429660.89	Метод спутниковых геодезических измерений (определений)	0.1	-
1042	640719.27	2429659.12	640719.27	2429659.12	Метод спутниковых геодезических измерений (определений)	0.1	-
1041	640708.37	2429655.16	640708.84	2429654.69	Метод спутниковых геодезических измерений (определений)	0.1	-
1040	640684.40	2429646.44	640684.64	2429644.34	Метод спутниковых геодезических измерений (определений)	0.1	-

1. Сведения о характерных точках границ уточняемого земельного участка с кадастровым номером 70:06:0101001:625 :							
Система координат МСК 70, зона 2						Зона № 2	
Обозначение характерных точек границ	Координаты, м				Метод определения координат	Формулы, примененные для расчета средней квадратической погрешности определения координат характерных точек границ (Mt), с подставленными в такие формулы значениями и итоговые (вычисленные) значения Mt, м	Описание закрепления точки
	содержатся в Едином государственном реестре недвижимости		определены в результате выполнения комплексных кадастровых работ				
	X	Y	X	Y			
1	2	3	4	5	6	7	8
1048	640695.22	2429621.01	640695.86	2429619.40	Метод спутниковых геодезических измерений (определений)	0.1	-
2. Сведения о частях границ уточняемого земельного участка с кадастровым номером 70:06:0101001:625 :							
Обозначение части границ		Горизонтальное проложение (S), м		Описание прохождения части границ	Сведения о согласовании местоположения границ (согласовано/спорное)		
от т.	до т.						
1	2	3		4	5		
1048	1049	40.87		-	-		
1049	1050	11.18		-	-		
1050	н829У	13.10		-	-		
н829У	1051	1.61		-	-		
1051	1043	0.53		-	-		
1043	1043	1.61		-	-		
1043	1042	5.13		-	-		
1042	1041	11.33		-	-		
1041	1040	26.32		-	-		
1040	1048	27.35		-	-		
3. Сведения о характеристиках уточняемого земельного участка с кадастровым номером 70:06:0101001:625 :							
№ п/п	Наименование характеристики				Значение характеристики		
1	2				3		
1.	Адрес земельного участка				-		
1.1.	Сведения о местоположении земельного участка (при отсутствии адреса) в структурированном в соответствии с федеральной информационной адресной системой виде				-		
1.2.	Дополнительные сведения о местоположении земельного участка				-		
2.	Площадь земельного участка ± величина погрешности определения (вычисления) площади (P ± ΔP), м2				1146 +/- 12		
3.	Формула, примененная для расчета предельной допустимой погрешности определения площади земельного участка, с подставленными значениями и итоговые (вычисленные) значения (ΔP), м2				ΔP=3.5*Mt*√P=3.5*0,1*√1146=12		

3. Сведения о характеристиках уточняемого земельного участка с кадастровым номером 70:06:0101001:625 :

№ п/п	Наименование характеристики	Значение характеристики
1	2	3
4.	Площадь земельного участка согласно сведениям Единого государственного реестра недвижимости (Ркад), м2	-
5.	Оценка расхождения Р и Ркад (Р - Ркад), м2	-
6.	Предельные минимальный и максимальный размеры земельного участка (Рмин и Рмакс), м2	-
7.	Кадастровый номер или иной государственный учетный номер (инвентарный) объекта недвижимости, расположенного на земельном участке	-
8.	Вид (виды) разрешенного использования	-
8.1.	Дополнительные сведения об использовании земельного участка	-
9.	Сведения о земельных участках (землях общего пользования, территории общего пользования), посредством которых обеспечивается доступ	-
10.	Иные сведения	-

4. Пояснения к сведениям об уточняемом земельном участке с кадастровым номером 70:06:0101001:625 :

1.	-
----	---

Сведения об уточняемых земельных участках, необходимые для исправления реестровых ошибок в сведениях о местоположении их границ

1. Сведения о характерных точках границ уточняемого земельного участка с кадастровым номером 70:06:0101001:222 :

Система координат МСК 70, зона 2

Зона № 2

Обозначение характерных точек границ	Координаты, м				Метод определения координат	Формулы, примененные для расчета средней квадратической погрешности определения границ (Mt), с подставленными в такие формулы значениями и итоговые (вычисленные) значения Mt, м	Описание закрепления точки
	содержатся в Едином государственном реестре недвижимости		определены в результате выполнения комплексных кадастровых работ				
	X	Y	X	Y			
1	2	3	4	5	6	7	8
1052	640718.09	2429605.47	640718.96	2429605.83	Метод спутниковых геодезических измерений (определений)	0.1	-
1053	640723.73	2429607.81	640719.39	2429604.60	Метод спутниковых геодезических измерений (определений)	0.1	-
н830У	-	-	640724.82	2429607.37	Метод спутниковых геодезических измерений (определений)	0.1	-
1054	640740.92	2429614.02	-	-	-	0.1	-
1055	640741.25	2429614.15	-	-	-	0.1	-
1056	640740.34	2429616.98	640740.94	2429616.12	Метод спутниковых геодезических измерений (определений)	0.1	-
1057	640739.18	2429621.38	640737.64	2429623.86	Метод спутниковых геодезических измерений (определений)	0.1	-

1. Сведения о характерных точках границ уточняемого земельного участка с кадастровым номером 70:06:0101001:222 :

Система координат МСК 70, зона 2

Зона № 2

Обозначение характерных точек границ	Координаты, м				Метод определения координат	Формулы, примененные для расчета средней квадратической погрешности определения координат характерных точек границ (Mt), с подставленными в такие формулы значениями и итоговые (вычисленные) значения Mt, м	Описание закрепления точки
	содержатся в Едином государственном реестре недвижимости		определены в результате выполнения комплексных кадастровых работ				
	X	Y	X	Y			
1	2	3	4	5	6	7	8
1058	640735.28	2429631.42	640735.61	2429631.27	Метод спутниковых геодезических измерений (определений)	0.1	-
1059	640733.41	2429636.24	-	-	-	0.1	-
1049	640733.15	2429636.13	640733.15	2429636.13	Метод спутниковых геодезических измерений (определений)	0.1	-
1048	640695.22	2429621.01	640695.86	2429619.40	Метод спутниковых геодезических измерений (определений)	0.1	-
н831У	-	-	640692.68	2429618.10	Метод спутниковых геодезических измерений (определений)	0.1	-
н832У	-	-	640701.73	2429598.40	Метод спутниковых геодезических измерений (определений)	0.1	-

1. Сведения о характерных точках границ уточняемого земельного участка с кадастровым номером 70:06:0101001:222 :							
Система координат МСК 70, зона 2						Зона № 2	
Обозначение характерных точек границ	Координаты, м				Метод определения координат	Формулы, примененные для расчета средней квадратической погрешности определения координат характерных точек границ (Mt), с подставленными в такие формулы значениями и итоговые (вычисленные) значения Mt, м	Описание закрепления точки
	содержатся в Едином государственном реестре недвижимости		определены в результате выполнения комплексных кадастровых работ				
	X	Y	X	Y			
1	2	3	4	5	6	7	8
1060	640704.22	2429599.84	640703.86	2429599.32	Метод спутниковых геодезических измерений (определений)	0.1	-
1052	640718.09	2429605.47	640718.96	2429605.83	Метод спутниковых геодезических измерений (определений)	0.1	-
2. Сведения о частях границ уточняемого земельного участка с кадастровым номером 70:06:0101001:222 :							
Обозначение части границ		Горизонтальное проложение (S), м		Описание прохождения части границ	Сведения о согласовании местоположения границ (согласовано/спорное)		
от т.	до т.						
1	2	3		4	5		
1052	1053	1.30		-	-		
1053	н830У	6.10		-	-		
н830У	1056	18.34		-	-		
1056	1057	8.41		-	-		
1057	1058	7.68		-	-		
1058	1049	5.45		-	-		
1049	1048	40.87		-	-		
1048	н831У	3.44		-	-		
н831У	н832У	21.68		-	-		
н832У	1060	2.32		-	-		
1060	1052	16.44		-	-		
3. Сведения о характеристиках уточняемого земельного участка с кадастровым номером 70:06:0101001:222 :							
№ п/п	Наименование характеристики				Значение характеристики		
1	2				3		
1.	Адрес земельного участка				-		

3. Сведения о характеристиках уточняемого земельного участка с кадастровым номером 70:06:0101001:222 :		
№ п/п	Наименование характеристики	Значение характеристики
1	2	3
1.1.	Сведения о местоположении земельного участка (при отсутствии адреса) в структурированном в соответствии с федеральной информационной адресной системой виде	-
1.2.	Дополнительные сведения о местоположении земельного участка	-
2.	Площадь земельного участка ± величина погрешности определения (вычисления) площади ($P \pm \Delta P$), м ²	965 +/- 11
3.	Формула, примененная для расчета предельной допустимой погрешности определения площади земельного участка, с подставленными значениями и итоговые (вычисленные) значения (ΔP), м ²	$\Delta P = 3.5 * M_t * \sqrt{P} = 3.5 * 0,1 * \sqrt{965} = 11$
4.	Площадь земельного участка согласно сведениям Единого государственного реестра недвижимости ($P_{\text{кад}}$), м ²	-
5.	Оценка расхождения P и $P_{\text{кад}}$ ($P - P_{\text{кад}}$), м ²	-
6.	Предельные минимальный и максимальный размеры земельного участка ($P_{\text{мин}}$ и $P_{\text{макс}}$), м ²	-
7.	Кадастровый номер или иной государственный учетный номер (инвентарный) объекта недвижимости, расположенного на земельном участке	-
8.	Вид (виды) разрешенного использования	-
8.1.	Дополнительные сведения об использовании земельного участка	-
9.	Сведения о земельных участках (землях общего пользования, территории общего пользования), посредством которых обеспечивается доступ	-
10.	Иные сведения	-
4. Пояснения к сведениям об уточняемом земельном участке с кадастровым номером 70:06:0101001:222 :		
1.	-	

Сведения об уточняемых земельных участках, необходимые для исправления реестровых ошибок в сведениях о местоположении их границ

1. Сведения о характерных точках границ уточняемого земельного участка с кадастровым номером 70:06:0101001:221 :

Система координат МСК 70, зона 2

Зона № 2

Обозначение характерных точек границ	Координаты, м				Метод определения координат	Формулы, примененные для расчета средней квадратической погрешности определения границ (Mt), с подставленными в такие формулы значениями и итоговые (вычисленные) значения Mt, м	Описание закрепления точки
	содержатся в Едином государственном реестре недвижимости		определены в результате выполнения комплексных кадастровых работ				
	X	Y	X	Y			
1	2	3	4	5	6	7	8
1061	640707.45	2429592.47	-	-	-	0.1	-
1062	640715.02	2429575.21	-	-	-	0.1	-
1063	640718.48	2429567.32	640717.88	2429566.02	Метод спутниковых геодезических измерений (определений)	0.1	-
1064	640736.56	2429575.42	640735.88	2429573.82	Метод спутниковых геодезических измерений (определений)	0.1	-
1065	640739.46	2429576.72	640740.18	2429575.44	Метод спутниковых геодезических измерений (определений)	0.1	-
1066	640722.66	2429606.49	640724.82	2429607.37	Метод спутниковых геодезических измерений (определений)	0.1	-
1053	-	-	640719.39	2429604.60	Метод спутниковых геодезических измерений (определений)	0.1	-

1. Сведения о характерных точках границ уточняемого земельного участка с кадастровым номером 70:06:0101001:221 :							
Система координат МСК 70, зона 2						Зона № 2	
Обозначение характерных точек границ	Координаты, м				Метод определения координат	Формулы, примененные для расчета средней квадратической погрешности определения координат характерных точек границ (Mt), с подставленными в такие формулы значениями и итоговые (вычисленные) значения Mt, м	Описание закрепления точки
	содержатся в Едином государственном реестре недвижимости		определены в результате выполнения комплексных кадастровых работ				
	X	Y	X	Y			
1	2	3	4	5	6	7	8
1052	-	-	640718.96	2429605.83	Метод спутниковых геодезических измерений (определений)	0.1	-
1067	640724.13	2429607.09	-	-	-	0.1	-
1053	640723.73	2429607.81	-	-	-	0.1	-
1052	640718.09	2429605.47	-	-	-	0.1	-
1060	640704.22	2429599.84	640703.86	2429599.32	Метод спутниковых геодезических измерений (определений)	0.1	-
1061	640707.45	2429592.47	-	-	-	0.1	-
2. Сведения о частях границ уточняемого земельного участка с кадастровым номером 70:06:0101001:221 :							
Обозначение части границ		Горизонтальное проложение (S), м		Описание прохождения части границ	Сведения о согласовании местоположения границ (согласовано/спорное)		
от т.	до т.						
1	2	3		4	5		
1063	1064	19.62		-	-		
1064	1065	4.60		-	-		
1065	1066	35.43		-	-		
1066	1053	6.10		-	-		
1053	1052	1.30		-	-		
1052	1060	16.44		-	-		
1060	1063	36.13		-	-		
3. Сведения о характеристиках уточняемого земельного участка с кадастровым номером 70:06:0101001:221 :							
№ п/п	Наименование характеристики					Значение характеристики	
1	2					3	
1.	Адрес земельного участка					-	

3. Сведения о характеристиках уточняемого земельного участка с кадастровым номером 70:06:0101001:221 :		
№ п/п	Наименование характеристики	Значение характеристики
1	2	3
1.1.	Сведения о местоположении земельного участка (при отсутствии адреса) в структурированном в соответствии с федеральной информационной адресной системой виде	-
1.2.	Дополнительные сведения о местоположении земельного участка	-
2.	Площадь земельного участка ± величина погрешности определения (вычисления) площади ($P \pm \Delta P$), м ²	835 +/- 10
3.	Формула, примененная для расчета предельной допустимой погрешности определения площади земельного участка, с подставленными значениями и итоговые (вычисленные) значения (ΔP), м ²	$\Delta P = 3.5 * M_t * \sqrt{P} = 3.5 * 0,1 * \sqrt{835} = 10$
4.	Площадь земельного участка согласно сведениям Единого государственного реестра недвижимости ($P_{\text{кад}}$), м ²	-
5.	Оценка расхождения P и $P_{\text{кад}}$ ($P - P_{\text{кад}}$), м ²	-
6.	Предельные минимальный и максимальный размеры земельного участка ($P_{\text{мин}}$ и $P_{\text{макс}}$), м ²	-
7.	Кадастровый номер или иной государственный учетный номер (инвентарный) объекта недвижимости, расположенного на земельном участке	-
8.	Вид (виды) разрешенного использования	-
8.1.	Дополнительные сведения об использовании земельного участка	-
9.	Сведения о земельных участках (землях общего пользования, территории общего пользования), посредством которых обеспечивается доступ	-
10.	Иные сведения	-
4. Пояснения к сведениям об уточняемом земельном участке с кадастровым номером 70:06:0101001:221 :		
1.	-	

Сведения об уточняемых земельных участках, необходимые для исправления реестровых ошибок в сведениях о местоположении их границ

1. Сведения о характерных точках границ уточняемого земельного участка с кадастровым номером 70:06:0101001:648 :

Система координат МСК 70, зона 2

Зона № 2

Обозначение характерных точек границ	Координаты, м				Метод определения координат	Формулы, примененные для расчета средней квадратической погрешности определения границ (Mt), с подставленными в такие формулы значениями и итоговые (вычисленные) значения Mt, м	Описание закрепления точки
	содержатся в Едином государственном реестре недвижимости		определены в результате выполнения комплексных кадастровых работ				
	X	Y	X	Y			
1	2	3	4	5	6	7	8
1068	640740.18	2429575.44	640740.18	2429575.44	Метод спутниковых геодезических измерений (определений)	0.1	-
н833У	-	-	640741.63	2429571.74	Метод спутниковых геодезических измерений (определений)	0.1	-
1069	640744.46	2429577.20	640745.95	2429573.64	Метод спутниковых геодезических измерений (определений)	0.1	-
1070	640744.24	2429577.78	640744.24	2429577.78	Метод спутниковых геодезических измерений (определений)	0.1	-
1071	640746.14	2429578.52	640746.14	2429578.52	Метод спутниковых геодезических измерений (определений)	0.1	-

1. Сведения о характерных точках границ уточняемого земельного участка с кадастровым номером 70:06:0101001:648 :

Система координат МСК 70, зона 2

Зона № 2

Обозначение характерных точек границ	Координаты, м				Метод определения координат	Формулы, примененные для расчета средней квадратической погрешности определения координат характерных точек границ (Mt), с подставленными в такие формулы значениями и итоговые (вычисленные) значения Mt, м	Описание закрепления точки
	содержатся в Едином государственном реестре недвижимости		определены в результате выполнения комплексных кадастровых работ				
	X	Y	X	Y			
1	2	3	4	5	6	7	8
1072	640746.32	2429578.07	640746.32	2429578.07	Метод спутниковых геодезических измерений (определений)	0.1	-
н834У	-	-	640747.65	2429574.62	Метод спутниковых геодезических измерений (определений)	0.1	-
н835У	-	-	640755.85	2429578.40	Метод спутниковых геодезических измерений (определений)	0.1	-
1073	640755.17	2429582.03	640754.37	2429581.67	Метод спутниковых геодезических измерений (определений)	0.1	-
1074	640744.82	2429609.15	-	-	-	0.1	-
1075	640743.26	2429613.32	640744.08	2429609.27	Метод спутниковых геодезических измерений (определений)	0.1	-

1. Сведения о характерных точках границ уточняемого земельного участка с кадастровым номером 70:06:0101001:648 :

Система координат МСК 70, зона 2

Зона № 2

Обозначение характерных точек границ	Координаты, м				Метод определения координат	Формулы, примененные для расчета средней квадратической погрешности определения координат характерных точек границ (Mt), с подставленными в такие формулы значениями и итоговые (вычисленные) значения Mt, м	Описание закрепления точки
	содержатся в Едином государственном реестре недвижимости		определены в результате выполнения комплексных кадастровых работ				
	X	Y	X	Y			
1	2	3	4	5	6	7	8
1076	640742.45	2429614.61	640740.94	2429616.12	Метод спутниковых геодезических измерений (определений)	0.1	-
1066	640722.66	2429606.49	640724.82	2429607.37	Метод спутниковых геодезических измерений (определений)	0.1	-
1065	640739.46	2429576.72	-	-	-	0.1	-
1068	640740.18	2429575.44	640740.18	2429575.44	Метод спутниковых геодезических измерений (определений)	0.1	-
						-	
1077	640736.10	2429598.37	640736.10	2429598.37	Метод спутниковых геодезических измерений (определений)	0.1	-
1078	640735.15	2429598.01	640735.15	2429598.01	Метод спутниковых геодезических измерений (определений)	0.1	-

1. Сведения о характерных точках границ уточняемого земельного участка с кадастровым номером 70:06:0101001:648 :

Система координат МСК 70, зона 2

Зона № 2

Обозначение характерных точек границ	Координаты, м				Метод определения координат	Формулы, примененные для расчета средней квадратической погрешности определения координат характерных точек границ (Mt), с подставленными в такие формулы значениями и итоговые (вычисленные) значения Mt, м	Описание закрепления точки
	содержатся в Едином государственном реестре недвижимости		определены в результате выполнения комплексных кадастровых работ				
	X	Y	X	Y			
1	2	3	4	5	6	7	8
1079	640734.80	2429598.95	640734.80	2429598.95	Метод спутниковых геодезических измерений (определений)	0.1	-
1080	640735.75	2429599.31	640735.75	2429599.31	Метод спутниковых геодезических измерений (определений)	0.1	-
1077	640736.10	2429598.37	640736.10	2429598.37	Метод спутниковых геодезических измерений (определений)	0.1	-
						-	
1081	640733.02	2429597.25	640733.02	2429597.25	Метод спутниковых геодезических измерений (определений)	0.1	-
1082	640732.08	2429596.89	640732.08	2429596.89	Метод спутниковых геодезических измерений (определений)	0.1	-

1. Сведения о характерных точках границ уточняемого земельного участка с кадастровым номером 70:06:0101001:648 :

Система координат МСК 70, зона 2					Зона № 2		
Обозначение характерных точек границ	Координаты, м				Метод определения координат	Формулы, примененные для расчета средней квадратической погрешности определения координат характерных точек границ (Mt), с подставленными в такие формулы значениями и итоговые (вычисленные) значения Mt, м	Описание закрепления точки
	содержатся в Едином государственном реестре недвижимости		определены в результате выполнения комплексных кадастровых работ				
	X	Y	X	Y			
1	2	3	4	5	6	7	8
1083	640731.73	2429597.83	640731.73	2429597.83	Метод спутниковых геодезических измерений (определений)	0.1	-
1084	640732.67	2429598.19	640732.67	2429598.19	Метод спутниковых геодезических измерений (определений)	0.1	-
1081	640733.02	2429597.25	640733.02	2429597.25	Метод спутниковых геодезических измерений (определений)	0.1	-

2. Сведения о частях границ уточняемого земельного участка с кадастровым номером 70:06:0101001:648 :

Обозначение части границ		Горизонтальное проложение (S), м	Описание прохождения части границ	Сведения о согласовании местоположения границ (согласовано/спорное)
от т.	до т.			
1	2	3	4	5
1068	н833У	3.97	-	-
1082	1083	1.00	-	-
1081	1082	1.01	-	-
1080	1077	1.00	-	-
1079	1080	1.02	-	-
1078	1079	1.00	-	-
1077	1078	1.02	-	-
1066	1068	35.43	-	-
1076	1066	18.34	-	-
1075	1076	7.54	-	-

2. Сведения о частях границ уточняемого земельного участка с кадастровым номером 70:06:0101001:648 :				
Обозначение части границ		Горизонтальное проложение (S), м	Описание прохождения части границ	Сведения о согласовании местоположения границ (согласовано/спорное)
от т.	до т.			
1	2	3	4	5
1073	1075	29.46	-	-
н835У	1073	3.59	-	-
н834У	н835У	9.03	-	-
1072	н834У	3.70	-	-
1071	1072	0.48	-	-
1070	1071	2.04	-	-
1069	1070	4.48	-	-
н833У	1069	4.72	-	-
1083	1084	1.01	-	-
1084	1081	1.00	-	-
3. Сведения о характеристиках уточняемого земельного участка с кадастровым номером 70:06:0101001:648 :				
№ п/п	Наименование характеристики		Значение характеристики	
1	2		3	
1.	Адрес земельного участка		-	
1.1.	Сведения о местоположении земельного участка (при отсутствии адреса) в структурированном в соответствии с федеральной информационной адресной системой виде		-	
1.2.	Дополнительные сведения о местоположении земельного участка		-	
2.	Площадь земельного участка ± величина погрешности определения (вычисления) площади ($P \pm \Delta P$), м ²		667 +/- 9	
3.	Формула, примененная для расчета предельной допустимой погрешности определения площади земельного участка, с подставленными значениями и итоговые (вычисленные) значения (ΔP), м ²		$\Delta P = 3.5 * M_t * \sqrt{P} = 3.5 * 0,1 * \sqrt{667} = 9$	
4.	Площадь земельного участка согласно сведениям Единого государственного реестра недвижимости (Ркад), м ²		-	
5.	Оценка расхождения P и Ркад ($P - P_{кад}$), м ²		-	
6.	Предельные минимальный и максимальный размеры земельного участка (Рмин и Рмакс), м ²		-	
7.	Кадастровый номер или иной государственный учетный номер (инвентарный) объекта недвижимости, расположенного на земельном участке		-	
8.	Вид (виды) разрешенного использования		-	
8.1.	Дополнительные сведения об использовании земельного участка		-	
9.	Сведения о земельных участках (землях общего пользования, территории общего пользования), посредством которых обеспечивается доступ		-	
10.	Иные сведения		-	
4. Пояснения к сведениям об уточняемом земельном участке с кадастровым номером 70:06:0101001:648 :				
1.	-			

Сведения об уточняемых земельных участках, необходимые для исправления реестровых ошибок в сведениях о местоположении их границ

1. Сведения о характерных точках границ уточняемого земельного участка с кадастровым номером 70:06:0101001:568 :

Система координат МСК 70, зона 2

Зона № 2

Обозначение характерных точек границ	Координаты, м				Метод определения координат	Формулы, примененные для расчета средней квадратической погрешности определения границ (Mt), с подставленными в такие формулы значениями и итоговые (вычисленные) значения Mt, м	Описание закрепления точки
	содержатся в Едином государственном реестре недвижимости		определены в результате выполнения комплексных кадастровых работ				
	X	Y	X	Y			
1	2	3	4	5	6	7	8
1085	640791.81	2429596.98	640791.32	2429596.78	Метод спутниковых геодезических измерений (определений)	0.1	-
1086	640782.14	2429622.67	640781.51	2429622.42	Метод спутниковых геодезических измерений (определений)	0.1	-
1087	640763.13	2429615.02	-	-	-	0.1	-
1074	640744.82	2429609.15	640744.08	2429609.27	Метод спутниковых геодезических измерений (определений)	0.1	-
1073	640755.17	2429582.03	640754.37	2429581.67	Метод спутниковых геодезических измерений (определений)	0.1	-
1085	640791.81	2429596.98	640791.32	2429596.78	Метод спутниковых геодезических измерений (определений)	0.1	-

2. Сведения о частях границ уточняемого земельного участка с кадастровым номером 70:06:0101001:568 :				
Обозначение части границ		Горизонтальное проложение (S), м	Описание прохождения части границ	Сведения о согласовании местоположения границ (согласовано/спорное)
от т.	до т.			
1	2	3	4	5
1085	1086	27.45	-	-
1086	1074	39.67	-	-
1074	1073	29.46	-	-
1073	1085	39.92	-	-
3. Сведения о характеристиках уточняемого земельного участка с кадастровым номером 70:06:0101001:568 :				
№ п/п	Наименование характеристики		Значение характеристики	
1	2		3	
1.	Адрес земельного участка		-	
1.1.	Сведения о местоположении земельного участка (при отсутствии адреса) в структурированном в соответствии с федеральной информационной адресной системой виде		-	
1.2.	Дополнительные сведения о местоположении земельного участка		-	
2.	Площадь земельного участка ± величина погрешности определения (вычисления) площади (P ± ΔP), м ²		1132 +/- 12	
3.	Формула, примененная для расчета предельной допустимой погрешности определения площади земельного участка, с подставленными значениями и итоговые (вычисленные) значения (ΔP), м ²		ΔP=3.5*Mt*√P=3.5*0,1*√1132=12	
4.	Площадь земельного участка согласно сведениям Единого государственного реестра недвижимости (P _{кад}), м ²		-	
5.	Оценка расхождения P и P _{кад} (P - P _{кад}), м ²		-	
6.	Предельные минимальный и максимальный размеры земельного участка (P _{мин} и P _{макс}), м ²		-	
7.	Кадастровый номер или иной государственный учетный номер (инвентарный) объекта недвижимости, расположенного на земельном участке		-	
8.	Вид (виды) разрешенного использования		-	
8.1.	Дополнительные сведения об использовании земельного участка		-	
9.	Сведения о земельных участках (землях общего пользования, территории общего пользования), посредством которых обеспечивается доступ		-	
10.	Иные сведения		-	
4. Пояснения к сведениям об уточняемом земельном участке с кадастровым номером 70:06:0101001:568 :				
1.	-			

Сведения об уточняемых земельных участках, необходимые для исправления реестровых ошибок в сведениях о местоположении их границ

1. Сведения о характерных точках границ уточняемого земельного участка с кадастровым номером 70:06:0101001:2664 :

Система координат МСК 70, зона 2

Зона № 2

Обозначение характерных точек границ	Координаты, м				Метод определения координат	Формулы, примененные для расчета средней квадратической погрешности определения границ (Mt), с подставленными в такие формулы значениями и итоговые (вычисленные) значения Mt, м	Описание закрепления точки
	содержатся в Едином государственном реестре недвижимости		определены в результате выполнения комплексных кадастровых работ				
	X	Y	X	Y			
1	2	3	4	5	6	7	8
1086	640782.14	2429622.67	640781.51	2429622.42	Метод спутниковых геодезических измерений (определений)	0.1	-
н836У	-	-	640784.03	2429623.32	Метод спутниковых геодезических измерений (определений)	0.1	-
1088	640777.29	2429635.01	640779.28	2429635.97	Метод спутниковых геодезических измерений (определений)	0.1	-
1088	-	-	640777.29	2429635.01	Метод спутниковых геодезических измерений (определений)	0.1	-
1089	640757.14	2429626.71	640757.14	2429626.71	Метод спутниковых геодезических измерений (определений)	0.1	-

1. Сведения о характерных точках границ уточняемого земельного участка с кадастровым номером 70:06:0101001:2664 :

Система координат МСК 70, зона 2

Зона № 2

Обозначение характерных точек границ	Координаты, м				Метод определения координат	Формулы, примененные для расчета средней квадратической погрешности определения координат характерных точек границ (Mt), с подставленными в такие формулы значениями и итоговые (вычисленные) значения Mt, м	Описание закрепления точки
	содержатся в Едином государственном реестре недвижимости		определены в результате выполнения комплексных кадастровых работ				
	X	Y	X	Y			
1	2	3	4	5	6	7	8
1090	640757.59	2429625.43	640757.59	2429625.43	Метод спутниковых геодезических измерений (определений)	0.1	-
1091	640746.52	2429621.12	640745.63	2429621.42	Метод спутниковых геодезических измерений (определений)	0.1	-
1092	640744.65	2429626.03	640744.23	2429625.90	Метод спутниковых геодезических измерений (определений)	0.1	-
1093	640738.19	2429623.95	640737.64	2429623.86	Метод спутниковых геодезических измерений (определений)	0.1	-
1094	640741.38	2429616.20	640740.94	2429616.12	Метод спутниковых геодезических измерений (определений)	0.1	-
1075	640743.26	2429613.32	-	-	-	0.1	-

1. Сведения о характерных точках границ уточняемого земельного участка с кадастровым номером 70:06:0101001:2664 :							
Система координат МСК 70, зона 2						Зона № 2	
Обозначение характерных точек границ	Координаты, м				Метод определения координат	Формулы, примененные для расчета средней квадратической погрешности определения координат характерных точек границ (Mt), с подставленными в такие формулы значениями и итоговые (вычисленные) значения Mt, м	Описание закрепления точки
	содержатся в Едином государственном реестре недвижимости		определены в результате выполнения комплексных кадастровых работ				
	X	Y	X	Y			
1	2	3	4	5	6	7	8
1074	640744.82	2429609.15	640744.08	2429609.27	Метод спутниковых геодезических измерений (определений)	0.1	-
1087	640763.13	2429615.02	-	-	-	0.1	-
1086	640782.14	2429622.67	640781.51	2429622.42	Метод спутниковых геодезических измерений (определений)	0.1	-
2. Сведения о частях границ уточняемого земельного участка с кадастровым номером 70:06:0101001:2664 :							
Обозначение части границ		Горизонтальное проложение (S), м	Описание прохождения части границ	Сведения о согласовании местоположения границ (согласовано/спорное)			
от т.	до т.						
1	2	3	4	5			
1086	н836У	2.68	-	-			
н836У	1088	13.51	-	-			
1088	1088	2.21	-	-			
1088	1089	21.79	-	-			
1089	1090	1.36	-	-			
1090	1091	12.61	-	-			
1091	1092	4.69	-	-			
1092	1093	6.90	-	-			
1093	1094	8.41	-	-			
1094	1074	7.54	-	-			
1074	1086	39.67	-	-			
3. Сведения о характеристиках уточняемого земельного участка с кадастровым номером 70:06:0101001:2664 :							
№ п/п	Наименование характеристики			Значение характеристики			
1	2			3			
1.	Адрес земельного участка			-			

3. Сведения о характеристиках уточняемого земельного участка с кадастровым номером 70:06:0101001:2664 :		
№ п/п	Наименование характеристики	Значение характеристики
1	2	3
1.1.	Сведения о местоположении земельного участка (при отсутствии адреса) в структурированном в соответствии с федеральной информационной адресной системой виде	-
1.2.	Дополнительные сведения о местоположении земельного участка	-
2.	Площадь земельного участка ± величина погрешности определения (вычисления) площади ($P \pm \Delta P$), м ²	542 +/- 8
3.	Формула, примененная для расчета предельной допустимой погрешности определения площади земельного участка, с подставленными значениями и итоговые (вычисленные) значения (ΔP), м ²	$\Delta P = 3.5 * M_t * \sqrt{P} = 3.5 * 0,1 * \sqrt{542} = 8$
4.	Площадь земельного участка согласно сведениям Единого государственного реестра недвижимости ($P_{\text{кад}}$), м ²	-
5.	Оценка расхождения P и $P_{\text{кад}}$ ($P - P_{\text{кад}}$), м ²	-
6.	Предельные минимальный и максимальный размеры земельного участка ($P_{\text{мин}}$ и $P_{\text{макс}}$), м ²	-
7.	Кадастровый номер или иной государственный учетный номер (инвентарный) объекта недвижимости, расположенного на земельном участке	-
8.	Вид (виды) разрешенного использования	-
8.1.	Дополнительные сведения об использовании земельного участка	-
9.	Сведения о земельных участках (землях общего пользования, территории общего пользования), посредством которых обеспечивается доступ	-
10.	Иные сведения	-
4. Пояснения к сведениям об уточняемом земельном участке с кадастровым номером 70:06:0101001:2664 :		
1.	-	

Сведения об уточняемых земельных участках, необходимые для исправления реестровых ошибок в сведениях о местоположении их границ

1. Сведения о характерных точках границ уточняемого земельного участка с кадастровым номером 70:06:0101001:564 :

Система координат МСК 70, зона 2

Зона № 2

Обозначение характерных точек границ	Координаты, м				Метод определения координат	Формулы, примененные для расчета средней квадратической погрешности определения границ (Mt), с подставленными в такие формулы значениями и итоговые (вычисленные) значения Mt, м	Описание закрепления точки
	содержатся в Едином государственном реестре недвижимости		определены в результате выполнения комплексных кадастровых работ				
	X	Y	X	Y			
1	2	3	4	5	6	7	8
1095	640773.03	2429641.89	640772.59	2429646.07	Метод спутниковых геодезических измерений (определений)	0.1	-
1096	640763.54	2429670.69	640762.08	2429674.60	Метод спутниковых геодезических измерений (определений)	0.1	-
1097	640751.01	2429665.95	640749.33	2429669.15	Метод спутниковых геодезических измерений (определений)	0.1	-
1098	640745.68	2429664.13	640740.88	2429664.90	Метод спутниковых геодезических измерений (определений)	0.1	-
1099	640742.38	2429662.65	640733.83	2429661.70	Метод спутниковых геодезических измерений (определений)	0.1	-

1. Сведения о характерных точках границ уточняемого земельного участка с кадастровым номером 70:06:0101001:564 :

Система координат МСК 70, зона 2

Зона № 2

Обозначение характерных точек границ	Координаты, м				Метод определения координат	Формулы, примененные для расчета средней квадратической погрешности определения координат характерных точек границ (Mt), с подставленными в такие формулы значениями и итоговые (вычисленные) значения Mt, м	Описание закрепления точки
	содержатся в Едином государственном реестре недвижимости		определены в результате выполнения комплексных кадастровых работ				
	X	Y	X	Y			
1	2	3	4	5	6	7	8
1100	640734.95	2429660.15	640726.18	2429659.38	Метод спутниковых геодезических измерений (определений)	0.1	-
1101	640726.87	2429656.91	-	-	-	0.1	-
1050	640729.73	2429646.77	640729.73	2429646.77	Метод спутниковых геодезических измерений (определений)	0.1	-
1049	640733.15	2429636.13	-	-	-	0.1	-
1059	640733.41	2429636.24	640733.15	2429636.13	Метод спутниковых геодезических измерений (определений)	0.1	-
1058	640735.28	2429631.42	-	-	-	0.1	-
1102	640736.11	2429629.31	-	-	-	0.1	-
1103	640740.98	2429630.72	640735.61	2429631.27	Метод спутниковых геодезических измерений (определений)	0.1	-
1104	640762.59	2429638.40	-	-	-	0.1	-
1105	640768.14	2429640.26	640764.88	2429643.12	Метод спутниковых геодезических измерений (определений)	0.1	-

1. Сведения о характерных точках границ уточняемого земельного участка с кадастровым номером 70:06:0101001:564 :							
Система координат МСК 70, зона 2						Зона № 2	
Обозначение характерных точек границ	Координаты, м				Метод определения координат	Формулы, примененные для расчета средней квадратической погрешности определения координат характерных точек границ (Mt), с подставленными в такие формулы значениями и итоговые (вычисленные) значения Mt, м	Описание закрепления точки
	содержатся в Едином государственном реестре недвижимости		определены в результате выполнения комплексных кадастровых работ				
	X	Y	X	Y			
1	2	3	4	5	6	7	8
1095	640773.03	2429641.89	640772.59	2429646.07	Метод спутниковых геодезических измерений (определений)	0.1	-
2. Сведения о частях границ уточняемого земельного участка с кадастровым номером 70:06:0101001:564 :							
Обозначение части границ		Горизонтальное проложение (S), м	Описание прохождения части границ	Сведения о согласовании местоположения границ (согласовано/спорное)			
от т.	до т.						
1	2	3	4	5			
1095	1096	30.40	-	-			
1096	1097	13.87	-	-			
1097	1098	9.46	-	-			
1098	1099	7.74	-	-			
1099	1100	7.99	-	-			
1100	1050	13.10	-	-			
1050	1059	11.18	-	-			
1059	1103	5.45	-	-			
1103	1105	31.58	-	-			
1105	1095	8.26	-	-			
3. Сведения о характеристиках уточняемого земельного участка с кадастровым номером 70:06:0101001:564 :							
№ п/п	Наименование характеристики			Значение характеристики			
1	2			3			
1.	Адрес земельного участка			-			
1.1.	Сведения о местоположении земельного участка (при отсутствии адреса) в структурированном в соответствии с федеральной информационной адресной системой виде			-			
1.2.	Дополнительные сведения о местоположении земельного участка			-			
2.	Площадь земельного участка ± величина погрешности определения (вычисления) площади (P ± ΔP), м ²			1181 +/- 12			
3.	Формула, примененная для расчета предельной допустимой погрешности определения площади земельного участка, с подставленными значениями и итоговые (вычисленные) значения (ΔP), м ²			ΔP=3.5*Mt*√P=3.5*0,1*√1181=12			

3. Сведения о характеристиках уточняемого земельного участка с кадастровым номером 70:06:0101001:564 :

№ п/п	Наименование характеристики	Значение характеристики
1	2	3
4.	Площадь земельного участка согласно сведениям Единого государственного реестра недвижимости (Ркад), м2	-
5.	Оценка расхождения Р и Ркад (Р - Ркад), м2	-
6.	Предельные минимальный и максимальный размеры земельного участка (Рмин и Рмакс), м2	-
7.	Кадастровый номер или иной государственный учетный номер (инвентарный) объекта недвижимости, расположенного на земельном участке	-
8.	Вид (виды) разрешенного использования	-
8.1.	Дополнительные сведения об использовании земельного участка	-
9.	Сведения о земельных участках (землях общего пользования, территории общего пользования), посредством которых обеспечивается доступ	-
10.	Иные сведения	-

4. Пояснения к сведениям об уточняемом земельном участке с кадастровым номером 70:06:0101001:564 :

1.	-
----	---

Сведения об уточняемых земельных участках, необходимые для исправления реестровых ошибок в сведениях о местоположении их границ

1. Сведения о характерных точках границ уточняемого земельного участка с кадастровым номером 70:06:0101001:163 :

Система координат МСК 70, зона 2

Зона № 2

Обозначение характерных точек границ	Координаты, м				Метод определения координат	Формулы, примененные для расчета средней квадратической погрешности определения границ (Mt), с подставленными в такие формулы значениями и итоговые (вычисленные) значения Mt, м	Описание закрепления точки
	содержатся в Едином государственном реестре недвижимости		определены в результате выполнения комплексных кадастровых работ				
	X	Y	X	Y			
1	2	3	4	5	6	7	8
1106	640805.89	2429701.86	640805.71	2429701.79	Метод спутниковых геодезических измерений (определений)	0.1	-
1107	640805.55	2429703.15	-	-	-	0	-
1108	640801.95	2429711.69	-	-	-	0	-
1109	640802.07	2429711.98	-	-	-	0	-
1110	640797.45	2429722.03	640797.45	2429722.03	Метод спутниковых геодезических измерений (определений)	0.1	-
1111	640794.97	2429720.98	640794.97	2429720.98	Метод спутниковых геодезических измерений (определений)	0.1	-
1112	640791.67	2429719.57	640791.67	2429719.57	Метод спутниковых геодезических измерений (определений)	0.1	-

1. Сведения о характерных точках границ уточняемого земельного участка с кадастровым номером 70:06:0101001:163 :

Система координат МСК 70, зона 2

Зона № 2

Обозначение характерных точек границ	Координаты, м				Метод определения координат	Формулы, примененные для расчета средней квадратической погрешности определения координат характерных точек границ (Mt), с подставленными в такие формулы значениями и итоговые (вычисленные) значения Mt, м	Описание закрепления точки
	содержатся в Едином государственном реестре недвижимости		определены в результате выполнения комплексных кадастровых работ				
	X	Y	X	Y			
1	2	3	4	5	6	7	8
1113	640776.46	2429712.35	640776.00	2429713.27	Метод спутниковых геодезических измерений (определений)	0.1	-
1114	640765.14	2429707.61	640764.25	2429708.77	Метод спутниковых геодезических измерений (определений)	0.1	-
1115	640772.42	2429689.41	640772.42	2429689.41	Метод спутниковых геодезических измерений (определений)	0.1	-
1116	-	-	640779.48	2429691.82	Метод спутниковых геодезических измерений (определений)	0.1	-
1116	640779.48	2429691.82	-	-	-	0	-
1117	640795.18	2429697.95	640795.18	2429697.95	Метод спутниковых геодезических измерений (определений)	0.1	-

1. Сведения о характерных точках границ уточняемого земельного участка с кадастровым номером 70:06:0101001:163 :							
Система координат МСК 70, зона 2						Зона № 2	
Обозначение характерных точек границ	Координаты, м				Метод определения координат	Формулы, примененные для расчета средней квадратической погрешности определения координат характерных точек границ (Mt), с подставленными в такие формулы значениями и итоговые (вычисленные) значения Mt, м	Описание закрепления точки
	содержатся в Едином государственном реестре недвижимости		определены в результате выполнения комплексных кадастровых работ				
	X	Y	X	Y			
1	2	3	4	5	6	7	8
1118	640803.23	2429700.76	640803.23	2429700.76	Метод спутниковых геодезических измерений (определений)	0.1	-
1106	640805.89	2429701.86	640805.71	2429701.79	Метод спутниковых геодезических измерений (определений)	0.1	-
2. Сведения о частях границ уточняемого земельного участка с кадастровым номером 70:06:0101001:163 :							
Обозначение части границ		Горизонтальное проложение (S), м		Описание прохождения части границ	Сведения о согласовании местоположения границ (согласовано/спорное)		
от т.	до т.						
1	2	3		4	5		
1106	1110	21.86		-	-		
1110	1111	2.69		-	-		
1111	1112	3.59		-	-		
1112	1113	16.89		-	-		
1113	1114	12.58		-	-		
1114	1115	21.01		-	-		
1115	1116	7.46		-	-		
1116	1117	16.85		-	-		
1117	1118	8.53		-	-		
1118	1106	2.69		-	-		
3. Сведения о характеристиках уточняемого земельного участка с кадастровым номером 70:06:0101001:163 :							
№ п/п	Наименование характеристики				Значение характеристики		
1	2				3		
1.	Адрес земельного участка				-		
1.1.	Сведения о местоположении земельного участка (при отсутствии адреса) в структурированном в соответствии с федеральной информационной адресной системой виде				-		

3. Сведения о характеристиках уточняемого земельного участка с кадастровым номером 70:06:0101001:163 :		
№ п/п	Наименование характеристики	Значение характеристики
1	2	3
1.2.	Дополнительные сведения о местоположении земельного участка	-
2.	Площадь земельного участка ± величина погрешности определения (вычисления) площади ($P \pm \Delta P$), м ²	761 +/- 10
3.	Формула, примененная для расчета предельной допустимой погрешности определения площади земельного участка, с подставленными значениями и итоговые (вычисленные) значения (ΔP), м ²	$\Delta P = 3.5 * M_t * \sqrt{P} = 3.5 * 0,1 * \sqrt{761} = 10$
4.	Площадь земельного участка согласно сведениям Единого государственного реестра недвижимости ($P_{\text{кад}}$), м ²	-
5.	Оценка расхождения P и $P_{\text{кад}}$ ($P - P_{\text{кад}}$), м ²	-
6.	Предельные минимальный и максимальный размеры земельного участка ($R_{\text{мин}}$ и $R_{\text{макс}}$), м ²	-
7.	Кадастровый номер или иной государственный учетный номер (инвентарный) объекта недвижимости, расположенного на земельном участке	-
8.	Вид (виды) разрешенного использования	-
8.1.	Дополнительные сведения об использовании земельного участка	-
9.	Сведения о земельных участках (землях общего пользования, территории общего пользования), посредством которых обеспечивается доступ	-
10.	Иные сведения	-
4. Пояснения к сведениям об уточняемом земельном участке с кадастровым номером 70:06:0101001:163 :		
1.	-	

Сведения об уточняемых земельных участках, необходимые для исправления реестровых ошибок в сведениях о местоположении их границ

1. Сведения о характерных точках границ уточняемого земельного участка с кадастровым номером 70:06:0101001:709 :

Система координат МСК 70, зона 2

Зона № 2

Обозначение характерных точек границ	Координаты, м				Метод определения координат	Формулы, примененные для расчета средней квадратической погрешности определения границ (Mt), с подставленными в такие формулы значениями и итоговые (вычисленные) значения Mt, м	Описание закрепления точки
	содержатся в Едином государственном реестре недвижимости		определены в результате выполнения комплексных кадастровых работ				
	X	Y	X	Y			
1	2	3	4	5	6	7	8
1119	640832.38	2429740.40	640832.97	2429738.68	Метод спутниковых геодезических измерений (определений)	0.1	-
1120	640827.37	2429753.97	640828.23	2429751.61	Метод спутниковых геодезических измерений (определений)	0.1	-
н896У	-	-	640826.08	2429751.10	Метод спутниковых геодезических измерений (определений)	0.1	-
1121	640798.37	2429742.87	-	-	-	0	-
1122	640796.72	2429742.49	640796.48	2429740.20	Метод спутниковых геодезических измерений (определений)	0.1	-
1123	640789.52	2429739.68	640788.13	2429737.15	Метод спутниковых геодезических измерений (определений)	0.1	-

1. Сведения о характерных точках границ уточняемого земельного участка с кадастровым номером 70:06:0101001:709 :

Система координат МСК 70, зона 2					Зона № 2		
Обозначение характерных точек границ	Координаты, м				Метод определения координат	Формулы, примененные для расчета средней квадратической погрешности определения координат характерных точек границ (Mt), с подставленными в такие формулы значениями и итоговые (вычисленные) значения Mt, м	Описание закрепления точки
	содержатся в Едином государственном реестре недвижимости		определены в результате выполнения комплексных кадастровых работ				
	X	Y	X	Y			
1	2	3	4	5	6	7	8
1124	640796.07	2429722.82	640794.97	2429720.98	Метод спутниковых геодезических измерений (определений)	0.1	-
1110	640797.45	2429722.03	640797.45	2429722.03	Метод спутниковых геодезических измерений (определений)	0.1	-
1125	640807.51	2429728.40	640808.98	2429727.55	Метод спутниковых геодезических измерений (определений)	0.1	-
1119	640832.38	2429740.40	640832.97	2429738.68	Метод спутниковых геодезических измерений (определений)	0.1	-

2. Сведения о частях границ уточняемого земельного участка с кадастровым номером 70:06:0101001:709 :

Обозначение части границ		Горизонтальное проложение (S), м	Описание прохождения части границ	Сведения о согласовании местоположения границ (согласовано/спорное)
от т.	до т.			
1	2	3	4	5
1119	1120	13.77	-	-
1120	н896У	2.21	-	-
н896У	1122	31.54	-	-
1122	1123	8.89	-	-
1123	1124	17.56	-	-
1124	1110	2.69	-	-

2. Сведения о частях границ уточняемого земельного участка с кадастровым номером 70:06:0101001:709 :				
Обозначение части границ		Горизонтальное проложение (S), м	Описание прохождения части границ	Сведения о согласовании местоположения границ (согласовано/спорное)
от т.	до т.			
1	2	3	4	5
1110	1125	12.78	-	-
1125	1119	26.45	-	-
3. Сведения о характеристиках уточняемого земельного участка с кадастровым номером 70:06:0101001:709 :				
№ п/п	Наименование характеристики			Значение характеристики
1	2			3
1.	Адрес земельного участка			-
1.1.	Сведения о местоположении земельного участка (при отсутствии адреса) в структурированном в соответствии с федеральной информационной адресной системой виде			-
1.2.	Дополнительные сведения о местоположении земельного участка			-
2.	Площадь земельного участка ± величина погрешности определения (вычисления) площади ($P \pm \Delta P$), м ²			666 +/- 9
3.	Формула, примененная для расчета предельной допустимой погрешности определения площади земельного участка, с подставленными значениями и итоговые (вычисленные) значения (ΔP), м ²			$\Delta P = 3.5 * M_t * \sqrt{P} = 3.5 * 0,1 * \sqrt{666} = 9$
4.	Площадь земельного участка согласно сведениям Единого государственного реестра недвижимости (P _{кад}), м ²			-
5.	Оценка расхождения P и P _{кад} (P - P _{кад}), м ²			-
6.	Предельные минимальный и максимальный размеры земельного участка (P _{мин} и P _{макс}), м ²			-
7.	Кадастровый номер или иной государственный учетный номер (инвентарный) объекта недвижимости, расположенного на земельном участке			-
8.	Вид (виды) разрешенного использования			-
8.1.	Дополнительные сведения об использовании земельного участка			-
9.	Сведения о земельных участках (землях общего пользования, территории общего пользования), посредством которых обеспечивается доступ			-
10.	Иные сведения			-
4. Пояснения к сведениям об уточняемом земельном участке с кадастровым номером 70:06:0101001:709 :				
1.	-			

Сведения об уточняемых земельных участках, необходимые для исправления реестровых ошибок в сведениях о местоположении их границ

1. Сведения о характерных точках границ уточняемого земельного участка с кадастровым номером 70:06:0101001:43 :

Система координат МСК 70, зона 2

Зона № 2

Обозначение характерных точек границ	Координаты, м				Метод определения координат	Формулы, примененные для расчета средней квадратической погрешности определения границ (Mt), с подставленными в такие формулы значениями и итоговые (вычисленные) значения Mt, м	Описание закрепления точки
	содержатся в Едином государственном реестре недвижимости		определены в результате выполнения комплексных кадастровых работ				
	X	Y	X	Y			
1	2	3	4	5	6	7	8
1126	640840.49	2429716.84	640841.43	2429716.40	Метод спутниковых геодезических измерений (определений)	0.1	-
1127	640836.67	2429728.24	640836.67	2429728.24	Метод спутниковых геодезических измерений (определений)	0.1	-
1128	640832.36	2429740.39	640832.97	2429738.68	Метод спутниковых геодезических измерений (определений)	0.1	-
1125	640807.51	2429728.40	640808.98	2429727.55	Метод спутниковых геодезических измерений (определений)	0.1	-
1110	640797.45	2429722.03	640797.45	2429722.03	Метод спутниковых геодезических измерений (определений)	0.1	-

1. Сведения о характерных точках границ уточняемого земельного участка с кадастровым номером 70:06:0101001:43 :

Система координат МСК 70, зона 2

Зона № 2

Обозначение характерных точек границ	Координаты, м				Метод определения координат	Формулы, примененные для расчета средней квадратической погрешности определения координат характерных точек границ (Mt), с подставленными в такие формулы значениями и итоговые (вычисленные) значения Mt, м	Описание закрепления точки
	содержатся в Едином государственном реестре недвижимости		определены в результате выполнения комплексных кадастровых работ				
	X	Y	X	Y			
1	2	3	4	5	6	7	8
1106	-	-	640805.71	2429701.79	Метод спутниковых геодезических измерений (определений)	0.1	-
1109	640802.07	2429711.98	-	-	-	0	-
1108	640801.95	2429711.69	-	-	-	0	-
1107	640805.55	2429703.15	640806.48	2429699.90	Метод спутниковых геодезических измерений (определений)	0.1	-
1129	640807.31	2429704.29	640812.53	2429702.80	Метод спутниковых геодезических измерений (определений)	0.1	-
1130	640819.71	2429708.40	640821.28	2429706.25	Метод спутниковых геодезических измерений (определений)	0.1	-
1131	640819.17	2429710.10	640820.68	2429707.35	Метод спутниковых геодезических измерений (определений)	0.1	-
1132	640829.92	2429712.97	-	-	-	0	-

1. Сведения о характерных точках границ уточняемого земельного участка с кадастровым номером 70:06:0101001:43 :							
Система координат МСК 70, зона 2						Зона № 2	
Обозначение характерных точек границ	Координаты, м				Метод определения координат	Формулы, примененные для расчета средней квадратической погрешности определения координат характерных точек границ (Mt), с подставленными в такие формулы значениями и итоговые (вычисленные) значения Mt, м	Описание закрепления точки
	содержатся в Едином государственном реестре недвижимости		определены в результате выполнения комплексных кадастровых работ				
	X	Y	X	Y			
1	2	3	4	5	6	7	8
1133	640835.45	2429714.49	640839.78	2429715.60	Метод спутниковых геодезических измерений (определений)	0.1	-
1126	640840.49	2429716.84	640841.43	2429716.40	Метод спутниковых геодезических измерений (определений)	0.1	-
2. Сведения о частях границ уточняемого земельного участка с кадастровым номером 70:06:0101001:43 :							
Обозначение части границ		Горизонтальное проложение (S), м		Описание прохождения части границ	Сведения о согласовании местоположения границ (согласовано/спорное)		
от т.	до т.						
1	2	3		4	5		
1126	1127	12.76		-	-		
1127	1128	11.08		-	-		
1128	1125	26.45		-	-		
1125	1110	12.78		-	-		
1110	1106	21.86		-	-		
1106	1107	2.04		-	-		
1107	1129	6.71		-	-		
1129	1130	9.41		-	-		
1130	1131	1.25		-	-		
1131	1133	20.81		-	-		
1133	1126	1.83		-	-		
3. Сведения о характеристиках уточняемого земельного участка с кадастровым номером 70:06:0101001:43 :							
№ п/п	Наименование характеристики				Значение характеристики		
1	2				3		
1.	Адрес земельного участка				-		

3. Сведения о характеристиках уточняемого земельного участка с кадастровым номером 70:06:0101001:43 :		
№ п/п	Наименование характеристики	Значение характеристики
1	2	3
1.1.	Сведения о местоположении земельного участка (при отсутствии адреса) в структурированном в соответствии с федеральной информационной адресной системой виде	-
1.2.	Дополнительные сведения о местоположении земельного участка	-
2.	Площадь земельного участка ± величина погрешности определения (вычисления) площади ($P \pm \Delta P$), м ²	922 +/- 11
3.	Формула, примененная для расчета предельной допустимой погрешности определения площади земельного участка, с подставленными значениями и итоговые (вычисленные) значения (ΔP), м ²	$\Delta P = 3.5 * M_t * \sqrt{P} = 3.5 * 0,1 * \sqrt{922} = 11$
4.	Площадь земельного участка согласно сведениям Единого государственного реестра недвижимости ($P_{\text{кад}}$), м ²	-
5.	Оценка расхождения P и $P_{\text{кад}}$ ($P - P_{\text{кад}}$), м ²	-
6.	Предельные минимальный и максимальный размеры земельного участка ($P_{\text{мин}}$ и $P_{\text{макс}}$), м ²	-
7.	Кадастровый номер или иной государственный учетный номер (инвентарный) объекта недвижимости, расположенного на земельном участке	-
8.	Вид (виды) разрешенного использования	-
8.1.	Дополнительные сведения об использовании земельного участка	-
9.	Сведения о земельных участках (землях общего пользования, территории общего пользования), посредством которых обеспечивается доступ	-
10.	Иные сведения	-
4. Пояснения к сведениям об уточняемом земельном участке с кадастровым номером 70:06:0101001:43 :		
1.	-	

Сведения об уточняемых земельных участках, необходимые для исправления реестровых ошибок в сведениях о местоположении их границ

1. Сведения о характерных точках границ уточняемого земельного участка с кадастровым номером 70:06:0101001:82 :

Система координат МСК 70, зона 2

Зона № 2

Обозначение характерных точек границ	Координаты, м				Метод определения координат	Формулы, примененные для расчета средней квадратической погрешности определения границ (Mt), с подставленными в такие формулы значениями и итоговые (вычисленные) значения Mt, м	Описание закрепления точки
	содержатся в Едином государственном реестре недвижимости		определены в результате выполнения комплексных кадастровых работ				
	X	Y	X	Y			
1	2	3	4	5	6	7	8
1134	640850.22	2429688.23	640851.63	2429687.30	Метод спутниковых геодезических измерений (определений)	0.1	-
1126	640840.49	2429716.84	640839.78	2429715.60	Метод спутниковых геодезических измерений (определений)	0.1	-
1133	640835.45	2429714.49	-	-	-	0	-
1132	640829.92	2429712.97	640820.68	2429707.35	Метод спутниковых геодезических измерений (определений)	0.1	-
1131	640819.17	2429710.10	640821.28	2429706.25	Метод спутниковых геодезических измерений (определений)	0.1	-
1130	640819.71	2429708.40	-	-	-	0	-
1129	640807.31	2429704.29	640812.53	2429702.80	Метод спутниковых геодезических измерений (определений)	0.1	-

1. Сведения о характерных точках границ уточняемого земельного участка с кадастровым номером 70:06:0101001:82 :

Система координат МСК 70, зона 2

Зона № 2

Обозначение характерных точек границ	Координаты, м				Метод определения координат	Формулы, примененные для расчета средней квадратической погрешности определения координат характерных точек границ (Mt), с подставленными в такие формулы значениями и итоговые (вычисленные) значения Mt, м	Описание закрепления точки
	содержатся в Едином государственном реестре недвижимости		определены в результате выполнения комплексных кадастровых работ				
	X	Y	X	Y			
1	2	3	4	5	6	7	8
1107	-	-	640806.48	2429699.90	Метод спутниковых геодезических измерений (определений)	0.1	-
1135	640810.52	2429693.76	640809.13	2429692.70	Метод спутниковых геодезических измерений (определений)	0.1	-
н897У	-	-	640811.04	2429688.26	Метод спутниковых геодезических измерений (определений)	0.1	-
1136	640810.62	2429690.31	-	-	-	0	-
1137	640815.80	2429676.97	640816.72	2429675.09	Метод спутниковых геодезических измерений (определений)	0.1	-
1138	640820.23	2429678.42	640821.63	2429676.60	Метод спутниковых геодезических измерений (определений)	0.1	-

1. Сведения о характерных точках границ уточняемого земельного участка с кадастровым номером 70:06:0101001:82 :							
Система координат МСК 70, зона 2						Зона № 2	
Обозначение характерных точек границ	Координаты, м				Метод определения координат	Формулы, примененные для расчета средней квадратической погрешности определения координат характерных точек границ (Mt), с подставленными в такие формулы значениями и итоговые (вычисленные) значения Mt, м	Описание закрепления точки
	содержатся в Едином государственном реестре недвижимости		определены в результате выполнения комплексных кадастровых работ				
	X	Y	X	Y			
1	2	3	4	5	6	7	8
1134	640850.22	2429688.23	640851.63	2429687.30	Метод спутниковых геодезических измерений (определений)	0.1	-
2. Сведения о частях границ уточняемого земельного участка с кадастровым номером 70:06:0101001:82 :							
Обозначение части границ		Горизонтальное проложение (S), м		Описание прохождения части границ	Сведения о согласовании местоположения границ (согласовано/спорное)		
от т.	до т.						
1	2	3		4	5		
1134	1126	30.68		-	-		
1126	1132	20.81		-	-		
1132	1131	1.25		-	-		
1131	1129	9.41		-	-		
1129	1107	6.71		-	-		
1107	1135	7.67		-	-		
1135	н897У	4.83		-	-		
н897У	1137	14.34		-	-		
1137	1138	5.14		-	-		
1138	1134	31.85		-	-		
3. Сведения о характеристиках уточняемого земельного участка с кадастровым номером 70:06:0101001:82 :							
№ п/п	Наименование характеристики				Значение характеристики		
1	2				3		
1.	Адрес земельного участка				-		
1.1.	Сведения о местоположении земельного участка (при отсутствии адреса) в структурированном в соответствии с федеральной информационной адресной системой виде				-		
1.2.	Дополнительные сведения о местоположении земельного участка				-		
2.	Площадь земельного участка ± величина погрешности определения (вычисления) площади (P ± ΔP), м2				1072 +/- 11		
3.	Формула, примененная для расчета предельной допустимой погрешности определения площади земельного участка, с подставленными значениями и итоговые (вычисленные) значения (ΔP), м2				ΔP=3.5*Mt*√P=3.5*0,1*√1072=11		

3. Сведения о характеристиках уточняемого земельного участка с кадастровым номером 70:06:0101001:82 :

№ п/п	Наименование характеристики	Значение характеристики
1	2	3
4.	Площадь земельного участка согласно сведениям Единого государственного реестра недвижимости (Ркад), м2	-
5.	Оценка расхождения Р и Ркад (Р - Ркад), м2	-
6.	Предельные минимальный и максимальный размеры земельного участка (Рмин и Рмакс), м2	-
7.	Кадастровый номер или иной государственный учетный номер (инвентарный) объекта недвижимости, расположенного на земельном участке	-
8.	Вид (виды) разрешенного использования	-
8.1.	Дополнительные сведения об использовании земельного участка	-
9.	Сведения о земельных участках (землях общего пользования, территории общего пользования), посредством которых обеспечивается доступ	-
10.	Иные сведения	-

4. Пояснения к сведениям об уточняемом земельном участке с кадастровым номером 70:06:0101001:82 :

1.	-
----	---

Сведения об уточняемых земельных участках, необходимые для исправления реестровых ошибок в сведениях о местоположении их границ

1. Сведения о характерных точках границ уточняемого земельного участка с кадастровым номером 70:06:0101001:2284 :

Система координат МСК 70, зона 2

Зона № 2

Обозначение характерных точек границ	Координаты, м				Метод определения координат	Формулы, примененные для расчета средней квадратической погрешности определения границ (Mt), с подставленными в такие формулы значениями и итоговые (вычисленные) значения Mt, м	Описание закрепления точки
	содержатся в Едином государственном реестре недвижимости		определены в результате выполнения комплексных кадастровых работ				
	X	Y	X	Y			
1	2	3	4	5	6	7	8
1139	640811.36	2429688.39	640811.04	2429688.26	Метод спутниковых геодезических измерений (определений)	0.1	-
1136	640810.62	2429690.31	640809.13	2429692.70	Метод спутниковых геодезических измерений (определений)	0.1	-
1135	640810.52	2429693.76	640806.48	2429699.90	Метод спутниковых геодезических измерений (определений)	0.1	-
1129	640807.31	2429704.29	-	-	-	0	-
1107	640805.55	2429703.15	-	-	-	0	-
1106	640805.89	2429701.86	640805.71	2429701.79	Метод спутниковых геодезических измерений (определений)	0.1	-
1118	640803.23	2429700.76	640803.23	2429700.76	Метод спутниковых геодезических измерений (определений)	0.1	-

1. Сведения о характерных точках границ уточняемого земельного участка с кадастровым номером 70:06:0101001:2284 :

Система координат МСК 70, зона 2

Зона № 2

Обозначение характерных точек границ	Координаты, м				Метод определения координат	Формулы, примененные для расчета средней квадратической погрешности определения координат характерных точек границ (Mt), с подставленными в такие формулы значениями и итоговые (вычисленные) значения Mt, м	Описание закрепления точки
	содержатся в Едином государственном реестре недвижимости		определены в результате выполнения комплексных кадастровых работ				
	X	Y	X	Y			
1	2	3	4	5	6	7	8
1117	640795.18	2429697.95	640795.18	2429697.95	Метод спутниковых геодезических измерений (определений)	0.1	-
1116	640779.48	2429691.82	640779.48	2429691.82	Метод спутниковых геодезических измерений (определений)	0.1	-
1115	-	-	640772.42	2429689.41	Метод спутниковых геодезических измерений (определений)	0.1	-
1115	640772.42	2429689.41	640769.24	2429688.13	Метод спутниковых геодезических измерений (определений)	0.1	-
1140	640777.88	2429674.97	640774.79	2429673.88	Метод спутниковых геодезических измерений (определений)	0.1	-

1. Сведения о характерных точках границ уточняемого земельного участка с кадастровым номером 70:06:0101001:2284 :							
Система координат МСК 70, зона 2						Зона № 2	
Обозначение характерных точек границ	Координаты, м				Метод определения координат	Формулы, примененные для расчета средней квадратической погрешности определения координат характерных точек границ (Mt), с подставленными в такие формулы значениями и итоговые (вычисленные) значения Mt, м	Описание закрепления точки
	содержатся в Едином государственном реестре недвижимости		определены в результате выполнения комплексных кадастровых работ				
	X	Y	X	Y			
1	2	3	4	5	6	7	8
1139	640811.36	2429688.39	640811.04	2429688.26	Метод спутниковых геодезических измерений (определений)	0.1	-
2. Сведения о частях границ уточняемого земельного участка с кадастровым номером 70:06:0101001:2284 :							
Обозначение части границ		Горизонтальное проложение (S), м		Описание прохождения части границ	Сведения о согласовании местоположения границ (согласовано/спорное)		
от т.	до т.						
1	2	3		4	5		
1139	1136	4.83		-	-		
1136	1135	7.67		-	-		
1135	1106	2.04		-	-		
1106	1118	2.69		-	-		
1118	1117	8.53		-	-		
1117	1116	16.85		-	-		
1116	1115	7.46		-	-		
1115	1115	3.43		-	-		
1115	1140	15.29		-	-		
1140	1139	39.00		-	-		
3. Сведения о характеристиках уточняемого земельного участка с кадастровым номером 70:06:0101001:2284 :							
№ п/п	Наименование характеристики				Значение характеристики		
1	2				3		
1.	Адрес земельного участка				-		
1.1.	Сведения о местоположении земельного участка (при отсутствии адреса) в структурированном в соответствии с федеральной информационной адресной системой виде				-		
1.2.	Дополнительные сведения о местоположении земельного участка				-		
2.	Площадь земельного участка ± величина погрешности определения (вычисления) площади (P ± ΔP), м ²				580 +/- 8		
3.	Формула, примененная для расчета предельной допустимой погрешности определения площади земельного участка, с подставленными значениями и итоговые (вычисленные) значения (ΔP), м ²				ΔP=3.5*Mt*√P=3.5*0,1*√580=8		

3. Сведения о характеристиках уточняемого земельного участка с кадастровым номером 70:06:0101001:2284 :

№ п/п	Наименование характеристики	Значение характеристики
1	2	3
4.	Площадь земельного участка согласно сведениям Единого государственного реестра недвижимости (Ркад), м2	-
5.	Оценка расхождения Р и Ркад (Р - Ркад), м2	-
6.	Предельные минимальный и максимальный размеры земельного участка (Рмин и Рмакс), м2	-
7.	Кадастровый номер или иной государственный учетный номер (инвентарный) объекта недвижимости, расположенного на земельном участке	-
8.	Вид (виды) разрешенного использования	-
8.1.	Дополнительные сведения об использовании земельного участка	-
9.	Сведения о земельных участках (землях общего пользования, территории общего пользования), посредством которых обеспечивается доступ	-
10.	Иные сведения	-

4. Пояснения к сведениям об уточняемом земельном участке с кадастровым номером 70:06:0101001:2284 :

1.	-
----	---

--	--

Сведения об уточняемых земельных участках, необходимые для исправления реестровых ошибок в сведениях о местоположении их границ

1. Сведения о характерных точках границ уточняемого земельного участка с кадастровым номером 70:06:0101001:129 :

Система координат МСК 70, зона 2

Зона № 2

Обозначение характерных точек границ	Координаты, м				Метод определения координат	Формулы, примененные для расчета средней квадратической погрешности определения границ (Mt), с подставленными в такие формулы значениями и итоговые (вычисленные) значения Mt, м	Описание закрепления точки
	содержатся в Едином государственном реестре недвижимости		определены в результате выполнения комплексных кадастровых работ				
	X	Y	X	Y			
1	2	3	4	5	6	7	8
1141	640828.39	2429649.68	-	-	-	0.1	-
1142	640826.55	2429654.95	-	-	-	0.1	-
1143	640823.54	2429663.59	640819.72	2429668.92	Метод спутниковых геодезических измерений (определений)	0.1	-
1144	640788.52	2429651.71	640781.58	2429654.34	Метод спутниковых геодезических измерений (определений)	0.1	-
н898У	-	-	640787.59	2429636.63	Метод спутниковых геодезических измерений (определений)	0.1	-
1145	640795.93	2429633.46	640791.34	2429638.23	Метод спутниковых геодезических измерений (определений)	0.1	-
н899У	-	-	640813.56	2429646.45	Метод спутниковых геодезических измерений (определений)	0.1	-

1. Сведения о характерных точках границ уточняемого земельного участка с кадастровым номером 70:06:0101001:129 :							
Система координат МСК 70, зона 2						Зона № 2	
Обозначение характерных точек границ	Координаты, м				Метод определения координат	Формулы, примененные для расчета средней квадратической погрешности определения координат характерных точек границ (Mt), с подставленными в такие формулы значениями и итоговые (вычисленные) значения Mt, м	Описание закрепления точки
	содержатся в Едином государственном реестре недвижимости		определены в результате выполнения комплексных кадастровых работ				
	X	Y	X	Y			
1	2	3	4	5	6	7	8
1146	640814.77	2429640.43	640812.94	2429648.23	Метод спутниковых геодезических измерений (определений)	0.1	-
1147	640829.71	2429645.92	640826.13	2429654.10	Метод спутниковых геодезических измерений (определений)	0.1	-
1141	640828.39	2429649.68	-	-	-	0.1	-
2. Сведения о частях границ уточняемого земельного участка с кадастровым номером 70:06:0101001:129 :							
Обозначение части границ		Горизонтальное проложение (S), м	Описание прохождения части границ	Сведения о согласовании местоположения границ (согласовано/спорное)			
от т.	до т.						
1	2	3	4	5			
1143	1144	40.83	-	-			
1144	н898У	18.70	-	-			
н898У	1145	4.08	-	-			
1145	н899У	23.69	-	-			
н899У	1146	1.88	-	-			
1146	1147	14.44	-	-			
1147	1143	16.15	-	-			
3. Сведения о характеристиках уточняемого земельного участка с кадастровым номером 70:06:0101001:129 :							
№ п/п	Наименование характеристики			Значение характеристики			
1	2			3			
1.	Адрес земельного участка			-			
1.1.	Сведения о местоположении земельного участка (при отсутствии адреса) в структурированном в соответствии с федеральной информационной адресной системой виде			-			
1.2.	Дополнительные сведения о местоположении земельного участка			-			

3. Сведения о характеристиках уточняемого земельного участка с кадастровым номером 70:06:0101001:129 :

№ п/п	Наименование характеристики	Значение характеристики
1	2	3
2.	Площадь земельного участка ± величина погрешности определения (вычисления) площади ($P \pm \Delta P$), м ²	745 +/- 10
3.	Формула, примененная для расчета предельной допустимой погрешности определения площади земельного участка, с подставленными значениями и итоговые (вычисленные) значения (ΔP), м ²	$\Delta P = 3.5 * M_t * \sqrt{P} = 3.5 * 0,1 * \sqrt{745} = 10$
4.	Площадь земельного участка согласно сведениям Единого государственного реестра недвижимости ($P_{\text{кад}}$), м ²	-
5.	Оценка расхождения P и $P_{\text{кад}}$ ($P - P_{\text{кад}}$), м ²	-
6.	Предельные минимальный и максимальный размеры земельного участка ($P_{\text{мин}}$ и $P_{\text{макс}}$), м ²	-
7.	Кадастровый номер или иной государственный учетный номер (инвентарный) объекта недвижимости, расположенного на земельном участке	-
8.	Вид (виды) разрешенного использования	-
8.1.	Дополнительные сведения об использовании земельного участка	-
9.	Сведения о земельных участках (землях общего пользования, территории общего пользования), посредством которых обеспечивается доступ	-
10.	Иные сведения	-

4. Пояснения к сведениям об уточняемом земельном участке с кадастровым номером 70:06:0101001:129 :

1.	-
----	---

Сведения об уточняемых земельных участках, необходимые для исправления реестровых ошибок в сведениях о местоположении их границ

1. Сведения о характерных точках границ уточняемого земельного участка с кадастровым номером 70:06:0101001:83 :

Система координат МСК 70, зона 2

Зона № 2

Обозначение характерных точек границ	Координаты, м				Метод определения координат	Формулы, примененные для расчета средней квадратической погрешности определения координат характерных точек границ (Mt), с подставленными в такие формулы значениями и итоговые (вычисленные) значения Mt, м	Описание закрепления точки
	содержатся в Едином государственном реестре недвижимости		определены в результате выполнения комплексных кадастровых работ				
	X	Y	X	Y			
1	2	3	4	5	6	7	8
1148	640839.89	2429618.32	640840.38	2429619.71	Метод спутниковых геодезических измерений (определений)	0.1	-
1149	640833.29	2429635.88	640834.53	2429635.40	Метод спутниковых геодезических измерений (определений)	0.1	-
1147	640829.71	2429645.92	640829.71	2429645.92	Метод спутниковых геодезических измерений (определений)	0.1	-
1146	640814.77	2429640.43	640826.13	2429654.10	Метод спутниковых геодезических измерений (определений)	0.1	-
1146	-	-	640812.94	2429648.23	Метод спутниковых геодезических измерений (определений)	0.1	-

1. Сведения о характерных точках границ уточняемого земельного участка с кадастровым номером 70:06:0101001:83 :

Система координат МСК 70, зона 2					Зона № 2		
Обозначение характерных точек границ	Координаты, м				Метод определения координат	Формулы, примененные для расчета средней квадратической погрешности определения координат характерных точек границ (Mt), с подставленными в такие формулы значениями и итоговые (вычисленные) значения Mt, м	Описание закрепления точки
	содержатся в Едином государственном реестре недвижимости		определены в результате выполнения комплексных кадастровых работ				
	X	Y	X	Y			
1	2	3	4	5	6	7	8
н899У	-	-	640813.56	2429646.45	Метод спутниковых геодезических измерений (определений)	0.1	-
1150	640825.54	2429612.18	640824.95	2429613.88	Метод спутниковых геодезических измерений (определений)	0.1	-
1151	640826.04	2429610.86	-	-	-	0.1	-
1152	640827.02	2429608.29	-	-	-	0.1	-
1148	640839.89	2429618.32	640840.38	2429619.71	Метод спутниковых геодезических измерений (определений)	0.1	-

2. Сведения о частях границ уточняемого земельного участка с кадастровым номером 70:06:0101001:83 :

Обозначение части границ		Горизонтальное проложение (S), м	Описание прохождения части границ	Сведения о согласовании местоположения границ (согласовано/спорное)
от т.	до т.			
1	2	3	4	5
1148	1149	16.75	-	-
1149	1147	11.57	-	-
1147	1146	8.93	-	-
1146	1146	14.44	-	-
1146	н899У	1.88	-	-
н899У	1150	34.50	-	-
1150	1148	16.49	-	-

3. Сведения о характеристиках уточняемого земельного участка с кадастровым номером 70:06:0101001:83 :		
№ п/п	Наименование характеристики	Значение характеристики
1	2	3
1.	Адрес земельного участка	-
1.1.	Сведения о местоположении земельного участка (при отсутствии адреса) в структурированном в соответствии с федеральной информационной адресной системой виде	-
1.2.	Дополнительные сведения о местоположении земельного участка	-
2.	Площадь земельного участка ± величина погрешности определения (вычисления) площади ($P \pm \Delta P$), м ²	579 +/- 8
3.	Формула, примененная для расчета предельной допустимой погрешности определения площади земельного участка, с подставленными значениями и итоговые (вычисленные) значения (ΔP), м ²	$\Delta P = 3.5 * M_t * \sqrt{P} = 3.5 * 0,1 * \sqrt{579} = 8$
4.	Площадь земельного участка согласно сведениям Единого государственного реестра недвижимости ($P_{\text{кад}}$), м ²	-
5.	Оценка расхождения P и $P_{\text{кад}}$ ($P - P_{\text{кад}}$), м ²	-
6.	Предельные минимальный и максимальный размеры земельного участка ($P_{\text{мин}}$ и $P_{\text{макс}}$), м ²	-
7.	Кадастровый номер или иной государственный учетный номер (инвентарный) объекта недвижимости, расположенного на земельном участке	-
8.	Вид (виды) разрешенного использования	-
8.1.	Дополнительные сведения об использовании земельного участка	-
9.	Сведения о земельных участках (землях общего пользования, территории общего пользования), посредством которых обеспечивается доступ	-
10.	Иные сведения	-
4. Пояснения к сведениям об уточняемом земельном участке с кадастровым номером 70:06:0101001:83 :		
1.	-	

Сведения об уточняемых земельных участках, необходимые для исправления реестровых ошибок в сведениях о местоположении их границ

1. Сведения о характерных точках границ уточняемого земельного участка с кадастровым номером 70:06:0101001:48 :

Система координат МСК 70, зона 2

Зона № 2

Обозначение характерных точек границ	Координаты, м				Метод определения координат	Формулы, примененные для расчета средней квадратической погрешности определения координат характерных точек границ (Mt), с подставленными в такие формулы значениями и итоговые (вычисленные) значения Mt, м	Описание закрепления точки
	содержатся в Едином государственном реестре недвижимости		определены в результате выполнения комплексных кадастровых работ				
	X	Y	X	Y			
1	2	3	4	5	6	7	8
1153	640871.75	2429632.63	640872.44	2429631.23	Метод спутниковых геодезических измерений (определений)	0.1	-
1154	640865.21	2429648.29	640867.04	2429647.43	Метод спутниковых геодезических измерений (определений)	0.1	-
1155	640862.42	2429647.12	-	-	-	0.1	-
1156	640862.88	2429645.91	640862.88	2429645.91	Метод спутниковых геодезических измерений (определений)	0.1	-
1149	640833.29	2429635.88	640834.53	2429635.40	Метод спутниковых геодезических измерений (определений)	0.1	-
1148	-	-	640840.38	2429619.71	Метод спутниковых геодезических измерений (определений)	0.1	-

1. Сведения о характерных точках границ уточняемого земельного участка с кадастровым номером 70:06:0101001:48 :							
Система координат МСК 70, зона 2						Зона № 2	
Обозначение характерных точек границ	Координаты, м				Метод определения координат	Формулы, примененные для расчета средней квадратической погрешности определения координат характерных точек границ (Mt), с подставленными в такие формулы значениями и итоговые (вычисленные) значения Mt, м	Описание закрепления точки
	содержатся в Едином государственном реестре недвижимости		определены в результате выполнения комплексных кадастровых работ				
	X	Y	X	Y			
1	2	3	4	5	6	7	8
1148	640839.89	2429618.32	640840.99	2429618.08	Метод спутниковых геодезических измерений (определений)	0.1	-
1153	640871.75	2429632.63	640872.44	2429631.23	Метод спутниковых геодезических измерений (определений)	0.1	-
2. Сведения о частях границ уточняемого земельного участка с кадастровым номером 70:06:0101001:48 :							
Обозначение части границ		Горизонтальное проложение (S), м		Описание прохождения части границ	Сведения о согласовании местоположения границ (согласовано/спорное)		
от т.	до т.						
1	2	3		4	5		
1153	1154	17.08		-	-		
1154	1156	4.43		-	-		
1156	1149	30.24		-	-		
1149	1148	16.75		-	-		
1148	1148	1.74		-	-		
1148	1153	34.09		-	-		
3. Сведения о характеристиках уточняемого земельного участка с кадастровым номером 70:06:0101001:48 :							
№ п/п	Наименование характеристики				Значение характеристики		
1	2				3		
1.	Адрес земельного участка				-		
1.1.	Сведения о местоположении земельного участка (при отсутствии адреса) в структурированном в соответствии с федеральной информационной адресной системой виде				-		
1.2.	Дополнительные сведения о местоположении земельного участка				-		
2.	Площадь земельного участка ± величина погрешности определения (вычисления) площади (P ± ΔP), м ²				611 +/- 9		

3. Сведения о характеристиках уточняемого земельного участка с кадастровым номером 70:06:0101001:48 :		
№ п/п	Наименование характеристики	Значение характеристики
1	2	3
3.	Формула, примененная для расчета предельной допустимой погрешности определения площади земельного участка, с подставленными значениями и итоговые (вычисленные) значения (ΔP), м ²	$\Delta P = 3.5 * M_t * \sqrt{P} = 3.5 * 0,1 * \sqrt{611} = 9$
4.	Площадь земельного участка согласно сведениям Единого государственного реестра недвижимости (Ркад), м ²	-
5.	Оценка расхождения Р и Ркад (Р - Ркад), м ²	-
6.	Предельные минимальный и максимальный размеры земельного участка (Рмин и Рмакс), м ²	-
7.	Кадастровый номер или иной государственный учетный номер (инвентарный) объекта недвижимости, расположенного на земельном участке	-
8.	Вид (виды) разрешенного использования	-
8.1.	Дополнительные сведения об использовании земельного участка	-
9.	Сведения о земельных участках (землях общего пользования, территории общего пользования), посредством которых обеспечивается доступ	-
10.	Иные сведения	-
4. Пояснения к сведениям об уточняемом земельном участке с кадастровым номером 70:06:0101001:48 :		
1.	-	

Сведения об уточняемых земельных участках, необходимые для исправления реестровых ошибок в сведениях о местоположении их границ

1. Сведения о характерных точках границ уточняемого земельного участка с кадастровым номером 70:06:0101001:46 :

Система координат МСК 70, зона 2

Зона № 2

Обозначение характерных точек границ	Координаты, м				Метод определения координат	Формулы, примененные для расчета средней квадратической погрешности определения координат характерных точек границ (Mt), с подставленными в такие формулы значениями и итоговые (вычисленные) значения Mt, м	Описание закрепления точки
	содержатся в Едином государственном реестре недвижимости		определены в результате выполнения комплексных кадастровых работ				
	X	Y	X	Y			
1	2	3	4	5	6	7	8
1156	640862.88	2429645.91	640862.88	2429645.91	Метод спутниковых геодезических измерений (определений)	0.1	-
1155	640862.42	2429647.12	-	-	-	0.1	-
1154	640865.21	2429648.29	640867.04	2429647.43	Метод спутниковых геодезических измерений (определений)	0.1	-
1157	640858.48	2429665.99	640859.24	2429666.43	Метод спутниковых геодезических измерений (определений)	0.1	-
1142	640826.55	2429654.95	640826.13	2429654.10	Метод спутниковых геодезических измерений (определений)	0.1	-
1141	640828.39	2429649.68	-	-	-	0.1	-
1147	640829.71	2429645.92	640829.71	2429645.92	Метод спутниковых геодезических измерений (определений)	0.1	-

1. Сведения о характерных точках границ уточняемого земельного участка с кадастровым номером 70:06:0101001:46 :							
Система координат МСК 70, зона 2						Зона № 2	
Обозначение характерных точек границ	Координаты, м				Метод определения координат	Формулы, примененные для расчета средней квадратической погрешности определения координат характерных точек границ (Mt), с подставленными в такие формулы значениями и итоговые (вычисленные) значения Mt, м	Описание закрепления точки
	содержатся в Едином государственном реестре недвижимости		определены в результате выполнения комплексных кадастровых работ				
	X	Y	X	Y			
1	2	3	4	5	6	7	8
1149	640833.29	2429635.88	640834.53	2429635.40	Метод спутниковых геодезических измерений (определений)	0.1	-
1156	640862.88	2429645.91	640862.88	2429645.91	Метод спутниковых геодезических измерений (определений)	0.1	-
2. Сведения о частях границ уточняемого земельного участка с кадастровым номером 70:06:0101001:46 :							
Обозначение части границ		Горизонтальное проложение (S), м		Описание прохождения части границ	Сведения о согласовании местоположения границ (согласовано/спорное)		
от т.	до т.						
1	2	3		4	5		
1156	1154	4.43		-	-		
1154	1157	20.54		-	-		
1157	1142	35.33		-	-		
1142	1147	8.93		-	-		
1147	1149	11.57		-	-		
1149	1156	30.24		-	-		
3. Сведения о характеристиках уточняемого земельного участка с кадастровым номером 70:06:0101001:46 :							
№ п/п	Наименование характеристики					Значение характеристики	
1	2					3	
1.	Адрес земельного участка					-	
1.1.	Сведения о местоположении земельного участка (при отсутствии адреса) в структурированном в соответствии с федеральной информационной адресной системой виде					-	
1.2.	Дополнительные сведения о местоположении земельного участка					-	
2.	Площадь земельного участка ± величина погрешности определения (вычисления) площади (P ± ΔP), м ²					718 +/- 9	

3. Сведения о характеристиках уточняемого земельного участка с кадастровым номером 70:06:0101001:46 :		
№ п/п	Наименование характеристики	Значение характеристики
1	2	3
3.	Формула, примененная для расчета предельной допустимой погрешности определения площади земельного участка, с подставленными значениями и итоговые (вычисленные) значения (ΔP), м ²	$\Delta P = 3.5 * M_t * \sqrt{P} = 3.5 * 0,1 * \sqrt{718} = 9$
4.	Площадь земельного участка согласно сведениям Единого государственного реестра недвижимости (Ркад), м ²	-
5.	Оценка расхождения Р и Ркад (Р - Ркад), м ²	-
6.	Предельные минимальный и максимальный размеры земельного участка (Рмин и Рмакс), м ²	-
7.	Кадастровый номер или иной государственный учетный номер (инвентарный) объекта недвижимости, расположенного на земельном участке	-
8.	Вид (виды) разрешенного использования	-
8.1.	Дополнительные сведения об использовании земельного участка	-
9.	Сведения о земельных участках (землях общего пользования, территории общего пользования), посредством которых обеспечивается доступ	-
10.	Иные сведения	-
4. Пояснения к сведениям об уточняемом земельном участке с кадастровым номером 70:06:0101001:46 :		
1.	-	

Сведения об уточняемых земельных участках, необходимые для исправления реестровых ошибок в сведениях о местоположении их границ

1. Сведения о характерных точках границ уточняемого земельного участка с кадастровым номером 70:06:0101001:747 :

Система координат МСК 70, зона 2

Зона № 2

Обозначение характерных точек границ	Координаты, м				Метод определения координат	Формулы, примененные для расчета средней квадратической погрешности определения координат характерных точек границ (Mt), с подставленными в такие формулы значениями и итоговые (вычисленные) значения Mt, м	Описание закрепления точки
	содержатся в Едином государственном реестре недвижимости		определены в результате выполнения комплексных кадастровых работ				
	X	Y	X	Y			
1	2	3	4	5	6	7	8
1120	640827.37	2429753.97	640826.08	2429751.10	Метод спутниковых геодезических измерений (определений)	0.1	-
1158	640818.13	2429777.11	640816.65	2429775.30	Метод спутниковых геодезических измерений (определений)	0.1	-
1159	640793.91	2429767.11	-	-	-	0	-
1160	640790.63	2429766.02	-	-	-	0	-
1161	640787.99	2429764.76	640786.91	2429762.91	Метод спутниковых геодезических измерений (определений)	0.1	-
1162	640797.91	2429743.66	640791.58	2429751.80	Метод спутниковых геодезических измерений (определений)	0.1	-
1121	640798.37	2429742.87	640796.48	2429740.20	Метод спутниковых геодезических измерений (определений)	0.1	-

1. Сведения о характерных точках границ уточняемого земельного участка с кадастровым номером 70:06:0101001:747 :							
Система координат МСК 70, зона 2						Зона № 2	
Обозначение характерных точек границ	Координаты, м				Метод определения координат	Формулы, примененные для расчета средней квадратической погрешности определения координат характерных точек границ (Mt), с подставленными в такие формулы значениями и итоговые (вычисленные) значения Mt, м	Описание закрепления точки
	содержатся в Едином государственном реестре недвижимости		определены в результате выполнения комплексных кадастровых работ				
	X	Y	X	Y			
1	2	3	4	5	6	7	8
1120	640827.37	2429753.97	640826.08	2429751.10	Метод спутниковых геодезических измерений (определений)	0.1	-
2. Сведения о частях границ уточняемого земельного участка с кадастровым номером 70:06:0101001:747 :							
Обозначение части границ		Горизонтальное проложение (S), м		Описание прохождения части границ	Сведения о согласовании местоположения границ (согласовано/спорное)		
от т.	до т.						
1	2	3		4	5		
1120	1158	25.97		-	-		
1158	1161	32.22		-	-		
1161	1162	12.05		-	-		
1162	1121	12.59		-	-		
1121	1120	31.54		-	-		
3. Сведения о характеристиках уточняемого земельного участка с кадастровым номером 70:06:0101001:747 :							
№ п/п	Наименование характеристики					Значение характеристики	
1	2					3	
1.	Адрес земельного участка					-	
1.1.	Сведения о местоположении земельного участка (при отсутствии адреса) в структурированном в соответствии с федеральной информационной адресной системой виде					-	
1.2.	Дополнительные сведения о местоположении земельного участка					-	
2.	Площадь земельного участка ± величина погрешности определения (вычисления) площади (P ± ΔP), м2					807 +/- 10	
3.	Формула, примененная для расчета предельной допустимой погрешности определения площади земельного участка, с подставленными значениями и итоговые (вычисленные) значения (ΔP), м2					$\Delta P = 3.5 * Mt * \sqrt{P} = 3.5 * 0,1 * \sqrt{807} = 10$	
4.	Площадь земельного участка согласно сведениям Единого государственного реестра недвижимости (Pкад), м2					-	
5.	Оценка расхождения P и Pкад (P - Pкад), м2					-	
6.	Предельные минимальный и максимальный размеры земельного участка (Pмин и Pмакс), м2					-	

3. Сведения о характеристиках уточняемого земельного участка с кадастровым номером 70:06:0101001:747 :

№ п/п	Наименование характеристики	Значение характеристики
1	2	3
7.	Кадастровый номер или иной государственный учетный номер (инвентарный) объекта недвижимости, расположенного на земельном участке	-
8.	Вид (виды) разрешенного использования	-
8.1.	Дополнительные сведения об использовании земельного участка	-
9.	Сведения о земельных участках (землях общего пользования, территории общего пользования), посредством которых обеспечивается доступ	-
10.	Иные сведения	-

4. Пояснения к сведениям об уточняемом земельном участке с кадастровым номером 70:06:0101001:747 :

1.	-
----	---

Сведения об уточняемых земельных участках, необходимые для исправления реестровых ошибок в сведениях о местоположении их границ

1. Сведения о характерных точках границ уточняемого земельного участка с кадастровым номером 70:06:0101001:794 :

Система координат МСК 70, зона 2

Зона № 2

Обозначение характерных точек границ	Координаты, м				Метод определения координат	Формулы, примененные для расчета средней квадратической погрешности определения границ (Mt), с подставленными в такие формулы значениями и итоговые (вычисленные) значения Mt, м	Описание закрепления точки
	содержатся в Едином государственном реестре недвижимости		определены в результате выполнения комплексных кадастровых работ				
	X	Y	X	Y			
1	2	3	4	5	6	7	8
1163	640819.72	2429668.92	640819.72	2429668.92	Метод спутниковых геодезических измерений (определений)	0.1	-
1137	-	-	640816.72	2429675.09	Метод спутниковых геодезических измерений (определений)	0.1	-
1137	640815.80	2429676.97	-	-	-	0.1	-
1139	640811.36	2429688.39	640811.04	2429688.26	Метод спутниковых геодезических измерений (определений)	0.1	-
1140	640777.88	2429674.97	640774.79	2429673.88	Метод спутниковых геодезических измерений (определений)	0.1	-
1164	640786.23	2429655.55	640781.58	2429654.34	Метод спутниковых геодезических измерений (определений)	0.1	-
1165	640816.08	2429667.28	-	-	-	0.1	-

1. Сведения о характерных точках границ уточняемого земельного участка с кадастровым номером 70:06:0101001:794 :							
Система координат МСК 70, зона 2						Зона № 2	
Обозначение характерных точек границ	Координаты, м				Метод определения координат	Формулы, примененные для расчета средней квадратической погрешности определения координат характерных точек границ (Mt), с подставленными в такие формулы значениями и итоговые (вычисленные) значения Mt, м	Описание закрепления точки
	содержатся в Едином государственном реестре недвижимости		определены в результате выполнения комплексных кадастровых работ				
	X	Y	X	Y			
1	2	3	4	5	6	7	8
1163	640819.72	2429668.92	640819.72	2429668.92	Метод спутниковых геодезических измерений (определений)	0.1	-
2. Сведения о частях границ уточняемого земельного участка с кадастровым номером 70:06:0101001:794 :							
Обозначение части границ		Горизонтальное проложение (S), м	Описание прохождения части границ	Сведения о согласовании местоположения границ (согласовано/спорное)			
от т.	до т.						
1	2	3	4	5			
1163	1137	6.86	-	-			
1137	1139	14.34	-	-			
1139	1140	39.00	-	-			
1140	1164	20.69	-	-			
1164	1163	40.83	-	-			
3. Сведения о характеристиках уточняемого земельного участка с кадастровым номером 70:06:0101001:794 :							
№ п/п	Наименование характеристики			Значение характеристики			
1	2			3			
1.	Адрес земельного участка			-			
1.1.	Сведения о местоположении земельного участка (при отсутствии адреса) в структурированном в соответствии с федеральной информационной адресной системой виде			-			
1.2.	Дополнительные сведения о местоположении земельного участка			-			
2.	Площадь земельного участка ± величина погрешности определения (вычисления) площади (P ± ΔP), м2			833 +/- 10			
3.	Формула, примененная для расчета предельной допустимой погрешности определения площади земельного участка, с подставленными значениями и итоговые (вычисленные) значения (ΔP), м2			$\Delta P = 3.5 * Mt * \sqrt{P} = 3.5 * 0,1 * \sqrt{833} = 10$			
4.	Площадь земельного участка согласно сведениям Единого государственного реестра недвижимости (Pкад), м2			-			
5.	Оценка расхождения P и Pкад (P - Pкад), м2			-			
6.	Предельные минимальный и максимальный размеры земельного участка (Pмин и Pмакс), м2			-			

3. Сведения о характеристиках уточняемого земельного участка с кадастровым номером 70:06:0101001:794 :

№ п/п	Наименование характеристики	Значение характеристики
1	2	3
7.	Кадастровый номер или иной государственный учетный номер (инвентарный) объекта недвижимости, расположенного на земельном участке	-
8.	Вид (виды) разрешенного использования	-
8.1.	Дополнительные сведения об использовании земельного участка	-
9.	Сведения о земельных участках (землях общего пользования, территории общего пользования), посредством которых обеспечивается доступ	-
10.	Иные сведения	-

4. Пояснения к сведениям об уточняемом земельном участке с кадастровым номером 70:06:0101001:794 :

1.	-
----	---

Сведения об уточняемых земельных участках, необходимые для исправления реестровых ошибок в сведениях о местоположении их границ

1. Сведения о характерных точках границ уточняемого земельного участка с кадастровым номером 70:06:0101001:44 :

Система координат МСК 70, зона 2

Зона № 2

Обозначение характерных точек границ	Координаты, м				Метод определения координат	Формулы, примененные для расчета средней квадратической погрешности определения границ (Mt), с подставленными в такие формулы значениями и итоговые (вычисленные) значения Mt, м	Описание закрепления точки
	содержатся в Едином государственном реестре недвижимости		определены в результате выполнения комплексных кадастровых работ				
	X	Y	X	Y			
1	2	3	4	5	6	7	8
1166	640833.23	2429781.15	640831.96	2429783.40	Метод спутниковых геодезических измерений (определений)	0.1	-
1167	640837.82	2429769.87	640837.82	2429769.87	Метод спутниковых геодезических измерений (определений)	0.1	-
1168	640841.93	2429771.53	640841.93	2429771.53	Метод спутниковых геодезических измерений (определений)	0.1	-
1169	640854.25	2429776.96	640854.25	2429776.96	Метод спутниковых геодезических измерений (определений)	0.1	-
1170	640863.86	2429780.06	640863.86	2429780.06	Метод спутниковых геодезических измерений (определений)	0.1	-

1. Сведения о характерных точках границ уточняемого земельного участка с кадастровым номером 70:06:0101001:44 :

Система координат МСК 70, зона 2

Зона № 2

Обозначение характерных точек границ	Координаты, м				Метод определения координат	Формулы, примененные для расчета средней квадратической погрешности определения координат характерных точек границ (Mt), с подставленными в такие формулы значениями и итоговые (вычисленные) значения Mt, м	Описание закрепления точки
	содержатся в Едином государственном реестре недвижимости		определены в результате выполнения комплексных кадастровых работ				
	X	Y	X	Y			
1	2	3	4	5	6	7	8
1171	640865.58	2429775.02	640865.58	2429775.02	Метод спутниковых геодезических измерений (определений)	0.1	-
1172	640869.36	2429776.34	640868.60	2429776.08	Метод спутниковых геодезических измерений (определений)	0.1	-
1173	640863.02	2429794.63	640862.21	2429795.60	Метод спутниковых геодезических измерений (определений)	0.1	-
1174	640859.16	2429793.14	640859.16	2429793.14	Метод спутниковых геодезических измерений (определений)	0.1	-
1166	640833.23	2429781.15	640831.96	2429783.40	Метод спутниковых геодезических измерений (определений)	0.1	-

2. Сведения о частях границ уточняемого земельного участка с кадастровым номером 70:06:0101001:44 :				
Обозначение части границ		Горизонтальное проложение (S), м	Описание прохождения части границ	Сведения о согласовании местоположения границ (согласовано/спорное)
от т.	до т.			
1	2	3	4	5
1166	1167	14.74	-	-
1167	1168	4.43	-	-
1168	1169	13.46	-	-
1169	1170	10.10	-	-
1170	1171	5.33	-	-
1171	1172	3.20	-	-
1172	1173	20.54	-	-
1173	1174	3.92	-	-
1174	1166	28.89	-	-
3. Сведения о характеристиках уточняемого земельного участка с кадастровым номером 70:06:0101001:44 :				
№ п/п	Наименование характеристики		Значение характеристики	
1	2		3	
1.	Адрес земельного участка		-	
1.1.	Сведения о местоположении земельного участка (при отсутствии адреса) в структурированном в соответствии с федеральной информационной адресной системой виде		-	
1.2.	Дополнительные сведения о местоположении земельного участка		-	
2.	Площадь земельного участка ± величина погрешности определения (вычисления) площади ($P \pm \Delta P$), м ²		467 +/- 8	
3.	Формула, примененная для расчета предельной допустимой погрешности определения площади земельного участка, с подставленными значениями и итоговые (вычисленные) значения (ΔP), м ²		$\Delta P = 3.5 * M_t * \sqrt{P} = 3.5 * 0,1 * \sqrt{467} = 8$	
4.	Площадь земельного участка согласно сведениям Единого государственного реестра недвижимости (P _{кад}), м ²		-	
5.	Оценка расхождения P и P _{кад} (P - P _{кад}), м ²		-	
6.	Предельные минимальный и максимальный размеры земельного участка (P _{мин} и P _{макс}), м ²		-	
7.	Кадастровый номер или иной государственный учетный номер (инвентарный) объекта недвижимости, расположенного на земельном участке		-	
8.	Вид (виды) разрешенного использования		-	
8.1.	Дополнительные сведения об использовании земельного участка		-	
9.	Сведения о земельных участках (землях общего пользования, территории общего пользования), посредством которых обеспечивается доступ		-	
10.	Иные сведения		-	
4. Пояснения к сведениям об уточняемом земельном участке с кадастровым номером 70:06:0101001:44 :				
1.	-			

Сведения об уточняемых земельных участках, необходимые для исправления реестровых ошибок в сведениях о местоположении их границ

1. Сведения о характерных точках границ уточняемого земельного участка с кадастровым номером 70:06:0101001:694 :

Система координат МСК 70, зона 2

Зона № 2

Обозначение характерных точек границ	Координаты, м				Метод определения координат	Формулы, примененные для расчета средней квадратической погрешности определения границ (Mt), с подставленными в такие формулы значениями и итоговые (вычисленные) значения Mt, м	Описание закрепления точки
	содержатся в Едином государственном реестре недвижимости		определены в результате выполнения комплексных кадастровых работ				
	X	Y	X	Y			
1	2	3	4	5	6	7	8
1172	640869.36	2429776.34	640868.60	2429776.08	Метод спутниковых геодезических измерений (определений)	0.1	-
1171	640865.58	2429775.02	640865.58	2429775.02	Метод спутниковых геодезических измерений (определений)	0.1	-
1175	640839.45	2429765.89	640839.45	2429765.89	Метод спутниковых геодезических измерений (определений)	0.1	-
н949У	-	-	640834.61	2429763.95	Метод спутниковых геодезических измерений (определений)	0.1	-
н950У	-	-	640840.86	2429747.20	Метод спутниковых геодезических измерений (определений)	0.1	-

1. Сведения о характерных точках границ уточняемого земельного участка с кадастровым номером 70:06:0101001:694 :

Система координат МСК 70, зона 2

Зона № 2

Обозначение характерных точек границ	Координаты, м				Метод определения координат	Формулы, примененные для расчета средней квадратической погрешности определения координат характерных точек границ (Mt), с подставленными в такие формулы значениями и итоговые (вычисленные) значения Mt, м	Описание закрепления точки
	содержатся в Едином государственном реестре недвижимости		определены в результате выполнения комплексных кадастровых работ				
	X	Y	X	Y			
1	2	3	4	5	6	7	8
1176	640846.80	2429749.33	640845.16	2429749.15	Метод спутниковых геодезических измерений (определений)	0.1	-
1177	640862.80	2429754.62	640858.61	2429756.55	Метод спутниковых геодезических измерений (определений)	0.1	-
1178	640876.14	2429761.79	640866.76	2429760.75	Метод спутниковых геодезических измерений (определений)	0.1	-
1179	640876.92	2429762.23	-	-	-	0.1	-
1180	640876.52	2429763.15	640874.86	2429764.90	Метод спутниковых геодезических измерений (определений)	0.1	-
1172	640869.36	2429776.34	640868.60	2429776.08	Метод спутниковых геодезических измерений (определений)	0.1	-

2. Сведения о частях границ уточняемого земельного участка с кадастровым номером 70:06:0101001:694 :				
Обозначение части границ		Горизонтальное проложение (S), м	Описание прохождения части границ	Сведения о согласовании местоположения границ (согласовано/спорное)
от т.	до т.			
1	2	3	4	5
1172	1171	3.20	-	-
1171	1175	27.68	-	-
1175	н949У	5.21	-	-
н949У	н950У	17.88	-	-
н950У	1176	4.72	-	-
1176	1177	15.35	-	-
1177	1178	9.17	-	-
1178	1180	9.10	-	-
1180	1172	12.81	-	-
3. Сведения о характеристиках уточняемого земельного участка с кадастровым номером 70:06:0101001:694 :				
№ п/п	Наименование характеристики		Значение характеристики	
1	2		3	
1.	Адрес земельного участка		-	
1.1.	Сведения о местоположении земельного участка (при отсутствии адреса) в структурированном в соответствии с федеральной информационной адресной системой виде		-	
1.2.	Дополнительные сведения о местоположении земельного участка		-	
2.	Площадь земельного участка ± величина погрешности определения (вычисления) площади ($P \pm \Delta P$), м ²		572 +/- 8	
3.	Формула, примененная для расчета предельной допустимой погрешности определения площади земельного участка, с подставленными значениями и итоговые (вычисленные) значения (ΔP), м ²		$\Delta P = 3.5 * M_t * \sqrt{P} = 3.5 * 0,1 * \sqrt{572} = 8$	
4.	Площадь земельного участка согласно сведениям Единого государственного реестра недвижимости (P _{кад}), м ²		-	
5.	Оценка расхождения P и P _{кад} (P - P _{кад}), м ²		-	
6.	Предельные минимальный и максимальный размеры земельного участка (P _{мин} и P _{макс}), м ²		-	
7.	Кадастровый номер или иной государственный учетный номер (инвентарный) объекта недвижимости, расположенного на земельном участке		-	
8.	Вид (виды) разрешенного использования		-	
8.1.	Дополнительные сведения об использовании земельного участка		-	
9.	Сведения о земельных участках (землях общего пользования, территории общего пользования), посредством которых обеспечивается доступ		-	
10.	Иные сведения		-	
4. Пояснения к сведениям об уточняемом земельном участке с кадастровым номером 70:06:0101001:694 :				
1.	-			

Сведения об уточняемых земельных участках, необходимые для исправления реестровых ошибок в сведениях о местоположении их границ

1. Сведения о характерных точках границ уточняемого земельного участка с кадастровым номером 70:06:0101001:707 :

Система координат МСК 70, зона 2

Зона № 2

Обозначение характерных точек границ	Координаты, м				Метод определения координат	Формулы, примененные для расчета средней квадратической погрешности определения координат характерных точек границ (Mt), с подставленными в такие формулы значениями и итоговые (вычисленные) значения Mt, м	Описание закрепления точки
	содержатся в Едином государственном реестре недвижимости		определены в результате выполнения комплексных кадастровых работ				
	X	Y	X	Y			
1	2	3	4	5	6	7	8
1181	640904.38	2429772.41	640906.53	2429774.36	Метод спутниковых геодезических измерений (определений)	0.1	-
1182	640902.81	2429779.73	-	-	-	0.1	-
1183	640899.52	2429794.41	-	-	-	0.1	-
1184	640897.09	2429801.46	-	-	-	0.1	-
1185	640892.20	2429804.72	640896.83	2429804.61	Метод спутниковых геодезических измерений (определений)	0.1	-
1186	640887.91	2429806.27	640887.98	2429804.96	Метод спутниковых геодезических измерений (определений)	0.1	-
1173	640863.02	2429794.63	640862.21	2429795.60	Метод спутниковых геодезических измерений (определений)	0.1	-

1. Сведения о характерных точках границ уточняемого земельного участка с кадастровым номером 70:06:0101001:707 :

Система координат МСК 70, зона 2					Зона № 2		
Обозначение характерных точек границ	Координаты, м				Метод определения координат	Формулы, примененные для расчета средней квадратической погрешности определения координат характерных точек границ (Mt), с подставленными в такие формулы значениями и итоговые (вычисленные) значения Mt, м	Описание закрепления точки
	содержатся в Едином государственном реестре недвижимости		определены в результате выполнения комплексных кадастровых работ				
	X	Y	X	Y			
1	2	3	4	5	6	7	8
1172	640869.36	2429776.34	640868.60	2429776.08	Метод спутниковых геодезических измерений (определений)	0.1	-
1180	640876.52	2429763.15	640874.86	2429764.90	Метод спутниковых геодезических измерений (определений)	0.1	-
1187	640903.00	2429771.87	640900.11	2429773.15	Метод спутниковых геодезических измерений (определений)	0.1	-
1181	640904.38	2429772.41	640906.53	2429774.36	Метод спутниковых геодезических измерений (определений)	0.1	-

2. Сведения о частях границ уточняемого земельного участка с кадастровым номером 70:06:0101001:707 :

Обозначение части границ		Горизонтальное проложение (S), м	Описание прохождения части границ	Сведения о согласовании местоположения границ (согласовано/спорное)
от т.	до т.			
1	2	3	4	5
1181	1185	31.77	-	-
1185	1186	8.86	-	-
1186	1173	27.42	-	-
1173	1172	20.54	-	-
1172	1180	12.81	-	-
1180	1187	26.56	-	-

2. Сведения о частях границ уточняемого земельного участка с кадастровым номером 70:06:0101001:707 :				
Обозначение части границ		Горизонтальное проложение (S), м	Описание прохождения части границ	Сведения о согласовании местоположения границ (согласовано/спорное)
от т.	до т.			
1	2	3	4	5
1187	1181	6.53	-	-
3. Сведения о характеристиках уточняемого земельного участка с кадастровым номером 70:06:0101001:707 :				
№ п/п	Наименование характеристики		Значение характеристики	
1	2		3	
1.	Адрес земельного участка		-	
1.1.	Сведения о местоположении земельного участка (при отсутствии адреса) в структурированном в соответствии с федеральной информационной адресной системой виде		-	
1.2.	Дополнительные сведения о местоположении земельного участка		-	
2.	Площадь земельного участка ± величина погрешности определения (вычисления) площади ($P \pm \Delta P$), м ²		1173 +/- 12	
3.	Формула, примененная для расчета предельной допустимой погрешности определения площади земельного участка, с подставленными значениями и итоговые (вычисленные) значения (ΔP), м ²		$\Delta P = 3.5 * M_t * \sqrt{P} = 3.5 * 0,1 * \sqrt{1173} = 12$	
4.	Площадь земельного участка согласно сведениям Единого государственного реестра недвижимости (Ркад), м ²		-	
5.	Оценка расхождения Р и Ркад (Р - Ркад), м ²		-	
6.	Предельные минимальный и максимальный размеры земельного участка (Рмин и Рмакс), м ²		-	
7.	Кадастровый номер или иной государственный учетный номер (инвентарный) объекта недвижимости, расположенного на земельном участке		-	
8.	Вид (виды) разрешенного использования		-	
8.1.	Дополнительные сведения об использовании земельного участка		-	
9.	Сведения о земельных участках (землях общего пользования, территории общего пользования), посредством которых обеспечивается доступ		-	
10.	Иные сведения		-	
4. Пояснения к сведениям об уточняемом земельном участке с кадастровым номером 70:06:0101001:707 :				
1.	-			

Сведения об уточняемых земельных участках, необходимые для исправления реестровых ошибок в сведениях о местоположении их границ

1. Сведения о характерных точках границ уточняемого земельного участка с кадастровым номером 70:06:0101001:415 :

Система координат МСК 70, зона 2

Зона № 2

Обозначение характерных точек границ	Координаты, м				Метод определения координат	Формулы, примененные для расчета средней квадратической погрешности определения границ (Mt), с подставленными в такие формулы значениями и итоговые (вычисленные) значения Mt, м	Описание закрепления точки
	содержатся в Едином государственном реестре недвижимости		определены в результате выполнения комплексных кадастровых работ				
	X	Y	X	Y			
1	2	3	4	5	6	7	8
1187	640903.00	2429771.87	640900.11	2429773.15	Метод спутниковых геодезических измерений (определений)	0.1	-
1180	640876.52	2429763.15	640881.21	2429767.30	Метод спутниковых геодезических измерений (определений)	0.1	-
1179	640876.92	2429762.23	640874.86	2429764.90	Метод спутниковых геодезических измерений (определений)	0.1	-
1178	640876.14	2429761.79	640866.76	2429760.75	Метод спутниковых геодезических измерений (определений)	0.1	-
1177	640862.80	2429754.62	640858.61	2429756.55	Метод спутниковых геодезических измерений (определений)	0.1	-

1. Сведения о характерных точках границ уточняемого земельного участка с кадастровым номером 70:06:0101001:415 :

Система координат МСК 70, зона 2

Зона № 2

Обозначение характерных точек границ	Координаты, м				Метод определения координат	Формулы, примененные для расчета средней квадратической погрешности определения координат характерных точек границ (Mt), с подставленными в такие формулы значениями и итоговые (вычисленные) значения Mt, м	Описание закрепления точки
	содержатся в Едином государственном реестре недвижимости		определены в результате выполнения комплексных кадастровых работ				
	X	Y	X	Y			
1	2	3	4	5	6	7	8
1176	640846.80	2429749.33	640845.16	2429749.15	Метод спутниковых геодезических измерений (определений)	0.1	-
1188	640854.77	2429731.39	640852.43	2429732.72	Метод спутниковых геодезических измерений (определений)	0.1	-
1189	640868.50	2429737.37	640869.71	2429740.35	Метод спутниковых геодезических измерений (определений)	0.1	-
1190	640908.80	2429756.68	640906.61	2429756.75	Метод спутниковых геодезических измерений (определений)	0.1	-
1187	640903.00	2429771.87	640900.11	2429773.15	Метод спутниковых геодезических измерений (определений)	0.1	-

2. Сведения о частях границ уточняемого земельного участка с кадастровым номером 70:06:0101001:415 :				
Обозначение части границ		Горизонтальное проложение (S), м	Описание прохождения части границ	Сведения о согласовании местоположения границ (согласовано/спорное)
от т.	до т.			
1	2	3	4	5
1187	1180	19.78	-	-
1180	1179	6.79	-	-
1179	1178	9.10	-	-
1178	1177	9.17	-	-
1177	1176	15.35	-	-
1176	1188	17.97	-	-
1188	1189	18.89	-	-
1189	1190	40.38	-	-
1190	1187	17.64	-	-
3. Сведения о характеристиках уточняемого земельного участка с кадастровым номером 70:06:0101001:415 :				
№ п/п	Наименование характеристики		Значение характеристики	
1	2		3	
1.	Адрес земельного участка		-	
1.1.	Сведения о местоположении земельного участка (при отсутствии адреса) в структурированном в соответствии с федеральной информационной адресной системой виде		-	
1.2.	Дополнительные сведения о местоположении земельного участка		-	
2.	Площадь земельного участка ± величина погрешности определения (вычисления) площади ($P \pm \Delta P$), м ²		1146 +/- 12	
3.	Формула, примененная для расчета предельной допустимой погрешности определения площади земельного участка, с подставленными значениями и итоговые (вычисленные) значения (ΔP), м ²		$\Delta P = 3.5 * M_t * \sqrt{P} = 3.5 * 0,1 * \sqrt{1146} = 12$	
4.	Площадь земельного участка согласно сведениям Единого государственного реестра недвижимости (P _{кад}), м ²		-	
5.	Оценка расхождения P и P _{кад} (P - P _{кад}), м ²		-	
6.	Предельные минимальный и максимальный размеры земельного участка (P _{мин} и P _{макс}), м ²		-	
7.	Кадастровый номер или иной государственный учетный номер (инвентарный) объекта недвижимости, расположенного на земельном участке		-	
8.	Вид (виды) разрешенного использования		-	
8.1.	Дополнительные сведения об использовании земельного участка		-	
9.	Сведения о земельных участках (землях общего пользования, территории общего пользования), посредством которых обеспечивается доступ		-	
10.	Иные сведения		-	
4. Пояснения к сведениям об уточняемом земельном участке с кадастровым номером 70:06:0101001:415 :				
1.	-			

Сведения об уточняемых земельных участках, необходимые для исправления реестровых ошибок в сведениях о местоположении их границ

1. Сведения о характерных точках границ уточняемого земельного участка с кадастровым номером 70:06:0101001:208 :

Система координат МСК 70, зона 2

Зона № 2

Обозначение характерных точек границ	Координаты, м				Метод определения координат	Формулы, примененные для расчета средней квадратической погрешности определения границ (Mt), с подставленными в такие формулы значениями и итоговые (вычисленные) значения Mt, м	Описание закрепления точки
	содержатся в Едином государственном реестре недвижимости		определены в результате выполнения комплексных кадастровых работ				
	X	Y	X	Y			
1	2	3	4	5	6	7	8
1189	640868.50	2429737.37	640869.71	2429740.35	Метод спутниковых геодезических измерений (определений)	0.1	-
1188	640854.77	2429731.39	640852.43	2429732.72	Метод спутниковых геодезических измерений (определений)	0.1	-
н951У	-	-	640849.96	2429731.10	Метод спутниковых геодезических измерений (определений)	0.1	-
н952У	-	-	640855.96	2429717.00	Метод спутниковых геодезических измерений (определений)	0.1	-
1191	640860.59	2429716.90	640858.51	2429718.10	Метод спутниковых геодезических измерений (определений)	0.1	-

1. Сведения о характерных точках границ уточняемого земельного участка с кадастровым номером 70:06:0101001:208 :

Система координат МСК 70, зона 2

Зона № 2

Обозначение характерных точек границ	Координаты, м				Метод определения координат	Формулы, примененные для расчета средней квадратической погрешности определения координат характерных точек границ (Mt), с подставленными в такие формулы значениями и итоговые (вычисленные) значения Mt, м	Описание закрепления точки
	содержатся в Едином государственном реестре недвижимости		определены в результате выполнения комплексных кадастровых работ				
	X	Y	X	Y			
1	2	3	4	5	6	7	8
1192	640878.58	2429723.79	640876.71	2429725.30	Метод спутниковых геодезических измерений (определений)	0.1	-
1193	640887.57	2429728.27	640885.66	2429728.90	Метод спутниковых геодезических измерений (определений)	0.1	-
1194	640895.31	2429732.34	640893.11	2429733.90	Метод спутниковых геодезических измерений (определений)	0.1	-
1195	640895.23	2429732.52	640900.61	2429738.55	Метод спутниковых геодезических измерений (определений)	0.1	-
1196	640916.11	2429744.78	640912.81	2429745.90	Метод спутниковых геодезических измерений (определений)	0.1	-

1. Сведения о характерных точках границ уточняемого земельного участка с кадастровым номером 70:06:0101001:208 :							
Система координат МСК 70, зона 2						Зона № 2	
Обозначение характерных точек границ	Координаты, м				Метод определения координат	Формулы, примененные для расчета средней квадратической погрешности определения координат характерных точек границ (Mt), с подставленными в такие формулы значениями и итоговые (вычисленные) значения Mt, м	Описание закрепления точки
	содержатся в Едином государственном реестре недвижимости		определены в результате выполнения комплексных кадастровых работ				
	X	Y	X	Y			
1	2	3	4	5	6	7	8
1190	640908.80	2429756.68	640906.61	2429756.75	Метод спутниковых геодезических измерений (определений)	0.1	-
1189	640868.50	2429737.37	640869.71	2429740.35	Метод спутниковых геодезических измерений (определений)	0.1	-
2. Сведения о частях границ уточняемого земельного участка с кадастровым номером 70:06:0101001:208 :							
Обозначение части границ		Горизонтальное проложение (S), м		Описание прохождения части границ	Сведения о согласовании местоположения границ (согласовано/спорное)		
от т.	до т.						
1	2	3		4	5		
1189	1188	18.89		-	-		
1188	н951У	2.95		-	-		
н951У	н952У	15.32		-	-		
н952У	1191	2.78		-	-		
1191	1192	19.57		-	-		
1192	1193	9.65		-	-		
1193	1194	8.97		-	-		
1194	1195	8.82		-	-		
1195	1196	14.24		-	-		
1196	1190	12.50		-	-		
1190	1189	40.38		-	-		
3. Сведения о характеристиках уточняемого земельного участка с кадастровым номером 70:06:0101001:208 :							
№ п/п	Наименование характеристики				Значение характеристики		
1	2				3		
1.	Адрес земельного участка				-		

3. Сведения о характеристиках уточняемого земельного участка с кадастровым номером 70:06:0101001:208 :		
№ п/п	Наименование характеристики	Значение характеристики
1	2	3
1.1.	Сведения о местоположении земельного участка (при отсутствии адреса) в структурированном в соответствии с федеральной информационной адресной системой виде	-
1.2.	Дополнительные сведения о местоположении земельного участка	-
2.	Площадь земельного участка ± величина погрешности определения (вычисления) площади ($P \pm \Delta P$), м ²	973 +/- 11
3.	Формула, примененная для расчета предельной допустимой погрешности определения площади земельного участка, с подставленными значениями и итоговые (вычисленные) значения (ΔP), м ²	$\Delta P = 3.5 * M_t * \sqrt{P} = 3.5 * 0,1 * \sqrt{973} = 11$
4.	Площадь земельного участка согласно сведениям Единого государственного реестра недвижимости ($P_{\text{кад}}$), м ²	-
5.	Оценка расхождения P и $P_{\text{кад}}$ ($P - P_{\text{кад}}$), м ²	-
6.	Предельные минимальный и максимальный размеры земельного участка ($P_{\text{мин}}$ и $P_{\text{макс}}$), м ²	-
7.	Кадастровый номер или иной государственный учетный номер (инвентарный) объекта недвижимости, расположенного на земельном участке	-
8.	Вид (виды) разрешенного использования	-
8.1.	Дополнительные сведения об использовании земельного участка	-
9.	Сведения о земельных участках (землях общего пользования, территории общего пользования), посредством которых обеспечивается доступ	-
10.	Иные сведения	-
4. Пояснения к сведениям об уточняемом земельном участке с кадастровым номером 70:06:0101001:208 :		
1.	-	

Сведения об уточняемых земельных участках, необходимые для исправления реестровых ошибок в сведениях о местоположении их границ

1. Сведения о характерных точках границ уточняемого земельного участка с кадастровым номером 70:06:0101001:759 :

Система координат МСК 70, зона 2

Зона № 2

Обозначение характерных точек границ	Координаты, м				Метод определения координат	Формулы, примененные для расчета средней квадратической погрешности определения границ (Mt), с подставленными в такие формулы значениями и итоговые (вычисленные) значения Mt, м	Описание закрепления точки
	содержатся в Едином государственном реестре недвижимости		определены в результате выполнения комплексных кадастровых работ				
	X	Y	X	Y			
1	2	3	4	5	6	7	8
1197	640916.12	2429744.79	640912.81	2429745.90	Метод спутниковых геодезических измерений (определений)	0.1	-
1198	640895.24	2429732.53	640900.61	2429738.55	Метод спутниковых геодезических измерений (определений)	0.1	-
1199	640895.32	2429732.34	640893.11	2429733.90	Метод спутниковых геодезических измерений (определений)	0.1	-
1200	640887.58	2429728.27	640885.66	2429728.90	Метод спутниковых геодезических измерений (определений)	0.1	-
1192	640878.58	2429723.79	640876.71	2429725.30	Метод спутниковых геодезических измерений (определений)	0.1	-

1. Сведения о характерных точках границ уточняемого земельного участка с кадастровым номером 70:06:0101001:759 :

Система координат МСК 70, зона 2

Зона № 2

Обозначение характерных точек границ	Координаты, м				Метод определения координат	Формулы, примененные для расчета средней квадратической погрешности определения координат характерных точек границ (Mt), с подставленными в такие формулы значениями и итоговые (вычисленные) значения Mt, м	Описание закрепления точки
	содержатся в Едином государственном реестре недвижимости		определены в результате выполнения комплексных кадастровых работ				
	X	Y	X	Y			
1	2	3	4	5	6	7	8
1201	640860.59	2429716.91	640858.51	2429718.10	Метод спутниковых геодезических измерений (определений)	0.1	-
1202	640865.26	2429704.82	640863.61	2429705.85	Метод спутниковых геодезических измерений (определений)	0.1	-
1203	640881.47	2429712.43	640880.81	2429713.35	Метод спутниковых геодезических измерений (определений)	0.1	-
1204	640907.98	2429724.85	640906.96	2429726.45	Метод спутниковых геодезических измерений (определений)	0.1	-
н953У	-	-	640921.16	2429733.85	Метод спутниковых геодезических измерений (определений)	0.1	-

1. Сведения о характерных точках границ уточняемого земельного участка с кадастровым номером 70:06:0101001:759 :

Система координат МСК 70, зона 2

Зона № 2

Обозначение характерных точек границ	Координаты, м				Метод определения координат	Формулы, примененные для расчета средней квадратической погрешности определения координат характерных точек границ (Mt), с подставленными в такие формулы значениями и итоговые (вычисленные) значения Mt, м	Описание закрепления точки
	содержатся в Едином государственном реестре недвижимости		определены в результате выполнения комплексных кадастровых работ				
	X	Y	X	Y			
1	2	3	4	5	6	7	8
н954У	-	-	640919.96	2429736.35	Метод спутниковых геодезических измерений (определений)	0.1	-
н955У	-	-	640925.66	2429738.65	Метод спутниковых геодезических измерений (определений)	0.1	-
н956У	-	-	640928.31	2429739.80	Метод спутниковых геодезических измерений (определений)	0.1	-
1205	640933.03	2429739.44	640930.76	2429740.90	Метод спутниковых геодезических измерений (определений)	0.1	-
1206	640928.78	2429752.72	640927.61	2429754.85	Метод спутниковых геодезических измерений (определений)	0.1	-

1. Сведения о характерных точках границ уточняемого земельного участка с кадастровым номером 70:06:0101001:759 :							
Система координат МСК 70, зона 2						Зона № 2	
Обозначение характерных точек границ	Координаты, м				Метод определения координат	Формулы, примененные для расчета средней квадратической погрешности определения координат характерных точек границ (Mt), с подставленными в такие формулы значениями и итоговые (вычисленные) значения Mt, м	Описание закрепления точки
	содержатся в Едином государственном реестре недвижимости		определены в результате выполнения комплексных кадастровых работ				
	X	Y	X	Y			
1	2	3	4	5	6	7	8
1197	640916.12	2429744.79	640912.81	2429745.90	Метод спутниковых геодезических измерений (определений)	0.1	-
2. Сведения о частях границ уточняемого земельного участка с кадастровым номером 70:06:0101001:759 :							
Обозначение части границ		Горизонтальное проложение (S), м	Описание прохождения части границ	Сведения о согласовании местоположения границ (согласовано/спорное)			
от т.	до т.						
1	2	3	4	5			
1197	1198	14.24	-	-			
1198	1199	8.82	-	-			
1199	1200	8.97	-	-			
1200	1192	9.65	-	-			
1192	1201	19.57	-	-			
1201	1202	13.27	-	-			
1202	1203	18.76	-	-			
1203	1204	29.25	-	-			
1204	н953У	16.01	-	-			
н953У	н954У	2.77	-	-			
н954У	н955У	6.15	-	-			
н955У	н956У	2.89	-	-			
н956У	1205	2.69	-	-			
1205	1206	14.30	-	-			
1206	1197	17.30	-	-			
3. Сведения о характеристиках уточняемого земельного участка с кадастровым номером 70:06:0101001:759 :							
№ п/п	Наименование характеристики			Значение характеристики			
1	2			3			
1.	Адрес земельного участка			-			
1.1.	Сведения о местоположении земельного участка (при отсутствии адреса) в структурированном в соответствии с федеральной информационной адресной системой виде			-			
1.2.	Дополнительные сведения о местоположении земельного участка			-			

3. Сведения о характеристиках уточняемого земельного участка с кадастровым номером 70:06:0101001:759 :		
№ п/п	Наименование характеристики	Значение характеристики
1	2	3
2.	Площадь земельного участка ± величина погрешности определения (вычисления) площади ($P \pm \Delta P$), м ²	1005 +/- 11
3.	Формула, примененная для расчета предельной допустимой погрешности определения площади земельного участка, с подставленными значениями и итоговые (вычисленные) значения (ΔP), м ²	$\Delta P = 3.5 * M_t * \sqrt{P} = 3.5 * 0,1 * \sqrt{1005} = 11$
4.	Площадь земельного участка согласно сведениям Единого государственного реестра недвижимости ($P_{\text{кад}}$), м ²	-
5.	Оценка расхождения P и $P_{\text{кад}}$ ($P - P_{\text{кад}}$), м ²	-
6.	Предельные минимальный и максимальный размеры земельного участка ($P_{\text{мин}}$ и $P_{\text{макс}}$), м ²	-
7.	Кадастровый номер или иной государственный учетный номер (инвентарный) объекта недвижимости, расположенного на земельном участке	-
8.	Вид (виды) разрешенного использования	-
8.1.	Дополнительные сведения об использовании земельного участка	-
9.	Сведения о земельных участках (землях общего пользования, территории общего пользования), посредством которых обеспечивается доступ	-
10.	Иные сведения	-
4. Пояснения к сведениям об уточняемом земельном участке с кадастровым номером 70:06:0101001:759 :		
1.	-	

Сведения об уточняемых земельных участках, необходимые для исправления реестровых ошибок в сведениях о местоположении их границ

1. Сведения о характерных точках границ уточняемого земельного участка с кадастровым номером 70:06:0101001:671 :

Система координат МСК 70, зона 2

Зона № 2

Обозначение характерных точек границ	Координаты, м				Метод определения координат	Формулы, примененные для расчета средней квадратической погрешности определения границ (Mt), с подставленными в такие формулы значениями и итоговые (вычисленные) значения Mt, м	Описание закрепления точки
	содержатся в Едином государственном реестре недвижимости		определены в результате выполнения комплексных кадастровых работ				
	X	Y	X	Y			
1	2	3	4	5	6	7	8
1207	640885.53	2429653.73	640884.91	2429653.05	Метод спутниковых геодезических измерений (определений)	0.1	-
1208	640903.82	2429664.37	640902.71	2429663.05	Метод спутниковых геодезических измерений (определений)	0.1	-
1209	640908.00	2429666.45	640907.66	2429666.87	Метод спутниковых геодезических измерений (определений)	0.1	-
1210	640909.90	2429666.89	640909.38	2429667.43	Метод спутниковых геодезических измерений (определений)	0.1	-
1211	640911.72	2429668.26	640912.26	2429669.65	Метод спутниковых геодезических измерений (определений)	0.1	-

1. Сведения о характерных точках границ уточняемого земельного участка с кадастровым номером 70:06:0101001:671 :

Система координат МСК 70, зона 2

Зона № 2

Обозначение характерных точек границ	Координаты, м				Метод определения координат	Формулы, примененные для расчета средней квадратической погрешности определения координат характерных точек границ (Mt), с подставленными в такие формулы значениями и итоговые (вычисленные) значения Mt, м	Описание закрепления точки
	содержатся в Едином государственном реестре недвижимости		определены в результате выполнения комплексных кадастровых работ				
	X	Y	X	Y			
1	2	3	4	5	6	7	8
1212	640915.37	2429670.22	640918.73	2429673.76	Метод спутниковых геодезических измерений (определений)	0.1	-
1213	640917.50	2429671.36	-	-	-	0.1	-
1214	640923.83	2429674.74	640923.78	2429676.56	Метод спутниковых геодезических измерений (определений)	0.1	-
1215	640934.33	2429680.67	640934.33	2429680.67	Метод спутниковых геодезических измерений (определений)	0.1	-
1216	640932.30	2429684.48	640932.30	2429684.48	Метод спутниковых геодезических измерений (определений)	0.1	-
1217	640931.57	2429684.08	640931.57	2429684.08	Метод спутниковых геодезических измерений (определений)	0.1	-
1218	640930.71	2429685.60	-	-	-	0.1	-

1. Сведения о характерных точках границ уточняемого земельного участка с кадастровым номером 70:06:0101001:671 :

Система координат МСК 70, зона 2

Зона № 2

Обозначение характерных точек границ	Координаты, м				Метод определения координат	Формулы, примененные для расчета средней квадратической погрешности определения координат характерных точек границ (Mt), с подставленными в такие формулы значениями и итоговые (вычисленные) значения Mt, м	Описание закрепления точки
	содержатся в Едином государственном реестре недвижимости		определены в результате выполнения комплексных кадастровых работ				
	X	Y	X	Y			
1	2	3	4	5	6	7	8
1219	640929.81	2429687.46	640930.23	2429686.59	Метод спутниковых геодезических измерений (определений)	0.1	-
1220	640927.26	2429692.17	-	-	-	0.1	-
1221	640926.88	2429692.68	640926.33	2429693.86	Метод спутниковых геодезических измерений (определений)	0.1	-
н957У	-	-	640905.56	2429679.31	Метод спутниковых геодезических измерений (определений)	0.1	-
1222	640895.72	2429673.14	640895.72	2429673.14	Метод спутниковых геодезических измерений (определений)	0.1	-
1223	640894.78	2429671.66	640894.78	2429671.66	Метод спутниковых геодезических измерений (определений)	0.1	-

1. Сведения о характерных точках границ уточняемого земельного участка с кадастровым номером 70:06:0101001:671 :							
Система координат МСК 70, зона 2						Зона № 2	
Обозначение характерных точек границ	Координаты, м				Метод определения координат	Формулы, примененные для расчета средней квадратической погрешности определения координат характерных точек границ (Mt), с подставленными в такие формулы значениями и итоговые (вычисленные) значения Mt, м	Описание закрепления точки
	содержатся в Едином государственном реестре недвижимости		определены в результате выполнения комплексных кадастровых работ				
	X	Y	X	Y			
1	2	3	4	5	6	7	8
1224	640880.67	2429666.97	640879.51	2429665.90	Метод спутниковых геодезических измерений (определений)	0.1	-
1207	640885.53	2429653.73	640884.91	2429653.05	Метод спутниковых геодезических измерений (определений)	0.1	-
2. Сведения о частях границ уточняемого земельного участка с кадастровым номером 70:06:0101001:671 :							
Обозначение части границ		Горизонтальное проложение (S), м		Описание прохождения части границ	Сведения о согласовании местоположения границ (согласовано/спорное)		
от т.	до т.						
1	2	3		4	5		
1207	1208	20.42		-	-		
1208	1209	6.25		-	-		
1209	1210	1.81		-	-		
1210	1211	3.64		-	-		
1211	1212	7.67		-	-		
1212	1214	5.77		-	-		
1214	1215	11.32		-	-		
1215	1216	4.32		-	-		
1216	1217	0.83		-	-		
1217	1219	2.85		-	-		
1219	1221	8.25		-	-		
1221	н957У	25.36		-	-		
н957У	1222	11.61		-	-		
1222	1223	1.75		-	-		
1223	1224	16.32		-	-		
1224	1207	13.94		-	-		

3. Сведения о характеристиках уточняемого земельного участка с кадастровым номером 70:06:0101001:671 :		
№ п/п	Наименование характеристики	Значение характеристики
1	2	3
1.	Адрес земельного участка	-
1.1.	Сведения о местоположении земельного участка (при отсутствии адреса) в структурированном в соответствии с федеральной информационной адресной системой виде	-
1.2.	Дополнительные сведения о местоположении земельного участка	-
2.	Площадь земельного участка ± величина погрешности определения (вычисления) площади ($P \pm \Delta P$), м ²	700 +/- 9
3.	Формула, примененная для расчета предельной допустимой погрешности определения площади земельного участка, с подставленными значениями и итоговые (вычисленные) значения (ΔP), м ²	$\Delta P = 3.5 * M_t * \sqrt{P} = 3.5 * 0,1 * \sqrt{700} = 9$
4.	Площадь земельного участка согласно сведениям Единого государственного реестра недвижимости ($P_{\text{кад}}$), м ²	-
5.	Оценка расхождения P и $P_{\text{кад}}$ ($P - P_{\text{кад}}$), м ²	-
6.	Предельные минимальный и максимальный размеры земельного участка ($P_{\text{мин}}$ и $P_{\text{макс}}$), м ²	-
7.	Кадастровый номер или иной государственный учетный номер (инвентарный) объекта недвижимости, расположенного на земельном участке	-
8.	Вид (виды) разрешенного использования	-
8.1.	Дополнительные сведения об использовании земельного участка	-
9.	Сведения о земельных участках (землях общего пользования, территории общего пользования), посредством которых обеспечивается доступ	-
10.	Иные сведения	-
4. Пояснения к сведениям об уточняемом земельном участке с кадастровым номером 70:06:0101001:671 :		
1.	-	

Сведения об уточняемых земельных участках, необходимые для исправления реестровых ошибок в сведениях о местоположении их границ

1. Сведения о характерных точках границ уточняемого земельного участка с кадастровым номером 70:06:0101001:661 :

Система координат МСК 70, зона 2

Зона № 2

Обозначение характерных точек границ	Координаты, м				Метод определения координат	Формулы, примененные для расчета средней квадратической погрешности определения границ (Mt), с подставленными в такие формулы значениями и итоговые (вычисленные) значения Mt, м	Описание закрепления точки
	содержатся в Едином государственном реестре недвижимости		определены в результате выполнения комплексных кадастровых работ				
	X	Y	X	Y			
1	2	3	4	5	6	7	8
1225	640908.89	2429597.56	640908.43	2429590.31	Метод спутниковых геодезических измерений (определений)	0.1	-
1226	640910.62	2429593.41	-	-	-	0.1	-
1227	640910.75	2429593.09	640910.13	2429591.26	Метод спутниковых геодезических измерений (определений)	0.1	-
1228	640927.55	2429599.79	640925.81	2429599.10	Метод спутниковых геодезических измерений (определений)	0.1	-
1229	640926.23	2429604.00	640924.48	2429603.41	Метод спутниковых геодезических измерений (определений)	0.1	-
1230	640933.02	2429606.24	640931.53	2429605.75	Метод спутниковых геодезических измерений (определений)	0.1	-

1. Сведения о характерных точках границ уточняемого земельного участка с кадастровым номером 70:06:0101001:661 :

Система координат МСК 70, зона 2

Зона № 2

Обозначение характерных точек границ	Координаты, м				Метод определения координат	Формулы, примененные для расчета средней квадратической погрешности определения координат характерных точек границ (Mt), с подставленными в такие формулы значениями и итоговые (вычисленные) значения Mt, м	Описание закрепления точки
	содержатся в Едином государственном реестре недвижимости		определены в результате выполнения комплексных кадастровых работ				
	X	Y	X	Y			
1	2	3	4	5	6	7	8
1231	640934.07	2429611.19	640932.38	2429611.51	Метод спутниковых геодезических измерений (определений)	0.1	-
1232	640949.98	2429617.13	640950.45	2429617.47	Метод спутниковых геодезических измерений (определений)	0.1	-
1233	640948.04	2429621.83	640948.68	2429622.21	Метод спутниковых геодезических измерений (определений)	0.1	-
1234	640932.11	2429615.88	640932.11	2429615.88	Метод спутниковых геодезических измерений (определений)	0.1	-
1235	640931.42	2429617.74	640931.18	2429618.46	Метод спутниковых геодезических измерений (определений)	0.1	-

1. Сведения о характерных точках границ уточняемого земельного участка с кадастровым номером 70:06:0101001:661 :

Система координат МСК 70, зона 2

Зона № 2

Обозначение характерных точек границ	Координаты, м				Метод определения координат	Формулы, примененные для расчета средней квадратической погрешности определения координат характерных точек границ (Mt), с подставленными в такие формулы значениями и итоговые (вычисленные) значения Mt, м	Описание закрепления точки
	содержатся в Едином государственном реестре недвижимости		определены в результате выполнения комплексных кадастровых работ				
	X	Y	X	Y			
1	2	3	4	5	6	7	8
1236	640927.52	2429616.33	640928.63	2429617.41	Метод спутниковых геодезических измерений (определений)	0.1	-
1237	640924.47	2429615.36	-	-	-	0.1	-
1238	640921.39	2429614.44	640919.68	2429613.11	Метод спутниковых геодезических измерений (определений)	0.1	-
1239	640919.31	2429621.29	640917.28	2429620.26	Метод спутниковых геодезических измерений (определений)	0.1	-
1240	640913.48	2429622.95	640911.38	2429621.36	Метод спутниковых геодезических измерений (определений)	0.1	-
1241	640903.61	2429619.39	640903.48	2429618.36	Метод спутниковых геодезических измерений (определений)	0.1	-

1. Сведения о характерных точках границ уточняемого земельного участка с кадастровым номером 70:06:0101001:661 :							
Система координат МСК 70, зона 2						Зона № 2	
Обозначение характерных точек границ	Координаты, м				Метод определения координат	Формулы, примененные для расчета средней квадратической погрешности определения координат характерных точек границ (Mt), с подставленными в такие формулы значениями и итоговые (вычисленные) значения Mt, м	Описание закрепления точки
	содержатся в Едином государственном реестре недвижимости		определены в результате выполнения комплексных кадастровых работ				
	X	Y	X	Y			
1	2	3	4	5	6	7	8
1242	640900.28	2429618.20	640898.18	2429616.26	Метод спутниковых геодезических измерений (определений)	0.1	-
1225	640908.89	2429597.56	640908.43	2429590.31	Метод спутниковых геодезических измерений (определений)	0.1	-
2. Сведения о частях границ уточняемого земельного участка с кадастровым номером 70:06:0101001:661 :							
Обозначение части границ		Горизонтальное проложение (S), м		Описание прохождения части границ	Сведения о согласовании местоположения границ (согласовано/спорное)		
от т.	до т.						
1	2	3		4	5		
1225	1227	1.95		-	-		
1227	1228	17.53		-	-		
1228	1229	4.51		-	-		
1229	1230	7.43		-	-		
1230	1231	5.82		-	-		
1231	1232	19.03		-	-		
1232	1233	5.06		-	-		
1233	1234	17.74		-	-		
1234	1235	2.74		-	-		
1235	1236	2.76		-	-		
1236	1238	9.93		-	-		
1238	1239	7.54		-	-		
1239	1240	6.00		-	-		
1240	1241	8.45		-	-		
1241	1242	5.70		-	-		
1242	1225	27.90		-	-		

3. Сведения о характеристиках уточняемого земельного участка с кадастровым номером 70:06:0101001:661 :		
№ п/п	Наименование характеристики	Значение характеристики
1	2	3
1.	Адрес земельного участка	-
1.1.	Сведения о местоположении земельного участка (при отсутствии адреса) в структурированном в соответствии с федеральной информационной адресной системой виде	-
1.2.	Дополнительные сведения о местоположении земельного участка	-
2.	Площадь земельного участка ± величина погрешности определения (вычисления) площади ($P \pm \Delta P$), м ²	718 +/- 9
3.	Формула, примененная для расчета предельной допустимой погрешности определения площади земельного участка, с подставленными значениями и итоговые (вычисленные) значения (ΔP), м ²	$\Delta P = 3.5 * M_t * \sqrt{P} = 3.5 * 0,1 * \sqrt{718} = 9$
4.	Площадь земельного участка согласно сведениям Единого государственного реестра недвижимости ($P_{\text{кад}}$), м ²	-
5.	Оценка расхождения P и $P_{\text{кад}}$ ($P - P_{\text{кад}}$), м ²	-
6.	Предельные минимальный и максимальный размеры земельного участка ($P_{\text{мин}}$ и $P_{\text{макс}}$), м ²	-
7.	Кадастровый номер или иной государственный учетный номер (инвентарный) объекта недвижимости, расположенного на земельном участке	-
8.	Вид (виды) разрешенного использования	-
8.1.	Дополнительные сведения об использовании земельного участка	-
9.	Сведения о земельных участках (землях общего пользования, территории общего пользования), посредством которых обеспечивается доступ	-
10.	Иные сведения	-
4. Пояснения к сведениям об уточняемом земельном участке с кадастровым номером 70:06:0101001:661 :		
1.	-	

Сведения об уточняемых земельных участках, необходимые для исправления реестровых ошибок в сведениях о местоположении их границ

1. Сведения о характерных точках границ уточняемого земельного участка с кадастровым номером 70:06:0101001:2584 :

Система координат МСК 70, зона 2

Зона № 2

Обозначение характерных точек границ	Координаты, м				Метод определения координат	Формулы, примененные для расчета средней квадратической погрешности определения границ (Mt), с подставленными в такие формулы значениями и итоговые (вычисленные) значения Mt, м	Описание закрепления точки
	содержатся в Едином государственном реестре недвижимости		определены в результате выполнения комплексных кадастровых работ				
	X	Y	X	Y			
1	2	3	4	5	6	7	8
1243	640966.60	2429599.94	640967.28	2429597.48	Метод спутниковых геодезических измерений (определений)	0.1	-
1244	640957.58	2429610.81	640957.58	2429610.81	Метод спутниковых геодезических измерений (определений)	0.1	-
1245	640954.36	2429620.31	640953.56	2429619.73	Метод спутниковых геодезических измерений (определений)	0.1	-
1232	640949.98	2429617.13	640950.45	2429617.47	Метод спутниковых геодезических измерений (определений)	0.1	-
1231	640934.07	2429611.19	640932.38	2429611.51	Метод спутниковых геодезических измерений (определений)	0.1	-

1. Сведения о характерных точках границ уточняемого земельного участка с кадастровым номером 70:06:0101001:2584 :

Система координат МСК 70, зона 2

Зона № 2

Обозначение характерных точек границ	Координаты, м				Метод определения координат	Формулы, примененные для расчета средней квадратической погрешности определения координат характерных точек границ (Mt), с подставленными в такие формулы значениями и итоговые (вычисленные) значения Mt, м	Описание закрепления точки
	содержатся в Едином государственном реестре недвижимости		определены в результате выполнения комплексных кадастровых работ				
	X	Y	X	Y			
1	2	3	4	5	6	7	8
1230	640933.02	2429606.24	640931.53	2429605.75	Метод спутниковых геодезических измерений (определений)	0.1	-
1229	640926.23	2429604.00	640926.23	2429604.00	Метод спутниковых геодезических измерений (определений)	0.1	-
1228	640927.55	2429599.79	640924.48	2429603.41	Метод спутниковых геодезических измерений (определений)	0.1	-
1246	640927.25	2429599.67	640927.25	2429599.67	Метод спутниковых геодезических измерений (определений)	0.1	-
1247	640927.61	2429598.80	640927.61	2429598.80	Метод спутниковых геодезических измерений (определений)	0.1	-

1. Сведения о характерных точках границ уточняемого земельного участка с кадастровым номером 70:06:0101001:2584 :

Система координат МСК 70, зона 2

Зона № 2

Обозначение характерных точек границ	Координаты, м				Метод определения координат	Формулы, примененные для расчета средней квадратической погрешности определения координат характерных точек границ (Mt), с подставленными в такие формулы значениями и итоговые (вычисленные) значения Mt, м	Описание закрепления точки
	содержатся в Едином государственном реестре недвижимости		определены в результате выполнения комплексных кадастровых работ				
	X	Y	X	Y			
1	2	3	4	5	6	7	8
1248	640926.70	2429598.41	640926.70	2429598.41	Метод спутниковых геодезических измерений (определений)	0.1	-
1249	640926.32	2429599.30	640925.81	2429599.10	Метод спутниковых геодезических измерений (определений)	0.1	-
1227	640910.75	2429593.09	640910.13	2429591.26	Метод спутниковых геодезических измерений (определений)	0.1	-
1250	640911.20	2429591.84	640911.20	2429591.84	Метод спутниковых геодезических измерений (определений)	0.1	-
1251	640911.86	2429590.03	-	-	-	0.1	-
1225	-	-	640908.43	2429590.31	Метод спутниковых геодезических измерений (определений)	0.1	-

1. Сведения о характерных точках границ уточняемого земельного участка с кадастровым номером 70:06:0101001:2584 :

Система координат МСК 70, зона 2

Зона № 2

Обозначение характерных точек границ	Координаты, м				Метод определения координат	Формулы, примененные для расчета средней квадратической погрешности определения координат характерных точек границ (Mt), с подставленными в такие формулы значениями и итоговые (вычисленные) значения Mt, м	Описание закрепления точки
	содержатся в Едином государственном реестре недвижимости		определены в результате выполнения комплексных кадастровых работ				
	X	Y	X	Y			
1	2	3	4	5	6	7	8
1252	640916.49	2429577.17	640914.88	2429576.58	Метод спутниковых геодезических измерений (определений)	0.1	-
1253	640927.68	2429581.64	640927.68	2429581.64	Метод спутниковых геодезических измерений (определений)	0.1	-
1254	640930.97	2429583.00	640930.97	2429583.00	Метод спутниковых геодезических измерений (определений)	0.1	-
1243	640966.60	2429599.94	640967.28	2429597.48	Метод спутниковых геодезических измерений (определений)	0.1	-
						-	
1255	640925.20	2429597.37	640925.20	2429597.37	Метод спутниковых геодезических измерений (определений)	0.1	-

1. Сведения о характерных точках границ уточняемого земельного участка с кадастровым номером 70:06:0101001:2584 :

Система координат МСК 70, зона 2

Зона № 2

Обозначение характерных точек границ	Координаты, м				Метод определения координат	Формулы, примененные для расчета средней квадратической погрешности определения координат характерных точек границ (Mt), с подставленными в такие формулы значениями и итоговые (вычисленные) значения Mt, м	Описание закрепления точки
	содержатся в Едином государственном реестре недвижимости		определены в результате выполнения комплексных кадастровых работ				
	X	Y	X	Y			
1	2	3	4	5	6	7	8
1256	640924.81	2429598.29	640924.81	2429598.29	Метод спутниковых геодезических измерений (определений)	0.1	-
1257	640925.73	2429598.69	640925.73	2429598.69	Метод спутниковых геодезических измерений (определений)	0.1	-
1258	640926.11	2429597.76	640926.11	2429597.76	Метод спутниковых геодезических измерений (определений)	0.1	-
1255	640925.20	2429597.37	640925.20	2429597.37	Метод спутниковых геодезических измерений (определений)	0.1	-
						-	
1259	640931.08	2429584.74	640931.08	2429584.74	Метод спутниковых геодезических измерений (определений)	0.1	-

1. Сведения о характерных точках границ уточняемого земельного участка с кадастровым номером 70:06:0101001:2584 :

Система координат МСК 70, зона 2

Зона № 2

Обозначение характерных точек границ	Координаты, м				Метод определения координат	Формулы, примененные для расчета средней квадратической погрешности определения координат характерных точек границ (Mt), с подставленными в такие формулы значениями и итоговые (вычисленные) значения Mt, м	Описание закрепления точки
	содержатся в Едином государственном реестре недвижимости		определены в результате выполнения комплексных кадастровых работ				
	X	Y	X	Y			
1	2	3	4	5	6	7	8
1260	640930.69	2429585.67	640930.69	2429585.67	Метод спутниковых геодезических измерений (определений)	0.1	-
1261	640931.61	2429586.06	640931.61	2429586.06	Метод спутниковых геодезических измерений (определений)	0.1	-
1262	640931.99	2429585.13	640931.99	2429585.13	Метод спутниковых геодезических измерений (определений)	0.1	-
1259	640931.08	2429584.74	640931.08	2429584.74	Метод спутниковых геодезических измерений (определений)	0.1	-
						-	
1263	640924.16	2429595.21	640924.16	2429595.21	Метод спутниковых геодезических измерений (определений)	0.1	-

1. Сведения о характерных точках границ уточняемого земельного участка с кадастровым номером 70:06:0101001:2584 :

Система координат МСК 70, зона 2

Зона № 2

Обозначение характерных точек границ	Координаты, м				Метод определения координат	Формулы, примененные для расчета средней квадратической погрешности определения координат характерных точек границ (Mt), с подставленными в такие формулы значениями и итоговые (вычисленные) значения Mt, м	Описание закрепления точки
	содержатся в Едином государственном реестре недвижимости		определены в результате выполнения комплексных кадастровых работ				
	X	Y	X	Y			
1	2	3	4	5	6	7	8
1264	640923.77	2429596.14	640923.77	2429596.14	Метод спутниковых геодезических измерений (определений)	0.1	-
1265	640924.70	2429596.53	640924.70	2429596.53	Метод спутниковых геодезических измерений (определений)	0.1	-
1266	640925.07	2429595.60	640925.07	2429595.60	Метод спутниковых геодезических измерений (определений)	0.1	-
1263	640924.16	2429595.21	640924.16	2429595.21	Метод спутниковых геодезических измерений (определений)	0.1	-
						-	
1267	640929.58	2429588.27	640929.58	2429588.27	Метод спутниковых геодезических измерений (определений)	0.1	-

1. Сведения о характерных точках границ уточняемого земельного участка с кадастровым номером 70:06:0101001:2584 :

Система координат МСК 70, зона 2

Зона № 2

Обозначение характерных точек границ	Координаты, м				Метод определения координат	Формулы, примененные для расчета средней квадратической погрешности определения координат характерных точек границ (Mt), с подставленными в такие формулы значениями и итоговые (вычисленные) значения Mt, м	Описание закрепления точки
	содержатся в Едином государственном реестре недвижимости		определены в результате выполнения комплексных кадастровых работ				
	X	Y	X	Y			
1	2	3	4	5	6	7	8
1268	640929.19	2429589.20	640929.19	2429589.20	Метод спутниковых геодезических измерений (определений)	0.1	-
1269	640930.11	2429589.59	640930.11	2429589.59	Метод спутниковых геодезических измерений (определений)	0.1	-
1270	640930.49	2429588.66	640930.49	2429588.66	Метод спутниковых геодезических измерений (определений)	0.1	-
1267	640929.58	2429588.27	640929.58	2429588.27	Метод спутниковых геодезических измерений (определений)	0.1	-
						-	
1271	640926.68	2429594.61	640926.68	2429594.61	Метод спутниковых геодезических измерений (определений)	0.1	-

1. Сведения о характерных точках границ уточняемого земельного участка с кадастровым номером 70:06:0101001:2584 :

Система координат МСК 70, зона 2

Зона № 2

Обозначение характерных точек границ	Координаты, м				Метод определения координат	Формулы, примененные для расчета средней квадратической погрешности определения координат характерных точек границ (Mt), с подставленными в такие формулы значениями и итоговые (вычисленные) значения Mt, м	Описание закрепления точки
	содержатся в Едином государственном реестре недвижимости		определены в результате выполнения комплексных кадастровых работ				
	X	Y	X	Y			
1	2	3	4	5	6	7	8
1272	640926.29	2429595.54	640926.29	2429595.54	Метод спутниковых геодезических измерений (определений)	0.1	-
1273	640927.21	2429595.93	640927.21	2429595.93	Метод спутниковых геодезических измерений (определений)	0.1	-
1274	640927.59	2429595.00	640927.59	2429595.00	Метод спутниковых геодезических измерений (определений)	0.1	-
1271	640926.68	2429594.61	640926.68	2429594.61	Метод спутниковых геодезических измерений (определений)	0.1	-
						-	
1275	640912.31	2429590.74	640912.31	2429590.74	Метод спутниковых геодезических измерений (определений)	0.1	-

1. Сведения о характерных точках границ уточняемого земельного участка с кадастровым номером 70:06:0101001:2584 :

Система координат МСК 70, зона 2

Зона № 2

Обозначение характерных точек границ	Координаты, м				Метод определения координат	Формулы, примененные для расчета средней квадратической погрешности определения координат характерных точек границ (Mt), с подставленными в такие формулы значениями и итоговые (вычисленные) значения Mt, м	Описание закрепления точки
	содержатся в Едином государственном реестре недвижимости		определены в результате выполнения комплексных кадастровых работ				
	X	Y	X	Y			
1	2	3	4	5	6	7	8
1276	640911.91	2429591.66	640911.91	2429591.66	Метод спутниковых геодезических измерений (определений)	0.1	-
1277	640913.75	2429592.46	640913.75	2429592.46	Метод спутниковых геодезических измерений (определений)	0.1	-
1278	640914.14	2429591.54	640914.14	2429591.54	Метод спутниковых геодезических измерений (определений)	0.1	-
1275	640912.31	2429590.74	640912.31	2429590.74	Метод спутниковых геодезических измерений (определений)	0.1	-
						-	
1279	640921.14	2429594.27	640921.14	2429594.27	Метод спутниковых геодезических измерений (определений)	0.1	-

1. Сведения о характерных точках границ уточняемого земельного участка с кадастровым номером 70:06:0101001:2584 :

Система координат МСК 70, зона 2

Зона № 2

Обозначение характерных точек границ	Координаты, м				Метод определения координат	Формулы, примененные для расчета средней квадратической погрешности определения координат характерных точек границ (Mt), с подставленными в такие формулы значениями и итоговые (вычисленные) значения Mt, м	Описание закрепления точки
	содержатся в Едином государственном реестре недвижимости		определены в результате выполнения комплексных кадастровых работ				
	X	Y	X	Y			
1	2	3	4	5	6	7	8
1280	640920.75	2429595.20	640920.75	2429595.20	Метод спутниковых геодезических измерений (определений)	0.1	-
1281	640921.67	2429595.59	640921.67	2429595.59	Метод спутниковых геодезических измерений (определений)	0.1	-
1282	640922.05	2429594.66	640922.05	2429594.66	Метод спутниковых геодезических измерений (определений)	0.1	-
1279	640921.14	2429594.27	640921.14	2429594.27	Метод спутниковых геодезических измерений (определений)	0.1	-
						-	
1283	640928.27	2429591.42	640928.27	2429591.42	Метод спутниковых геодезических измерений (определений)	0.1	-

1. Сведения о характерных точках границ уточняемого земельного участка с кадастровым номером 70:06:0101001:2584 :

Система координат МСК 70, зона 2

Зона № 2

Обозначение характерных точек границ	Координаты, м				Метод определения координат	Формулы, примененные для расчета средней квадратической погрешности определения координат характерных точек границ (Mt), с подставленными в такие формулы значениями и итоговые (вычисленные) значения Mt, м	Описание закрепления точки
	содержатся в Едином государственном реестре недвижимости		определены в результате выполнения комплексных кадастровых работ				
	X	Y	X	Y			
1	2	3	4	5	6	7	8
1284	640927.88	2429592.35	640927.88	2429592.35	Метод спутниковых геодезических измерений (определений)	0.1	-
1285	640928.81	2429592.74	640928.81	2429592.74	Метод спутниковых геодезических измерений (определений)	0.1	-
1286	640929.18	2429591.81	640929.18	2429591.81	Метод спутниковых геодезических измерений (определений)	0.1	-
1283	640928.27	2429591.42	640928.27	2429591.42	Метод спутниковых геодезических измерений (определений)	0.1	-
						-	
1287	640918.52	2429593.19	640918.52	2429593.19	Метод спутниковых геодезических измерений (определений)	0.1	-

1. Сведения о характерных точках границ уточняемого земельного участка с кадастровым номером 70:06:0101001:2584 :

Система координат МСК 70, зона 2

Зона № 2

Обозначение характерных точек границ	Координаты, м				Метод определения координат	Формулы, примененные для расчета средней квадратической погрешности определения координат характерных точек границ (Mt), с подставленными в такие формулы значениями и итоговые (вычисленные) значения Mt, м	Описание закрепления точки
	содержатся в Едином государственном реестре недвижимости		определены в результате выполнения комплексных кадастровых работ				
	X	Y	X	Y			
1	2	3	4	5	6	7	8
1288	640918.13	2429594.12	640918.13	2429594.12	Метод спутниковых геодезических измерений (определений)	0.1	-
1289	640919.06	2429594.51	640919.06	2429594.51	Метод спутниковых геодезических измерений (определений)	0.1	-
1290	640919.43	2429593.58	640919.43	2429593.58	Метод спутниковых геодезических измерений (определений)	0.1	-
1287	640918.52	2429593.19	640918.52	2429593.19	Метод спутниковых геодезических измерений (определений)	0.1	-
						-	
1291	640915.86	2429592.20	640915.86	2429592.20	Метод спутниковых геодезических измерений (определений)	0.1	-

1. Сведения о характерных точках границ уточняемого земельного участка с кадастровым номером 70:06:0101001:2584 :

Система координат МСК 70, зона 2					Зона № 2		
Обозначение характерных точек границ	Координаты, м				Метод определения координат	Формулы, примененные для расчета средней квадратической погрешности определения координат характерных точек границ (Mt), с подставленными в такие формулы значениями и итоговые (вычисленные) значения Mt, м	Описание закрепления точки
	содержатся в Едином государственном реестре недвижимости		определены в результате выполнения комплексных кадастровых работ				
	X	Y	X	Y			
1	2	3	4	5	6	7	8
1292	640915.47	2429593.13	640915.47	2429593.13	Метод спутниковых геодезических измерений (определений)	0.1	-
1293	640916.39	2429593.52	640916.39	2429593.52	Метод спутниковых геодезических измерений (определений)	0.1	-
1294	640916.78	2429592.59	640916.78	2429592.59	Метод спутниковых геодезических измерений (определений)	0.1	-
1291	640915.86	2429592.20	640915.86	2429592.20	Метод спутниковых геодезических измерений (определений)	0.1	-

2. Сведения о частях границ уточняемого земельного участка с кадастровым номером 70:06:0101001:2584 :

Обозначение части границ		Горизонтальное проложение (S), м	Описание прохождения части границ	Сведения о согласовании местоположения границ (согласовано/спорное)
от т.	до т.			
1	2	3	4	5
1243	1244	16.49	-	-
1269	1270	1.00	-	-
1270	1267	0.99	-	-
1271	1272	1.01	-	-
1272	1273	1.00	-	-

**2. Сведения о частях границ уточняемого земельного участка
с кадастровым номером 70:06:0101001:2584 :**

Обозначение части границ		Горизонтальное проложение (S), м	Описание прохождения части границ	Сведения о согласовании местоположения границ (согласовано/спорное)
от т.	до т.			
1	2	3	4	5
1273	1274	1.00	-	-
1274	1271	0.99	-	-
1275	1276	1.00	-	-
1276	1277	2.01	-	-
1277	1278	1.00	-	-
1278	1275	2.00	-	-
1279	1280	1.01	-	-
1268	1269	1.00	-	-
1280	1281	1.00	-	-
1282	1279	0.99	-	-
1283	1284	1.01	-	-
1284	1285	1.01	-	-
1285	1286	1.00	-	-
1286	1283	0.99	-	-
1287	1288	1.01	-	-
1288	1289	1.01	-	-
1289	1290	1.00	-	-
1290	1287	0.99	-	-
1291	1292	1.01	-	-
1292	1293	1.00	-	-
1281	1282	1.00	-	-
1267	1268	1.01	-	-
1266	1263	0.99	-	-
1244	1245	9.78	-	-
1245	1232	3.84	-	-
1232	1231	19.03	-	-
1231	1230	5.82	-	-
1230	1229	5.58	-	-
1229	1228	1.85	-	-
1228	1246	4.65	-	-
1246	1247	0.94	-	-
1247	1248	0.99	-	-
1248	1249	1.13	-	-

2. Сведения о частях границ уточняемого земельного участка с кадастровым номером 70:06:0101001:2584 :

Обозначение части границ		Горизонтальное проложение (S), м	Описание прохождения части границ	Сведения о согласовании местоположения границ (согласовано/спорное)
от т.	до т.			
1	2	3	4	5
1249	1227	17.53	-	-
1227	1250	1.22	-	-
1250	1225	3.16	-	-
1225	1252	15.17	-	-
1252	1253	13.76	-	-
1253	1254	3.56	-	-
1254	1243	39.09	-	-
1265	1266	1.00	-	-
1264	1265	1.01	-	-
1263	1264	1.01	-	-
1262	1259	0.99	-	-
1261	1262	1.00	-	-
1293	1294	1.01	-	-
1260	1261	1.00	-	-
1258	1255	0.99	-	-
1257	1258	1.00	-	-
1256	1257	1.00	-	-
1255	1256	1.00	-	-
1259	1260	1.01	-	-
1294	1291	1.00	-	-

3. Сведения о характеристиках уточняемого земельного участка с кадастровым номером 70:06:0101001:2584 :

№ п/п	Наименование характеристики	Значение характеристики
1	2	3
1.	Адрес земельного участка	-
1.1.	Сведения о местоположении земельного участка (при отсутствии адреса) в структурированном в соответствии с федеральной информационной адресной системой виде	-
1.2.	Дополнительные сведения о местоположении земельного участка	-
2.	Площадь земельного участка ± величина погрешности определения (вычисления) площади ($P \pm \Delta P$), м ²	1139 +/- 12
3.	Формула, примененная для расчета предельной допустимой погрешности определения площади земельного участка, с подставленными значениями и итоговые (вычисленные) значения (ΔP), м ²	$\Delta P = 3.5 * M_t * \sqrt{P} = 3.5 * 0,1 * \sqrt{1139} = 12$
4.	Площадь земельного участка согласно сведениям Единого государственного реестра недвижимости (Ркад), м ²	-
5.	Оценка расхождения P и Ркад (P - Ркад), м ²	-

3. Сведения о характеристиках уточняемого земельного участка с кадастровым номером 70:06:0101001:2584 :

№ п/п	Наименование характеристики	Значение характеристики
1	2	3
6.	Предельные минимальный и максимальный размеры земельного участка (Рмин и Рмакс), м2	-
7.	Кадастровый номер или иной государственный учетный номер (инвентарный) объекта недвижимости, расположенного на земельном участке	-
8.	Вид (виды) разрешенного использования	-
8.1.	Дополнительные сведения об использовании земельного участка	-
9.	Сведения о земельных участках (землях общего пользования, территории общего пользования), посредством которых обеспечивается доступ	-
10.	Иные сведения	-

4. Пояснения к сведениям об уточняемом земельном участке с кадастровым номером 70:06:0101001:2584 :

1.	-
----	---

Сведения об уточняемых земельных участках, необходимые для исправления реестровых ошибок в сведениях о местоположении их границ

1. Сведения о характерных точках границ уточняемого земельного участка с кадастровым номером 70:06:0101001:2663 :

Система координат МСК 70, зона 2

Зона № 2

Обозначение характерных точек границ	Координаты, м				Метод определения координат	Формулы, примененные для расчета средней квадратической погрешности определения границ (Mt), с подставленными в такие формулы значениями и итоговые (вычисленные) значения Mt, м	Описание закрепления точки
	содержатся в Едином государственном реестре недвижимости		определены в результате выполнения комплексных кадастровых работ				
	X	Y	X	Y			
1	2	3	4	5	6	7	8
1295	640970.02	2429601.54	640971.01	2429600.26	Метод спутниковых геодезических измерений (определений)	0.1	-
1243	640966.60	2429599.94	-	-	-	0.1	-
1296	640965.69	2429599.50	640967.28	2429597.48	Метод спутниковых геодезических измерений (определений)	0.1	-
1254	640930.97	2429583.00	640930.97	2429583.00	Метод спутниковых геодезических измерений (определений)	0.1	-
1253	640927.68	2429581.64	640927.68	2429581.64	Метод спутниковых геодезических измерений (определений)	0.1	-
1252	640916.49	2429577.17	640916.49	2429577.17	Метод спутниковых геодезических измерений (определений)	0.1	-

1. Сведения о характерных точках границ уточняемого земельного участка с кадастровым номером 70:06:0101001:2663 :

Система координат МСК 70, зона 2

Зона № 2

Обозначение характерных точек границ	Координаты, м				Метод определения координат	Формулы, примененные для расчета средней квадратической погрешности определения координат характерных точек границ (Mt), с подставленными в такие формулы значениями и итоговые (вычисленные) значения Mt, м	Описание закрепления точки
	содержатся в Едином государственном реестре недвижимости		определены в результате выполнения комплексных кадастровых работ				
	X	Y	X	Y			
1	2	3	4	5	6	7	8
1297	640917.15	2429575.52	640914.88	2429576.58	Метод спутниковых геодезических измерений (определений)	0.1	-
1298	640918.56	2429571.99	640919.58	2429561.38	Метод спутниковых геодезических измерений (определений)	0.1	-
1299	640922.19	2429562.88	640922.19	2429562.88	Метод спутниковых геодезических измерений (определений)	0.1	-
1300	640923.02	2429563.22	640923.02	2429563.22	Метод спутниковых геодезических измерений (определений)	0.1	-
1301	640934.19	2429567.69	640934.19	2429567.69	Метод спутниковых геодезических измерений (определений)	0.1	-

1. Сведения о характерных точках границ уточняемого земельного участка с кадастровым номером 70:06:0101001:2663 :							
Система координат МСК 70, зона 2						Зона № 2	
Обозначение характерных точек границ	Координаты, м				Метод определения координат	Формулы, примененные для расчета средней квадратической погрешности определения координат характерных точек границ (Mt), с подставленными в такие формулы значениями и итоговые (вычисленные) значения Mt, м	Описание закрепления точки
	содержатся в Едином государственном реестре недвижимости		определены в результате выполнения комплексных кадастровых работ				
	X	Y	X	Y			
1	2	3	4	5	6	7	8
1302	640958.04	2429578.36	640958.04	2429578.36	Метод спутниковых геодезических измерений (определений)	0.1	-
1303	640978.77	2429590.31	640979.98	2429587.38	Метод спутниковых геодезических измерений (определений)	0.1	-
1304	640976.22	2429593.58	640976.22	2429593.58	Метод спутниковых геодезических измерений (определений)	0.1	-
1295	640970.02	2429601.54	640971.01	2429600.26	Метод спутниковых геодезических измерений (определений)	0.1	-
2. Сведения о частях границ уточняемого земельного участка с кадастровым номером 70:06:0101001:2663 :							
Обозначение части границ		Горизонтальное проложение (S), м		Описание прохождения части границ	Сведения о согласовании местоположения границ (согласовано/спорное)		
от т.	до т.						
1	2	3		4	5		
1295	1296	4.65		-	-		
1296	1254	39.09		-	-		
1254	1253	3.56		-	-		
1253	1252	12.05		-	-		
1252	1297	1.71		-	-		
1297	1298	15.91		-	-		

2. Сведения о частях границ уточняемого земельного участка с кадастровым номером 70:06:0101001:2663 :				
Обозначение части границ		Горизонтальное проложение (S), м	Описание прохождения части границ	Сведения о согласовании местоположения границ (согласовано/спорное)
от т.	до т.			
1	2	3	4	5
1298	1299	3.01	-	-
1299	1300	0.90	-	-
1300	1301	12.03	-	-
1301	1302	26.13	-	-
1302	1303	23.72	-	-
1303	1304	7.25	-	-
1304	1295	8.47	-	-
3. Сведения о характеристиках уточняемого земельного участка с кадастровым номером 70:06:0101001:2663 :				
№ п/п	Наименование характеристики		Значение характеристики	
1	2		3	
1.	Адрес земельного участка		-	
1.1.	Сведения о местоположении земельного участка (при отсутствии адреса) в структурированном в соответствии с федеральной информационной адресной системой виде		-	
1.2.	Дополнительные сведения о местоположении земельного участка		-	
2.	Площадь земельного участка ± величина погрешности определения (вычисления) площади (P ± ΔP), м ²		944 +/- 11	
3.	Формула, примененная для расчета предельной допустимой погрешности определения площади земельного участка, с подставленными значениями и итоговые (вычисленные) значения (ΔP), м ²		$\Delta P = 3.5 * M_t * \sqrt{P} = 3.5 * 0,1 * \sqrt{944} = 11$	
4.	Площадь земельного участка согласно сведениям Единого государственного реестра недвижимости (P _{кад}), м ²		-	
5.	Оценка расхождения P и P _{кад} (P - P _{кад}), м ²		-	
6.	Предельные минимальный и максимальный размеры земельного участка (P _{мин} и P _{макс}), м ²		-	
7.	Кадастровый номер или иной государственный учетный номер (инвентарный) объекта недвижимости, расположенного на земельном участке		-	
8.	Вид (виды) разрешенного использования		-	
8.1.	Дополнительные сведения об использовании земельного участка		-	
9.	Сведения о земельных участках (землях общего пользования, территории общего пользования), посредством которых обеспечивается доступ		-	
10.	Иные сведения		-	
4. Пояснения к сведениям об уточняемом земельном участке с кадастровым номером 70:06:0101001:2663 :				
1.	-			

Сведения об уточняемых земельных участках, необходимые для исправления реестровых ошибок в сведениях о местоположении их границ

1. Сведения о характерных точках границ уточняемого земельного участка с кадастровым номером 70:06:0101001:2889 :

Система координат МСК 70, зона 2

Зона № 2

Обозначение характерных точек границ	Координаты, м				Метод определения координат	Формулы, примененные для расчета средней квадратической погрешности определения границ (Mt), с подставленными в такие формулы значениями и итоговые (вычисленные) значения Mt, м	Описание закрепления точки
	содержатся в Едином государственном реестре недвижимости		определены в результате выполнения комплексных кадастровых работ				
	X	Y	X	Y			
1	2	3	4	5	6	7	8
1305	640982.83	2429564.76	640983.18	2429564.18	Метод спутниковых геодезических измерений (определений)	0.1	-
1306	640974.32	2429587.71	640979.98	2429587.38	Метод спутниковых геодезических измерений (определений)	0.1	-
1302	640958.04	2429578.36	640958.04	2429578.36	Метод спутниковых геодезических измерений (определений)	0.1	-
1301	640934.19	2429567.69	640934.19	2429567.69	Метод спутниковых геодезических измерений (определений)	0.1	-
1299	640922.19	2429562.88	640922.19	2429562.88	Метод спутниковых геодезических измерений (определений)	0.1	-

1. Сведения о характерных точках границ уточняемого земельного участка с кадастровым номером 70:06:0101001:2889 :

Система координат МСК 70, зона 2

Зона № 2

Обозначение характерных точек границ	Координаты, м				Метод определения координат	Формулы, примененные для расчета средней квадратической погрешности определения координат характерных точек границ (Mt), с подставленными в такие формулы значениями и итоговые (вычисленные) значения Mt, м	Описание закрепления точки
	содержатся в Едином государственном реестре недвижимости		определены в результате выполнения комплексных кадастровых работ				
	X	Y	X	Y			
1	2	3	4	5	6	7	8
1307	640929.58	2429543.28	640930.03	2429542.16	Метод спутниковых геодезических измерений (определений)	0.1	-
н991У	-	-	640980.03	2429562.88	Метод спутниковых геодезических измерений (определений)	0.1	-
1308	640979.79	2429563.48	-	-	-	0.1	-
1305	640982.83	2429564.76	640983.18	2429564.18	Метод спутниковых геодезических измерений (определений)	0.1	-
						-	
1309	640932.02	2429547.26	640932.02	2429547.26	Метод спутниковых геодезических измерений (определений)	0.1	-
1310	640930.19	2429546.50	640930.19	2429546.50	Метод спутниковых геодезических измерений (определений)	0.1	-

1. Сведения о характерных точках границ уточняемого земельного участка с кадастровым номером 70:06:0101001:2889 :

Система координат МСК 70, зона 2					Зона № 2		
Обозначение характерных точек границ	Координаты, м				Метод определения координат	Формулы, примененные для расчета средней квадратической погрешности определения координат характерных точек границ (Mt), с подставленными в такие формулы значениями и итоговые (вычисленные) значения Mt, м	Описание закрепления точки
	содержатся в Едином государственном реестре недвижимости		определены в результате выполнения комплексных кадастровых работ				
	X	Y	X	Y			
1	2	3	4	5	6	7	8
1311	640929.81	2429547.42	640929.81	2429547.42	Метод спутниковых геодезических измерений (определений)	0.1	-
1312	640931.64	2429548.18	640931.64	2429548.18	Метод спутниковых геодезических измерений (определений)	0.1	-
1309	640932.02	2429547.26	640932.02	2429547.26	Метод спутниковых геодезических измерений (определений)	0.1	-

2. Сведения о частях границ уточняемого земельного участка с кадастровым номером 70:06:0101001:2889 :

Обозначение части границ		Горизонтальное проложение (S), м	Описание прохождения части границ	Сведения о согласовании местоположения границ (согласовано/спорное)
от т.	до т.			
1	2	3	4	5
1305	1306	23.42	-	-
1306	1302	23.72	-	-
1302	1301	26.13	-	-
1301	1299	12.93	-	-
1299	1307	22.15	-	-
1307	н991У	54.12	-	-
н991У	1305	3.41	-	-
1309	1310	1.98	-	-
1310	1311	1.00	-	-
1311	1312	1.98	-	-
1312	1309	1.00	-	-

3. Сведения о характеристиках уточняемого земельного участка с кадастровым номером 70:06:0101001:2889 :		
№ п/п	Наименование характеристики	Значение характеристики
1	2	3
1.	Адрес земельного участка	-
1.1.	Сведения о местоположении земельного участка (при отсутствии адреса) в структурированном в соответствии с федеральной информационной адресной системой виде	-
1.2.	Дополнительные сведения о местоположении земельного участка	-
2.	Площадь земельного участка ± величина погрешности определения (вычисления) площади ($P \pm \Delta P$), м ²	1346 +/- 13
3.	Формула, примененная для расчета предельной допустимой погрешности определения площади земельного участка, с подставленными значениями и итоговые (вычисленные) значения (ΔP), м ²	$\Delta P = 3.5 * M_t * \sqrt{P} = 3.5 * 0,1 * \sqrt{1346} = 13$
4.	Площадь земельного участка согласно сведениям Единого государственного реестра недвижимости ($P_{\text{кад}}$), м ²	-
5.	Оценка расхождения P и $P_{\text{кад}}$ ($P - P_{\text{кад}}$), м ²	-
6.	Предельные минимальный и максимальный размеры земельного участка ($P_{\text{мин}}$ и $P_{\text{макс}}$), м ²	-
7.	Кадастровый номер или иной государственный учетный номер (инвентарный) объекта недвижимости, расположенного на земельном участке	-
8.	Вид (виды) разрешенного использования	-
8.1.	Дополнительные сведения об использовании земельного участка	-
9.	Сведения о земельных участках (землях общего пользования, территории общего пользования), посредством которых обеспечивается доступ	-
10.	Иные сведения	-
4. Пояснения к сведениям об уточняемом земельном участке с кадастровым номером 70:06:0101001:2889 :		
1.	-	

Сведения об уточняемых земельных участках, необходимые для исправления реестровых ошибок в сведениях о местоположении их границ

1. Сведения о характерных точках границ уточняемого земельного участка с кадастровым номером 70:06:0101001:2641 :

Система координат МСК 70, зона 2

Зона № 2

Обозначение характерных точек границ	Координаты, м				Метод определения координат	Формулы, примененные для расчета средней квадратической погрешности определения границ (Mt), с подставленными в такие формулы значениями и итоговые (вычисленные) значения Mt, м	Описание закрепления точки
	содержатся в Едином государственном реестре недвижимости		определены в результате выполнения комплексных кадастровых работ				
	X	Y	X	Y			
1	2	3	4	5	6	7	8
1313	640988.30	2429542.30	-	-	-	0.1	-
n992У	-	-	640992.58	2429544.44	Метод спутниковых геодезических измерений (определений)	0.1	-
1305	-	-	640983.18	2429564.18	Метод спутниковых геодезических измерений (определений)	0.1	-
1308	640979.79	2429563.48	640980.03	2429562.88	Метод спутниковых геодезических измерений (определений)	0.1	-
1307	640929.58	2429543.28	640930.03	2429542.16	Метод спутниковых геодезических измерений (определений)	0.1	-
1314	640938.10	2429522.10	640938.10	2429522.10	Метод спутниковых геодезических измерений (определений)	0.1	-
1313	640988.30	2429542.30	-	-	-	0.1	-

2. Сведения о частях границ уточняемого земельного участка с кадастровым номером 70:06:0101001:2641 :				
Обозначение части границ		Горизонтальное проложение (S), м	Описание прохождения части границ	Сведения о согласовании местоположения границ (согласовано/спорное)
от т.	до т.			
1	2	3	4	5
н992У	1305	21.86	-	-
1305	1308	3.41	-	-
1308	1307	54.12	-	-
1307	1314	21.62	-	-
1314	н992У	58.88	-	-
3. Сведения о характеристиках уточняемого земельного участка с кадастровым номером 70:06:0101001:2641 :				
№ п/п	Наименование характеристики		Значение характеристики	
1	2		3	
1.	Адрес земельного участка		-	
1.1.	Сведения о местоположении земельного участка (при отсутствии адреса) в структурированном в соответствии с федеральной информационной адресной системой виде		-	
1.2.	Дополнительные сведения о местоположении земельного участка		-	
2.	Площадь земельного участка ± величина погрешности определения (вычисления) площади ($P \pm \Delta P$), м ²		1265 +/- 12	
3.	Формула, примененная для расчета предельной допустимой погрешности определения площади земельного участка, с подставленными значениями и итоговые (вычисленные) значения (ΔP), м ²		$\Delta P = 3.5 * M_t * \sqrt{P} = 3.5 * 0,1 * \sqrt{1265} = 12$	
4.	Площадь земельного участка согласно сведениям Единого государственного реестра недвижимости (Р _{кад}), м ²		-	
5.	Оценка расхождения Р и Р _{кад} (Р - Р _{кад}), м ²		-	
6.	Предельные минимальный и максимальный размеры земельного участка (Р _{мин} и Р _{макс}), м ²		-	
7.	Кадастровый номер или иной государственный учетный номер (инвентарный) объекта недвижимости, расположенного на земельном участке		-	
8.	Вид (виды) разрешенного использования		-	
8.1.	Дополнительные сведения об использовании земельного участка		-	
9.	Сведения о земельных участках (землях общего пользования, территории общего пользования), посредством которых обеспечивается доступ		-	
10.	Иные сведения		-	
4. Пояснения к сведениям об уточняемом земельном участке с кадастровым номером 70:06:0101001:2641 :				
1.	-			

Сведения об уточняемых земельных участках, необходимые для исправления реестровых ошибок в сведениях о местоположении их границ

1. Сведения о характерных точках границ уточняемого земельного участка с кадастровым номером 70:06:0101001:2968 :

Система координат МСК 70, зона 2

Зона № 2

Обозначение характерных точек границ	Координаты, м				Метод определения координат	Формулы, примененные для расчета средней квадратической погрешности определения границ (Mt), с подставленными в такие формулы значениями и итоговые (вычисленные) значения Mt, м	Описание закрепления точки
	содержатся в Едином государственном реестре недвижимости		определены в результате выполнения комплексных кадастровых работ				
	X	Y	X	Y			
1	2	3	4	5	6	7	8
1315	641000.00	2429499.56	640999.54	2429499.33	Метод спутниковых геодезических измерений (определений)	0.1	-
1316	640996.80	2429505.33	640996.80	2429505.33	Метод спутниковых геодезических измерений (определений)	0.1	-
1317	640967.93	2429494.43	640967.93	2429494.43	Метод спутниковых геодезических измерений (определений)	0.1	-
1318	640956.57	2429489.39	640956.23	2429489.94	Метод спутниковых геодезических измерений (определений)	0.1	-
1319	640951.95	2429487.21	640950.48	2429487.24	Метод спутниковых геодезических измерений (определений)	0.1	-

1. Сведения о характерных точках границ уточняемого земельного участка с кадастровым номером 70:06:0101001:2968 :

Система координат МСК 70, зона 2

Зона № 2

Обозначение характерных точек границ	Координаты, м				Метод определения координат	Формулы, примененные для расчета средней квадратической погрешности определения координат характерных точек границ (Mt), с подставленными в такие формулы значениями и итоговые (вычисленные) значения Mt, м	Описание закрепления точки
	содержатся в Едином государственном реестре недвижимости		определены в результате выполнения комплексных кадастровых работ				
	X	Y	X	Y			
1	2	3	4	5	6	7	8
1320	640955.95	2429478.16	640954.48	2429478.39	Метод спутниковых геодезических измерений (определений)	0.1	-
1321	640968.82	2429484.27	640968.82	2429484.27	Метод спутниковых геодезических измерений (определений)	0.1	-
1322	640983.26	2429489.81	640983.26	2429489.81	Метод спутниковых геодезических измерений (определений)	0.1	-
1323	640989.47	2429492.09	640989.47	2429492.09	Метод спутниковых геодезических измерений (определений)	0.1	-
1324	640996.33	2429494.90	640996.63	2429494.29	Метод спутниковых геодезических измерений (определений)	0.1	-

1. Сведения о характерных точках границ уточняемого земельного участка с кадастровым номером 70:06:0101001:2968 :

Система координат МСК 70, зона 2

Зона № 2

Обозначение характерных точек границ	Координаты, м				Метод определения координат	Формулы, примененные для расчета средней квадратической погрешности определения координат характерных точек границ (Mt), с подставленными в такие формулы значениями и итоговые (вычисленные) значения Mt, м	Описание закрепления точки
	содержатся в Едином государственном реестре недвижимости		определены в результате выполнения комплексных кадастровых работ				
	X	Y	X	Y			
1	2	3	4	5	6	7	8
1325	640995.20	2429497.16	641000.88	2429496.29	Метод спутниковых геодезических измерений (определений)	0.1	-
1315	641000.00	2429499.56	640999.54	2429499.33	Метод спутниковых геодезических измерений (определений)	0.1	-
						-	
1326	640958.01	2429484.99	640958.01	2429484.99	Метод спутниковых геодезических измерений (определений)	0.1	-
1327	640957.08	2429484.59	640957.08	2429484.59	Метод спутниковых геодезических измерений (определений)	0.1	-
1328	640956.68	2429485.52	640956.68	2429485.52	Метод спутниковых геодезических измерений (определений)	0.1	-

1. Сведения о характерных точках границ уточняемого земельного участка с кадастровым номером 70:06:0101001:2968 :							
Система координат МСК 70, зона 2						Зона № 2	
Обозначение характерных точек границ	Координаты, м				Метод определения координат	Формулы, примененные для расчета средней квадратической погрешности определения координат характерных точек границ (Mt), с подставленными в такие формулы значениями и итоговые (вычисленные) значения Mt, м	Описание закрепления точки
	содержатся в Едином государственном реестре недвижимости		определены в результате выполнения комплексных кадастровых работ				
	X	Y	X	Y			
1	2	3	4	5	6	7	8
1329	640957.61	2429485.92	640957.61	2429485.92	Метод спутниковых геодезических измерений (определений)	0.1	-
1326	640958.01	2429484.99	640958.01	2429484.99	Метод спутниковых геодезических измерений (определений)	0.1	-
2. Сведения о частях границ уточняемого земельного участка с кадастровым номером 70:06:0101001:2968 :							
Обозначение части границ		Горизонтальное проложение (S), м		Описание прохождения части границ	Сведения о согласовании местоположения границ (согласовано/спорное)		
от т.	до т.						
1	2	3		4	5		
1315	1316	6.60		-	-		
1316	1317	30.86		-	-		
1317	1318	12.53		-	-		
1318	1319	6.35		-	-		
1319	1320	9.71		-	-		
1320	1321	15.50		-	-		
1321	1322	15.47		-	-		
1322	1323	6.62		-	-		
1323	1324	7.49		-	-		
1324	1325	4.70		-	-		
1325	1315	3.32		-	-		
1326	1327	1.01		-	-		
1327	1328	1.01		-	-		
1328	1329	1.01		-	-		
1329	1326	1.01		-	-		

3. Сведения о характеристиках уточняемого земельного участка с кадастровым номером 70:06:0101001:2968 :		
№ п/п	Наименование характеристики	Значение характеристики
1	2	3
1.	Адрес земельного участка	-
1.1.	Сведения о местоположении земельного участка (при отсутствии адреса) в структурированном в соответствии с федеральной информационной адресной системой виде	-
1.2.	Дополнительные сведения о местоположении земельного участка	-
2.	Площадь земельного участка ± величина погрешности определения (вычисления) площади ($P \pm \Delta P$), м ²	491 +/- 8
3.	Формула, примененная для расчета предельной допустимой погрешности определения площади земельного участка, с подставленными значениями и итоговые (вычисленные) значения (ΔP), м ²	$\Delta P = 3.5 * M_t * \sqrt{P} = 3.5 * 0,1 * \sqrt{491} = 8$
4.	Площадь земельного участка согласно сведениям Единого государственного реестра недвижимости ($P_{\text{кад}}$), м ²	-
5.	Оценка расхождения P и $P_{\text{кад}}$ ($P - P_{\text{кад}}$), м ²	-
6.	Предельные минимальный и максимальный размеры земельного участка ($P_{\text{мин}}$ и $P_{\text{макс}}$), м ²	-
7.	Кадастровый номер или иной государственный учетный номер (инвентарный) объекта недвижимости, расположенного на земельном участке	-
8.	Вид (виды) разрешенного использования	-
8.1.	Дополнительные сведения об использовании земельного участка	-
9.	Сведения о земельных участках (землях общего пользования, территории общего пользования), посредством которых обеспечивается доступ	-
10.	Иные сведения	-
4. Пояснения к сведениям об уточняемом земельном участке с кадастровым номером 70:06:0101001:2968 :		
1.	-	

Сведения об уточняемых земельных участках, необходимые для исправления реестровых ошибок в сведениях о местоположении их границ

1. Сведения о характерных точках границ уточняемого земельного участка с кадастровым номером 70:06:0101001:2283 :

Система координат МСК 70, зона 2

Зона № 2

Обозначение характерных точек границ	Координаты, м				Метод определения координат	Формулы, примененные для расчета средней квадратической погрешности определения границ (Mt), с подставленными в такие формулы значениями и итоговые (вычисленные) значения Mt, м	Описание закрепления точки
	содержатся в Едином государственном реестре недвижимости		определены в результате выполнения комплексных кадастровых работ				
	X	Y	X	Y			
1	2	3	4	5	6	7	8
1330	641018.09	2429465.57	641018.49	2429464.70	Метод спутниковых геодезических измерений (определений)	0.1	-
1331	641011.68	2429481.81	641011.68	2429481.81	Метод спутниковых геодезических измерений (определений)	0.1	-
1332	640999.82	2429475.41	641006.16	2429479.67	Метод спутниковых геодезических измерений (определений)	0.1	-
1333	640990.30	2429469.12	640983.98	2429465.19	Метод спутниковых геодезических измерений (определений)	0.1	-
1334	640965.14	2429456.28	640964.68	2429456.94	Метод спутниковых геодезических измерений (определений)	0.1	-

1. Сведения о характерных точках границ уточняемого земельного участка с кадастровым номером 70:06:0101001:2283 :

Система координат МСК 70, зона 2

Зона № 2

Обозначение характерных точек границ	Координаты, м				Метод определения координат	Формулы, примененные для расчета средней квадратической погрешности определения координат характерных точек границ (Mt), с подставленными в такие формулы значениями и итоговые (вычисленные) значения Mt, м	Описание закрепления точки
	содержатся в Едином государственном реестре недвижимости		определены в результате выполнения комплексных кадастровых работ				
	X	Y	X	Y			
1	2	3	4	5	6	7	8
1335	640971.08	2429441.47	640970.23	2429441.19	Метод спутниковых геодезических измерений (определений)	0.1	-
1336	640985.78	2429447.91	640985.61	2429447.27	Метод спутниковых геодезических измерений (определений)	0.1	-
1337	640985.09	2429449.50	640984.92	2429449.20	Метод спутниковых геодезических измерений (определений)	0.1	-
1338	640989.28	2429451.38	-	-	-	0	-
1339	640990.19	2429451.77	-	-	-	0	-
1340	640991.08	2429452.17	640990.61	2429451.12	Метод спутниковых геодезических измерений (определений)	0.1	-
1341	640990.40	2429453.52	640989.91	2429452.62	Метод спутниковых геодезических измерений (определений)	0.1	-

1. Сведения о характерных точках границ уточняемого земельного участка с кадастровым номером 70:06:0101001:2283 :							
Система координат МСК 70, зона 2						Зона № 2	
Обозначение характерных точек границ	Координаты, м				Метод определения координат	Формулы, примененные для расчета средней квадратической погрешности определения координат характерных точек границ (Mt), с подставленными в такие формулы значениями и итоговые (вычисленные) значения Mt, м	Описание закрепления точки
	содержатся в Едином государственном реестре недвижимости		определены в результате выполнения комплексных кадастровых работ				
	X	Y	X	Y			
1	2	3	4	5	6	7	8
1330	641018.09	2429465.57	641018.49	2429464.70	Метод спутниковых геодезических измерений (определений)	0.1	-
2. Сведения о частях границ уточняемого земельного участка с кадастровым номером 70:06:0101001:2283 :							
Обозначение части границ		Горизонтальное проложение (S), м		Описание прохождения части границ	Сведения о согласовании местоположения границ (согласовано/спорное)		
от т.	до т.						
1	2	3		4	5		
1330	1331	18.42		-	-		
1331	1332	5.92		-	-		
1332	1333	26.49		-	-		
1333	1334	20.99		-	-		
1334	1335	16.70		-	-		
1335	1336	16.54		-	-		
1336	1337	2.05		-	-		
1337	1340	6.01		-	-		
1340	1341	1.66		-	-		
1341	1330	31.03		-	-		
3. Сведения о характеристиках уточняемого земельного участка с кадастровым номером 70:06:0101001:2283 :							
№ п/п	Наименование характеристики				Значение характеристики		
1	2				3		
1.	Адрес земельного участка				-		
1.1.	Сведения о местоположении земельного участка (при отсутствии адреса) в структурированном в соответствии с федеральной информационной адресной системой виде				-		
1.2.	Дополнительные сведения о местоположении земельного участка				-		
2.	Площадь земельного участка ± величина погрешности определения (вычисления) площади (P ± ΔP), м ²				885 +/- 10		
3.	Формула, примененная для расчета предельной допустимой погрешности определения площади земельного участка, с подставленными значениями и итоговые (вычисленные) значения (ΔP), м ²				ΔP=3.5*Mt*√P=3.5*0,1*√885=10		

3. Сведения о характеристиках уточняемого земельного участка с кадастровым номером 70:06:0101001:2283 :

№ п/п	Наименование характеристики	Значение характеристики
1	2	3
4.	Площадь земельного участка согласно сведениям Единого государственного реестра недвижимости (Ркад), м2	-
5.	Оценка расхождения Р и Ркад (Р - Ркад), м2	-
6.	Предельные минимальный и максимальный размеры земельного участка (Рмин и Рмакс), м2	-
7.	Кадастровый номер или иной государственный учетный номер (инвентарный) объекта недвижимости, расположенного на земельном участке	-
8.	Вид (виды) разрешенного использования	-
8.1.	Дополнительные сведения об использовании земельного участка	-
9.	Сведения о земельных участках (землях общего пользования, территории общего пользования), посредством которых обеспечивается доступ	-
10.	Иные сведения	-

4. Пояснения к сведениям об уточняемом земельном участке с кадастровым номером 70:06:0101001:2283 :

1.	-
----	---

--	--

Сведения об уточняемых земельных участках, необходимые для исправления реестровых ошибок в сведениях о местоположении их границ

1. Сведения о характерных точках границ уточняемого земельного участка с кадастровым номером 70:06:0101001:424 :

Система координат МСК 70, зона 2

Зона № 2

Обозначение характерных точек границ	Координаты, м				Метод определения координат	Формулы, примененные для расчета средней квадратической погрешности определения границ (Mt), с подставленными в такие формулы значениями и итоговые (вычисленные) значения Mt, м	Описание закрепления точки
	содержатся в Едином государственном реестре недвижимости		определены в результате выполнения комплексных кадастровых работ				
	X	Y	X	Y			
1	2	3	4	5	6	7	8
1342	641024.84	2429450.44	641024.84	2429450.44	Метод спутниковых геодезических измерений (определений)	0.1	-
1343	641018.10	2429465.57	641018.49	2429464.70	Метод спутниковых геодезических измерений (определений)	0.1	-
1341	640990.40	2429453.52	640989.91	2429452.62	Метод спутниковых геодезических измерений (определений)	0.1	-
1340	640991.08	2429452.17	640990.61	2429451.12	Метод спутниковых геодезических измерений (определений)	0.1	-
1344	640990.19	2429451.78	-	-	-	0	-
1345	640989.28	2429451.37	-	-	-	0	-
1337	640985.09	2429449.50	640984.92	2429449.20	Метод спутниковых геодезических измерений (определений)	0.1	-

1. Сведения о характерных точках границ уточняемого земельного участка с кадастровым номером 70:06:0101001:424 :

Система координат МСК 70, зона 2

Зона № 2

Обозначение характерных точек границ	Координаты, м				Метод определения координат	Формулы, примененные для расчета средней квадратической погрешности определения координат характерных точек границ (Mt), с подставленными в такие формулы значениями и итоговые (вычисленные) значения Mt, м	Описание закрепления точки
	содержатся в Едином государственном реестре недвижимости		определены в результате выполнения комплексных кадастровых работ				
	X	Y	X	Y			
1	2	3	4	5	6	7	8
1336	640985.78	2429447.91	640985.61	2429447.27	Метод спутниковых геодезических измерений (определений)	0.1	-
1335	640971.08	2429441.47	640970.23	2429441.19	Метод спутниковых геодезических измерений (определений)	0.1	-
1346	640976.53	2429428.20	640975.56	2429427.87	Метод спутниковых геодезических измерений (определений)	0.1	-
н993У	-	-	640993.41	2429435.12	Метод спутниковых геодезических измерений (определений)	0.1	-
1347	641022.76	2429449.42	641022.76	2429449.42	Метод спутниковых геодезических измерений (определений)	0.1	-

1. Сведения о характерных точках границ уточняемого земельного участка с кадастровым номером 70:06:0101001:424 :							
Система координат МСК 70, зона 2							Зона № 2
Обозначение характерных точек границ	Координаты, м				Метод определения координат	Формулы, примененные для расчета средней квадратической погрешности определения координат характерных точек границ (Mt), с подставленными в такие формулы значениями и итоговые (вычисленные) значения Mt, м	Описание закрепления точки
	содержатся в Едином государственном реестре недвижимости		определены в результате выполнения комплексных кадастровых работ				
	X	Y	X	Y			
1	2	3	4	5	6	7	8
1342	641024.84	2429450.44	641024.84	2429450.44	Метод спутниковых геодезических измерений (определений)	0.1	-
2. Сведения о частях границ уточняемого земельного участка с кадастровым номером 70:06:0101001:424 :							
Обозначение части границ		Горизонтальное проложение (S), м		Описание прохождения части границ	Сведения о согласовании местоположения границ (согласовано/спорное)		
от т.	до т.						
1	2	3		4	5		
1342	1343	15.61		-	-		
1343	1341	31.03		-	-		
1341	1340	1.66		-	-		
1340	1337	6.01		-	-		
1337	1336	2.05		-	-		
1336	1335	16.54		-	-		
1335	1346	14.35		-	-		
1346	н993У	19.27		-	-		
н993У	1347	32.65		-	-		
1347	1342	2.32		-	-		
3. Сведения о характеристиках уточняемого земельного участка с кадастровым номером 70:06:0101001:424 :							
№ п/п	Наименование характеристики				Значение характеристики		
1	2				3		
1.	Адрес земельного участка				-		
1.1.	Сведения о местоположении земельного участка (при отсутствии адреса) в структурированном в соответствии с федеральной информационной адресной системой виде				-		
1.2.	Дополнительные сведения о местоположении земельного участка				-		
2.	Площадь земельного участка ± величина погрешности определения (вычисления) площади (P ± ΔP), м ²				847 +/- 10		
3.	Формула, примененная для расчета предельной допустимой погрешности определения площади земельного участка, с подставленными значениями и итоговые (вычисленные) значения (ΔP), м ²				ΔP=3.5*Mt*√P=3.5*0,1*√847=10		

3. Сведения о характеристиках уточняемого земельного участка с кадастровым номером 70:06:0101001:424 :

№ п/п	Наименование характеристики	Значение характеристики
1	2	3
4.	Площадь земельного участка согласно сведениям Единого государственного реестра недвижимости (Ркад), м2	-
5.	Оценка расхождения Р и Ркад (Р - Ркад), м2	-
6.	Предельные минимальный и максимальный размеры земельного участка (Рмин и Рмакс), м2	-
7.	Кадастровый номер или иной государственный учетный номер (инвентарный) объекта недвижимости, расположенного на земельном участке	-
8.	Вид (виды) разрешенного использования	-
8.1.	Дополнительные сведения об использовании земельного участка	-
9.	Сведения о земельных участках (землях общего пользования, территории общего пользования), посредством которых обеспечивается доступ	-
10.	Иные сведения	-

4. Пояснения к сведениям об уточняемом земельном участке с кадастровым номером 70:06:0101001:424 :

1.	-
----	---

Сведения об уточняемых земельных участках, необходимые для исправления реестровых ошибок в сведениях о местоположении их границ

1. Сведения о характерных точках границ уточняемого земельного участка с кадастровым номером 70:06:0101001:796 :

Система координат МСК 70, зона 2

Зона № 2

Обозначение характерных точек границ	Координаты, м				Метод определения координат	Формулы, примененные для расчета средней квадратической погрешности определения границ (Mt), с подставленными в такие формулы значениями и итоговые (вычисленные) значения Mt, м	Описание закрепления точки
	содержатся в Едином государственном реестре недвижимости		определены в результате выполнения комплексных кадастровых работ				
	X	Y	X	Y			
1	2	3	4	5	6	7	8
1348	641032.33	2429419.98	641032.33	2429419.98	Метод спутниковых геодезических измерений (определений)	0.1	-
1347	641022.76	2429449.42	641022.76	2429449.42	Метод спутниковых геодезических измерений (определений)	0.1	-
н993У	-	-	640993.41	2429435.12	Метод спутниковых геодезических измерений (определений)	0.1	-
1346	640976.53	2429428.20	640975.56	2429427.87	Метод спутниковых геодезических измерений (определений)	0.1	-
1349	640988.16	2429399.78	640986.91	2429398.77	Метод спутниковых геодезических измерений (определений)	0.1	-

1. Сведения о характерных точках границ уточняемого земельного участка с кадастровым номером 70:06:0101001:796 :							
Система координат МСК 70, зона 2						Зона № 2	
Обозначение характерных точек границ	Координаты, м				Метод определения координат	Формулы, примененные для расчета средней квадратической погрешности определения координат характерных точек границ (Mt), с подставленными в такие формулы значениями и итоговые (вычисленные) значения Mt, м	Описание закрепления точки
	содержатся в Едином государственном реестре недвижимости		определены в результате выполнения комплексных кадастровых работ				
	X	Y	X	Y			
1	2	3	4	5	6	7	8
1350	641025.67	2429415.19	641025.61	2429414.47	Метод спутниковых геодезических измерений (определений)	0.1	-
1348	641032.33	2429419.98	641032.33	2429419.98	Метод спутниковых геодезических измерений (определений)	0.1	-
2. Сведения о частях границ уточняемого земельного участка с кадастровым номером 70:06:0101001:796 :							
Обозначение части границ		Горизонтальное проложение (S), м		Описание прохождения части границ	Сведения о согласовании местоположения границ (согласовано/спорное)		
от т.	до т.						
1	2	3		4	5		
1348	1347	30.96		-	-		
1347	н993У	32.65		-	-		
н993У	1346	19.27		-	-		
1346	1349	31.24		-	-		
1349	1350	41.76		-	-		
1350	1348	8.69		-	-		
3. Сведения о характеристиках уточняемого земельного участка с кадастровым номером 70:06:0101001:796 :							
№ п/п	Наименование характеристики				Значение характеристики		
1	2				3		
1.	Адрес земельного участка				-		
1.1.	Сведения о местоположении земельного участка (при отсутствии адреса) в структурированном в соответствии с федеральной информационной адресной системой виде				-		
1.2.	Дополнительные сведения о местоположении земельного участка				-		
2.	Площадь земельного участка ± величина погрешности определения (вычисления) площади (P ± ΔP), м ²				1612 +/- 14		

3. Сведения о характеристиках уточняемого земельного участка с кадастровым номером 70:06:0101001:796 :		
№ п/п	Наименование характеристики	Значение характеристики
1	2	3
3.	Формула, примененная для расчета предельной допустимой погрешности определения площади земельного участка, с подставленными значениями и итоговые (вычисленные) значения (ΔP), м ²	$\Delta P = 3.5 * M_t * \sqrt{P} = 3.5 * 0,1 * \sqrt{1612} = 14$
4.	Площадь земельного участка согласно сведениям Единого государственного реестра недвижимости (Ркад), м ²	-
5.	Оценка расхождения Р и Ркад (Р - Ркад), м ²	-
6.	Предельные минимальный и максимальный размеры земельного участка (Рмин и Рмакс), м ²	-
7.	Кадастровый номер или иной государственный учетный номер (инвентарный) объекта недвижимости, расположенного на земельном участке	-
8.	Вид (виды) разрешенного использования	-
8.1.	Дополнительные сведения об использовании земельного участка	-
9.	Сведения о земельных участках (землях общего пользования, территории общего пользования), посредством которых обеспечивается доступ	-
10.	Иные сведения	-
4. Пояснения к сведениям об уточняемом земельном участке с кадастровым номером 70:06:0101001:796 :		
1.	-	

Сведения об уточняемых земельных участках, необходимые для исправления реестровых ошибок в сведениях о местоположении их границ

1. Сведения о характерных точках границ уточняемого земельного участка с кадастровым номером 70:06:0101001:630 :

Система координат МСК 70, зона 2

Зона № 2

Обозначение характерных точек границ	Координаты, м				Метод определения координат	Формулы, примененные для расчета средней квадратической погрешности определения координат характерных точек границ (Mt), с подставленными в такие формулы значениями и итоговые (вычисленные) значения Mt, м	Описание закрепления точки
	содержатся в Едином государственном реестре недвижимости		определены в результате выполнения комплексных кадастровых работ				
	X	Y	X	Y			
1	2	3	4	5	6	7	8
1351	641028.15	2429401.18	641033.27	2429403.38	Метод спутниковых геодезических измерений (определений)	0.1	-
1352	640992.86	2429385.81	640992.36	2429387.82	Метод спутниковых геодезических измерений (определений)	0.1	-
1353	640996.73	2429377.10	-	-	-	0.1	-
1354	640998.44	2429373.26	-	-	-	0.1	-
1355	641005.42	2429357.53	641004.29	2429360.07	Метод спутниковых геодезических измерений (определений)	0.1	-
1356	641043.41	2429378.05	641044.12	2429376.77	Метод спутниковых геодезических измерений (определений)	0.1	-
1351	641028.15	2429401.18	641033.27	2429403.38	Метод спутниковых геодезических измерений (определений)	0.1	-

2. Сведения о частях границ уточняемого земельного участка с кадастровым номером 70:06:0101001:630 :				
Обозначение части границ		Горизонтальное проложение (S), м	Описание прохождения части границ	Сведения о согласовании местоположения границ (согласовано/спорное)
от т.	до т.			
1	2	3	4	5
1351	1352	43.77	-	-
1352	1355	30.21	-	-
1355	1356	43.19	-	-
1356	1351	28.74	-	-
3. Сведения о характеристиках уточняемого земельного участка с кадастровым номером 70:06:0101001:630 :				
№ п/п	Наименование характеристики		Значение характеристики	
1	2		3	
1.	Адрес земельного участка		-	
1.1.	Сведения о местоположении земельного участка (при отсутствии адреса) в структурированном в соответствии с федеральной информационной адресной системой виде		-	
1.2.	Дополнительные сведения о местоположении земельного участка		-	
2.	Площадь земельного участка ± величина погрешности определения (вычисления) площади (P ± ΔP), м ²		1281 +/- 13	
3.	Формула, примененная для расчета предельной допустимой погрешности определения площади земельного участка, с подставленными значениями и итоговые (вычисленные) значения (ΔP), м ²		ΔP=3.5*Мт*√P=3.5*0,1*√1281=13	
4.	Площадь земельного участка согласно сведениям Единого государственного реестра недвижимости (Ркад), м ²		-	
5.	Оценка расхождения P и Ркад (P - Ркад), м ²		-	
6.	Предельные минимальный и максимальный размеры земельного участка (Рмин и Рмакс), м ²		-	
7.	Кадастровый номер или иной государственный учетный номер (инвентарный) объекта недвижимости, расположенного на земельном участке		-	
8.	Вид (виды) разрешенного использования		-	
8.1.	Дополнительные сведения об использовании земельного участка		-	
9.	Сведения о земельных участках (землях общего пользования, территории общего пользования), посредством которых обеспечивается доступ		-	
10.	Иные сведения		-	
4. Пояснения к сведениям об уточняемом земельном участке с кадастровым номером 70:06:0101001:630 :				
1.	-			

Сведения об уточняемых земельных участках, необходимые для исправления реестровых ошибок в сведениях о местоположении их границ

1. Сведения о характерных точках границ уточняемого земельного участка с кадастровым номером 70:06:0101001:2878 :

Система координат МСК 70, зона 2

Зона № 2

Обозначение характерных точек границ	Координаты, м				Метод определения координат	Формулы, примененные для расчета средней квадратической погрешности определения границ (Mt), с подставленными в такие формулы значениями и итоговые (вычисленные) значения Mt, м	Описание закрепления точки
	содержатся в Едином государственном реестре недвижимости		определены в результате выполнения комплексных кадастровых работ				
	X	Y	X	Y			
1	2	3	4	5	6	7	8
1357	641049.68	2429359.06	641049.68	2429359.06	Метод спутниковых геодезических измерений (определений)	0.1	-
1358	641046.42	2429379.37	641044.12	2429376.77	Метод спутниковых геодезических измерений (определений)	0.1	-
1359	641031.16	2429370.92	641030.36	2429371.00	Метод спутниковых геодезических измерений (определений)	0.1	-
1360	641005.52	2429357.58	641004.29	2429360.07	Метод спутниковых геодезических измерений (определений)	0.1	-
1361	641012.11	2429342.02	641012.11	2429342.02	Метод спутниковых геодезических измерений (определений)	0.1	-

1. Сведения о характерных точках границ уточняемого земельного участка с кадастровым номером 70:06:0101001:2878 :

Система координат МСК 70, зона 2

Зона № 2

Обозначение характерных точек границ	Координаты, м				Метод определения координат	Формулы, примененные для расчета средней квадратической погрешности определения координат характерных точек границ (Mt), с подставленными в такие формулы значениями и итоговые (вычисленные) значения Mt, м	Описание закрепления точки
	содержатся в Едином государственном реестре недвижимости		определены в результате выполнения комплексных кадастровых работ				
	X	Y	X	Y			
1	2	3	4	5	6	7	8
1362	641012.90	2429340.15	641012.90	2429340.15	Метод спутниковых геодезических измерений (определений)	0.1	-
1363	641014.31	2429340.95	641014.31	2429340.95	Метод спутниковых геодезических измерений (определений)	0.1	-
1364	641013.92	2429341.80	641013.92	2429341.80	Метод спутниковых геодезических измерений (определений)	0.1	-
1365	641014.80	2429342.33	641014.80	2429342.33	Метод спутниковых геодезических измерений (определений)	0.1	-
1366	641015.71	2429342.75	641015.71	2429342.75	Метод спутниковых геодезических измерений (определений)	0.1	-

1. Сведения о характерных точках границ уточняемого земельного участка с кадастровым номером 70:06:0101001:2878 :

Система координат МСК 70, зона 2

Зона № 2

Обозначение характерных точек границ	Координаты, м				Метод определения координат	Формулы, примененные для расчета средней квадратической погрешности определения координат характерных точек границ (Mt), с подставленными в такие формулы значениями и итоговые (вычисленные) значения Mt, м	Описание закрепления точки
	содержатся в Едином государственном реестре недвижимости		определены в результате выполнения комплексных кадастровых работ				
	X	Y	X	Y			
1	2	3	4	5	6	7	8
1367	641016.08	2429341.94	641016.08	2429341.94	Метод спутниковых геодезических измерений (определений)	0.1	-
1368	641017.36	2429342.65	641017.36	2429342.65	Метод спутниковых геодезических измерений (определений)	0.1	-
1369	641016.99	2429343.45	641016.99	2429343.45	Метод спутниковых геодезических измерений (определений)	0.1	-
1370	641017.90	2429343.86	641017.90	2429343.86	Метод спутниковых геодезических измерений (определений)	0.1	-
1371	641018.24	2429343.15	641018.24	2429343.15	Метод спутниковых геодезических измерений (определений)	0.1	-

1. Сведения о характерных точках границ уточняемого земельного участка с кадастровым номером 70:06:0101001:2878 :

Система координат МСК 70, зона 2

Зона № 2

Обозначение характерных точек границ	Координаты, м				Метод определения координат	Формулы, примененные для расчета средней квадратической погрешности определения координат характерных точек границ (Mt), с подставленными в такие формулы значениями и итоговые (вычисленные) значения Mt, м	Описание закрепления точки
	содержатся в Едином государственном реестре недвижимости		определены в результате выполнения комплексных кадастровых работ				
	X	Y	X	Y			
1	2	3	4	5	6	7	8
1372	641019.70	2429343.96	641019.70	2429343.96	Метод спутниковых геодезических измерений (определений)	0.1	-
1373	641019.41	2429344.59	641019.41	2429344.59	Метод спутниковых геодезических измерений (определений)	0.1	-
1374	641020.32	2429345.01	641020.32	2429345.01	Метод спутниковых геодезических измерений (определений)	0.1	-
1375	641020.58	2429344.46	641020.58	2429344.46	Метод спутниковых геодезических измерений (определений)	0.1	-
1376	641022.58	2429345.58	641028.51	2429348.42	Метод спутниковых геодезических измерений (определений)	0.1	-

1. Сведения о характерных точках границ уточняемого земельного участка с кадастровым номером 70:06:0101001:2878 :

Система координат МСК 70, зона 2

Зона № 2

Обозначение характерных точек границ	Координаты, м				Метод определения координат	Формулы, примененные для расчета средней квадратической погрешности определения координат характерных точек границ (Mt), с подставленными в такие формулы значениями и итоговые (вычисленные) значения Mt, м	Описание закрепления точки
	содержатся в Едином государственном реестре недвижимости		определены в результате выполнения комплексных кадастровых работ				
	X	Y	X	Y			
1	2	3	4	5	6	7	8
1377	641036.75	2429353.87	641036.75	2429353.87	Метод спутниковых геодезических измерений (определений)	0.1	-
1357	641049.68	2429359.06	641049.68	2429359.06	Метод спутниковых геодезических измерений (определений)	0.1	-
						-	
1378	641022.33	2429350.32	641022.33	2429350.32	Метод спутниковых геодезических измерений (определений)	0.1	-
1379	641021.42	2429349.90	641021.42	2429349.90	Метод спутниковых геодезических измерений (определений)	0.1	-
1380	641021.00	2429350.83	641021.00	2429350.83	Метод спутниковых геодезических измерений (определений)	0.1	-

1. Сведения о характерных точках границ уточняемого земельного участка с кадастровым номером 70:06:0101001:2878 :

Система координат МСК 70, зона 2

Зона № 2

Обозначение характерных точек границ	Координаты, м				Метод определения координат	Формулы, примененные для расчета средней квадратической погрешности определения координат характерных точек границ (Mt), с подставленными в такие формулы значениями и итоговые (вычисленные) значения Mt, м	Описание закрепления точки
	содержатся в Едином государственном реестре недвижимости		определены в результате выполнения комплексных кадастровых работ				
	X	Y	X	Y			
1	2	3	4	5	6	7	8
1381	641021.91	2429351.24	641021.91	2429351.24	Метод спутниковых геодезических измерений (определений)	0.1	-
1378	641022.33	2429350.32	641022.33	2429350.32	Метод спутниковых геодезических измерений (определений)	0.1	-
						-	
1382	641023.61	2429347.56	641023.61	2429347.56	Метод спутниковых геодезических измерений (определений)	0.1	-
1383	641022.70	2429347.13	641022.70	2429347.13	Метод спутниковых геодезических измерений (определений)	0.1	-
1384	641022.27	2429348.07	641022.27	2429348.07	Метод спутниковых геодезических измерений (определений)	0.1	-

1. Сведения о характерных точках границ уточняемого земельного участка с кадастровым номером 70:06:0101001:2878 :							
Система координат МСК 70, зона 2						Зона № 2	
Обозначение характерных точек границ	Координаты, м				Метод определения координат	Формулы, примененные для расчета средней квадратической погрешности определения координат характерных точек границ (Mt), с подставленными в такие формулы значениями и итоговые (вычисленные) значения Mt, м	Описание закрепления точки
	содержатся в Едином государственном реестре недвижимости		определены в результате выполнения комплексных кадастровых работ				
	X	Y	X	Y			
1	2	3	4	5	6	7	8
1385	641023.19	2429348.47	641023.19	2429348.47	Метод спутниковых геодезических измерений (определений)	0.1	-
1382	641023.61	2429347.56	641023.61	2429347.56	Метод спутниковых геодезических измерений (определений)	0.1	-
2. Сведения о частях границ уточняемого земельного участка с кадастровым номером 70:06:0101001:2878 :							
Обозначение части границ		Горизонтальное проложение (S), м		Описание прохождения части границ	Сведения о согласовании местоположения границ (согласовано/спорное)		
от т.	до т.						
1	2	3		4	5		
1357	1358	18.56		-	-		
1383	1384	1.03		-	-		
1382	1383	1.01		-	-		
1381	1378	1.01		-	-		
1380	1381	1.00		-	-		
1379	1380	1.02		-	-		
1378	1379	1.00		-	-		
1377	1357	13.93		-	-		
1376	1377	9.88		-	-		
1375	1376	8.86		-	-		
1374	1375	0.61		-	-		
1373	1374	1.00		-	-		
1384	1385	1.00		-	-		
1372	1373	0.69		-	-		
1370	1371	0.79		-	-		

2. Сведения о частях границ уточняемого земельного участка с кадастровым номером 70:06:0101001:2878 :				
Обозначение части границ		Горизонтальное проложение (S), м	Описание прохождения части границ	Сведения о согласовании местоположения границ (согласовано/спорное)
от т.	до т.			
1	2	3	4	5
1369	1370	1.00	-	-
1368	1369	0.88	-	-
1367	1368	1.46	-	-
1366	1367	0.89	-	-
1365	1366	1.00	-	-
1364	1365	1.03	-	-
1363	1364	0.94	-	-
1362	1363	1.62	-	-
1361	1362	2.03	-	-
1360	1361	19.67	-	-
1359	1360	28.27	-	-
1358	1359	14.92	-	-
1371	1372	1.67	-	-
1385	1382	1.00	-	-

3. Сведения о характеристиках уточняемого земельного участка с кадастровым номером 70:06:0101001:2878 :

№ п/п	Наименование характеристики	Значение характеристики
1	2	3
1.	Адрес земельного участка	-
1.1.	Сведения о местоположении земельного участка (при отсутствии адреса) в структурированном в соответствии с федеральной информационной адресной системой виде	-
1.2.	Дополнительные сведения о местоположении земельного участка	-
2.	Площадь земельного участка ± величина погрешности определения (вычисления) площади ($P \pm \Delta P$), м ²	821 +/- 10
3.	Формула, примененная для расчета предельной допустимой погрешности определения площади земельного участка, с подставленными значениями и итоговые (вычисленные) значения (ΔP), м ²	$\Delta P = 3.5 * M_t * \sqrt{P} = 3.5 * 0,1 * \sqrt{821} = 10$
4.	Площадь земельного участка согласно сведениям Единого государственного реестра недвижимости ($P_{\text{кад}}$), м ²	-
5.	Оценка расхождения P и $P_{\text{кад}}$ ($P - P_{\text{кад}}$), м ²	-
6.	Предельные минимальный и максимальный размеры земельного участка ($R_{\text{мин}}$ и $R_{\text{макс}}$), м ²	-
7.	Кадастровый номер или иной государственный учетный номер (инвентарный) объекта недвижимости, расположенного на земельном участке	-
8.	Вид (виды) разрешенного использования	-
8.1.	Дополнительные сведения об использовании земельного участка	-
9.	Сведения о земельных участках (землях общего пользования, территории общего пользования), посредством которых обеспечивается доступ	-
10.	Иные сведения	-

4. Пояснения к сведениям об уточняемом земельном участке с кадастровым номером 70:06:0101001:2878
:

1.

-

Сведения об уточняемых земельных участках, необходимые для исправления реестровых ошибок в сведениях о местоположении их границ

1. Сведения о характерных точках границ уточняемого земельного участка с кадастровым номером 70:06:0101001:204 :

Система координат МСК 70, зона 2

Зона № 2

Обозначение характерных точек границ	Координаты, м				Метод определения координат	Формулы, примененные для расчета средней квадратической погрешности определения границ (Mt), с подставленными в такие формулы значениями и итоговые (вычисленные) значения Mt, м	Описание закрепления точки
	содержатся в Едином государственном реестре недвижимости		определены в результате выполнения комплексных кадастровых работ				
	X	Y	X	Y			
1	2	3	4	5	6	7	8
1386	641021.34	2429321.18	641022.15	2429319.28	Метод спутниковых геодезических измерений (определений)	0.1	-
1387	641025.95	2429310.44	641020.55	2429318.16	Метод спутниковых геодезических измерений (определений)	0.1	-
1388	641027.54	2429306.76	641028.38	2429299.84	Метод спутниковых геодезических измерений (определений)	0.1	-
1389	641031.83	2429296.76	641030.09	2429300.82	Метод спутниковых геодезических измерений (определений)	0.1	-
1390	641039.18	2429300.64	641047.11	2429310.22	Метод спутниковых геодезических измерений (определений)	0.1	-

1. Сведения о характерных точках границ уточняемого земельного участка с кадастровым номером 70:06:0101001:204 :

Система координат МСК 70, зона 2

Зона № 2

Обозначение характерных точек границ	Координаты, м				Метод определения координат	Формулы, примененные для расчета средней квадратической погрешности определения координат характерных точек границ (Mt), с подставленными в такие формулы значениями и итоговые (вычисленные) значения Mt, м	Описание закрепления точки
	содержатся в Едином государственном реестре недвижимости		определены в результате выполнения комплексных кадастровых работ				
	X	Y	X	Y			
1	2	3	4	5	6	7	8
1391	641066.30	2429315.89	641060.61	2429317.02	Метод спутниковых геодезических измерений (определений)	0.1	-
1392	641065.01	2429318.94	641065.01	2429318.94	Метод спутниковых геодезических измерений (определений)	0.1	-
н1017У	-	-	641067.41	2429319.92	Метод спутниковых геодезических измерений (определений)	0.1	-
н1018У	-	-	641059.71	2429341.62	Метод спутниковых геодезических измерений (определений)	0.1	-
1393	641059.27	2429332.50	641057.16	2429340.37	Метод спутниковых геодезических измерений (определений)	0.1	-

1. Сведения о характерных точках границ уточняемого земельного участка с кадастровым номером 70:06:0101001:204 :							
Система координат МСК 70, зона 2						Зона № 2	
Обозначение характерных точек границ	Координаты, м				Метод определения координат	Формулы, примененные для расчета средней квадратической погрешности определения координат характерных точек границ (Mt), с подставленными в такие формулы значениями и итоговые (вычисленные) значения Mt, м	Описание закрепления точки
	содержатся в Едином государственном реестре недвижимости		определены в результате выполнения комплексных кадастровых работ				
	X	Y	X	Y			
1	2	3	4	5	6	7	8
1394	641054.52	2429333.07	641054.01	2429338.82	Метод спутниковых геодезических измерений (определений)	0.1	-
1386	641021.34	2429321.18	641022.15	2429319.28	Метод спутниковых геодезических измерений (определений)	0.1	-
2. Сведения о частях границ уточняемого земельного участка с кадастровым номером 70:06:0101001:204 :							
Обозначение части границ		Горизонтальное проложение (S), м		Описание прохождения части границ	Сведения о согласовании местоположения границ (согласовано/спорное)		
от т.	до т.						
1	2	3		4	5		
1386	1387	1.95		-	-		
1387	1388	19.92		-	-		
1388	1389	1.97		-	-		
1389	1390	19.44		-	-		
1390	1391	15.12		-	-		
1391	1392	4.80		-	-		
1392	н1017У	2.59		-	-		
н1017У	н1018У	23.03		-	-		
н1018У	1393	2.84		-	-		
1393	1394	3.51		-	-		
1394	1386	37.37		-	-		
3. Сведения о характеристиках уточняемого земельного участка с кадастровым номером 70:06:0101001:204 :							
№ п/п	Наименование характеристики				Значение характеристики		
1	2				3		
1.	Адрес земельного участка				-		

3. Сведения о характеристиках уточняемого земельного участка с кадастровым номером 70:06:0101001:204 :		
№ п/п	Наименование характеристики	Значение характеристики
1	2	3
1.1.	Сведения о местоположении земельного участка (при отсутствии адреса) в структурированном в соответствии с федеральной информационной адресной системой виде	-
1.2.	Дополнительные сведения о местоположении земельного участка	-
2.	Площадь земельного участка ± величина погрешности определения (вычисления) площади ($P \pm \Delta P$), м ²	947 +/- 11
3.	Формула, примененная для расчета предельной допустимой погрешности определения площади земельного участка, с подставленными значениями и итоговые (вычисленные) значения (ΔP), м ²	$\Delta P = 3.5 * M_t * \sqrt{P} = 3.5 * 0,1 * \sqrt{947} = 11$
4.	Площадь земельного участка согласно сведениям Единого государственного реестра недвижимости ($P_{\text{кад}}$), м ²	-
5.	Оценка расхождения P и $P_{\text{кад}}$ ($P - P_{\text{кад}}$), м ²	-
6.	Предельные минимальный и максимальный размеры земельного участка ($P_{\text{мин}}$ и $P_{\text{макс}}$), м ²	-
7.	Кадастровый номер или иной государственный учетный номер (инвентарный) объекта недвижимости, расположенного на земельном участке	-
8.	Вид (виды) разрешенного использования	-
8.1.	Дополнительные сведения об использовании земельного участка	-
9.	Сведения о земельных участках (землях общего пользования, территории общего пользования), посредством которых обеспечивается доступ	-
10.	Иные сведения	-
4. Пояснения к сведениям об уточняемом земельном участке с кадастровым номером 70:06:0101001:204 :		
1.	-	

Сведения об уточняемых земельных участках, необходимые для исправления реестровых ошибок в сведениях о местоположении их границ

1. Сведения о характерных точках границ уточняемого земельного участка с кадастровым номером 70:06:0101001:729 :

Система координат МСК 70, зона 2

Зона № 2

Обозначение характерных точек границ	Координаты, м				Метод определения координат	Формулы, примененные для расчета средней квадратической погрешности определения границ (Mt), с подставленными в такие формулы значениями и итоговые (вычисленные) значения Mt, м	Описание закрепления точки
	содержатся в Едином государственном реестре недвижимости		определены в результате выполнения комплексных кадастровых работ				
	X	Y	X	Y			
1	2	3	4	5	6	7	8
1395	641064.36	2429219.16	641064.36	2429219.16	Метод спутниковых геодезических измерений (определений)	0.1	-
n1019У	-	-	641060.81	2429217.22	Метод спутниковых геодезических измерений (определений)	0.1	-
n1020У	-	-	641070.77	2429196.13	Метод спутниковых геодезических измерений (определений)	0.1	-
n1021У	-	-	641072.69	2429196.60	Метод спутниковых геодезических измерений (определений)	0.1	-
1396	641076.68	2429191.58	641074.95	2429191.36	Метод спутниковых геодезических измерений (определений)	0.1	-
1397	641096.14	2429201.87	-	-	-	0.1	-
1398	641103.29	2429206.29	-	-	-	0.1	-

1. Сведения о характерных точках границ уточняемого земельного участка с кадастровым номером 70:06:0101001:729 :

Система координат МСК 70, зона 2

Зона № 2

Обозначение характерных точек границ	Координаты, м				Метод определения координат	Формулы, примененные для расчета средней квадратической погрешности определения координат характерных точек границ (Mt), с подставленными в такие формулы значениями и итоговые (вычисленные) значения Mt, м	Описание закрепления точки
	содержатся в Едином государственном реестре недвижимости		определены в результате выполнения комплексных кадастровых работ				
	X	Y	X	Y			
1	2	3	4	5	6	7	8
1399	641106.53	2429208.26	641103.11	2429205.12	Метод спутниковых геодезических измерений (определений)	0.1	-
1400	641093.69	2429231.38	641091.81	2429229.12	Метод спутниковых геодезических измерений (определений)	0.1	-
1401	641092.74	2429233.57	641088.46	2429233.57	Метод спутниковых геодезических измерений (определений)	0.1	-
1402	641086.89	2429230.61	641084.97	2429231.38	Метод спутниковых геодезических измерений (определений)	0.1	-
1403	641080.39	2429227.29	641076.31	2429225.92	Метод спутниковых геодезических измерений (определений)	0.1	-

1. Сведения о характерных точках границ уточняемого земельного участка с кадастровым номером 70:06:0101001:729 :							
Система координат МСК 70, зона 2						Зона № 2	
Обозначение характерных точек границ	Координаты, м				Метод определения координат	Формулы, примененные для расчета средней квадратической погрешности определения координат характерных точек границ (Mt), с подставленными в такие формулы значениями и итоговые (вычисленные) значения Mt, м	Описание закрепления точки
	содержатся в Едином государственном реестре недвижимости		определены в результате выполнения комплексных кадастровых работ				
	X	Y	X	Y			
1	2	3	4	5	6	7	8
1395	641064.36	2429219.16	641064.36	2429219.16	Метод спутниковых геодезических измерений (определений)	0.1	-
2. Сведения о частях границ уточняемого земельного участка с кадастровым номером 70:06:0101001:729 :							
Обозначение части границ		Горизонтальное проложение (S), м	Описание прохождения части границ	Сведения о согласовании местоположения границ (согласовано/спорное)			
от т.	до т.						
1	2	3	4	5			
1395	н1019У	4.05	-	-			
н1019У	н1020У	23.32	-	-			
н1020У	н1021У	1.98	-	-			
н1021У	1396	5.71	-	-			
1396	1399	31.34	-	-			
1399	1400	26.53	-	-			
1400	1401	5.57	-	-			
1401	1402	4.12	-	-			
1402	1403	10.24	-	-			
1403	1395	13.73	-	-			
3. Сведения о характеристиках уточняемого земельного участка с кадастровым номером 70:06:0101001:729 :							
№ п/п	Наименование характеристики			Значение характеристики			
1	2			3			
1.	Адрес земельного участка			-			
1.1.	Сведения о местоположении земельного участка (при отсутствии адреса) в структурированном в соответствии с федеральной информационной адресной системой виде			-			
1.2.	Дополнительные сведения о местоположении земельного участка			-			
2.	Площадь земельного участка ± величина погрешности определения (вычисления) площади (P ± ΔP), м ²			998 +/- 11			
3.	Формула, примененная для расчета предельной допустимой погрешности определения площади земельного участка, с подставленными значениями и итоговые (вычисленные) значения (ΔP), м ²			ΔP=3.5*Mt*√P=3.5*0,1*√998=11			

3. Сведения о характеристиках уточняемого земельного участка с кадастровым номером 70:06:0101001:729 :

№ п/п	Наименование характеристики	Значение характеристики
1	2	3
4.	Площадь земельного участка согласно сведениям Единого государственного реестра недвижимости (Ркад), м2	-
5.	Оценка расхождения Р и Ркад (Р - Ркад), м2	-
6.	Предельные минимальный и максимальный размеры земельного участка (Рмин и Рмакс), м2	-
7.	Кадастровый номер или иной государственный учетный номер (инвентарный) объекта недвижимости, расположенного на земельном участке	-
8.	Вид (виды) разрешенного использования	-
8.1.	Дополнительные сведения об использовании земельного участка	-
9.	Сведения о земельных участках (землях общего пользования, территории общего пользования), посредством которых обеспечивается доступ	-
10.	Иные сведения	-

4. Пояснения к сведениям об уточняемом земельном участке с кадастровым номером 70:06:0101001:729 :

1.	-
----	---

Сведения об уточняемых земельных участках, необходимые для исправления реестровых ошибок в сведениях о местоположении их границ

1. Сведения о характерных точках границ уточняемого земельного участка с кадастровым номером 70:06:0101001:2249 :

Система координат МСК 70, зона 2

Зона № 2

Обозначение характерных точек границ	Координаты, м				Метод определения координат	Формулы, примененные для расчета средней квадратической погрешности определения границ (Mt), с подставленными в такие формулы значениями и итоговые (вычисленные) значения Mt, м	Описание закрепления точки
	содержатся в Едином государственном реестре недвижимости		определены в результате выполнения комплексных кадастровых работ				
	X	Y	X	Y			
1	2	3	4	5	6	7	8
1404	640884.86	2429599.58	640883.70	2429602.41	Метод спутниковых геодезических измерений (определений)	0.1	-
1405	640878.46	2429615.22	640877.17	2429618.33	Метод спутниковых геодезических измерений (определений)	0.1	-
1406	640859.06	2429606.29	-	-	-	0	-
1407	640851.26	2429602.44	640849.87	2429606.18	Метод спутниковых геодезических измерений (определений)	0.1	-
1407	-	-	640851.26	2429602.44	Метод спутниковых геодезических измерений (определений)	0.1	-
1408	640849.77	2429601.71	-	-	-	0	-
1409	640852.54	2429596.18	-	-	-	0	-

1. Сведения о характерных точках границ уточняемого земельного участка с кадастровым номером 70:06:0101001:2249 :							
Система координат МСК 70, зона 2						Зона № 2	
Обозначение характерных точек границ	Координаты, м				Метод определения координат	Формулы, примененные для расчета средней квадратической погрешности определения координат характерных точек границ (Mt), с подставленными в такие формулы значениями и итоговые (вычисленные) значения Mt, м	Описание закрепления точки
	содержатся в Едином государственном реестре недвижимости		определены в результате выполнения комплексных кадастровых работ				
	X	Y	X	Y			
1	2	3	4	5	6	7	8
1410	640856.28	2429589.02	640856.67	2429590.53	Метод спутниковых геодезических измерений (определений)	0.1	-
1411	640870.94	2429593.70	-	-	-	0	-
1404	640884.86	2429599.58	640883.70	2429602.41	Метод спутниковых геодезических измерений (определений)	0.1	-
2. Сведения о частях границ уточняемого земельного участка с кадастровым номером 70:06:0101001:2249 :							
Обозначение части границ		Горизонтальное проложение (S), м	Описание прохождения части границ	Сведения о согласовании местоположения границ (согласовано/спорное)			
от т.	до т.						
1	2	3	4	5			
1404	1405	17.21	-	-			
1405	1407	29.88	-	-			
1407	1407	3.99	-	-			
1407	1410	13.08	-	-			
1410	1404	29.53	-	-			
3. Сведения о характеристиках уточняемого земельного участка с кадастровым номером 70:06:0101001:2249 :							
№ п/п	Наименование характеристики			Значение характеристики			
1	2			3			
1.	Адрес земельного участка			-			
1.1.	Сведения о местоположении земельного участка (при отсутствии адреса) в структурированном в соответствии с федеральной информационной адресной системой виде			-			
1.2.	Дополнительные сведения о местоположении земельного участка			-			
2.	Площадь земельного участка ± величина погрешности определения (вычисления) площади (P ± ΔP), м ²			511 +/- 8			

3. Сведения о характеристиках уточняемого земельного участка с кадастровым номером 70:06:0101001:2249 :		
№ п/п	Наименование характеристики	Значение характеристики
1	2	3
3.	Формула, примененная для расчета предельной допустимой погрешности определения площади земельного участка, с подставленными значениями и итоговые (вычисленные) значения (ΔP), м ²	$\Delta P=3.5*Mt*\sqrt{P}=3.5*0,1*\sqrt{511}=8$
4.	Площадь земельного участка согласно сведениям Единого государственного реестра недвижимости (Ркад), м ²	-
5.	Оценка расхождения Р и Ркад (Р - Ркад), м ²	-
6.	Предельные минимальный и максимальный размеры земельного участка (Рмин и Рмакс), м ²	-
7.	Кадастровый номер или иной государственный учетный номер (инвентарный) объекта недвижимости, расположенного на земельном участке	-
8.	Вид (виды) разрешенного использования	-
8.1.	Дополнительные сведения об использовании земельного участка	-
9.	Сведения о земельных участках (землях общего пользования, территории общего пользования), посредством которых обеспечивается доступ	-
10.	Иные сведения	-
4. Пояснения к сведениям об уточняемом земельном участке с кадастровым номером 70:06:0101001:2249 :		
1.	-	

Сведения об уточняемых земельных участках, необходимые для исправления реестровых ошибок в сведениях о местоположении их границ

1. Сведения о характерных точках границ уточняемого земельного участка с кадастровым номером 70:06:0101001:2336 :

Система координат МСК 70, зона 2

Зона № 2

Обозначение характерных точек границ	Координаты, м				Метод определения координат	Формулы, примененные для расчета средней квадратической погрешности определения границ (Mt), с подставленными в такие формулы значениями и итоговые (вычисленные) значения Mt, м	Описание закрепления точки
	содержатся в Едином государственном реестре недвижимости		определены в результате выполнения комплексных кадастровых работ				
	X	Y	X	Y			
1	2	3	4	5	6	7	8
1412	640899.01	2429565.02	640906.51	2429554.52	Метод спутниковых геодезических измерений (определений)	0.1	-
н1068У	-	-	640891.16	2429593.37	Метод спутниковых геодезических измерений (определений)	0.1	-
1413	640887.91	2429592.14	640887.91	2429592.14	Метод спутниковых геодезических измерений (определений)	0.1	-
1414	640870.97	2429585.10	-	-	-	0.1	-
1415	640862.64	2429581.64	640861.92	2429581.98	Метод спутниковых геодезических измерений (определений)	0.1	-
1416	640863.48	2429579.55	640863.48	2429579.55	Метод спутниковых геодезических измерений (определений)	0.1	-

1. Сведения о характерных точках границ уточняемого земельного участка с кадастровым номером 70:06:0101001:2336 :

Система координат МСК 70, зона 2					Зона № 2		
Обозначение характерных точек границ	Координаты, м				Метод определения координат	Формулы, примененные для расчета средней квадратической погрешности определения координат характерных точек границ (Mt), с подставленными в такие формулы значениями и итоговые (вычисленные) значения Mt, м	Описание закрепления точки
	содержатся в Едином государственном реестре недвижимости		определены в результате выполнения комплексных кадастровых работ				
	X	Y	X	Y			
1	2	3	4	5	6	7	8
1417	640867.90	2429568.58	640866.42	2429570.88	Метод спутниковых геодезических измерений (определений)	0.1	-
1418	640879.75	2429539.19	640877.83	2429543.76	Метод спутниковых геодезических измерений (определений)	0.1	-
1419	640905.68	2429548.41	640900.76	2429552.29	Метод спутниковых геодезических измерений (определений)	0.1	-
1412	640899.01	2429565.02	640906.51	2429554.52	Метод спутниковых геодезических измерений (определений)	0.1	-

2. Сведения о частях границ уточняемого земельного участка с кадастровым номером 70:06:0101001:2336 :

Обозначение части границ		Горизонтальное проложение (S), м	Описание прохождения части границ	Сведения о согласовании местоположения границ (согласовано/спорное)
от т.	до т.			
1	2	3	4	5
1412	н1068У	41.77	-	-
н1068У	1413	3.47	-	-
1413	1415	27.91	-	-
1415	1416	2.89	-	-
1416	1417	9.15	-	-
1417	1418	29.42	-	-

2. Сведения о частях границ уточняемого земельного участка с кадастровым номером 70:06:0101001:2336 :				
Обозначение части границ		Горизонтальное проложение (S), м	Описание прохождения части границ	Сведения о согласовании местоположения границ (согласовано/спорное)
от т.	до т.			
1	2	3	4	5
1418	1419	24.47	-	-
1419	1412	6.17	-	-
3. Сведения о характеристиках уточняемого земельного участка с кадастровым номером 70:06:0101001:2336 :				
№ п/п	Наименование характеристики		Значение характеристики	
1	2		3	
1.	Адрес земельного участка		-	
1.1.	Сведения о местоположении земельного участка (при отсутствии адреса) в структурированном в соответствии с федеральной информационной адресной системой виде		-	
1.2.	Дополнительные сведения о местоположении земельного участка		-	
2.	Площадь земельного участка ± величина погрешности определения (вычисления) площади (P ± ΔP), м2		1290 +/- 13	
3.	Формула, примененная для расчета предельной допустимой погрешности определения площади земельного участка, с подставленными значениями и итоговые (вычисленные) значения (ΔP), м2		$\Delta P = 3.5 * M_t * \sqrt{P} = 3.5 * 0,1 * \sqrt{1290} = 13$	
4.	Площадь земельного участка согласно сведениям Единого государственного реестра недвижимости (P _{кад}), м2		-	
5.	Оценка расхождения P и P _{кад} (P - P _{кад}), м2		-	
6.	Предельные минимальный и максимальный размеры земельного участка (P _{мин} и P _{макс}), м2		-	
7.	Кадастровый номер или иной государственный учетный номер (инвентарный) объекта недвижимости, расположенного на земельном участке		-	
8.	Вид (виды) разрешенного использования		-	
8.1.	Дополнительные сведения об использовании земельного участка		-	
9.	Сведения о земельных участках (землях общего пользования, территории общего пользования), посредством которых обеспечивается доступ		-	
10.	Иные сведения		-	
4. Пояснения к сведениям об уточняемом земельном участке с кадастровым номером 70:06:0101001:2336 :				
1.	-			

Сведения об уточняемых земельных участках, необходимые для исправления реестровых ошибок в сведениях о местоположении их границ

1. Сведения о характерных точках границ уточняемого земельного участка с кадастровым номером 70:06:0101001:2337 :

Система координат МСК 70, зона 2

Зона № 2

Обозначение характерных точек границ	Координаты, м				Метод определения координат	Формулы, примененные для расчета средней квадратической погрешности определения границ (Mt), с подставленными в такие формулы значениями и итоговые (вычисленные) значения Mt, м	Описание закрепления точки
	содержатся в Едином государственном реестре недвижимости		определены в результате выполнения комплексных кадастровых работ				
	X	Y	X	Y			
1	2	3	4	5	6	7	8
1413	640887.91	2429592.14	640887.91	2429592.14	Метод спутниковых геодезических измерений (определений)	0.1	-
1404	640884.86	2429599.58	640883.70	2429602.41	Метод спутниковых геодезических измерений (определений)	0.1	-
1411	640870.94	2429593.70	-	-	-	0.1	-
1410	640856.28	2429589.02	640856.67	2429590.53	Метод спутниковых геодезических измерений (определений)	0.1	-
1409	640852.54	2429596.18	-	-	-	0.1	-
1408	640849.77	2429601.71	640851.26	2429602.44	Метод спутниковых геодезических измерений (определений)	0.1	-
1420	640847.57	2429600.60	-	-	-	0.1	-

1. Сведения о характерных точках границ уточняемого земельного участка с кадастровым номером 70:06:0101001:2337 :

Система координат МСК 70, зона 2

Зона № 2

Обозначение характерных точек границ	Координаты, м				Метод определения координат	Формулы, примененные для расчета средней квадратической погрешности определения координат характерных точек границ (Mt), с подставленными в такие формулы значениями и итоговые (вычисленные) значения Mt, м	Описание закрепления точки
	содержатся в Едином государственном реестре недвижимости		определены в результате выполнения комплексных кадастровых работ				
	X	Y	X	Y			
1	2	3	4	5	6	7	8
1421	640833.00	2429593.30	640833.17	2429595.83	Метод спутниковых геодезических измерений (определений)	0.1	-
1422	640843.08	2429570.43	640843.62	2429570.63	Метод спутниковых геодезических измерений (определений)	0.1	-
1423	640839.33	2429564.79	640839.33	2429564.79	Метод спутниковых геодезических измерений (определений)	0.1	-
1424	640834.43	2429563.10	640834.43	2429563.10	Метод спутниковых геодезических измерений (определений)	0.1	-
n1069У	-	-	640829.38	2429561.36	Метод спутниковых геодезических измерений (определений)	0.1	-

1. Сведения о характерных точках границ уточняемого земельного участка с кадастровым номером 70:06:0101001:2337 :

Система координат МСК 70, зона 2

Зона № 2

Обозначение характерных точек границ	Координаты, м				Метод определения координат	Формулы, примененные для расчета средней квадратической погрешности определения координат характерных точек границ (Mt), с подставленными в такие формулы значениями и итоговые (вычисленные) значения Mt, м	Описание закрепления точки
	содержатся в Едином государственном реестре недвижимости		определены в результате выполнения комплексных кадастровых работ				
	X	Y	X	Y			
1	2	3	4	5	6	7	8
1425	640824.01	2429559.51	640824.01	2429559.51	Метод спутниковых геодезических измерений (определений)	0.1	-
1426	640824.68	2429557.77	640824.68	2429557.77	Метод спутниковых геодезических измерений (определений)	0.1	-
1427	640825.91	2429553.39	640825.91	2429553.39	Метод спутниковых геодезических измерений (определений)	0.1	-
1428	640833.97	2429556.30	640833.97	2429556.30	Метод спутниковых геодезических измерений (определений)	0.1	-
1417	640867.90	2429568.58	640866.42	2429570.88	Метод спутниковых геодезических измерений (определений)	0.1	-
1416	640863.48	2429579.55	-	-	-	0.1	-

1. Сведения о характерных точках границ уточняемого земельного участка с кадастровым номером 70:06:0101001:2337 :							
Система координат МСК 70, зона 2						Зона № 2	
Обозначение характерных точек границ	Координаты, м				Метод определения координат	Формулы, примененные для расчета средней квадратической погрешности определения координат характерных точек границ (Mt), с подставленными в такие формулы значениями и итоговые (вычисленные) значения Mt, м	Описание закрепления точки
	содержатся в Едином государственном реестре недвижимости		определены в результате выполнения комплексных кадастровых работ				
	X	Y	X	Y			
1	2	3	4	5	6	7	8
1415	640862.64	2429581.64	640861.92	2429581.98	Метод спутниковых геодезических измерений (определений)	0.1	-
1414	640870.97	2429585.10	-	-	-	0.1	-
1413	640887.91	2429592.14	640887.91	2429592.14	Метод спутниковых геодезических измерений (определений)	0.1	-
2. Сведения о частях границ уточняемого земельного участка с кадастровым номером 70:06:0101001:2337 :							
Обозначение части границ		Горизонтальное проложение (S), м	Описание прохождения части границ	Сведения о согласовании местоположения границ (согласовано/спорное)			
от т.	до т.						
1	2	3	4	5			
1413	1404	11.10	-	-			
1404	1410	29.53	-	-			
1410	1408	13.08	-	-			
1408	1421	19.26	-	-			
1421	1422	27.28	-	-			
1422	1423	7.25	-	-			
1423	1424	5.18	-	-			
1424	н1069У	5.34	-	-			
н1069У	1425	5.68	-	-			
1425	1426	1.86	-	-			
1426	1427	4.55	-	-			
1427	1428	8.57	-	-			
1428	1417	35.57	-	-			
1417	1415	11.98	-	-			
1415	1413	27.91	-	-			

3. Сведения о характеристиках уточняемого земельного участка с кадастровым номером 70:06:0101001:2337 :		
№ п/п	Наименование характеристики	Значение характеристики
1	2	3
1.	Адрес земельного участка	-
1.1.	Сведения о местоположении земельного участка (при отсутствии адреса) в структурированном в соответствии с федеральной информационной адресной системой виде	-
1.2.	Дополнительные сведения о местоположении земельного участка	-
2.	Площадь земельного участка ± величина погрешности определения (вычисления) площади ($P \pm \Delta P$), м ²	1173 +/- 12
3.	Формула, примененная для расчета предельной допустимой погрешности определения площади земельного участка, с подставленными значениями и итоговые (вычисленные) значения (ΔP), м ²	$\Delta P = 3.5 * M_t * \sqrt{P} = 3.5 * 0,1 * \sqrt{1173} = 12$
4.	Площадь земельного участка согласно сведениям Единого государственного реестра недвижимости ($P_{\text{кад}}$), м ²	-
5.	Оценка расхождения P и $P_{\text{кад}}$ ($P - P_{\text{кад}}$), м ²	-
6.	Предельные минимальный и максимальный размеры земельного участка ($P_{\text{мин}}$ и $P_{\text{макс}}$), м ²	-
7.	Кадастровый номер или иной государственный учетный номер (инвентарный) объекта недвижимости, расположенного на земельном участке	-
8.	Вид (виды) разрешенного использования	-
8.1.	Дополнительные сведения об использовании земельного участка	-
9.	Сведения о земельных участках (землях общего пользования, территории общего пользования), посредством которых обеспечивается доступ	-
10.	Иные сведения	-
4. Пояснения к сведениям об уточняемом земельном участке с кадастровым номером 70:06:0101001:2337 :		
1.	-	

Сведения об уточняемых земельных участках, необходимые для исправления реестровых ошибок в сведениях о местоположении их границ

1. Сведения о характерных точках границ уточняемого земельного участка с кадастровым номером 70:06:0101001:15 :

Система координат МСК 70, зона 2

Зона № 2

Обозначение характерных точек границ	Координаты, м				Метод определения координат	Формулы, примененные для расчета средней квадратической погрешности определения границ (Mt), с подставленными в такие формулы значениями и итоговые (вычисленные) значения Mt, м	Описание закрепления точки
	содержатся в Едином государственном реестре недвижимости		определены в результате выполнения комплексных кадастровых работ				
	X	Y	X	Y			
1	2	3	4	5	6	7	8
1429	640822.30	2429568.45	-	-	-	0.1	-
1430	640823.03	2429564.41	640825.87	2429570.48	Метод спутниковых геодезических измерений (определений)	0.1	-
1431	640823.83	2429559.93	640829.38	2429561.36	Метод спутниковых геодезических измерений (определений)	0.1	-
1432	640838.56	2429565.16	640839.33	2429564.79	Метод спутниковых геодезических измерений (определений)	0.1	-
1433	640840.96	2429569.23	640843.62	2429570.63	Метод спутниковых геодезических измерений (определений)	0.1	-
1434	640832.35	2429593.86	640833.17	2429595.83	Метод спутниковых геодезических измерений (определений)	0.1	-

1. Сведения о характерных точках границ уточняемого земельного участка с кадастровым номером 70:06:0101001:15 :

Система координат МСК 70, зона 2						Зона № 2	
Обозначение характерных точек границ	Координаты, м				Метод определения координат	Формулы, примененные для расчета средней квадратической погрешности определения координат характерных точек границ (Mt), с подставленными в такие формулы значениями и итоговые (вычисленные) значения Mt, м	Описание закрепления точки
	содержатся в Едином государственном реестре недвижимости		определены в результате выполнения комплексных кадастровых работ				
	X	Y	X	Y			
1	2	3	4	5	6	7	8
1435	640821.18	2429588.82	640820.52	2429589.63	Метод спутниковых геодезических измерений (определений)	0.1	-
1436	640819.69	2429584.44	640818.47	2429585.78	Метод спутниковых геодезических измерений (определений)	0.1	-
1437	640819.71	2429583.92	-	-	-	0.1	-
1438	640819.77	2429583.22	-	-	-	0.1	-
1439	640819.86	2429581.99	-	-	-	0.1	-
н1070У	-	-	640821.12	2429572.03	Метод спутниковых геодезических измерений (определений)	0.1	-
1429	640822.30	2429568.45	-	-	-	0.1	-

2. Сведения о частях границ уточняемого земельного участка с кадастровым номером 70:06:0101001:15 :

Обозначение части границ		Горизонтальное проложение (S), м	Описание прохождения части границ	Сведения о согласовании местоположения границ (согласовано/спорное)
от т.	до т.			
1	2	3	4	5
1430	1431	9.77	-	-
1431	1432	10.52	-	-
1432	1433	7.25	-	-
1433	1434	27.28	-	-
1434	1435	14.09	-	-
1435	1436	4.36	-	-
1436	н1070У	14.00	-	-
н1070У	1430	5.00	-	-

3. Сведения о характеристиках уточняемого земельного участка с кадастровым номером 70:06:0101001:15 :		
№ п/п	Наименование характеристики	Значение характеристики
1	2	3
1.	Адрес земельного участка	-
1.1.	Сведения о местоположении земельного участка (при отсутствии адреса) в структурированном в соответствии с федеральной информационной адресной системой виде	-
1.2.	Дополнительные сведения о местоположении земельного участка	-
2.	Площадь земельного участка ± величина погрешности определения (вычисления) площади ($P \pm \Delta P$), м ²	526 +/- 8
3.	Формула, примененная для расчета предельной допустимой погрешности определения площади земельного участка, с подставленными значениями и итоговые (вычисленные) значения (ΔP), м ²	$\Delta P = 3.5 * M_t * \sqrt{P} = 3.5 * 0,1 * \sqrt{526} = 8$
4.	Площадь земельного участка согласно сведениям Единого государственного реестра недвижимости ($P_{\text{кад}}$), м ²	-
5.	Оценка расхождения P и $P_{\text{кад}}$ ($P - P_{\text{кад}}$), м ²	-
6.	Предельные минимальный и максимальный размеры земельного участка ($P_{\text{мин}}$ и $P_{\text{макс}}$), м ²	-
7.	Кадастровый номер или иной государственный учетный номер (инвентарный) объекта недвижимости, расположенного на земельном участке	-
8.	Вид (виды) разрешенного использования	-
8.1.	Дополнительные сведения об использовании земельного участка	-
9.	Сведения о земельных участках (землях общего пользования, территории общего пользования), посредством которых обеспечивается доступ	-
10.	Иные сведения	-
4. Пояснения к сведениям об уточняемом земельном участке с кадастровым номером 70:06:0101001:15 :		
1.	-	

Сведения об уточняемых земельных участках, необходимые для исправления реестровых ошибок в сведениях о местоположении их границ

1. Сведения о характерных точках границ уточняемого земельного участка с кадастровым номером 70:06:0101001:2338 :

Система координат МСК 70, зона 2

Зона № 2

Обозначение характерных точек границ	Координаты, м				Метод определения координат	Формулы, примененные для расчета средней квадратической погрешности определения границ (Mt), с подставленными в такие формулы значениями и итоговые (вычисленные) значения Mt, м	Описание закрепления точки
	содержатся в Едином государственном реестре недвижимости		определены в результате выполнения комплексных кадастровых работ				
	X	Y	X	Y			
1	2	3	4	5	6	7	8
1427	640825.91	2429553.39	640825.91	2429553.39	Метод спутниковых геодезических измерений (определений)	0.1	-
1440	640826.00	2429553.05	-	-	-	0.1	-
1441	640827.23	2429549.04	640820.77	2429551.23	Метод спутниковых геодезических измерений (определений)	0.1	-
1442	640841.99	2429507.51	640836.77	2429506.93	Метод спутниковых геодезических измерений (определений)	0.1	-
1443	640844.60	2429508.55	-	-	-	0.1	-
1444	640858.61	2429513.68	640858.27	2429515.23	Метод спутниковых геодезических измерений (определений)	0.1	-
1445	640882.25	2429522.34	640878.97	2429523.93	Метод спутниковых геодезических измерений (определений)	0.1	-

1. Сведения о характерных точках границ уточняемого земельного участка с кадастровым номером 70:06:0101001:2338 :

Система координат МСК 70, зона 2

Зона № 2

Обозначение характерных точек границ	Координаты, м				Метод определения координат	Формулы, примененные для расчета средней квадратической погрешности определения координат характерных точек границ (Mt), с подставленными в такие формулы значениями и итоговые (вычисленные) значения Mt, м	Описание закрепления точки
	содержатся в Едином государственном реестре недвижимости		определены в результате выполнения комплексных кадастровых работ				
	X	Y	X	Y			
1	2	3	4	5	6	7	8
1446	640876.47	2429538.02	640872.67	2429541.83	Метод спутниковых геодезических измерений (определений)	0.1	-
n1071У	-	-	640874.71	2429542.59	Метод спутниковых геодезических измерений (определений)	0.1	-
1418	640879.75	2429539.19	640877.83	2429543.76	Метод спутниковых геодезических измерений (определений)	0.1	-
1417	640867.90	2429568.58	640866.42	2429570.88	Метод спутниковых геодезических измерений (определений)	0.1	-
1428	640833.97	2429556.30	640833.97	2429556.30	Метод спутниковых геодезических измерений (определений)	0.1	-

1. Сведения о характерных точках границ уточняемого земельного участка с кадастровым номером 70:06:0101001:2338 :							
Система координат МСК 70, зона 2						Зона № 2	
Обозначение характерных точек границ	Координаты, м				Метод определения координат	Формулы, примененные для расчета средней квадратической погрешности определения координат характерных точек границ (Mt), с подставленными в такие формулы значениями и итоговые (вычисленные) значения Mt, м	Описание закрепления точки
	содержатся в Едином государственном реестре недвижимости		определены в результате выполнения комплексных кадастровых работ				
	X	Y	X	Y			
1	2	3	4	5	6	7	8
1427	640825.91	2429553.39	640825.91	2429553.39	Метод спутниковых геодезических измерений (определений)	0.1	-
2. Сведения о частях границ уточняемого земельного участка с кадастровым номером 70:06:0101001:2338 :							
Обозначение части границ		Горизонтальное проложение (S), м	Описание прохождения части границ	Сведения о согласовании местоположения границ (согласовано/спорное)			
от т.	до т.						
1	2	3	4	5			
1427	1441	5.58	-	-			
1441	1442	47.10	-	-			
1442	1444	23.05	-	-			
1444	1445	22.45	-	-			
1445	1446	18.98	-	-			
1446	н1071У	2.18	-	-			
н1071У	1418	3.33	-	-			
1418	1417	29.42	-	-			
1417	1428	35.57	-	-			
1428	1427	8.57	-	-			
3. Сведения о характеристиках уточняемого земельного участка с кадастровым номером 70:06:0101001:2338 :							
№ п/п	Наименование характеристики			Значение характеристики			
1	2			3			
1.	Адрес земельного участка			-			
1.1.	Сведения о местоположении земельного участка (при отсутствии адреса) в структурированном в соответствии с федеральной информационной адресной системой виде			-			
1.2.	Дополнительные сведения о местоположении земельного участка			-			
2.	Площадь земельного участка ± величина погрешности определения (вычисления) площади (P ± ΔP), м ²			2306 +/- 17			
3.	Формула, примененная для расчета предельной допустимой погрешности определения площади земельного участка, с подставленными значениями и итоговые (вычисленные) значения (ΔP), м ²			ΔP=3.5*Mt*√P=3.5*0,1*√2306=17			

3. Сведения о характеристиках уточняемого земельного участка с кадастровым номером 70:06:0101001:2338 :

№ п/п	Наименование характеристики	Значение характеристики
1	2	3
4.	Площадь земельного участка согласно сведениям Единого государственного реестра недвижимости (Ркад), м2	-
5.	Оценка расхождения Р и Ркад (Р - Ркад), м2	-
6.	Предельные минимальный и максимальный размеры земельного участка (Рмин и Рмакс), м2	-
7.	Кадастровый номер или иной государственный учетный номер (инвентарный) объекта недвижимости, расположенного на земельном участке	-
8.	Вид (виды) разрешенного использования	-
8.1.	Дополнительные сведения об использовании земельного участка	-
9.	Сведения о земельных участках (землях общего пользования, территории общего пользования), посредством которых обеспечивается доступ	-
10.	Иные сведения	-

4. Пояснения к сведениям об уточняемом земельном участке с кадастровым номером 70:06:0101001:2338 :

1.	-
----	---

--	--

Сведения об уточняемых земельных участках, необходимые для исправления реестровых ошибок в сведениях о местоположении их границ

1. Сведения о характерных точках границ уточняемого земельного участка с кадастровым номером 70:06:0101001:135 :

Система координат МСК 70, зона 2

Зона № 2

Обозначение характерных точек границ	Координаты, м				Метод определения координат	Формулы, примененные для расчета средней квадратической погрешности определения координат характерных точек границ (Mt), с подставленными в такие формулы значениями и итоговые (вычисленные) значения Mt, м	Описание закрепления точки
	содержатся в Едином государственном реестре недвижимости		определены в результате выполнения комплексных кадастровых работ				
	X	Y	X	Y			
1	2	3	4	5	6	7	8
1447	640916.03	2429523.80	-	-	-	0.1	-
1448	640907.63	2429543.80	-	-	-	0.1	-
1449	640906.11	2429547.43	-	-	-	0.1	-
1419	640905.68	2429548.41	640900.76	2429552.29	Метод спутниковых геодезических измерений (определений)	0.1	-
1418	-	-	640877.83	2429543.76	Метод спутниковых геодезических измерений (определений)	0.1	-
1446	640876.47	2429538.02	640874.71	2429542.59	Метод спутниковых геодезических измерений (определений)	0.1	-
1445	640882.25	2429522.34	-	-	-	0.1	-
1450	640887.73	2429507.57	640887.73	2429507.57	Метод спутниковых геодезических измерений (определений)	0.1	-

1. Сведения о характерных точках границ уточняемого земельного участка с кадастровым номером 70:06:0101001:135 :							
Система координат МСК 70, зона 2						Зона № 2	
Обозначение характерных точек границ	Координаты, м				Метод определения координат	Формулы, примененные для расчета средней квадратической погрешности определения координат характерных точек границ (Mt), с подставленными в такие формулы значениями и итоговые (вычисленные) значения Mt, м	Описание закрепления точки
	содержатся в Едином государственном реестре недвижимости		определены в результате выполнения комплексных кадастровых работ				
	X	Y	X	Y			
1	2	3	4	5	6	7	8
1451	640918.20	2429518.63	640916.16	2429518.27	Метод спутниковых геодезических измерений (определений)	0.1	-
1447	640916.03	2429523.80	-	-	-	0.1	-
2. Сведения о частях границ уточняемого земельного участка с кадастровым номером 70:06:0101001:135 :							
Обозначение части границ		Горизонтальное проложение (S), м		Описание прохождения части границ	Сведения о согласовании местоположения границ (согласовано/спорное)		
от т.	до т.						
1	2	3		4	5		
1419	1418	24.47		-	-		
1418	1446	3.33		-	-		
1446	1450	37.36		-	-		
1450	1451	30.38		-	-		
1451	1419	37.34		-	-		
3. Сведения о характеристиках уточняемого земельного участка с кадастровым номером 70:06:0101001:135 :							
№ п/п	Наименование характеристики					Значение характеристики	
1	2					3	
1.	Адрес земельного участка					-	
1.1.	Сведения о местоположении земельного участка (при отсутствии адреса) в структурированном в соответствии с федеральной информационной адресной системой виде					-	
1.2.	Дополнительные сведения о местоположении земельного участка					-	
2.	Площадь земельного участка ± величина погрешности определения (вычисления) площади (P ± ΔP), м2					1085 +/- 12	
3.	Формула, примененная для расчета предельной допустимой погрешности определения площади земельного участка, с подставленными значениями и итоговые (вычисленные) значения (ΔP), м2					ΔP=3.5*Mt*√P=3.5*0,1*√1085=12	
4.	Площадь земельного участка согласно сведениям Единого государственного реестра недвижимости (Pкад), м2					-	
5.	Оценка расхождения P и Pкад (P - Pкад), м2					-	
6.	Предельные минимальный и максимальный размеры земельного участка (Pмин и Pмакс), м2					-	

3. Сведения о характеристиках уточняемого земельного участка с кадастровым номером 70:06:0101001:135 :

№ п/п	Наименование характеристики	Значение характеристики
1	2	3
7.	Кадастровый номер или иной государственный учетный номер (инвентарный) объекта недвижимости, расположенного на земельном участке	-
8.	Вид (виды) разрешенного использования	-
8.1.	Дополнительные сведения об использовании земельного участка	-
9.	Сведения о земельных участках (землях общего пользования, территории общего пользования), посредством которых обеспечивается доступ	-
10.	Иные сведения	-

4. Пояснения к сведениям об уточняемом земельном участке с кадастровым номером 70:06:0101001:135 :

1.	-
----	---

Сведения об уточняемых земельных участках, необходимые для исправления реестровых ошибок в сведениях о местоположении их границ

1. Сведения о характерных точках границ уточняемого земельного участка с кадастровым номером 70:06:0101001:570 :

Система координат МСК 70, зона 2

Зона № 2

Обозначение характерных точек границ	Координаты, м				Метод определения координат	Формулы, примененные для расчета средней квадратической погрешности определения границ (Mt), с подставленными в такие формулы значениями и итоговые (вычисленные) значения Mt, м	Описание закрепления точки
	содержатся в Едином государственном реестре недвижимости		определены в результате выполнения комплексных кадастровых работ				
	X	Y	X	Y			
1	2	3	4	5	6	7	8
1452	640887.00	2429477.91	640887.00	2429477.91	Метод спутниковых геодезических измерений (определений)	0.1	-
1453	640879.41	2429498.82	640879.41	2429498.82	Метод спутниковых геодезических измерений (определений)	0.1	-
1454	640878.92	2429502.27	640878.37	2429503.99	Метод спутниковых геодезических измерений (определений)	0.1	-
1455	640881.97	2429504.10	-	-	-	0.1	-
1456	640881.58	2429504.85	640866.32	2429500.75	Метод спутниковых геодезических измерений (определений)	0.1	-
1457	640844.14	2429494.79	640842.27	2429492.93	Метод спутниковых геодезических измерений (определений)	0.1	-

1. Сведения о характерных точках границ уточняемого земельного участка с кадастровым номером 70:06:0101001:570 :

Система координат МСК 70, зона 2					Зона № 2		
Обозначение характерных точек границ	Координаты, м				Метод определения координат	Формулы, примененные для расчета средней квадратической погрешности определения координат характерных точек границ (Mt), с подставленными в такие формулы значениями и итоговые (вычисленные) значения Mt, м	Описание закрепления точки
	содержатся в Едином государственном реестре недвижимости		определены в результате выполнения комплексных кадастровых работ				
	X	Y	X	Y			
1	2	3	4	5	6	7	8
1458	640846.13	2429488.31	640850.17	2429463.73	Метод спутниковых геодезических измерений (определений)	0.1	-
1459	640853.39	2429465.00	640853.39	2429465.00	Метод спутниковых геодезических измерений (определений)	0.1	-
1460	640879.68	2429475.14	640879.68	2429475.14	Метод спутниковых геодезических измерений (определений)	0.1	-
1452	640887.00	2429477.91	640887.00	2429477.91	Метод спутниковых геодезических измерений (определений)	0.1	-

2. Сведения о частях границ уточняемого земельного участка с кадастровым номером 70:06:0101001:570 :

Обозначение части границ		Горизонтальное проложение (S), м	Описание прохождения части границ	Сведения о согласовании местоположения границ (согласовано/спорное)
от т.	до т.			
1	2	3	4	5
1452	1453	22.24	-	-
1453	1454	5.27	-	-
1454	1456	12.48	-	-
1456	1457	25.29	-	-
1457	1458	30.25	-	-
1458	1459	3.46	-	-

2. Сведения о частях границ уточняемого земельного участка с кадастровым номером 70:06:0101001:570 :				
Обозначение части границ		Горизонтальное проложение (S), м	Описание прохождения части границ	Сведения о согласовании местоположения границ (согласовано/спорное)
от т.	до т.			
1	2	3	4	5
1459	1460	28.18	-	-
1460	1452	7.83	-	-
3. Сведения о характеристиках уточняемого земельного участка с кадастровым номером 70:06:0101001:570 :				
№ п/п	Наименование характеристики		Значение характеристики	
1	2		3	
1.	Адрес земельного участка		-	
1.1.	Сведения о местоположении земельного участка (при отсутствии адреса) в структурированном в соответствии с федеральной информационной адресной системой виде		-	
1.2.	Дополнительные сведения о местоположении земельного участка		-	
2.	Площадь земельного участка ± величина погрешности определения (вычисления) площади (P ± ΔP), м2		1110 +/- 12	
3.	Формула, примененная для расчета предельной допустимой погрешности определения площади земельного участка, с подставленными значениями и итоговые (вычисленные) значения (ΔP), м2		$\Delta P = 3.5 * M_t * \sqrt{P} = 3.5 * 0,1 * \sqrt{1110} = 12$	
4.	Площадь земельного участка согласно сведениям Единого государственного реестра недвижимости (P _{кад}), м2		-	
5.	Оценка расхождения P и P _{кад} (P - P _{кад}), м2		-	
6.	Предельные минимальный и максимальный размеры земельного участка (P _{мин} и P _{макс}), м2		-	
7.	Кадастровый номер или иной государственный учетный номер (инвентарный) объекта недвижимости, расположенного на земельном участке		-	
8.	Вид (виды) разрешенного использования		-	
8.1.	Дополнительные сведения об использовании земельного участка		-	
9.	Сведения о земельных участках (землях общего пользования, территории общего пользования), посредством которых обеспечивается доступ		-	
10.	Иные сведения		-	
4. Пояснения к сведениям об уточняемом земельном участке с кадастровым номером 70:06:0101001:570 :				
1.	-			

Сведения об уточняемых земельных участках, необходимые для исправления реестровых ошибок в сведениях о местоположении их границ

1. Сведения о характерных точках границ уточняемого земельного участка с кадастровым номером 70:06:0101001:685 :

Система координат МСК 70, зона 2

Зона № 2

Обозначение характерных точек границ	Координаты, м				Метод определения координат	Формулы, примененные для расчета средней квадратической погрешности определения координат характерных точек границ (Mt), с подставленными в такие формулы значениями и итоговые (вычисленные) значения Mt, м	Описание закрепления точки
	содержатся в Едином государственном реестре недвижимости		определены в результате выполнения комплексных кадастровых работ				
	X	Y	X	Y			
1	2	3	4	5	6	7	8
1461	640911.55	2429485.58	640911.55	2429485.58	Метод спутниковых геодезических измерений (определений)	0.1	-
n1072У	-	-	640927.29	2429492.30	Метод спутниковых геодезических измерений (определений)	0.1	-
1462	640928.56	2429492.84	640929.16	2429493.27	Метод спутниковых геодезических измерений (определений)	0.1	-
1463	640927.45	2429495.51	-	-	-	0.1	-
1464	640925.43	2429500.44	-	-	-	0.1	-
1465	640924.29	2429503.31	-	-	-	0.1	-
1451	640918.20	2429518.63	640918.05	2429518.98	Метод спутниковых геодезических измерений (определений)	0.1	-

1. Сведения о характерных точках границ уточняемого земельного участка с кадастровым номером 70:06:0101001:685 :

Система координат МСК 70, зона 2

Зона № 2

Обозначение характерных точек границ	Координаты, м				Метод определения координат	Формулы, примененные для расчета средней квадратической погрешности определения координат характерных точек границ (Mt), с подставленными в такие формулы значениями и итоговые (вычисленные) значения Mt, м	Описание закрепления точки
	содержатся в Едином государственном реестре недвижимости		определены в результате выполнения комплексных кадастровых работ				
	X	Y	X	Y			
1	2	3	4	5	6	7	8
1451	-	-	640916.16	2429518.27	Метод спутниковых геодезических измерений (определений)	0.1	-
1450	640887.73	2429507.57	640887.73	2429507.57	Метод спутниковых геодезических измерений (определений)	0.1	-
1454	640878.92	2429502.27	640878.37	2429503.99	Метод спутниковых геодезических измерений (определений)	0.1	-
1453	640879.41	2429498.82	640879.41	2429498.82	Метод спутниковых геодезических измерений (определений)	0.1	-
1466	640887.30	2429477.11	640887.00	2429477.91	Метод спутниковых геодезических измерений (определений)	0.1	-

1. Сведения о характерных точках границ уточняемого земельного участка с кадастровым номером 70:06:0101001:685 :							
Система координат МСК 70, зона 2						Зона № 2	
Обозначение характерных точек границ	Координаты, м				Метод определения координат	Формулы, примененные для расчета средней квадратической погрешности определения координат характерных точек границ (Mt), с подставленными в такие формулы значениями и итоговые (вычисленные) значения Mt, м	Описание закрепления точки
	содержатся в Едином государственном реестре недвижимости		определены в результате выполнения комплексных кадастровых работ				
	X	Y	X	Y			
1	2	3	4	5	6	7	8
1467	640888.12	2429475.57	640888.12	2429475.57	Метод спутниковых геодезических измерений (определений)	0.1	-
1461	640911.55	2429485.58	640911.55	2429485.58	Метод спутниковых геодезических измерений (определений)	0.1	-
2. Сведения о частях границ уточняемого земельного участка с кадастровым номером 70:06:0101001:685 :							
Обозначение части границ		Горизонтальное проложение (S), м		Описание прохождения части границ	Сведения о согласовании местоположения границ (согласовано/спорное)		
от т.	до т.						
1	2	3		4	5		
1461	н1072У	17.11		-	-		
н1072У	1462	2.11		-	-		
1462	1451	28.01		-	-		
1451	1451	2.02		-	-		
1451	1450	30.38		-	-		
1450	1454	10.02		-	-		
1454	1453	5.27		-	-		
1453	1466	22.24		-	-		
1466	1467	2.59		-	-		
1467	1461	25.48		-	-		
3. Сведения о характеристиках уточняемого земельного участка с кадастровым номером 70:06:0101001:685 :							
№ п/п	Наименование характеристики				Значение характеристики		
1	2				3		
1.	Адрес земельного участка				-		
1.1.	Сведения о местоположении земельного участка (при отсутствии адреса) в структурированном в соответствии с федеральной информационной адресной системой виде				-		

3. Сведения о характеристиках уточняемого земельного участка с кадастровым номером 70:06:0101001:685 :		
№ п/п	Наименование характеристики	Значение характеристики
1	2	3
1.2.	Дополнительные сведения о местоположении земельного участка	-
2.	Площадь земельного участка ± величина погрешности определения (вычисления) площади ($P \pm \Delta P$), м ²	1280 +/- 13
3.	Формула, примененная для расчета предельной допустимой погрешности определения площади земельного участка, с подставленными значениями и итоговые (вычисленные) значения (ΔP), м ²	$\Delta P = 3.5 * M_t * \sqrt{P} = 3.5 * 0,1 * \sqrt{1280} = 13$
4.	Площадь земельного участка согласно сведениям Единого государственного реестра недвижимости ($P_{\text{кад}}$), м ²	-
5.	Оценка расхождения P и $P_{\text{кад}}$ ($P - P_{\text{кад}}$), м ²	-
6.	Предельные минимальный и максимальный размеры земельного участка ($R_{\text{мин}}$ и $R_{\text{макс}}$), м ²	-
7.	Кадастровый номер или иной государственный учетный номер (инвентарный) объекта недвижимости, расположенного на земельном участке	-
8.	Вид (виды) разрешенного использования	-
8.1.	Дополнительные сведения об использовании земельного участка	-
9.	Сведения о земельных участках (землях общего пользования, территории общего пользования), посредством которых обеспечивается доступ	-
10.	Иные сведения	-
4. Пояснения к сведениям об уточняемом земельном участке с кадастровым номером 70:06:0101001:685 :		
1.	-	

Сведения об уточняемых земельных участках, необходимые для исправления реестровых ошибок в сведениях о местоположении их границ

1. Сведения о характерных точках границ уточняемого земельного участка с кадастровым номером 70:06:0101001:572 :

Система координат МСК 70, зона 2

Зона № 2

Обозначение характерных точек границ	Координаты, м				Метод определения координат	Формулы, примененные для расчета средней квадратической погрешности определения координат характерных точек границ (Mt), с подставленными в такие формулы значениями и итоговые (вычисленные) значения Mt, м	Описание закрепления точки
	содержатся в Едином государственном реестре недвижимости		определены в результате выполнения комплексных кадастровых работ				
	X	Y	X	Y			
1	2	3	4	5	6	7	8
1468	640862.22	2429440.37	640862.97	2429438.18	Метод спутниковых геодезических измерений (определений)	0.1	-
1469	640862.65	2429440.50	-	-	-	0.1	-
1470	640889.02	2429448.37	640889.02	2429448.37	Метод спутниковых геодезических измерений (определений)	0.1	-
1471	640894.94	2429449.10	-	-	-	0.1	-
1472	640897.53	2429449.81	-	-	-	0.1	-
1473	640897.82	2429449.89	640897.82	2429449.89	Метод спутниковых геодезических измерений (определений)	0.1	-
1474	640895.82	2429458.74	-	-	-	0.1	-
1475	640891.01	2429468.71	-	-	-	0.1	-
1476	640889.21	2429473.51	-	-	-	0.1	-
1467	640888.12	2429475.57	640888.12	2429475.57	Метод спутниковых геодезических измерений (определений)	0.1	-
1466	640887.30	2429477.11	-	-	-	0.1	-

1. Сведения о характерных точках границ уточняемого земельного участка с кадастровым номером 70:06:0101001:572 :

Система координат МСК 70, зона 2

Зона № 2

Обозначение характерных точек границ	Координаты, м				Метод определения координат	Формулы, примененные для расчета средней квадратической погрешности определения координат характерных точек границ (Mt), с подставленными в такие формулы значениями и итоговые (вычисленные) значения Mt, м	Описание закрепления точки
	содержатся в Едином государственном реестре недвижимости		определены в результате выполнения комплексных кадастровых работ				
	X	Y	X	Y			
1	2	3	4	5	6	7	8
1452	640887.00	2429477.91	640887.00	2429477.91	Метод спутниковых геодезических измерений (определений)	0.1	-
1460	640879.68	2429475.14	640879.68	2429475.14	Метод спутниковых геодезических измерений (определений)	0.1	-
1459	640853.39	2429465.00	640853.39	2429465.00	Метод спутниковых геодезических измерений (определений)	0.1	-
1477	640852.77	2429466.98	-	-	-	0.1	-
1478	640850.74	2429466.38	640850.17	2429463.73	Метод спутниковых геодезических измерений (определений)	0.1	-
1468	640862.22	2429440.37	640862.97	2429438.18	Метод спутниковых геодезических измерений (определений)	0.1	-

2. Сведения о частях границ уточняемого земельного участка с кадастровым номером 70:06:0101001:572 :				
Обозначение части границ		Горизонтальное проложение (S), м	Описание прохождения части границ	Сведения о согласовании местоположения границ (согласовано/спорное)
от т.	до т.			
1	2	3	4	5
1468	1470	27.97	-	-
1470	1473	8.93	-	-
1473	1467	27.45	-	-
1467	1452	2.59	-	-
1452	1460	7.83	-	-
1460	1459	28.18	-	-
1459	1478	3.46	-	-
1478	1468	28.58	-	-
3. Сведения о характеристиках уточняемого земельного участка с кадастровым номером 70:06:0101001:572 :				
№ п/п	Наименование характеристики		Значение характеристики	
1	2		3	
1.	Адрес земельного участка		-	
1.1.	Сведения о местоположении земельного участка (при отсутствии адреса) в структурированном в соответствии с федеральной информационной адресной системой виде		-	
1.2.	Дополнительные сведения о местоположении земельного участка		-	
2.	Площадь земельного участка ± величина погрешности определения (вычисления) площади ($P \pm \Delta P$), м ²		1092 +/- 12	
3.	Формула, примененная для расчета предельной допустимой погрешности определения площади земельного участка, с подставленными значениями и итоговые (вычисленные) значения (ΔP), м ²		$\Delta P = 3.5 * M_t * \sqrt{P} = 3.5 * 0,1 * \sqrt{1092} = 12$	
4.	Площадь земельного участка согласно сведениям Единого государственного реестра недвижимости (Ркад), м ²		-	
5.	Оценка расхождения Р и Ркад ($P - P_{кад}$), м ²		-	
6.	Предельные минимальный и максимальный размеры земельного участка ($R_{мин}$ и $R_{макс}$), м ²		-	
7.	Кадастровый номер или иной государственный учетный номер (инвентарный) объекта недвижимости, расположенного на земельном участке		-	
8.	Вид (виды) разрешенного использования		-	
8.1.	Дополнительные сведения об использовании земельного участка		-	
9.	Сведения о земельных участках (землях общего пользования, территории общего пользования), посредством которых обеспечивается доступ		-	
10.	Иные сведения		-	
4. Пояснения к сведениям об уточняемом земельном участке с кадастровым номером 70:06:0101001:572 :				
1.	-			

Сведения об уточняемых земельных участках, необходимые для исправления реестровых ошибок в сведениях о местоположении их границ

1. Сведения о характерных точках границ уточняемого земельного участка с кадастровым номером 70:06:0101001:21 :

Система координат МСК 70, зона 2

Зона № 2

Обозначение характерных точек границ	Координаты, м				Метод определения координат	Формулы, примененные для расчета средней квадратической погрешности определения границ (Mt), с подставленными в такие формулы значениями и итоговые (вычисленные) значения Mt, м	Описание закрепления точки
	содержатся в Едином государственном реестре недвижимости		определены в результате выполнения комплексных кадастровых работ				
	X	Y	X	Y			
1	2	3	4	5	6	7	8
1479	640879.11	2429397.36	640878.85	2429398.06	Метод спутниковых геодезических измерений (определений)	0.1	-
н1073У	-	-	640910.07	2429411.04	Метод спутниковых геодезических измерений (определений)	0.1	-
1480	640881.78	2429398.31	-	-	-	0	-
1481	640912.17	2429409.24	640911.22	2429411.52	Метод спутниковых геодезических измерений (определений)	0.1	-
1482	640908.86	2429417.18	640910.30	2429413.73	Метод спутниковых геодезических измерений (определений)	0.1	-
1483	640914.50	2429419.30	640915.97	2429416.03	Метод спутниковых геодезических измерений (определений)	0.1	-

1. Сведения о характерных точках границ уточняемого земельного участка с кадастровым номером 70:06:0101001:21 :							
Система координат МСК 70, зона 2							Зона № 2
Обозначение характерных точек границ	Координаты, м				Метод определения координат	Формулы, примененные для расчета средней квадратической погрешности определения координат характерных точек границ (Mt), с подставленными в такие формулы значениями и итоговые (вычисленные) значения Mt, м	Описание закрепления точки
	содержатся в Едином государственном реестре недвижимости		определены в результате выполнения комплексных кадастровых работ				
	X	Y	X	Y			
1	2	3	4	5	6	7	8
1483	-	-	640914.50	2429419.30	Метод спутниковых геодезических измерений (определений)	0.1	-
1484	640906.24	2429436.45	640905.12	2429441.33	Метод спутниковых геодезических измерений (определений)	0.1	-
1485	640902.79	2429435.08	640901.22	2429439.63	Метод спутниковых геодезических измерений (определений)	0.1	-
1486	640901.61	2429437.77	640901.61	2429437.77	Метод спутниковых геодезических измерений (определений)	0.1	-
1487	640877.47	2429430.21	640883.27	2429429.63	Метод спутниковых геодезических измерений (определений)	0.1	-

1. Сведения о характерных точках границ уточняемого земельного участка с кадастровым номером 70:06:0101001:21 :

Система координат МСК 70, зона 2

Зона № 2

Обозначение характерных точек границ	Координаты, м				Метод определения координат	Формулы, примененные для расчета средней квадратической погрешности определения координат характерных точек границ (Mt), с подставленными в такие формулы значениями и итоговые (вычисленные) значения Mt, м	Описание закрепления точки
	содержатся в Едином государственном реестре недвижимости		определены в результате выполнения комплексных кадастровых работ				
	X	Y	X	Y			
1	2	3	4	5	6	7	8
1488	640870.48	2429426.94	640872.57	2429425.13	Метод спутниковых геодезических измерений (определений)	0.1	-
1489	640868.29	2429425.92	640869.28	2429423.30	Метод спутниковых геодезических измерений (определений)	0.1	-
н1074У	-	-	640866.82	2429422.18	Метод спутниковых геодезических измерений (определений)	0.1	-
н1075У	-	-	640876.17	2429397.03	Метод спутниковых геодезических измерений (определений)	0.1	-
1479	640879.11	2429397.36	640878.85	2429398.06	Метод спутниковых геодезических измерений (определений)	0.1	-

2. Сведения о частях границ уточняемого земельного участка с кадастровым номером 70:06:0101001:21 :				
Обозначение части границ		Горизонтальное проложение (S), м	Описание прохождения части границ	Сведения о согласовании местоположения границ (согласовано/спорное)
от т.	до т.			
1	2	3	4	5
1479	н1073У	33.81	-	-
н1073У	1481	1.25	-	-
1481	1482	2.39	-	-
1482	1483	6.12	-	-
1483	1483	3.59	-	-
1483	1484	23.94	-	-
1484	1485	4.25	-	-
1485	1486	1.90	-	-
1486	1487	20.07	-	-
1487	1488	11.61	-	-
1488	1489	3.76	-	-
1489	н1074У	2.70	-	-
н1074У	н1075У	26.83	-	-
н1075У	1479	2.87	-	-
3. Сведения о характеристиках уточняемого земельного участка с кадастровым номером 70:06:0101001:21 :				
№ п/п	Наименование характеристики		Значение характеристики	
1	2		3	
1.	Адрес земельного участка		-	
1.1.	Сведения о местоположении земельного участка (при отсутствии адреса) в структурированном в соответствии с федеральной информационной адресной системой виде		-	
1.2.	Дополнительные сведения о местоположении земельного участка		-	
2.	Площадь земельного участка ± величина погрешности определения (вычисления) площади (P ± ΔP), м2		1189 +/- 12	
3.	Формула, примененная для расчета предельной допустимой погрешности определения площади земельного участка, с подставленными значениями и итоговые (вычисленные) значения (ΔP), м2		$\Delta P = 3.5 * M_t * \sqrt{P} = 3.5 * 0,1 * \sqrt{1189} = 12$	
4.	Площадь земельного участка согласно сведениям Единого государственного реестра недвижимости (P _{кад}), м2		-	
5.	Оценка расхождения P и P _{кад} (P - P _{кад}), м2		-	
6.	Предельные минимальный и максимальный размеры земельного участка (P _{мин} и P _{макс}), м2		-	
7.	Кадастровый номер или иной государственный учетный номер (инвентарный) объекта недвижимости, расположенного на земельном участке		-	
8.	Вид (виды) разрешенного использования		-	
8.1.	Дополнительные сведения об использовании земельного участка		-	
9.	Сведения о земельных участках (землях общего пользования, территории общего пользования), посредством которых обеспечивается доступ		-	
10.	Иные сведения		-	

4. Пояснения к сведениям об уточняемом земельном участке с кадастровым номером 70:06:0101001:21 :

1.	-
----	---

Сведения об уточняемых земельных участках, необходимые для исправления реестровых ошибок в сведениях о местоположении их границ

1. Сведения о характерных точках границ уточняемого земельного участка с кадастровым номером 70:06:0101001:419 :

Система координат МСК 70, зона 2

Зона № 2

Обозначение характерных точек границ	Координаты, м				Метод определения координат	Формулы, примененные для расчета средней квадратической погрешности определения координат характерных точек границ (Mt), с подставленными в такие формулы значениями и итоговые (вычисленные) значения Mt, м	Описание закрепления точки
	содержатся в Едином государственном реестре недвижимости		определены в результате выполнения комплексных кадастровых работ				
	X	Y	X	Y			
1	2	3	4	5	6	7	8
1490	640950.94	2429437.04	640952.07	2429437.38	Метод спутниковых геодезических измерений (определений)	0.1	-
1491	640943.14	2429454.96	-	-	-	0.1	-
1492	640941.56	2429458.62	-	-	-	0.1	-
1493	640939.10	2429464.30	640940.72	2429465.23	Метод спутниковых геодезических измерений (определений)	0.1	-
1493	-	-	640939.10	2429464.30	Метод спутниковых геодезических измерений (определений)	0.1	-
1494	640910.61	2429451.13	640910.61	2429451.13	Метод спутниковых геодезических измерений (определений)	0.1	-
1495	640901.30	2429447.18	640902.33	2429447.62	Метод спутниковых геодезических измерений (определений)	0.1	-

1. Сведения о характерных точках границ уточняемого земельного участка с кадастровым номером 70:06:0101001:419 :

Система координат МСК 70, зона 2

Зона № 2

Обозначение характерных точек границ	Координаты, м				Метод определения координат	Формулы, примененные для расчета средней квадратической погрешности определения координат характерных точек границ (Mt), с подставленными в такие формулы значениями и итоговые (вычисленные) значения Mt, м	Описание закрепления точки
	содержатся в Едином государственном реестре недвижимости		определены в результате выполнения комплексных кадастровых работ				
	X	Y	X	Y			
1	2	3	4	5	6	7	8
1496	640902.87	2429443.45	-	-	-	0.1	-
1484	640906.24	2429436.45	640905.12	2429441.33	Метод спутниковых геодезических измерений (определений)	0.1	-
1483	640914.50	2429419.30	640914.50	2429419.30	Метод спутниковых геодезических измерений (определений)	0.1	-
1497	640921.11	2429422.50	640922.37	2429424.03	Метод спутниковых геодезических измерений (определений)	0.1	-
1498	640937.62	2429431.66	640937.62	2429431.66	Метод спутниковых геодезических измерений (определений)	0.1	-
1490	640950.94	2429437.04	640952.07	2429437.38	Метод спутниковых геодезических измерений (определений)	0.1	-

2. Сведения о частях границ уточняемого земельного участка с кадастровым номером 70:06:0101001:419 :				
Обозначение части границ		Горизонтальное проложение (S), м	Описание прохождения части границ	Сведения о согласовании местоположения границ (согласовано/спорное)
от т.	до т.			
1	2	3	4	5
1490	1493	30.07	-	-
1493	1493	1.87	-	-
1493	1494	31.39	-	-
1494	1495	8.99	-	-
1495	1484	6.88	-	-
1484	1483	23.94	-	-
1483	1497	9.18	-	-
1497	1498	17.05	-	-
1498	1490	15.54	-	-
3. Сведения о характеристиках уточняемого земельного участка с кадастровым номером 70:06:0101001:419 :				
№ п/п	Наименование характеристики		Значение характеристики	
1	2		3	
1.	Адрес земельного участка		-	
1.1.	Сведения о местоположении земельного участка (при отсутствии адреса) в структурированном в соответствии с федеральной информационной адресной системой виде		-	
1.2.	Дополнительные сведения о местоположении земельного участка		-	
2.	Площадь земельного участка ± величина погрешности определения (вычисления) площади ($P \pm \Delta P$), м ²		1238 +/- 12	
3.	Формула, примененная для расчета предельной допустимой погрешности определения площади земельного участка, с подставленными значениями и итоговые (вычисленные) значения (ΔP), м ²		$\Delta P = 3.5 * M_t * \sqrt{P} = 3.5 * 0,1 * \sqrt{1238} = 12$	
4.	Площадь земельного участка согласно сведениям Единого государственного реестра недвижимости (P _{кад}), м ²		-	
5.	Оценка расхождения P и P _{кад} (P - P _{кад}), м ²		-	
6.	Предельные минимальный и максимальный размеры земельного участка (P _{мин} и P _{макс}), м ²		-	
7.	Кадастровый номер или иной государственный учетный номер (инвентарный) объекта недвижимости, расположенного на земельном участке		-	
8.	Вид (виды) разрешенного использования		-	
8.1.	Дополнительные сведения об использовании земельного участка		-	
9.	Сведения о земельных участках (землях общего пользования, территории общего пользования), посредством которых обеспечивается доступ		-	
10.	Иные сведения		-	
4. Пояснения к сведениям об уточняемом земельном участке с кадастровым номером 70:06:0101001:419 :				
1.	-			

Сведения об уточняемых земельных участках, необходимые для исправления реестровых ошибок в сведениях о местоположении их границ

1. Сведения о характерных точках границ уточняемого земельного участка с кадастровым номером 70:06:0101001:795 :

Система координат МСК 70, зона 2

Зона № 2

Обозначение характерных точек границ	Координаты, м				Метод определения координат	Формулы, примененные для расчета средней квадратической погрешности определения границ (Mt), с подставленными в такие формулы значениями и итоговые (вычисленные) значения Mt, м	Описание закрепления точки
	содержатся в Едином государственном реестре недвижимости		определены в результате выполнения комплексных кадастровых работ				
	X	Y	X	Y			
1	2	3	4	5	6	7	8
1490	640950.94	2429437.04	640952.07	2429437.38	Метод спутниковых геодезических измерений (определений)	0.1	-
1498	640937.62	2429431.66	640937.62	2429431.66	Метод спутниковых геодезических измерений (определений)	0.1	-
1497	640921.11	2429422.50	640922.37	2429424.03	Метод спутниковых геодезических измерений (определений)	0.1	-
1483	640914.50	2429419.30	640914.50	2429419.30	Метод спутниковых геодезических измерений (определений)	0.1	-
1482	640908.86	2429417.18	640915.97	2429416.03	Метод спутниковых геодезических измерений (определений)	0.1	-

1. Сведения о характерных точках границ уточняемого земельного участка с кадастровым номером 70:06:0101001:795 :

Система координат МСК 70, зона 2

Зона № 2

Обозначение характерных точек границ	Координаты, м				Метод определения координат	Формулы, примененные для расчета средней квадратической погрешности определения координат характерных точек границ (Mt), с подставленными в такие формулы значениями и итоговые (вычисленные) значения Mt, м	Описание закрепления точки
	содержатся в Едином государственном реестре недвижимости		определены в результате выполнения комплексных кадастровых работ				
	X	Y	X	Y			
1	2	3	4	5	6	7	8
1482	-	-	640910.30	2429413.73	Метод спутниковых геодезических измерений (определений)	0.1	-
1481	-	-	640911.22	2429411.52	Метод спутниковых геодезических измерений (определений)	0.1	-
1481	640912.17	2429409.24	640912.17	2429409.24	Метод спутниковых геодезических измерений (определений)	0.1	-
1508	-	-	640916.76	2429398.45	Метод спутниковых геодезических измерений (определений)	0.1	-
1499	640915.72	2429398.17	-	-	-	0	-
1500	640920.71	2429399.53	640920.71	2429399.53	Метод спутниковых геодезических измерений (определений)	0.1	-

1. Сведения о характерных точках границ уточняемого земельного участка с кадастровым номером 70:06:0101001:795 :

Система координат МСК 70, зона 2

Зона № 2

Обозначение характерных точек границ	Координаты, м				Метод определения координат	Формулы, примененные для расчета средней квадратической погрешности определения координат характерных точек границ (Mt), с подставленными в такие формулы значениями и итоговые (вычисленные) значения Mt, м	Описание закрепления точки
	содержатся в Едином государственном реестре недвижимости		определены в результате выполнения комплексных кадастровых работ				
	X	Y	X	Y			
1	2	3	4	5	6	7	8
1501	640926.27	2429402.74	640926.27	2429402.74	Метод спутниковых геодезических измерений (определений)	0.1	-
1502	640959.39	2429418.90	640959.39	2429418.90	Метод спутниковых геодезических измерений (определений)	0.1	-
н1076У	-	-	640962.27	2429420.23	Метод спутниковых геодезических измерений (определений)	0.1	-
н1077У	-	-	640954.52	2429438.53	Метод спутниковых геодезических измерений (определений)	0.1	-
1490	640950.94	2429437.04	640952.07	2429437.38	Метод спутниковых геодезических измерений (определений)	0.1	-

2. Сведения о частях границ уточняемого земельного участка с кадастровым номером 70:06:0101001:795 :				
Обозначение части границ		Горизонтальное проложение (S), м	Описание прохождения части границ	Сведения о согласовании местоположения границ (согласовано/спорное)
от т.	до т.			
1	2	3	4	5
1490	1498	15.54	-	-
1498	1497	17.05	-	-
1497	1483	9.18	-	-
1483	1482	3.59	-	-
1482	1482	6.12	-	-
1482	1481	2.39	-	-
1481	1481	2.47	-	-
1481	1508	11.73	-	-
1508	1500	4.09	-	-
1500	1501	6.42	-	-
1501	1502	36.85	-	-
1502	н1076У	3.17	-	-
н1076У	н1077У	19.87	-	-
н1077У	1490	2.71	-	-
3. Сведения о характеристиках уточняемого земельного участка с кадастровым номером 70:06:0101001:795 :				
№ п/п	Наименование характеристики		Значение характеристики	
1	2		3	
1.	Адрес земельного участка		-	
1.1.	Сведения о местоположении земельного участка (при отсутствии адреса) в структурированном в соответствии с федеральной информационной адресной системой виде		-	
1.2.	Дополнительные сведения о местоположении земельного участка		-	
2.	Площадь земельного участка ± величина погрешности определения (вычисления) площади ($P \pm \Delta P$), м ²		1017 +/- 11	
3.	Формула, примененная для расчета предельной допустимой погрешности определения площади земельного участка, с подставленными значениями и итоговые (вычисленные) значения (ΔP), м ²		$\Delta P = 3.5 * M_t * \sqrt{P} = 3.5 * 0,1 * \sqrt{1017} = 11$	
4.	Площадь земельного участка согласно сведениям Единого государственного реестра недвижимости ($P_{\text{кад}}$), м ²		-	
5.	Оценка расхождения P и $P_{\text{кад}}$ ($P - P_{\text{кад}}$), м ²		-	
6.	Предельные минимальный и максимальный размеры земельного участка ($R_{\text{мин}}$ и $R_{\text{макс}}$), м ²		-	
7.	Кадастровый номер или иной государственный учетный номер (инвентарный) объекта недвижимости, расположенного на земельном участке		-	
8.	Вид (виды) разрешенного использования		-	
8.1.	Дополнительные сведения об использовании земельного участка		-	
9.	Сведения о земельных участках (землях общего пользования, территории общего пользования), посредством которых обеспечивается доступ		-	
10.	Иные сведения		-	

4. Пояснения к сведениям об уточняемом земельном участке с кадастровым номером 70:06:0101001:795 :

1.	-
----	---

Сведения об уточняемых земельных участках, необходимые для исправления реестровых ошибок в сведениях о местоположении их границ

1. Сведения о характерных точках границ уточняемого земельного участка с кадастровым номером 70:06:0101001:2983 :

Система координат МСК 70, зона 2

Зона № 2

Обозначение характерных точек границ	Координаты, м				Метод определения координат	Формулы, примененные для расчета средней квадратической погрешности определения границ (Mt), с подставленными в такие формулы значениями и итоговые (вычисленные) значения Mt, м	Описание закрепления точки
	содержатся в Едином государственном реестре недвижимости		определены в результате выполнения комплексных кадастровых работ				
	X	Y	X	Y			
1	2	3	4	5	6	7	8
1503	640970.79	2429392.52	640971.77	2429391.08	Метод спутниковых геодезических измерений (определений)	0.1	-
1504	640960.32	2429416.76	640960.32	2429416.76	Метод спутниковых геодезических измерений (определений)	0.1	-
1505	640959.50	2429416.37	640959.50	2429416.37	Метод спутниковых геодезических измерений (определений)	0.1	-
1506	640959.07	2429417.28	640959.07	2429417.28	Метод спутниковых геодезических измерений (определений)	0.1	-
1507	640959.91	2429417.68	640959.91	2429417.68	Метод спутниковых геодезических измерений (определений)	0.1	-

1. Сведения о характерных точках границ уточняемого земельного участка с кадастровым номером 70:06:0101001:2983 :

Система координат МСК 70, зона 2

Зона № 2

Обозначение характерных точек границ	Координаты, м				Метод определения координат	Формулы, примененные для расчета средней квадратической погрешности определения координат характерных точек границ (Mt), с подставленными в такие формулы значениями и итоговые (вычисленные) значения Mt, м	Описание закрепления точки
	содержатся в Едином государственном реестре недвижимости		определены в результате выполнения комплексных кадастровых работ				
	X	Y	X	Y			
1	2	3	4	5	6	7	8
1502	640959.39	2429418.90	640959.39	2429418.90	Метод спутниковых геодезических измерений (определений)	0.1	-
1501	640926.27	2429402.74	640926.27	2429402.74	Метод спутниковых геодезических измерений (определений)	0.1	-
1500	640920.71	2429399.53	640920.71	2429399.53	Метод спутниковых геодезических измерений (определений)	0.1	-
1508	640916.76	2429398.45	640916.76	2429398.45	Метод спутниковых геодезических измерений (определений)	0.1	-
1509	640921.50	2429387.09	640921.50	2429387.09	Метод спутниковых геодезических измерений (определений)	0.1	-

1. Сведения о характерных точках границ уточняемого земельного участка с кадастровым номером 70:06:0101001:2983 :

Система координат МСК 70, зона 2

Зона № 2

Обозначение характерных точек границ	Координаты, м				Метод определения координат	Формулы, примененные для расчета средней квадратической погрешности определения координат характерных точек границ (Mt), с подставленными в такие формулы значениями и итоговые (вычисленные) значения Mt, м	Описание закрепления точки
	содержатся в Едином государственном реестре недвижимости		определены в результате выполнения комплексных кадастровых работ				
	X	Y	X	Y			
1	2	3	4	5	6	7	8
1518	640956.33	2429413.61	640956.33	2429413.61	Метод спутниковых геодезических измерений (определений)	0.1	-
1519	640955.43	2429413.17	640955.43	2429413.17	Метод спутниковых геодезических измерений (определений)	0.1	-
1520	640955.00	2429414.08	640955.00	2429414.08	Метод спутниковых геодезических измерений (определений)	0.1	-
1521	640955.90	2429414.51	640955.90	2429414.51	Метод спутниковых геодезических измерений (определений)	0.1	-
1518	640956.33	2429413.61	640956.33	2429413.61	Метод спутниковых геодезических измерений (определений)	0.1	-

2. Сведения о частях границ уточняемого земельного участка с кадастровым номером 70:06:0101001:2983 :

Обозначение части границ		Горизонтальное проложение (S), м	Описание прохождения части границ	Сведения о согласовании местоположения границ (согласовано/спорное)
от т.	до т.			
1	2	3	4	5
1503	1504	28.12	-	-
1519	1520	1.01	-	-
1518	1519	1.00	-	-
1517	1514	1.00	-	-
1516	1517	0.99	-	-
1515	1516	1.01	-	-
1514	1515	1.01	-	-
1513	1503	13.85	-	-
1512	1513	24.81	-	-
1511	1512	24.17	-	-
1510	1511	17.04	-	-
1509	1510	14.64	-	-
1508	1509	12.31	-	-
1500	1508	4.09	-	-
1501	1500	6.42	-	-
1502	1501	36.85	-	-
1507	1502	1.33	-	-
1506	1507	0.93	-	-
1505	1506	1.01	-	-
1504	1505	0.91	-	-
1520	1521	1.00	-	-
1521	1518	1.00	-	-

3. Сведения о характеристиках уточняемого земельного участка с кадастровым номером 70:06:0101001:2983 :

№ п/п	Наименование характеристики	Значение характеристики
1	2	3
1.	Адрес земельного участка	-
1.1.	Сведения о местоположении земельного участка (при отсутствии адреса) в структурированном в соответствии с федеральной информационной адресной системой виде	-
1.2.	Дополнительные сведения о местоположении земельного участка	-
2.	Площадь земельного участка ± величина погрешности определения (вычисления) площади ($P \pm \Delta P$), м ²	1648 +/- 14
3.	Формула, примененная для расчета предельной допустимой погрешности определения площади земельного участка, с подставленными значениями и итоговые (вычисленные) значения (ΔP), м ²	$\Delta P = 3.5 * M_t * \sqrt{P} = 3.5 * 0,1 * \sqrt{1648} = 14$
4.	Площадь земельного участка согласно сведениям Единого государственного реестра недвижимости (Ркад), м ²	-

3. Сведения о характеристиках уточняемого земельного участка с кадастровым номером 70:06:0101001:2983 :

№ п/п	Наименование характеристики	Значение характеристики
1	2	3
5.	Оценка расхождения Р и Ркад (Р - Ркад), м2	-
6.	Предельные минимальный и максимальный размеры земельного участка (Рмин и Рмакс), м2	-
7.	Кадастровый номер или иной государственный учетный номер (инвентарный) объекта недвижимости, расположенного на земельном участке	-
8.	Вид (виды) разрешенного использования	-
8.1.	Дополнительные сведения об использовании земельного участка	-
9.	Сведения о земельных участках (землях общего пользования, территории общего пользования), посредством которых обеспечивается доступ	-
10.	Иные сведения	-

4. Пояснения к сведениям об уточняемом земельном участке с кадастровым номером 70:06:0101001:2983 :

1.	-
----	---

Сведения об уточняемых земельных участках, необходимые для исправления реестровых ошибок в сведениях о местоположении их границ

1. Сведения о характерных точках границ уточняемого земельного участка с кадастровым номером 70:06:0101001:506 :

Система координат МСК 70, зона 2

Зона № 2

Обозначение характерных точек границ	Координаты, м				Метод определения координат	Формулы, примененные для расчета средней квадратической погрешности определения границ (Mt), с подставленными в такие формулы значениями и итоговые (вычисленные) значения Mt, м	Описание закрепления точки
	содержатся в Едином государственном реестре недвижимости		определены в результате выполнения комплексных кадастровых работ				
	X	Y	X	Y			
1	2	3	4	5	6	7	8
1522	640748.96	2429547.03	640748.96	2429547.03	Метод спутниковых геодезических измерений (определений)	0.1	-
1523	640776.83	2429554.69	640776.83	2429554.69	Метод спутниковых геодезических измерений (определений)	0.1	-
1524	640783.05	2429563.96	640779.46	2429561.07	Метод спутниковых геодезических измерений (определений)	0.1	-
1525	640787.46	2429570.54	640785.66	2429577.57	Метод спутниковых геодезических измерений (определений)	0.1	-
1526	640790.93	2429575.71	640783.16	2429584.77	Метод спутниковых геодезических измерений (определений)	0.1	-

1. Сведения о характерных точках границ уточняемого земельного участка с кадастровым номером 70:06:0101001:506 :

Система координат МСК 70, зона 2					Зона № 2		
Обозначение характерных точек границ	Координаты, м				Метод определения координат	Формулы, примененные для расчета средней квадратической погрешности определения координат характерных точек границ (Mt), с подставленными в такие формулы значениями и итоговые (вычисленные) значения Mt, м	Описание закрепления точки
	содержатся в Едином государственном реестре недвижимости		определены в результате выполнения комплексных кадастровых работ				
	X	Y	X	Y			
1	2	3	4	5	6	7	8
1527	640784.67	2429580.49	640762.86	2429576.24	Метод спутниковых геодезических измерений (определений)	0.1	-
1528	640743.33	2429572.43	640741.06	2429567.04	Метод спутниковых геодезических измерений (определений)	0.1	-
1529	640746.77	2429553.60	-	-	-	0.1	-
1522	640748.96	2429547.03	640748.96	2429547.03	Метод спутниковых геодезических измерений (определений)	0.1	-

2. Сведения о частях границ уточняемого земельного участка с кадастровым номером 70:06:0101001:506 :

Обозначение части границ		Горизонтальное проложение (S), м	Описание прохождения части границ	Сведения о согласовании местоположения границ (согласовано/спорное)
от т.	до т.			
1	2	3	4	5
1522	1523	28.90	-	-
1523	1524	6.90	-	-
1524	1525	17.63	-	-
1525	1526	7.62	-	-
1526	1527	22.02	-	-
1527	1528	23.66	-	-
1528	1522	21.51	-	-

3. Сведения о характеристиках уточняемого земельного участка с кадастровым номером 70:06:0101001:506 :		
№ п/п	Наименование характеристики	Значение характеристики
1	2	3
1.	Адрес земельного участка	-
1.1.	Сведения о местоположении земельного участка (при отсутствии адреса) в структурированном в соответствии с федеральной информационной адресной системой виде	-
1.2.	Дополнительные сведения о местоположении земельного участка	-
2.	Площадь земельного участка ± величина погрешности определения (вычисления) площади ($P \pm \Delta P$), м ²	949 +/- 11
3.	Формула, примененная для расчета предельной допустимой погрешности определения площади земельного участка, с подставленными значениями и итоговые (вычисленные) значения (ΔP), м ²	$\Delta P = 3.5 * M_t * \sqrt{P} = 3.5 * 0,1 * \sqrt{949} = 11$
4.	Площадь земельного участка согласно сведениям Единого государственного реестра недвижимости ($P_{\text{кад}}$), м ²	-
5.	Оценка расхождения P и $P_{\text{кад}}$ ($P - P_{\text{кад}}$), м ²	-
6.	Предельные минимальный и максимальный размеры земельного участка ($P_{\text{мин}}$ и $P_{\text{макс}}$), м ²	-
7.	Кадастровый номер или иной государственный учетный номер (инвентарный) объекта недвижимости, расположенного на земельном участке	-
8.	Вид (виды) разрешенного использования	-
8.1.	Дополнительные сведения об использовании земельного участка	-
9.	Сведения о земельных участках (землях общего пользования, территории общего пользования), посредством которых обеспечивается доступ	-
10.	Иные сведения	-
4. Пояснения к сведениям об уточняемом земельном участке с кадастровым номером 70:06:0101001:506 :		
1.	-	

Сведения об уточняемых земельных участках, необходимые для исправления реестровых ошибок в сведениях о местоположении их границ

1. Сведения о характерных точках границ уточняемого земельного участка с кадастровым номером 70:06:0101001:244 :

Система координат МСК 70, зона 2

Зона № 2

Обозначение характерных точек границ	Координаты, м				Метод определения координат	Формулы, примененные для расчета средней квадратической погрешности определения границ (Mt), с подставленными в такие формулы значениями и итоговые (вычисленные) значения Mt, м	Описание закрепления точки
	содержатся в Едином государственном реестре недвижимости		определены в результате выполнения комплексных кадастровых работ				
	X	Y	X	Y			
1	2	3	4	5	6	7	8
1522	640748.96	2429547.03	640748.96	2429547.03	Метод спутниковых геодезических измерений (определений)	0.1	-
1530	640744.21	2429545.73	640744.21	2429545.73	Метод спутниковых геодезических измерений (определений)	0.1	-
1531	640729.57	2429540.44	640727.96	2429540.07	Метод спутниковых геодезических измерений (определений)	0.1	-
1532	640737.84	2429519.82	640736.16	2429517.97	Метод спутниковых геодезических измерений (определений)	0.1	-
1533	640739.32	2429516.10	-	-	-	0.1	-
1534	640744.12	2429504.14	640742.66	2429502.57	Метод спутниковых геодезических измерений (определений)	0.1	-

1. Сведения о характерных точках границ уточняемого земельного участка с кадастровым номером 70:06:0101001:244 :							
Система координат МСК 70, зона 2						Зона № 2	
Обозначение характерных точек границ	Координаты, м				Метод определения координат	Формулы, примененные для расчета средней квадратической погрешности определения координат характерных точек границ (Mt), с подставленными в такие формулы значениями и итоговые (вычисленные) значения Mt, м	Описание закрепления точки
	содержатся в Едином государственном реестре недвижимости		определены в результате выполнения комплексных кадастровых работ				
	X	Y	X	Y			
1	2	3	4	5	6	7	8
1535	640750.81	2429500.99	640748.62	2429501.41	Метод спутниковых геодезических измерений (определений)	0.1	-
1523	640776.83	2429554.69	640776.83	2429554.69	Метод спутниковых геодезических измерений (определений)	0.1	-
1522	640748.96	2429547.03	640748.96	2429547.03	Метод спутниковых геодезических измерений (определений)	0.1	-
2. Сведения о частях границ уточняемого земельного участка с кадастровым номером 70:06:0101001:244 :							
Обозначение части границ		Горизонтальное проложение (S), м	Описание прохождения части границ	Сведения о согласовании местоположения границ (согласовано/спорное)			
от т.	до т.						
1	2	3	4	5			
1522	1530	4.92	-	-			
1530	1531	17.21	-	-			
1531	1532	23.57	-	-			
1532	1534	16.72	-	-			
1534	1535	6.07	-	-			
1535	1523	60.29	-	-			
1523	1522	28.90	-	-			

3. Сведения о характеристиках уточняемого земельного участка с кадастровым номером 70:06:0101001:244 :		
№ п/п	Наименование характеристики	Значение характеристики
1	2	3
1.	Адрес земельного участка	-
1.1.	Сведения о местоположении земельного участка (при отсутствии адреса) в структурированном в соответствии с федеральной информационной адресной системой виде	-
1.2.	Дополнительные сведения о местоположении земельного участка	-
2.	Площадь земельного участка ± величина погрешности определения (вычисления) площади ($P \pm \Delta P$), м ²	1227 +/- 12
3.	Формула, примененная для расчета предельной допустимой погрешности определения площади земельного участка, с подставленными значениями и итоговые (вычисленные) значения (ΔP), м ²	$\Delta P = 3.5 * M_t * \sqrt{P} = 3.5 * 0,1 * \sqrt{1227} = 12$
4.	Площадь земельного участка согласно сведениям Единого государственного реестра недвижимости ($P_{\text{кад}}$), м ²	-
5.	Оценка расхождения P и $P_{\text{кад}}$ ($P - P_{\text{кад}}$), м ²	-
6.	Предельные минимальный и максимальный размеры земельного участка ($P_{\text{мин}}$ и $P_{\text{макс}}$), м ²	-
7.	Кадастровый номер или иной государственный учетный номер (инвентарный) объекта недвижимости, расположенного на земельном участке	-
8.	Вид (виды) разрешенного использования	-
8.1.	Дополнительные сведения об использовании земельного участка	-
9.	Сведения о земельных участках (землях общего пользования, территории общего пользования), посредством которых обеспечивается доступ	-
10.	Иные сведения	-
4. Пояснения к сведениям об уточняемом земельном участке с кадастровым номером 70:06:0101001:244 :		
1.	-	

Сведения об уточняемых земельных участках, необходимые для исправления реестровых ошибок в сведениях о местоположении их границ

1. Сведения о характерных точках границ уточняемого земельного участка с кадастровым номером 70:06:0101001:159 :

Система координат МСК 70, зона 2

Зона № 2

Обозначение характерных точек границ	Координаты, м				Метод определения координат	Формулы, примененные для расчета средней квадратической погрешности определения границ (Mt), с подставленными в такие формулы значениями и итоговые (вычисленные) значения Mt, м	Описание закрепления точки
	содержатся в Едином государственном реестре недвижимости		определены в результате выполнения комплексных кадастровых работ				
	X	Y	X	Y			
1	2	3	4	5	6	7	8
1536	640814.76	2429509.70	640818.36	2429510.77	Метод спутниковых геодезических измерений (определений)	0.1	-
1537	640798.80	2429554.63	640807.61	2429544.45	Метод спутниковых геодезических измерений (определений)	0.1	-
1538	640794.76	2429555.40	640790.10	2429549.50	Метод спутниковых геодезических измерений (определений)	0.1	-
1539	640785.53	2429536.00	640784.06	2429537.37	Метод спутниковых геодезических измерений (определений)	0.1	-
1540	640783.81	2429532.38	-	-	-	0.1	-
1541	640780.69	2429525.81	640778.96	2429526.37	Метод спутниковых геодезических измерений (определений)	0.1	-

1. Сведения о характерных точках границ уточняемого земельного участка с кадастровым номером 70:06:0101001:159 :

Система координат МСК 70, зона 2

Зона № 2

Обозначение характерных точек границ	Координаты, м				Метод определения координат	Формулы, примененные для расчета средней квадратической погрешности определения координат характерных точек границ (Mt), с подставленными в такие формулы значениями и итоговые (вычисленные) значения Mt, м	Описание закрепления точки
	содержатся в Едином государственном реестре недвижимости		определены в результате выполнения комплексных кадастровых работ				
	X	Y	X	Y			
1	2	3	4	5	6	7	8
1542	640792.11	2429520.00	640790.80	2429520.66	Метод спутниковых геодезических измерений (определений)	0.1	-
1543	640791.70	2429517.47	640792.86	2429523.97	Метод спутниковых геодезических измерений (определений)	0.1	-
1544	640794.48	2429516.81	640796.36	2429521.67	Метод спутниковых геодезических измерений (определений)	0.1	-
1545	640794.31	2429513.99	640807.56	2429514.87	Метод спутниковых геодезических измерений (определений)	0.1	-
1536	640814.76	2429509.70	640818.36	2429510.77	Метод спутниковых геодезических измерений (определений)	0.1	-

2. Сведения о частях границ уточняемого земельного участка с кадастровым номером 70:06:0101001:159 :				
Обозначение части границ		Горизонтальное проложение (S), м	Описание прохождения части границ	Сведения о согласовании местоположения границ (согласовано/спорное)
от т.	до т.			
1	2	3	4	5
1536	1537	35.35	-	-
1537	1538	18.22	-	-
1538	1539	13.55	-	-
1539	1541	12.12	-	-
1541	1542	13.14	-	-
1542	1543	3.90	-	-
1543	1544	4.19	-	-
1544	1545	13.10	-	-
1545	1536	11.55	-	-
3. Сведения о характеристиках уточняемого земельного участка с кадастровым номером 70:06:0101001:159 :				
№ п/п	Наименование характеристики		Значение характеристики	
1	2		3	
1.	Адрес земельного участка		-	
1.1.	Сведения о местоположении земельного участка (при отсутствии адреса) в структурированном в соответствии с федеральной информационной адресной системой виде		-	
1.2.	Дополнительные сведения о местоположении земельного участка		-	
2.	Площадь земельного участка ± величина погрешности определения (вычисления) площади (P ± ΔP), м ²		797 +/- 10	
3.	Формула, примененная для расчета предельной допустимой погрешности определения площади земельного участка, с подставленными значениями и итоговые (вычисленные) значения (ΔP), м ²		$\Delta P = 3.5 * M_t * \sqrt{P} = 3.5 * 0,1 * \sqrt{797} = 10$	
4.	Площадь земельного участка согласно сведениям Единого государственного реестра недвижимости (P _{кад}), м ²		-	
5.	Оценка расхождения P и P _{кад} (P - P _{кад}), м ²		-	
6.	Предельные минимальный и максимальный размеры земельного участка (P _{мин} и P _{макс}), м ²		-	
7.	Кадастровый номер или иной государственный учетный номер (инвентарный) объекта недвижимости, расположенного на земельном участке		-	
8.	Вид (виды) разрешенного использования		-	
8.1.	Дополнительные сведения об использовании земельного участка		-	
9.	Сведения о земельных участках (землях общего пользования, территории общего пользования), посредством которых обеспечивается доступ		-	
10.	Иные сведения		-	
4. Пояснения к сведениям об уточняемом земельном участке с кадастровым номером 70:06:0101001:159 :				
1.	-			

Сведения об уточняемых земельных участках, необходимые для исправления реестровых ошибок в сведениях о местоположении их границ

1. Сведения о характерных точках границ уточняемого земельного участка с кадастровым номером 70:06:0101001:117 :

Система координат МСК 70, зона 2

Зона № 2

Обозначение характерных точек границ	Координаты, м				Метод определения координат	Формулы, примененные для расчета средней квадратической погрешности определения границ (Mt), с подставленными в такие формулы значениями и итоговые (вычисленные) значения Mt, м	Описание закрепления точки
	содержатся в Едином государственном реестре недвижимости		определены в результате выполнения комплексных кадастровых работ				
	X	Y	X	Y			
1	2	3	4	5	6	7	8
1546	640801.45	2429472.84	640801.45	2429472.84	Метод спутниковых геодезических измерений (определений)	0.1	-
1547	640801.35	2429477.30	640803.11	2429478.27	Метод спутниковых геодезических измерений (определений)	0.1	-
1548	640774.65	2429490.29	640785.36	2429483.12	Метод спутниковых геодезических измерений (определений)	0.1	-
1549	640775.50	2429492.37	640775.05	2429491.27	Метод спутниковых геодезических измерений (определений)	0.1	-
1550	640764.10	2429497.65	640764.65	2429496.67	Метод спутниковых геодезических измерений (определений)	0.1	-

1. Сведения о характерных точках границ уточняемого земельного участка с кадастровым номером 70:06:0101001:117 :

Система координат МСК 70, зона 2

Зона № 2

Обозначение характерных точек границ	Координаты, м				Метод определения координат	Формулы, примененные для расчета средней квадратической погрешности определения координат характерных точек границ (Mt), с подставленными в такие формулы значениями и итоговые (вычисленные) значения Mt, м	Описание закрепления точки
	содержатся в Едином государственном реестре недвижимости		определены в результате выполнения комплексных кадастровых работ				
	X	Y	X	Y			
1	2	3	4	5	6	7	8
1551	640754.83	2429476.40	640754.83	2429476.40	Метод спутниковых геодезических измерений (определений)	0.1	-
1552	640753.77	2429473.99	640753.77	2429473.99	Метод спутниковых геодезических измерений (определений)	0.1	-
1553	640758.30	2429464.22	640758.83	2429462.88	Метод спутниковых геодезических измерений (определений)	0.1	-
1554	640760.13	2429464.60	-	-	-	0	-
1555	640763.23	2429465.19	-	-	-	0	-
1556	640768.07	2429466.17	640781.11	2429467.77	Метод спутниковых геодезических измерений (определений)	0.1	-
1546	640801.45	2429472.84	640801.45	2429472.84	Метод спутниковых геодезических измерений (определений)	0.1	-

2. Сведения о частях границ уточняемого земельного участка с кадастровым номером 70:06:0101001:117 :				
Обозначение части границ		Горизонтальное проложение (S), м	Описание прохождения части границ	Сведения о согласовании местоположения границ (согласовано/спорное)
от т.	до т.			
1	2	3	4	5
1546	1547	5.68	-	-
1547	1548	18.40	-	-
1548	1549	13.14	-	-
1549	1550	11.72	-	-
1550	1551	22.52	-	-
1551	1552	2.63	-	-
1552	1553	12.21	-	-
1553	1556	22.81	-	-
1556	1546	20.96	-	-
3. Сведения о характеристиках уточняемого земельного участка с кадастровым номером 70:06:0101001:117 :				
№ п/п	Наименование характеристики		Значение характеристики	
1	2		3	
1.	Адрес земельного участка		-	
1.1.	Сведения о местоположении земельного участка (при отсутствии адреса) в структурированном в соответствии с федеральной информационной адресной системой виде		-	
1.2.	Дополнительные сведения о местоположении земельного участка		-	
2.	Площадь земельного участка ± величина погрешности определения (вычисления) площади (P ± ΔP), м ²		881 +/- 10	
3.	Формула, примененная для расчета предельной допустимой погрешности определения площади земельного участка, с подставленными значениями и итоговые (вычисленные) значения (ΔP), м ²		$\Delta P = 3.5 * M_t * \sqrt{P} = 3.5 * 0,1 * \sqrt{881} = 10$	
4.	Площадь земельного участка согласно сведениям Единого государственного реестра недвижимости (P _{кад}), м ²		-	
5.	Оценка расхождения P и P _{кад} (P - P _{кад}), м ²		-	
6.	Предельные минимальный и максимальный размеры земельного участка (P _{мин} и P _{макс}), м ²		-	
7.	Кадастровый номер или иной государственный учетный номер (инвентарный) объекта недвижимости, расположенного на земельном участке		-	
8.	Вид (виды) разрешенного использования		-	
8.1.	Дополнительные сведения об использовании земельного участка		-	
9.	Сведения о земельных участках (землях общего пользования, территории общего пользования), посредством которых обеспечивается доступ		-	
10.	Иные сведения		-	
4. Пояснения к сведениям об уточняемом земельном участке с кадастровым номером 70:06:0101001:117 :				
1.	-			

Сведения об уточняемых земельных участках, необходимые для исправления реестровых ошибок в сведениях о местоположении их границ

1. Сведения о характерных точках границ уточняемого земельного участка с кадастровым номером 70:06:0101001:63 :

Система координат МСК 70, зона 2

Зона № 2

Обозначение характерных точек границ	Координаты, м				Метод определения координат	Формулы, примененные для расчета средней квадратической погрешности определения границ (Mt), с подставленными в такие формулы значениями и итоговые (вычисленные) значения Mt, м	Описание закрепления точки
	содержатся в Едином государственном реестре недвижимости		определены в результате выполнения комплексных кадастровых работ				
	X	Y	X	Y			
1	2	3	4	5	6	7	8
1557	640812.09	2429466.47	640812.09	2429466.47	Метод спутниковых геодезических измерений (определений)	0.1	-
1558	640804.99	2429472.32	640808.31	2429473.77	Метод спутниковых геодезических измерений (определений)	0.1	-
1546	640801.45	2429472.84	640801.45	2429472.84	Метод спутниковых геодезических измерений (определений)	0.1	-
1556	640768.07	2429466.17	640781.11	2429467.77	Метод спутниковых геодезических измерений (определений)	0.1	-
1555	640763.23	2429465.19	-	-	-	0	-
1554	640760.13	2429464.60	-	-	-	0	-
1553	640758.30	2429464.22	640758.83	2429462.88	Метод спутниковых геодезических измерений (определений)	0.1	-

1. Сведения о характерных точках границ уточняемого земельного участка с кадастровым номером 70:06:0101001:63 :

Система координат МСК 70, зона 2

Зона № 2

Обозначение характерных точек границ	Координаты, м				Метод определения координат	Формулы, примененные для расчета средней квадратической погрешности определения координат характерных точек границ (Mt), с подставленными в такие формулы значениями и итоговые (вычисленные) значения Mt, м	Описание закрепления точки
	содержатся в Едином государственном реестре недвижимости		определены в результате выполнения комплексных кадастровых работ				
	X	Y	X	Y			
1	2	3	4	5	6	7	8
n1137У	-	-	640756.16	2429461.92	Метод спутниковых геодезических измерений (определений)	0.1	-
n1138У	-	-	640764.16	2429440.17	Метод спутниковых геодезических измерений (определений)	0.1	-
1559	640767.21	2429441.67	640767.21	2429441.67	Метод спутниковых геодезических измерений (определений)	0.1	-
1560	640782.59	2429447.82	640782.59	2429447.82	Метод спутниковых геодезических измерений (определений)	0.1	-
1561	640786.39	2429449.56	640786.39	2429449.56	Метод спутниковых геодезических измерений (определений)	0.1	-

1. Сведения о характерных точках границ уточняемого земельного участка с кадастровым номером 70:06:0101001:63 :

Система координат МСК 70, зона 2					Зона № 2		
Обозначение характерных точек границ	Координаты, м				Метод определения координат	Формулы, примененные для расчета средней квадратической погрешности определения координат характерных точек границ (Mt), с подставленными в такие формулы значениями и итоговые (вычисленные) значения Mt, м	Описание закрепления точки
	содержатся в Едином государственном реестре недвижимости		определены в результате выполнения комплексных кадастровых работ				
	X	Y	X	Y			
1	2	3	4	5	6	7	8
1562	640785.97	2429450.12	640785.97	2429450.12	Метод спутниковых геодезических измерений (определений)	0.1	-
1563	640792.01	2429452.68	640792.01	2429452.68	Метод спутниковых геодезических измерений (определений)	0.1	-
1557	640812.09	2429466.47	640812.09	2429466.47	Метод спутниковых геодезических измерений (определений)	0.1	-

2. Сведения о частях границ уточняемого земельного участка с кадастровым номером 70:06:0101001:63 :

Обозначение части границ		Горизонтальное проложение (S), м	Описание прохождения части границ	Сведения о согласовании местоположения границ (согласовано/спорное)
от т.	до т.			
1	2	3	4	5
1557	1558	8.22	-	-
1558	1546	6.92	-	-
1546	1556	20.96	-	-
1556	1553	22.81	-	-
1553	н1137У	2.84	-	-
н1137У	н1138У	23.17	-	-
н1138У	1559	3.40	-	-
1559	1560	16.56	-	-
1560	1561	4.18	-	-
1561	1562	0.70	-	-
1562	1563	6.56	-	-
1563	1557	24.36	-	-

3. Сведения о характеристиках уточняемого земельного участка с кадастровым номером 70:06:0101001:63 :		
№ п/п	Наименование характеристики	Значение характеристики
1	2	3
1.	Адрес земельного участка	-
1.1.	Сведения о местоположении земельного участка (при отсутствии адреса) в структурированном в соответствии с федеральной информационной адресной системой виде	-
1.2.	Дополнительные сведения о местоположении земельного участка	-
2.	Площадь земельного участка ± величина погрешности определения (вычисления) площади ($P \pm \Delta P$), м ²	928 +/- 11
3.	Формула, примененная для расчета предельной допустимой погрешности определения площади земельного участка, с подставленными значениями и итоговые (вычисленные) значения (ΔP), м ²	$\Delta P = 3.5 * M_t * \sqrt{P} = 3.5 * 0,1 * \sqrt{928} = 11$
4.	Площадь земельного участка согласно сведениям Единого государственного реестра недвижимости ($P_{\text{кад}}$), м ²	-
5.	Оценка расхождения P и $P_{\text{кад}}$ ($P - P_{\text{кад}}$), м ²	-
6.	Предельные минимальный и максимальный размеры земельного участка ($P_{\text{мин}}$ и $P_{\text{макс}}$), м ²	-
7.	Кадастровый номер или иной государственный учетный номер (инвентарный) объекта недвижимости, расположенного на земельном участке	-
8.	Вид (виды) разрешенного использования	-
8.1.	Дополнительные сведения об использовании земельного участка	-
9.	Сведения о земельных участках (землях общего пользования, территории общего пользования), посредством которых обеспечивается доступ	-
10.	Иные сведения	-
4. Пояснения к сведениям об уточняемом земельном участке с кадастровым номером 70:06:0101001:63 :		
1.	-	

Сведения об уточняемых земельных участках, необходимые для исправления реестровых ошибок в сведениях о местоположении их границ

1. Сведения о характерных точках границ уточняемого земельного участка с кадастровым номером 70:06:0101001:2281 :

Система координат МСК 70, зона 2

Зона № 2

Обозначение характерных точек границ	Координаты, м				Метод определения координат	Формулы, примененные для расчета средней квадратической погрешности определения координат характерных точек границ (Mt), с подставленными в такие формулы значениями и итоговые (вычисленные) значения Mt, м	Описание закрепления точки
	содержатся в Едином государственном реестре недвижимости		определены в результате выполнения комплексных кадастровых работ				
	X	Y	X	Y			
1	2	3	4	5	6	7	8
1564	640815.74	2429461.62	640814.78	2429462.07	Метод спутниковых геодезических измерений (определений)	0.1	-
н1139У	-	-	640813.32	2429464.83	Метод спутниковых геодезических измерений (определений)	0.1	-
1557	640812.09	2429466.47	640812.09	2429466.47	Метод спутниковых геодезических измерений (определений)	0.1	-
1563	640792.01	2429452.68	640792.01	2429452.68	Метод спутниковых геодезических измерений (определений)	0.1	-
1562	640785.97	2429450.12	640785.97	2429450.12	Метод спутниковых геодезических измерений (определений)	0.1	-

1. Сведения о характерных точках границ уточняемого земельного участка с кадастровым номером 70:06:0101001:2281 :

Система координат МСК 70, зона 2

Зона № 2

Обозначение характерных точек границ	Координаты, м				Метод определения координат	Формулы, примененные для расчета средней квадратической погрешности определения координат характерных точек границ (Mt), с подставленными в такие формулы значениями и итоговые (вычисленные) значения Mt, м	Описание закрепления точки
	содержатся в Едином государственном реестре недвижимости		определены в результате выполнения комплексных кадастровых работ				
	X	Y	X	Y			
1	2	3	4	5	6	7	8
1561	640786.39	2429449.56	640786.39	2429449.56	Метод спутниковых геодезических измерений (определений)	0.1	-
1560	640782.59	2429447.82	640782.59	2429447.82	Метод спутниковых геодезических измерений (определений)	0.1	-
1559	640767.21	2429441.67	640767.21	2429441.67	Метод спутниковых геодезических измерений (определений)	0.1	-
1565	640772.89	2429427.59	640773.36	2429425.62	Метод спутниковых геодезических измерений (определений)	0.1	-
1566	640799.88	2429437.56	640800.11	2429436.62	Метод спутниковых геодезических измерений (определений)	0.1	-

1. Сведения о характерных точках границ уточняемого земельного участка с кадастровым номером 70:06:0101001:2281 :							
Система координат МСК 70, зона 2						Зона № 2	
Обозначение характерных точек границ	Координаты, м				Метод определения координат	Формулы, примененные для расчета средней квадратической погрешности определения координат характерных точек границ (Mt), с подставленными в такие формулы значениями и итоговые (вычисленные) значения Mt, м	Описание закрепления точки
	содержатся в Едином государственном реестре недвижимости		определены в результате выполнения комплексных кадастровых работ				
	X	Y	X	Y			
1	2	3	4	5	6	7	8
1567	640796.72	2429445.44	640796.72	2429445.44	Метод спутниковых геодезических измерений (определений)	0.1	-
1564	640815.74	2429461.62	640814.78	2429462.07	Метод спутниковых геодезических измерений (определений)	0.1	-
2. Сведения о частях границ уточняемого земельного участка с кадастровым номером 70:06:0101001:2281 :							
Обозначение части границ		Горизонтальное проложение (S), м		Описание прохождения части границ	Сведения о согласовании местоположения границ (согласовано/спорное)		
от т.	до т.						
1	2	3		4	5		
1564	н1139У	3.12		-	-		
н1139У	1557	2.05		-	-		
1557	1563	24.36		-	-		
1563	1562	6.56		-	-		
1562	1561	0.70		-	-		
1561	1560	4.18		-	-		
1560	1559	16.56		-	-		
1559	1565	17.19		-	-		
1565	1566	28.92		-	-		
1566	1567	9.45		-	-		
1567	1564	24.55		-	-		
3. Сведения о характеристиках уточняемого земельного участка с кадастровым номером 70:06:0101001:2281 :							
№ п/п	Наименование характеристики				Значение характеристики		
1	2				3		
1.	Адрес земельного участка				-		

3. Сведения о характеристиках уточняемого земельного участка с кадастровым номером 70:06:0101001:2281 :		
№ п/п	Наименование характеристики	Значение характеристики
1	2	3
1.1.	Сведения о местоположении земельного участка (при отсутствии адреса) в структурированном в соответствии с федеральной информационной адресной системой виде	-
1.2.	Дополнительные сведения о местоположении земельного участка	-
2.	Площадь земельного участка ± величина погрешности определения (вычисления) площади ($P \pm \Delta P$), м ²	661 +/- 9
3.	Формула, примененная для расчета предельной допустимой погрешности определения площади земельного участка, с подставленными значениями и итоговые (вычисленные) значения (ΔP), м ²	$\Delta P = 3.5 * M_{it} * \sqrt{P} = 3.5 * 0,1 * \sqrt{661} = 9$
4.	Площадь земельного участка согласно сведениям Единого государственного реестра недвижимости ($P_{кад}$), м ²	-
5.	Оценка расхождения P и $P_{кад}$ ($P - P_{кад}$), м ²	-
6.	Предельные минимальный и максимальный размеры земельного участка ($P_{мин}$ и $P_{макс}$), м ²	-
7.	Кадастровый номер или иной государственный учетный номер (инвентарный) объекта недвижимости, расположенного на земельном участке	-
8.	Вид (виды) разрешенного использования	-
8.1.	Дополнительные сведения об использовании земельного участка	-
9.	Сведения о земельных участках (землях общего пользования, территории общего пользования), посредством которых обеспечивается доступ	-
10.	Иные сведения	-
4. Пояснения к сведениям об уточняемом земельном участке с кадастровым номером 70:06:0101001:2281 :		
1.	-	

Сведения об уточняемых земельных участках, необходимые для исправления реестровых ошибок в сведениях о местоположении их границ

1. Сведения о характерных точках границ уточняемого земельного участка с кадастровым номером 70:06:0101001:491 :

Система координат МСК 70, зона 2

Зона № 2

Обозначение характерных точек границ	Координаты, м				Метод определения координат	Формулы, примененные для расчета средней квадратической погрешности определения границ (Mt), с подставленными в такие формулы значениями и итоговые (вычисленные) значения Mt, м	Описание закрепления точки
	содержатся в Едином государственном реестре недвижимости		определены в результате выполнения комплексных кадастровых работ				
	X	Y	X	Y			
1	2	3	4	5	6	7	8
1568	640783.05	2429402.69	-	-	-	0.1	-
1569	640784.61	2429399.00	-	-	-	0.1	-
1570	640789.12	2429388.30	640787.90	2429388.96	Метод спутниковых геодезических измерений (определений)	0.1	-
1571	640800.24	2429392.88	640799.10	2429393.41	Метод спутниковых геодезических измерений (определений)	0.1	-
1572	640814.37	2429398.73	640813.97	2429399.75	Метод спутниковых геодезических измерений (определений)	0.1	-
1573	640813.39	2429401.21	640813.39	2429401.21	Метод спутниковых геодезических измерений (определений)	0.1	-
н1140У	-	-	640807.15	2429417.71	Метод спутниковых геодезических измерений (определений)	0.1	-

1. Сведения о характерных точках границ уточняемого земельного участка с кадастровым номером 70:06:0101001:491 :

Система координат МСК 70, зона 2						Зона № 2	
Обозначение характерных точек границ	Координаты, м				Метод определения координат	Формулы, примененные для расчета средней квадратической погрешности определения координат характерных точек границ (Mt), с подставленными в такие формулы значениями и итоговые (вычисленные) значения Mt, м	Описание закрепления точки
	содержатся в Едином государственном реестре недвижимости		определены в результате выполнения комплексных кадастровых работ				
	X	Y	X	Y			
1	2	3	4	5	6	7	8
1574	640805.53	2429423.52	-	-	-	0.1	-
1575	640805.02	2429423.33	640804.57	2429424.54	Метод спутниковых геодезических измерений (определений)	0.1	-
1576	640800.37	2429435.95	640800.11	2429436.62	Метод спутниковых геодезических измерений (определений)	0.1	-
1577	640797.02	2429434.44	-	-	-	0.1	-
1578	640780.46	2429426.94	-	-	-	0.1	-
1579	640773.90	2429424.37	640773.36	2429425.62	Метод спутниковых геодезических измерений (определений)	0.1	-
1568	640783.05	2429402.69	-	-	-	0.1	-

2. Сведения о частях границ уточняемого земельного участка с кадастровым номером 70:06:0101001:491 :

Обозначение части границ		Горизонтальное проложение (S), м	Описание прохождения части границ	Сведения о согласовании местоположения границ (согласовано/спорное)
от т.	до т.			
1	2	3	4	5
1570	1571	12.05	-	-
1571	1572	16.17	-	-
1572	1573	1.57	-	-
1573	н1140У	17.64	-	-
н1140У	1575	7.30	-	-
1575	1576	12.88	-	-
1576	1579	28.92	-	-
1579	1570	39.44	-	-

3. Сведения о характеристиках уточняемого земельного участка с кадастровым номером 70:06:0101001:491 :		
№ п/п	Наименование характеристики	Значение характеристики
1	2	3
1.	Адрес земельного участка	-
1.1.	Сведения о местоположении земельного участка (при отсутствии адреса) в структурированном в соответствии с федеральной информационной адресной системой виде	-
1.2.	Дополнительные сведения о местоположении земельного участка	-
2.	Площадь земельного участка ± величина погрешности определения (вычисления) площади ($P \pm \Delta P$), м ²	1126 +/- 12
3.	Формула, примененная для расчета предельной допустимой погрешности определения площади земельного участка, с подставленными значениями и итоговые (вычисленные) значения (ΔP), м ²	$\Delta P = 3.5 * M_t * \sqrt{P} = 3.5 * 0,1 * \sqrt{1126} = 12$
4.	Площадь земельного участка согласно сведениям Единого государственного реестра недвижимости ($P_{\text{кад}}$), м ²	-
5.	Оценка расхождения P и $P_{\text{кад}}$ ($P - P_{\text{кад}}$), м ²	-
6.	Предельные минимальный и максимальный размеры земельного участка ($P_{\text{мин}}$ и $P_{\text{макс}}$), м ²	-
7.	Кадастровый номер или иной государственный учетный номер (инвентарный) объекта недвижимости, расположенного на земельном участке	-
8.	Вид (виды) разрешенного использования	-
8.1.	Дополнительные сведения об использовании земельного участка	-
9.	Сведения о земельных участках (землях общего пользования, территории общего пользования), посредством которых обеспечивается доступ	-
10.	Иные сведения	-
4. Пояснения к сведениям об уточняемом земельном участке с кадастровым номером 70:06:0101001:491 :		
1.	-	

Сведения об уточняемых земельных участках, необходимые для исправления реестровых ошибок в сведениях о местоположении их границ

1. Сведения о характерных точках границ уточняемого земельного участка с кадастровым номером 70:06:0101001:492 :

Система координат МСК 70, зона 2

Зона № 2

Обозначение характерных точек границ	Координаты, м				Метод определения координат	Формулы, примененные для расчета средней квадратической погрешности определения границ (Mt), с подставленными в такие формулы значениями и итоговые (вычисленные) значения Mt, м	Описание закрепления точки
	содержатся в Едином государственном реестре недвижимости		определены в результате выполнения комплексных кадастровых работ				
	X	Y	X	Y			
1	2	3	4	5	6	7	8
1570	640789.12	2429388.30	640787.90	2429388.96	Метод спутниковых геодезических измерений (определений)	0.1	-
1580	640799.48	2429356.99	640800.95	2429356.26	Метод спутниковых геодезических измерений (определений)	0.1	-
1581	640826.88	2429367.89	640827.15	2429367.26	Метод спутниковых геодезических измерений (определений)	0.1	-
1582	640822.81	2429377.42	640822.81	2429377.42	Метод спутниковых геодезических измерений (определений)	0.1	-
1583	640824.17	2429378.26	-	-	-	0	-
1584	640817.65	2429393.38	640817.05	2429393.16	Метод спутниковых геодезических измерений (определений)	0.1	-
1585	640814.91	2429398.79	-	-	-	0	-

1. Сведения о характерных точках границ уточняемого земельного участка с кадастровым номером 70:06:0101001:492 :							
Система координат МСК 70, зона 2						Зона № 2	
Обозначение характерных точек границ	Координаты, м				Метод определения координат	Формулы, примененные для расчета средней квадратической погрешности определения координат характерных точек границ (Mt), с подставленными в такие формулы значениями и итоговые (вычисленные) значения Mt, м	Описание закрепления точки
	содержатся в Едином государственном реестре недвижимости		определены в результате выполнения комплексных кадастровых работ				
	X	Y	X	Y			
1	2	3	4	5	6	7	8
1586	640814.38	2429398.74	640813.97	2429399.75	Метод спутниковых геодезических измерений (определений)	0.1	-
1570	640789.12	2429388.30	640787.90	2429388.96	Метод спутниковых геодезических измерений (определений)	0.1	-
2. Сведения о частях границ уточняемого земельного участка с кадастровым номером 70:06:0101001:492 :							
Обозначение части границ		Горизонтальное проложение (S), м		Описание прохождения части границ	Сведения о согласовании местоположения границ (согласовано/спорное)		
от т.	до т.						
1	2	3		4	5		
1570	1580	35.21		-	-		
1580	1581	28.42		-	-		
1581	1582	11.05		-	-		
1582	1584	16.76		-	-		
1584	1586	7.27		-	-		
1586	1570	28.21		-	-		
3. Сведения о характеристиках уточняемого земельного участка с кадастровым номером 70:06:0101001:492 :							
№ п/п	Наименование характеристики					Значение характеристики	
1	2					3	
1.	Адрес земельного участка					-	
1.1.	Сведения о местоположении земельного участка (при отсутствии адреса) в структурированном в соответствии с федеральной информационной адресной системой виде					-	
1.2.	Дополнительные сведения о местоположении земельного участка					-	
2.	Площадь земельного участка ± величина погрешности определения (вычисления) площади (P ± ΔP), м ²					996 +/- 11	

3. Сведения о характеристиках уточняемого земельного участка с кадастровым номером 70:06:0101001:492 :		
№ п/п	Наименование характеристики	Значение характеристики
1	2	3
3.	Формула, примененная для расчета предельной допустимой погрешности определения площади земельного участка, с подставленными значениями и итоговые (вычисленные) значения (ΔP), м ²	$\Delta P=3.5*Mt*\sqrt{P}=3.5*0,1*\sqrt{996}=11$
4.	Площадь земельного участка согласно сведениям Единого государственного реестра недвижимости (Ркад), м ²	-
5.	Оценка расхождения Р и Ркад (Р - Ркад), м ²	-
6.	Предельные минимальный и максимальный размеры земельного участка (Рмин и Рмакс), м ²	-
7.	Кадастровый номер или иной государственный учетный номер (инвентарный) объекта недвижимости, расположенного на земельном участке	-
8.	Вид (виды) разрешенного использования	-
8.1.	Дополнительные сведения об использовании земельного участка	-
9.	Сведения о земельных участках (землях общего пользования, территории общего пользования), посредством которых обеспечивается доступ	-
10.	Иные сведения	-
4. Пояснения к сведениям об уточняемом земельном участке с кадастровым номером 70:06:0101001:492 :		
1.	-	

Сведения об уточняемых земельных участках, необходимые для исправления реестровых ошибок в сведениях о местоположении их границ

1. Сведения о характерных точках границ уточняемого земельного участка с кадастровым номером 70:06:0101001:693 :

Система координат МСК 70, зона 2

Зона № 2

Обозначение характерных точек границ	Координаты, м				Метод определения координат	Формулы, примененные для расчета средней квадратической погрешности определения координат характерных точек границ (Mt), с подставленными в такие формулы значениями и итоговые (вычисленные) значения Mt, м	Описание закрепления точки
	содержатся в Едином государственном реестре недвижимости		определены в результате выполнения комплексных кадастровых работ				
	X	Y	X	Y			
1	2	3	4	5	6	7	8
1587	640805.51	2429342.16	640806.15	2429340.11	Метод спутниковых геодезических измерений (определений)	0.1	-
n1141У	-	-	640829.90	2429350.59	Метод спутниковых геодезических измерений (определений)	0.1	-
1588	640811.57	2429344.57	-	-	-	0.1	-
1589	640832.92	2429353.07	640834.20	2429353.56	Метод спутниковых геодезических измерений (определений)	0.1	-
1590	640831.79	2429355.85	-	-	-	0.1	-
1591	640831.07	2429357.64	-	-	-	0.1	-
1592	640828.22	2429364.74	640827.60	2429366.19	Метод спутниковых геодезических измерений (определений)	0.1	-

1. Сведения о характерных точках границ уточняемого земельного участка с кадастровым номером 70:06:0101001:693 :

Система координат МСК 70, зона 2					Зона № 2		
Обозначение характерных точек границ	Координаты, м				Метод определения координат	Формулы, примененные для расчета средней квадратической погрешности определения координат характерных точек границ (Mt), с подставленными в такие формулы значениями и итоговые (вычисленные) значения Mt, м	Описание закрепления точки
	содержатся в Едином государственном реестре недвижимости		определены в результате выполнения комплексных кадастровых работ				
	X	Y	X	Y			
1	2	3	4	5	6	7	8
1593	640826.88	2429367.88	640827.15	2429367.26	Метод спутниковых геодезических измерений (определений)	0.1	-
1594	640801.08	2429357.62	-	-	-	0.1	-
1595	640799.47	2429356.98	640800.95	2429356.26	Метод спутниковых геодезических измерений (определений)	0.1	-
1587	640805.51	2429342.16	640806.15	2429340.11	Метод спутниковых геодезических измерений (определений)	0.1	-

2. Сведения о частях границ уточняемого земельного участка с кадастровым номером 70:06:0101001:693 :

Обозначение части границ		Горизонтальное проложение (S), м	Описание прохождения части границ	Сведения о согласовании местоположения границ (согласовано/спорное)
от т.	до т.			
1	2	3	4	5
1587	н1141У	25.96	-	-
н1141У	1589	5.23	-	-
1589	1592	14.25	-	-
1592	1593	1.16	-	-
1593	1595	28.42	-	-
1595	1587	16.97	-	-

3. Сведения о характеристиках уточняемого земельного участка с кадастровым номером 70:06:0101001:693 :		
№ п/п	Наименование характеристики	Значение характеристики
1	2	3
1.	Адрес земельного участка	-
1.1.	Сведения о местоположении земельного участка (при отсутствии адреса) в структурированном в соответствии с федеральной информационной адресной системой виде	-
1.2.	Дополнительные сведения о местоположении земельного участка	-
2.	Площадь земельного участка ± величина погрешности определения (вычисления) площади ($P \pm \Delta P$), м ²	492 +/- 8
3.	Формула, примененная для расчета предельной допустимой погрешности определения площади земельного участка, с подставленными значениями и итоговые (вычисленные) значения (ΔP), м ²	$\Delta P = 3.5 * M_t * \sqrt{P} = 3.5 * 0,1 * \sqrt{492} = 8$
4.	Площадь земельного участка согласно сведениям Единого государственного реестра недвижимости ($P_{\text{кад}}$), м ²	-
5.	Оценка расхождения P и $P_{\text{кад}}$ ($P - P_{\text{кад}}$), м ²	-
6.	Предельные минимальный и максимальный размеры земельного участка ($P_{\text{мин}}$ и $P_{\text{макс}}$), м ²	-
7.	Кадастровый номер или иной государственный учетный номер (инвентарный) объекта недвижимости, расположенного на земельном участке	-
8.	Вид (виды) разрешенного использования	-
8.1.	Дополнительные сведения об использовании земельного участка	-
9.	Сведения о земельных участках (землях общего пользования, территории общего пользования), посредством которых обеспечивается доступ	-
10.	Иные сведения	-
4. Пояснения к сведениям об уточняемом земельном участке с кадастровым номером 70:06:0101001:693 :		
1.	-	

Сведения об уточняемых земельных участках, необходимые для исправления реестровых ошибок в сведениях о местоположении их границ

1. Сведения о характерных точках границ уточняемого земельного участка с кадастровым номером 70:06:0101001:733 :

Система координат МСК 70, зона 2

Зона № 2

Обозначение характерных точек границ	Координаты, м				Метод определения координат	Формулы, примененные для расчета средней квадратической погрешности определения координат характерных точек границ (Mt), с подставленными в такие формулы значениями и итоговые (вычисленные) значения Mt, м	Описание закрепления точки
	содержатся в Едином государственном реестре недвижимости		определены в результате выполнения комплексных кадастровых работ				
	X	Y	X	Y			
1	2	3	4	5	6	7	8
1596	640840.51	2429331.40	-	-	-	0.1	-
1597	640878.47	2429348.69	640878.47	2429348.69	Метод спутниковых геодезических измерений (определений)	0.1	-
1598	640868.64	2429373.95	640881.39	2429349.81	Метод спутниковых геодезических измерений (определений)	0.1	-
1599	640867.19	2429377.69	-	-	-	0.1	-
1600	640866.20	2429380.24	640869.59	2429385.01	Метод спутниковых геодезических измерений (определений)	0.1	-
1601	640865.14	2429383.51	640866.09	2429383.76	Метод спутниковых геодезических измерений (определений)	0.1	-
1602	640859.91	2429381.15	640859.91	2429381.15	Метод спутниковых геодезических измерений (определений)	0.1	-

1. Сведения о характерных точках границ уточняемого земельного участка с кадастровым номером 70:06:0101001:733 :

Система координат МСК 70, зона 2

Зона № 2

Обозначение характерных точек границ	Координаты, м				Метод определения координат	Формулы, примененные для расчета средней квадратической погрешности определения координат характерных точек границ (Mt), с подставленными в такие формулы значениями и итоговые (вычисленные) значения Mt, м	Описание закрепления точки
	содержатся в Едином государственном реестре недвижимости		определены в результате выполнения комплексных кадастровых работ				
	X	Y	X	Y			
1	2	3	4	5	6	7	8
1603	640852.77	2429377.91	640852.77	2429377.91	Метод спутниковых геодезических измерений (определений)	0.1	-
1604	640831.01	2429366.23	640833.29	2429368.71	Метод спутниковых геодезических измерений (определений)	0.1	-
1592	640828.22	2429364.74	640827.60	2429366.19	Метод спутниковых геодезических измерений (определений)	0.1	-
1591	640831.07	2429357.64	-	-	-	0.1	-
1590	640831.79	2429355.85	-	-	-	0.1	-
1589	640832.92	2429353.07	640834.20	2429353.56	Метод спутниковых геодезических измерений (определений)	0.1	-
1605	640840.21	2429332.05	640842.09	2429334.01	Метод спутниковых геодезических измерений (определений)	0.1	-
1596	640840.51	2429331.40	-	-	-	0.1	-

2. Сведения о частях границ уточняемого земельного участка с кадастровым номером 70:06:0101001:733 :				
Обозначение части границ		Горизонтальное проложение (S), м	Описание прохождения части границ	Сведения о согласовании местоположения границ (согласовано/спорное)
от т.	до т.			
1	2	3	4	5
1597	1598	3.13	-	-
1598	1600	37.13	-	-
1600	1601	3.72	-	-
1601	1602	6.71	-	-
1602	1603	7.84	-	-
1603	1604	21.54	-	-
1604	1592	6.22	-	-
1592	1589	14.25	-	-
1589	1605	21.08	-	-
1605	1597	39.23	-	-
3. Сведения о характеристиках уточняемого земельного участка с кадастровым номером 70:06:0101001:733 :				
№ п/п	Наименование характеристики		Значение характеристики	
1	2		3	
1.	Адрес земельного участка		-	
1.1.	Сведения о местоположении земельного участка (при отсутствии адреса) в структурированном в соответствии с федеральной информационной адресной системой виде		-	
1.2.	Дополнительные сведения о местоположении земельного участка		-	
2.	Площадь земельного участка ± величина погрешности определения (вычисления) площади ($P \pm \Delta P$), м ²		1591 +/- 14	
3.	Формула, примененная для расчета предельной допустимой погрешности определения площади земельного участка, с подставленными значениями и итоговые (вычисленные) значения (ΔP), м ²		$\Delta P = 3.5 * M_t * \sqrt{P} = 3.5 * 0,1 * \sqrt{1591} = 14$	
4.	Площадь земельного участка согласно сведениям Единого государственного реестра недвижимости (Ркад), м ²		-	
5.	Оценка расхождения P и Ркад (P - Ркад), м ²		-	
6.	Предельные минимальный и максимальный размеры земельного участка (Рмин и Рмакс), м ²		-	
7.	Кадастровый номер или иной государственный учетный номер (инвентарный) объекта недвижимости, расположенного на земельном участке		-	
8.	Вид (виды) разрешенного использования		-	
8.1.	Дополнительные сведения об использовании земельного участка		-	
9.	Сведения о земельных участках (землях общего пользования, территории общего пользования), посредством которых обеспечивается доступ		-	
10.	Иные сведения		-	
4. Пояснения к сведениям об уточняемом земельном участке с кадастровым номером 70:06:0101001:733 :				
1.	-			

Сведения об уточняемых земельных участках, необходимые для исправления реестровых ошибок в сведениях о местоположении их границ

1. Сведения о характерных точках границ уточняемого земельного участка с кадастровым номером 70:06:0101001:660 :

Система координат МСК 70, зона 2

Зона № 2

Обозначение характерных точек границ	Координаты, м				Метод определения координат	Формулы, примененные для расчета средней квадратической погрешности определения границ (Mt), с подставленными в такие формулы значениями и итоговые (вычисленные) значения Mt, м	Описание закрепления точки
	содержатся в Едином государственном реестре недвижимости		определены в результате выполнения комплексных кадастровых работ				
	X	Y	X	Y			
1	2	3	4	5	6	7	8
1592	640828.22	2429364.74	640827.60	2429366.19	Метод спутниковых геодезических измерений (определений)	0.1	-
1604	640831.01	2429366.23	640833.29	2429368.71	Метод спутниковых геодезических измерений (определений)	0.1	-
1603	640852.77	2429377.91	640852.77	2429377.91	Метод спутниковых геодезических измерений (определений)	0.1	-
1602	640859.91	2429381.15	640859.91	2429381.15	Метод спутниковых геодезических измерений (определений)	0.1	-
1601	640865.14	2429383.51	640866.09	2429383.76	Метод спутниковых геодезических измерений (определений)	0.1	-
1606	640863.89	2429386.72	-	-	-	0.1	-
1607	640863.11	2429388.72	-	-	-	0.1	-

1. Сведения о характерных точках границ уточняемого земельного участка с кадастровым номером 70:06:0101001:660 :

Система координат МСК 70, зона 2

Зона № 2

Обозначение характерных точек границ	Координаты, м				Метод определения координат	Формулы, примененные для расчета средней квадратической погрешности определения координат характерных точек границ (Mt), с подставленными в такие формулы значениями и итоговые (вычисленные) значения Mt, м	Описание закрепления точки
	содержатся в Едином государственном реестре недвижимости		определены в результате выполнения комплексных кадастровых работ				
	X	Y	X	Y			
1	2	3	4	5	6	7	8
1608	640862.04	2429391.47	-	-	-	0.1	-
1609	640854.39	2429411.13	640854.39	2429411.13	Метод спутниковых геодезических измерений (определений)	0.1	-
1610	640853.00	2429410.48	-	-	-	0.1	-
1611	640848.31	2429408.64	640848.31	2429408.64	Метод спутниковых геодезических измерений (определений)	0.1	-
1612	640841.84	2429405.52	640841.84	2429405.52	Метод спутниковых геодезических измерений (определений)	0.1	-
1613	640827.55	2429398.70	640827.55	2429398.70	Метод спутниковых геодезических измерений (определений)	0.1	-
1614	640817.64	2429393.38	640817.05	2429393.16	Метод спутниковых геодезических измерений (определений)	0.1	-
1615	640824.16	2429378.26	-	-	-	0.1	-

1. Сведения о характерных точках границ уточняемого земельного участка с кадастровым номером 70:06:0101001:660 :

Система координат МСК 70, зона 2					Зона № 2		
Обозначение характерных точек границ	Координаты, м				Метод определения координат	Формулы, примененные для расчета средней квадратической погрешности определения координат характерных точек границ (Mt), с подставленными в такие формулы значениями и итоговые (вычисленные) значения Mt, м	Описание закрепления точки
	содержатся в Едином государственном реестре недвижимости		определены в результате выполнения комплексных кадастровых работ				
	X	Y	X	Y			
1	2	3	4	5	6	7	8
1616	640822.80	2429377.42	640822.80	2429377.42	Метод спутниковых геодезических измерений (определений)	0.1	-
1593	640826.88	2429367.88	640827.15	2429367.26	Метод спутниковых геодезических измерений (определений)	0.1	-
1592	640828.22	2429364.74	640827.60	2429366.19	Метод спутниковых геодезических измерений (определений)	0.1	-

2. Сведения о частях границ уточняемого земельного участка с кадастровым номером 70:06:0101001:660 :

Обозначение части границ		Горизонтальное проложение (S), м	Описание прохождения части границ	Сведения о согласовании местоположения границ (согласовано/спорное)
от т.	до т.			
1	2	3	4	5
1592	1604	6.22	-	-
1604	1603	21.54	-	-
1603	1602	7.84	-	-
1602	1601	6.71	-	-
1601	1609	29.77	-	-
1609	1611	6.57	-	-
1611	1612	7.18	-	-
1612	1613	15.83	-	-
1613	1614	11.87	-	-
1614	1616	16.76	-	-
1616	1593	11.05	-	-
1593	1592	1.16	-	-

3. Сведения о характеристиках уточняемого земельного участка с кадастровым номером 70:06:0101001:660 :		
№ п/п	Наименование характеристики	Значение характеристики
1	2	3
1.	Адрес земельного участка	-
1.1.	Сведения о местоположении земельного участка (при отсутствии адреса) в структурированном в соответствии с федеральной информационной адресной системой виде	-
1.2.	Дополнительные сведения о местоположении земельного участка	-
2.	Площадь земельного участка ± величина погрешности определения (вычисления) площади ($P \pm \Delta P$), м ²	1243 +/- 12
3.	Формула, примененная для расчета предельной допустимой погрешности определения площади земельного участка, с подставленными значениями и итоговые (вычисленные) значения (ΔP), м ²	$\Delta P = 3.5 * M_t * \sqrt{P} = 3.5 * 0,1 * \sqrt{1243} = 12$
4.	Площадь земельного участка согласно сведениям Единого государственного реестра недвижимости ($P_{\text{кад}}$), м ²	-
5.	Оценка расхождения P и $P_{\text{кад}}$ ($P - P_{\text{кад}}$), м ²	-
6.	Предельные минимальный и максимальный размеры земельного участка ($P_{\text{мин}}$ и $P_{\text{макс}}$), м ²	-
7.	Кадастровый номер или иной государственный учетный номер (инвентарный) объекта недвижимости, расположенного на земельном участке	-
8.	Вид (виды) разрешенного использования	-
8.1.	Дополнительные сведения об использовании земельного участка	-
9.	Сведения о земельных участках (землях общего пользования, территории общего пользования), посредством которых обеспечивается доступ	-
10.	Иные сведения	-
4. Пояснения к сведениям об уточняемом земельном участке с кадастровым номером 70:06:0101001:660 :		
1.	-	

Сведения об уточняемых земельных участках, необходимые для исправления реестровых ошибок в сведениях о местоположении их границ

1. Сведения о характерных точках границ уточняемого земельного участка с кадастровым номером 70:06:0101001:573 :

Система координат МСК 70, зона 2

Зона № 2

Обозначение характерных точек границ	Координаты, м				Метод определения координат	Формулы, примененные для расчета средней квадратической погрешности определения границ (Mt), с подставленными в такие формулы значениями и итоговые (вычисленные) значения Mt, м	Описание закрепления точки
	содержатся в Едином государственном реестре недвижимости		определены в результате выполнения комплексных кадастровых работ				
	X	Y	X	Y			
1	2	3	4	5	6	7	8
1609	640854.39	2429411.13	640854.39	2429411.13	Метод спутниковых геодезических измерений (определений)	0.1	-
1617	640844.24	2429442.20	640845.37	2429442.74	Метод спутниковых геодезических измерений (определений)	0.1	-
1618	640832.05	2429435.53	640832.05	2429435.53	Метод спутниковых геодезических измерений (определений)	0.1	-
1619	640822.43	2429429.23	640822.43	2429429.23	Метод спутниковых геодезических измерений (определений)	0.1	-
1620	640813.28	2429423.92	640814.17	2429423.04	Метод спутниковых геодезических измерений (определений)	0.1	-

1. Сведения о характерных точках границ уточняемого земельного участка с кадастровым номером 70:06:0101001:573 :

Система координат МСК 70, зона 2

Зона № 2

Обозначение характерных точек границ	Координаты, м				Метод определения координат	Формулы, примененные для расчета средней квадратической погрешности определения координат характерных точек границ (Mt), с подставленными в такие формулы значениями и итоговые (вычисленные) значения Mt, м	Описание закрепления точки
	содержатся в Едином государственном реестре недвижимости		определены в результате выполнения комплексных кадастровых работ				
	X	Y	X	Y			
1	2	3	4	5	6	7	8
1621	640806.62	2429420.44	640807.15	2429417.71	Метод спутниковых геодезических измерений (определений)	0.1	-
1573	640813.39	2429401.21	640813.39	2429401.21	Метод спутниковых геодезических измерений (определений)	0.1	-
1622	640814.37	2429398.74	-	-	-	0	-
1623	640814.90	2429398.80	640813.97	2429399.75	Метод спутниковых геодезических измерений (определений)	0.1	-
1614	640817.64	2429393.38	640817.05	2429393.16	Метод спутниковых геодезических измерений (определений)	0.1	-
1613	640827.55	2429398.70	640827.55	2429398.70	Метод спутниковых геодезических измерений (определений)	0.1	-

1. Сведения о характерных точках границ уточняемого земельного участка с кадастровым номером 70:06:0101001:573 :

Система координат МСК 70, зона 2						Зона № 2	
Обозначение характерных точек границ	Координаты, м				Метод определения координат	Формулы, примененные для расчета средней квадратической погрешности определения координат характерных точек границ (Mt), с подставленными в такие формулы значениями и итоговые (вычисленные) значения Mt, м	Описание закрепления точки
	содержатся в Едином государственном реестре недвижимости		определены в результате выполнения комплексных кадастровых работ				
	X	Y	X	Y			
1	2	3	4	5	6	7	8
1612	640841.84	2429405.52	640841.84	2429405.52	Метод спутниковых геодезических измерений (определений)	0.1	-
1611	640848.31	2429408.64	640848.31	2429408.64	Метод спутниковых геодезических измерений (определений)	0.1	-
1610	640853.00	2429410.48	-	-	-	0	-
1609	640854.39	2429411.13	640854.39	2429411.13	Метод спутниковых геодезических измерений (определений)	0.1	-

2. Сведения о частях границ уточняемого земельного участка с кадастровым номером 70:06:0101001:573 :

Обозначение части границ		Горизонтальное проложение (S), м	Описание прохождения части границ	Сведения о согласовании местоположения границ (согласовано/спорное)
от т.	до т.			
1	2	3	4	5
1609	1617	32.87	-	-
1617	1618	15.15	-	-
1618	1619	11.50	-	-
1619	1620	10.32	-	-
1620	1621	8.81	-	-
1621	1573	17.64	-	-
1573	1623	1.57	-	-
1623	1614	7.27	-	-
1614	1613	11.87	-	-
1613	1612	15.83	-	-
1612	1611	7.18	-	-

2. Сведения о частях границ уточняемого земельного участка с кадастровым номером 70:06:0101001:573 :				
Обозначение части границ		Горизонтальное проложение (S), м	Описание прохождения части границ	Сведения о согласовании местоположения границ (согласовано/спорное)
от т.	до т.			
1	2	3	4	5
1611	1609	6.57	-	-
3. Сведения о характеристиках уточняемого земельного участка с кадастровым номером 70:06:0101001:573 :				
№ п/п	Наименование характеристики		Значение характеристики	
1	2		3	
1.	Адрес земельного участка		-	
1.1.	Сведения о местоположении земельного участка (при отсутствии адреса) в структурированном в соответствии с федеральной информационной адресной системой виде		-	
1.2.	Дополнительные сведения о местоположении земельного участка		-	
2.	Площадь земельного участка ± величина погрешности определения (вычисления) площади ($P \pm \Delta P$), м ²		1293 +/- 13	
3.	Формула, примененная для расчета предельной допустимой погрешности определения площади земельного участка, с подставленными значениями и итоговые (вычисленные) значения (ΔP), м ²		$\Delta P = 3.5 * M_t * \sqrt{P} = 3.5 * 0,1 * \sqrt{1293} = 13$	
4.	Площадь земельного участка согласно сведениям Единого государственного реестра недвижимости (Ркад), м ²		-	
5.	Оценка расхождения Р и Ркад (Р - Ркад), м ²		-	
6.	Предельные минимальный и максимальный размеры земельного участка (Рмин и Рмакс), м ²		-	
7.	Кадастровый номер или иной государственный учетный номер (инвентарный) объекта недвижимости, расположенного на земельном участке		-	
8.	Вид (виды) разрешенного использования		-	
8.1.	Дополнительные сведения об использовании земельного участка		-	
9.	Сведения о земельных участках (землях общего пользования, территории общего пользования), посредством которых обеспечивается доступ		-	
10.	Иные сведения		-	
4. Пояснения к сведениям об уточняемом земельном участке с кадастровым номером 70:06:0101001:573 :				
1.	-			

Сведения об уточняемых земельных участках, необходимые для исправления реестровых ошибок в сведениях о местоположении их границ

1. Сведения о характерных точках границ уточняемого земельного участка с кадастровым номером 70:06:0101001:632 :

Система координат МСК 70, зона 2

Зона № 2

Обозначение характерных точек границ	Координаты, м				Метод определения координат	Формулы, примененные для расчета средней квадратической погрешности определения границ (Mt), с подставленными в такие формулы значениями и итоговые (вычисленные) значения Mt, м	Описание закрепления точки
	содержатся в Едином государственном реестре недвижимости		определены в результате выполнения комплексных кадастровых работ				
	X	Y	X	Y			
1	2	3	4	5	6	7	8
1624	640780.00	2429524.68	-	-	-	0.1	-
1625	640770.49	2429508.95	640772.76	2429513.62	Метод спутниковых геодезических измерений (определений)	0.1	-
1626	640771.85	2429508.26	640786.26	2429505.67	Метод спутниковых геодезических измерений (определений)	0.1	-
1627	640825.24	2429480.91	640819.76	2429486.67	Метод спутниковых геодезических измерений (определений)	0.1	-
1628	640820.39	2429494.22	640827.51	2429483.82	Метод спутниковых геодезических измерений (определений)	0.1	-
1629	640819.02	2429497.98	-	-	-	0.1	-
n1154У	-	-	640831.51	2429484.27	Метод спутниковых геодезических измерений (определений)	0.1	-

1. Сведения о характерных точках границ уточняемого земельного участка с кадастровым номером 70:06:0101001:632 :

Система координат МСК 70, зона 2

Зона № 2

Обозначение характерных точек границ	Координаты, м				Метод определения координат	Формулы, примененные для расчета средней квадратической погрешности определения координат характерных точек границ (Mt), с подставленными в такие формулы значениями и итоговые (вычисленные) значения Mt, м	Описание закрепления точки
	содержатся в Едином государственном реестре недвижимости		определены в результате выполнения комплексных кадастровых работ				
	X	Y	X	Y			
1	2	3	4	5	6	7	8
n1155Y	-	-	640821.91	2429511.17	Метод спутниковых геодезических измерений (определений)	0.1	-
1536	640814.76	2429509.70	640818.36	2429510.77	Метод спутниковых геодезических измерений (определений)	0.1	-
1545	640794.31	2429513.99	640807.56	2429514.87	Метод спутниковых геодезических измерений (определений)	0.1	-
1544	640794.48	2429516.81	640796.36	2429521.67	Метод спутниковых геодезических измерений (определений)	0.1	-
1543	640791.70	2429517.47	640792.86	2429523.97	Метод спутниковых геодезических измерений (определений)	0.1	-

1. Сведения о характерных точках границ уточняемого земельного участка с кадастровым номером 70:06:0101001:632 :							
Система координат МСК 70, зона 2						Зона № 2	
Обозначение характерных точек границ	Координаты, м				Метод определения координат	Формулы, примененные для расчета средней квадратической погрешности определения координат характерных точек границ (Mt), с подставленными в такие формулы значениями и итоговые (вычисленные) значения Mt, м	Описание закрепления точки
	содержатся в Едином государственном реестре недвижимости		определены в результате выполнения комплексных кадастровых работ				
	X	Y	X	Y			
1	2	3	4	5	6	7	8
1542	640792.11	2429520.00	640790.80	2429520.66	Метод спутниковых геодезических измерений (определений)	0.1	-
1541	640780.69	2429525.81	640778.96	2429526.37	Метод спутниковых геодезических измерений (определений)	0.1	-
1624	640780.00	2429524.68	-	-	-	0.1	-
2. Сведения о частях границ уточняемого земельного участка с кадастровым номером 70:06:0101001:632 :							
Обозначение части границ		Горизонтальное проложение (S), м	Описание прохождения части границ	Сведения о согласовании местоположения границ (согласовано/спорное)			
от т.	до т.						
1	2	3	4	5			
1625	1626	15.67	-	-			
1626	1627	38.51	-	-			
1627	1628	8.26	-	-			
1628	н1154У	4.03	-	-			
н1154У	н1155У	28.56	-	-			
н1155У	1536	3.57	-	-			
1536	1545	11.55	-	-			
1545	1544	13.10	-	-			
1544	1543	4.19	-	-			
1543	1542	3.90	-	-			
1542	1541	13.14	-	-			
1541	1625	14.18	-	-			

3. Сведения о характеристиках уточняемого земельного участка с кадастровым номером 70:06:0101001:632 :		
№ п/п	Наименование характеристики	Значение характеристики
1	2	3
1.	Адрес земельного участка	-
1.1.	Сведения о местоположении земельного участка (при отсутствии адреса) в структурированном в соответствии с федеральной информационной адресной системой виде	-
1.2.	Дополнительные сведения о местоположении земельного участка	-
2.	Площадь земельного участка ± величина погрешности определения (вычисления) площади ($P \pm \Delta P$), м ²	1065 +/- 11
3.	Формула, примененная для расчета предельной допустимой погрешности определения площади земельного участка, с подставленными значениями и итоговые (вычисленные) значения (ΔP), м ²	$\Delta P = 3.5 * M_t * \sqrt{P} = 3.5 * 0,1 * \sqrt{1065} = 11$
4.	Площадь земельного участка согласно сведениям Единого государственного реестра недвижимости ($P_{\text{кад}}$), м ²	-
5.	Оценка расхождения P и $P_{\text{кад}}$ ($P - P_{\text{кад}}$), м ²	-
6.	Предельные минимальный и максимальный размеры земельного участка ($P_{\text{мин}}$ и $P_{\text{макс}}$), м ²	-
7.	Кадастровый номер или иной государственный учетный номер (инвентарный) объекта недвижимости, расположенного на земельном участке	-
8.	Вид (виды) разрешенного использования	-
8.1.	Дополнительные сведения об использовании земельного участка	-
9.	Сведения о земельных участках (землях общего пользования, территории общего пользования), посредством которых обеспечивается доступ	-
10.	Иные сведения	-
4. Пояснения к сведениям об уточняемом земельном участке с кадастровым номером 70:06:0101001:632 :		
1.	-	

Сведения об уточняемых земельных участках, необходимые для исправления реестровых ошибок в сведениях о местоположении их границ

1. Сведения о характерных точках границ уточняемого земельного участка с кадастровым номером 70:06:0101001:493 :

Система координат МСК 70, зона 2

Зона № 2

Обозначение характерных точек границ	Координаты, м				Метод определения координат	Формулы, примененные для расчета средней квадратической погрешности определения границ (Mt), с подставленными в такие формулы значениями и итоговые (вычисленные) значения Mt, м	Описание закрепления точки
	содержатся в Едином государственном реестре недвижимости		определены в результате выполнения комплексных кадастровых работ				
	X	Y	X	Y			
1	2	3	4	5	6	7	8
1634	640676.76	2429505.13	640676.97	2429502.90	Метод спутниковых геодезических измерений (определений)	0.1	-
1635	640691.99	2429512.84	640691.77	2429511.95	Метод спутниковых геодезических измерений (определений)	0.1	-
1636	640708.25	2429519.04	640707.77	2429519.43	Метод спутниковых геодезических измерений (определений)	0.1	-
1637	640712.75	2429520.97	640712.93	2429521.47	Метод спутниковых геодезических измерений (определений)	0.1	-
1638	640711.63	2429523.71	-	-	-	0.1	-
1639	640712.57	2429524.32	640710.73	2429527.41	Метод спутниковых геодезических измерений (определений)	0.1	-

1. Сведения о характерных точках границ уточняемого земельного участка с кадастровым номером 70:06:0101001:493 :

Система координат МСК 70, зона 2

Зона № 2

Обозначение характерных точек границ	Координаты, м				Метод определения координат	Формулы, примененные для расчета средней квадратической погрешности определения координат характерных точек границ (Mt), с подставленными в такие формулы значениями и итоговые (вычисленные) значения Mt, м	Описание закрепления точки
	содержатся в Едином государственном реестре недвижимости		определены в результате выполнения комплексных кадастровых работ				
	X	Y	X	Y			
1	2	3	4	5	6	7	8
1640	640708.58	2429533.70	640708.58	2429533.70	Метод спутниковых геодезических измерений (определений)	0.1	-
1641	640707.44	2429536.37	640707.44	2429536.37	Метод спутниковых геодезических измерений (определений)	0.1	-
1642	640706.23	2429539.38	640706.23	2429539.38	Метод спутниковых геодезических измерений (определений)	0.1	-
1643	640704.07	2429544.74	640704.07	2429544.74	Метод спутниковых геодезических измерений (определений)	0.1	-
1644	640702.40	2429548.89	640702.40	2429548.89	Метод спутниковых геодезических измерений (определений)	0.1	-

1. Сведения о характерных точках границ уточняемого земельного участка с кадастровым номером 70:06:0101001:493 :

Система координат МСК 70, зона 2					Зона № 2		
Обозначение характерных точек границ	Координаты, м				Метод определения координат	Формулы, примененные для расчета средней квадратической погрешности определения координат характерных точек границ (Mt), с подставленными в такие формулы значениями и итоговые (вычисленные) значения Mt, м	Описание закрепления точки
	содержатся в Едином государственном реестре недвижимости		определены в результате выполнения комплексных кадастровых работ				
	X	Y	X	Y			
1	2	3	4	5	6	7	8
1645	640691.55	2429544.42	640691.55	2429544.42	Метод спутниковых геодезических измерений (определений)	0.1	-
1646	640663.80	2429533.26	640663.37	2429532.25	Метод спутниковых геодезических измерений (определений)	0.1	-
1634	640676.76	2429505.13	640676.97	2429502.90	Метод спутниковых геодезических измерений (определений)	0.1	-

2. Сведения о частях границ уточняемого земельного участка с кадастровым номером 70:06:0101001:493 :

Обозначение части границ		Горизонтальное проложение (S), м	Описание прохождения части границ	Сведения о согласовании местоположения границ (согласовано/спорное)
от т.	до т.			
1	2	3	4	5
1634	1635	17.35	-	-
1635	1636	17.66	-	-
1636	1637	5.55	-	-
1637	1639	6.33	-	-
1639	1640	6.65	-	-
1640	1641	2.90	-	-
1641	1642	3.24	-	-
1642	1643	5.78	-	-
1643	1644	4.47	-	-
1644	1645	11.73	-	-
1645	1646	30.70	-	-
1646	1634	32.35	-	-

3. Сведения о характеристиках уточняемого земельного участка с кадастровым номером 70:06:0101001:493 :		
№ п/п	Наименование характеристики	Значение характеристики
1	2	3
1.	Адрес земельного участка	-
1.1.	Сведения о местоположении земельного участка (при отсутствии адреса) в структурированном в соответствии с федеральной информационной адресной системой виде	-
1.2.	Дополнительные сведения о местоположении земельного участка	-
2.	Площадь земельного участка ± величина погрешности определения (вычисления) площади ($P \pm \Delta P$), м ²	1255 +/- 12
3.	Формула, примененная для расчета предельной допустимой погрешности определения площади земельного участка, с подставленными значениями и итоговые (вычисленные) значения (ΔP), м ²	$\Delta P = 3.5 * M_t * \sqrt{P} = 3.5 * 0,1 * \sqrt{1255} = 12$
4.	Площадь земельного участка согласно сведениям Единого государственного реестра недвижимости ($P_{\text{кад}}$), м ²	-
5.	Оценка расхождения P и $P_{\text{кад}}$ ($P - P_{\text{кад}}$), м ²	-
6.	Предельные минимальный и максимальный размеры земельного участка ($P_{\text{мин}}$ и $P_{\text{макс}}$), м ²	-
7.	Кадастровый номер или иной государственный учетный номер (инвентарный) объекта недвижимости, расположенного на земельном участке	-
8.	Вид (виды) разрешенного использования	-
8.1.	Дополнительные сведения об использовании земельного участка	-
9.	Сведения о земельных участках (землях общего пользования, территории общего пользования), посредством которых обеспечивается доступ	-
10.	Иные сведения	-
4. Пояснения к сведениям об уточняемом земельном участке с кадастровым номером 70:06:0101001:493 :		
1.	-	

Сведения об уточняемых земельных участках, необходимые для исправления реестровых ошибок в сведениях о местоположении их границ

1. Сведения о характерных точках границ уточняемого земельного участка с кадастровым номером 70:06:0101001:189 :

Система координат МСК 70, зона 2

Зона № 2

Обозначение характерных точек границ	Координаты, м				Метод определения координат	Формулы, примененные для расчета средней квадратической погрешности определения границ (Mt), с подставленными в такие формулы значениями и итоговые (вычисленные) значения Mt, м	Описание закрепления точки
	содержатся в Едином государственном реестре недвижимости		определены в результате выполнения комплексных кадастровых работ				
	X	Y	X	Y			
1	2	3	4	5	6	7	8
1647	640584.63	2429500.32	-	-	-	0.1	-
1648	640582.51	2429499.52	640581.87	2429499.15	Метод спутниковых геодезических измерений (определений)	0.1	-
1649	640583.70	2429496.23	-	-	-	0.1	-
1650	640592.60	2429471.72	640592.60	2429471.72	Метод спутниковых геодезических измерений (определений)	0.1	-
1651	640599.27	2429474.19	-	-	-	0.1	-
1652	640623.46	2429482.91	640623.46	2429482.91	Метод спутниковых геодезических измерений (определений)	0.1	-
1653	640622.32	2429485.85	-	-	-	0.1	-
1654	640625.60	2429489.44	640629.20	2429485.06	Метод спутниковых геодезических измерений (определений)	0.1	-

1. Сведения о характерных точках границ уточняемого земельного участка с кадастровым номером 70:06:0101001:189 :							
Система координат МСК 70, зона 2						Зона № 2	
Обозначение характерных точек границ	Координаты, м				Метод определения координат	Формулы, примененные для расчета средней квадратической погрешности определения координат характерных точек границ (Mt), с подставленными в такие формулы значениями и итоговые (вычисленные) значения Mt, м	Описание закрепления точки
	содержатся в Едином государственном реестре недвижимости		определены в результате выполнения комплексных кадастровых работ				
	X	Y	X	Y			
1	2	3	4	5	6	7	8
1655	640616.81	2429512.44	640617.97	2429513.05	Метод спутниковых геодезических измерений (определений)	0.1	-
1647	640584.63	2429500.32	-	-	-	0.1	-
2. Сведения о частях границ уточняемого земельного участка с кадастровым номером 70:06:0101001:189 :							
Обозначение части границ		Горизонтальное проложение (S), м		Описание прохождения части границ	Сведения о согласовании местоположения границ (согласовано/спорное)		
от т.	до т.						
1	2	3		4	5		
1648	1650	29.45		-	-		
1650	1652	32.83		-	-		
1652	1654	6.13		-	-		
1654	1655	30.16		-	-		
1655	1648	38.68		-	-		
3. Сведения о характеристиках уточняемого земельного участка с кадастровым номером 70:06:0101001:189 :							
№ п/п	Наименование характеристики				Значение характеристики		
1	2				3		
1.	Адрес земельного участка				-		
1.1.	Сведения о местоположении земельного участка (при отсутствии адреса) в структурированном в соответствии с федеральной информационной адресной системой виде				-		
1.2.	Дополнительные сведения о местоположении земельного участка				-		
2.	Площадь земельного участка ± величина погрешности определения (вычисления) площади (P ± ΔP), м2				1158 +/- 12		
3.	Формула, примененная для расчета предельной допустимой погрешности определения площади земельного участка, с подставленными значениями и итоговые (вычисленные) значения (ΔP), м2				$\Delta P = 3.5 * Mt * \sqrt{P} = 3.5 * 0,1 * \sqrt{1158} = 12$		
4.	Площадь земельного участка согласно сведениям Единого государственного реестра недвижимости (P _{кад}), м2				-		
5.	Оценка расхождения P и P _{кад} (P - P _{кад}), м2				-		
6.	Предельные минимальный и максимальный размеры земельного участка (P _{мин} и P _{макс}), м2				-		

3. Сведения о характеристиках уточняемого земельного участка с кадастровым номером 70:06:0101001:189 :

№ п/п	Наименование характеристики	Значение характеристики
1	2	3
7.	Кадастровый номер или иной государственный учетный номер (инвентарный) объекта недвижимости, расположенного на земельном участке	-
8.	Вид (виды) разрешенного использования	-
8.1.	Дополнительные сведения об использовании земельного участка	-
9.	Сведения о земельных участках (землях общего пользования, территории общего пользования), посредством которых обеспечивается доступ	-
10.	Иные сведения	-

4. Пояснения к сведениям об уточняемом земельном участке с кадастровым номером 70:06:0101001:189 :

1.	-
----	---

Сведения об уточняемых земельных участках, необходимые для исправления реестровых ошибок в сведениях о местоположении их границ

1. Сведения о характерных точках границ уточняемого земельного участка с кадастровым номером 70:06:0101001:103 :

Система координат МСК 70, зона 2

Зона № 2

Обозначение характерных точек границ	Координаты, м				Метод определения координат	Формулы, примененные для расчета средней квадратической погрешности определения границ (Mt), с подставленными в такие формулы значениями и итоговые (вычисленные) значения Mt, м	Описание закрепления точки
	содержатся в Едином государственном реестре недвижимости		определены в результате выполнения комплексных кадастровых работ				
	X	Y	X	Y			
1	2	3	4	5	6	7	8
1650	640592.60	2429471.72	640592.60	2429471.72	Метод спутниковых геодезических измерений (определений)	0.1	-
n1206У	-	-	640589.97	2429470.65	Метод спутниковых геодезических измерений (определений)	0.1	-
n1207У	-	-	640599.42	2429445.50	Метод спутниковых геодезических измерений (определений)	0.1	-
1656	640603.15	2429447.12	640602.32	2429446.60	Метод спутниковых геодезических измерений (определений)	0.1	-
1657	640604.08	2429447.49	-	-	-	0.1	-
1658	640629.09	2429457.23	640629.09	2429457.23	Метод спутниковых геодезических измерений (определений)	0.1	-

1. Сведения о характерных точках границ уточняемого земельного участка с кадастровым номером 70:06:0101001:103 :

Система координат МСК 70, зона 2

Зона № 2

Обозначение характерных точек границ	Координаты, м				Метод определения координат	Формулы, примененные для расчета средней квадратической погрешности определения координат характерных точек границ (Mt), с подставленными в такие формулы значениями и итоговые (вычисленные) значения Mt, м	Описание закрепления точки
	содержатся в Едином государственном реестре недвижимости		определены в результате выполнения комплексных кадастровых работ				
	X	Y	X	Y			
1	2	3	4	5	6	7	8
1659	640627.83	2429459.96	640627.83	2429459.96	Метод спутниковых геодезических измерений (определений)	0.1	-
1660	640609.26	2429452.95	640609.26	2429452.95	Метод спутниковых геодезических измерений (определений)	0.1	-
1661	640606.59	2429451.94	640604.07	2429450.85	Метод спутниковых геодезических измерений (определений)	0.1	-
1662	640603.09	2429460.83	640601.77	2429460.30	Метод спутниковых геодезических измерений (определений)	0.1	-
1663	640605.79	2429461.82	640605.79	2429461.82	Метод спутниковых геодезических измерений (определений)	0.1	-

1. Сведения о характерных точках границ уточняемого земельного участка с кадастровым номером 70:06:0101001:103 :							
Система координат МСК 70, зона 2							Зона № 2
Обозначение характерных точек границ	Координаты, м				Метод определения координат	Формулы, примененные для расчета средней квадратической погрешности определения координат характерных точек границ (Mt), с подставленными в такие формулы значениями и итоговые (вычисленные) значения Mt, м	Описание закрепления точки
	содержатся в Едином государственном реестре недвижимости		определены в результате выполнения комплексных кадастровых работ				
	X	Y	X	Y			
1	2	3	4	5	6	7	8
1664	640635.19	2429472.56	640634.42	2429472.28	Метод спутниковых геодезических измерений (определений)	0.1	-
1665	640630.30	2429485.47	640629.20	2429485.06	Метод спутниковых геодезических измерений (определений)	0.1	-
1652	640623.46	2429482.91	640623.46	2429482.91	Метод спутниковых геодезических измерений (определений)	0.1	-
1651	640599.27	2429474.19	-	-	-	0.1	-
1650	640592.60	2429471.72	640592.60	2429471.72	Метод спутниковых геодезических измерений (определений)	0.1	-
2. Сведения о частях границ уточняемого земельного участка с кадастровым номером 70:06:0101001:103 :							
Обозначение части границ		Горизонтальное положение (S), м		Описание прохождения части границ	Сведения о согласовании местоположения границ (согласовано/спорное)		
от т.	до т.						
1	2	3		4	5		
1650	н1206У	2.84		-	-		
н1206У	н1207У	26.87		-	-		
н1207У	1656	3.10		-	-		
1656	1658	28.80		-	-		
1658	1659	3.01		-	-		

2. Сведения о частях границ уточняемого земельного участка с кадастровым номером 70:06:0101001:103 :				
Обозначение части границ		Горизонтальное проложение (S), м	Описание прохождения части границ	Сведения о согласовании местоположения границ (согласовано/спорное)
от т.	до т.			
1	2	3	4	5
1659	1660	19.85	-	-
1660	1661	5.60	-	-
1661	1662	9.73	-	-
1662	1663	4.30	-	-
1663	1664	30.48	-	-
1664	1665	13.80	-	-
1665	1652	6.13	-	-
1652	1650	32.83	-	-
3. Сведения о характеристиках уточняемого земельного участка с кадастровым номером 70:06:0101001:103 :				
№ п/п	Наименование характеристики		Значение характеристики	
1	2		3	
1.	Адрес земельного участка		-	
1.1.	Сведения о местоположении земельного участка (при отсутствии адреса) в структурированном в соответствии с федеральной информационной адресной системой виде		-	
1.2.	Дополнительные сведения о местоположении земельного участка		-	
2.	Площадь земельного участка ± величина погрешности определения (вычисления) площади ($P \pm \Delta P$), м ²		748 +/- 10	
3.	Формула, примененная для расчета предельной допустимой погрешности определения площади земельного участка, с подставленными значениями и итоговые (вычисленные) значения (ΔP), м ²		$\Delta P = 3.5 * M_t * \sqrt{P} = 3.5 * 0,1 * \sqrt{748} = 10$	
4.	Площадь земельного участка согласно сведениям Единого государственного реестра недвижимости (Ркад), м ²		-	
5.	Оценка расхождения Р и Ркад ($P - P_{кад}$), м ²		-	
6.	Предельные минимальный и максимальный размеры земельного участка ($R_{мин}$ и $R_{макс}$), м ²		-	
7.	Кадастровый номер или иной государственный учетный номер (инвентарный) объекта недвижимости, расположенного на земельном участке		-	
8.	Вид (виды) разрешенного использования		-	
8.1.	Дополнительные сведения об использовании земельного участка		-	
9.	Сведения о земельных участках (землях общего пользования, территории общего пользования), посредством которых обеспечивается доступ		-	
10.	Иные сведения		-	
4. Пояснения к сведениям об уточняемом земельном участке с кадастровым номером 70:06:0101001:103 :				
1.	-			

Сведения об уточняемых земельных участках, необходимые для исправления реестровых ошибок в сведениях о местоположении их границ

1. Сведения о характерных точках границ уточняемого земельного участка с кадастровым номером 70:06:0101001:340 :

Система координат МСК 70, зона 2

Зона № 2

Обозначение характерных точек границ	Координаты, м				Метод определения координат	Формулы, примененные для расчета средней квадратической погрешности определения границ (Mt), с подставленными в такие формулы значениями и итоговые (вычисленные) значения Mt, м	Описание закрепления точки
	содержатся в Едином государственном реестре недвижимости		определены в результате выполнения комплексных кадастровых работ				
	X	Y	X	Y			
1	2	3	4	5	6	7	8
1662	640603.09	2429460.83	640601.77	2429460.30	Метод спутниковых геодезических измерений (определений)	0.1	-
1661	640606.59	2429451.94	640604.07	2429450.85	Метод спутниковых геодезических измерений (определений)	0.1	-
1660	640609.26	2429452.95	640609.26	2429452.95	Метод спутниковых геодезических измерений (определений)	0.1	-
1659	640627.83	2429459.96	640627.83	2429459.96	Метод спутниковых геодезических измерений (определений)	0.1	-
1658	640629.09	2429457.23	640629.09	2429457.23	Метод спутниковых геодезических измерений (определений)	0.1	-

1. Сведения о характерных точках границ уточняемого земельного участка с кадастровым номером 70:06:0101001:340 :

Система координат МСК 70, зона 2					Зона № 2		
Обозначение характерных точек границ	Координаты, м				Метод определения координат	Формулы, примененные для расчета средней квадратической погрешности определения координат характерных точек границ (Mt), с подставленными в такие формулы значениями и итоговые (вычисленные) значения Mt, м	Описание закрепления точки
	содержатся в Едином государственном реестре недвижимости		определены в результате выполнения комплексных кадастровых работ				
	X	Y	X	Y			
1	2	3	4	5	6	7	8
1666	640640.11	2429461.92	640638.52	2429460.40	Метод спутниковых геодезических измерений (определений)	0.1	-
1667	640639.79	2429462.62	-	-	-	0.1	-
1668	640638.97	2429464.84	-	-	-	0.1	-
1669	640636.28	2429472.96	640634.42	2429472.28	Метод спутниковых геодезических измерений (определений)	0.1	-
1663	640605.79	2429461.82	640605.79	2429461.82	Метод спутниковых геодезических измерений (определений)	0.1	-
1662	640603.09	2429460.83	640601.77	2429460.30	Метод спутниковых геодезических измерений (определений)	0.1	-

2. Сведения о частях границ уточняемого земельного участка с кадастровым номером 70:06:0101001:340 :

Обозначение части границ		Горизонтальное проложение (S), м	Описание прохождения части границ	Сведения о согласовании местоположения границ (согласовано/спорное)
от т.	до т.			
1	2	3	4	5
1662	1661	9.73	-	-
1661	1660	5.60	-	-
1660	1659	19.85	-	-
1659	1658	3.01	-	-

2. Сведения о частях границ уточняемого земельного участка с кадастровым номером 70:06:0101001:340 :				
Обозначение части границ		Горизонтальное проложение (S), м	Описание прохождения части границ	Сведения о согласовании местоположения границ (согласовано/спорное)
от т.	до т.			
1	2	3	4	5
1658	1666	9.95	-	-
1666	1669	12.57	-	-
1669	1663	30.48	-	-
1663	1662	4.30	-	-
3. Сведения о характеристиках уточняемого земельного участка с кадастровым номером 70:06:0101001:340 :				
№ п/п	Наименование характеристики		Значение характеристики	
1	2		3	
1.	Адрес земельного участка		-	
1.1.	Сведения о местоположении земельного участка (при отсутствии адреса) в структурированном в соответствии с федеральной информационной адресной системой виде		-	
1.2.	Дополнительные сведения о местоположении земельного участка		-	
2.	Площадь земельного участка ± величина погрешности определения (вычисления) площади (P ± ΔP), м ²		363 +/- 7	
3.	Формула, примененная для расчета предельной допустимой погрешности определения площади земельного участка, с подставленными значениями и итоговые (вычисленные) значения (ΔP), м ²		$\Delta P = 3.5 * M_t * \sqrt{P} = 3.5 * 0,1 * \sqrt{363} = 7$	
4.	Площадь земельного участка согласно сведениям Единого государственного реестра недвижимости (P _{кад}), м ²		-	
5.	Оценка расхождения P и P _{кад} (P - P _{кад}), м ²		-	
6.	Предельные минимальный и максимальный размеры земельного участка (P _{мин} и P _{макс}), м ²		-	
7.	Кадастровый номер или иной государственный учетный номер (инвентарный) объекта недвижимости, расположенного на земельном участке		-	
8.	Вид (виды) разрешенного использования		-	
8.1.	Дополнительные сведения об использовании земельного участка		-	
9.	Сведения о земельных участках (землях общего пользования, территории общего пользования), посредством которых обеспечивается доступ		-	
10.	Иные сведения		-	
4. Пояснения к сведениям об уточняемом земельном участке с кадастровым номером 70:06:0101001:340 :				
1.	-			

Сведения об уточняемых земельных участках, необходимые для исправления реестровых ошибок в сведениях о местоположении их границ

1. Сведения о характерных точках границ уточняемого земельного участка с кадастровым номером 70:06:0101001:2309 :

Система координат МСК 70, зона 2

Зона № 2

Обозначение характерных точек границ	Координаты, м				Метод определения координат	Формулы, примененные для расчета средней квадратической погрешности определения границ (Mt), с подставленными в такие формулы значениями и итоговые (вычисленные) значения Mt, м	Описание закрепления точки
	содержатся в Едином государственном реестре недвижимости		определены в результате выполнения комплексных кадастровых работ				
	X	Y	X	Y			
1	2	3	4	5	6	7	8
1656	640603.15	2429447.12	640602.32	2429446.60	Метод спутниковых геодезических измерений (определений)	0.1	-
1670	640616.88	2429414.11	640616.27	2429413.45	Метод спутниковых геодезических измерений (определений)	0.1	-
1671	640617.82	2429414.44	-	-	-	0.2	-
1672	640621.89	2429415.86	-	-	-	0.2	-
1673	640621.96	2429415.88	640621.96	2429415.88	Метод спутниковых геодезических измерений (определений)	0.1	-
1674	640627.09	2429418.08	640627.09	2429418.08	Метод спутниковых геодезических измерений (определений)	0.1	-
1675	640630.96	2429419.72	-	-	-	0.2	-

1. Сведения о характерных точках границ уточняемого земельного участка с кадастровым номером 70:06:0101001:2309 :

Система координат МСК 70, зона 2

Зона № 2

Обозначение характерных точек границ	Координаты, м				Метод определения координат	Формулы, примененные для расчета средней квадратической погрешности определения координат характерных точек границ (Mt), с подставленными в такие формулы значениями и итоговые (вычисленные) значения Mt, м	Описание закрепления точки
	содержатся в Едином государственном реестре недвижимости		определены в результате выполнения комплексных кадастровых работ				
	X	Y	X	Y			
1	2	3	4	5	6	7	8
1676	640637.52	2429422.52	640637.04	2429421.76	Метод спутниковых геодезических измерений (определений)	0.1	-
1677	640636.15	2429425.68	640635.44	2429426.18	Метод спутниковых геодезических измерений (определений)	0.1	-
1678	640645.51	2429430.10	640645.51	2429430.10	Метод спутниковых геодезических измерений (определений)	0.1	-
1679	640645.33	2429431.48	640645.72	2429430.68	Метод спутниковых геодезических измерений (определений)	0.1	-
1680	640649.79	2429433.82	640650.74	2429433.02	Метод спутниковых геодезических измерений (определений)	0.1	-

1. Сведения о характерных точках границ уточняемого земельного участка с кадастровым номером 70:06:0101001:2309 :

Система координат МСК 70, зона 2

Зона № 2

Обозначение характерных точек границ	Координаты, м				Метод определения координат	Формулы, примененные для расчета средней квадратической погрешности определения координат характерных точек границ (Mt), с подставленными в такие формулы значениями и итоговые (вычисленные) значения Mt, м	Описание закрепления точки
	содержатся в Едином государственном реестре недвижимости		определены в результате выполнения комплексных кадастровых работ				
	X	Y	X	Y			
1	2	3	4	5	6	7	8
1681	640652.53	2429435.97	640653.08	2429435.14	Метод спутниковых геодезических измерений (определений)	0.1	-
1682	640655.40	2429439.20	640657.95	2429442.68	Метод спутниковых геодезических измерений (определений)	0.1	-
н1208У	-	-	640660.99	2429447.60	Метод спутниковых геодезических измерений (определений)	0.1	-
1683	640661.80	2429449.30	640662.19	2429450.96	Метод спутниковых геодезических измерений (определений)	0.1	-
1684	640662.32	2429455.27	640663.20	2429457.07	Метод спутниковых геодезических измерений (определений)	0.1	-

1. Сведения о характерных точках границ уточняемого земельного участка с кадастровым номером 70:06:0101001:2309 :

Система координат МСК 70, зона 2

Зона № 2

Обозначение характерных точек границ	Координаты, м				Метод определения координат	Формулы, примененные для расчета средней квадратической погрешности определения координат характерных точек границ (Mt), с подставленными в такие формулы значениями и итоговые (вычисленные) значения Mt, м	Описание закрепления точки
	содержатся в Едином государственном реестре недвижимости		определены в результате выполнения комплексных кадастровых работ				
	X	Y	X	Y			
1	2	3	4	5	6	7	8
n1209У	-	-	640661.71	2429462.14	Метод спутниковых геодезических измерений (определений)	0.1	-
1685	640660.01	2429467.94	640660.01	2429467.94	Метод спутниковых геодезических измерений (определений)	0.1	-
1686	640646.40	2429464.20	640647.19	2429463.69	Метод спутниковых геодезических измерений (определений)	0.1	-
1666	640640.11	2429461.92	640638.52	2429460.40	Метод спутниковых геодезических измерений (определений)	0.1	-
1658	640629.09	2429457.23	640629.09	2429457.23	Метод спутниковых геодезических измерений (определений)	0.1	-
1657	640604.08	2429447.49	-	-	-	0.2	-

1. Сведения о характерных точках границ уточняемого земельного участка с кадастровым номером 70:06:0101001:2309 :

Система координат МСК 70, зона 2					Зона № 2		
Обозначение характерных точек границ	Координаты, м				Метод определения координат	Формулы, примененные для расчета средней квадратической погрешности определения координат характерных точек границ (Mt), с подставленными в такие формулы значениями и итоговые (вычисленные) значения Mt, м	Описание закрепления точки
	содержатся в Едином государственном реестре недвижимости		определены в результате выполнения комплексных кадастровых работ				
	X	Y	X	Y			
1	2	3	4	5	6	7	8
1656	640603.15	2429447.12	640602.32	2429446.60	Метод спутниковых геодезических измерений (определений)	0.1	-

2. Сведения о частях границ уточняемого земельного участка с кадастровым номером 70:06:0101001:2309 :

Обозначение части границ		Горизонтальное проложение (S), м	Описание прохождения части границ	Сведения о согласовании местоположения границ (согласовано/спорное)
от т.	до т.			
1	2	3	4	5
1656	1670	35.97	-	-
1686	1666	9.27	-	-
1685	1686	13.51	-	-
н1209У	1685	6.04	-	-
1684	н1209У	5.28	-	-
1683	1684	6.19	-	-
н1208У	1683	3.57	-	-
1682	н1208У	5.78	-	-
1666	1658	9.95	-	-
1681	1682	8.98	-	-
1679	1680	5.54	-	-
1678	1679	0.62	-	-
1677	1678	10.81	-	-
1676	1677	4.70	-	-
1674	1676	10.61	-	-
1673	1674	5.58	-	-
1670	1673	6.19	-	-
1680	1681	3.16	-	-
1658	1656	28.80	-	-

3. Сведения о характеристиках уточняемого земельного участка с кадастровым номером 70:06:0101001:2309 :		
№ п/п	Наименование характеристики	Значение характеристики
1	2	3
1.	Адрес земельного участка	-
1.1.	Сведения о местоположении земельного участка (при отсутствии адреса) в структурированном в соответствии с федеральной информационной адресной системой виде	-
1.2.	Дополнительные сведения о местоположении земельного участка	-
2.	Площадь земельного участка ± величина погрешности определения (вычисления) площади ($P \pm \Delta P$), м ²	1806 +/- 15
3.	Формула, примененная для расчета предельной допустимой погрешности определения площади земельного участка, с подставленными значениями и итоговые (вычисленные) значения (ΔP), м ²	$\Delta P = 3.5 * M_t * \sqrt{P} = 3.5 * 0,1 * \sqrt{1806} = 15$
4.	Площадь земельного участка согласно сведениям Единого государственного реестра недвижимости ($P_{\text{кад}}$), м ²	-
5.	Оценка расхождения P и $P_{\text{кад}}$ ($P - P_{\text{кад}}$), м ²	-
6.	Предельные минимальный и максимальный размеры земельного участка ($P_{\text{мин}}$ и $P_{\text{макс}}$), м ²	-
7.	Кадастровый номер или иной государственный учетный номер (инвентарный) объекта недвижимости, расположенного на земельном участке	-
8.	Вид (виды) разрешенного использования	-
8.1.	Дополнительные сведения об использовании земельного участка	-
9.	Сведения о земельных участках (землях общего пользования, территории общего пользования), посредством которых обеспечивается доступ	-
10.	Иные сведения	-
4. Пояснения к сведениям об уточняемом земельном участке с кадастровым номером 70:06:0101001:2309 :		
1.	-	

Сведения об уточняемых земельных участках, необходимые для исправления реестровых ошибок в сведениях о местоположении их границ

1. Сведения о характерных точках границ уточняемого земельного участка с кадастровым номером 70:06:0101001:206 :

Система координат МСК 70, зона 2

Зона № 2

Обозначение характерных точек границ	Координаты, м				Метод определения координат	Формулы, примененные для расчета средней квадратической погрешности определения границ (Mt), с подставленными в такие формулы значениями и итоговые (вычисленные) значения Mt, м	Описание закрепления точки
	содержатся в Едином государственном реестре недвижимости		определены в результате выполнения комплексных кадастровых работ				
	X	Y	X	Y			
1	2	3	4	5	6	7	8
1687	640650.45	2429429.82	640650.45	2429429.82	Метод спутниковых геодезических измерений (определений)	0.1	-
1688	640651.17	2429432.89	640650.74	2429433.02	Метод спутниковых геодезических измерений (определений)	0.1	-
1689	640646.70	2429430.57	640645.72	2429430.68	Метод спутниковых геодезических измерений (определений)	0.1	-
1690	640646.87	2429429.18	640645.51	2429430.10	Метод спутниковых геодезических измерений (определений)	0.1	-
1691	640637.50	2429424.80	640635.44	2429426.18	Метод спутниковых геодезических измерений (определений)	0.1	-

1. Сведения о характерных точках границ уточняемого земельного участка с кадастровым номером 70:06:0101001:206 :

Система координат МСК 70, зона 2						Зона № 2	
Обозначение характерных точек границ	Координаты, м				Метод определения координат	Формулы, примененные для расчета средней квадратической погрешности определения координат характерных точек границ (Mt), с подставленными в такие формулы значениями и итоговые (вычисленные) значения Mt, м	Описание закрепления точки
	содержатся в Едином государственном реестре недвижимости		определены в результате выполнения комплексных кадастровых работ				
	X	Y	X	Y			
1	2	3	4	5	6	7	8
1692	640638.86	2429421.63	640637.04	2429421.76	Метод спутниковых геодезических измерений (определений)	0.1	-
1693	640632.29	2429418.85	-	-	-	0	-
1694	640628.41	2429417.22	640627.09	2429418.08	Метод спутниковых геодезических измерений (определений)	0.1	-
1695	640623.28	2429415.05	-	-	-	0	-
1696	640623.21	2429415.03	640621.89	2429415.86	Метод спутниковых геодезических измерений (определений)	0.1	-
1697	640618.19	2429413.29	640616.27	2429413.45	Метод спутниковых геодезических измерений (определений)	0.1	-
1698	640619.38	2429409.83	640619.37	2429405.80	Метод спутниковых геодезических измерений (определений)	0.1	-
1699	640621.37	2429405.04	-	-	-	0	-
1700	640623.03	2429401.21	-	-	-	0	-
1701	640632.44	2429378.84	-	-	-	0	-

1. Сведения о характерных точках границ уточняемого земельного участка с кадастровым номером 70:06:0101001:206 :

Система координат МСК 70, зона 2

Зона № 2

Обозначение характерных точек границ	Координаты, м				Метод определения координат	Формулы, примененные для расчета средней квадратической погрешности определения координат характерных точек границ (Mt), с подставленными в такие формулы значениями и итоговые (вычисленные) значения Mt, м	Описание закрепления точки
	содержатся в Едином государственном реестре недвижимости		определены в результате выполнения комплексных кадастровых работ				
	X	Y	X	Y			
1	2	3	4	5	6	7	8
1702	640633.83	2429375.53	640631.82	2429376.10	Метод спутниковых геодезических измерений (определений)	0.1	-
1703	640641.31	2429378.43	640640.87	2429379.40	Метод спутниковых геодезических измерений (определений)	0.1	-
1704	640662.61	2429371.32	640661.28	2429371.77	Метод спутниковых геодезических измерений (определений)	0.1	-
1705	640669.01	2429398.73	640667.28	2429399.03	Метод спутниковых геодезических измерений (определений)	0.1	-
1706	640666.09	2429399.24	-	-	-	0	-
1707	640654.83	2429402.66	640654.83	2429402.66	Метод спутниковых геодезических измерений (определений)	0.1	-

1. Сведения о характерных точках границ уточняемого земельного участка с кадастровым номером 70:06:0101001:206 :

Система координат МСК 70, зона 2					Зона № 2		
Обозначение характерных точек границ	Координаты, м				Метод определения координат	Формулы, примененные для расчета средней квадратической погрешности определения координат характерных точек границ (Mt), с подставленными в такие формулы значениями и итоговые (вычисленные) значения Mt, м	Описание закрепления точки
	содержатся в Едином государственном реестре недвижимости		определены в результате выполнения комплексных кадастровых работ				
	X	Y	X	Y			
1	2	3	4	5	6	7	8
1708	640642.25	2429407.23	640641.52	2429405.25	Метод спутниковых геодезических измерений (определений)	0.1	-
1709	640644.46	2429413.51	640643.77	2429413.75	Метод спутниковых геодезических измерений (определений)	0.1	-
1710	640649.28	2429425.26	-	-	-	0	-
1687	640650.45	2429429.82	640650.45	2429429.82	Метод спутниковых геодезических измерений (определений)	0.1	-

2. Сведения о частях границ уточняемого земельного участка с кадастровым номером 70:06:0101001:206 :

Обозначение части границ		Горизонтальное проложение (S), м	Описание прохождения части границ	Сведения о согласовании местоположения границ (согласовано/спорное)
от т.	до т.			
1	2	3	4	5
1687	1688	3.21	-	-
1707	1708	13.56	-	-
1705	1707	12.97	-	-
1704	1705	27.91	-	-
1703	1704	21.79	-	-
1702	1703	9.63	-	-
1698	1702	32.20	-	-
1708	1709	8.79	-	-
1697	1698	8.25	-	-
1694	1696	5.65	-	-
1692	1694	10.61	-	-

2. Сведения о частях границ уточняемого земельного участка с кадастровым номером 70:06:0101001:206 :				
Обозначение части границ		Горизонтальное проложение (S), м	Описание прохождения части границ	Сведения о согласовании местоположения границ (согласовано/спорное)
от т.	до т.			
1	2	3	4	5
1691	1692	4.70	-	-
1690	1691	10.81	-	-
1689	1690	0.62	-	-
1688	1689	5.54	-	-
1696	1697	6.11	-	-
1709	1687	17.40	-	-
3. Сведения о характеристиках уточняемого земельного участка с кадастровым номером 70:06:0101001:206 :				
№ п/п	Наименование характеристики		Значение характеристики	
1	2		3	
1.	Адрес земельного участка		-	
1.1.	Сведения о местоположении земельного участка (при отсутствии адреса) в структурированном в соответствии с федеральной информационной адресной системой виде		-	
1.2.	Дополнительные сведения о местоположении земельного участка		-	
2.	Площадь земельного участка ± величина погрешности определения (вычисления) площади ($P \pm \Delta P$), м ²		1537 +/- 14	
3.	Формула, примененная для расчета предельной допустимой погрешности определения площади земельного участка, с подставленными значениями и итоговые (вычисленные) значения (ΔP), м ²		$\Delta P = 3.5 * M_t * \sqrt{P} = 3.5 * 0,1 * \sqrt{1537} = 14$	
4.	Площадь земельного участка согласно сведениям Единого государственного реестра недвижимости (Р _{кад}), м ²		-	
5.	Оценка расхождения Р и Р _{кад} (Р - Р _{кад}), м ²		-	
6.	Предельные минимальный и максимальный размеры земельного участка (Р _{мин} и Р _{макс}), м ²		-	
7.	Кадастровый номер или иной государственный учетный номер (инвентарный) объекта недвижимости, расположенного на земельном участке		-	
8.	Вид (виды) разрешенного использования		-	
8.1.	Дополнительные сведения об использовании земельного участка		-	
9.	Сведения о земельных участках (землях общего пользования, территории общего пользования), посредством которых обеспечивается доступ		-	
10.	Иные сведения		-	
4. Пояснения к сведениям об уточняемом земельном участке с кадастровым номером 70:06:0101001:206 :				
1.	-			

Сведения об уточняемых земельных участках, необходимые для исправления реестровых ошибок в сведениях о местоположении их границ

1. Сведения о характерных точках границ уточняемого земельного участка с кадастровым номером 70:06:0101001:519 :

Система координат МСК 70, зона 2

Зона № 2

Обозначение характерных точек границ	Координаты, м				Метод определения координат	Формулы, примененные для расчета средней квадратической погрешности определения границ (Mt), с подставленными в такие формулы значениями и итоговые (вычисленные) значения Mt, м	Описание закрепления точки
	содержатся в Едином государственном реестре недвижимости		определены в результате выполнения комплексных кадастровых работ				
	X	Y	X	Y			
1	2	3	4	5	6	7	8
1711	640691.11	2429469.66	640688.17	2429474.12	Метод спутниковых геодезических измерений (определений)	0.1	-
1712	640683.27	2429475.16	-	-	-	0	-
1713	640680.15	2429477.33	640681.12	2429480.02	Метод спутниковых геодезических измерений (определений)	0.1	-
1714	640669.97	2429464.09	640669.97	2429464.09	Метод спутниковых геодезических измерений (определений)	0.1	-
1715	640663.69	2429465.82	640663.69	2429465.82	Метод спутниковых геодезических измерений (определений)	0.1	-
1716	640661.87	2429462.68	640661.71	2429462.14	Метод спутниковых геодезических измерений (определений)	0.1	-

1. Сведения о характерных точках границ уточняемого земельного участка с кадастровым номером 70:06:0101001:519 :

Система координат МСК 70, зона 2

Зона № 2

Обозначение характерных точек границ	Координаты, м				Метод определения координат	Формулы, примененные для расчета средней квадратической погрешности определения координат характерных точек границ (Mt), с подставленными в такие формулы значениями и итоговые (вычисленные) значения Mt, м	Описание закрепления точки
	содержатся в Едином государственном реестре недвижимости		определены в результате выполнения комплексных кадастровых работ				
	X	Y	X	Y			
1	2	3	4	5	6	7	8
1717	640662.60	2429458.25	640663.20	2429457.07	Метод спутниковых геодезических измерений (определений)	0.1	-
1718	640662.22	2429451.47	640662.19	2429450.96	Метод спутниковых геодезических измерений (определений)	0.1	-
1719	640662.96	2429450.99	-	-	-	0	-
1720	640713.66	2429424.95	640713.66	2429424.95	Метод спутниковых геодезических измерений (определений)	0.1	-
1721	640717.46	2429435.05	-	-	-	0	-
1722	640723.08	2429448.51	640723.67	2429447.32	Метод спутниковых геодезических измерений (определений)	0.1	-
1723	640722.09	2429449.14	640717.42	2429450.47	Метод спутниковых геодезических измерений (определений)	0.1	-

1. Сведения о характерных точках границ уточняемого земельного участка с кадастровым номером 70:06:0101001:519 :

Система координат МСК 70, зона 2						Зона № 2	
Обозначение характерных точек границ	Координаты, м				Метод определения координат	Формулы, примененные для расчета средней квадратической погрешности определения координат характерных точек границ (Mt), с подставленными в такие формулы значениями и итоговые (вычисленные) значения Mt, м	Описание закрепления точки
	содержатся в Едином государственном реестре недвижимости		определены в результате выполнения комплексных кадастровых работ				
	X	Y	X	Y			
1	2	3	4	5	6	7	8
1724	640712.34	2429455.36	640707.17	2429458.02	Метод спутниковых геодезических измерений (определений)	0.1	-
1725	640703.58	2429461.14	640697.82	2429465.72	Метод спутниковых геодезических измерений (определений)	0.1	-
1726	640697.21	2429465.21	-	-	-	0	-
1711	640691.11	2429469.66	640688.17	2429474.12	Метод спутниковых геодезических измерений (определений)	0.1	-

2. Сведения о частях границ уточняемого земельного участка с кадастровым номером 70:06:0101001:519 :

Обозначение части границ		Горизонтальное проложение (S), м	Описание прохождения части границ	Сведения о согласовании местоположения границ (согласовано/спорное)
от т.	до т.			
1	2	3	4	5
1711	1713	9.19	-	-
1713	1714	19.44	-	-
1714	1715	6.51	-	-
1715	1716	4.18	-	-
1716	1717	5.28	-	-
1717	1718	6.19	-	-
1718	1720	57.67	-	-
1720	1722	24.51	-	-
1722	1723	7.00	-	-
1723	1724	12.73	-	-
1724	1725	12.11	-	-

2. Сведения о частях границ уточняемого земельного участка с кадастровым номером 70:06:0101001:519 :				
Обозначение части границ		Горизонтальное проложение (S), м	Описание прохождения части границ	Сведения о согласовании местоположения границ (согласовано/спорное)
от т.	до т.			
1	2	3	4	5
1725	1711	12.79	-	-
3. Сведения о характеристиках уточняемого земельного участка с кадастровым номером 70:06:0101001:519 :				
№ п/п	Наименование характеристики		Значение характеристики	
1	2		3	
1.	Адрес земельного участка		-	
1.1.	Сведения о местоположении земельного участка (при отсутствии адреса) в структурированном в соответствии с федеральной информационной адресной системой виде		-	
1.2.	Дополнительные сведения о местоположении земельного участка		-	
2.	Площадь земельного участка ± величина погрешности определения (вычисления) площади ($P \pm \Delta P$), м ²		1647 +/- 14	
3.	Формула, примененная для расчета предельной допустимой погрешности определения площади земельного участка, с подставленными значениями и итоговые (вычисленные) значения (ΔP), м ²		$\Delta P = 3.5 * M_t * \sqrt{P} = 3.5 * 0,1 * \sqrt{1647} = 14$	
4.	Площадь земельного участка согласно сведениям Единого государственного реестра недвижимости (Ркад), м ²		-	
5.	Оценка расхождения Р и Ркад (Р - Ркад), м ²		-	
6.	Предельные минимальный и максимальный размеры земельного участка (Рмин и Рмакс), м ²		-	
7.	Кадастровый номер или иной государственный учетный номер (инвентарный) объекта недвижимости, расположенного на земельном участке		-	
8.	Вид (виды) разрешенного использования		-	
8.1.	Дополнительные сведения об использовании земельного участка		-	
9.	Сведения о земельных участках (землях общего пользования, территории общего пользования), посредством которых обеспечивается доступ		-	
10.	Иные сведения		-	
4. Пояснения к сведениям об уточняемом земельном участке с кадастровым номером 70:06:0101001:519 :				
1.	-			

Сведения об уточняемых земельных участках, необходимые для исправления реестровых ошибок в сведениях о местоположении их границ

1. Сведения о характерных точках границ уточняемого земельного участка с кадастровым номером 70:06:0101001:1 :

Система координат МСК 70, зона 2

Зона № 2

Обозначение характерных точек границ	Координаты, м				Метод определения координат	Формулы, примененные для расчета средней квадратической погрешности определения границ (Mt), с подставленными в такие формулы значениями и итоговые (вычисленные) значения Mt, м	Описание закрепления точки
	содержатся в Едином государственном реестре недвижимости		определены в результате выполнения комплексных кадастровых работ				
	X	Y	X	Y			
1	2	3	4	5	6	7	8
1727	640705.70	2429409.03	640706.27	2429408.83	Метод спутниковых геодезических измерений (определений)	0.1	-
1720	640713.66	2429424.95	640713.66	2429424.95	Метод спутниковых геодезических измерений (определений)	0.1	-
1719	640662.96	2429450.99	640662.19	2429450.96	Метод спутниковых геодезических измерений (определений)	0.1	-
n1208У	-	-	640660.99	2429447.60	Метод спутниковых геодезических измерений (определений)	0.1	-
1682	-	-	640657.95	2429442.68	Метод спутниковых геодезических измерений (определений)	0.1	-

1. Сведения о характерных точках границ уточняемого земельного участка с кадастровым номером 70:06:0101001:1 :

Система координат МСК 70, зона 2

Зона № 2

Обозначение характерных точек границ	Координаты, м				Метод определения координат	Формулы, примененные для расчета средней квадратической погрешности определения координат характерных точек границ (Mt), с подставленными в такие формулы значениями и итоговые (вычисленные) значения Mt, м	Описание закрепления точки
	содержатся в Едином государственном реестре недвижимости		определены в результате выполнения комплексных кадастровых работ				
	X	Y	X	Y			
1	2	3	4	5	6	7	8
1681	-	-	640653.08	2429435.14	Метод спутниковых геодезических измерений (определений)	0.1	-
1680	-	-	640650.74	2429433.02	Метод спутниковых геодезических измерений (определений)	0.1	-
1687	-	-	640650.45	2429429.82	Метод спутниковых геодезических измерений (определений)	0.1	-
1728	640651.47	2429429.58	640651.47	2429429.58	Метод спутниковых геодезических измерений (определений)	0.1	-
n1210У	-	-	640702.80	2429410.13	Метод спутниковых геодезических измерений (определений)	0.1	-

1. Сведения о характерных точках границ уточняемого земельного участка с кадастровым номером 70:06:0101001:1 :							
Система координат МСК 70, зона 2						Зона № 2	
Обозначение характерных точек границ	Координаты, м				Метод определения координат	Формулы, примененные для расчета средней квадратической погрешности определения координат характерных точек границ (Mt), с подставленными в такие формулы значениями и итоговые (вычисленные) значения Mt, м	Описание закрепления точки
	содержатся в Едином государственном реестре недвижимости		определены в результате выполнения комплексных кадастровых работ				
	X	Y	X	Y			
1	2	3	4	5	6	7	8
1727	640705.70	2429409.03	640706.27	2429408.83	Метод спутниковых геодезических измерений (определений)	0.1	-
2. Сведения о частях границ уточняемого земельного участка с кадастровым номером 70:06:0101001:1 :							
Обозначение части границ		Горизонтальное проложение (S), м		Описание прохождения части границ	Сведения о согласовании местоположения границ (согласовано/спорное)		
от т.	до т.						
1	2	3		4	5		
1727	1720	17.73		-	-		
1720	1719	57.67		-	-		
1719	н1208У	3.57		-	-		
н1208У	1682	5.78		-	-		
1682	1681	8.98		-	-		
1681	1680	3.16		-	-		
1680	1687	3.21		-	-		
1687	1728	1.05		-	-		
1728	н1210У	54.89		-	-		
н1210У	1727	3.71		-	-		
3. Сведения о характеристиках уточняемого земельного участка с кадастровым номером 70:06:0101001:1 :							
№ п/п	Наименование характеристики				Значение характеристики		
1	2				3		
1.	Адрес земельного участка				-		
1.1.	Сведения о местоположении земельного участка (при отсутствии адреса) в структурированном в соответствии с федеральной информационной адресной системой виде				-		
1.2.	Дополнительные сведения о местоположении земельного участка				-		
2.	Площадь земельного участка ± величина погрешности определения (вычисления) площади (P ± ΔP), м ²				1221 +/- 12		
3.	Формула, примененная для расчета предельной допустимой погрешности определения площади земельного участка, с подставленными значениями и итоговые (вычисленные) значения (ΔP), м ²				ΔP=3.5*Mt*√P=3.5*0,1*√1221=12		

3. Сведения о характеристиках уточняемого земельного участка с кадастровым номером 70:06:0101001:1 :

№ п/п	Наименование характеристики	Значение характеристики
1	2	3
4.	Площадь земельного участка согласно сведениям Единого государственного реестра недвижимости (Ркад), м2	-
5.	Оценка расхождения Р и Ркад (Р - Ркад), м2	-
6.	Предельные минимальный и максимальный размеры земельного участка (Рмин и Рмакс), м2	-
7.	Кадастровый номер или иной государственный учетный номер (инвентарный) объекта недвижимости, расположенного на земельном участке	-
8.	Вид (виды) разрешенного использования	-
8.1.	Дополнительные сведения об использовании земельного участка	-
9.	Сведения о земельных участках (землях общего пользования, территории общего пользования), посредством которых обеспечивается доступ	-
10.	Иные сведения	-

4. Пояснения к сведениям об уточняемом земельном участке с кадастровым номером 70:06:0101001:1 :

1.	-
----	---

Сведения об уточняемых земельных участках, необходимые для исправления реестровых ошибок в сведениях о местоположении их границ

1. Сведения о характерных точках границ уточняемого земельного участка с кадастровым номером 70:06:0101001:69 :

Система координат МСК 70, зона 2

Зона №2

Обозначение характерных точек границ	Координаты, м				Метод определения координат	Формулы, примененные для расчета средней квадратической погрешности определения координат характерных точек границ (Mt), с подставленными в такие формулы значениями и итоговые (вычисленные) значения Mt, м	Описание закрепления точки
	содержатся в Едином государственном реестре недвижимости		определены в результате выполнения комплексных кадастровых работ				
	X	Y	X	Y			
1	2	3	4	5	6	7	8
1707	640654.83	2429402.66	640654.83	2429402.66	Метод спутниковых геодезических измерений (определений)	0.1	-
1706	640666.09	2429399.24	-	-	-	0	-
1705	640669.01	2429398.73	640667.28	2429399.03	Метод спутниковых геодезических измерений (определений)	0.1	-
1729	640675.09	2429397.41	-	-	-	0	-
1730	640698.80	2429390.41	640695.68	2429391.33	Метод спутниковых геодезических измерений (определений)	0.1	-
1727	640705.70	2429409.03	640702.80	2429410.13	Метод спутниковых геодезических измерений (определений)	0.1	-
1728	640651.47	2429429.58	640651.47	2429429.58	Метод спутниковых геодезических измерений (определений)	0.1	-

1. Сведения о характерных точках границ уточняемого земельного участка с кадастровым номером 70:06:0101001:69 :							
Система координат МСК 70, зона 2						Зона № 2	
Обозначение характерных точек границ	Координаты, м				Метод определения координат	Формулы, примененные для расчета средней квадратической погрешности определения координат характерных точек границ (Mt), с подставленными в такие формулы значениями и итоговые (вычисленные) значения Mt, м	Описание закрепления точки
	содержатся в Едином государственном реестре недвижимости		определены в результате выполнения комплексных кадастровых работ				
	X	Y	X	Y			
1	2	3	4	5	6	7	8
1687	640650.45	2429429.82	640650.45	2429429.82	Метод спутниковых геодезических измерений (определений)	0.1	-
1710	640649.28	2429425.26	-	-	-	0	-
1709	640644.46	2429413.51	640643.77	2429413.75	Метод спутниковых геодезических измерений (определений)	0.1	-
1708	640642.25	2429407.23	640641.52	2429405.25	Метод спутниковых геодезических измерений (определений)	0.1	-
1707	640654.83	2429402.66	640654.83	2429402.66	Метод спутниковых геодезических измерений (определений)	0.1	-
2. Сведения о частях границ уточняемого земельного участка с кадастровым номером 70:06:0101001:69 :							
Обозначение части границ		Горизонтальное положение (S), м		Описание прохождения части границ	Сведения о согласовании местоположения границ (согласовано/спорное)		
от т.	до т.						
1	2	3		4	5		
1707	1705	12.97		-	-		
1705	1730	29.43		-	-		
1730	1727	20.10		-	-		
1727	1728	54.89		-	-		
1728	1687	1.05		-	-		

2. Сведения о частях границ уточняемого земельного участка с кадастровым номером 70:06:0101001:69 :				
Обозначение части границ		Горизонтальное проложение (S), м	Описание прохождения части границ	Сведения о согласовании местоположения границ (согласовано/спорное)
от т.	до т.			
1	2	3	4	5
1687	1709	17.40	-	-
1709	1708	8.79	-	-
1708	1707	13.56	-	-
3. Сведения о характеристиках уточняемого земельного участка с кадастровым номером 70:06:0101001:69 :				
№ п/п	Наименование характеристики		Значение характеристики	
1	2		3	
1.	Адрес земельного участка		-	
1.1.	Сведения о местоположении земельного участка (при отсутствии адреса) в структурированном в соответствии с федеральной информационной адресной системой виде		-	
1.2.	Дополнительные сведения о местоположении земельного участка		-	
2.	Площадь земельного участка ± величина погрешности определения (вычисления) площади ($P \pm \Delta P$), м ²		1285 +/- 13	
3.	Формула, примененная для расчета предельной допустимой погрешности определения площади земельного участка, с подставленными значениями и итоговые (вычисленные) значения (ΔP), м ²		$\Delta P = 3.5 * M_t * \sqrt{P} = 3.5 * 0,1 * \sqrt{1285} = 13$	
4.	Площадь земельного участка согласно сведениям Единого государственного реестра недвижимости (Р _{кад}), м ²		-	
5.	Оценка расхождения Р и Р _{кад} (Р - Р _{кад}), м ²		-	
6.	Предельные минимальный и максимальный размеры земельного участка (Р _{мин} и Р _{макс}), м ²		-	
7.	Кадастровый номер или иной государственный учетный номер (инвентарный) объекта недвижимости, расположенного на земельном участке		-	
8.	Вид (виды) разрешенного использования		-	
8.1.	Дополнительные сведения об использовании земельного участка		-	
9.	Сведения о земельных участках (землях общего пользования, территории общего пользования), посредством которых обеспечивается доступ		-	
10.	Иные сведения		-	
4. Пояснения к сведениям об уточняемом земельном участке с кадастровым номером 70:06:0101001:69 :				
1.	-			

Сведения об уточняемых земельных участках, необходимые для исправления реестровых ошибок в сведениях о местоположении их границ

1. Сведения о характерных точках границ уточняемого земельного участка с кадастровым номером 70:06:0101001:207 :

Система координат МСК 70, зона 2

Зона № 2

Обозначение характерных точек границ	Координаты, м				Метод определения координат	Формулы, примененные для расчета средней квадратической погрешности определения границ (Mt), с подставленными в такие формулы значениями и итоговые (вычисленные) значения Mt, м	Описание закрепления точки
	содержатся в Едином государственном реестре недвижимости		определены в результате выполнения комплексных кадастровых работ				
	X	Y	X	Y			
1	2	3	4	5	6	7	8
1705	640669.01	2429398.73	640667.28	2429399.03	Метод спутниковых геодезических измерений (определений)	0.1	-
1704	640662.61	2429371.32	640661.28	2429371.77	Метод спутниковых геодезических измерений (определений)	0.1	-
1731	640668.11	2429369.99	-	-	-	0	-
1732	640689.52	2429361.72	640689.52	2429361.72	Метод спутниковых геодезических измерений (определений)	0.1	-
1730	640698.80	2429390.41	640698.80	2429390.41	Метод спутниковых геодезических измерений (определений)	0.1	-
1730	-	-	640695.68	2429391.33	Метод спутниковых геодезических измерений (определений)	0.1	-
1729	640675.09	2429397.41	-	-	-	0	-

1. Сведения о характерных точках границ уточняемого земельного участка с кадастровым номером 70:06:0101001:207 :							
Система координат МСК 70, зона 2						Зона № 2	
Обозначение характерных точек границ	Координаты, м				Метод определения координат	Формулы, примененные для расчета средней квадратической погрешности определения координат характерных точек границ (Mt), с подставленными в такие формулы значениями и итоговые (вычисленные) значения Mt, м	Описание закрепления точки
	содержатся в Едином государственном реестре недвижимости		определены в результате выполнения комплексных кадастровых работ				
	X	Y	X	Y			
1	2	3	4	5	6	7	8
1705	640669.01	2429398.73	640667.28	2429399.03	Метод спутниковых геодезических измерений (определений)	0.1	-
2. Сведения о частях границ уточняемого земельного участка с кадастровым номером 70:06:0101001:207 :							
Обозначение части границ		Горизонтальное проложение (S), м		Описание прохождения части границ	Сведения о согласовании местоположения границ (согласовано/спорное)		
от т.	до т.						
1	2	3		4	5		
1705	1704	27.91		-	-		
1704	1732	29.97		-	-		
1732	1730	30.15		-	-		
1730	1730	3.25		-	-		
1730	1705	29.43		-	-		
3. Сведения о характеристиках уточняемого земельного участка с кадастровым номером 70:06:0101001:207 :							
№ п/п	Наименование характеристики					Значение характеристики	
1	2					3	
1.	Адрес земельного участка					-	
1.1.	Сведения о местоположении земельного участка (при отсутствии адреса) в структурированном в соответствии с федеральной информационной адресной системой виде					-	
1.2.	Дополнительные сведения о местоположении земельного участка					-	
2.	Площадь земельного участка ± величина погрешности определения (вычисления) площади (P ± ΔP), м2					908 +/- 11	
3.	Формула, примененная для расчета предельной допустимой погрешности определения площади земельного участка, с подставленными значениями и итоговые (вычисленные) значения (ΔP), м2					ΔP=3.5*Mt*√P=3.5*0,1*√908= 11	
4.	Площадь земельного участка согласно сведениям Единого государственного реестра недвижимости (Pкад), м2					-	
5.	Оценка расхождения P и Pкад (P - Pкад), м2					-	
6.	Предельные минимальный и максимальный размеры земельного участка (Pмин и Pмакс), м2					-	

3. Сведения о характеристиках уточняемого земельного участка с кадастровым номером 70:06:0101001:207 :

№ п/п	Наименование характеристики	Значение характеристики
1	2	3
7.	Кадастровый номер или иной государственный учетный номер (инвентарный) объекта недвижимости, расположенного на земельном участке	-
8.	Вид (виды) разрешенного использования	-
8.1.	Дополнительные сведения об использовании земельного участка	-
9.	Сведения о земельных участках (землях общего пользования, территории общего пользования), посредством которых обеспечивается доступ	-
10.	Иные сведения	-

4. Пояснения к сведениям об уточняемом земельном участке с кадастровым номером 70:06:0101001:207 :

1.	-
----	---

Сведения об уточняемых земельных участках, необходимые для исправления реестровых ошибок в сведениях о местоположении их границ

1. Сведения о характерных точках границ уточняемого земельного участка с кадастровым номером 70:06:0101001:245 :

Система координат МСК 70, зона 2

Зона № 2

Обозначение характерных точек границ	Координаты, м				Метод определения координат	Формулы, примененные для расчета средней квадратической погрешности определения границ (Mt), с подставленными в такие формулы значениями и итоговые (вычисленные) значения Mt, м	Описание закрепления точки
	содержатся в Едином государственном реестре недвижимости		определены в результате выполнения комплексных кадастровых работ				
	X	Y	X	Y			
1	2	3	4	5	6	7	8
1703	640641.31	2429378.43	640640.87	2429379.40	Метод спутниковых геодезических измерений (определений)	0.1	-
1702	640633.83	2429375.53	-	-	-	0	-
1733	640634.11	2429375.21	-	-	-	0	-
1734	640636.45	2429372.47	-	-	-	0	-
1735	640638.10	2429372.93	-	-	-	0	-
1736	640641.45	2429367.11	-	-	-	0	-
1737	640640.01	2429366.44	640637.12	2429365.45	Метод спутниковых геодезических измерений (определений)	0.1	-
1738	640675.11	2429353.89	-	-	-	0	-
1739	640683.49	2429351.16	-	-	-	0	-
1740	640685.98	2429350.36	640685.33	2429350.43	Метод спутниковых геодезических измерений (определений)	0.1	-
1732	640689.52	2429361.72	640689.52	2429361.72	Метод спутниковых геодезических измерений (определений)	0.1	-
1731	640668.11	2429369.99	-	-	-	0	-

1. Сведения о характерных точках границ уточняемого земельного участка с кадастровым номером 70:06:0101001:245 :							
Система координат МСК 70, зона 2						Зона № 2	
Обозначение характерных точек границ	Координаты, м				Метод определения координат	Формулы, примененные для расчета средней квадратической погрешности определения координат характерных точек границ (Mt), с подставленными в такие формулы значениями и итоговые (вычисленные) значения Mt, м	Описание закрепления точки
	содержатся в Едином государственном реестре недвижимости		определены в результате выполнения комплексных кадастровых работ				
	X	Y	X	Y			
1	2	3	4	5	6	7	8
1704	-	-	640661.28	2429371.77	Метод спутниковых геодезических измерений (определений)	0.1	-
1704	640662.61	2429371.32	-	-	-	0	-
1703	640641.31	2429378.43	640640.87	2429379.40	Метод спутниковых геодезических измерений (определений)	0.1	-
2. Сведения о частях границ уточняемого земельного участка с кадастровым номером 70:06:0101001:245 :							
Обозначение части границ		Горизонтальное проложение (S), м	Описание прохождения части границ	Сведения о согласовании местоположения границ (согласовано/спорное)			
от т.	до т.						
1	2	3	4	5			
1703	1737	14.45	-	-			
1737	1740	50.50	-	-			
1740	1732	12.04	-	-			
1732	1704	29.97	-	-			
1704	1703	21.79	-	-			
3. Сведения о характеристиках уточняемого земельного участка с кадастровым номером 70:06:0101001:245 :							
№ п/п	Наименование характеристики					Значение характеристики	
1	2					3	
1.	Адрес земельного участка					-	
1.1.	Сведения о местоположении земельного участка (при отсутствии адреса) в структурированном в соответствии с федеральной информационной адресной системой виде					-	
1.2.	Дополнительные сведения о местоположении земельного участка					-	
2.	Площадь земельного участка ± величина погрешности определения (вычисления) площади (P ± ΔP), м ²					671 +/- 9	

3. Сведения о характеристиках уточняемого земельного участка с кадастровым номером 70:06:0101001:245 :		
№ п/п	Наименование характеристики	Значение характеристики
1	2	3
3.	Формула, примененная для расчета предельной допустимой погрешности определения площади земельного участка, с подставленными значениями и итоговые (вычисленные) значения (ΔP), м ²	$\Delta P=3.5*Mt*\sqrt{P}=3.5*0,1*\sqrt{671}=9$
4.	Площадь земельного участка согласно сведениям Единого государственного реестра недвижимости (Ркад), м ²	-
5.	Оценка расхождения Р и Ркад (Р - Ркад), м ²	-
6.	Предельные минимальный и максимальный размеры земельного участка (Рмин и Рмакс), м ²	-
7.	Кадастровый номер или иной государственный учетный номер (инвентарный) объекта недвижимости, расположенного на земельном участке	-
8.	Вид (виды) разрешенного использования	-
8.1.	Дополнительные сведения об использовании земельного участка	-
9.	Сведения о земельных участках (землях общего пользования, территории общего пользования), посредством которых обеспечивается доступ	-
10.	Иные сведения	-
4. Пояснения к сведениям об уточняемом земельном участке с кадастровым номером 70:06:0101001:245 :		
1.	-	

Сведения об уточняемых земельных участках, необходимые для исправления реестровых ошибок в сведениях о местоположении их границ

1. Сведения о характерных точках границ уточняемого земельного участка с кадастровым номером 70:06:0101001:2385 :

Система координат МСК 70, зона 2

Зона № 2

Обозначение характерных точек границ	Координаты, м				Метод определения координат	Формулы, примененные для расчета средней квадратической погрешности определения границ (Mt), с подставленными в такие формулы значениями и итоговые (вычисленные) значения Mt, м	Описание закрепления точки
	содержатся в Едином государственном реестре недвижимости		определены в результате выполнения комплексных кадастровых работ				
	X	Y	X	Y			
1	2	3	4	5	6	7	8
1741	640685.33	2429350.43	640685.33	2429350.43	Метод спутниковых геодезических измерений (определений)	0.1	-
1742	640637.78	2429364.84	640637.12	2429365.45	Метод спутниковых геодезических измерений (определений)	0.1	-
1743	640657.57	2429317.33	640656.87	2429317.00	Метод спутниковых геодезических измерений (определений)	0.1	-
1744	640663.73	2429316.64	640663.73	2429316.64	Метод спутниковых геодезических измерений (определений)	0.1	-
1745	640664.77	2429326.40	640664.77	2429326.40	Метод спутниковых геодезических измерений (определений)	0.1	-

1. Сведения о характерных точках границ уточняемого земельного участка с кадастровым номером 70:06:0101001:2385 :

Система координат МСК 70, зона 2

Зона № 2

Обозначение характерных точек границ	Координаты, м				Метод определения координат	Формулы, примененные для расчета средней квадратической погрешности определения координат характерных точек границ (Mt), с подставленными в такие формулы значениями и итоговые (вычисленные) значения Mt, м	Описание закрепления точки
	содержатся в Едином государственном реестре недвижимости		определены в результате выполнения комплексных кадастровых работ				
	X	Y	X	Y			
1	2	3	4	5	6	7	8
1746	640670.10	2429325.70	640670.10	2429325.70	Метод спутниковых геодезических измерений (определений)	0.1	-
1747	640669.01	2429315.88	640669.01	2429315.88	Метод спутниковых геодезических измерений (определений)	0.1	-
1748	640674.87	2429315.05	640674.72	2429314.35	Метод спутниковых геодезических измерений (определений)	0.1	-
1749	640677.13	2429326.31	640677.13	2429326.31	Метод спутниковых геодезических измерений (определений)	0.1	-
1750	640679.19	2429325.93	640679.19	2429325.93	Метод спутниковых геодезических измерений (определений)	0.1	-

1. Сведения о характерных точках границ уточняемого земельного участка с кадастровым номером 70:06:0101001:2385 :							
Система координат МСК 70, зона 2						Зона № 2	
Обозначение характерных точек границ	Координаты, м				Метод определения координат	Формулы, примененные для расчета средней квадратической погрешности определения координат характерных точек границ (Mt), с подставленными в такие формулы значениями и итоговые (вычисленные) значения Mt, м	Описание закрепления точки
	содержатся в Едином государственном реестре недвижимости		определены в результате выполнения комплексных кадастровых работ				
	X	Y	X	Y			
1	2	3	4	5	6	7	8
1741	640685.33	2429350.43	640685.33	2429350.43	Метод спутниковых геодезических измерений (определений)	0.1	-
2. Сведения о частях границ уточняемого земельного участка с кадастровым номером 70:06:0101001:2385 :							
Обозначение части границ		Горизонтальное проложение (S), м		Описание прохождения части границ	Сведения о согласовании местоположения границ (согласовано/спорное)		
от т.	до т.						
1	2	3		4	5		
1741	1742	50.50		-	-		
1742	1743	52.32		-	-		
1743	1744	6.87		-	-		
1744	1745	9.82		-	-		
1745	1746	5.38		-	-		
1746	1747	9.88		-	-		
1747	1748	5.91		-	-		
1748	1749	12.20		-	-		
1749	1750	2.09		-	-		
1750	1741	25.26		-	-		
3. Сведения о характеристиках уточняемого земельного участка с кадастровым номером 70:06:0101001:2385 :							
№ п/п	Наименование характеристики				Значение характеристики		
1	2				3		
1.	Адрес земельного участка				-		
1.1.	Сведения о местоположении земельного участка (при отсутствии адреса) в структурированном в соответствии с федеральной информационной адресной системой виде				-		
1.2.	Дополнительные сведения о местоположении земельного участка				-		
2.	Площадь земельного участка ± величина погрешности определения (вычисления) площади (P ± ΔP), м ²				1302 +/- 13		
3.	Формула, примененная для расчета предельной допустимой погрешности определения площади земельного участка, с подставленными значениями и итоговые (вычисленные) значения (ΔP), м ²				ΔP=3.5*Mt*√P=3.5*0,1*√1302=13		

3. Сведения о характеристиках уточняемого земельного участка с кадастровым номером 70:06:0101001:2385 :

№ п/п	Наименование характеристики	Значение характеристики
1	2	3
4.	Площадь земельного участка согласно сведениям Единого государственного реестра недвижимости (Ркад), м2	-
5.	Оценка расхождения Р и Ркад (Р - Ркад), м2	-
6.	Предельные минимальный и максимальный размеры земельного участка (Рмин и Рмакс), м2	-
7.	Кадастровый номер или иной государственный учетный номер (инвентарный) объекта недвижимости, расположенного на земельном участке	-
8.	Вид (виды) разрешенного использования	-
8.1.	Дополнительные сведения об использовании земельного участка	-
9.	Сведения о земельных участках (землях общего пользования, территории общего пользования), посредством которых обеспечивается доступ	-
10.	Иные сведения	-

4. Пояснения к сведениям об уточняемом земельном участке с кадастровым номером 70:06:0101001:2385 :

1.	-
----	---

--	--

Сведения об уточняемых земельных участках, необходимые для исправления реестровых ошибок в сведениях о местоположении их границ

1. Сведения о характерных точках границ уточняемого земельного участка с кадастровым номером 70:06:0101001:715 :

Система координат МСК 70, зона 2

Зона № 2

Обозначение характерных точек границ	Координаты, м				Метод определения координат	Формулы, примененные для расчета средней квадратической погрешности определения границ (Mt), с подставленными в такие формулы значениями и итоговые (вычисленные) значения Mt, м	Описание закрепления точки
	содержатся в Едином государственном реестре недвижимости		определены в результате выполнения комплексных кадастровых работ				
	X	Y	X	Y			
1	2	3	4	5	6	7	8
1751	640723.81	2429421.25	-	-	-	0.1	-
1752	640722.35	2429416.71	640723.72	2429415.67	Метод спутниковых геодезических измерений (определений)	0.1	-
1753	640714.48	2429395.16	-	-	-	0.1	-
1754	640713.80	2429393.29	640713.87	2429391.62	Метод спутниковых геодезических измерений (определений)	0.1	-
1755	640719.17	2429391.26	640720.27	2429390.02	Метод спутниковых геодезических измерений (определений)	0.1	-
1756	640736.09	2429384.89	640737.47	2429385.57	Метод спутниковых геодезических измерений (определений)	0.1	-
n1251Y	-	-	640737.76	2429386.37	Метод спутниковых геодезических измерений (определений)	0.1	-

1. Сведения о характерных точках границ уточняемого земельного участка с кадастровым номером 70:06:0101001:715 :

Система координат МСК 70, зона 2

Зона № 2

Обозначение характерных точек границ	Координаты, м				Метод определения координат	Формулы, примененные для расчета средней квадратической погрешности определения координат характерных точек границ (Mt), с подставленными в такие формулы значениями и итоговые (вычисленные) значения Mt, м	Описание закрепления точки
	содержатся в Едином государственном реестре недвижимости		определены в результате выполнения комплексных кадастровых работ				
	X	Y	X	Y			
1	2	3	4	5	6	7	8
n1252У	-	-	640742.24	2429385.15	Метод спутниковых геодезических измерений (определений)	0.1	-
1757	640740.59	2429383.19	640742.12	2429384.47	Метод спутниковых геодезических измерений (определений)	0.1	-
1758	640755.72	2429382.58	640753.92	2429379.72	Метод спутниковых геодезических измерений (определений)	0.1	-
n1253У	-	-	640760.18	2429378.60	Метод спутниковых геодезических измерений (определений)	0.1	-
1759	640764.76	2429382.45	640766.28	2429378.70	Метод спутниковых геодезических измерений (определений)	0.1	-
1760	640769.10	2429383.52	-	-	-	0.1	-

1. Сведения о характерных точках границ уточняемого земельного участка с кадастровым номером 70:06:0101001:715 :

Система координат МСК 70, зона 2

Зона № 2

Обозначение характерных точек границ	Координаты, м				Метод определения координат	Формулы, примененные для расчета средней квадратической погрешности определения координат характерных точек границ (Mt), с подставленными в такие формулы значениями и итоговые (вычисленные) значения Mt, м	Описание закрепления точки
	содержатся в Едином государственном реестре недвижимости		определены в результате выполнения комплексных кадастровых работ				
	X	Y	X	Y			
1	2	3	4	5	6	7	8
1761	640770.10	2429383.77	640770.95	2429379.94	Метод спутниковых геодезических измерений (определений)	0.1	-
1762	640765.32	2429395.64	-	-	-	0.1	-
1763	640760.07	2429411.51	640760.92	2429410.97	Метод спутниковых геодезических измерений (определений)	0.1	-
1764	640759.07	2429411.25	-	-	-	0.1	-
1765	640752.33	2429409.51	640753.12	2429408.87	Метод спутниковых геодезических измерений (определений)	0.1	-
1766	640751.80	2429412.03	640752.72	2429412.72	Метод спутниковых геодезических измерений (определений)	0.1	-
1767	640747.72	2429412.64	640747.72	2429412.64	Метод спутниковых геодезических измерений (определений)	0.1	-

1. Сведения о характерных точках границ уточняемого земельного участка с кадастровым номером 70:06:0101001:715 :

Система координат МСК 70, зона 2					Зона № 2		
Обозначение характерных точек границ	Координаты, м				Метод определения координат	Формулы, примененные для расчета средней квадратической погрешности определения координат характерных точек границ (Mt), с подставленными в такие формулы значениями и итоговые (вычисленные) значения Mt, м	Описание закрепления точки
	содержатся в Едином государственном реестре недвижимости		определены в результате выполнения комплексных кадастровых работ				
	X	Y	X	Y			
1	2	3	4	5	6	7	8
1768	640735.61	2429416.17	640737.07	2429414.32	Метод спутниковых геодезических измерений (определений)	0.1	-
1769	640730.16	2429418.69	-	-	-	0.1	-
1770	640725.04	2429420.79	640725.72	2429419.57	Метод спутниковых геодезических измерений (определений)	0.1	-
1751	640723.81	2429421.25	-	-	-	0.1	-

2. Сведения о частях границ уточняемого земельного участка с кадастровым номером 70:06:0101001:715 :

Обозначение части границ		Горизонтальное проложение (S), м	Описание прохождения части границ	Сведения о согласовании местоположения границ (согласовано/спорное)
от т.	до т.			
1	2	3	4	5
1752	1754	25.99	-	-
1767	1768	10.78	-	-
1766	1767	5.00	-	-
1765	1766	3.87	-	-
1763	1765	8.08	-	-
1761	1763	32.61	-	-
1759	1761	4.83	-	-
1768	1770	12.51	-	-
н1253У	1759	6.10	-	-
1757	1758	12.72	-	-
н1252У	1757	0.69	-	-
н1251У	н1252У	4.64	-	-
1756	н1251У	0.85	-	-
1755	1756	17.77	-	-
1754	1755	6.60	-	-

2. Сведения о частях границ уточняемого земельного участка с кадастровым номером 70:06:0101001:715 :				
Обозначение части границ		Горизонтальное проложение (S), м	Описание прохождения части границ	Сведения о согласовании местоположения границ (согласовано/спорное)
от т.	до т.			
1	2	3	4	5
1758	н1253У	6.36	-	-
1770	1752	4.38	-	-
3. Сведения о характеристиках уточняемого земельного участка с кадастровым номером 70:06:0101001:715 :				
№ п/п	Наименование характеристики		Значение характеристики	
1	2		3	
1.	Адрес земельного участка		-	
1.1.	Сведения о местоположении земельного участка (при отсутствии адреса) в структурированном в соответствии с федеральной информационной адресной системой виде		-	
1.2.	Дополнительные сведения о местоположении земельного участка		-	
2.	Площадь земельного участка ± величина погрешности определения (вычисления) площади (P ± ΔP), м2		1410 +/- 13	
3.	Формула, примененная для расчета предельной допустимой погрешности определения площади земельного участка, с подставленными значениями и итоговые (вычисленные) значения (ΔP), м2		$\Delta P = 3.5 * M_t * \sqrt{P} = 3.5 * 0,1 * \sqrt{1410} = 13$	
4.	Площадь земельного участка согласно сведениям Единого государственного реестра недвижимости (P _{кад}), м2		-	
5.	Оценка расхождения P и P _{кад} (P - P _{кад}), м2		-	
6.	Предельные минимальный и максимальный размеры земельного участка (P _{мин} и P _{макс}), м2		-	
7.	Кадастровый номер или иной государственный учетный номер (инвентарный) объекта недвижимости, расположенного на земельном участке		-	
8.	Вид (виды) разрешенного использования		-	
8.1.	Дополнительные сведения об использовании земельного участка		-	
9.	Сведения о земельных участках (землях общего пользования, территории общего пользования), посредством которых обеспечивается доступ		-	
10.	Иные сведения		-	
4. Пояснения к сведениям об уточняемом земельном участке с кадастровым номером 70:06:0101001:715 :				
1.	-			

Сведения об уточняемых земельных участках, необходимые для исправления реестровых ошибок в сведениях о местоположении их границ

1. Сведения о характерных точках границ уточняемого земельного участка с кадастровым номером 70:06:0101001:200 :

Система координат МСК 70, зона 2

Зона № 2

Обозначение характерных точек границ	Координаты, м				Метод определения координат	Формулы, примененные для расчета средней квадратической погрешности определения границ (Mt), с подставленными в такие формулы значениями и итоговые (вычисленные) значения Mt, м	Описание закрепления точки
	содержатся в Едином государственном реестре недвижимости		определены в результате выполнения комплексных кадастровых работ				
	X	Y	X	Y			
1	2	3	4	5	6	7	8
1771	640705.97	2429361.43	640705.82	2429365.42	Метод спутниковых геодезических измерений (определений)	0.1	-
1772	640704.27	2429354.86	640703.28	2429355.00	Метод спутниковых геодезических измерений (определений)	0.1	-
1773	640702.82	2429349.31	640701.88	2429350.65	Метод спутниковых геодезических измерений (определений)	0.1	-
1774	640710.14	2429347.04	640709.98	2429348.00	Метод спутниковых геодезических измерений (определений)	0.1	-
1775	640709.58	2429345.24	640709.75	2429346.40	Метод спутниковых геодезических измерений (определений)	0.1	-
1776	640735.61	2429336.66	-	-	-	0.1	-

1. Сведения о характерных точках границ уточняемого земельного участка с кадастровым номером 70:06:0101001:200 :

Система координат МСК 70, зона 2

Зона № 2

Обозначение характерных точек границ	Координаты, м				Метод определения координат	Формулы, примененные для расчета средней квадратической погрешности определения координат характерных точек границ (Mt), с подставленными в такие формулы значениями и итоговые (вычисленные) значения Mt, м	Описание закрепления точки
	содержатся в Едином государственном реестре недвижимости		определены в результате выполнения комплексных кадастровых работ				
	X	Y	X	Y			
1	2	3	4	5	6	7	8
1777	640736.73	2429337.47	640736.73	2429337.47	Метод спутниковых геодезических измерений (определений)	0.1	-
1778	640742.71	2429335.85	640742.71	2429335.85	Метод спутниковых геодезических измерений (определений)	0.1	-
1779	640758.08	2429343.76	640758.08	2429343.76	Метод спутниковых геодезических измерений (определений)	0.1	-
1780	640757.62	2429347.78	640757.62	2429347.78	Метод спутниковых геодезических измерений (определений)	0.1	-
1781	640753.51	2429352.88	640756.62	2429350.82	Метод спутниковых геодезических измерений (определений)	0.1	-

1. Сведения о характерных точках границ уточняемого земельного участка с кадастровым номером 70:06:0101001:200 :							
Система координат МСК 70, зона 2						Зона № 2	
Обозначение характерных точек границ	Координаты, м				Метод определения координат	Формулы, примененные для расчета средней квадратической погрешности определения координат характерных точек границ (Mt), с подставленными в такие формулы значениями и итоговые (вычисленные) значения Mt, м	Описание закрепления точки
	содержатся в Едином государственном реестре недвижимости		определены в результате выполнения комплексных кадастровых работ				
	X	Y	X	Y			
1	2	3	4	5	6	7	8
1771	640705.97	2429361.43	640705.82	2429365.42	Метод спутниковых геодезических измерений (определений)	0.1	-
2. Сведения о частях границ уточняемого земельного участка с кадастровым номером 70:06:0101001:200 :							
Обозначение части границ		Горизонтальное проложение (S), м		Описание прохождения части границ	Сведения о согласовании местоположения границ (согласовано/спорное)		
от т.	до т.						
1	2	3		4	5		
1771	1772	10.73		-	-		
1772	1773	4.57		-	-		
1773	1774	8.52		-	-		
1774	1775	1.62		-	-		
1775	1777	28.42		-	-		
1777	1778	6.20		-	-		
1778	1779	17.29		-	-		
1779	1780	4.05		-	-		
1780	1781	3.20		-	-		
1781	1771	52.86		-	-		
3. Сведения о характеристиках уточняемого земельного участка с кадастровым номером 70:06:0101001:200 :							
№ п/п	Наименование характеристики				Значение характеристики		
1	2				3		
1.	Адрес земельного участка				-		
1.1.	Сведения о местоположении земельного участка (при отсутствии адреса) в структурированном в соответствии с федеральной информационной адресной системой виде				-		
1.2.	Дополнительные сведения о местоположении земельного участка				-		
2.	Площадь земельного участка ± величина погрешности определения (вычисления) площади (P ± ΔP), м ²				899 +/- 10		
3.	Формула, примененная для расчета предельной допустимой погрешности определения площади земельного участка, с подставленными значениями и итоговые (вычисленные) значения (ΔP), м ²				ΔP=3.5*Mt*√P=3.5*0,1*√899=10		

3. Сведения о характеристиках уточняемого земельного участка с кадастровым номером 70:06:0101001:200 :

№ п/п	Наименование характеристики	Значение характеристики
1	2	3
4.	Площадь земельного участка согласно сведениям Единого государственного реестра недвижимости (Ркад), м2	-
5.	Оценка расхождения Р и Ркад (Р - Ркад), м2	-
6.	Предельные минимальный и максимальный размеры земельного участка (Рмин и Рмакс), м2	-
7.	Кадастровый номер или иной государственный учетный номер (инвентарный) объекта недвижимости, расположенного на земельном участке	-
8.	Вид (виды) разрешенного использования	-
8.1.	Дополнительные сведения об использовании земельного участка	-
9.	Сведения о земельных участках (землях общего пользования, территории общего пользования), посредством которых обеспечивается доступ	-
10.	Иные сведения	-

4. Пояснения к сведениям об уточняемом земельном участке с кадастровым номером 70:06:0101001:200 :

1.	-
----	---

Сведения об уточняемых земельных участках, необходимые для исправления реестровых ошибок в сведениях о местоположении их границ

1. Сведения о характерных точках границ уточняемого земельного участка с кадастровым номером 70:06:0101001:138 :

Система координат МСК 70, зона 2

Зона № 2

Обозначение характерных точек границ	Координаты, м				Метод определения координат	Формулы, примененные для расчета средней квадратической погрешности определения координат характерных точек границ (Mt), с подставленными в такие формулы значениями и итоговые (вычисленные) значения Mt, м	Описание закрепления точки
	содержатся в Едином государственном реестре недвижимости		определены в результате выполнения комплексных кадастровых работ				
	X	Y	X	Y			
1	2	3	4	5	6	7	8
1782	640711.05	2429277.73	640711.05	2429277.73	Метод спутниковых геодезических измерений (определений)	0.1	-
1783	640732.81	2429287.23	-	-	-	0.1	-
1784	640732.38	2429291.73	640727.05	2429284.72	Метод спутниковых геодезических измерений (определений)	0.1	-
1785	640732.41	2429298.51	-	-	-	0.1	-
1786	640722.70	2429299.41	640725.58	2429298.60	Метод спутниковых геодезических измерений (определений)	0.1	-
1787	640718.20	2429299.83	640718.28	2429299.05	Метод спутниковых геодезических измерений (определений)	0.1	-
1788	640715.73	2429298.14	640716.18	2429296.75	Метод спутниковых геодезических измерений (определений)	0.1	-

1. Сведения о характерных точках границ уточняемого земельного участка с кадастровым номером 70:06:0101001:138 :

Система координат МСК 70, зона 2

Зона № 2

Обозначение характерных точек границ	Координаты, м				Метод определения координат	Формулы, примененные для расчета средней квадратической погрешности определения координат характерных точек границ (Mt), с подставленными в такие формулы значениями и итоговые (вычисленные) значения Mt, м	Описание закрепления точки
	содержатся в Едином государственном реестре недвижимости		определены в результате выполнения комплексных кадастровых работ				
	X	Y	X	Y			
1	2	3	4	5	6	7	8
1789	640707.85	2429299.58	640705.93	2429298.75	Метод спутниковых геодезических измерений (определений)	0.1	-
1790	640706.39	2429299.24	640705.63	2429297.60	Метод спутниковых геодезических измерений (определений)	0.1	-
1791	640698.62	2429300.70	640689.13	2429301.60	Метод спутниковых геодезических измерений (определений)	0.1	-
1792	640695.55	2429301.28	640684.38	2429282.15	Метод спутниковых геодезических измерений (определений)	0.1	-
1793	640695.41	2429300.73	-	-	-	0.1	-
1794	640694.34	2429296.35	-	-	-	0.1	-
1795	640693.79	2429294.09	-	-	-	0.1	-
1796	640689.05	2429274.62	640681.68	2429272.95	Метод спутниковых геодезических измерений (определений)	0.1	-

1. Сведения о характерных точках границ уточняемого земельного участка с кадастровым номером 70:06:0101001:138 :							
Система координат МСК 70, зона 2						Зона № 2	
Обозначение характерных точек границ	Координаты, м				Метод определения координат	Формулы, примененные для расчета средней квадратической погрешности определения координат характерных точек границ (Mt), с подставленными в такие формулы значениями и итоговые (вычисленные) значения Mt, м	Описание закрепления точки
	содержатся в Едином государственном реестре недвижимости		определены в результате выполнения комплексных кадастровых работ				
	X	Y	X	Y			
1	2	3	4	5	6	7	8
1797	640690.75	2429270.48	640685.99	2429268.33	Метод спутниковых геодезических измерений (определений)	0.1	-
1798	640691.63	2429269.26	-	-	-	0.1	-
1782	640711.05	2429277.73	640711.05	2429277.73	Метод спутниковых геодезических измерений (определений)	0.1	-
2. Сведения о частях границ уточняемого земельного участка с кадастровым номером 70:06:0101001:138 :							
Обозначение части границ		Горизонтальное проложение (S), м	Описание прохождения части границ	Сведения о согласовании местоположения границ (согласовано/спорное)			
от т.	до т.						
1	2	3	4	5			
1782	1784	17.46	-	-			
1784	1786	13.96	-	-			
1786	1787	7.31	-	-			
1787	1788	3.11	-	-			
1788	1789	10.44	-	-			
1789	1790	1.19	-	-			
1790	1791	16.98	-	-			
1791	1792	20.02	-	-			
1792	1796	9.59	-	-			
1796	1797	6.32	-	-			
1797	1782	26.76	-	-			
3. Сведения о характеристиках уточняемого земельного участка с кадастровым номером 70:06:0101001:138 :							
№ п/п	Наименование характеристики			Значение характеристики			
1	2			3			
1.	Адрес земельного участка			-			

3. Сведения о характеристиках уточняемого земельного участка с кадастровым номером 70:06:0101001:138 :		
№ п/п	Наименование характеристики	Значение характеристики
1	2	3
1.1.	Сведения о местоположении земельного участка (при отсутствии адреса) в структурированном в соответствии с федеральной информационной адресной системой виде	-
1.2.	Дополнительные сведения о местоположении земельного участка	-
2.	Площадь земельного участка ± величина погрешности определения (вычисления) площади ($P \pm \Delta P$), м ²	948 +/- 11
3.	Формула, примененная для расчета предельной допустимой погрешности определения площади земельного участка, с подставленными значениями и итоговые (вычисленные) значения (ΔP), м ²	$\Delta P = 3.5 * M_t * \sqrt{P} = 3.5 * 0,1 * \sqrt{948} = 11$
4.	Площадь земельного участка согласно сведениям Единого государственного реестра недвижимости ($P_{\text{кад}}$), м ²	-
5.	Оценка расхождения P и $P_{\text{кад}}$ ($P - P_{\text{кад}}$), м ²	-
6.	Предельные минимальный и максимальный размеры земельного участка ($P_{\text{мин}}$ и $P_{\text{макс}}$), м ²	-
7.	Кадастровый номер или иной государственный учетный номер (инвентарный) объекта недвижимости, расположенного на земельном участке	-
8.	Вид (виды) разрешенного использования	-
8.1.	Дополнительные сведения об использовании земельного участка	-
9.	Сведения о земельных участках (землях общего пользования, территории общего пользования), посредством которых обеспечивается доступ	-
10.	Иные сведения	-
4. Пояснения к сведениям об уточняемом земельном участке с кадастровым номером 70:06:0101001:138 :		
1.	-	

Сведения об уточняемых земельных участках, необходимые для исправления реестровых ошибок в сведениях о местоположении их границ

1. Сведения о характерных точках границ уточняемого земельного участка с кадастровым номером 70:06:0101001:242 :

Система координат МСК 70, зона 2

Зона № 2

Обозначение характерных точек границ	Координаты, м				Метод определения координат	Формулы, примененные для расчета средней квадратической погрешности определения границ (Mt), с подставленными в такие формулы значениями и итоговые (вычисленные) значения Mt, м	Описание закрепления точки
	содержатся в Едином государственном реестре недвижимости		определены в результате выполнения комплексных кадастровых работ				
	X	Y	X	Y			
1	2	3	4	5	6	7	8
1799	640795.59	2429311.44	640796.14	2429313.80	Метод спутниковых геодезических измерений (определений)	0.1	-
1800	640793.71	2429316.97	640794.26	2429319.33	Метод спутниковых геодезических измерений (определений)	0.1	-
1801	640790.68	2429325.84	640791.23	2429328.20	Метод спутниковых геодезических измерений (определений)	0.1	-
1802	640779.37	2429323.50	640779.92	2429325.86	Метод спутниковых геодезических измерений (определений)	0.1	-
1803	640775.47	2429321.98	640776.02	2429324.34	Метод спутниковых геодезических измерений (определений)	0.1	-
1804	640775.35	2429322.46	-	-	-	0.1	-

1. Сведения о характерных точках границ уточняемого земельного участка с кадастровым номером 70:06:0101001:242 :

Система координат МСК 70, зона 2

Зона № 2

Обозначение характерных точек границ	Координаты, м				Метод определения координат	Формулы, примененные для расчета средней квадратической погрешности определения координат характерных точек границ (Mt), с подставленными в такие формулы значениями и итоговые (вычисленные) значения Mt, м	Описание закрепления точки
	содержатся в Едином государственном реестре недвижимости		определены в результате выполнения комплексных кадастровых работ				
	X	Y	X	Y			
1	2	3	4	5	6	7	8
1805	640765.48	2429319.74	640766.03	2429322.10	Метод спутниковых геодезических измерений (определений)	0.1	-
1806	640765.29	2429320.71	-	-	-	0.1	-
1807	640758.40	2429320.19	640757.43	2429320.65	Метод спутниковых геодезических измерений (определений)	0.1	-
1808	640758.58	2429323.31	640756.82	2429323.14	Метод спутниковых геодезических измерений (определений)	0.1	-
1809	640754.75	2429322.93	-	-	-	0.1	-
1810	640752.98	2429320.95	-	-	-	0.1	-
1811	640748.32	2429319.27	-	-	-	0.1	-
1812	640749.31	2429316.51	640744.88	2429318.75	Метод спутниковых геодезических измерений (определений)	0.1	-
1813	640737.16	2429317.86	640735.38	2429321.15	Метод спутниковых геодезических измерений (определений)	0.1	-

1. Сведения о характерных точках границ уточняемого земельного участка с кадастровым номером 70:06:0101001:242 :

Система координат МСК 70, зона 2

Зона № 2

Обозначение характерных точек границ	Координаты, м				Метод определения координат	Формулы, примененные для расчета средней квадратической погрешности определения координат характерных точек границ (Mt), с подставленными в такие формулы значениями и итоговые (вычисленные) значения Mt, м	Описание закрепления точки
	содержатся в Едином государственном реестре недвижимости		определены в результате выполнения комплексных кадастровых работ				
	X	Y	X	Y			
1	2	3	4	5	6	7	8
n1254У	-	-	640744.73	2429292.20	Метод спутниковых геодезических измерений (определений)	0.1	-
1814	640741.14	2429305.78	-	-	-	0.1	-
1815	640745.83	2429291.61	640747.49	2429293.19	Метод спутниковых геодезических измерений (определений)	0.1	-
1816	640749.89	2429293.15	-	-	-	0.1	-
1817	640756.54	2429295.66	-	-	-	0.1	-
1818	640760.49	2429297.28	-	-	-	0.1	-
1819	640777.95	2429304.25	640778.50	2429306.61	Метод спутниковых геодезических измерений (определений)	0.1	-
1820	640781.66	2429305.74	640782.21	2429308.10	Метод спутниковых геодезических измерений (определений)	0.1	-
1821	640784.47	2429306.80	640785.02	2429309.16	Метод спутниковых геодезических измерений (определений)	0.1	-

1. Сведения о характерных точках границ уточняемого земельного участка с кадастровым номером 70:06:0101001:242 :							
Система координат МСК 70, зона 2						Зона № 2	
Обозначение характерных точек границ	Координаты, м				Метод определения координат	Формулы, примененные для расчета средней квадратической погрешности определения координат характерных точек границ (Mt), с подставленными в такие формулы значениями и итоговые (вычисленные) значения Mt, м	Описание закрепления точки
	содержатся в Едином государственном реестре недвижимости		определены в результате выполнения комплексных кадастровых работ				
	X	Y	X	Y			
1	2	3	4	5	6	7	8
1822	640787.84	2429308.53	640788.39	2429310.89	Метод спутниковых геодезических измерений (определений)	0.1	-
1799	640795.59	2429311.44	640796.14	2429313.80	Метод спутниковых геодезических измерений (определений)	0.1	-
2. Сведения о частях границ уточняемого земельного участка с кадастровым номером 70:06:0101001:242 :							
Обозначение части границ		Горизонтальное проложение (S), м		Описание прохождения части границ	Сведения о согласовании местоположения границ (согласовано/спорное)		
от т.	до т.						
1	2	3		4	5		
1799	1800	5.84		-	-		
1800	1801	9.37		-	-		
1801	1802	11.55		-	-		
1802	1803	4.19		-	-		
1803	1805	10.24		-	-		
1805	1807	8.72		-	-		
1807	1808	2.56		-	-		
1808	1812	12.72		-	-		
1812	1813	9.80		-	-		
1813	н1254У	30.42		-	-		
н1254У	1815	2.93		-	-		
1815	1819	33.79		-	-		
1819	1820	4.00		-	-		
1820	1821	3.00		-	-		
1821	1822	3.79		-	-		
1822	1799	8.28		-	-		

3. Сведения о характеристиках уточняемого земельного участка с кадастровым номером 70:06:0101001:242 :		
№ п/п	Наименование характеристики	Значение характеристики
1	2	3
1.	Адрес земельного участка	-
1.1.	Сведения о местоположении земельного участка (при отсутствии адреса) в структурированном в соответствии с федеральной информационной адресной системой виде	-
1.2.	Дополнительные сведения о местоположении земельного участка	-
2.	Площадь земельного участка ± величина погрешности определения (вычисления) площади ($P \pm \Delta P$), м ²	1155 +/- 12
3.	Формула, примененная для расчета предельной допустимой погрешности определения площади земельного участка, с подставленными значениями и итоговые (вычисленные) значения (ΔP), м ²	$\Delta P = 3.5 * M_t * \sqrt{P} = 3.5 * 0,1 * \sqrt{1155} = 12$
4.	Площадь земельного участка согласно сведениям Единого государственного реестра недвижимости ($P_{\text{кад}}$), м ²	-
5.	Оценка расхождения P и $P_{\text{кад}}$ ($P - P_{\text{кад}}$), м ²	-
6.	Предельные минимальный и максимальный размеры земельного участка ($P_{\text{мин}}$ и $P_{\text{макс}}$), м ²	-
7.	Кадастровый номер или иной государственный учетный номер (инвентарный) объекта недвижимости, расположенного на земельном участке	-
8.	Вид (виды) разрешенного использования	-
8.1.	Дополнительные сведения об использовании земельного участка	-
9.	Сведения о земельных участках (землях общего пользования, территории общего пользования), посредством которых обеспечивается доступ	-
10.	Иные сведения	-
4. Пояснения к сведениям об уточняемом земельном участке с кадастровым номером 70:06:0101001:242 :		
1.	-	

Сведения об уточняемых земельных участках, необходимые для исправления реестровых ошибок в сведениях о местоположении их границ

1. Сведения о характерных точках границ уточняемого земельного участка с кадастровым номером 70:06:0101001:497 :

Система координат МСК 70, зона 2

Зона № 2

Обозначение характерных точек границ	Координаты, м				Метод определения координат	Формулы, примененные для расчета средней квадратической погрешности определения границ (Mt), с подставленными в такие формулы значениями и итоговые (вычисленные) значения Mt, м	Описание закрепления точки
	содержатся в Едином государственном реестре недвижимости		определены в результате выполнения комплексных кадастровых работ				
	X	Y	X	Y			
1	2	3	4	5	6	7	8
1823	640756.37	2429334.91	640756.60	2429332.87	Метод спутниковых геодезических измерений (определений)	0.1	-
1809	640754.75	2429322.93	640757.26	2429327.01	Метод спутниковых геодезических измерений (определений)	0.1	-
1808	640758.58	2429323.31	640756.82	2429323.14	Метод спутниковых геодезических измерений (определений)	0.1	-
1807	640758.40	2429320.19	640757.43	2429320.65	Метод спутниковых геодезических измерений (определений)	0.1	-
1806	640765.29	2429320.71	-	-	-	0.1	-
1805	640765.48	2429319.74	640766.03	2429322.10	Метод спутниковых геодезических измерений (определений)	0.1	-
1804	640775.35	2429322.46	-	-	-	0.1	-

1. Сведения о характерных точках границ уточняемого земельного участка с кадастровым номером 70:06:0101001:497 :

Система координат МСК 70, зона 2

Зона № 2

Обозначение характерных точек границ	Координаты, м				Метод определения координат	Формулы, примененные для расчета средней квадратической погрешности определения координат характерных точек границ (Mt), с подставленными в такие формулы значениями и итоговые (вычисленные) значения Mt, м	Описание закрепления точки
	содержатся в Едином государственном реестре недвижимости		определены в результате выполнения комплексных кадастровых работ				
	X	Y	X	Y			
1	2	3	4	5	6	7	8
1803	640775.47	2429321.98	-	-	-	0.1	-
1802	640779.37	2429323.50	640776.02	2429324.34	Метод спутниковых геодезических измерений (определений)	0.1	-
1801	640790.68	2429325.84	640779.92	2429325.86	Метод спутниковых геодезических измерений (определений)	0.1	-
1824	640790.08	2429328.66	640791.23	2429328.20	Метод спутниковых геодезических измерений (определений)	0.1	-
n1255Y	-	-	640793.73	2429328.90	Метод спутниковых геодезических измерений (определений)	0.1	-
1825	640781.10	2429354.43	640784.03	2429356.00	Метод спутниковых геодезических измерений (определений)	0.1	-

1. Сведения о характерных точках границ уточняемого земельного участка с кадастровым номером 70:06:0101001:497 :

Система координат МСК 70, зона 2

Зона № 2

Обозначение характерных точек границ	Координаты, м				Метод определения координат	Формулы, примененные для расчета средней квадратической погрешности определения координат характерных точек границ (Mt), с подставленными в такие формулы значениями и итоговые (вычисленные) значения Mt, м	Описание закрепления точки
	содержатся в Едином государственном реестре недвижимости		определены в результате выполнения комплексных кадастровых работ				
	X	Y	X	Y			
1	2	3	4	5	6	7	8
n1256У	-	-	640780.74	2429354.93	Метод спутниковых геодезических измерений (определений)	0.1	-
n1257У	-	-	640766.73	2429350.36	Метод спутниковых геодезических измерений (определений)	0.1	-
1826	640779.65	2429353.99	-	-	-	0.1	-
1827	640759.13	2429347.88	640759.13	2429347.88	Метод спутниковых геодезических измерений (определений)	0.1	-
1780	640757.62	2429347.78	640757.62	2429347.78	Метод спутниковых геодезических измерений (определений)	0.1	-
1779	640758.08	2429343.76	640757.38	2429344.70	Метод спутниковых геодезических измерений (определений)	0.1	-

1. Сведения о характерных точках границ уточняемого земельного участка с кадастровым номером 70:06:0101001:497 :							
Система координат МСК 70, зона 2						Зона № 2	
Обозначение характерных точек границ	Координаты, м				Метод определения координат	Формулы, примененные для расчета средней квадратической погрешности определения координат характерных точек границ (Mt), с подставленными в такие формулы значениями и итоговые (вычисленные) значения Mt, м	Описание закрепления точки
	содержатся в Едином государственном реестре недвижимости		определены в результате выполнения комплексных кадастровых работ				
	X	Y	X	Y			
1	2	3	4	5	6	7	8
1823	640756.37	2429334.91	640756.60	2429332.87	Метод спутниковых геодезических измерений (определений)	0.1	-
2. Сведения о частях границ уточняемого земельного участка с кадастровым номером 70:06:0101001:497 :							
Обозначение части границ		Горизонтальное проложение (S), м		Описание прохождения части границ	Сведения о согласовании местоположения границ (согласовано/спорное)		
от т.	до т.						
1	2	3		4	5		
1823	1809	5.90		-	-		
1809	1808	3.89		-	-		
1808	1807	2.56		-	-		
1807	1805	8.72		-	-		
1805	1802	10.24		-	-		
1802	1801	4.19		-	-		
1801	1824	11.55		-	-		
1824	н1255У	2.60		-	-		
н1255У	1825	28.78		-	-		
1825	н1256У	3.46		-	-		
н1256У	н1257У	14.74		-	-		
н1257У	1827	7.99		-	-		
1827	1780	1.51		-	-		
1780	1779	3.09		-	-		
1779	1823	11.86		-	-		
3. Сведения о характеристиках уточняемого земельного участка с кадастровым номером 70:06:0101001:497 :							
№ п/п	Наименование характеристики				Значение характеристики		
1	2				3		
1.	Адрес земельного участка				-		
1.1.	Сведения о местоположении земельного участка (при отсутствии адреса) в структурированном в соответствии с федеральной информационной адресной системой виде				-		
1.2.	Дополнительные сведения о местоположении земельного участка				-		

3. Сведения о характеристиках уточняемого земельного участка с кадастровым номером 70:06:0101001:497 :		
№ п/п	Наименование характеристики	Значение характеристики
1	2	3
2.	Площадь земельного участка ± величина погрешности определения (вычисления) площади ($P \pm \Delta P$), м ²	906 +/- 11
3.	Формула, примененная для расчета предельной допустимой погрешности определения площади земельного участка, с подставленными значениями и итоговые (вычисленные) значения (ΔP), м ²	$\Delta P = 3.5 * M_t * \sqrt{P} = 3.5 * 0,1 * \sqrt{906} = 11$
4.	Площадь земельного участка согласно сведениям Единого государственного реестра недвижимости ($P_{\text{кад}}$), м ²	-
5.	Оценка расхождения P и $P_{\text{кад}}$ ($P - P_{\text{кад}}$), м ²	-
6.	Предельные минимальный и максимальный размеры земельного участка ($P_{\text{мин}}$ и $P_{\text{макс}}$), м ²	-
7.	Кадастровый номер или иной государственный учетный номер (инвентарный) объекта недвижимости, расположенного на земельном участке	-
8.	Вид (виды) разрешенного использования	-
8.1.	Дополнительные сведения об использовании земельного участка	-
9.	Сведения о земельных участках (землях общего пользования, территории общего пользования), посредством которых обеспечивается доступ	-
10.	Иные сведения	-
4. Пояснения к сведениям об уточняемом земельном участке с кадастровым номером 70:06:0101001:497 :		
1.	-	

Сведения об уточняемых земельных участках, необходимые для исправления реестровых ошибок в сведениях о местоположении их границ

1. Сведения о характерных точках границ уточняемого земельного участка с кадастровым номером 70:06:0101001:734 :

Система координат МСК 70, зона 2

Зона № 2

Обозначение характерных точек границ	Координаты, м				Метод определения координат	Формулы, примененные для расчета средней квадратической погрешности определения границ (Mt), с подставленными в такие формулы значениями и итоговые (вычисленные) значения Mt, м	Описание закрепления точки
	содержатся в Едином государственном реестре недвижимости		определены в результате выполнения комплексных кадастровых работ				
	X	Y	X	Y			
1	2	3	4	5	6	7	8
1828	640823.00	2429242.77	-	-	-	0.1	-
1829	640824.55	2429243.43	640824.78	2429242.00	Метод спутниковых геодезических измерений (определений)	0.1	-
1830	640820.36	2429253.95	-	-	-	0.1	-
1831	640819.06	2429257.23	-	-	-	0.1	-
1832	640817.58	2429260.95	-	-	-	0.1	-
1833	640814.16	2429269.56	-	-	-	0.1	-
1834	640812.50	2429273.74	-	-	-	0.1	-
1835	640811.43	2429276.41	640811.43	2429276.41	Метод спутниковых геодезических измерений (определений)	0.1	-
1836	640798.38	2429270.36	640790.68	2429268.10	Метод спутниковых геодезических измерений (определений)	0.1	-
1837	640785.76	2429264.53	640786.93	2429266.90	Метод спутниковых геодезических измерений (определений)	0.1	-

1. Сведения о характерных точках границ уточняемого земельного участка с кадастровым номером 70:06:0101001:734 :

Система координат МСК 70, зона 2

Зона № 2

Обозначение характерных точек границ	Координаты, м				Метод определения координат	Формулы, примененные для расчета средней квадратической погрешности определения координат характерных точек границ (Mt), с подставленными в такие формулы значениями и итоговые (вычисленные) значения Mt, м	Описание закрепления точки
	содержатся в Едином государственном реестре недвижимости		определены в результате выполнения комплексных кадастровых работ				
	X	Y	X	Y			
1	2	3	4	5	6	7	8
1838	640777.97	2429259.83	640782.13	2429261.25	Метод спутниковых геодезических измерений (определений)	0.1	-
1839	640778.12	2429258.58	640778.03	2429256.50	Метод спутниковых геодезических измерений (определений)	0.1	-
1840	640770.20	2429255.17	640769.88	2429252.35	Метод спутниковых геодезических измерений (определений)	0.1	-
1841	640771.35	2429250.60	640771.93	2429248.40	Метод спутниковых геодезических измерений (определений)	0.1	-
1842	640763.13	2429246.78	640764.15	2429244.78	Метод спутниковых геодезических измерений (определений)	0.1	-

1. Сведения о характерных точках границ уточняемого земельного участка с кадастровым номером 70:06:0101001:734 :							
Система координат МСК 70, зона 2							Зона № 2
Обозначение характерных точек границ	Координаты, м				Метод определения координат	Формулы, примененные для расчета средней квадратической погрешности определения координат характерных точек границ (Mt), с подставленными в такие формулы значениями и итоговые (вычисленные) значения Mt, м	Описание закрепления точки
	содержатся в Едином государственном реестре недвижимости		определены в результате выполнения комплексных кадастровых работ				
	X	Y	X	Y			
1	2	3	4	5	6	7	8
1843	640769.26	2429234.82	640767.88	2429234.95	Метод спутниковых геодезических измерений (определений)	0.1	-
1844	640775.45	2429221.42	640772.18	2429223.10	Метод спутниковых геодезических измерений (определений)	0.1	-
1845	640788.65	2429227.76	640788.98	2429225.75	Метод спутниковых геодезических измерений (определений)	0.1	-
1846	640795.55	2429231.05	640796.68	2429230.20	Метод спутниковых геодезических измерений (определений)	0.1	-
1828	640823.00	2429242.77	-	-	-	0.1	-
2. Сведения о частях границ уточняемого земельного участка с кадастровым номером 70:06:0101001:734 :							
Обозначение части границ		Горизонтальное положение (S), м		Описание прохождения части границ	Сведения о согласовании местоположения границ (согласовано/спорное)		
от т.	до т.						
1	2	3		4	5		
1829	1835	36.91		-	-		
1835	1836	22.35		-	-		
1836	1837	3.94		-	-		
1837	1838	7.41		-	-		
1838	1839	6.27		-	-		

2. Сведения о частях границ уточняемого земельного участка с кадастровым номером 70:06:0101001:734 :				
Обозначение части границ		Горизонтальное проложение (S), м	Описание прохождения части границ	Сведения о согласовании местоположения границ (согласовано/спорное)
от т.	до т.			
1	2	3	4	5
1839	1840	9.15	-	-
1840	1841	4.45	-	-
1841	1842	8.58	-	-
1842	1843	10.51	-	-
1843	1844	12.61	-	-
1844	1845	17.01	-	-
1845	1846	8.89	-	-
1846	1829	30.48	-	-
3. Сведения о характеристиках уточняемого земельного участка с кадастровым номером 70:06:0101001:734 :				
№ п/п	Наименование характеристики		Значение характеристики	
1	2		3	
1.	Адрес земельного участка		-	
1.1.	Сведения о местоположении земельного участка (при отсутствии адреса) в структурированном в соответствии с федеральной информационной адресной системой виде		-	
1.2.	Дополнительные сведения о местоположении земельного участка		-	
2.	Площадь земельного участка ± величина погрешности определения (вычисления) площади ($P \pm \Delta P$), м ²		1881 +/- 15	
3.	Формула, примененная для расчета предельной допустимой погрешности определения площади земельного участка, с подставленными значениями и итоговые (вычисленные) значения (ΔP), м ²		$\Delta P = 3.5 * M_t * \sqrt{P} = 3.5 * 0,1 * \sqrt{1881} = 15$	
4.	Площадь земельного участка согласно сведениям Единого государственного реестра недвижимости (Ркад), м ²		-	
5.	Оценка расхождения Р и Ркад (Р - Ркад), м ²		-	
6.	Предельные минимальный и максимальный размеры земельного участка (Рмин и Рмакс), м ²		-	
7.	Кадастровый номер или иной государственный учетный номер (инвентарный) объекта недвижимости, расположенного на земельном участке		-	
8.	Вид (виды) разрешенного использования		-	
8.1.	Дополнительные сведения об использовании земельного участка		-	
9.	Сведения о земельных участках (землях общего пользования, территории общего пользования), посредством которых обеспечивается доступ		-	
10.	Иные сведения		-	
4. Пояснения к сведениям об уточняемом земельном участке с кадастровым номером 70:06:0101001:734 :				
1.	-			

Сведения об уточняемых земельных участках, необходимые для исправления реестровых ошибок в сведениях о местоположении их границ

1. Сведения о характерных точках границ уточняемого земельного участка с кадастровым номером 70:06:0101001:120 :

Система координат МСК 70, зона 2

Зона № 2

Обозначение характерных точек границ	Координаты, м				Метод определения координат	Формулы, примененные для расчета средней квадратической погрешности определения координат характерных точек границ (Mt), с подставленными в такие формулы значениями и итоговые (вычисленные) значения Mt, м	Описание закрепления точки
	содержатся в Едином государственном реестре недвижимости		определены в результате выполнения комплексных кадастровых работ				
	X	Y	X	Y			
1	2	3	4	5	6	7	8
1847	640839.89	2429207.57	-	-	-	0.1	-
1848	640838.69	2429209.55	-	-	-	0.1	-
1849	640837.66	2429212.00	640836.33	2429213.70	Метод спутниковых геодезических измерений (определений)	0.1	-
1850	640836.55	2429211.54	640824.38	2429208.25	Метод спутниковых геодезических измерений (определений)	0.1	-
1851	640790.24	2429192.65	640789.13	2429194.30	Метод спутниковых геодезических измерений (определений)	0.1	-
1852	640799.64	2429169.81	640799.43	2429168.50	Метод спутниковых геодезических измерений (определений)	0.1	-
1853	640813.25	2429174.82	-	-	-	0.1	-
1854	640818.44	2429176.41	-	-	-	0.1	-

1. Сведения о характерных точках границ уточняемого земельного участка с кадастровым номером 70:06:0101001:120 :							
Система координат МСК 70, зона 2						Зона № 2	
Обозначение характерных точек границ	Координаты, м				Метод определения координат	Формулы, примененные для расчета средней квадратической погрешности определения координат характерных точек границ (Mt), с подставленными в такие формулы значениями и итоговые (вычисленные) значения Mt, м	Описание закрепления точки
	содержатся в Едином государственном реестре недвижимости		определены в результате выполнения комплексных кадастровых работ				
	X	Y	X	Y			
1	2	3	4	5	6	7	8
1855	640826.88	2429178.49	640826.83	2429179.20	Метод спутниковых геодезических измерений (определений)	0.1	-
1856	640848.07	2429184.67	-	-	-	0.1	-
1857	640849.22	2429185.00	640847.53	2429186.75	Метод спутниковых геодезических измерений (определений)	0.1	-
1847	640839.89	2429207.57	-	-	-	0.1	-
2. Сведения о частях границ уточняемого земельного участка с кадастровым номером 70:06:0101001:120 :							
Обозначение части границ		Горизонтальное проложение (S), м	Описание прохождения части границ	Сведения о согласовании местоположения границ (согласовано/спорное)			
от т.	до т.						
1	2	3	4	5			
1849	1850	13.13	-	-			
1850	1851	37.91	-	-			
1851	1852	27.78	-	-			
1852	1855	29.42	-	-			
1855	1857	22.03	-	-			
1857	1849	29.18	-	-			
3. Сведения о характеристиках уточняемого земельного участка с кадастровым номером 70:06:0101001:120 :							
№ п/п	Наименование характеристики			Значение характеристики			
1	2			3			
1.	Адрес земельного участка			-			
1.1.	Сведения о местоположении земельного участка (при отсутствии адреса) в структурированном в соответствии с федеральной информационной адресной системой виде			-			
1.2.	Дополнительные сведения о местоположении земельного участка			-			

3. Сведения о характеристиках уточняемого земельного участка с кадастровым номером 70:06:0101001:120 :		
№ п/п	Наименование характеристики	Значение характеристики
1	2	3
2.	Площадь земельного участка ± величина погрешности определения (вычисления) площади ($P \pm \Delta P$), м ²	1439 +/- 13
3.	Формула, примененная для расчета предельной допустимой погрешности определения площади земельного участка, с подставленными значениями и итоговые (вычисленные) значения (ΔP), м ²	$\Delta P = 3.5 * M_t * \sqrt{P} = 3.5 * 0,1 * \sqrt{1439} = 13$
4.	Площадь земельного участка согласно сведениям Единого государственного реестра недвижимости ($P_{\text{кад}}$), м ²	-
5.	Оценка расхождения P и $P_{\text{кад}}$ ($P - P_{\text{кад}}$), м ²	-
6.	Предельные минимальный и максимальный размеры земельного участка ($P_{\text{мин}}$ и $P_{\text{макс}}$), м ²	-
7.	Кадастровый номер или иной государственный учетный номер (инвентарный) объекта недвижимости, расположенного на земельном участке	-
8.	Вид (виды) разрешенного использования	-
8.1.	Дополнительные сведения об использовании земельного участка	-
9.	Сведения о земельных участках (землях общего пользования, территории общего пользования), посредством которых обеспечивается доступ	-
10.	Иные сведения	-
4. Пояснения к сведениям об уточняемом земельном участке с кадастровым номером 70:06:0101001:120 :		
1.	-	

Сведения об уточняемых земельных участках, необходимые для исправления реестровых ошибок в сведениях о местоположении их границ

1. Сведения о характерных точках границ уточняемого земельного участка с кадастровым номером 70:06:0101001:148 :

Система координат МСК 70, зона 2

Зона № 2

Обозначение характерных точек границ	Координаты, м				Метод определения координат	Формулы, примененные для расчета средней квадратической погрешности определения границ (Mt), с подставленными в такие формулы значениями и итоговые (вычисленные) значения Mt, м	Описание закрепления точки
	содержатся в Едином государственном реестре недвижимости		определены в результате выполнения комплексных кадастровых работ				
	X	Y	X	Y			
1	2	3	4	5	6	7	8
1858	640814.11	2429139.17	640813.10	2429141.84	Метод спутниковых геодезических измерений (определений)	0.1	-
1859	640825.25	2429144.15	640824.98	2429144.85	Метод спутниковых геодезических измерений (определений)	0.1	-
1860	640840.97	2429152.81	640840.97	2429152.81	Метод спутниковых геодезических измерений (определений)	0.1	-
1861	640858.26	2429159.60	640858.26	2429159.60	Метод спутниковых геодезических измерений (определений)	0.1	-
1862	640855.42	2429167.58	640855.42	2429167.58	Метод спутниковых геодезических измерений (определений)	0.1	-

1. Сведения о характерных точках границ уточняемого земельного участка с кадастровым номером 70:06:0101001:148 :

Система координат МСК 70, зона 2

Зона № 2

Обозначение характерных точек границ	Координаты, м				Метод определения координат	Формулы, примененные для расчета средней квадратической погрешности определения координат характерных точек границ (Mt), с подставленными в такие формулы значениями и итоговые (вычисленные) значения Mt, м	Описание закрепления точки
	содержатся в Едином государственном реестре недвижимости		определены в результате выполнения комплексных кадастровых работ				
	X	Y	X	Y			
1	2	3	4	5	6	7	8
1863	640849.59	2429183.92	640847.53	2429186.75	Метод спутниковых геодезических измерений (определений)	0.1	-
1864	640848.53	2429183.60	-	-	-	0.1	-
1865	640848.01	2429183.45	-	-	-	0.1	-
1866	640827.72	2429177.54	640826.83	2429179.20	Метод спутниковых геодезических измерений (определений)	0.1	-
1867	640818.85	2429175.10	-	-	-	0.1	-
1868	640814.01	2429173.65	-	-	-	0.1	-
1869	640809.11	2429171.30	-	-	-	0.1	-
1870	640803.21	2429169.45	640799.43	2429168.50	Метод спутниковых геодезических измерений (определений)	0.1	-
1871	640809.01	2429150.95	640808.98	2429149.00	Метод спутниковых геодезических измерений (определений)	0.1	-
1872	640810.46	2429146.26	640811.74	2429141.53	Метод спутниковых геодезических измерений (определений)	0.1	-

1. Сведения о характерных точках границ уточняемого земельного участка с кадастровым номером 70:06:0101001:148 :							
Система координат МСК 70, зона 2						Зона № 2	
Обозначение характерных точек границ	Координаты, м				Метод определения координат	Формулы, примененные для расчета средней квадратической погрешности определения координат характерных точек границ (Mt), с подставленными в такие формулы значениями и итоговые (вычисленные) значения Mt, м	Описание закрепления точки
	содержатся в Едином государственном реестре недвижимости		определены в результате выполнения комплексных кадастровых работ				
	X	Y	X	Y			
1	2	3	4	5	6	7	8
1873	640811.29	2429146.58	-	-	-	0.1	-
1858	640814.11	2429139.17	640813.10	2429141.84	Метод спутниковых геодезических измерений (определений)	0.1	-
2. Сведения о частях границ уточняемого земельного участка с кадастровым номером 70:06:0101001:148 :							
Обозначение части границ		Горизонтальное проложение (S), м		Описание прохождения части границ	Сведения о согласовании местоположения границ (согласовано/спорное)		
от т.	до т.						
1	2	3		4	5		
1858	1859	12.26		-	-		
1859	1860	17.86		-	-		
1860	1861	18.58		-	-		
1861	1862	8.47		-	-		
1862	1863	20.73		-	-		
1863	1866	22.03		-	-		
1866	1870	29.42		-	-		
1870	1871	21.71		-	-		
1871	1872	7.96		-	-		
1872	1858	1.39		-	-		
3. Сведения о характеристиках уточняемого земельного участка с кадастровым номером 70:06:0101001:148 :							
№ п/п	Наименование характеристики				Значение характеристики		
1	2				3		
1.	Адрес земельного участка				-		
1.1.	Сведения о местоположении земельного участка (при отсутствии адреса) в структурированном в соответствии с федеральной информационной адресной системой виде				-		
1.2.	Дополнительные сведения о местоположении земельного участка				-		
2.	Площадь земельного участка ± величина погрешности определения (вычисления) площади (P ± ΔP), м ²				1520 +/- 14		

3. Сведения о характеристиках уточняемого земельного участка с кадастровым номером 70:06:0101001:148 :		
№ п/п	Наименование характеристики	Значение характеристики
1	2	3
3.	Формула, примененная для расчета предельной допустимой погрешности определения площади земельного участка, с подставленными значениями и итоговые (вычисленные) значения (ΔP), м ²	$\Delta P=3.5*Mt*\sqrt{P}=3.5*0,1*\sqrt{1520}=14$
4.	Площадь земельного участка согласно сведениям Единого государственного реестра недвижимости (Ркад), м ²	-
5.	Оценка расхождения Р и Ркад (Р - Ркад), м ²	-
6.	Предельные минимальный и максимальный размеры земельного участка (Рмин и Рмакс), м ²	-
7.	Кадастровый номер или иной государственный учетный номер (инвентарный) объекта недвижимости, расположенного на земельном участке	-
8.	Вид (виды) разрешенного использования	-
8.1.	Дополнительные сведения об использовании земельного участка	-
9.	Сведения о земельных участках (землях общего пользования, территории общего пользования), посредством которых обеспечивается доступ	-
10.	Иные сведения	-
4. Пояснения к сведениям об уточняемом земельном участке с кадастровым номером 70:06:0101001:148 :		
1.	-	

Сведения об уточняемых земельных участках, необходимые для исправления реестровых ошибок в сведениях о местоположении их границ

1. Сведения о характерных точках границ уточняемого земельного участка с кадастровым номером 70:06:0101001:2635 :

Система координат МСК 70, зона 2

Зона № 2

Обозначение характерных точек границ	Координаты, м				Метод определения координат	Формулы, примененные для расчета средней квадратической погрешности определения границ (Mt), с подставленными в такие формулы значениями и итоговые (вычисленные) значения Mt, м	Описание закрепления точки
	содержатся в Едином государственном реестре недвижимости		определены в результате выполнения комплексных кадастровых работ				
	X	Y	X	Y			
1	2	3	4	5	6	7	8
1874	640885.89	2429086.21	640885.89	2429086.21	Метод спутниковых геодезических измерений (определений)	0.1	-
1875	640877.72	2429106.00	640878.23	2429106.25	Метод спутниковых геодезических измерений (определений)	0.1	-
1876	640835.24	2429089.44	640834.05	2429088.77	Метод спутниковых геодезических измерений (определений)	0.1	-
1877	640847.17	2429068.99	640846.23	2429066.15	Метод спутниковых геодезических измерений (определений)	0.1	-
1878	640848.29	2429066.83	640846.93	2429065.15	Метод спутниковых геодезических измерений (определений)	0.1	-

1. Сведения о характерных точках границ уточняемого земельного участка с кадастровым номером 70:06:0101001:2635 :							
Система координат МСК 70, зона 2						Зона № 2	
Обозначение характерных точек границ	Координаты, м				Метод определения координат	Формулы, примененные для расчета средней квадратической погрешности определения координат характерных точек границ (Mt), с подставленными в такие формулы значениями и итоговые (вычисленные) значения Mt, м	Описание закрепления точки
	содержатся в Едином государственном реестре недвижимости		определены в результате выполнения комплексных кадастровых работ				
	X	Y	X	Y			
1	2	3	4	5	6	7	8
1874	640885.89	2429086.21	640885.89	2429086.21	Метод спутниковых геодезических измерений (определений)	0.1	-
2. Сведения о частях границ уточняемого земельного участка с кадастровым номером 70:06:0101001:2635 :							
Обозначение части границ		Горизонтальное проложение (S), м		Описание прохождения части границ	Сведения о согласовании местоположения границ (согласовано/спорное)		
от т.	до т.						
1	2	3		4	5		
1874	1875	21.45		-	-		
1875	1876	47.51		-	-		
1876	1877	25.69		-	-		
1877	1878	1.22		-	-		
1878	1874	44.29		-	-		
3. Сведения о характеристиках уточняемого земельного участка с кадастровым номером 70:06:0101001:2635 :							
№ п/п	Наименование характеристики				Значение характеристики		
1	2				3		
1.	Адрес земельного участка				-		
1.1.	Сведения о местоположении земельного участка (при отсутствии адреса) в структурированном в соответствии с федеральной информационной адресной системой виде				-		
1.2.	Дополнительные сведения о местоположении земельного участка				-		
2.	Площадь земельного участка ± величина погрешности определения (вычисления) площади (P ± ΔP), м2				1107 +/- 12		
3.	Формула, примененная для расчета предельной допустимой погрешности определения площади земельного участка, с подставленными значениями и итоговые (вычисленные) значения (ΔP), м2				$\Delta P = 3.5 * Mt * \sqrt{P} = 3.5 * 0,1 * \sqrt{1107} = 12$		
4.	Площадь земельного участка согласно сведениям Единого государственного реестра недвижимости (Pкад), м2				-		
5.	Оценка расхождения P и Pкад (P - Pкад), м2				-		
6.	Предельные минимальный и максимальный размеры земельного участка (Pмин и Pмакс), м2				-		

3. Сведения о характеристиках уточняемого земельного участка с кадастровым номером 70:06:0101001:2635 :

№ п/п	Наименование характеристики	Значение характеристики
1	2	3
7.	Кадастровый номер или иной государственный учетный номер (инвентарный) объекта недвижимости, расположенного на земельном участке	-
8.	Вид (виды) разрешенного использования	-
8.1.	Дополнительные сведения об использовании земельного участка	-
9.	Сведения о земельных участках (землях общего пользования, территории общего пользования), посредством которых обеспечивается доступ	-
10.	Иные сведения	-

4. Пояснения к сведениям об уточняемом земельном участке с кадастровым номером 70:06:0101001:2635 :

1.	-
----	---

--	--

Сведения об уточняемых земельных участках, необходимые для исправления реестровых ошибок в сведениях о местоположении их границ

1. Сведения о характерных точках границ уточняемого земельного участка с кадастровым номером 70:06:0101001:261 :

Система координат МСК 70, зона 2

Зона № 2

Обозначение характерных точек границ	Координаты, м				Метод определения координат	Формулы, примененные для расчета средней квадратической погрешности определения границ (Mt), с подставленными в такие формулы значениями и итоговые (вычисленные) значения Mt, м	Описание закрепления точки
	содержатся в Едином государственном реестре недвижимости		определены в результате выполнения комплексных кадастровых работ				
	X	Y	X	Y			
1	2	3	4	5	6	7	8
1879	640796.56	2429037.32	640797.37	2429032.74	Метод спутниковых геодезических измерений (определений)	0.1	-
1880	640814.06	2429045.48	640815.38	2429043.60	Метод спутниковых геодезических измерений (определений)	0.1	-
1881	640830.45	2429053.36	-	-	-	0.1	-
1882	640839.75	2429058.45	640837.47	2429055.74	Метод спутниковых геодезических измерений (определений)	0.1	-
1883	640836.92	2429063.17	640835.31	2429060.18	Метод спутниковых геодезических измерений (определений)	0.1	-
1877	640847.17	2429068.99	640846.23	2429066.15	Метод спутниковых геодезических измерений (определений)	0.1	-

1. Сведения о характерных точках границ уточняемого земельного участка с кадастровым номером 70:06:0101001:261 :

Система координат МСК 70, зона 2

Зона № 2

Обозначение характерных точек границ	Координаты, м				Метод определения координат	Формулы, примененные для расчета средней квадратической погрешности определения координат характерных точек границ (Mt), с подставленными в такие формулы значениями и итоговые (вычисленные) значения Mt, м	Описание закрепления точки
	содержатся в Едином государственном реестре недвижимости		определены в результате выполнения комплексных кадастровых работ				
	X	Y	X	Y			
1	2	3	4	5	6	7	8
1876	640835.24	2429089.44	640834.05	2429088.77	Метод спутниковых геодезических измерений (определений)	0.1	-
1884	640825.17	2429083.74	640817.38	2429080.95	Метод спутниковых геодезических измерений (определений)	0.1	-
1885	640788.47	2429062.58	640796.73	2429065.90	Метод спутниковых геодезических измерений (определений)	0.1	-
1886	640788.11	2429061.41	640787.93	2429060.00	Метод спутниковых геодезических измерений (определений)	0.1	-
1879	640796.56	2429037.32	640797.37	2429032.74	Метод спутниковых геодезических измерений (определений)	0.1	-

2. Сведения о частях границ уточняемого земельного участка с кадастровым номером 70:06:0101001:261 :				
Обозначение части границ		Горизонтальное проложение (S), м	Описание прохождения части границ	Сведения о согласовании местоположения границ (согласовано/спорное)
от т.	до т.			
1	2	3	4	5
1879	1880	21.03	-	-
1880	1882	25.21	-	-
1882	1883	4.94	-	-
1883	1877	12.45	-	-
1877	1876	25.69	-	-
1876	1884	18.41	-	-
1884	1885	25.55	-	-
1885	1886	10.59	-	-
1886	1879	28.85	-	-
3. Сведения о характеристиках уточняемого земельного участка с кадастровым номером 70:06:0101001:261 :				
№ п/п	Наименование характеристики		Значение характеристики	
1	2		3	
1.	Адрес земельного участка		-	
1.1.	Сведения о местоположении земельного участка (при отсутствии адреса) в структурированном в соответствии с федеральной информационной адресной системой виде		-	
1.2.	Дополнительные сведения о местоположении земельного участка		-	
2.	Площадь земельного участка ± величина погрешности определения (вычисления) площади ($P \pm \Delta P$), м ²		1641 +/- 14	
3.	Формула, примененная для расчета предельной допустимой погрешности определения площади земельного участка, с подставленными значениями и итоговые (вычисленные) значения (ΔP), м ²		$\Delta P = 3.5 * M_t * \sqrt{P} = 3.5 * 0,1 * \sqrt{1641} = 14$	
4.	Площадь земельного участка согласно сведениям Единого государственного реестра недвижимости (P _{кад}), м ²		-	
5.	Оценка расхождения P и P _{кад} (P - P _{кад}), м ²		-	
6.	Предельные минимальный и максимальный размеры земельного участка (P _{мин} и P _{макс}), м ²		-	
7.	Кадастровый номер или иной государственный учетный номер (инвентарный) объекта недвижимости, расположенного на земельном участке		-	
8.	Вид (виды) разрешенного использования		-	
8.1.	Дополнительные сведения об использовании земельного участка		-	
9.	Сведения о земельных участках (землях общего пользования, территории общего пользования), посредством которых обеспечивается доступ		-	
10.	Иные сведения		-	
4. Пояснения к сведениям об уточняемом земельном участке с кадастровым номером 70:06:0101001:261 :				
1.	-			

Сведения об уточняемых земельных участках, необходимые для исправления реестровых ошибок в сведениях о местоположении их границ

1. Сведения о характерных точках границ уточняемого земельного участка с кадастровым номером 70:06:0101001:2888 :

Система координат МСК 70, зона 2

Зона № 2

Обозначение характерных точек границ	Координаты, м				Метод определения координат	Формулы, примененные для расчета средней квадратической погрешности определения координат характерных точек границ (Mt), с подставленными в такие формулы значениями и итоговые (вычисленные) значения Mt, м	Описание закрепления точки
	содержатся в Едином государственном реестре недвижимости		определены в результате выполнения комплексных кадастровых работ				
	X	Y	X	Y			
1	2	3	4	5	6	7	8
1887	640797.37	2429032.74	640797.37	2429032.74	Метод спутниковых геодезических измерений (определений)	0.1	-
1888	640796.79	2429034.41	-	-	-	0.1	-
1889	640788.20	2429059.14	640787.93	2429060.00	Метод спутниковых геодезических измерений (определений)	0.1	-
1890	640769.99	2429049.25	-	-	-	0.1	-
1891	640768.99	2429048.71	640768.33	2429048.37	Метод спутниковых геодезических измерений (определений)	0.1	-
1892	640777.84	2429023.65	640777.13	2429023.07	Метод спутниковых геодезических измерений (определений)	0.1	-
1887	640797.37	2429032.74	640797.37	2429032.74	Метод спутниковых геодезических измерений (определений)	0.1	-

2. Сведения о частях границ уточняемого земельного участка с кадастровым номером 70:06:0101001:2888 :				
Обозначение части границ		Горизонтальное проложение (S), м	Описание прохождения части границ	Сведения о согласовании местоположения границ (согласовано/спорное)
от т.	до т.			
1	2	3	4	5
1887	1889	28.85	-	-
1889	1891	22.79	-	-
1891	1892	26.79	-	-
1892	1887	22.43	-	-
3. Сведения о характеристиках уточняемого земельного участка с кадастровым номером 70:06:0101001:2888 :				
№ п/п	Наименование характеристики		Значение характеристики	
1	2		3	
1.	Адрес земельного участка		-	
1.1.	Сведения о местоположении земельного участка (при отсутствии адреса) в структурированном в соответствии с федеральной информационной адресной системой виде		-	
1.2.	Дополнительные сведения о местоположении земельного участка		-	
2.	Площадь земельного участка ± величина погрешности определения (вычисления) площади (P ± ΔP), м2		621 +/- 9	
3.	Формула, примененная для расчета предельной допустимой погрешности определения площади земельного участка, с подставленными значениями и итоговые (вычисленные) значения (ΔP), м2		$\Delta P = 3.5 * M_t * \sqrt{P} = 3.5 * 0,1 * \sqrt{621} = 9$	
4.	Площадь земельного участка согласно сведениям Единого государственного реестра недвижимости (Pкад), м2		-	
5.	Оценка расхождения P и Pкад (P - Pкад), м2		-	
6.	Предельные минимальный и максимальный размеры земельного участка (Pмин и Pмакс), м2		-	
7.	Кадастровый номер или иной государственный учетный номер (инвентарный) объекта недвижимости, расположенного на земельном участке		-	
8.	Вид (виды) разрешенного использования		-	
8.1.	Дополнительные сведения об использовании земельного участка		-	
9.	Сведения о земельных участках (землях общего пользования, территории общего пользования), посредством которых обеспечивается доступ		-	
10.	Иные сведения		-	
4. Пояснения к сведениям об уточняемом земельном участке с кадастровым номером 70:06:0101001:2888 :				
1.	-			

Сведения об уточняемых земельных участках, необходимые для исправления реестровых ошибок в сведениях о местоположении их границ

1. Сведения о характерных точках границ уточняемого земельного участка с кадастровым номером 70:06:0101001:644 :

Система координат МСК 70, зона 2

Зона № 2

Обозначение характерных точек границ	Координаты, м				Метод определения координат	Формулы, примененные для расчета средней квадратической погрешности определения границ (Mt), с подставленными в такие формулы значениями и итоговые (вычисленные) значения Mt, м	Описание закрепления точки
	содержатся в Едином государственном реестре недвижимости		определены в результате выполнения комплексных кадастровых работ				
	X	Y	X	Y			
1	2	3	4	5	6	7	8
1893	640768.83	2429192.32	640769.76	2429192.58	Метод спутниковых геодезических измерений (определений)	0.1	-
1894	640765.60	2429201.66	640765.84	2429201.66	Метод спутниковых геодезических измерений (определений)	0.1	-
1895	640762.92	2429209.08	640762.28	2429209.90	Метод спутниковых геодезических измерений (определений)	0.1	-
1896	640762.33	2429208.85	640763.64	2429210.42	Метод спутниковых геодезических измерений (определений)	0.1	-
1897	640760.23	2429215.74	640761.80	2429216.21	Метод спутниковых геодезических измерений (определений)	0.1	-

1. Сведения о характерных точках границ уточняемого земельного участка с кадастровым номером 70:06:0101001:644 :

Система координат МСК 70, зона 2

Зона № 2

Обозначение характерных точек границ	Координаты, м				Метод определения координат	Формулы, примененные для расчета средней квадратической погрешности определения координат характерных точек границ (Mt), с подставленными в такие формулы значениями и итоговые (вычисленные) значения Mt, м	Описание закрепления точки
	содержатся в Едином государственном реестре недвижимости		определены в результате выполнения комплексных кадастровых работ				
	X	Y	X	Y			
1	2	3	4	5	6	7	8
1898	640764.31	2429216.96	640763.65	2429216.76	Метод спутниковых геодезических измерений (определений)	0.1	-
1899	640763.09	2429220.91	640761.80	2429221.00	Метод спутниковых геодезических измерений (определений)	0.1	-
1900	640755.56	2429218.26	640753.66	2429216.91	Метод спутниковых геодезических измерений (определений)	0.1	-
1901	640715.14	2429204.02	640715.14	2429204.02	Метод спутниковых геодезических измерений (определений)	0.1	-
1902	640722.08	2429182.98	640722.08	2429182.98	Метод спутниковых геодезических измерений (определений)	0.1	-

1. Сведения о характерных точках границ уточняемого земельного участка с кадастровым номером 70:06:0101001:644 :

Система координат МСК 70, зона 2

Зона № 2

Обозначение характерных точек границ	Координаты, м				Метод определения координат	Формулы, примененные для расчета средней квадратической погрешности определения координат характерных точек границ (Mt), с подставленными в такие формулы значениями и итоговые (вычисленные) значения Mt, м	Описание закрепления точки
	содержатся в Едином государственном реестре недвижимости		определены в результате выполнения комплексных кадастровых работ				
	X	Y	X	Y			
1	2	3	4	5	6	7	8
1903	640722.64	2429183.17	640722.64	2429183.17	Метод спутниковых геодезических измерений (определений)	0.1	-
1904	640723.32	2429181.25	640723.32	2429181.25	Метод спутниковых геодезических измерений (определений)	0.1	-
1905	640722.74	2429181.04	640722.74	2429181.04	Метод спутниковых геодезических измерений (определений)	0.1	-
н1309У	-	-	640724.09	2429175.10	Метод спутниковых геодезических измерений (определений)	0.1	-
1906	640724.62	2429175.33	640724.62	2429175.33	Метод спутниковых геодезических измерений (определений)	0.1	-

1. Сведения о характерных точках границ уточняемого земельного участка с кадастровым номером 70:06:0101001:644 :							
Система координат МСК 70, зона 2						Зона № 2	
Обозначение характерных точек границ	Координаты, м				Метод определения координат	Формулы, примененные для расчета средней квадратической погрешности определения координат характерных точек границ (Mt), с подставленными в такие формулы значениями и итоговые (вычисленные) значения Mt, м	Описание закрепления точки
	содержатся в Едином государственном реестре недвижимости		определены в результате выполнения комплексных кадастровых работ				
	X	Y	X	Y			
1	2	3	4	5	6	7	8
1893	-	-	640768.83	2429192.32	Метод спутниковых геодезических измерений (определений)	0.1	-
1893	640768.83	2429192.32	640769.76	2429192.58	Метод спутниковых геодезических измерений (определений)	0.1	-
2. Сведения о частях границ уточняемого земельного участка с кадастровым номером 70:06:0101001:644 :							
Обозначение части границ		Горизонтальное проложение (S), м		Описание прохождения части границ	Сведения о согласовании местоположения границ (согласовано/спорное)		
от т.	до т.						
1	2	3		4	5		
1893	1894	9.89		-	-		
1894	1895	8.98		-	-		
1895	1896	1.46		-	-		
1896	1897	6.08		-	-		
1897	1898	1.93		-	-		
1898	1899	4.63		-	-		
1899	1900	9.11		-	-		
1900	1901	40.62		-	-		
1901	1902	22.16		-	-		
1902	1903	0.59		-	-		
1903	1904	2.04		-	-		
1904	1905	0.62		-	-		
1905	н1309У	6.09		-	-		
н1309У	1906	0.58		-	-		
1906	1893	47.36		-	-		
1893	1893	0.97		-	-		

3. Сведения о характеристиках уточняемого земельного участка с кадастровым номером 70:06:0101001:644 :		
№ п/п	Наименование характеристики	Значение характеристики
1	2	3
1.	Адрес земельного участка	-
1.1.	Сведения о местоположении земельного участка (при отсутствии адреса) в структурированном в соответствии с федеральной информационной адресной системой виде	-
1.2.	Дополнительные сведения о местоположении земельного участка	-
2.	Площадь земельного участка ± величина погрешности определения (вычисления) площади ($P \pm \Delta P$), м ²	1402 +/- 13
3.	Формула, примененная для расчета предельной допустимой погрешности определения площади земельного участка, с подставленными значениями и итоговые (вычисленные) значения (ΔP), м ²	$\Delta P = 3.5 * M_t * \sqrt{P} = 3.5 * 0,1 * \sqrt{1402} = 13$
4.	Площадь земельного участка согласно сведениям Единого государственного реестра недвижимости ($P_{\text{кад}}$), м ²	-
5.	Оценка расхождения P и $P_{\text{кад}}$ ($P - P_{\text{кад}}$), м ²	-
6.	Предельные минимальный и максимальный размеры земельного участка ($P_{\text{мин}}$ и $P_{\text{макс}}$), м ²	-
7.	Кадастровый номер или иной государственный учетный номер (инвентарный) объекта недвижимости, расположенного на земельном участке	-
8.	Вид (виды) разрешенного использования	-
8.1.	Дополнительные сведения об использовании земельного участка	-
9.	Сведения о земельных участках (землях общего пользования, территории общего пользования), посредством которых обеспечивается доступ	-
10.	Иные сведения	-
4. Пояснения к сведениям об уточняемом земельном участке с кадастровым номером 70:06:0101001:644 :		
1.	-	

Сведения об уточняемых земельных участках, необходимые для исправления реестровых ошибок в сведениях о местоположении их границ

1. Сведения о характерных точках границ уточняемого земельного участка с кадастровым номером 70:06:0101001:662 :

Система координат МСК 70, зона 2

Зона № 2

Обозначение характерных точек границ	Координаты, м				Метод определения координат	Формулы, примененные для расчета средней квадратической погрешности определения границ (Mt), с подставленными в такие формулы значениями и итоговые (вычисленные) значения Mt, м	Описание закрепления точки
	содержатся в Едином государственном реестре недвижимости		определены в результате выполнения комплексных кадастровых работ				
	X	Y	X	Y			
1	2	3	4	5	6	7	8
1907	640830.07	2429284.14	640829.18	2429284.86	Метод спутниковых геодезических измерений (определений)	0.1	-
1908	640860.25	2429294.86	640858.73	2429295.04	Метод спутниковых геодезических измерений (определений)	0.1	-
1909	640854.88	2429305.72	-	-	-	0.1	-
1910	640852.35	2429311.37	-	-	-	0.1	-
1911	640849.46	2429318.05	-	-	-	0.1	-
1912	640848.56	2429320.15	640847.48	2429321.26	Метод спутниковых геодезических измерений (определений)	0.1	-
1913	640834.60	2429313.82	-	-	-	0.1	-
1914	640820.30	2429307.88	640819.63	2429308.61	Метод спутниковых геодезических измерений (определений)	0.1	-

1. Сведения о характерных точках границ уточняемого земельного участка с кадастровым номером 70:06:0101001:662 :							
Система координат МСК 70, зона 2						Зона № 2	
Обозначение характерных точек границ	Координаты, м				Метод определения координат	Формулы, примененные для расчета средней квадратической погрешности определения координат характерных точек границ (Mt), с подставленными в такие формулы значениями и итоговые (вычисленные) значения Mt, м	Описание закрепления точки
	содержатся в Едином государственном реестре недвижимости		определены в результате выполнения комплексных кадастровых работ				
	X	Y	X	Y			
1	2	3	4	5	6	7	8
1907	640830.07	2429284.14	640829.18	2429284.86	Метод спутниковых геодезических измерений (определений)	0.1	-
2. Сведения о частях границ уточняемого земельного участка с кадастровым номером 70:06:0101001:662 :							
Обозначение части границ		Горизонтальное проложение (S), м		Описание прохождения части границ	Сведения о согласовании местоположения границ (согласовано/спорное)		
от т.	до т.						
1	2	3		4	5		
1907	1908	31.25		-	-		
1908	1912	28.53		-	-		
1912	1914	30.59		-	-		
1914	1907	25.60		-	-		
3. Сведения о характеристиках уточняемого земельного участка с кадастровым номером 70:06:0101001:662 :							
№ п/п	Наименование характеристики					Значение характеристики	
1	2					3	
1.	Адрес земельного участка					-	
1.1.	Сведения о местоположении земельного участка (при отсутствии адреса) в структурированном в соответствии с федеральной информационной адресной системой виде					-	
1.2.	Дополнительные сведения о местоположении земельного участка					-	
2.	Площадь земельного участка ± величина погрешности определения (вычисления) площади (P ± ΔP), м ²					836 +/- 10	
3.	Формула, примененная для расчета предельной допустимой погрешности определения площади земельного участка, с подставленными значениями и итоговые (вычисленные) значения (ΔP), м ²					$\Delta P = 3.5 * Mt * \sqrt{P} = 3.5 * 0,1 * \sqrt{836} = 10$	
4.	Площадь земельного участка согласно сведениям Единого государственного реестра недвижимости (P _{кад}), м ²					-	
5.	Оценка расхождения P и P _{кад} (P - P _{кад}), м ²					-	
6.	Предельные минимальный и максимальный размеры земельного участка (P _{мин} и P _{макс}), м ²					-	
7.	Кадастровый номер или иной государственный учетный номер (инвентарный) объекта недвижимости, расположенного на земельном участке					-	

3. Сведения о характеристиках уточняемого земельного участка с кадастровым номером 70:06:0101001:662 :

№ п/п	Наименование характеристики	Значение характеристики
1	2	3
8.	Вид (виды) разрешенного использования	-
8.1.	Дополнительные сведения об использовании земельного участка	-
9.	Сведения о земельных участках (землях общего пользования, территории общего пользования), посредством которых обеспечивается доступ	-
10.	Иные сведения	-

4. Пояснения к сведениям об уточняемом земельном участке с кадастровым номером 70:06:0101001:662 :

1.	-
----	---

Сведения об уточняемых земельных участках, необходимые для исправления реестровых ошибок в сведениях о местоположении их границ

1. Сведения о характерных точках границ уточняемого земельного участка с кадастровым номером 70:06:0101001:14 :

Система координат МСК 70, зона 2

Зона № 2

Обозначение характерных точек границ	Координаты, м				Метод определения координат	Формулы, примененные для расчета средней квадратической погрешности определения координат характерных точек границ (Mt), с подставленными в такие формулы значениями и итоговые (вычисленные) значения Mt, м	Описание закрепления точки
	содержатся в Едином государственном реестре недвижимости		определены в результате выполнения комплексных кадастровых работ				
	X	Y	X	Y			
1	2	3	4	5	6	7	8
1907	640830.07	2429284.14	640829.18	2429284.86	Метод спутниковых геодезических измерений (определений)	0.1	-
1915	640832.30	2429278.97	-	-	-	0.1	-
1916	640838.08	2429265.62	640836.62	2429267.01	Метод спутниковых геодезических измерений (определений)	0.1	-
1917	640839.16	2429263.12	640838.37	2429263.16	Метод спутниковых геодезических измерений (определений)	0.1	-
1918	640853.03	2429270.97	640853.95	2429269.69	Метод спутниковых геодезических измерений (определений)	0.1	-
1919	640853.36	2429270.13	-	-	-	0.1	-
1920	640862.97	2429275.37	640863.16	2429274.53	Метод спутниковых геодезических измерений (определений)	0.1	-

1. Сведения о характерных точках границ уточняемого земельного участка с кадастровым номером 70:06:0101001:14 :

Система координат МСК 70, зона 2					Зона № 2		
Обозначение характерных точек границ	Координаты, м				Метод определения координат	Формулы, примененные для расчета средней квадратической погрешности определения координат характерных точек границ (Mt), с подставленными в такие формулы значениями и итоговые (вычисленные) значения Mt, м	Описание закрепления точки
	содержатся в Едином государственном реестре недвижимости		определены в результате выполнения комплексных кадастровых работ				
	X	Y	X	Y			
1	2	3	4	5	6	7	8
1921	640866.45	2429276.72	640867.18	2429276.51	Метод спутниковых геодезических измерений (определений)	0.1	-
1922	640864.99	2429281.12	640865.16	2429281.49	Метод спутниковых геодезических измерений (определений)	0.1	-
1908	640860.25	2429294.86	640858.73	2429295.04	Метод спутниковых геодезических измерений (определений)	0.1	-
1907	640830.07	2429284.14	640829.18	2429284.86	Метод спутниковых геодезических измерений (определений)	0.1	-

2. Сведения о частях границ уточняемого земельного участка с кадастровым номером 70:06:0101001:14 :

Обозначение части границ		Горизонтальное проложение (S), м	Описание прохождения части границ	Сведения о согласовании местоположения границ (согласовано/спорное)
от т.	до т.			
1	2	3	4	5
1907	1916	19.34	-	-
1916	1917	4.23	-	-
1917	1918	16.89	-	-
1918	1920	10.40	-	-
1920	1921	4.48	-	-
1921	1922	5.37	-	-

2. Сведения о частях границ уточняемого земельного участка с кадастровым номером 70:06:0101001:14 :				
Обозначение части границ		Горизонтальное проложение (S), м	Описание прохождения части границ	Сведения о согласовании местоположения границ (согласовано/спорное)
от т.	до т.			
1	2	3	4	5
1922	1908	15.00	-	-
1908	1907	31.25	-	-
3. Сведения о характеристиках уточняемого земельного участка с кадастровым номером 70:06:0101001:14 :				
№ п/п	Наименование характеристики			Значение характеристики
1	2			3
1.	Адрес земельного участка			-
1.1.	Сведения о местоположении земельного участка (при отсутствии адреса) в структурированном в соответствии с федеральной информационной адресной системой виде			-
1.2.	Дополнительные сведения о местоположении земельного участка			-
2.	Площадь земельного участка ± величина погрешности определения (вычисления) площади (P ± ΔP), м2			704 +/- 9
3.	Формула, примененная для расчета предельной допустимой погрешности определения площади земельного участка, с подставленными значениями и итоговые (вычисленные) значения (ΔP), м2			$\Delta P = 3.5 * M_t * \sqrt{P} = 3.5 * 0,1 * \sqrt{704} = 9$
4.	Площадь земельного участка согласно сведениям Единого государственного реестра недвижимости (P _{кад}), м2			-
5.	Оценка расхождения P и P _{кад} (P - P _{кад}), м2			-
6.	Предельные минимальный и максимальный размеры земельного участка (P _{мин} и P _{макс}), м2			-
7.	Кадастровый номер или иной государственный учетный номер (инвентарный) объекта недвижимости, расположенного на земельном участке			-
8.	Вид (виды) разрешенного использования			-
8.1.	Дополнительные сведения об использовании земельного участка			-
9.	Сведения о земельных участках (землях общего пользования, территории общего пользования), посредством которых обеспечивается доступ			-
10.	Иные сведения			-
4. Пояснения к сведениям об уточняемом земельном участке с кадастровым номером 70:06:0101001:14 :				
1.	-			

Сведения об уточняемых земельных участках, необходимые для исправления реестровых ошибок в сведениях о местоположении их границ

1. Сведения о характерных точках границ уточняемого земельного участка с кадастровым номером 70:06:0101001:2325 :

Система координат МСК 70, зона 2

Зона № 2

Обозначение характерных точек границ	Координаты, м				Метод определения координат	Формулы, примененные для расчета средней квадратической погрешности определения границ (Mt), с подставленными в такие формулы значениями и итоговые (вычисленные) значения Mt, м	Описание закрепления точки
	содержатся в Едином государственном реестре недвижимости		определены в результате выполнения комплексных кадастровых работ				
	X	Y	X	Y			
1	2	3	4	5	6	7	8
1923	640852.93	2429224.86	640852.49	2429226.01	Метод спутниковых геодезических измерений (определений)	0.1	-
1924	640875.88	2429237.54	640877.79	2429237.39	Метод спутниковых геодезических измерений (определений)	0.1	-
1925	640867.03	2429260.98	640866.71	2429262.13	Метод спутниковых геодезических измерений (определений)	0.1	-
1926	640871.74	2429263.15	640871.21	2429264.71	Метод спутниковых геодезических измерений (определений)	0.1	-
1927	640866.75	2429275.83	640867.18	2429276.51	Метод спутниковых геодезических измерений (определений)	0.1	-

1. Сведения о характерных точках границ уточняемого земельного участка с кадастровым номером 70:06:0101001:2325 :							
Система координат МСК 70, зона 2						Зона № 2	
Обозначение характерных точек границ	Координаты, м				Метод определения координат	Формулы, примененные для расчета средней квадратической погрешности определения координат характерных точек границ (Mt), с подставленными в такие формулы значениями и итоговые (вычисленные) значения Mt, м	Описание закрепления точки
	содержатся в Едином государственном реестре недвижимости		определены в результате выполнения комплексных кадастровых работ				
	X	Y	X	Y			
1	2	3	4	5	6	7	8
1920	-	-	640863.16	2429274.53	Метод спутниковых геодезических измерений (определений)	0.1	-
1918	-	-	640853.95	2429269.69	Метод спутниковых геодезических измерений (определений)	0.1	-
1928	640838.86	2429262.45	640838.37	2429263.16	Метод спутниковых геодезических измерений (определений)	0.1	-
1923	640852.93	2429224.86	640852.49	2429226.01	Метод спутниковых геодезических измерений (определений)	0.1	-
2. Сведения о частях границ уточняемого земельного участка с кадастровым номером 70:06:0101001:2325 :							
Обозначение части границ		Горизонтальное проложение (S), м		Описание прохождения части границ	Сведения о согласовании местоположения границ (согласовано/спорное)		
от т.	до т.						
1	2	3	4	5			
1923	1924	27.74	-	-			
1924	1925	27.11	-	-			
1925	1926	5.19	-	-			
1926	1927	12.47	-	-			
1927	1920	4.48	-	-			
1920	1918	10.40	-	-			

2. Сведения о частях границ уточняемого земельного участка с кадастровым номером 70:06:0101001:2325 :				
Обозначение части границ		Горизонтальное проложение (S), м	Описание прохождения части границ	Сведения о согласовании местоположения границ (согласовано/спорное)
от т.	до т.			
1	2	3	4	5
1918	1928	16.89	-	-
1928	1923	39.74	-	-
3. Сведения о характеристиках уточняемого земельного участка с кадастровым номером 70:06:0101001:2325 :				
№ п/п	Наименование характеристики			Значение характеристики
1	2			3
1.	Адрес земельного участка			-
1.1.	Сведения о местоположении земельного участка (при отсутствии адреса) в структурированном в соответствии с федеральной информационной адресной системой виде			-
1.2.	Дополнительные сведения о местоположении земельного участка			-
2.	Площадь земельного участка ± величина погрешности определения (вычисления) площади ($P \pm \Delta P$), м ²			1122 +/- 12
3.	Формула, примененная для расчета предельной допустимой погрешности определения площади земельного участка, с подставленными значениями и итоговые (вычисленные) значения (ΔP), м ²			$\Delta P = 3.5 * M_t * \sqrt{P} = 3.5 * 0,1 * \sqrt{1122} = 12$
4.	Площадь земельного участка согласно сведениям Единого государственного реестра недвижимости (P _{кад}), м ²			-
5.	Оценка расхождения P и P _{кад} (P - P _{кад}), м ²			-
6.	Предельные минимальный и максимальный размеры земельного участка (P _{мин} и P _{макс}), м ²			-
7.	Кадастровый номер или иной государственный учетный номер (инвентарный) объекта недвижимости, расположенного на земельном участке			-
8.	Вид (виды) разрешенного использования			-
8.1.	Дополнительные сведения об использовании земельного участка			-
9.	Сведения о земельных участках (землях общего пользования, территории общего пользования), посредством которых обеспечивается доступ			-
10.	Иные сведения			-
4. Пояснения к сведениям об уточняемом земельном участке с кадастровым номером 70:06:0101001:2325 :				
1.	-			

Сведения об уточняемых земельных участках, необходимые для исправления реестровых ошибок в сведениях о местоположении их границ

1. Сведения о характерных точках границ уточняемого земельного участка с кадастровым номером 70:06:0101001:2521 :

Система координат МСК 70, зона 2

Зона № 2

Обозначение характерных точек границ	Координаты, м				Метод определения координат	Формулы, примененные для расчета средней квадратической погрешности определения границ (Mt), с подставленными в такие формулы значениями и итоговые (вычисленные) значения Mt, м	Описание закрепления точки
	содержатся в Едином государственном реестре недвижимости		определены в результате выполнения комплексных кадастровых работ				
	X	Y	X	Y			
1	2	3	4	5	6	7	8
1929	640884.80	2429148.60	640884.66	2429148.30	Метод спутниковых геодезических измерений (определений)	0.1	-
1930	640894.30	2429153.30	-	-	-	0.1	-
1931	640909.90	2429160.20	640909.90	2429160.20	Метод спутниковых геодезических измерений (определений)	0.1	-
1932	640910.70	2429160.53	640910.70	2429160.53	Метод спутниковых геодезических измерений (определений)	0.1	-
1933	640915.22	2429162.55	640915.69	2429162.79	Метод спутниковых геодезических измерений (определений)	0.1	-
1934	640911.70	2429170.50	640912.29	2429170.59	Метод спутниковых геодезических измерений (определений)	0.1	-

1. Сведения о характерных точках границ уточняемого земельного участка с кадастровым номером 70:06:0101001:2521 :

Система координат МСК 70, зона 2

Зона № 2

Обозначение характерных точек границ	Координаты, м				Метод определения координат	Формулы, примененные для расчета средней квадратической погрешности определения координат характерных точек границ (Mt), с подставленными в такие формулы значениями и итоговые (вычисленные) значения Mt, м	Описание закрепления точки
	содержатся в Едином государственном реестре недвижимости		определены в результате выполнения комплексных кадастровых работ				
	X	Y	X	Y			
1	2	3	4	5	6	7	8
1935	640904.96	2429184.82	640907.34	2429182.79	Метод спутниковых геодезических измерений (определений)	0.1	-
1936	640900.40	2429193.00	640902.94	2429190.39	Метод спутниковых геодезических измерений (определений)	0.1	-
1937	640898.60	2429196.30	640899.74	2429196.84	Метод спутниковых геодезических измерений (определений)	0.1	-
1938	640880.50	2429189.80	640880.50	2429189.80	Метод спутниковых геодезических измерений (определений)	0.1	-
1939	640869.50	2429185.40	640869.50	2429185.40	Метод спутниковых геодезических измерений (определений)	0.1	-

1. Сведения о характерных точках границ уточняемого земельного участка с кадастровым номером 70:06:0101001:2521 :							
Система координат МСК 70, зона 2						Зона № 2	
Обозначение характерных точек границ	Координаты, м				Метод определения координат	Формулы, примененные для расчета средней квадратической погрешности определения координат характерных точек границ (Mt), с подставленными в такие формулы значениями и итоговые (вычисленные) значения Mt, м	Описание закрепления точки
	содержатся в Едином государственном реестре недвижимости		определены в результате выполнения комплексных кадастровых работ				
	X	Y	X	Y			
1	2	3	4	5	6	7	8
1940	640880.00	2429160.00	640880.00	2429160.00	Метод спутниковых геодезических измерений (определений)	0.1	-
1929	640884.80	2429148.60	640884.66	2429148.30	Метод спутниковых геодезических измерений (определений)	0.1	-
2. Сведения о частях границ уточняемого земельного участка с кадастровым номером 70:06:0101001:2521 :							
Обозначение части границ		Горизонтальное проложение (S), м		Описание прохождения части границ	Сведения о согласовании местоположения границ (согласовано/спорное)		
от т.	до т.						
1	2	3		4	5		
1929	1931	27.90		-	-		
1931	1932	0.87		-	-		
1932	1933	5.48		-	-		
1933	1934	8.51		-	-		
1934	1935	13.17		-	-		
1935	1936	8.78		-	-		
1936	1937	7.20		-	-		
1937	1938	20.49		-	-		
1938	1939	11.85		-	-		
1939	1940	27.48		-	-		
1940	1929	12.59		-	-		
3. Сведения о характеристиках уточняемого земельного участка с кадастровым номером 70:06:0101001:2521 :							
№ п/п	Наименование характеристики				Значение характеристики		
1	2				3		
1.	Адрес земельного участка				-		

3. Сведения о характеристиках уточняемого земельного участка с кадастровым номером 70:06:0101001:2521 :		
№ п/п	Наименование характеристики	Значение характеристики
1	2	3
1.1.	Сведения о местоположении земельного участка (при отсутствии адреса) в структурированном в соответствии с федеральной информационной адресной системой виде	-
1.2.	Дополнительные сведения о местоположении земельного участка	-
2.	Площадь земельного участка ± величина погрешности определения (вычисления) площади ($P \pm \Delta P$), м ²	1305 +/- 13
3.	Формула, примененная для расчета предельной допустимой погрешности определения площади земельного участка, с подставленными значениями и итоговые (вычисленные) значения (ΔP), м ²	$\Delta P = 3.5 * M_t * \sqrt{P} = 3.5 * 0,1 * \sqrt{1305} = 13$
4.	Площадь земельного участка согласно сведениям Единого государственного реестра недвижимости ($P_{\text{кад}}$), м ²	-
5.	Оценка расхождения P и $P_{\text{кад}}$ ($P - P_{\text{кад}}$), м ²	-
6.	Предельные минимальный и максимальный размеры земельного участка ($P_{\text{мин}}$ и $P_{\text{макс}}$), м ²	-
7.	Кадастровый номер или иной государственный учетный номер (инвентарный) объекта недвижимости, расположенного на земельном участке	-
8.	Вид (виды) разрешенного использования	-
8.1.	Дополнительные сведения об использовании земельного участка	-
9.	Сведения о земельных участках (землях общего пользования, территории общего пользования), посредством которых обеспечивается доступ	-
10.	Иные сведения	-
4. Пояснения к сведениям об уточняемом земельном участке с кадастровым номером 70:06:0101001:2521 :		
1.	-	

Сведения об уточняемых земельных участках, необходимые для исправления реестровых ошибок в сведениях о местоположении их границ

1. Сведения о характерных точках границ уточняемого земельного участка с кадастровым номером 70:06:0101001:2583 :

Система координат МСК 70, зона 2

Зона № 2

Обозначение характерных точек границ	Координаты, м				Метод определения координат	Формулы, примененные для расчета средней квадратической погрешности определения границ (Mt), с подставленными в такие формулы значениями и итоговые (вычисленные) значения Mt, м	Описание закрепления точки
	содержатся в Едином государственном реестре недвижимости		определены в результате выполнения комплексных кадастровых работ				
	X	Y	X	Y			
1	2	3	4	5	6	7	8
1941	640922.38	2429145.54	640922.89	2429145.94	Метод спутниковых геодезических измерений (определений)	0.1	-
1942	640920.36	2429149.95	640921.29	2429151.34	Метод спутниковых геодезических измерений (определений)	0.1	-
1943	640915.56	2429161.62	640915.69	2429162.79	Метод спутниковых геодезических измерений (определений)	0.1	-
1932	-	-	640910.70	2429160.53	Метод спутниковых геодезических измерений (определений)	0.1	-
1931	-	-	640909.90	2429160.20	Метод спутниковых геодезических измерений (определений)	0.1	-

1. Сведения о характерных точках границ уточняемого земельного участка с кадастровым номером 70:06:0101001:2583 :							
Система координат МСК 70, зона 2						Зона № 2	
Обозначение характерных точек границ	Координаты, м				Метод определения координат	Формулы, примененные для расчета средней квадратической погрешности определения координат характерных точек границ (Mt), с подставленными в такие формулы значениями и итоговые (вычисленные) значения Mt, м	Описание закрепления точки
	содержатся в Едином государственном реестре недвижимости		определены в результате выполнения комплексных кадастровых работ				
	X	Y	X	Y			
1	2	3	4	5	6	7	8
1944	640884.66	2429148.30	640884.66	2429148.30	Метод спутниковых геодезических измерений (определений)	0.1	-
1945	640891.24	2429132.05	640891.24	2429132.05	Метод спутниковых геодезических измерений (определений)	0.1	-
1941	640922.38	2429145.54	640922.89	2429145.94	Метод спутниковых геодезических измерений (определений)	0.1	-
2. Сведения о частях границ уточняемого земельного участка с кадастровым номером 70:06:0101001:2583 :							
Обозначение части границ		Горизонтальное проложение (S), м	Описание прохождения части границ	Сведения о согласовании местоположения границ (согласовано/спорное)			
от т.	до т.						
1	2	3	4	5			
1941	1942	5.63	-	-			
1942	1943	12.75	-	-			
1943	1932	5.48	-	-			
1932	1931	0.87	-	-			
1931	1944	27.90	-	-			
1944	1945	17.53	-	-			
1945	1941	34.56	-	-			

3. Сведения о характеристиках уточняемого земельного участка с кадастровым номером 70:06:0101001:2583 :		
№ п/п	Наименование характеристики	Значение характеристики
1	2	3
1.	Адрес земельного участка	-
1.1.	Сведения о местоположении земельного участка (при отсутствии адреса) в структурированном в соответствии с федеральной информационной адресной системой виде	-
1.2.	Дополнительные сведения о местоположении земельного участка	-
2.	Площадь земельного участка ± величина погрешности определения (вычисления) площади ($P \pm \Delta P$), м ²	624 +/- 9
3.	Формула, примененная для расчета предельной допустимой погрешности определения площади земельного участка, с подставленными значениями и итоговые (вычисленные) значения (ΔP), м ²	$\Delta P = 3.5 * M_t * \sqrt{P} = 3.5 * 0,1 * \sqrt{624} = 9$
4.	Площадь земельного участка согласно сведениям Единого государственного реестра недвижимости ($P_{\text{кад}}$), м ²	-
5.	Оценка расхождения P и $P_{\text{кад}}$ ($P - P_{\text{кад}}$), м ²	-
6.	Предельные минимальный и максимальный размеры земельного участка ($P_{\text{мин}}$ и $P_{\text{макс}}$), м ²	-
7.	Кадастровый номер или иной государственный учетный номер (инвентарный) объекта недвижимости, расположенного на земельном участке	-
8.	Вид (виды) разрешенного использования	-
8.1.	Дополнительные сведения об использовании земельного участка	-
9.	Сведения о земельных участках (землях общего пользования, территории общего пользования), посредством которых обеспечивается доступ	-
10.	Иные сведения	-
4. Пояснения к сведениям об уточняемом земельном участке с кадастровым номером 70:06:0101001:2583 :		
1.	-	

Сведения об уточняемых земельных участках, необходимые для исправления реестровых ошибок в сведениях о местоположении их границ

1. Сведения о характерных точках границ уточняемого земельного участка с кадастровым номером 70:06:0101001:594 :

Система координат МСК 70, зона 2

Зона № 2

Обозначение характерных точек границ	Координаты, м				Метод определения координат	Формулы, примененные для расчета средней квадратической погрешности определения границ (Mt), с подставленными в такие формулы значениями и итоговые (вычисленные) значения Mt, м	Описание закрепления точки
	содержатся в Едином государственном реестре недвижимости		определены в результате выполнения комплексных кадастровых работ				
	X	Y	X	Y			
1	2	3	4	5	6	7	8
1946	640967.89	2429129.21	640967.89	2429129.21	Метод спутниковых геодезических измерений (определений)	0.1	-
1947	640960.72	2429147.31	640960.72	2429147.31	Метод спутниковых геодезических измерений (определений)	0.1	-
1948	640935.95	2429134.63	640935.95	2429134.63	Метод спутниковых геодезических измерений (определений)	0.1	-
1949	640929.76	2429129.55	640928.54	2429128.79	Метод спутниковых геодезических измерений (определений)	0.1	-
1950	640937.73	2429113.02	640936.94	2429112.19	Метод спутниковых геодезических измерений (определений)	0.1	-

1. Сведения о характерных точках границ уточняемого земельного участка с кадастровым номером 70:06:0101001:594 :							
Система координат МСК 70, зона 2						Зона № 2	
Обозначение характерных точек границ	Координаты, м				Метод определения координат	Формулы, примененные для расчета средней квадратической погрешности определения координат характерных точек границ (Mt), с подставленными в такие формулы значениями и итоговые (вычисленные) значения Mt, м	Описание закрепления точки
	содержатся в Едином государственном реестре недвижимости		определены в результате выполнения комплексных кадастровых работ				
	X	Y	X	Y			
1	2	3	4	5	6	7	8
1946	640967.89	2429129.21	640967.89	2429129.21	Метод спутниковых геодезических измерений (определений)	0.1	-
2. Сведения о частях границ уточняемого земельного участка с кадастровым номером 70:06:0101001:594 :							
Обозначение части границ		Горизонтальное проложение (S), м		Описание прохождения части границ	Сведения о согласовании местоположения границ (согласовано/спорное)		
от т.	до т.						
1	2	3		4	5		
1946	1947	19.47		-	-		
1947	1948	27.83		-	-		
1948	1949	9.43		-	-		
1949	1950	18.60		-	-		
1950	1946	35.32		-	-		
3. Сведения о характеристиках уточняемого земельного участка с кадастровым номером 70:06:0101001:594 :							
№ п/п	Наименование характеристики					Значение характеристики	
1	2					3	
1.	Адрес земельного участка					-	
1.1.	Сведения о местоположении земельного участка (при отсутствии адреса) в структурированном в соответствии с федеральной информационной адресной системой виде					-	
1.2.	Дополнительные сведения о местоположении земельного участка					-	
2.	Площадь земельного участка ± величина погрешности определения (вычисления) площади (P ± ΔP), м2					711 +/- 9	
3.	Формула, примененная для расчета предельной допустимой погрешности определения площади земельного участка, с подставленными значениями и итоговые (вычисленные) значения (ΔP), м2					$\Delta P = 3.5 * Mt * \sqrt{P} = 3.5 * 0,1 * \sqrt{711} = 9$	
4.	Площадь земельного участка согласно сведениям Единого государственного реестра недвижимости (Pкад), м2					-	
5.	Оценка расхождения P и Pкад (P - Pкад), м2					-	
6.	Предельные минимальный и максимальный размеры земельного участка (Pмин и Pмакс), м2					-	

3. Сведения о характеристиках уточняемого земельного участка с кадастровым номером 70:06:0101001:594 :

№ п/п	Наименование характеристики	Значение характеристики
1	2	3
7.	Кадастровый номер или иной государственный учетный номер (инвентарный) объекта недвижимости, расположенного на земельном участке	-
8.	Вид (виды) разрешенного использования	-
8.1.	Дополнительные сведения об использовании земельного участка	-
9.	Сведения о земельных участках (землях общего пользования, территории общего пользования), посредством которых обеспечивается доступ	-
10.	Иные сведения	-

4. Пояснения к сведениям об уточняемом земельном участке с кадастровым номером 70:06:0101001:594 :

1.	-
----	---

Сведения об уточняемых земельных участках, необходимые для исправления реестровых ошибок в сведениях о местоположении их границ

1. Сведения о характерных точках границ уточняемого земельного участка с кадастровым номером 70:06:0101001:2537 :

Система координат МСК 70, зона 2

Зона № 2

Обозначение характерных точек границ	Координаты, м				Метод определения координат	Формулы, примененные для расчета средней квадратической погрешности определения координат характерных точек границ (Mt), с подставленными в такие формулы значениями и итоговые (вычисленные) значения Mt, м	Описание закрепления точки
	содержатся в Едином государственном реестре недвижимости		определены в результате выполнения комплексных кадастровых работ				
	X	Y	X	Y			
1	2	3	4	5	6	7	8
1947	640960.72	2429147.31	640960.72	2429147.31	Метод спутниковых геодезических измерений (определений)	0.1	-
1951	640953.32	2429164.72	640953.04	2429165.54	Метод спутниковых геодезических измерений (определений)	0.1	-
1942	640920.36	2429149.95	640921.29	2429151.34	Метод спутниковых геодезических измерений (определений)	0.1	-
1941	-	-	640922.89	2429145.94	Метод спутниковых геодезических измерений (определений)	0.1	-
1941	-	-	640922.38	2429145.54	Метод спутниковых геодезических измерений (определений)	0.1	-

1. Сведения о характерных точках границ уточняемого земельного участка с кадастровым номером 70:06:0101001:2537 :							
Система координат МСК 70, зона 2						Зона № 2	
Обозначение характерных точек границ	Координаты, м				Метод определения координат	Формулы, примененные для расчета средней квадратической погрешности определения координат характерных точек границ (Mt), с подставленными в такие формулы значениями и итоговые (вычисленные) значения Mt, м	Описание закрепления точки
	содержатся в Едином государственном реестре недвижимости		определены в результате выполнения комплексных кадастровых работ				
	X	Y	X	Y			
1	2	3	4	5	6	7	8
1949	640929.76	2429129.55	640928.54	2429128.79	Метод спутниковых геодезических измерений (определений)	0.1	-
1948	640935.95	2429134.63	640935.95	2429134.63	Метод спутниковых геодезических измерений (определений)	0.1	-
1947	640960.72	2429147.31	640960.72	2429147.31	Метод спутниковых геодезических измерений (определений)	0.1	-
2. Сведения о частях границ уточняемого земельного участка с кадастровым номером 70:06:0101001:2537 :							
Обозначение части границ		Горизонтальное проложение (S), м	Описание прохождения части границ	Сведения о согласовании местоположения границ (согласовано/спорное)			
от т.	до т.						
1	2	3	4	5			
1947	1951	19.78	-	-			
1951	1942	34.78	-	-			
1942	1941	5.63	-	-			
1941	1941	0.65	-	-			
1941	1949	17.85	-	-			
1949	1948	9.43	-	-			
1948	1947	27.83	-	-			

3. Сведения о характеристиках уточняемого земельного участка с кадастровым номером 70:06:0101001:2537 :		
№ п/п	Наименование характеристики	Значение характеристики
1	2	3
1.	Адрес земельного участка	-
1.1.	Сведения о местоположении земельного участка (при отсутствии адреса) в структурированном в соответствии с федеральной информационной адресной системой виде	-
1.2.	Дополнительные сведения о местоположении земельного участка	-
2.	Площадь земельного участка ± величина погрешности определения (вычисления) площади ($P \pm \Delta P$), м ²	756 +/- 10
3.	Формула, примененная для расчета предельной допустимой погрешности определения площади земельного участка, с подставленными значениями и итоговые (вычисленные) значения (ΔP), м ²	$\Delta P = 3.5 * M_t * \sqrt{P} = 3.5 * 0,1 * \sqrt{756} = 10$
4.	Площадь земельного участка согласно сведениям Единого государственного реестра недвижимости ($P_{\text{кад}}$), м ²	-
5.	Оценка расхождения P и $P_{\text{кад}}$ ($P - P_{\text{кад}}$), м ²	-
6.	Предельные минимальный и максимальный размеры земельного участка ($P_{\text{мин}}$ и $P_{\text{макс}}$), м ²	-
7.	Кадастровый номер или иной государственный учетный номер (инвентарный) объекта недвижимости, расположенного на земельном участке	-
8.	Вид (виды) разрешенного использования	-
8.1.	Дополнительные сведения об использовании земельного участка	-
9.	Сведения о земельных участках (землях общего пользования, территории общего пользования), посредством которых обеспечивается доступ	-
10.	Иные сведения	-
4. Пояснения к сведениям об уточняемом земельном участке с кадастровым номером 70:06:0101001:2537 :		
1.	-	

Сведения об уточняемых земельных участках, необходимые для исправления реестровых ошибок в сведениях о местоположении их границ

1. Сведения о характерных точках границ уточняемого земельного участка с кадастровым номером 70:06:0101001:4 :

Система координат МСК 70, зона 2

Зона № 2

Обозначение характерных точек границ	Координаты, м				Метод определения координат	Формулы, примененные для расчета средней квадратической погрешности определения границ (Mt), с подставленными в такие формулы значениями и итоговые (вычисленные) значения Mt, м	Описание закрепления точки
	содержатся в Едином государственном реестре недвижимости		определены в результате выполнения комплексных кадастровых работ				
	X	Y	X	Y			
1	2	3	4	5	6	7	8
1952	640880.04	2429238.52	640879.84	2429240.94	Метод спутниковых геодезических измерений (определений)	0.1	-
n1365У	-	-	640880.82	2429238.92	Метод спутниковых геодезических измерений (определений)	0.1	-
1953	640890.82	2429213.22	640893.49	2429212.64	Метод спутниковых геодезических измерений (определений)	0.1	-
n1366У	-	-	640912.22	2429222.42	Метод спутниковых геодезических измерений (определений)	0.1	-
1954	640927.83	2429229.14	640928.44	2429229.24	Метод спутниковых геодезических измерений (определений)	0.1	-
1955	640926.83	2429231.52	-	-	-	0.1	-
1956	640925.28	2429235.22	-	-	-	0.1	-

1. Сведения о характерных точках границ уточняемого земельного участка с кадастровым номером 70:06:0101001:4 :							
Система координат МСК 70, зона 2						Зона № 2	
Обозначение характерных точек границ	Координаты, м				Метод определения координат	Формулы, примененные для расчета средней квадратической погрешности определения координат характерных точек границ (Mt), с подставленными в такие формулы значениями и итоговые (вычисленные) значения Mt, м	Описание закрепления точки
	содержатся в Едином государственном реестре недвижимости		определены в результате выполнения комплексных кадастровых работ				
	X	Y	X	Y			
1	2	3	4	5	6	7	8
1957	640916.11	2429257.09	640916.79	2429257.54	Метод спутниковых геодезических измерений (определений)	0.1	-
1958	640911.11	2429255.06	-	-	-	0.1	-
1959	640889.47	2429244.33	-	-	-	0.1	-
1960	640889.46	2429243.33	-	-	-	0.1	-
1952	640880.04	2429238.52	640879.84	2429240.94	Метод спутниковых геодезических измерений (определений)	0.1	-
2. Сведения о частях границ уточняемого земельного участка с кадастровым номером 70:06:0101001:4 :							
Обозначение части границ		Горизонтальное положение (S), м	Описание прохождения части границ	Сведения о согласовании местоположения границ (согласовано/спорное)			
от т.	до т.						
1	2	3	4	5			
1952	н1365У	2.25	-	-			
н1365У	1953	29.17	-	-			
1953	н1366У	21.13	-	-			
н1366У	1954	17.60	-	-			
1954	1957	30.60	-	-			
1957	1952	40.51	-	-			
3. Сведения о характеристиках уточняемого земельного участка с кадастровым номером 70:06:0101001:4 :							
№ п/п	Наименование характеристики			Значение характеристики			
1	2			3			
1.	Адрес земельного участка			-			
1.1.	Сведения о местоположении земельного участка (при отсутствии адреса) в структурированном в соответствии с федеральной информационной адресной системой виде			-			
1.2.	Дополнительные сведения о местоположении земельного участка			-			

3. Сведения о характеристиках уточняемого земельного участка с кадастровым номером 70:06:0101001:4 :		
№ п/п	Наименование характеристики	Значение характеристики
1	2	3
2.	Площадь земельного участка ± величина погрешности определения (вычисления) площади ($P \pm \Delta P$), м ²	1212 +/- 12
3.	Формула, примененная для расчета предельной допустимой погрешности определения площади земельного участка, с подставленными значениями и итоговые (вычисленные) значения (ΔP), м ²	$\Delta P = 3.5 * M_t * \sqrt{P} = 3.5 * 0,1 * \sqrt{1212} = 12$
4.	Площадь земельного участка согласно сведениям Единого государственного реестра недвижимости ($P_{\text{кад}}$), м ²	-
5.	Оценка расхождения P и $P_{\text{кад}}$ ($P - P_{\text{кад}}$), м ²	-
6.	Предельные минимальный и максимальный размеры земельного участка ($P_{\text{мин}}$ и $P_{\text{макс}}$), м ²	-
7.	Кадастровый номер или иной государственный учетный номер (инвентарный) объекта недвижимости, расположенного на земельном участке	-
8.	Вид (виды) разрешенного использования	-
8.1.	Дополнительные сведения об использовании земельного участка	-
9.	Сведения о земельных участках (землях общего пользования, территории общего пользования), посредством которых обеспечивается доступ	-
10.	Иные сведения	-
4. Пояснения к сведениям об уточняемом земельном участке с кадастровым номером 70:06:0101001:4 :		
1.	-	

Сведения об уточняемых земельных участках, необходимые для исправления реестровых ошибок в сведениях о местоположении их границ

1. Сведения о характерных точках границ уточняемого земельного участка с кадастровым номером 70:06:0101001:584 :

Система координат МСК 70, зона 2

Зона № 2

Обозначение характерных точек границ	Координаты, м				Метод определения координат	Формулы, примененные для расчета средней квадратической погрешности определения координат характерных точек границ (Mt), с подставленными в такие формулы значениями и итоговые (вычисленные) значения Mt, м	Описание закрепления точки
	содержатся в Едином государственном реестре недвижимости		определены в результате выполнения комплексных кадастровых работ				
	X	Y	X	Y			
1	2	3	4	5	6	7	8
1924	640875.88	2429237.54	640877.79	2429237.39	Метод спутниковых геодезических измерений (определений)	0.1	-
1952	640880.04	2429238.52	640880.82	2429238.92	Метод спутниковых геодезических измерений (определений)	0.1	-
1960	640889.46	2429243.33	640879.84	2429240.94	Метод спутниковых геодезических измерений (определений)	0.1	-
1959	640889.47	2429244.33	-	-	-	0.1	-
1958	640911.11	2429255.06	-	-	-	0.1	-
1957	640916.11	2429257.09	640916.79	2429257.54	Метод спутниковых геодезических измерений (определений)	0.1	-
1961	640909.31	2429273.31	-	-	-	0.1	-

1. Сведения о характерных точках границ уточняемого земельного участка с кадастровым номером 70:06:0101001:584 :

Система координат МСК 70, зона 2

Зона № 2

Обозначение характерных точек границ	Координаты, м				Метод определения координат	Формулы, примененные для расчета средней квадратической погрешности определения координат характерных точек границ (Mt), с подставленными в такие формулы значениями и итоговые (вычисленные) значения Mt, м	Описание закрепления точки
	содержатся в Едином государственном реестре недвижимости		определены в результате выполнения комплексных кадастровых работ				
	X	Y	X	Y			
1	2	3	4	5	6	7	8
1962	640907.35	2429277.99	640906.58	2429280.06	Метод спутниковых геодезических измерений (определений)	0.1	-
n1367У	-	-	640876.19	2429266.14	Метод спутниковых геодезических измерений (определений)	0.1	-
1963	640871.74	2429263.16	640871.21	2429264.71	Метод спутниковых геодезических измерений (определений)	0.1	-
1964	640867.03	2429260.99	640866.71	2429262.13	Метод спутниковых геодезических измерений (определений)	0.1	-
1924	640875.88	2429237.54	640877.79	2429237.39	Метод спутниковых геодезических измерений (определений)	0.1	-

2. Сведения о частях границ уточняемого земельного участка с кадастровым номером 70:06:0101001:584 :				
Обозначение части границ		Горизонтальное проложение (S), м	Описание прохождения части границ	Сведения о согласовании местоположения границ (согласовано/спорное)
от т.	до т.			
1	2	3	4	5
1924	1952	3.39	-	-
1952	1960	2.25	-	-
1960	1957	40.51	-	-
1957	1962	24.73	-	-
1962	н1367У	33.43	-	-
н1367У	1963	5.18	-	-
1963	1964	5.19	-	-
1964	1924	27.11	-	-
3. Сведения о характеристиках уточняемого земельного участка с кадастровым номером 70:06:0101001:584 :				
№ п/п	Наименование характеристики		Значение характеристики	
1	2		3	
1.	Адрес земельного участка		-	
1.1.	Сведения о местоположении земельного участка (при отсутствии адреса) в структурированном в соответствии с федеральной информационной адресной системой виде		-	
1.2.	Дополнительные сведения о местоположении земельного участка		-	
2.	Площадь земельного участка ± величина погрешности определения (вычисления) площади ($P \pm \Delta P$), м ²		1088 +/- 12	
3.	Формула, примененная для расчета предельной допустимой погрешности определения площади земельного участка, с подставленными значениями и итоговые (вычисленные) значения (ΔP), м ²		$\Delta P = 3.5 * M_t * \sqrt{P} = 3.5 * 0,1 * \sqrt{1088} = 12$	
4.	Площадь земельного участка согласно сведениям Единого государственного реестра недвижимости (Ркад), м ²		-	
5.	Оценка расхождения Р и Ркад ($P - P_{кад}$), м ²		-	
6.	Предельные минимальный и максимальный размеры земельного участка ($R_{мин}$ и $R_{макс}$), м ²		-	
7.	Кадастровый номер или иной государственный учетный номер (инвентарный) объекта недвижимости, расположенного на земельном участке		-	
8.	Вид (виды) разрешенного использования		-	
8.1.	Дополнительные сведения об использовании земельного участка		-	
9.	Сведения о земельных участках (землях общего пользования, территории общего пользования), посредством которых обеспечивается доступ		-	
10.	Иные сведения		-	
4. Пояснения к сведениям об уточняемом земельном участке с кадастровым номером 70:06:0101001:584 :				
1.	-			

Сведения об уточняемых земельных участках, необходимые для исправления реестровых ошибок в сведениях о местоположении их границ

1. Сведения о характерных точках границ уточняемого земельного участка с кадастровым номером 70:06:0101001:170 :

Система координат МСК 70, зона 2

Зона № 2

Обозначение характерных точек границ	Координаты, м				Метод определения координат	Формулы, примененные для расчета средней квадратической погрешности определения границ (Mt), с подставленными в такие формулы значениями и итоговые (вычисленные) значения Mt, м	Описание закрепления точки
	содержатся в Едином государственном реестре недвижимости		определены в результате выполнения комплексных кадастровых работ				
	X	Y	X	Y			
1	2	3	4	5	6	7	8
1962	640907.35	2429277.99	640906.58	2429280.06	Метод спутниковых геодезических измерений (определений)	0.1	-
n1368У	-	-	640907.79	2429280.59	Метод спутниковых геодезических измерений (определений)	0.1	-
1965	640899.78	2429298.23	-	-	-	0.1	-
1966	640896.77	2429306.28	640896.69	2429308.94	Метод спутниковых геодезических измерений (определений)	0.1	-
1967	640876.35	2429301.10	640875.54	2429301.17	Метод спутниковых геодезических измерений (определений)	0.1	-
1968	640876.07	2429301.39	640875.04	2429302.14	Метод спутниковых геодезических измерений (определений)	0.1	-

1. Сведения о характерных точках границ уточняемого земельного участка с кадастровым номером 70:06:0101001:170 :

Система координат МСК 70, зона 2

Зона № 2

Обозначение характерных точек границ	Координаты, м				Метод определения координат	Формулы, примененные для расчета средней квадратической погрешности определения координат характерных точек границ (Mt), с подставленными в такие формулы значениями и итоговые (вычисленные) значения Mt, м	Описание закрепления точки
	содержатся в Едином государственном реестре недвижимости		определены в результате выполнения комплексных кадастровых работ				
	X	Y	X	Y			
1	2	3	4	5	6	7	8
1969	640860.61	2429295.02	640860.61	2429295.02	Метод спутниковых геодезических измерений (определений)	0.1	-
1908	640860.25	2429294.86	640858.73	2429295.04	Метод спутниковых геодезических измерений (определений)	0.1	-
1970	640864.69	2429283.15	-	-	-	0.1	-
1922	-	-	640865.16	2429281.49	Метод спутниковых геодезических измерений (определений)	0.1	-
1971	640866.75	2429275.84	640867.18	2429276.51	Метод спутниковых геодезических измерений (определений)	0.1	-
1963	640871.74	2429263.16	640871.21	2429264.71	Метод спутниковых геодезических измерений (определений)	0.1	-

1. Сведения о характерных точках границ уточняемого земельного участка с кадастровым номером 70:06:0101001:170 :							
Система координат МСК 70, зона 2						Зона № 2	
Обозначение характерных точек границ	Координаты, м				Метод определения координат	Формулы, примененные для расчета средней квадратической погрешности определения координат характерных точек границ (Mt), с подставленными в такие формулы значениями и итоговые (вычисленные) значения Mt, м	Описание закрепления точки
	содержатся в Едином государственном реестре недвижимости		определены в результате выполнения комплексных кадастровых работ				
	X	Y	X	Y			
1	2	3	4	5	6	7	8
н1367У	-	-	640876.19	2429266.14	Метод спутниковых геодезических измерений (определений)	0.1	-
1962	640907.35	2429277.99	640906.58	2429280.06	Метод спутниковых геодезических измерений (определений)	0.1	-
2. Сведения о частях границ уточняемого земельного участка с кадастровым номером 70:06:0101001:170 :							
Обозначение части границ		Горизонтальное проложение (S), м		Описание прохождения части границ	Сведения о согласовании местоположения границ (согласовано/спорное)		
от т.	до т.						
1	2	3		4	5		
1962	н1368У	1.32		-	-		
н1368У	1966	30.45		-	-		
1966	1967	22.53		-	-		
1967	1968	1.09		-	-		
1968	1969	16.09		-	-		
1969	1908	1.88		-	-		
1908	1922	15.00		-	-		
1922	1971	5.37		-	-		
1971	1963	12.47		-	-		
1963	н1367У	5.18		-	-		
н1367У	1962	33.43		-	-		
3. Сведения о характеристиках уточняемого земельного участка с кадастровым номером 70:06:0101001:170 :							
№ п/п	Наименование характеристики					Значение характеристики	
1	2					3	
1.	Адрес земельного участка					-	

3. Сведения о характеристиках уточняемого земельного участка с кадастровым номером 70:06:0101001:170 :		
№ п/п	Наименование характеристики	Значение характеристики
1	2	3
1.1.	Сведения о местоположении земельного участка (при отсутствии адреса) в структурированном в соответствии с федеральной информационной адресной системой виде	-
1.2.	Дополнительные сведения о местоположении земельного участка	-
2.	Площадь земельного участка ± величина погрешности определения (вычисления) площади ($P \pm \Delta P$), м ²	1270 +/- 12
3.	Формула, примененная для расчета предельной допустимой погрешности определения площади земельного участка, с подставленными значениями и итоговые (вычисленные) значения (ΔP), м ²	$\Delta P = 3.5 * M_t * \sqrt{P} = 3.5 * 0,1 * \sqrt{1270} = 12$
4.	Площадь земельного участка согласно сведениям Единого государственного реестра недвижимости ($P_{\text{кад}}$), м ²	-
5.	Оценка расхождения P и $P_{\text{кад}}$ ($P - P_{\text{кад}}$), м ²	-
6.	Предельные минимальный и максимальный размеры земельного участка ($P_{\text{мин}}$ и $P_{\text{макс}}$), м ²	-
7.	Кадастровый номер или иной государственный учетный номер (инвентарный) объекта недвижимости, расположенного на земельном участке	-
8.	Вид (виды) разрешенного использования	-
8.1.	Дополнительные сведения об использовании земельного участка	-
9.	Сведения о земельных участках (землях общего пользования, территории общего пользования), посредством которых обеспечивается доступ	-
10.	Иные сведения	-
4. Пояснения к сведениям об уточняемом земельном участке с кадастровым номером 70:06:0101001:170 :		
1.	-	

Сведения об уточняемых земельных участках, необходимые для исправления реестровых ошибок в сведениях о местоположении их границ

1. Сведения о характерных точках границ уточняемого земельного участка с кадастровым номером 70:06:0101001:421 :

Система координат МСК 70, зона 2

Зона № 2

Обозначение характерных точек границ	Координаты, м				Метод определения координат	Формулы, примененные для расчета средней квадратической погрешности определения границ (Mt), с подставленными в такие формулы значениями и итоговые (вычисленные) значения Mt, м	Описание закрепления точки
	содержатся в Едином государственном реестре недвижимости		определены в результате выполнения комплексных кадастровых работ				
	X	Y	X	Y			
1	2	3	4	5	6	7	8
1972	640996.91	2429329.39	640995.95	2429332.43	Метод спутниковых геодезических измерений (определений)	0.1	-
1973	640995.23	2429334.70	-	-	-	0.1	-
1974	640986.11	2429355.87	640985.49	2429358.19	Метод спутниковых геодезических измерений (определений)	0.1	-
1975	640973.95	2429349.59	640973.79	2429352.59	Метод спутниковых геодезических измерений (определений)	0.1	-
1976	640950.09	2429338.70	640949.69	2429343.79	Метод спутниковых геодезических измерений (определений)	0.1	-
1977	640943.00	2429335.36	640943.87	2429342.63	Метод спутниковых геодезических измерений (определений)	0.1	-

1. Сведения о характерных точках границ уточняемого земельного участка с кадастровым номером 70:06:0101001:421 :

Система координат МСК 70, зона 2

Зона № 2

Обозначение характерных точек границ	Координаты, м				Метод определения координат	Формулы, примененные для расчета средней квадратической погрешности определения координат характерных точек границ (Mt), с подставленными в такие формулы значениями и итоговые (вычисленные) значения Mt, м	Описание закрепления точки
	содержатся в Едином государственном реестре недвижимости		определены в результате выполнения комплексных кадастровых работ				
	X	Y	X	Y			
1	2	3	4	5	6	7	8
1978	640946.69	2429326.48	640946.39	2429330.39	Метод спутниковых геодезических измерений (определений)	0.1	-
1979	640950.54	2429317.10	640952.84	2429309.89	Метод спутниковых геодезических измерений (определений)	0.1	-
1980	640955.41	2429307.90	640954.24	2429306.65	Метод спутниковых геодезических измерений (определений)	0.1	-
1981	640962.44	2429313.83	-	-	-	0.1	-
1982	640988.75	2429326.49	640971.28	2429319.01	Метод спутниковых геодезических измерений (определений)	0.1	-
1972	640996.91	2429329.39	640995.95	2429332.43	Метод спутниковых геодезических измерений (определений)	0.1	-

2. Сведения о частях границ уточняемого земельного участка с кадастровым номером 70:06:0101001:421 :				
Обозначение части границ		Горизонтальное проложение (S), м	Описание прохождения части границ	Сведения о согласовании местоположения границ (согласовано/спорное)
от г.	до г.			
1	2	3	4	5
1972	1974	27.80	-	-
1974	1975	12.97	-	-
1975	1976	25.66	-	-
1976	1977	5.93	-	-
1977	1978	12.50	-	-
1978	1979	21.49	-	-
1979	1980	3.53	-	-
1980	1982	21.05	-	-
1982	1972	28.08	-	-
3. Сведения о характеристиках уточняемого земельного участка с кадастровым номером 70:06:0101001:421 :				
№ п/п	Наименование характеристики		Значение характеристики	
1	2		3	
1.	Адрес земельного участка		-	
1.1.	Сведения о местоположении земельного участка (при отсутствии адреса) в структурированном в соответствии с федеральной информационной адресной системой виде		-	
1.2.	Дополнительные сведения о местоположении земельного участка		-	
2.	Площадь земельного участка ± величина погрешности определения (вычисления) площади (P ± ΔP), м ²		1448 +/- 13	
3.	Формула, примененная для расчета предельной допустимой погрешности определения площади земельного участка, с подставленными значениями и итоговые (вычисленные) значения (ΔP), м ²		$\Delta P = 3.5 * M_t * \sqrt{P} = 3.5 * 0,1 * \sqrt{1448} = 13$	
4.	Площадь земельного участка согласно сведениям Единого государственного реестра недвижимости (P _{кад}), м ²		-	
5.	Оценка расхождения P и P _{кад} (P - P _{кад}), м ²		-	
6.	Предельные минимальный и максимальный размеры земельного участка (P _{мин} и P _{макс}), м ²		-	
7.	Кадастровый номер или иной государственный учетный номер (инвентарный) объекта недвижимости, расположенного на земельном участке		-	
8.	Вид (виды) разрешенного использования		-	
8.1.	Дополнительные сведения об использовании земельного участка		-	
9.	Сведения о земельных участках (землях общего пользования, территории общего пользования), посредством которых обеспечивается доступ		-	
10.	Иные сведения		-	
4. Пояснения к сведениям об уточняемом земельном участке с кадастровым номером 70:06:0101001:421 :				
1.	-			

Сведения об уточняемых земельных участках, необходимые для исправления реестровых ошибок в сведениях о местоположении их границ

1. Сведения о характерных точках границ уточняемого земельного участка с кадастровым номером 70:06:0101001:5 :

Система координат МСК 70, зона 2

Зона № 2

Обозначение характерных точек границ	Координаты, м				Метод определения координат	Формулы, примененные для расчета средней квадратической погрешности определения границ (Mt), с подставленными в такие формулы значениями и итоговые (вычисленные) значения Mt, м	Описание закрепления точки
	содержатся в Едином государственном реестре недвижимости		определены в результате выполнения комплексных кадастровых работ				
	X	Y	X	Y			
1	2	3	4	5	6	7	8
1983	641013.99	2429291.82	641015.29	2429287.20	Метод спутниковых геодезических измерений (определений)	0.1	-
1984	641006.76	2429305.91	-	-	-	0.1	-
1985	641004.93	2429309.48	-	-	-	0.1	-
1986	641003.94	2429311.39	641005.59	2429308.18	Метод спутниковых геодезических измерений (определений)	0.1	-
1987	640959.26	2429295.15	640969.09	2429290.39	Метод спутниковых геодезических измерений (определений)	0.1	-
n1428У	-	-	640962.47	2429287.55	Метод спутниковых геодезических измерений (определений)	0.1	-
1988	-	-	640970.12	2429269.40	Метод спутниковых геодезических измерений (определений)	0.1	-

1. Сведения о характерных точках границ уточняемого земельного участка с кадастровым номером 70:06:0101001:5 :

Система координат МСК 70, зона 2					Зона № 2		
Обозначение характерных точек границ	Координаты, м				Метод определения координат	Формулы, примененные для расчета средней квадратической погрешности определения координат характерных точек границ (Mt), с подставленными в такие формулы значениями и итоговые (вычисленные) значения Mt, м	Описание закрепления точки
	содержатся в Едином государственном реестре недвижимости		определены в результате выполнения комплексных кадастровых работ				
	X	Y	X	Y			
1	2	3	4	5	6	7	8
1988	640970.12	2429269.40	640974.19	2429261.54	Метод спутниковых геодезических измерений (определений)	0.1	-
н1429У	-	-	640991.34	2429274.54	Метод спутниковых геодезических измерений (определений)	0.1	-
1989	640989.81	2429279.47	641008.14	2429283.74	Метод спутниковых геодезических измерений (определений)	0.1	-
1983	641013.99	2429291.82	641015.29	2429287.20	Метод спутниковых геодезических измерений (определений)	0.1	-

2. Сведения о частях границ уточняемого земельного участка с кадастровым номером 70:06:0101001:5 :

Обозначение части границ		Горизонтальное проложение (S), м	Описание прохождения части границ	Сведения о согласовании местоположения границ (согласовано/спорное)
от т.	до т.			
1	2	3	4	5
1983	1986	23.11	-	-
1986	1987	40.60	-	-
1987	н1428У	7.20	-	-
н1428У	1988	19.70	-	-
1988	1988	8.85	-	-
1988	н1429У	21.52	-	-

2. Сведения о частях границ уточняемого земельного участка с кадастровым номером 70:06:0101001:5 :				
Обозначение части границ		Горизонтальное проложение (S), м	Описание прохождения части границ	Сведения о согласовании местоположения границ (согласовано/спорное)
от т.	до т.			
1	2	3	4	5
н1429У	1989	19.15	-	-
1989	1983	7.94	-	-
3. Сведения о характеристиках уточняемого земельного участка с кадастровым номером 70:06:0101001:5 :				
№ п/п	Наименование характеристики			Значение характеристики
1	2			3
1.	Адрес земельного участка			-
1.1.	Сведения о местоположении земельного участка (при отсутствии адреса) в структурированном в соответствии с федеральной информационной адресной системой виде			-
1.2.	Дополнительные сведения о местоположении земельного участка			-
2.	Площадь земельного участка ± величина погрешности определения (вычисления) площади (P ± ΔP), м2			1186 +/- 12
3.	Формула, примененная для расчета предельной допустимой погрешности определения площади земельного участка, с подставленными значениями и итоговые (вычисленные) значения (ΔP), м2			$\Delta P = 3.5 * M_t * \sqrt{P} = 3.5 * 0,1 * \sqrt{1186} = 12$
4.	Площадь земельного участка согласно сведениям Единого государственного реестра недвижимости (P _{кад}), м2			-
5.	Оценка расхождения P и P _{кад} (P - P _{кад}), м2			-
6.	Предельные минимальный и максимальный размеры земельного участка (P _{мин} и P _{макс}), м2			-
7.	Кадастровый номер или иной государственный учетный номер (инвентарный) объекта недвижимости, расположенного на земельном участке			-
8.	Вид (виды) разрешенного использования			-
8.1.	Дополнительные сведения об использовании земельного участка			-
9.	Сведения о земельных участках (землях общего пользования, территории общего пользования), посредством которых обеспечивается доступ			-
10.	Иные сведения			-
4. Пояснения к сведениям об уточняемом земельном участке с кадастровым номером 70:06:0101001:5 :				
1.	-			

Сведения об уточняемых земельных участках, необходимые для исправления реестровых ошибок в сведениях о местоположении их границ

1. Сведения о характерных точках границ уточняемого земельного участка с кадастровым номером 70:06:0101001:212 :

Система координат МСК 70, зона 2

Зона № 2

Обозначение характерных точек границ	Координаты, м				Метод определения координат	Формулы, примененные для расчета средней квадратической погрешности определения границ (Mt), с подставленными в такие формулы значениями и итоговые (вычисленные) значения Mt, м	Описание закрепления точки
	содержатся в Едином государственном реестре недвижимости		определены в результате выполнения комплексных кадастровых работ				
	X	Y	X	Y			
1	2	3	4	5	6	7	8
1988	640970.12	2429269.40	640974.19	2429261.54	Метод спутниковых геодезических измерений (определений)	0.1	-
1990	640972.41	2429263.37	-	-	-	0.1	-
1991	640980.93	2429239.42	640980.93	2429239.42	Метод спутниковых геодезических измерений (определений)	0.1	-
n1430У	-	-	640981.42	2429238.39	Метод спутниковых геодезических измерений (определений)	0.1	-
1992	640995.36	2429247.48	640983.69	2429233.05	Метод спутниковых геодезических измерений (определений)	0.1	-
1993	641002.00	2429250.31	640987.19	2429234.34	Метод спутниковых геодезических измерений (определений)	0.1	-

1. Сведения о характерных точках границ уточняемого земельного участка с кадастровым номером 70:06:0101001:212 :							
Система координат МСК 70, зона 2						Зона № 2	
Обозначение характерных точек границ	Координаты, м				Метод определения координат	Формулы, примененные для расчета средней квадратической погрешности определения координат характерных точек границ (Mt), с подставленными в такие формулы значениями и итоговые (вычисленные) значения Mt, м	Описание закрепления точки
	содержатся в Едином государственном реестре недвижимости		определены в результате выполнения комплексных кадастровых работ				
	X	Y	X	Y			
1	2	3	4	5	6	7	8
n1431У	-	-	640999.39	2429244.34	Метод спутниковых геодезических измерений (определений)	0.1	-
1994	641001.38	2429251.69	641007.69	2429249.54	Метод спутниковых геодезических измерений (определений)	0.1	-
1995	641006.27	2429253.82	641013.39	2429253.54	Метод спутниковых геодезических измерений (определений)	0.1	-
1996	641023.69	2429262.70	641025.68	2429261.12	Метод спутниковых геодезических измерений (определений)	0.1	-
1997	641023.19	2429264.15	-	-	-	0.1	-
1998	641021.90	2429267.94	-	-	-	0.1	-
1999	641015.29	2429287.20	641015.29	2429287.20	Метод спутниковых геодезических измерений (определений)	0.1	-
2000	641012.93	2429286.65	-	-	-	0.1	-

1. Сведения о характерных точках границ уточняемого земельного участка с кадастровым номером 70:06:0101001:212 :							
Система координат МСК 70, зона 2							Зона № 2
Обозначение характерных точек границ	Координаты, м				Метод определения координат	Формулы, примененные для расчета средней квадратической погрешности определения координат характерных точек границ (Mt), с подставленными в такие формулы значениями и итоговые (вычисленные) значения Mt, м	Описание закрепления точки
	содержатся в Едином государственном реестре недвижимости		определены в результате выполнения комплексных кадастровых работ				
	X	Y	X	Y			
1	2	3	4	5	6	7	8
2001	641007.56	2429284.77	641008.14	2429283.74	Метод спутниковых геодезических измерений (определений)	0.1	-
1989	640989.81	2429279.47	640991.34	2429274.54	Метод спутниковых геодезических измерений (определений)	0.1	-
1988	640970.12	2429269.40	640974.19	2429261.54	Метод спутниковых геодезических измерений (определений)	0.1	-
2. Сведения о частях границ уточняемого земельного участка с кадастровым номером 70:06:0101001:212 :							
Обозначение части границ		Горизонтальное проложение (S), м	Описание прохождения части границ	Сведения о согласовании местоположения границ (согласовано/спорное)			
от т.	до т.						
1	2	3	4	5			
1988	1991	23.12	-	-			
1991	н1430У	1.14	-	-			
н1430У	1992	5.80	-	-			
1992	1993	3.73	-	-			
1993	н1431У	15.77	-	-			
н1431У	1994	9.79	-	-			
1994	1995	6.96	-	-			
1995	1996	14.44	-	-			
1996	1999	28.07	-	-			
1999	2001	7.94	-	-			
2001	1989	19.15	-	-			
1989	1988	21.52	-	-			

3. Сведения о характеристиках уточняемого земельного участка с кадастровым номером 70:06:0101001:212 :		
№ п/п	Наименование характеристики	Значение характеристики
1	2	3
1.	Адрес земельного участка	-
1.1.	Сведения о местоположении земельного участка (при отсутствии адреса) в структурированном в соответствии с федеральной информационной адресной системой виде	-
1.2.	Дополнительные сведения о местоположении земельного участка	-
2.	Площадь земельного участка ± величина погрешности определения (вычисления) площади ($P \pm \Delta P$), м ²	1452 +/- 13
3.	Формула, примененная для расчета предельной допустимой погрешности определения площади земельного участка, с подставленными значениями и итоговые (вычисленные) значения (ΔP), м ²	$\Delta P = 3.5 * M_t * \sqrt{P} = 3.5 * 0,1 * \sqrt{1452} = 13$
4.	Площадь земельного участка согласно сведениям Единого государственного реестра недвижимости ($P_{\text{кад}}$), м ²	-
5.	Оценка расхождения P и $P_{\text{кад}}$ ($P - P_{\text{кад}}$), м ²	-
6.	Предельные минимальный и максимальный размеры земельного участка ($P_{\text{мин}}$ и $P_{\text{макс}}$), м ²	-
7.	Кадастровый номер или иной государственный учетный номер (инвентарный) объекта недвижимости, расположенного на земельном участке	-
8.	Вид (виды) разрешенного использования	-
8.1.	Дополнительные сведения об использовании земельного участка	-
9.	Сведения о земельных участках (землях общего пользования, территории общего пользования), посредством которых обеспечивается доступ	-
10.	Иные сведения	-
4. Пояснения к сведениям об уточняемом земельном участке с кадастровым номером 70:06:0101001:212 :		
1.	-	

Сведения об уточняемых земельных участках, необходимые для исправления реестровых ошибок в сведениях о местоположении их границ

1. Сведения о характерных точках границ уточняемого земельного участка с кадастровым номером 70:06:0101001:205 :

Система координат МСК 70, зона 2

Зона № 2

Обозначение характерных точек границ	Координаты, м				Метод определения координат	Формулы, примененные для расчета средней квадратической погрешности определения координат характерных точек границ (Mt), с подставленными в такие формулы значениями и итоговые (вычисленные) значения Mt, м	Описание закрепления точки
	содержатся в Едином государственном реестре недвижимости		определены в результате выполнения комплексных кадастровых работ				
	X	Y	X	Y			
1	2	3	4	5	6	7	8
2002	641026.59	2429252.62	-	-	-	0.1	-
2003	641024.60	2429259.54	-	-	-	0.1	-
1996	641023.69	2429262.70	641027.39	2429262.17	Метод спутниковых геодезических измерений (определений)	0.1	-
1996	-	-	641025.68	2429261.12	Метод спутниковых геодезических измерений (определений)	0.1	-
1995	641006.27	2429253.82	641013.39	2429253.54	Метод спутниковых геодезических измерений (определений)	0.1	-
1994	641001.38	2429251.69	-	-	-	0.1	-
1993	641002.00	2429250.31	641007.69	2429249.54	Метод спутниковых геодезических измерений (определений)	0.1	-

1. Сведения о характерных точках границ уточняемого земельного участка с кадастровым номером 70:06:0101001:205 :

Система координат МСК 70, зона 2						Зона № 2	
Обозначение характерных точек границ	Координаты, м				Метод определения координат	Формулы, примененные для расчета средней квадратической погрешности определения координат характерных точек границ (Mt), с подставленными в такие формулы значениями и итоговые (вычисленные) значения Mt, м	Описание закрепления точки
	содержатся в Едином государственном реестре недвижимости		определены в результате выполнения комплексных кадастровых работ				
	X	Y	X	Y			
1	2	3	4	5	6	7	8
1992	640995.36	2429247.48	640999.39	2429244.34	Метод спутниковых геодезических измерений (определений)	0.1	-
1991	640980.93	2429239.42	-	-	-	0.1	-
2004	640983.43	2429234.13	-	-	-	0.1	-
2005	640984.02	2429231.64	640987.19	2429234.34	Метод спутниковых геодезических измерений (определений)	0.1	-
2006	640985.65	2429226.89	640993.00	2429222.87	Метод спутниковых геодезических измерений (определений)	0.1	-
2007	641028.29	2429246.71	641033.39	2429247.04	Метод спутниковых геодезических измерений (определений)	0.1	-
2002	641026.59	2429252.62	-	-	-	0.1	-

2. Сведения о частях границ уточняемого земельного участка с кадастровым номером 70:06:0101001:205 :

Обозначение части границ		Горизонтальное проложение (S), м	Описание прохождения части границ	Сведения о согласовании местоположения границ (согласовано/спорное)
от т.	до т.			
1	2	3	4	5
1996	1996	2.01	-	-
1996	1995	14.44	-	-
1995	1993	6.96	-	-

2. Сведения о частях границ уточняемого земельного участка с кадастровым номером 70:06:0101001:205 :				
Обозначение части границ		Горизонтальное проложение (S), м	Описание прохождения части границ	Сведения о согласовании местоположения границ (согласовано/спорное)
от г.	до г.			
1	2	3	4	5
1993	1992	9.79	-	-
1992	2005	15.77	-	-
2005	2006	12.86	-	-
2006	2007	47.07	-	-
2007	1996	16.28	-	-
3. Сведения о характеристиках уточняемого земельного участка с кадастровым номером 70:06:0101001:205 :				
№ п/п	Наименование характеристики		Значение характеристики	
1	2		3	
1.	Адрес земельного участка		-	
1.1.	Сведения о местоположении земельного участка (при отсутствии адреса) в структурированном в соответствии с федеральной информационной адресной системой виде		-	
1.2.	Дополнительные сведения о местоположении земельного участка		-	
2.	Площадь земельного участка ± величина погрешности определения (вычисления) площади (P ± ΔP), м2		723 +/- 9	
3.	Формула, примененная для расчета предельной допустимой погрешности определения площади земельного участка, с подставленными значениями и итоговые (вычисленные) значения (ΔP), м2		ΔP=3.5*Мт*√P=3.5*0,1*√723=9	
4.	Площадь земельного участка согласно сведениям Единого государственного реестра недвижимости (P _{кад}), м2		-	
5.	Оценка расхождения P и P _{кад} (P - P _{кад}), м2		-	
6.	Предельные минимальный и максимальный размеры земельного участка (P _{мин} и P _{макс}), м2		-	
7.	Кадастровый номер или иной государственный учетный номер (инвентарный) объекта недвижимости, расположенного на земельном участке		-	
8.	Вид (виды) разрешенного использования		-	
8.1.	Дополнительные сведения об использовании земельного участка		-	
9.	Сведения о земельных участках (землях общего пользования, территории общего пользования), посредством которых обеспечивается доступ		-	
10.	Иные сведения		-	
4. Пояснения к сведениям об уточняемом земельном участке с кадастровым номером 70:06:0101001:205 :				
1.	-			

Сведения об уточняемых земельных участках, необходимые для исправления реестровых ошибок в сведениях о местоположении их границ

1. Сведения о характерных точках границ уточняемого земельного участка с кадастровым номером 70:06:0101001:57 :

Система координат МСК 70, зона 2

Зона № 2

Обозначение характерных точек границ	Координаты, м				Метод определения координат	Формулы, примененные для расчета средней квадратической погрешности определения координат характерных точек границ (Mt), с подставленными в такие формулы значениями и итоговые (вычисленные) значения Mt, м	Описание закрепления точки
	содержатся в Едином государственном реестре недвижимости		определены в результате выполнения комплексных кадастровых работ				
	X	Y	X	Y			
1	2	3	4	5	6	7	8
2008	641033.18	2429230.73	641040.14	2429232.44	Метод спутниковых геодезических измерений (определений)	0.1	-
2009	641032.66	2429232.42	-	-	-	0.1	-
2010	641032.03	2429234.50	-	-	-	0.1	-
2007	641028.29	2429246.71	641033.39	2429247.04	Метод спутниковых геодезических измерений (определений)	0.1	-
2006	640985.65	2429226.89	640993.00	2429222.87	Метод спутниковых геодезических измерений (определений)	0.1	-
2011	640990.92	2429212.79	-	-	-	0.1	-
2012	640992.39	2429209.86	-	-	-	0.1	-
2013	640998.10	2429212.56	641001.79	2429205.53	Метод спутниковых геодезических измерений (определений)	0.1	-

1. Сведения о характерных точках границ уточняемого земельного участка с кадастровым номером 70:06:0101001:57 :							
Система координат МСК 70, зона 2						Зона № 2	
Обозначение характерных точек границ	Координаты, м				Метод определения координат	Формулы, примененные для расчета средней квадратической погрешности определения координат характерных точек границ (Mt), с подставленными в такие формулы значениями и итоговые (вычисленные) значения Mt, м	Описание закрепления точки
	содержатся в Едином государственном реестре недвижимости		определены в результате выполнения комплексных кадастровых работ				
	X	Y	X	Y			
1	2	3	4	5	6	7	8
2014	641004.05	2429217.89	641015.80	2429215.50	Метод спутниковых геодезических измерений (определений)	0.1	-
2015	641014.81	2429221.30	641023.32	2429220.03	Метод спутниковых геодезических измерений (определений)	0.1	-
2008	641033.18	2429230.73	641040.14	2429232.44	Метод спутниковых геодезических измерений (определений)	0.1	-
2. Сведения о частях границ уточняемого земельного участка с кадастровым номером 70:06:0101001:57 :							
Обозначение части границ		Горизонтальное проложение (S), м	Описание прохождения части границ	Сведения о согласовании местоположения границ (согласовано/спорное)			
от т.	до т.						
1	2	3	4	5			
2008	2007	16.08	-	-			
2007	2006	47.07	-	-			
2006	2013	19.44	-	-			
2013	2014	17.20	-	-			
2014	2015	8.78	-	-			
2015	2008	20.90	-	-			
3. Сведения о характеристиках уточняемого земельного участка с кадастровым номером 70:06:0101001:57 :							
№ п/п	Наименование характеристики			Значение характеристики			
1	2			3			
1.	Адрес земельного участка			-			

3. Сведения о характеристиках уточняемого земельного участка с кадастровым номером 70:06:0101001:57 :		
№ п/п	Наименование характеристики	Значение характеристики
1	2	3
1.1.	Сведения о местоположении земельного участка (при отсутствии адреса) в структурированном в соответствии с федеральной информационной адресной системой виде	-
1.2.	Дополнительные сведения о местоположении земельного участка	-
2.	Площадь земельного участка ± величина погрешности определения (вычисления) площади ($P \pm \Delta P$), м ²	833 +/- 10
3.	Формула, примененная для расчета предельной допустимой погрешности определения площади земельного участка, с подставленными значениями и итоговые (вычисленные) значения (ΔP), м ²	$\Delta P = 3.5 * M_t * \sqrt{P} = 3.5 * 0,1 * \sqrt{833} = 10$
4.	Площадь земельного участка согласно сведениям Единого государственного реестра недвижимости ($P_{\text{кад}}$), м ²	-
5.	Оценка расхождения P и $P_{\text{кад}}$ ($P - P_{\text{кад}}$), м ²	-
6.	Предельные минимальный и максимальный размеры земельного участка ($P_{\text{мин}}$ и $P_{\text{макс}}$), м ²	-
7.	Кадастровый номер или иной государственный учетный номер (инвентарный) объекта недвижимости, расположенного на земельном участке	-
8.	Вид (виды) разрешенного использования	-
8.1.	Дополнительные сведения об использовании земельного участка	-
9.	Сведения о земельных участках (землях общего пользования, территории общего пользования), посредством которых обеспечивается доступ	-
10.	Иные сведения	-
4. Пояснения к сведениям об уточняемом земельном участке с кадастровым номером 70:06:0101001:57 :		
1.	-	

Сведения об уточняемых земельных участках, необходимые для исправления реестровых ошибок в сведениях о местоположении их границ

1. Сведения о характерных точках границ уточняемого земельного участка с кадастровым номером 70:06:0101001:59 :

Система координат МСК 70, зона 2

Зона № 2

Обозначение характерных точек границ	Координаты, м				Метод определения координат	Формулы, примененные для расчета средней квадратической погрешности определения границ (Mt), с подставленными в такие формулы значениями и итоговые (вычисленные) значения Mt, м	Описание закрепления точки
	содержатся в Едином государственном реестре недвижимости		определены в результате выполнения комплексных кадастровых работ				
	X	Y	X	Y			
1	2	3	4	5	6	7	8
2016	641034.38	2429190.97	641034.38	2429190.97	Метод спутниковых геодезических измерений (определений)	0.1	-
2017	641041.50	2429195.50	641041.50	2429195.50	Метод спутниковых геодезических измерений (определений)	0.1	-
2018	641053.41	2429201.59	641052.68	2429201.22	Метод спутниковых геодезических измерений (определений)	0.1	-
2019	641039.90	2429231.75	641040.14	2429232.44	Метод спутниковых геодезических измерений (определений)	0.1	-
2020	641025.90	2429221.59	641023.32	2429220.03	Метод спутниковых геодезических измерений (определений)	0.1	-

1. Сведения о характерных точках границ уточняемого земельного участка с кадастровым номером 70:06:0101001:59 :

Система координат МСК 70, зона 2

Зона № 2

Обозначение характерных точек границ	Координаты, м				Метод определения координат	Формулы, примененные для расчета средней квадратической погрешности определения координат характерных точек границ (Mt), с подставленными в такие формулы значениями и итоговые (вычисленные) значения Mt, м	Описание закрепления точки
	содержатся в Едином государственном реестре недвижимости		определены в результате выполнения комплексных кадастровых работ				
	X	Y	X	Y			
1	2	3	4	5	6	7	8
2021	641015.80	2429215.50	641015.80	2429215.50	Метод спутниковых геодезических измерений (определений)	0.1	-
2022	641001.79	2429205.53	641001.79	2429205.53	Метод спутниковых геодезических измерений (определений)	0.1	-
н1432У	-	-	641008.81	2429194.16	Метод спутниковых геодезических измерений (определений)	0.1	-
2023	641016.74	2429181.31	641015.34	2429181.04	Метод спутниковых геодезических измерений (определений)	0.1	-
2016	641034.38	2429190.97	641034.38	2429190.97	Метод спутниковых геодезических измерений (определений)	0.1	-

2. Сведения о частях границ уточняемого земельного участка с кадастровым номером 70:06:0101001:59 :				
Обозначение части границ		Горизонтальное проложение (S), м	Описание прохождения части границ	Сведения о согласовании местоположения границ (согласовано/спорное)
от т.	до т.			
1	2	3	4	5
2016	2017	8.44	-	-
2017	2018	12.56	-	-
2018	2019	33.64	-	-
2019	2020	20.90	-	-
2020	2021	8.78	-	-
2021	2022	17.20	-	-
2022	н1432У	13.36	-	-
н1432У	2023	14.66	-	-
2023	2016	21.47	-	-
3. Сведения о характеристиках уточняемого земельного участка с кадастровым номером 70:06:0101001:59 :				
№ п/п	Наименование характеристики		Значение характеристики	
1	2		3	
1.	Адрес земельного участка		-	
1.1.	Сведения о местоположении земельного участка (при отсутствии адреса) в структурированном в соответствии с федеральной информационной адресной системой виде		-	
1.2.	Дополнительные сведения о местоположении земельного участка		-	
2.	Площадь земельного участка ± величина погрешности определения (вычисления) площади (P ± ΔP), м ²		1348 +/- 13	
3.	Формула, примененная для расчета предельной допустимой погрешности определения площади земельного участка, с подставленными значениями и итоговые (вычисленные) значения (ΔP), м ²		ΔP=3.5*Mt*√P=3.5*0,1*√1348=13	
4.	Площадь земельного участка согласно сведениям Единого государственного реестра недвижимости (P _{кад}), м ²		-	
5.	Оценка расхождения P и P _{кад} (P - P _{кад}), м ²		-	
6.	Предельные минимальный и максимальный размеры земельного участка (P _{мин} и P _{макс}), м ²		-	
7.	Кадастровый номер или иной государственный учетный номер (инвентарный) объекта недвижимости, расположенного на земельном участке		-	
8.	Вид (виды) разрешенного использования		-	
8.1.	Дополнительные сведения об использовании земельного участка		-	
9.	Сведения о земельных участках (землях общего пользования, территории общего пользования), посредством которых обеспечивается доступ		-	
10.	Иные сведения		-	
4. Пояснения к сведениям об уточняемом земельном участке с кадастровым номером 70:06:0101001:59 :				
1.	-			

Сведения об уточняемых земельных участках, необходимые для исправления реестровых ошибок в сведениях о местоположении их границ

1. Сведения о характерных точках границ уточняемого земельного участка с кадастровым номером 70:06:0101001:668 :

Система координат МСК 70, зона 2

Зона № 2

Обозначение характерных точек границ	Координаты, м				Метод определения координат	Формулы, примененные для расчета средней квадратической погрешности определения границ (Mt), с подставленными в такие формулы значениями и итоговые (вычисленные) значения Mt, м	Описание закрепления точки
	содержатся в Едином государственном реестре недвижимости		определены в результате выполнения комплексных кадастровых работ				
	X	Y	X	Y			
1	2	3	4	5	6	7	8
2024	641062.59	2429179.63	641062.06	2429180.82	Метод спутниковых геодезических измерений (определений)	0.1	-
2025	641053.91	2429199.22	641052.68	2429201.22	Метод спутниковых геодезических измерений (определений)	0.1	-
2026	641052.97	2429198.81	641041.50	2429195.50	Метод спутниковых геодезических измерений (определений)	0.1	-
2027	641045.64	2429195.37	-	-	-	0.1	-
2028	641035.09	2429189.73	641034.38	2429190.97	Метод спутниковых геодезических измерений (определений)	0.1	-
2029	641039.76	2429179.94	641039.76	2429179.94	Метод спутниковых геодезических измерений (определений)	0.1	-

1. Сведения о характерных точках границ уточняемого земельного участка с кадастровым номером 70:06:0101001:668 :

Система координат МСК 70, зона 2

Зона № 2

Обозначение характерных точек границ	Координаты, м				Метод определения координат	Формулы, примененные для расчета средней квадратической погрешности определения координат характерных точек границ (Mt), с подставленными в такие формулы значениями и итоговые (вычисленные) значения Mt, м	Описание закрепления точки
	содержатся в Едином государственном реестре недвижимости		определены в результате выполнения комплексных кадастровых работ				
	X	Y	X	Y			
1	2	3	4	5	6	7	8
2030	641046.66	2429183.26	641046.66	2429183.26	Метод спутниковых геодезических измерений (определений)	0.1	-
2031	641047.19	2429182.09	641047.19	2429182.09	Метод спутниковых геодезических измерений (определений)	0.1	-
2032	641050.09	2429175.73	641050.09	2429175.73	Метод спутниковых геодезических измерений (определений)	0.1	-
2033	641050.93	2429173.74	641050.93	2429173.74	Метод спутниковых геодезических измерений (определений)	0.1	-
2024	641062.59	2429179.63	641062.06	2429180.82	Метод спутниковых геодезических измерений (определений)	0.1	-

2. Сведения о частях границ уточняемого земельного участка с кадастровым номером 70:06:0101001:668 :				
Обозначение части границ		Горизонтальное проложение (S), м	Описание прохождения части границ	Сведения о согласовании местоположения границ (согласовано/спорное)
от т.	до т.			
1	2	3	4	5
2024	2025	22.45	-	-
2025	2026	12.56	-	-
2026	2028	8.44	-	-
2028	2029	12.27	-	-
2029	2030	7.66	-	-
2030	2031	1.28	-	-
2031	2032	6.99	-	-
2032	2033	2.16	-	-
2033	2024	13.19	-	-
3. Сведения о характеристиках уточняемого земельного участка с кадастровым номером 70:06:0101001:668 :				
№ п/п	Наименование характеристики		Значение характеристики	
1	2		3	
1.	Адрес земельного участка		-	
1.1.	Сведения о местоположении земельного участка (при отсутствии адреса) в структурированном в соответствии с федеральной информационной адресной системой виде		-	
1.2.	Дополнительные сведения о местоположении земельного участка		-	
2.	Площадь земельного участка ± величина погрешности определения (вычисления) площади ($P \pm \Delta P$), м ²		399 +/- 7	
3.	Формула, примененная для расчета предельной допустимой погрешности определения площади земельного участка, с подставленными значениями и итоговые (вычисленные) значения (ΔP), м ²		$\Delta P = 3.5 * M_t * \sqrt{P} = 3.5 * 0,1 * \sqrt{399} = 7$	
4.	Площадь земельного участка согласно сведениям Единого государственного реестра недвижимости (P _{кад}), м ²		-	
5.	Оценка расхождения P и P _{кад} (P - P _{кад}), м ²		-	
6.	Предельные минимальный и максимальный размеры земельного участка (P _{мин} и P _{макс}), м ²		-	
7.	Кадастровый номер или иной государственный учетный номер (инвентарный) объекта недвижимости, расположенного на земельном участке		-	
8.	Вид (виды) разрешенного использования		-	
8.1.	Дополнительные сведения об использовании земельного участка		-	
9.	Сведения о земельных участках (землях общего пользования, территории общего пользования), посредством которых обеспечивается доступ		-	
10.	Иные сведения		-	
4. Пояснения к сведениям об уточняемом земельном участке с кадастровым номером 70:06:0101001:668 :				
1.	-			

Сведения об уточняемых земельных участках, необходимые для исправления реестровых ошибок в сведениях о местоположении их границ

1. Сведения о характерных точках границ уточняемого земельного участка с кадастровым номером 70:06:0101001:2292 :

Система координат МСК 70, зона 2

Зона № 2

Обозначение характерных точек границ	Координаты, м				Метод определения координат	Формулы, примененные для расчета средней квадратической погрешности определения границ (Mt), с подставленными в такие формулы значениями и итоговые (вычисленные) значения Mt, м	Описание закрепления точки
	содержатся в Едином государственном реестре недвижимости		определены в результате выполнения комплексных кадастровых работ				
	X	Y	X	Y			
1	2	3	4	5	6	7	8
2034	641025.99	2429161.66	641025.29	2429161.89	Метод спутниковых геодезических измерений (определений)	0.2	-
2035	641049.13	2429172.87	641049.13	2429172.87	Метод спутниковых геодезических измерений (определений)	0.2	-
2033	641050.93	2429173.74	641050.93	2429173.74	Метод спутниковых геодезических измерений (определений)	0.2	-
2032	641050.09	2429175.73	-	-	-	0.2	-
2031	641047.19	2429182.09	-	-	-	0.2	-
2030	641046.66	2429183.26	641046.66	2429183.26	Метод спутниковых геодезических измерений (определений)	0.2	-
2029	641039.76	2429179.94	641039.76	2429179.94	Метод спутниковых геодезических измерений (определений)	0.2	-

1. Сведения о характерных точках границ уточняемого земельного участка с кадастровым номером 70:06:0101001:2292 :							
Система координат МСК 70, зона 2						Зона № 2	
Обозначение характерных точек границ	Координаты, м				Метод определения координат	Формулы, примененные для расчета средней квадратической погрешности определения координат характерных точек границ (Mt), с подставленными в такие формулы значениями и итоговые (вычисленные) значения Mt, м	Описание закрепления точки
	содержатся в Едином государственном реестре недвижимости		определены в результате выполнения комплексных кадастровых работ				
	X	Y	X	Y			
1	2	3	4	5	6	7	8
2028	641035.09	2429189.73	641034.38	2429190.97	Метод спутниковых геодезических измерений (определений)	0.2	-
2036	641015.86	2429180.29	641015.34	2429181.04	Метод спутниковых геодезических измерений (определений)	0.2	-
2034	641025.99	2429161.66	641025.29	2429161.89	Метод спутниковых геодезических измерений (определений)	0.2	-
2. Сведения о частях границ уточняемого земельного участка с кадастровым номером 70:06:0101001:2292 :							
Обозначение части границ		Горизонтальное проложение (S), м	Описание прохождения части границ	Сведения о согласовании местоположения границ (согласовано/спорное)			
от т.	до т.						
1	2	3	4	5			
2034	2035	26.25	-	-			
2035	2033	2.00	-	-			
2033	2030	10.43	-	-			
2030	2029	7.66	-	-			
2029	2028	12.27	-	-			
2028	2036	21.47	-	-			
2036	2034	21.58	-	-			

3. Сведения о характеристиках уточняемого земельного участка с кадастровым номером 70:06:0101001:2292 :		
№ п/п	Наименование характеристики	Значение характеристики
1	2	3
1.	Адрес земельного участка	-
1.1.	Сведения о местоположении земельного участка (при отсутствии адреса) в структурированном в соответствии с федеральной информационной адресной системой виде	-
1.2.	Дополнительные сведения о местоположении земельного участка	-
2.	Площадь земельного участка ± величина погрешности определения (вычисления) площади ($P \pm \Delta P$), м ²	546 +/- 8
3.	Формула, примененная для расчета предельной допустимой погрешности определения площади земельного участка, с подставленными значениями и итоговые (вычисленные) значения (ΔP), м ²	$\Delta P = 3.5 * M_t * \sqrt{P} = 3.5 * 0,1 * \sqrt{546} = 8$
4.	Площадь земельного участка согласно сведениям Единого государственного реестра недвижимости ($P_{\text{кад}}$), м ²	-
5.	Оценка расхождения P и $P_{\text{кад}}$ ($P - P_{\text{кад}}$), м ²	-
6.	Предельные минимальный и максимальный размеры земельного участка ($P_{\text{мин}}$ и $P_{\text{макс}}$), м ²	-
7.	Кадастровый номер или иной государственный учетный номер (инвентарный) объекта недвижимости, расположенного на земельном участке	-
8.	Вид (виды) разрешенного использования	-
8.1.	Дополнительные сведения об использовании земельного участка	-
9.	Сведения о земельных участках (землях общего пользования, территории общего пользования), посредством которых обеспечивается доступ	-
10.	Иные сведения	-
4. Пояснения к сведениям об уточняемом земельном участке с кадастровым номером 70:06:0101001:2292 :		
1.	-	

Сведения об уточняемых земельных участках, необходимые для исправления реестровых ошибок в сведениях о местоположении их границ

1. Сведения о характерных точках границ уточняемого земельного участка с кадастровым номером 70:06:0101001:624 :

Система координат МСК 70, зона 2

Зона № 2

Обозначение характерных точек границ	Координаты, м				Метод определения координат	Формулы, примененные для расчета средней квадратической погрешности определения границ (Mt), с подставленными в такие формулы значениями и итоговые (вычисленные) значения Mt, м	Описание закрепления точки
	содержатся в Едином государственном реестре недвижимости		определены в результате выполнения комплексных кадастровых работ				
	X	Y	X	Y			
1	2	3	4	5	6	7	8
2037	640962.59	2429185.85	640962.19	2429187.24	Метод спутниковых геодезических измерений (определений)	0.1	-
2038	640965.26	2429178.55	640957.69	2429185.24	Метод спутниковых геодезических измерений (определений)	0.1	-
2039	640966.83	2429174.32	-	-	-	0.1	-
2040	640968.52	2429170.06	640963.39	2429171.84	Метод спутниковых геодезических измерений (определений)	0.1	-
2041	640970.63	2429170.95	640970.49	2429175.64	Метод спутниковых геодезических измерений (определений)	0.1	-
2042	640995.05	2429179.26	640984.89	2429181.44	Метод спутниковых геодезических измерений (определений)	0.1	-

1. Сведения о характерных точках границ уточняемого земельного участка с кадастровым номером 70:06:0101001:624 :

Система координат МСК 70, зона 2

Зона № 2

Обозначение характерных точек границ	Координаты, м				Метод определения координат	Формулы, примененные для расчета средней квадратической погрешности определения координат характерных точек границ (Mt), с подставленными в такие формулы значениями и итоговые (вычисленные) значения Mt, м	Описание закрепления точки
	содержатся в Едином государственном реестре недвижимости		определены в результате выполнения комплексных кадастровых работ				
	X	Y	X	Y			
1	2	3	4	5	6	7	8
2043	640999.72	2429181.20	640996.89	2429187.44	Метод спутниковых геодезических измерений (определений)	0.1	-
n1433У	-	-	641007.45	2429193.39	Метод спутниковых геодезических измерений (определений)	0.1	-
2044	641009.38	2429183.65	641008.81	2429194.16	Метод спутниковых геодезических измерений (определений)	0.1	-
2045	641003.59	2429198.47	641001.79	2429205.53	Метод спутниковых геодезических измерений (определений)	0.1	-
2046	640996.79	2429195.03	-	-	-	0.1	-
2047	640992.21	2429192.77	640985.39	2429196.74	Метод спутниковых геодезических измерений (определений)	0.1	-
2048	640985.90	2429190.74	-	-	-	0.1	-
2049	640977.46	2429190.27	-	-	-	0.1	-
2050	640966.24	2429187.17	-	-	-	0.1	-

1. Сведения о характерных точках границ уточняемого земельного участка с кадастровым номером 70:06:0101001:624 :							
Система координат МСК 70, зона 2						Зона № 2	
Обозначение характерных точек границ	Координаты, м				Метод определения координат	Формулы, примененные для расчета средней квадратической погрешности определения координат характерных точек границ (Mt), с подставленными в такие формулы значениями и итоговые (вычисленные) значения Mt, м	Описание закрепления точки
	содержатся в Едином государственном реестре недвижимости		определены в результате выполнения комплексных кадастровых работ				
	X	Y	X	Y			
1	2	3	4	5	6	7	8
2037	640962.59	2429185.85	640962.19	2429187.24	Метод спутниковых геодезических измерений (определений)	0.1	-
2. Сведения о частях границ уточняемого земельного участка с кадастровым номером 70:06:0101001:624 :							
Обозначение части границ		Горизонтальное проложение (S), м	Описание прохождения части границ	Сведения о согласовании местоположения границ (согласовано/спорное)			
от т.	до т.						
1	2	3	4	5			
2037	2038	4.92	-	-			
2038	2040	14.56	-	-			
2040	2041	8.05	-	-			
2041	2042	15.52	-	-			
2042	2043	13.42	-	-			
2043	н1433У	12.12	-	-			
н1433У	2044	1.56	-	-			
2044	2045	13.36	-	-			
2045	2047	18.61	-	-			
2047	2037	25.07	-	-			
3. Сведения о характеристиках уточняемого земельного участка с кадастровым номером 70:06:0101001:624 :							
№ п/п	Наименование характеристики			Значение характеристики			
1	2			3			
1.	Адрес земельного участка			-			
1.1.	Сведения о местоположении земельного участка (при отсутствии адреса) в структурированном в соответствии с федеральной информационной адресной системой виде			-			
1.2.	Дополнительные сведения о местоположении земельного участка			-			
2.	Площадь земельного участка ± величина погрешности определения (вычисления) площади (P ± ΔP), м2			684 +/- 9			
3.	Формула, примененная для расчета предельной допустимой погрешности определения площади земельного участка, с подставленными значениями и итоговые (вычисленные) значения (ΔP), м2			ΔP=3.5*Mt*√P=3.5*0,1*√684=9			

3. Сведения о характеристиках уточняемого земельного участка с кадастровым номером 70:06:0101001:624 :

№ п/п	Наименование характеристики	Значение характеристики
1	2	3
4.	Площадь земельного участка согласно сведениям Единого государственного реестра недвижимости (Ркад), м2	-
5.	Оценка расхождения Р и Ркад (Р - Ркад), м2	-
6.	Предельные минимальный и максимальный размеры земельного участка (Рмин и Рмакс), м2	-
7.	Кадастровый номер или иной государственный учетный номер (инвентарный) объекта недвижимости, расположенного на земельном участке	-
8.	Вид (виды) разрешенного использования	-
8.1.	Дополнительные сведения об использовании земельного участка	-
9.	Сведения о земельных участках (землях общего пользования, территории общего пользования), посредством которых обеспечивается доступ	-
10.	Иные сведения	-

4. Пояснения к сведениям об уточняемом земельном участке с кадастровым номером 70:06:0101001:624 :

1.	-
----	---

Сведения об уточняемых земельных участках, необходимые для исправления реестровых ошибок в сведениях о местоположении их границ

1. Сведения о характерных точках границ уточняемого земельного участка с кадастровым номером 70:06:0101001:85 :

Система координат МСК 70, зона 2

Зона № 2

Обозначение характерных точек границ	Координаты, м				Метод определения координат	Формулы, примененные для расчета средней квадратической погрешности определения координат характерных точек границ (Mt), с подставленными в такие формулы значениями и итоговые (вычисленные) значения Mt, м	Описание закрепления точки
	содержатся в Едином государственном реестре недвижимости		определены в результате выполнения комплексных кадастровых работ				
	X	Y	X	Y			
1	2	3	4	5	6	7	8
1987	640959.26	2429295.15	640961.55	2429289.72	Метод спутниковых геодезических измерений (определений)	0.1	-
2051	640926.70	2429278.29	-	-	-	0.1	-
2052	640925.70	2429277.76	640927.68	2429272.95	Метод спутниковых геодезических измерений (определений)	0.1	-
2053	640935.28	2429254.50	-	-	-	0.1	-
2054	640937.12	2429250.03	640938.29	2429244.24	Метод спутниковых геодезических измерений (определений)	0.1	-
1990	640972.41	2429263.37	640974.19	2429261.54	Метод спутниковых геодезических измерений (определений)	0.1	-
1988	640970.12	2429269.40	640970.12	2429269.40	Метод спутниковых геодезических измерений (определений)	0.1	-

1. Сведения о характерных точках границ уточняемого земельного участка с кадастровым номером 70:06:0101001:85 :							
Система координат МСК 70, зона 2						Зона № 2	
Обозначение характерных точек границ	Координаты, м				Метод определения координат	Формулы, примененные для расчета средней квадратической погрешности определения координат характерных точек границ (Mt), с подставленными в такие формулы значениями и итоговые (вычисленные) значения Mt, м	Описание закрепления точки
	содержатся в Едином государственном реестре недвижимости		определены в результате выполнения комплексных кадастровых работ				
	X	Y	X	Y			
1	2	3	4	5	6	7	8
н1428У	-	-	640962.47	2429287.55	Метод спутниковых геодезических измерений (определений)	0.1	-
1987	640959.26	2429295.15	640961.55	2429289.72	Метод спутниковых геодезических измерений (определений)	0.1	-
2. Сведения о частях границ уточняемого земельного участка с кадастровым номером 70:06:0101001:85 :							
Обозначение части границ		Горизонтальное проложение (S), м		Описание прохождения части границ	Сведения о согласовании местоположения границ (согласовано/спорное)		
от т.	до т.						
1	2	3		4	5		
1987	2052	37.79		-	-		
2052	2054	30.61		-	-		
2054	1990	39.85		-	-		
1990	1988	8.85		-	-		
1988	н1428У	19.70		-	-		
н1428У	1987	2.36		-	-		
3. Сведения о характеристиках уточняемого земельного участка с кадастровым номером 70:06:0101001:85 :							
№ п/п	Наименование характеристики				Значение характеристики		
1	2				3		
1.	Адрес земельного участка				-		
1.1.	Сведения о местоположении земельного участка (при отсутствии адреса) в структурированном в соответствии с федеральной информационной адресной системой виде				-		
1.2.	Дополнительные сведения о местоположении земельного участка				-		
2.	Площадь земельного участка ± величина погрешности определения (вычисления) площади (P ± ΔP), м ²				1183 +/- 12		

3. Сведения о характеристиках уточняемого земельного участка с кадастровым номером 70:06:0101001:85 :		
№ п/п	Наименование характеристики	Значение характеристики
1	2	3
3.	Формула, примененная для расчета предельной допустимой погрешности определения площади земельного участка, с подставленными значениями и итоговые (вычисленные) значения (ΔP), м ²	$\Delta P=3.5*Mt*\sqrt{P}=3.5*0,1*\sqrt{1183}=12$
4.	Площадь земельного участка согласно сведениям Единого государственного реестра недвижимости (Ркад), м ²	-
5.	Оценка расхождения Р и Ркад (Р - Ркад), м ²	-
6.	Предельные минимальный и максимальный размеры земельного участка (Рмин и Рмакс), м ²	-
7.	Кадастровый номер или иной государственный учетный номер (инвентарный) объекта недвижимости, расположенного на земельном участке	-
8.	Вид (виды) разрешенного использования	-
8.1.	Дополнительные сведения об использовании земельного участка	-
9.	Сведения о земельных участках (землях общего пользования, территории общего пользования), посредством которых обеспечивается доступ	-
10.	Иные сведения	-
4. Пояснения к сведениям об уточняемом земельном участке с кадастровым номером 70:06:0101001:85 :		
1.	-	

Сведения об уточняемых земельных участках, необходимые для исправления реестровых ошибок в сведениях о местоположении их границ

1. Сведения о характерных точках границ уточняемого земельного участка с кадастровым номером 70:06:0101001:2330 :

Система координат МСК 70, зона 2

Зона № 2

Обозначение характерных точек границ	Координаты, м				Метод определения координат	Формулы, примененные для расчета средней квадратической погрешности определения границ (Mt), с подставленными в такие формулы значениями и итоговые (вычисленные) значения Mt, м	Описание закрепления точки
	содержатся в Едином государственном реестре недвижимости		определены в результате выполнения комплексных кадастровых работ				
	X	Y	X	Y			
1	2	3	4	5	6	7	8
2055	640831.12	2429017.44	640831.84	2429018.07	Метод спутниковых геодезических измерений (определений)	0.1	-
2056	640824.78	2429034.31	640824.78	2429034.31	Метод спутниковых геодезических измерений (определений)	0.1	-
2057	640784.03	2429016.04	640784.03	2429016.04	Метод спутниковых геодезических измерений (определений)	0.1	-
2058	640789.29	2429001.99	640790.01	2429000.37	Метод спутниковых геодезических измерений (определений)	0.1	-
2059	640806.40	2429008.52	640806.76	2429008.41	Метод спутниковых геодезических измерений (определений)	0.1	-

1. Сведения о характерных точках границ уточняемого земельного участка с кадастровым номером 70:06:0101001:2330 :							
Система координат МСК 70, зона 2						Зона № 2	
Обозначение характерных точек границ	Координаты, м				Метод определения координат	Формулы, примененные для расчета средней квадратической погрешности определения координат характерных точек границ (Mt), с подставленными в такие формулы значениями и итоговые (вычисленные) значения Mt, м	Описание закрепления точки
	содержатся в Едином государственном реестре недвижимости		определены в результате выполнения комплексных кадастровых работ				
	X	Y	X	Y			
1	2	3	4	5	6	7	8
2060	640811.26	2429010.63	640811.26	2429010.63	Метод спутниковых геодезических измерений (определений)	0.1	-
2061	640819.35	2429012.79	640819.35	2429012.79	Метод спутниковых геодезических измерений (определений)	0.1	-
2062	640830.07	2429017.23	640830.07	2429017.23	Метод спутниковых геодезических измерений (определений)	0.1	-
2055	640831.12	2429017.44	640831.84	2429018.07	Метод спутниковых геодезических измерений (определений)	0.1	-
2. Сведения о частях границ уточняемого земельного участка с кадастровым номером 70:06:0101001:2330 :							
Обозначение части границ		Горизонтальное проложение (S), м	Описание прохождения части границ	Сведения о согласовании местоположения границ (согласовано/спорное)			
от т.	до т.						
1	2	3	4	5			
2055	2056	17.71	-	-			
2056	2057	44.66	-	-			
2057	2058	16.77	-	-			
2058	2059	18.58	-	-			
2059	2060	5.02	-	-			
2060	2061	8.37	-	-			

2. Сведения о частях границ уточняемого земельного участка с кадастровым номером 70:06:0101001:2330 :				
Обозначение части границ		Горизонтальное проложение (S), м	Описание прохождения части границ	Сведения о согласовании местоположения границ (согласовано/спорное)
от т.	до т.			
1	2	3	4	5
2061	2062	11.60	-	-
2062	2055	1.96	-	-
3. Сведения о характеристиках уточняемого земельного участка с кадастровым номером 70:06:0101001:2330 :				
№ п/п	Наименование характеристики		Значение характеристики	
1	2		3	
1.	Адрес земельного участка		-	
1.1.	Сведения о местоположении земельного участка (при отсутствии адреса) в структурированном в соответствии с федеральной информационной адресной системой виде		-	
1.2.	Дополнительные сведения о местоположении земельного участка		-	
2.	Площадь земельного участка ± величина погрешности определения (вычисления) площади (P ± ΔP), м2		758 +/- 10	
3.	Формула, примененная для расчета предельной допустимой погрешности определения площади земельного участка, с подставленными значениями и итоговые (вычисленные) значения (ΔP), м2		$\Delta P = 3.5 * M_t * \sqrt{P} = 3.5 * 0,1 * \sqrt{758} = 10$	
4.	Площадь земельного участка согласно сведениям Единого государственного реестра недвижимости (P _{кад}), м2		-	
5.	Оценка расхождения P и P _{кад} (P - P _{кад}), м2		-	
6.	Предельные минимальный и максимальный размеры земельного участка (P _{мин} и P _{макс}), м2		-	
7.	Кадастровый номер или иной государственный учетный номер (инвентарный) объекта недвижимости, расположенного на земельном участке		-	
8.	Вид (виды) разрешенного использования		-	
8.1.	Дополнительные сведения об использовании земельного участка		-	
9.	Сведения о земельных участках (землях общего пользования, территории общего пользования), посредством которых обеспечивается доступ		-	
10.	Иные сведения		-	
4. Пояснения к сведениям об уточняемом земельном участке с кадастровым номером 70:06:0101001:2330 :				
1.	-			

Сведения об уточняемых земельных участках, необходимые для исправления реестровых ошибок в сведениях о местоположении их границ

1. Сведения о характерных точках границ уточняемого земельного участка с кадастровым номером 70:06:0101001:359 :

Система координат МСК 70, зона 2

Зона № 2

Обозначение характерных точек границ	Координаты, м				Метод определения координат	Формулы, примененные для расчета средней квадратической погрешности определения границ (Mt), с подставленными в такие формулы значениями и итоговые (вычисленные) значения Mt, м	Описание закрепления точки
	содержатся в Едином государственном реестре недвижимости		определены в результате выполнения комплексных кадастровых работ				
	X	Y	X	Y			
1	2	3	4	5	6	7	8
2061	640819.35	2429012.79	640819.35	2429012.79	Метод спутниковых геодезических измерений (определений)	0.1	-
2060	640811.26	2429010.63	640811.26	2429010.63	Метод спутниковых геодезических измерений (определений)	0.1	-
2059	640806.40	2429008.52	640806.76	2429008.41	Метод спутниковых геодезических измерений (определений)	0.1	-
2058	640789.29	2429001.99	640790.01	2429000.37	Метод спутниковых геодезических измерений (определений)	0.1	-
2063	640795.51	2428988.06	640788.91	2428999.59	Метод спутниковых геодезических измерений (определений)	0.1	-
2064	640805.68	2428972.74	-	-	-	0.1	-

1. Сведения о характерных точках границ уточняемого земельного участка с кадастровым номером 70:06:0101001:359 :

Система координат МСК 70, зона 2

Зона № 2

Обозначение характерных точек границ	Координаты, м				Метод определения координат	Формулы, примененные для расчета средней квадратической погрешности определения координат характерных точек границ (Mt), с подставленными в такие формулы значениями и итоговые (вычисленные) значения Mt, м	Описание закрепления точки
	содержатся в Едином государственном реестре недвижимости		определены в результате выполнения комплексных кадастровых работ				
	X	Y	X	Y			
1	2	3	4	5	6	7	8
2065	640806.41	2428973.18	640806.26	2428968.19	Метод спутниковых геодезических измерений (определений)	0.1	-
2066	640807.89	2428970.37	-	-	-	0.1	-
2067	640808.33	2428969.47	640808.33	2428969.47	Метод спутниковых геодезических измерений (определений)	0.1	-
2068	640837.34	2428983.17	640831.81	2428981.79	Метод спутниковых геодезических измерений (определений)	0.1	-
2069	640841.45	2428984.87	640841.03	2428986.18	Метод спутниковых геодезических измерений (определений)	0.1	-
2070	640837.13	2428994.82	640838.11	2428995.44	Метод спутниковых геодезических измерений (определений)	0.1	-

1. Сведения о характерных точках границ уточняемого земельного участка с кадастровым номером 70:06:0101001:359 :

Система координат МСК 70, зона 2					Зона № 2		
Обозначение характерных точек границ	Координаты, м				Метод определения координат	Формулы, примененные для расчета средней квадратической погрешности определения координат характерных точек границ (Mt), с подставленными в такие формулы значениями и итоговые (вычисленные) значения Mt, м	Описание закрепления точки
	содержатся в Едином государственном реестре недвижимости		определены в результате выполнения комплексных кадастровых работ				
	X	Y	X	Y			
1	2	3	4	5	6	7	8
2071	640837.00	2428996.24	640836.06	2429002.39	Метод спутниковых геодезических измерений (определений)	0.1	-
2062	640830.07	2429017.23	640830.07	2429017.23	Метод спутниковых геодезических измерений (определений)	0.1	-
2061	640819.35	2429012.79	640819.35	2429012.79	Метод спутниковых геодезических измерений (определений)	0.1	-

2. Сведения о частях границ уточняемого земельного участка с кадастровым номером 70:06:0101001:359 :

Обозначение части границ		Горизонтальное проложение (S), м	Описание прохождения части границ	Сведения о согласовании местоположения границ (согласовано/спорное)
от т.	до т.			
1	2	3	4	5
2061	2060	8.37	-	-
2060	2059	5.02	-	-
2059	2058	18.58	-	-
2058	2063	1.35	-	-
2063	2065	35.87	-	-
2065	2067	2.43	-	-
2067	2068	26.52	-	-
2068	2069	10.21	-	-
2069	2070	9.71	-	-
2070	2071	7.25	-	-
2071	2062	16.00	-	-
2062	2061	11.60	-	-

3. Сведения о характеристиках уточняемого земельного участка с кадастровым номером 70:06:0101001:359 :		
№ п/п	Наименование характеристики	Значение характеристики
1	2	3
1.	Адрес земельного участка	-
1.1.	Сведения о местоположении земельного участка (при отсутствии адреса) в структурированном в соответствии с федеральной информационной адресной системой виде	-
1.2.	Дополнительные сведения о местоположении земельного участка	-
2.	Площадь земельного участка ± величина погрешности определения (вычисления) площади ($P \pm \Delta P$), м ²	1466 +/- 13
3.	Формула, примененная для расчета предельной допустимой погрешности определения площади земельного участка, с подставленными значениями и итоговые (вычисленные) значения (ΔP), м ²	$\Delta P = 3.5 * M_t * \sqrt{P} = 3.5 * 0,1 * \sqrt{1466} = 13$
4.	Площадь земельного участка согласно сведениям Единого государственного реестра недвижимости ($P_{\text{кад}}$), м ²	-
5.	Оценка расхождения P и $P_{\text{кад}}$ ($P - P_{\text{кад}}$), м ²	-
6.	Предельные минимальный и максимальный размеры земельного участка ($P_{\text{мин}}$ и $P_{\text{макс}}$), м ²	-
7.	Кадастровый номер или иной государственный учетный номер (инвентарный) объекта недвижимости, расположенного на земельном участке	-
8.	Вид (виды) разрешенного использования	-
8.1.	Дополнительные сведения об использовании земельного участка	-
9.	Сведения о земельных участках (землях общего пользования, территории общего пользования), посредством которых обеспечивается доступ	-
10.	Иные сведения	-
4. Пояснения к сведениям об уточняемом земельном участке с кадастровым номером 70:06:0101001:359 :		
1.	-	

Сведения об уточняемых земельных участках, необходимые для исправления реестровых ошибок в сведениях о местоположении их границ

1. Сведения о характерных точках границ уточняемого земельного участка с кадастровым номером 70:06:0101001:162 :

Система координат МСК 70, зона 2

Зона № 2

Обозначение характерных точек границ	Координаты, м				Метод определения координат	Формулы, примененные для расчета средней квадратической погрешности определения границ (Mt), с подставленными в такие формулы значениями и итоговые (вычисленные) значения Mt, м	Описание закрепления точки
	содержатся в Едином государственном реестре недвижимости		определены в результате выполнения комплексных кадастровых работ				
	X	Y	X	Y			
1	2	3	4	5	6	7	8
2072	640826.68	2428935.70	640826.68	2428935.70	Метод спутниковых геодезических измерений (определений)	0.1	-
2073	640835.06	2428918.80	640835.51	2428917.39	Метод спутниковых геодезических измерений (определений)	0.1	-
2074	640870.23	2428936.40	640855.31	2428928.23	Метод спутниковых геодезических измерений (определений)	0.1	-
2075	640880.15	2428946.83	640880.15	2428946.83	Метод спутниковых геодезических измерений (определений)	0.1	-
2076	640878.31	2428952.87	640878.31	2428952.87	Метод спутниковых геодезических измерений (определений)	0.1	-

1. Сведения о характерных точках границ уточняемого земельного участка с кадастровым номером 70:06:0101001:162 :

Система координат МСК 70, зона 2

Зона № 2

Обозначение характерных точек границ	Координаты, м				Метод определения координат	Формулы, примененные для расчета средней квадратической погрешности определения координат характерных точек границ (Mt), с подставленными в такие формулы значениями и итоговые (вычисленные) значения Mt, м	Описание закрепления точки
	содержатся в Едином государственном реестре недвижимости		определены в результате выполнения комплексных кадастровых работ				
	X	Y	X	Y			
1	2	3	4	5	6	7	8
2077	640880.26	2428960.33	640875.93	2428958.55	Метод спутниковых геодезических измерений (определений)	0.1	-
2078	640869.80	2428956.04	640867.72	2428956.97	Метод спутниковых геодезических измерений (определений)	0.1	-
н1515У	-	-	640864.66	2428961.69	Метод спутниковых геодезических измерений (определений)	0.1	-
2079	640863.99	2428954.37	640861.01	2428959.99	Метод спутниковых геодезических измерений (определений)	0.1	-
2080	640859.50	2428951.89	-	-	-	0.1	-
2081	640856.54	2428950.42	640862.66	2428956.09	Метод спутниковых геодезических измерений (определений)	0.1	-

1. Сведения о характерных точках границ уточняемого земельного участка с кадастровым номером 70:06:0101001:162 :

Система координат МСК 70, зона 2

Зона № 2

Обозначение характерных точек границ	Координаты, м				Метод определения координат	Формулы, примененные для расчета средней квадратической погрешности определения координат характерных точек границ (Mt), с подставленными в такие формулы значениями и итоговые (вычисленные) значения Mt, м	Описание закрепления точки
	содержатся в Едином государственном реестре недвижимости		определены в результате выполнения комплексных кадастровых работ				
	X	Y	X	Y			
1	2	3	4	5	6	7	8
2082	640853.09	2428948.64	640857.66	2428953.74	Метод спутниковых геодезических измерений (определений)	0.1	-
2083	640850.95	2428947.43	640853.21	2428951.24	Метод спутниковых геодезических измерений (определений)	0.1	-
2084	640846.68	2428945.26	640845.91	2428947.29	Метод спутниковых геодезических измерений (определений)	0.1	-
2085	640843.14	2428943.42	640836.31	2428942.04	Метод спутниковых геодезических измерений (определений)	0.1	-
2086	640831.23	2428937.86	640831.81	2428938.79	Метод спутниковых геодезических измерений (определений)	0.1	-

1. Сведения о характерных точках границ уточняемого земельного участка с кадастровым номером 70:06:0101001:162 :							
Система координат МСК 70, зона 2						Зона № 2	
Обозначение характерных точек границ	Координаты, м				Метод определения координат	Формулы, примененные для расчета средней квадратической погрешности определения координат характерных точек границ (Mt), с подставленными в такие формулы значениями и итоговые (вычисленные) значения Mt, м	Описание закрепления точки
	содержатся в Едином государственном реестре недвижимости		определены в результате выполнения комплексных кадастровых работ				
	X	Y	X	Y			
1	2	3	4	5	6	7	8
2072	640826.68	2428935.70	640826.68	2428935.70	Метод спутниковых геодезических измерений (определений)	0.1	-
2. Сведения о частях границ уточняемого земельного участка с кадастровым номером 70:06:0101001:162 :							
Обозначение части границ		Горизонтальное проложение (S), м	Описание прохождения части границ	Сведения о согласовании местоположения границ (согласовано/спорное)			
от т.	до т.						
1	2	3	4	5			
2072	2073	20.33	-	-			
2073	2074	22.57	-	-			
2074	2075	31.03	-	-			
2075	2076	6.31	-	-			
2076	2077	6.16	-	-			
2077	2078	8.36	-	-			
2078	н1515У	5.63	-	-			
н1515У	2079	4.03	-	-			
2079	2081	4.23	-	-			
2081	2082	5.52	-	-			
2082	2083	5.10	-	-			
2083	2084	8.30	-	-			
2084	2085	10.94	-	-			
2085	2086	5.55	-	-			
2086	2072	5.99	-	-			
3. Сведения о характеристиках уточняемого земельного участка с кадастровым номером 70:06:0101001:162 :							
№ п/п	Наименование характеристики			Значение характеристики			
1	2			3			
1.	Адрес земельного участка			-			
1.1.	Сведения о местоположении земельного участка (при отсутствии адреса) в структурированном в соответствии с федеральной информационной адресной системой виде			-			
1.2.	Дополнительные сведения о местоположении земельного участка			-			

3. Сведения о характеристиках уточняемого земельного участка с кадастровым номером 70:06:0101001:162 :		
№ п/п	Наименование характеристики	Значение характеристики
1	2	3
2.	Площадь земельного участка ± величина погрешности определения (вычисления) площади ($P \pm \Delta P$), м ²	1058 +/- 11
3.	Формула, примененная для расчета предельной допустимой погрешности определения площади земельного участка, с подставленными значениями и итоговые (вычисленные) значения (ΔP), м ²	$\Delta P = 3.5 * M_t * \sqrt{P} = 3.5 * 0,1 * \sqrt{1058} = 11$
4.	Площадь земельного участка согласно сведениям Единого государственного реестра недвижимости ($P_{\text{кад}}$), м ²	-
5.	Оценка расхождения P и $P_{\text{кад}}$ ($P - P_{\text{кад}}$), м ²	-
6.	Предельные минимальный и максимальный размеры земельного участка ($P_{\text{мин}}$ и $P_{\text{макс}}$), м ²	-
7.	Кадастровый номер или иной государственный учетный номер (инвентарный) объекта недвижимости, расположенного на земельном участке	-
8.	Вид (виды) разрешенного использования	-
8.1.	Дополнительные сведения об использовании земельного участка	-
9.	Сведения о земельных участках (землях общего пользования, территории общего пользования), посредством которых обеспечивается доступ	-
10.	Иные сведения	-
4. Пояснения к сведениям об уточняемом земельном участке с кадастровым номером 70:06:0101001:162 :		
1.	-	

Сведения об уточняемых земельных участках, необходимые для исправления реестровых ошибок в сведениях о местоположении их границ

1. Сведения о характерных точках границ уточняемого земельного участка с кадастровым номером 70:06:0101001:75 :

Система координат МСК 70, зона 2

Зона № 2

Обозначение характерных точек границ	Координаты, м				Метод определения координат	Формулы, примененные для расчета средней квадратической погрешности определения границ (Mt), с подставленными в такие формулы значениями и итоговые (вычисленные) значения Mt, м	Описание закрепления точки
	содержатся в Едином государственном реестре недвижимости		определены в результате выполнения комплексных кадастровых работ				
	X	Y	X	Y			
1	2	3	4	5	6	7	8
2087	640917.60	2428867.84	640916.56	2428868.74	Метод спутниковых геодезических измерений (определений)	0.1	-
2088	640918.47	2428868.23	-	-	-	0.1	-
2089	640918.38	2428871.91	640918.38	2428871.91	Метод спутниковых геодезических измерений (определений)	0.1	-
2090	640914.64	2428881.91	640914.64	2428881.91	Метод спутниковых геодезических измерений (определений)	0.1	-
2091	640910.25	2428893.61	640908.56	2428893.04	Метод спутниковых геодезических измерений (определений)	0.1	-
2092	640906.36	2428904.01	640902.96	2428905.64	Метод спутниковых геодезических измерений (определений)	0.1	-

1. Сведения о характерных точках границ уточняемого земельного участка с кадастровым номером 70:06:0101001:75 :

Система координат МСК 70, зона 2

Зона № 2

Обозначение характерных точек границ	Координаты, м				Метод определения координат	Формулы, примененные для расчета средней квадратической погрешности определения координат характерных точек границ (Mt), с подставленными в такие формулы значениями и итоговые (вычисленные) значения Mt, м	Описание закрепления точки
	содержатся в Едином государственном реестре недвижимости		определены в результате выполнения комплексных кадастровых работ				
	X	Y	X	Y			
1	2	3	4	5	6	7	8
2093	640877.38	2428889.28	640872.96	2428888.64	Метод спутниковых геодезических измерений (определений)	0.1	-
2094	640866.89	2428881.17	640865.89	2428880.58	Метод спутниковых геодезических измерений (определений)	0.1	-
н1516У	-	-	640856.76	2428875.84	Метод спутниковых геодезических измерений (определений)	0.1	-
2095	640859.13	2428876.60	640855.50	2428875.08	Метод спутниковых геодезических измерений (определений)	0.1	-
2096	640873.29	2428848.09	640871.86	2428845.24	Метод спутниковых геодезических измерений (определений)	0.1	-

1. Сведения о характерных точках границ уточняемого земельного участка с кадастровым номером 70:06:0101001:75 :							
Система координат МСК 70, зона 2						Зона № 2	
Обозначение характерных точек границ	Координаты, м				Метод определения координат	Формулы, примененные для расчета средней квадратической погрешности определения координат характерных точек границ (Mt), с подставленными в такие формулы значениями и итоговые (вычисленные) значения Mt, м	Описание закрепления точки
	содержатся в Едином государственном реестре недвижимости		определены в результате выполнения комплексных кадастровых работ				
	X	Y	X	Y			
1	2	3	4	5	6	7	8
2087	640917.60	2428867.84	640916.56	2428868.74	Метод спутниковых геодезических измерений (определений)	0.1	-
2. Сведения о частях границ уточняемого земельного участка с кадастровым номером 70:06:0101001:75 :							
Обозначение части границ		Горизонтальное проложение (S), м		Описание прохождения части границ	Сведения о согласовании местоположения границ (согласовано/спорное)		
от т.	до т.						
1	2	3		4	5		
2087	2089	3.66		-	-		
2089	2090	10.68		-	-		
2090	2091	12.68		-	-		
2091	2092	13.79		-	-		
2092	2093	34.48		-	-		
2093	2094	10.72		-	-		
2094	н1516У	10.29		-	-		
н1516У	2095	1.47		-	-		
2095	2096	34.03		-	-		
2096	2087	50.50		-	-		
3. Сведения о характеристиках уточняемого земельного участка с кадастровым номером 70:06:0101001:75 :							
№ п/п	Наименование характеристики				Значение характеристики		
1	2				3		
1.	Адрес земельного участка				-		
1.1.	Сведения о местоположении земельного участка (при отсутствии адреса) в структурированном в соответствии с федеральной информационной адресной системой виде				-		
1.2.	Дополнительные сведения о местоположении земельного участка				-		
2.	Площадь земельного участка ± величина погрешности определения (вычисления) площади (P ± ΔP), м ²				2038 +/- 16		
3.	Формула, примененная для расчета предельной допустимой погрешности определения площади земельного участка, с подставленными значениями и итоговые (вычисленные) значения (ΔP), м ²				ΔP=3.5*Mt*√P=3.5*0,1*√2038=16		

3. Сведения о характеристиках уточняемого земельного участка с кадастровым номером 70:06:0101001:75 :

№ п/п	Наименование характеристики	Значение характеристики
1	2	3
4.	Площадь земельного участка согласно сведениям Единого государственного реестра недвижимости (Ркад), м2	-
5.	Оценка расхождения Р и Ркад (Р - Ркад), м2	-
6.	Предельные минимальный и максимальный размеры земельного участка (Рмин и Рмакс), м2	-
7.	Кадастровый номер или иной государственный учетный номер (инвентарный) объекта недвижимости, расположенного на земельном участке	-
8.	Вид (виды) разрешенного использования	-
8.1.	Дополнительные сведения об использовании земельного участка	-
9.	Сведения о земельных участках (землях общего пользования, территории общего пользования), посредством которых обеспечивается доступ	-
10.	Иные сведения	-

4. Пояснения к сведениям об уточняемом земельном участке с кадастровым номером 70:06:0101001:75 :

1.	-
----	---

Сведения об уточняемых земельных участках, необходимые для исправления реестровых ошибок в сведениях о местоположении их границ

1. Сведения о характерных точках границ уточняемого земельного участка с кадастровым номером 70:06:0101001:739 :

Система координат МСК 70, зона 2

Зона № 2

Обозначение характерных точек границ	Координаты, м				Метод определения координат	Формулы, примененные для расчета средней квадратической погрешности определения границ (Mt), с подставленными в такие формулы значениями и итоговые (вычисленные) значения Mt, м	Описание закрепления точки
	содержатся в Едином государственном реестре недвижимости		определены в результате выполнения комплексных кадастровых работ				
	X	Y	X	Y			
1	2	3	4	5	6	7	8
2096	640873.29	2428848.09	640871.86	2428845.24	Метод спутниковых геодезических измерений (определений)	0.1	-
2097	640882.27	2428824.32	640885.57	2428822.89	Метод спутниковых геодезических измерений (определений)	0.1	-
2098	640929.00	2428847.93	640929.28	2428846.91	Метод спутниковых геодезических измерений (определений)	0.1	-
n1517У	-	-	640919.49	2428869.36	Метод спутниковых геодезических измерений (определений)	0.1	-
2099	640920.90	2428861.55	-	-	-	0.1	-
2100	640917.86	2428867.53	640918.38	2428871.91	Метод спутниковых геодезических измерений (определений)	0.1	-

1. Сведения о характерных точках границ уточняемого земельного участка с кадастровым номером 70:06:0101001:739 :							
Система координат МСК 70, зона 2						Зона № 2	
Обозначение характерных точек границ	Координаты, м				Метод определения координат	Формулы, примененные для расчета средней квадратической погрешности определения координат характерных точек границ (Mt), с подставленными в такие формулы значениями и итоговые (вычисленные) значения Mt, м	Описание закрепления точки
	содержатся в Едином государственном реестре недвижимости		определены в результате выполнения комплексных кадастровых работ				
	X	Y	X	Y			
1	2	3	4	5	6	7	8
2087	640917.60	2428867.84	640916.56	2428868.74	Метод спутниковых геодезических измерений (определений)	0.1	-
2096	640873.29	2428848.09	640871.86	2428845.24	Метод спутниковых геодезических измерений (определений)	0.1	-
2. Сведения о частях границ уточняемого земельного участка с кадастровым номером 70:06:0101001:739 :							
Обозначение части границ		Горизонтальное проложение (S), м		Описание прохождения части границ	Сведения о согласовании местоположения границ (согласовано/спорное)		
от т.	до т.						
1	2	3		4	5		
2096	2097	26.22		-	-		
2097	2098	49.88		-	-		
2098	н1517У	24.49		-	-		
н1517У	2100	2.78		-	-		
2100	2087	3.66		-	-		
2087	2096	50.50		-	-		
3. Сведения о характеристиках уточняемого земельного участка с кадастровым номером 70:06:0101001:739 :							
№ п/п	Наименование характеристики					Значение характеристики	
1	2					3	
1.	Адрес земельного участка					-	
1.1.	Сведения о местоположении земельного участка (при отсутствии адреса) в структурированном в соответствии с федеральной информационной адресной системой виде					-	
1.2.	Дополнительные сведения о местоположении земельного участка					-	
2.	Площадь земельного участка ± величина погрешности определения (вычисления) площади (P ± ΔP), м ²					1330 +/- 13	

3. Сведения о характеристиках уточняемого земельного участка с кадастровым номером 70:06:0101001:739 :

№ п/п	Наименование характеристики	Значение характеристики
1	2	3
3.	Формула, примененная для расчета предельной допустимой погрешности определения площади земельного участка, с подставленными значениями и итоговые (вычисленные) значения (ΔP), м ²	$\Delta P=3.5*Mt*\sqrt{P}=3.5*0,1*\sqrt{1330}=13$
4.	Площадь земельного участка согласно сведениям Единого государственного реестра недвижимости (Ркад), м ²	-
5.	Оценка расхождения Р и Ркад (Р - Ркад), м ²	-
6.	Предельные минимальный и максимальный размеры земельного участка (Рмин и Рмакс), м ²	-
7.	Кадастровый номер или иной государственный учетный номер (инвентарный) объекта недвижимости, расположенного на земельном участке	-
8.	Вид (виды) разрешенного использования	-
8.1.	Дополнительные сведения об использовании земельного участка	-
9.	Сведения о земельных участках (землях общего пользования, территории общего пользования), посредством которых обеспечивается доступ	-
10.	Иные сведения	-

4. Пояснения к сведениям об уточняемом земельном участке с кадастровым номером 70:06:0101001:739 :

1.	-
----	---

Сведения об уточняемых земельных участках, необходимые для исправления реестровых ошибок в сведениях о местоположении их границ

1. Сведения о характерных точках границ уточняемого земельного участка с кадастровым номером 70:06:0101001:161 :

Система координат МСК 70, зона 2

Зона № 2

Обозначение характерных точек границ	Координаты, м				Метод определения координат	Формулы, примененные для расчета средней квадратической погрешности определения границ (Mt), с подставленными в такие формулы значениями и итоговые (вычисленные) значения Mt, м	Описание закрепления точки
	содержатся в Едином государственном реестре недвижимости		определены в результате выполнения комплексных кадастровых работ				
	X	Y	X	Y			
1	2	3	4	5	6	7	8
2098	640929.00	2428847.93	640929.28	2428846.91	Метод спутниковых геодезических измерений (определений)	0.1	-
2097	-	-	640885.57	2428822.89	Метод спутниковых геодезических измерений (определений)	0.1	-
2097	640882.27	2428824.32	640884.46	2428822.14	Метод спутниковых геодезических измерений (определений)	0.1	-
2101	640890.87	2428806.70	-	-	-	0.1	-
2102	640891.95	2428804.83	640894.86	2428802.14	Метод спутниковых геодезических измерений (определений)	0.1	-
2103	640893.74	2428805.71	-	-	-	0.1	-
2104	640895.17	2428806.50	-	-	-	0.1	-

1. Сведения о характерных точках границ уточняемого земельного участка с кадастровым номером 70:06:0101001:161 :

Система координат МСК 70, зона 2

Зона № 2

Обозначение характерных точек границ	Координаты, м				Метод определения координат	Формулы, примененные для расчета средней квадратической погрешности определения координат характерных точек границ (Mt), с подставленными в такие формулы значениями и итоговые (вычисленные) значения Mt, м	Описание закрепления точки
	содержатся в Едином государственном реестре недвижимости		определены в результате выполнения комплексных кадастровых работ				
	X	Y	X	Y			
1	2	3	4	5	6	7	8
2105	640901.73	2428810.06	640904.41	2428807.34	Метод спутниковых геодезических измерений (определений)	0.1	-
2106	640902.89	2428810.67	-	-	-	0.1	-
2107	640909.91	2428814.51	640912.10	2428812.33	Метод спутниковых геодезических измерений (определений)	0.1	-
2108	640917.13	2428817.94	640915.71	2428815.59	Метод спутниковых геодезических измерений (определений)	0.1	-
2109	640924.08	2428821.25	640921.66	2428817.55	Метод спутниковых геодезических измерений (определений)	0.1	-
2110	640926.10	2428822.20	640930.31	2428822.14	Метод спутниковых геодезических измерений (определений)	0.1	-

1. Сведения о характерных точках границ уточняемого земельного участка с кадастровым номером 70:06:0101001:161 :							
Система координат МСК 70, зона 2						Зона № 2	
Обозначение характерных точек границ	Координаты, м				Метод определения координат	Формулы, примененные для расчета средней квадратической погрешности определения координат характерных точек границ (Mt), с подставленными в такие формулы значениями и итоговые (вычисленные) значения Mt, м	Описание закрепления точки
	содержатся в Едином государственном реестре недвижимости		определены в результате выполнения комплексных кадастровых работ				
	X	Y	X	Y			
1	2	3	4	5	6	7	8
2111	640935.01	2428826.34	640936.81	2428825.28	Метод спутниковых геодезических измерений (определений)	0.1	-
2098	640929.00	2428847.93	640929.28	2428846.91	Метод спутниковых геодезических измерений (определений)	0.1	-
2. Сведения о частях границ уточняемого земельного участка с кадастровым номером 70:06:0101001:161 :							
Обозначение части границ		Горизонтальное проложение (S), м		Описание прохождения части границ	Сведения о согласовании местоположения границ (согласовано/спорное)		
от т.	до т.						
1	2	3		4	5		
2098	2097	49.88		-	-		
2097	2097	1.34		-	-		
2097	2102	22.54		-	-		
2102	2105	10.87		-	-		
2105	2107	9.17		-	-		
2107	2108	4.86		-	-		
2108	2109	6.26		-	-		
2109	2110	9.79		-	-		
2110	2111	7.22		-	-		
2111	2098	22.90		-	-		
3. Сведения о характеристиках уточняемого земельного участка с кадастровым номером 70:06:0101001:161 :							
№ п/п	Наименование характеристики				Значение характеристики		
1	2				3		
1.	Адрес земельного участка				-		
1.1.	Сведения о местоположении земельного участка (при отсутствии адреса) в структурированном в соответствии с федеральной информационной адресной системой виде				-		

3. Сведения о характеристиках уточняемого земельного участка с кадастровым номером 70:06:0101001:161 :		
№ п/п	Наименование характеристики	Значение характеристики
1	2	3
1.2.	Дополнительные сведения о местоположении земельного участка	-
2.	Площадь земельного участка ± величина погрешности определения (вычисления) площади ($P \pm \Delta P$), м ²	1100 +/- 12
3.	Формула, примененная для расчета предельной допустимой погрешности определения площади земельного участка, с подставленными значениями и итоговые (вычисленные) значения (ΔP), м ²	$\Delta P = 3.5 * M_t * \sqrt{P} = 3.5 * 0,1 * \sqrt{1100} = 12$
4.	Площадь земельного участка согласно сведениям Единого государственного реестра недвижимости ($P_{\text{кад}}$), м ²	-
5.	Оценка расхождения P и $P_{\text{кад}}$ ($P - P_{\text{кад}}$), м ²	-
6.	Предельные минимальный и максимальный размеры земельного участка ($R_{\text{мин}}$ и $R_{\text{макс}}$), м ²	-
7.	Кадастровый номер или иной государственный учетный номер (инвентарный) объекта недвижимости, расположенного на земельном участке	-
8.	Вид (виды) разрешенного использования	-
8.1.	Дополнительные сведения об использовании земельного участка	-
9.	Сведения о земельных участках (землях общего пользования, территории общего пользования), посредством которых обеспечивается доступ	-
10.	Иные сведения	-
4. Пояснения к сведениям об уточняемом земельном участке с кадастровым номером 70:06:0101001:161 :		
1.	-	

Сведения об уточняемых земельных участках, необходимые для исправления реестровых ошибок в сведениях о местоположении их границ

1. Сведения о характерных точках границ уточняемого земельного участка с кадастровым номером 70:06:0101001:645 :

Система координат МСК 70, зона 2

Зона № 2

Обозначение характерных точек границ	Координаты, м				Метод определения координат	Формулы, примененные для расчета средней квадратической погрешности определения границ (Mt), с подставленными в такие формулы значениями и итоговые (вычисленные) значения Mt, м	Описание закрепления точки
	содержатся в Едином государственном реестре недвижимости		определены в результате выполнения комплексных кадастровых работ				
	X	Y	X	Y			
1	2	3	4	5	6	7	8
2112	640915.51	2428763.50	640916.31	2428761.69	Метод спутниковых геодезических измерений (определений)	0.1	-
2113	640953.60	2428783.21	640954.56	2428781.69	Метод спутниковых геодезических измерений (определений)	0.1	-
n1518У	-	-	640948.06	2428798.02	Метод спутниковых геодезических измерений (определений)	0.1	-
2114	640947.45	2428799.66	640947.45	2428799.66	Метод спутниковых геодезических измерений (определений)	0.1	-
2115	640944.87	2428806.55	640944.87	2428806.55	Метод спутниковых геодезических измерений (определений)	0.1	-

1. Сведения о характерных точках границ уточняемого земельного участка с кадастровым номером 70:06:0101001:645 :

Система координат МСК 70, зона 2					Зона № 2		
Обозначение характерных точек границ	Координаты, м				Метод определения координат	Формулы, примененные для расчета средней квадратической погрешности определения координат характерных точек границ (Mt), с подставленными в такие формулы значениями и итоговые (вычисленные) значения Mt, м	Описание закрепления точки
	содержатся в Едином государственном реестре недвижимости		определены в результате выполнения комплексных кадастровых работ				
	X	Y	X	Y			
1	2	3	4	5	6	7	8
2116	640915.64	2428790.39	640914.06	2428787.79	Метод спутниковых геодезических измерений (определений)	0.1	-
н1519У	-	-	640905.77	2428782.42	Метод спутниковых геодезических измерений (определений)	0.1	-
2117	640904.76	2428784.37	-	-	-	0.1	-
2112	640915.51	2428763.50	640916.31	2428761.69	Метод спутниковых геодезических измерений (определений)	0.1	-

2. Сведения о частях границ уточняемого земельного участка с кадастровым номером 70:06:0101001:645 :

Обозначение части границ		Горизонтальное проложение (S), м	Описание прохождения части границ	Сведения о согласовании местоположения границ (согласовано/спорное)
от т.	до т.			
1	2	3	4	5
2112	2113	43.16	-	-
2113	н1518У	17.58	-	-
н1518У	2114	1.75	-	-
2114	2115	7.36	-	-
2115	2116	36.07	-	-
2116	н1519У	9.88	-	-
н1519У	2112	23.26	-	-

3. Сведения о характеристиках уточняемого земельного участка с кадастровым номером 70:06:0101001:645 :		
№ п/п	Наименование характеристики	Значение характеристики
1	2	3
1.	Адрес земельного участка	-
1.1.	Сведения о местоположении земельного участка (при отсутствии адреса) в структурированном в соответствии с федеральной информационной адресной системой виде	-
1.2.	Дополнительные сведения о местоположении земельного участка	-
2.	Площадь земельного участка ± величина погрешности определения (вычисления) площади ($P \pm \Delta P$), м ²	1108 +/- 12
3.	Формула, примененная для расчета предельной допустимой погрешности определения площади земельного участка, с подставленными значениями и итоговые (вычисленные) значения (ΔP), м ²	$\Delta P = 3.5 * M_t * \sqrt{P} = 3.5 * 0,1 * \sqrt{1108} = 12$
4.	Площадь земельного участка согласно сведениям Единого государственного реестра недвижимости ($P_{\text{кад}}$), м ²	-
5.	Оценка расхождения P и $P_{\text{кад}}$ ($P - P_{\text{кад}}$), м ²	-
6.	Предельные минимальный и максимальный размеры земельного участка ($P_{\text{мин}}$ и $P_{\text{макс}}$), м ²	-
7.	Кадастровый номер или иной государственный учетный номер (инвентарный) объекта недвижимости, расположенного на земельном участке	-
8.	Вид (виды) разрешенного использования	-
8.1.	Дополнительные сведения об использовании земельного участка	-
9.	Сведения о земельных участках (землях общего пользования, территории общего пользования), посредством которых обеспечивается доступ	-
10.	Иные сведения	-
4. Пояснения к сведениям об уточняемом земельном участке с кадастровым номером 70:06:0101001:645 :		
1.	-	

Сведения об уточняемых земельных участках, необходимые для исправления реестровых ошибок в сведениях о местоположении их границ

1. Сведения о характерных точках границ уточняемого земельного участка с кадастровым номером 70:06:0101001:2426 :

Система координат МСК 70, зона 2

Зона № 2

Обозначение характерных точек границ	Координаты, м				Метод определения координат	Формулы, примененные для расчета средней квадратической погрешности определения границ (Mt), с подставленными в такие формулы значениями и итоговые (вычисленные) значения Mt, м	Описание закрепления точки
	содержатся в Едином государственном реестре недвижимости		определены в результате выполнения комплексных кадастровых работ				
	X	Y	X	Y			
1	2	3	4	5	6	7	8
2118	640944.47	2428708.02	640943.21	2428707.44	Метод спутниковых геодезических измерений (определений)	0.1	-
2119	640951.52	2428695.07	640951.21	2428694.49	Метод спутниковых геодезических измерений (определений)	0.1	-
2120	640990.30	2428719.84	640991.81	2428720.14	Метод спутниковых геодезических измерений (определений)	0.1	-
2121	640983.56	2428730.76	640983.56	2428730.76	Метод спутниковых геодезических измерений (определений)	0.1	-
2122	640980.49	2428728.72	640980.49	2428728.72	Метод спутниковых геодезических измерений (определений)	0.1	-

1. Сведения о характерных точках границ уточняемого земельного участка с кадастровым номером 70:06:0101001:2426 :							
Система координат МСК 70, зона 2						Зона № 2	
Обозначение характерных точек границ	Координаты, м				Метод определения координат	Формулы, примененные для расчета средней квадратической погрешности определения координат характерных точек границ (Mt), с подставленными в такие формулы значениями и итоговые (вычисленные) значения Mt, м	Описание закрепления точки
	содержатся в Едином государственном реестре недвижимости		определены в результате выполнения комплексных кадастровых работ				
	X	Y	X	Y			
1	2	3	4	5	6	7	8
2118	640944.47	2428708.02	640943.21	2428707.44	Метод спутниковых геодезических измерений (определений)	0.1	-
2. Сведения о частях границ уточняемого земельного участка с кадастровым номером 70:06:0101001:2426 :							
Обозначение части границ		Горизонтальное проложение (S), м		Описание прохождения части границ	Сведения о согласовании местоположения границ (согласовано/спорное)		
от т.	до т.						
1	2	3		4	5		
2118	2119	15.22		-	-		
2119	2120	48.02		-	-		
2120	2121	13.45		-	-		
2121	2122	3.69		-	-		
2122	2118	42.93		-	-		
3. Сведения о характеристиках уточняемого земельного участка с кадастровым номером 70:06:0101001:2426 :							
№ п/п	Наименование характеристики					Значение характеристики	
1	2					3	
1.	Адрес земельного участка					-	
1.1.	Сведения о местоположении земельного участка (при отсутствии адреса) в структурированном в соответствии с федеральной информационной адресной системой виде					-	
1.2.	Дополнительные сведения о местоположении земельного участка					-	
2.	Площадь земельного участка ± величина погрешности определения (вычисления) площади (P ± ΔP), м2					671 +/- 9	
3.	Формула, примененная для расчета предельной допустимой погрешности определения площади земельного участка, с подставленными значениями и итоговые (вычисленные) значения (ΔP), м2					$\Delta P = 3.5 * Mt * \sqrt{P} = 3.5 * 0,1 * \sqrt{671} = 9$	
4.	Площадь земельного участка согласно сведениям Единого государственного реестра недвижимости (Pкад), м2					-	
5.	Оценка расхождения P и Pкад (P - Pкад), м2					-	
6.	Предельные минимальный и максимальный размеры земельного участка (Pмин и Pмакс), м2					-	

3. Сведения о характеристиках уточняемого земельного участка с кадастровым номером 70:06:0101001:2426 :

№ п/п	Наименование характеристики	Значение характеристики
1	2	3
7.	Кадастровый номер или иной государственный учетный номер (инвентарный) объекта недвижимости, расположенного на земельном участке	-
8.	Вид (виды) разрешенного использования	-
8.1.	Дополнительные сведения об использовании земельного участка	-
9.	Сведения о земельных участках (землях общего пользования, территории общего пользования), посредством которых обеспечивается доступ	-
10.	Иные сведения	-

4. Пояснения к сведениям об уточняемом земельном участке с кадастровым номером 70:06:0101001:2426 :

1.	-
----	---

--	--

Сведения об уточняемых земельных участках, необходимые для исправления реестровых ошибок в сведениях о местоположении их границ

1. Сведения о характерных точках границ уточняемого земельного участка с кадастровым номером 70:06:0101001:792 :

Система координат МСК 70, зона 2

Зона № 2

Обозначение характерных точек границ	Координаты, м				Метод определения координат	Формулы, примененные для расчета средней квадратической погрешности определения границ (Mt), с подставленными в такие формулы значениями и итоговые (вычисленные) значения Mt, м	Описание закрепления точки
	содержатся в Едином государственном реестре недвижимости		определены в результате выполнения комплексных кадастровых работ				
	X	Y	X	Y			
1	2	3	4	5	6	7	8
2123	641018.84	2428746.42	641018.91	2428745.39	Метод спутниковых геодезических измерений (определений)	0.1	-
2124	640999.60	2428798.20	640999.60	2428798.20	Метод спутниковых геодезических измерений (определений)	0.1	-
2125	640991.44	2428794.75	640993.34	2428794.57	Метод спутниковых геодезических измерений (определений)	0.1	-
2126	640972.11	2428780.60	640983.60	2428789.01	Метод спутниковых геодезических измерений (определений)	0.1	-
2127	640970.71	2428782.44	640971.14	2428781.88	Метод спутниковых геодезических измерений (определений)	0.1	-
2128	640967.23	2428780.43	-	-	-	0	-

1. Сведения о характерных точках границ уточняемого земельного участка с кадастровым номером 70:06:0101001:792 :

Система координат МСК 70, зона 2

Зона № 2

Обозначение характерных точек границ	Координаты, м				Метод определения координат	Формулы, примененные для расчета средней квадратической погрешности определения координат характерных точек границ (Mt), с подставленными в такие формулы значениями и итоговые (вычисленные) значения Mt, м	Описание закрепления точки
	содержатся в Едином государственном реестре недвижимости		определены в результате выполнения комплексных кадастровых работ				
	X	Y	X	Y			
1	2	3	4	5	6	7	8
2129	640961.98	2428777.98	640963.34	2428777.57	Метод спутниковых геодезических измерений (определений)	0.1	-
2130	640957.81	2428774.64	640957.56	2428773.49	Метод спутниковых геодезических измерений (определений)	0.1	-
2131	640966.08	2428758.48	-	-	-	0	-
n1520У	-	-	640967.11	2428756.47	Метод спутниковых геодезических измерений (определений)	0.1	-
2132	640970.88	2428749.10	640970.21	2428747.74	Метод спутниковых геодезических измерений (определений)	0.1	-
2133	640989.90	2428760.73	640989.61	2428761.05	Метод спутниковых геодезических измерений (определений)	0.1	-

1. Сведения о характерных точках границ уточняемого земельного участка с кадастровым номером 70:06:0101001:792 :

Система координат МСК 70, зона 2

Зона № 2

Обозначение характерных точек границ	Координаты, м				Метод определения координат	Формулы, примененные для расчета средней квадратической погрешности определения координат характерных точек границ (Mt), с подставленными в такие формулы значениями и итоговые (вычисленные) значения Mt, м	Описание закрепления точки
	содержатся в Едином государственном реестре недвижимости		определены в результате выполнения комплексных кадастровых работ				
	X	Y	X	Y			
1	2	3	4	5	6	7	8
2134	640991.83	2428758.00	640991.95	2428756.49	Метод спутниковых геодезических измерений (определений)	0.1	-
2135	640998.52	2428759.71	640999.87	2428758.13	Метод спутниковых геодезических измерений (определений)	0.1	-
2136	641003.49	2428751.34	641003.02	2428752.71	Метод спутниковых геодезических измерений (определений)	0.1	-
2137	641011.13	2428740.28	641011.71	2428739.29	Метод спутниковых геодезических измерений (определений)	0.1	-
2123	641018.84	2428746.42	641018.91	2428745.39	Метод спутниковых геодезических измерений (определений)	0.1	-

2. Сведения о частях границ уточняемого земельного участка с кадастровым номером 70:06:0101001:792 :				
Обозначение части границ		Горизонтальное проложение (S), м	Описание прохождения части границ	Сведения о согласовании местоположения границ (согласовано/спорное)
от т.	до т.			
1	2	3	4	5
2123	2124	56.23	-	-
2124	2125	7.24	-	-
2125	2126	11.22	-	-
2126	2127	14.36	-	-
2127	2129	8.91	-	-
2129	2130	7.07	-	-
2130	н1520У	19.52	-	-
н1520У	2132	9.26	-	-
2132	2133	23.53	-	-
2133	2134	5.13	-	-
2134	2135	8.09	-	-
2135	2136	6.27	-	-
2136	2137	15.99	-	-
2137	2123	9.44	-	-
3. Сведения о характеристиках уточняемого земельного участка с кадастровым номером 70:06:0101001:792 :				
№ п/п	Наименование характеристики		Значение характеристики	
1	2		3	
1.	Адрес земельного участка		-	
1.1.	Сведения о местоположении земельного участка (при отсутствии адреса) в структурированном в соответствии с федеральной информационной адресной системой виде		-	
1.2.	Дополнительные сведения о местоположении земельного участка		-	
2.	Площадь земельного участка ± величина погрешности определения (вычисления) площади (P ± ΔP), м2		1699 +/- 14	
3.	Формула, примененная для расчета предельной допустимой погрешности определения площади земельного участка, с подставленными значениями и итоговые (вычисленные) значения (ΔP), м2		$\Delta P = 3.5 * M_t * \sqrt{P} = 3.5 * 0,1 * \sqrt{1699} = 14$	
4.	Площадь земельного участка согласно сведениям Единого государственного реестра недвижимости (P _{кад}), м2		-	
5.	Оценка расхождения P и P _{кад} (P - P _{кад}), м2		-	
6.	Предельные минимальный и максимальный размеры земельного участка (P _{мин} и P _{макс}), м2		-	
7.	Кадастровый номер или иной государственный учетный номер (инвентарный) объекта недвижимости, расположенного на земельном участке		-	
8.	Вид (виды) разрешенного использования		-	
8.1.	Дополнительные сведения об использовании земельного участка		-	
9.	Сведения о земельных участках (землях общего пользования, территории общего пользования), посредством которых обеспечивается доступ		-	
10.	Иные сведения		-	

4. Пояснения к сведениям об уточняемом земельном участке с кадастровым номером 70:06:0101001:792 :

1.

-

Сведения об уточняемых земельных участках, необходимые для исправления реестровых ошибок в сведениях о местоположении их границ

1. Сведения о характерных точках границ уточняемого земельного участка с кадастровым номером 70:06:0101001:678 :

Система координат МСК 70, зона 2

Зона № 2

Обозначение характерных точек границ	Координаты, м				Метод определения координат	Формулы, примененные для расчета средней квадратической погрешности определения границ (Mt), с подставленными в такие формулы значениями и итоговые (вычисленные) значения Mt, м	Описание закрепления точки
	содержатся в Едином государственном реестре недвижимости		определены в результате выполнения комплексных кадастровых работ				
	X	Y	X	Y			
1	2	3	4	5	6	7	8
2138	640947.99	2428799.75	-	-	-	0.1	-
2139	640952.53	2428801.01	640951.30	2428799.31	Метод спутниковых геодезических измерений (определений)	0.1	-
2140	640982.92	2428819.24	640979.20	2428814.81	Метод спутниковых геодезических измерений (определений)	0.1	-
2141	640989.72	2428823.33	640991.00	2428820.61	Метод спутниковых геодезических измерений (определений)	0.1	-
н1521У	-	-	640992.79	2428821.48	Метод спутниковых геодезических измерений (определений)	0.1	-
н1522У	-	-	640983.97	2428844.37	Метод спутниковых геодезических измерений (определений)	0.1	-

1. Сведения о характерных точках границ уточняемого земельного участка с кадастровым номером 70:06:0101001:678 :

Система координат МСК 70, зона 2

Зона № 2

Обозначение характерных точек границ	Координаты, м				Метод определения координат	Формулы, примененные для расчета средней квадратической погрешности определения координат характерных точек границ (Mt), с подставленными в такие формулы значениями и итоговые (вычисленные) значения Mt, м	Описание закрепления точки
	содержатся в Едином государственном реестре недвижимости		определены в результате выполнения комплексных кадастровых работ				
	X	Y	X	Y			
1	2	3	4	5	6	7	8
2142	640981.01	2428845.49	640982.24	2428843.93	Метод спутниковых геодезических измерений (определений)	0.1	-
2143	640952.03	2428834.29	640953.67	2428833.07	Метод спутниковых геодезических измерений (определений)	0.1	-
2111	640935.01	2428826.34	640936.81	2428825.28	Метод спутниковых геодезических измерений (определений)	0.1	-
2115	640944.87	2428806.55	640944.87	2428806.55	Метод спутниковых геодезических измерений (определений)	0.1	-
2114	640947.45	2428799.66	640948.06	2428798.02	Метод спутниковых геодезических измерений (определений)	0.1	-
2138	640947.99	2428799.75	-	-	-	0.1	-

2. Сведения о частях границ уточняемого земельного участка с кадастровым номером 70:06:0101001:678 :				
Обозначение части границ		Горизонтальное проложение (S), м	Описание прохождения части границ	Сведения о согласовании местоположения границ (согласовано/спорное)
от т.	до т.			
1	2	3	4	5
2139	2140	31.92	-	-
2140	2141	13.15	-	-
2141	н1521У	1.99	-	-
н1521У	н1522У	24.53	-	-
н1522У	2142	1.79	-	-
2142	2143	30.56	-	-
2143	2111	18.57	-	-
2111	2115	20.39	-	-
2115	2114	9.11	-	-
2114	2139	3.49	-	-
3. Сведения о характеристиках уточняемого земельного участка с кадастровым номером 70:06:0101001:678 :				
№ п/п	Наименование характеристики		Значение характеристики	
1	2		3	
1.	Адрес земельного участка		-	
1.1.	Сведения о местоположении земельного участка (при отсутствии адреса) в структурированном в соответствии с федеральной информационной адресной системой виде		-	
1.2.	Дополнительные сведения о местоположении земельного участка		-	
2.	Площадь земельного участка ± величина погрешности определения (вычисления) площади ($P \pm \Delta P$), м ²		1384 +/- 13	
3.	Формула, примененная для расчета предельной допустимой погрешности определения площади земельного участка, с подставленными значениями и итоговые (вычисленные) значения (ΔP), м ²		$\Delta P = 3.5 * M_t * \sqrt{P} = 3.5 * 0,1 * \sqrt{1384} = 13$	
4.	Площадь земельного участка согласно сведениям Единого государственного реестра недвижимости (Ркад), м ²		-	
5.	Оценка расхождения Р и Ркад ($P - P_{кад}$), м ²		-	
6.	Предельные минимальный и максимальный размеры земельного участка ($R_{мин}$ и $R_{макс}$), м ²		-	
7.	Кадастровый номер или иной государственный учетный номер (инвентарный) объекта недвижимости, расположенного на земельном участке		-	
8.	Вид (виды) разрешенного использования		-	
8.1.	Дополнительные сведения об использовании земельного участка		-	
9.	Сведения о земельных участках (землях общего пользования, территории общего пользования), посредством которых обеспечивается доступ		-	
10.	Иные сведения		-	
4. Пояснения к сведениям об уточняемом земельном участке с кадастровым номером 70:06:0101001:678 :				
1.	-			

Сведения об уточняемых земельных участках, необходимые для исправления реестровых ошибок в сведениях о местоположении их границ

1. Сведения о характерных точках границ уточняемого земельного участка с кадастровым номером 70:06:0101001:220 :

Система координат МСК 70, зона 2

Зона № 2

Обозначение характерных точек границ	Координаты, м				Метод определения координат	Формулы, примененные для расчета средней квадратической погрешности определения границ (Mt), с подставленными в такие формулы значениями и итоговые (вычисленные) значения Mt, м	Описание закрепления точки
	содержатся в Едином государственном реестре недвижимости		определены в результате выполнения комплексных кадастровых работ				
	X	Y	X	Y			
1	2	3	4	5	6	7	8
2143	640952.03	2428834.29	640953.67	2428833.07	Метод спутниковых геодезических измерений (определений)	0.1	-
2142	640981.01	2428845.49	640982.24	2428843.93	Метод спутниковых геодезических измерений (определений)	0.1	-
2144	640979.86	2428848.80	-	-	-	0.1	-
2145	640972.32	2428868.62	640973.37	2428867.37	Метод спутниковых геодезических измерений (определений)	0.1	-
2098	640929.00	2428847.93	640929.28	2428846.91	Метод спутниковых геодезических измерений (определений)	0.1	-
2111	640935.01	2428826.34	640936.81	2428825.28	Метод спутниковых геодезических измерений (определений)	0.1	-

1. Сведения о характерных точках границ уточняемого земельного участка с кадастровым номером 70:06:0101001:220 :							
Система координат МСК 70, зона 2						Зона № 2	
Обозначение характерных точек границ	Координаты, м				Метод определения координат	Формулы, примененные для расчета средней квадратической погрешности определения координат характерных точек границ (Mt), с подставленными в такие формулы значениями и итоговые (вычисленные) значения Mt, м	Описание закрепления точки
	содержатся в Едином государственном реестре недвижимости		определены в результате выполнения комплексных кадастровых работ				
	X	Y	X	Y			
1	2	3	4	5	6	7	8
2143	640952.03	2428834.29	640953.67	2428833.07	Метод спутниковых геодезических измерений (определений)	0.1	-
2. Сведения о частях границ уточняемого земельного участка с кадастровым номером 70:06:0101001:220 :							
Обозначение части границ		Горизонтальное проложение (S), м		Описание прохождения части границ	Сведения о согласовании местоположения границ (согласовано/спорное)		
от т.	до т.						
1	2	3		4	5		
2143	2142	30.56		-	-		
2142	2145	25.06		-	-		
2145	2098	48.61		-	-		
2098	2111	22.90		-	-		
2111	2143	18.57		-	-		
3. Сведения о характеристиках уточняемого земельного участка с кадастровым номером 70:06:0101001:220 :							
№ п/п	Наименование характеристики					Значение характеристики	
1	2					3	
1.	Адрес земельного участка					-	
1.1.	Сведения о местоположении земельного участка (при отсутствии адреса) в структурированном в соответствии с федеральной информационной адресной системой виде					-	
1.2.	Дополнительные сведения о местоположении земельного участка					-	
2.	Площадь земельного участка ± величина погрешности определения (вычисления) площади (P ± ΔP), м2					1149 +/- 12	
3.	Формула, примененная для расчета предельной допустимой погрешности определения площади земельного участка, с подставленными значениями и итоговые (вычисленные) значения (ΔP), м2					$\Delta P = 3.5 * Mt * \sqrt{P} = 3.5 * 0,1 * \sqrt{1149} = 12$	
4.	Площадь земельного участка согласно сведениям Единого государственного реестра недвижимости (Pкад), м2					-	
5.	Оценка расхождения P и Pкад (P - Pкад), м2					-	
6.	Предельные минимальный и максимальный размеры земельного участка (Pмин и Pмакс), м2					-	

3. Сведения о характеристиках уточняемого земельного участка с кадастровым номером 70:06:0101001:220 :

№ п/п	Наименование характеристики	Значение характеристики
1	2	3
7.	Кадастровый номер или иной государственный учетный номер (инвентарный) объекта недвижимости, расположенного на земельном участке	-
8.	Вид (виды) разрешенного использования	-
8.1.	Дополнительные сведения об использовании земельного участка	-
9.	Сведения о земельных участках (землях общего пользования, территории общего пользования), посредством которых обеспечивается доступ	-
10.	Иные сведения	-

4. Пояснения к сведениям об уточняемом земельном участке с кадастровым номером 70:06:0101001:220 :

1.	-
----	---

Сведения об уточняемых земельных участках, необходимые для исправления реестровых ошибок в сведениях о местоположении их границ

1. Сведения о характерных точках границ уточняемого земельного участка с кадастровым номером 70:06:0101001:663 :

Система координат МСК 70, зона 2

Зона № 2

Обозначение характерных точек границ	Координаты, м				Метод определения координат	Формулы, примененные для расчета средней квадратической погрешности определения координат характерных точек границ (Mt), с подставленными в такие формулы значениями и итоговые (вычисленные) значения Mt, м	Описание закрепления точки
	содержатся в Едином государственном реестре недвижимости		определены в результате выполнения комплексных кадастровых работ				
	X	Y	X	Y			
1	2	3	4	5	6	7	8
2146	640964.99	2428888.32	640965.88	2428888.83	Метод спутниковых геодезических измерений (определений)	0.1	-
2147	640918.66	2428867.87	-	-	-	0.1	-
2100	640917.86	2428867.53	640919.49	2428869.36	Метод спутниковых геодезических измерений (определений)	0.1	-
2099	640920.90	2428861.55	-	-	-	0.1	-
2098	640929.00	2428847.93	640929.28	2428846.91	Метод спутниковых геодезических измерений (определений)	0.1	-
2145	640972.32	2428868.62	640973.37	2428867.37	Метод спутниковых геодезических измерений (определений)	0.1	-
2146	640964.99	2428888.32	640965.88	2428888.83	Метод спутниковых геодезических измерений (определений)	0.1	-

2. Сведения о частях границ уточняемого земельного участка с кадастровым номером 70:06:0101001:663 :				
Обозначение части границ		Горизонтальное проложение (S), м	Описание прохождения части границ	Сведения о согласовании местоположения границ (согласовано/спорное)
от т.	до т.			
1	2	3	4	5
2146	2100	50.31	-	-
2100	2098	24.49	-	-
2098	2145	48.61	-	-
2145	2146	22.73	-	-
3. Сведения о характеристиках уточняемого земельного участка с кадастровым номером 70:06:0101001:663 :				
№ п/п	Наименование характеристики		Значение характеристики	
1	2		3	
1.	Адрес земельного участка		-	
1.1.	Сведения о местоположении земельного участка (при отсутствии адреса) в структурированном в соответствии с федеральной информационной адресной системой виде		-	
1.2.	Дополнительные сведения о местоположении земельного участка		-	
2.	Площадь земельного участка ± величина погрешности определения (вычисления) площади (P ± ΔP), м ²		1166 +/- 12	
3.	Формула, примененная для расчета предельной допустимой погрешности определения площади земельного участка, с подставленными значениями и итоговые (вычисленные) значения (ΔP), м ²		ΔP=3.5*Мт*√P=3.5*0,1*√1166=12	
4.	Площадь земельного участка согласно сведениям Единого государственного реестра недвижимости (Ркад), м ²		-	
5.	Оценка расхождения P и Ркад (P - Ркад), м ²		-	
6.	Предельные минимальный и максимальный размеры земельного участка (Рмин и Рмакс), м ²		-	
7.	Кадастровый номер или иной государственный учетный номер (инвентарный) объекта недвижимости, расположенного на земельном участке		-	
8.	Вид (виды) разрешенного использования		-	
8.1.	Дополнительные сведения об использовании земельного участка		-	
9.	Сведения о земельных участках (землях общего пользования, территории общего пользования), посредством которых обеспечивается доступ		-	
10.	Иные сведения		-	
4. Пояснения к сведениям об уточняемом земельном участке с кадастровым номером 70:06:0101001:663 :				
1.	-			

Сведения об уточняемых земельных участках, необходимые для исправления реестровых ошибок в сведениях о местоположении их границ

1. Сведения о характерных точках границ уточняемого земельного участка с кадастровым номером 70:06:0101001:93 :

Система координат МСК 70, зона 2

Зона № 2

Обозначение характерных точек границ	Координаты, м				Метод определения координат	Формулы, примененные для расчета средней квадратической погрешности определения границ (Mt), с подставленными в такие формулы значениями и итоговые (вычисленные) значения Mt, м	Описание закрепления точки
	содержатся в Едином государственном реестре недвижимости		определены в результате выполнения комплексных кадастровых работ				
	X	Y	X	Y			
1	2	3	4	5	6	7	8
2146	640964.99	2428888.32	640965.88	2428888.83	Метод спутниковых геодезических измерений (определений)	0.1	-
2148	640962.14	2428901.64	640962.14	2428901.64	Метод спутниковых геодезических измерений (определений)	0.1	-
2149	640949.69	2428897.57	-	-	-	0.1	-
2150	640950.03	2428896.22	640950.72	2428896.62	Метод спутниковых геодезических измерений (определений)	0.1	-
2090	640914.64	2428881.91	640914.64	2428881.91	Метод спутниковых геодезических измерений (определений)	0.1	-
2089	-	-	640918.38	2428871.91	Метод спутниковых геодезических измерений (определений)	0.1	-
2089	640918.38	2428871.91	-	-	-	0.1	-

1. Сведения о характерных точках границ уточняемого земельного участка с кадастровым номером 70:06:0101001:93 :							
Система координат МСК 70, зона 2						Зона № 2	
Обозначение характерных точек границ	Координаты, м				Метод определения координат	Формулы, примененные для расчета средней квадратической погрешности определения координат характерных точек границ (Mt), с подставленными в такие формулы значениями и итоговые (вычисленные) значения Mt, м	Описание закрепления точки
	содержатся в Едином государственном реестре недвижимости		определены в результате выполнения комплексных кадастровых работ				
	X	Y	X	Y			
1	2	3	4	5	6	7	8
2088	640918.47	2428868.23	-	-	-	0.1	-
2147	640918.66	2428867.87	640919.49	2428869.36	Метод спутниковых геодезических измерений (определений)	0.1	-
2146	640964.99	2428888.32	640965.88	2428888.83	Метод спутниковых геодезических измерений (определений)	0.1	-
2. Сведения о частях границ уточняемого земельного участка с кадастровым номером 70:06:0101001:93 :							
Обозначение части границ		Горизонтальное проложение (S), м	Описание прохождения части границ	Сведения о согласовании местоположения границ (согласовано/спорное)			
от т.	до т.						
1	2	3	4	5			
2146	2148	13.34	-	-			
2148	2150	12.47	-	-			
2150	2090	38.96	-	-			
2090	2089	10.68	-	-			
2089	2147	2.78	-	-			
2147	2146	50.31	-	-			
3. Сведения о характеристиках уточняемого земельного участка с кадастровым номером 70:06:0101001:93 :							
№ п/п	Наименование характеристики					Значение характеристики	
1	2					3	
1.	Адрес земельного участка					-	
1.1.	Сведения о местоположении земельного участка (при отсутствии адреса) в структурированном в соответствии с федеральной информационной адресной системой виде					-	
1.2.	Дополнительные сведения о местоположении земельного участка					-	
2.	Площадь земельного участка ± величина погрешности определения (вычисления) площади ($P \pm \Delta P$), м ²					674 +/- 9	

3. Сведения о характеристиках уточняемого земельного участка с кадастровым номером 70:06:0101001:93 :		
№ п/п	Наименование характеристики	Значение характеристики
1	2	3
3.	Формула, примененная для расчета предельной допустимой погрешности определения площади земельного участка, с подставленными значениями и итоговые (вычисленные) значения (ΔP), м ²	$\Delta P = 3.5 * M_t * \sqrt{P} = 3.5 * 0,1 * \sqrt{674} = 9$
4.	Площадь земельного участка согласно сведениям Единого государственного реестра недвижимости (Ркад), м ²	-
5.	Оценка расхождения Р и Ркад (Р - Ркад), м ²	-
6.	Предельные минимальный и максимальный размеры земельного участка (Рмин и Рмакс), м ²	-
7.	Кадастровый номер или иной государственный учетный номер (инвентарный) объекта недвижимости, расположенного на земельном участке	-
8.	Вид (виды) разрешенного использования	-
8.1.	Дополнительные сведения об использовании земельного участка	-
9.	Сведения о земельных участках (землях общего пользования, территории общего пользования), посредством которых обеспечивается доступ	-
10.	Иные сведения	-
4. Пояснения к сведениям об уточняемом земельном участке с кадастровым номером 70:06:0101001:93 :		
1.	-	

Сведения об уточняемых земельных участках, необходимые для исправления реестровых ошибок в сведениях о местоположении их границ

1. Сведения о характерных точках границ уточняемого земельного участка с кадастровым номером 70:06:0101001:108 :

Система координат МСК 70, зона 2

Зона № 2

Обозначение характерных точек границ	Координаты, м				Метод определения координат	Формулы, примененные для расчета средней квадратической погрешности определения границ (Mt), с подставленными в такие формулы значениями и итоговые (вычисленные) значения Mt, м	Описание закрепления точки
	содержатся в Едином государственном реестре недвижимости		определены в результате выполнения комплексных кадастровых работ				
	X	Y	X	Y			
1	2	3	4	5	6	7	8
2148	640962.14	2428901.64	640962.14	2428901.64	Метод спутниковых геодезических измерений (определений)	0.1	-
n1523У	-	-	640965.25	2428902.70	Метод спутниковых геодезических измерений (определений)	0.1	-
n1524У	-	-	640963.43	2428908.68	Метод спутниковых геодезических измерений (определений)	0.1	-
n1525У	-	-	640960.63	2428907.64	Метод спутниковых геодезических измерений (определений)	0.1	-
n1526У	-	-	640959.77	2428910.10	Метод спутниковых геодезических измерений (определений)	0.1	-

1. Сведения о характерных точках границ уточняемого земельного участка с кадастровым номером 70:06:0101001:108 :

Система координат МСК 70, зона 2

Зона № 2

Обозначение характерных точек границ	Координаты, м				Метод определения координат	Формулы, примененные для расчета средней квадратической погрешности определения координат характерных точек границ (Mt), с подставленными в такие формулы значениями и итоговые (вычисленные) значения Mt, м	Описание закрепления точки
	содержатся в Едином государственном реестре недвижимости		определены в результате выполнения комплексных кадастровых работ				
	X	Y	X	Y			
1	2	3	4	5	6	7	8
n1527У	-	-	640962.51	2428911.06	Метод спутниковых геодезических измерений (определений)	0.1	-
n1528У	-	-	640961.21	2428914.80	Метод спутниковых геодезических измерений (определений)	0.1	-
2151	640958.09	2428913.60	640958.09	2428913.60	Метод спутниковых геодезических измерений (определений)	0.1	-
2152	640940.27	2428905.05	640934.72	2428901.82	Метод спутниковых геодезических измерений (определений)	0.1	-
2153	640920.07	2428897.93	640922.22	2428896.92	Метод спутниковых геодезических измерений (определений)	0.1	-

1. Сведения о характерных точках границ уточняемого земельного участка с кадастровым номером 70:06:0101001:108 :

Система координат МСК 70, зона 2					Зона № 2		
Обозначение характерных точек границ	Координаты, м				Метод определения координат	Формулы, примененные для расчета средней квадратической погрешности определения координат характерных точек границ (Mt), с подставленными в такие формулы значениями и итоговые (вычисленные) значения Mt, м	Описание закрепления точки
	содержатся в Едином государственном реестре недвижимости		определены в результате выполнения комплексных кадастровых работ				
	X	Y	X	Y			
1	2	3	4	5	6	7	8
2091	640910.25	2428893.61	640909.47	2428891.37	Метод спутниковых геодезических измерений (определений)	0.1	-
2090	640914.64	2428881.91	640914.64	2428881.91	Метод спутниковых геодезических измерений (определений)	0.1	-
2150	640950.03	2428896.22	640950.72	2428896.62	Метод спутниковых геодезических измерений (определений)	0.1	-
2149	640949.69	2428897.57	-	-	-	0.1	-
2148	640962.14	2428901.64	640962.14	2428901.64	Метод спутниковых геодезических измерений (определений)	0.1	-

2. Сведения о частях границ уточняемого земельного участка с кадастровым номером 70:06:0101001:108 :

Обозначение части границ		Горизонтальное положение (S), м	Описание прохождения части границ	Сведения о согласовании местоположения границ (согласовано/спорное)
от т.	до т.			
1	2	3	4	5
2148	н1523У	3.29	-	-
н1523У	н1524У	6.25	-	-
н1524У	н1525У	2.99	-	-
н1525У	н1526У	2.61	-	-
н1526У	н1527У	2.90	-	-

2. Сведения о частях границ уточняемого земельного участка с кадастровым номером 70:06:0101001:108 :				
Обозначение части границ		Горизонтальное проложение (S), м	Описание прохождения части границ	Сведения о согласовании местоположения границ (согласовано/спорное)
от т.	до т.			
1	2	3	4	5
н1527У	н1528У	3.96	-	-
н1528У	2151	3.34	-	-
2151	2152	26.17	-	-
2152	2153	13.43	-	-
2153	2091	13.91	-	-
2091	2090	10.78	-	-
2090	2150	38.96	-	-
2150	2148	12.47	-	-
3. Сведения о характеристиках уточняемого земельного участка с кадастровым номером 70:06:0101001:108 :				
№ п/п	Наименование характеристики		Значение характеристики	
1	2		3	
1.	Адрес земельного участка		-	
1.1.	Сведения о местоположении земельного участка (при отсутствии адреса) в структурированном в соответствии с федеральной информационной адресной системой виде		-	
1.2.	Дополнительные сведения о местоположении земельного участка		-	
2.	Площадь земельного участка ± величина погрешности определения (вычисления) площади ($P \pm \Delta P$), м ²		630 +/- 9	
3.	Формула, примененная для расчета предельной допустимой погрешности определения площади земельного участка, с подставленными значениями и итоговые (вычисленные) значения (ΔP), м ²		$\Delta P = 3.5 * M_t * \sqrt{P} = 3.5 * 0,1 * \sqrt{630} = 9$	
4.	Площадь земельного участка согласно сведениям Единого государственного реестра недвижимости (Р _{кад}), м ²		-	
5.	Оценка расхождения Р и Р _{кад} (Р - Р _{кад}), м ²		-	
6.	Предельные минимальный и максимальный размеры земельного участка (Р _{мин} и Р _{макс}), м ²		-	
7.	Кадастровый номер или иной государственный учетный номер (инвентарный) объекта недвижимости, расположенного на земельном участке		-	
8.	Вид (виды) разрешенного использования		-	
8.1.	Дополнительные сведения об использовании земельного участка		-	
9.	Сведения о земельных участках (землях общего пользования, территории общего пользования), посредством которых обеспечивается доступ		-	
10.	Иные сведения		-	
4. Пояснения к сведениям об уточняемом земельном участке с кадастровым номером 70:06:0101001:108 :				
1.	-			

Сведения об уточняемых земельных участках, необходимые для исправления реестровых ошибок в сведениях о местоположении их границ

1. Сведения о характерных точках границ уточняемого земельного участка с кадастровым номером 70:06:0101001:461 :

Система координат МСК 70, зона 2

Зона № 2

Обозначение характерных точек границ	Координаты, м				Метод определения координат	Формулы, примененные для расчета средней квадратической погрешности определения границ (Mt), с подставленными в такие формулы значениями и итоговые (вычисленные) значения Mt, м	Описание закрепления точки
	содержатся в Едином государственном реестре недвижимости		определены в результате выполнения комплексных кадастровых работ				
	X	Y	X	Y			
1	2	3	4	5	6	7	8
2154	640947.48	2428936.53	640948.03	2428934.51	Метод спутниковых геодезических измерений (определений)	0.1	-
2155	640941.67	2428949.73	640942.24	2428948.44	Метод спутниковых геодезических измерений (определений)	0.1	-
2156	640901.28	2428929.54	640901.28	2428929.54	Метод спутниковых геодезических измерений (определений)	0.1	-
2157	640896.56	2428927.16	-	-	-	0.1	-
2158	640894.69	2428926.21	-	-	-	0.1	-
2159	640893.21	2428925.54	640893.39	2428925.62	Метод спутниковых геодезических измерений (определений)	0.1	-
2160	640896.95	2428919.91	-	-	-	0.1	-
2161	640898.48	2428916.85	-	-	-	0.1	-

1. Сведения о характерных точках границ уточняемого земельного участка с кадастровым номером 70:06:0101001:461 :

Система координат МСК 70, зона 2					Зона № 2		
Обозначение характерных точек границ	Координаты, м				Метод определения координат	Формулы, примененные для расчета средней квадратической погрешности определения координат характерных точек границ (Mt), с подставленными в такие формулы значениями и итоговые (вычисленные) значения Mt, м	Описание закрепления точки
	содержатся в Едином государственном реестре недвижимости		определены в результате выполнения комплексных кадастровых работ				
	X	Y	X	Y			
1	2	3	4	5	6	7	8
2162	640900.59	2428912.08	640900.01	2428911.80	Метод спутниковых геодезических измерений (определений)	0.1	-
2163	640909.57	2428916.92	640912.21	2428918.21	Метод спутниковых геодезических измерений (определений)	0.1	-
2164	640934.35	2428930.34	640933.08	2428928.36	Метод спутниковых геодезических измерений (определений)	0.1	-
2154	640947.48	2428936.53	640948.03	2428934.51	Метод спутниковых геодезических измерений (определений)	0.1	-

2. Сведения о частях границ уточняемого земельного участка с кадастровым номером 70:06:0101001:461 :

Обозначение части границ		Горизонтальное проложение (S), м	Описание прохождения части границ	Сведения о согласовании местоположения границ (согласовано/спорное)
от т.	до т.			
1	2	3	4	5
2154	2155	15.09	-	-
2155	2156	45.11	-	-
2156	2159	8.81	-	-
2159	2162	15.32	-	-
2162	2163	13.78	-	-
2163	2164	23.21	-	-

2. Сведения о частях границ уточняемого земельного участка с кадастровым номером 70:06:0101001:461 :				
Обозначение части границ		Горизонтальное проложение (S), м	Описание прохождения части границ	Сведения о согласовании местоположения границ (согласовано/спорное)
от т.	до т.			
1	2	3	4	5
2164	2154	16.17	-	-
3. Сведения о характеристиках уточняемого земельного участка с кадастровым номером 70:06:0101001:461 :				
№ п/п	Наименование характеристики		Значение характеристики	
1	2		3	
1.	Адрес земельного участка		-	
1.1.	Сведения о местоположении земельного участка (при отсутствии адреса) в структурированном в соответствии с федеральной информационной адресной системой виде		-	
1.2.	Дополнительные сведения о местоположении земельного участка		-	
2.	Площадь земельного участка ± величина погрешности определения (вычисления) площади ($P \pm \Delta P$), м ²		792 +/- 10	
3.	Формула, примененная для расчета предельной допустимой погрешности определения площади земельного участка, с подставленными значениями и итоговые (вычисленные) значения (ΔP), м ²		$\Delta P = 3.5 * M_t * \sqrt{P} = 3.5 * 0,1 * \sqrt{792} = 10$	
4.	Площадь земельного участка согласно сведениям Единого государственного реестра недвижимости (Ркад), м ²		-	
5.	Оценка расхождения Р и Ркад (Р - Ркад), м ²		-	
6.	Предельные минимальный и максимальный размеры земельного участка (Рмин и Рмакс), м ²		-	
7.	Кадастровый номер или иной государственный учетный номер (инвентарный) объекта недвижимости, расположенного на земельном участке		-	
8.	Вид (виды) разрешенного использования		-	
8.1.	Дополнительные сведения об использовании земельного участка		-	
9.	Сведения о земельных участках (землях общего пользования, территории общего пользования), посредством которых обеспечивается доступ		-	
10.	Иные сведения		-	
4. Пояснения к сведениям об уточняемом земельном участке с кадастровым номером 70:06:0101001:461 :				
1.	-			

Сведения об уточняемых земельных участках, необходимые для исправления реестровых ошибок в сведениях о местоположении их границ

1. Сведения о характерных точках границ уточняемого земельного участка с кадастровым номером 70:06:0101001:116 :

Система координат МСК 70, зона 2

Зона № 2

Обозначение характерных точек границ	Координаты, м				Метод определения координат	Формулы, примененные для расчета средней квадратической погрешности определения границ (Mt), с подставленными в такие формулы значениями и итоговые (вычисленные) значения Mt, м	Описание закрепления точки
	содержатся в Едином государственном реестре недвижимости		определены в результате выполнения комплексных кадастровых работ				
	X	Y	X	Y			
1	2	3	4	5	6	7	8
2157	640896.56	2428927.16	640893.39	2428925.62	Метод спутниковых геодезических измерений (определений)	0.1	-
2156	640901.28	2428929.54	640901.28	2428929.54	Метод спутниковых геодезических измерений (определений)	0.1	-
2155	640941.67	2428949.73	640942.24	2428948.44	Метод спутниковых геодезических измерений (определений)	0.1	-
2165	640936.51	2428966.57	640935.36	2428965.96	Метод спутниковых геодезических измерений (определений)	0.1	-
2166	640905.83	2428950.18	640905.67	2428950.89	Метод спутниковых геодезических измерений (определений)	0.1	-
2167	640905.51	2428949.71	-	-	-	0.1	-

1. Сведения о характерных точках границ уточняемого земельного участка с кадастровым номером 70:06:0101001:116 :

Система координат МСК 70, зона 2					Зона № 2		
Обозначение характерных точек границ	Координаты, м				Метод определения координат	Формулы, примененные для расчета средней квадратической погрешности определения координат характерных точек границ (Mt), с подставленными в такие формулы значениями и итоговые (вычисленные) значения Mt, м	Описание закрепления точки
	содержатся в Едином государственном реестре недвижимости		определены в результате выполнения комплексных кадастровых работ				
	X	Y	X	Y			
1	2	3	4	5	6	7	8
2168	640887.68	2428939.27	640886.52	2428940.39	Метод спутниковых геодезических измерений (определений)	0.1	-
2158	640894.69	2428926.21	640892.26	2428927.99	Метод спутниковых геодезических измерений (определений)	0.1	-
2157	640896.56	2428927.16	640893.39	2428925.62	Метод спутниковых геодезических измерений (определений)	0.1	-

2. Сведения о частях границ уточняемого земельного участка с кадастровым номером 70:06:0101001:116 :

Обозначение части границ		Горизонтальное проложение (S), м	Описание прохождения части границ	Сведения о согласовании местоположения границ (согласовано/спорное)
от т.	до т.			
1	2	3	4	5
2157	2156	8.81	-	-
2156	2155	45.11	-	-
2155	2165	18.82	-	-
2165	2166	33.30	-	-
2166	2168	21.84	-	-
2168	2158	13.66	-	-
2158	2157	2.63	-	-

3. Сведения о характеристиках уточняемого земельного участка с кадастровым номером 70:06:0101001:116 :		
№ п/п	Наименование характеристики	Значение характеристики
1	2	3
1.	Адрес земельного участка	-
1.1.	Сведения о местоположении земельного участка (при отсутствии адреса) в структурированном в соответствии с федеральной информационной адресной системой виде	-
1.2.	Дополнительные сведения о местоположении земельного участка	-
2.	Площадь земельного участка ± величина погрешности определения (вычисления) площади ($P \pm \Delta P$), м ²	961 +/- 11
3.	Формула, примененная для расчета предельной допустимой погрешности определения площади земельного участка, с подставленными значениями и итоговые (вычисленные) значения (ΔP), м ²	$\Delta P = 3.5 * M_t * \sqrt{P} = 3.5 * 0,1 * \sqrt{961} = 11$
4.	Площадь земельного участка согласно сведениям Единого государственного реестра недвижимости ($P_{\text{кад}}$), м ²	-
5.	Оценка расхождения P и $P_{\text{кад}}$ ($P - P_{\text{кад}}$), м ²	-
6.	Предельные минимальный и максимальный размеры земельного участка ($P_{\text{мин}}$ и $P_{\text{макс}}$), м ²	-
7.	Кадастровый номер или иной государственный учетный номер (инвентарный) объекта недвижимости, расположенного на земельном участке	-
8.	Вид (виды) разрешенного использования	-
8.1.	Дополнительные сведения об использовании земельного участка	-
9.	Сведения о земельных участках (землях общего пользования, территории общего пользования), посредством которых обеспечивается доступ	-
10.	Иные сведения	-
4. Пояснения к сведениям об уточняемом земельном участке с кадастровым номером 70:06:0101001:116 :		
1.	-	

Сведения об уточняемых земельных участках, необходимые для исправления реестровых ошибок в сведениях о местоположении их границ

1. Сведения о характерных точках границ уточняемого земельного участка с кадастровым номером 70:06:0101001:2624 :

Система координат МСК 70, зона 2

Зона № 2

Обозначение характерных точек границ	Координаты, м				Метод определения координат	Формулы, примененные для расчета средней квадратической погрешности определения границ (Mt), с подставленными в такие формулы значениями и итоговые (вычисленные) значения Mt, м	Описание закрепления точки
	содержатся в Едином государственном реестре недвижимости		определены в результате выполнения комплексных кадастровых работ				
	X	Y	X	Y			
1	2	3	4	5	6	7	8
2169	640880.80	2428970.10	640880.80	2428970.10	Метод спутниковых геодезических измерений (определений)	0.1	-
2170	640927.45	2428990.59	640927.45	2428990.59	Метод спутниковых геодезических измерений (определений)	0.1	-
n1529У	-	-	640928.93	2428991.31	Метод спутниковых геодезических измерений (определений)	0.1	-
2171	640916.74	2429020.92	640917.43	2429020.81	Метод спутниковых геодезических измерений (определений)	0.1	-
2172	640870.20	2429005.94	640870.43	2429005.15	Метод спутниковых геодезических измерений (определений)	0.1	-

1. Сведения о характерных точках границ уточняемого земельного участка с кадастровым номером 70:06:0101001:2624 :							
Система координат МСК 70, зона 2						Зона № 2	
Обозначение характерных точек границ	Координаты, м				Метод определения координат	Формулы, примененные для расчета средней квадратической погрешности определения координат характерных точек границ (Mt), с подставленными в такие формулы значениями и итоговые (вычисленные) значения Mt, м	Описание закрепления точки
	содержатся в Едином государственном реестре недвижимости		определены в результате выполнения комплексных кадастровых работ				
	X	Y	X	Y			
1	2	3	4	5	6	7	8
2169	640880.80	2428970.10	640880.80	2428970.10	Метод спутниковых геодезических измерений (определений)	0.1	-
2. Сведения о частях границ уточняемого земельного участка с кадастровым номером 70:06:0101001:2624 :							
Обозначение части границ		Горизонтальное проложение (S), м		Описание прохождения части границ	Сведения о согласовании местоположения границ (согласовано/спорное)		
от т.	до т.						
1	2	3		4	5		
2169	2170	50.95		-	-		
2170	н1529У	1.65		-	-		
н1529У	2171	31.66		-	-		
2171	2172	49.54		-	-		
2172	2169	36.55		-	-		
3. Сведения о характеристиках уточняемого земельного участка с кадастровым номером 70:06:0101001:2624 :							
№ п/п	Наименование характеристики				Значение характеристики		
1	2				3		
1.	Адрес земельного участка				-		
1.1.	Сведения о местоположении земельного участка (при отсутствии адреса) в структурированном в соответствии с федеральной информационной адресной системой виде				-		
1.2.	Дополнительные сведения о местоположении земельного участка				-		
2.	Площадь земельного участка ± величина погрешности определения (вычисления) площади (P ± ΔP), м2				1738 +/- 15		
3.	Формула, примененная для расчета предельной допустимой погрешности определения площади земельного участка, с подставленными значениями и итоговые (вычисленные) значения (ΔP), м2				$\Delta P = 3.5 * Mt * \sqrt{P} = 3.5 * 0,1 * \sqrt{1738} = 15$		
4.	Площадь земельного участка согласно сведениям Единого государственного реестра недвижимости (Pкад), м2				-		
5.	Оценка расхождения P и Pкад (P - Pкад), м2				-		
6.	Предельные минимальный и максимальный размеры земельного участка (Pмин и Pмакс), м2				-		

3. Сведения о характеристиках уточняемого земельного участка с кадастровым номером 70:06:0101001:2624 :

№ п/п	Наименование характеристики	Значение характеристики
1	2	3
7.	Кадастровый номер или иной государственный учетный номер (инвентарный) объекта недвижимости, расположенного на земельном участке	-
8.	Вид (виды) разрешенного использования	-
8.1.	Дополнительные сведения об использовании земельного участка	-
9.	Сведения о земельных участках (землях общего пользования, территории общего пользования), посредством которых обеспечивается доступ	-
10.	Иные сведения	-

4. Пояснения к сведениям об уточняемом земельном участке с кадастровым номером 70:06:0101001:2624 :

1.	-
----	---

--	--

Сведения об уточняемых земельных участках, необходимые для исправления реестровых ошибок в сведениях о местоположении их границ

1. Сведения о характерных точках границ уточняемого земельного участка с кадастровым номером 70:06:0101001:2969 :

Система координат МСК 70, зона 2

Зона № 2

Обозначение характерных точек границ	Координаты, м				Метод определения координат	Формулы, примененные для расчета средней квадратической погрешности определения границ (Mt), с подставленными в такие формулы значениями и итоговые (вычисленные) значения Mt, м	Описание закрепления точки
	содержатся в Едином государственном реестре недвижимости		определены в результате выполнения комплексных кадастровых работ				
	X	Y	X	Y			
1	2	3	4	5	6	7	8
2173	640905.66	2429046.36	640905.66	2429046.36	Метод спутниковых геодезических измерений (определений)	0.1	-
n1530У	-	-	640906.74	2429046.77	Метод спутниковых геодезических измерений (определений)	0.1	-
n1531У	-	-	640900.66	2429061.33	Метод спутниковых геодезических измерений (определений)	0.1	-
2174	640899.73	2429060.36	640899.93	2429061.01	Метод спутниковых геодезических измерений (определений)	0.1	-
2175	640878.31	2429051.93	640877.81	2429051.75	Метод спутниковых геодезических измерений (определений)	0.1	-

1. Сведения о характерных точках границ уточняемого земельного участка с кадастровым номером 70:06:0101001:2969 :

Система координат МСК 70, зона 2

Зона № 2

Обозначение характерных точек границ	Координаты, м				Метод определения координат	Формулы, примененные для расчета средней квадратической погрешности определения координат характерных точек границ (Mt), с подставленными в такие формулы значениями и итоговые (вычисленные) значения Mt, м	Описание закрепления точки
	содержатся в Едином государственном реестре недвижимости		определены в результате выполнения комплексных кадастровых работ				
	X	Y	X	Y			
1	2	3	4	5	6	7	8
2176	640879.21	2429049.77	640878.73	2429049.56	Метод спутниковых геодезических измерений (определений)	0.1	-
2177	640873.49	2429047.24	640873.69	2429047.33	Метод спутниковых геодезических измерений (определений)	0.1	-
2178	640873.87	2429046.22	640874.57	2429045.20	Метод спутниковых геодезических измерений (определений)	0.1	-
2179	640867.38	2429042.86	640867.43	2429042.20	Метод спутниковых геодезических измерений (определений)	0.1	-
2180	640856.86	2429037.92	640857.83	2429037.85	Метод спутниковых геодезических измерений (определений)	0.1	-

1. Сведения о характерных точках границ уточняемого земельного участка с кадастровым номером 70:06:0101001:2969 :

Система координат МСК 70, зона 2

Зона № 2

Обозначение характерных точек границ	Координаты, м				Метод определения координат	Формулы, примененные для расчета средней квадратической погрешности определения координат характерных точек границ (Mt), с подставленными в такие формулы значениями и итоговые (вычисленные) значения Mt, м	Описание закрепления точки
	содержатся в Едином государственном реестре недвижимости		определены в результате выполнения комплексных кадастровых работ				
	X	Y	X	Y			
1	2	3	4	5	6	7	8
n1532У	-	-	640861.85	2429029.43	Метод спутниковых геодезических измерений (определений)	0.1	-
2181	640861.42	2429029.27	640862.58	2429029.71	Метод спутниковых геодезических измерений (определений)	0.1	-
2182	640900.10	2429043.94	-	-	-	0.1	-
2173	640905.66	2429046.36	640905.66	2429046.36	Метод спутниковых геодезических измерений (определений)	0.1	-
						-	
2183	640902.81	2429052.31	640902.81	2429052.31	Метод спутниковых геодезических измерений (определений)	0.1	-
2184	640900.90	2429051.57	640900.90	2429051.57	Метод спутниковых геодезических измерений (определений)	0.1	-

1. Сведения о характерных точках границ уточняемого земельного участка с кадастровым номером 70:06:0101001:2969 :

Система координат МСК 70, зона 2					Зона № 2		
Обозначение характерных точек границ	Координаты, м				Метод определения координат	Формулы, примененные для расчета средней квадратической погрешности определения координат характерных точек границ (Mt), с подставленными в такие формулы значениями и итоговые (вычисленные) значения Mt, м	Описание закрепления точки
	содержатся в Едином государственном реестре недвижимости		определены в результате выполнения комплексных кадастровых работ				
	X	Y	X	Y			
1	2	3	4	5	6	7	8
2185	640900.56	2429052.48	640900.56	2429052.48	Метод спутниковых геодезических измерений (определений)	0.1	-
2186	640902.47	2429053.22	640902.47	2429053.22	Метод спутниковых геодезических измерений (определений)	0.1	-
2183	640902.81	2429052.31	640902.81	2429052.31	Метод спутниковых геодезических измерений (определений)	0.1	-

2. Сведения о частях границ уточняемого земельного участка с кадастровым номером 70:06:0101001:2969 :

Обозначение части границ		Горизонтальное проложение (S), м	Описание прохождения части границ	Сведения о согласовании местоположения границ (согласовано/спорное)
от т.	до т.			
1	2	3	4	5
2173	н1530У	1.16	-	-
2184	2185	0.97	-	-
2183	2184	2.05	-	-
2181	2173	46.19	-	-
н1532У	2181	0.78	-	-
2180	н1532У	9.33	-	-
2185	2186	2.05	-	-
2179	2180	10.54	-	-
2177	2178	2.30	-	-
2176	2177	5.51	-	-
2175	2176	2.38	-	-

2. Сведения о частях границ уточняемого земельного участка с кадастровым номером 70:06:0101001:2969 :				
Обозначение части границ		Горизонтальное проложение (S), м	Описание прохождения части границ	Сведения о согласовании местоположения границ (согласовано/спорное)
от т.	до т.			
1	2	3	4	5
2174	2175	23.98	-	-
н1531У	2174	0.80	-	-
н1530У	н1531У	15.78	-	-
2178	2179	7.74	-	-
2186	2183	0.97	-	-
3. Сведения о характеристиках уточняемого земельного участка с кадастровым номером 70:06:0101001:2969 :				
№ п/п	Наименование характеристики		Значение характеристики	
1	2		3	
1.	Адрес земельного участка		-	
1.1.	Сведения о местоположении земельного участка (при отсутствии адреса) в структурированном в соответствии с федеральной информационной адресной системой виде		-	
1.2.	Дополнительные сведения о местоположении земельного участка		-	
2.	Площадь земельного участка ± величина погрешности определения (вычисления) площади ($P \pm \Delta P$), м ²		626 +/- 9	
3.	Формула, примененная для расчета предельной допустимой погрешности определения площади земельного участка, с подставленными значениями и итоговые (вычисленные) значения (ΔP), м ²		$\Delta P = 3.5 * M_t * \sqrt{P} = 3.5 * 0,1 * \sqrt{626} = 9$	
4.	Площадь земельного участка согласно сведениям Единого государственного реестра недвижимости (Р _{кад}), м ²		-	
5.	Оценка расхождения P и Р _{кад} (P - Р _{кад}), м ²		-	
6.	Предельные минимальный и максимальный размеры земельного участка (Р _{мин} и Р _{макс}), м ²		-	
7.	Кадастровый номер или иной государственный учетный номер (инвентарный) объекта недвижимости, расположенного на земельном участке		-	
8.	Вид (виды) разрешенного использования		-	
8.1.	Дополнительные сведения об использовании земельного участка		-	
9.	Сведения о земельных участках (землях общего пользования, территории общего пользования), посредством которых обеспечивается доступ		-	
10.	Иные сведения		-	
4. Пояснения к сведениям об уточняемом земельном участке с кадастровым номером 70:06:0101001:2969 :				
1.	-			

Сведения об уточняемых земельных участках, необходимые для исправления реестровых ошибок в сведениях о местоположении их границ

1. Сведения о характерных точках границ уточняемого земельного участка с кадастровым номером 70:06:0101001:500 :

Система координат МСК 70, зона 2

Зона № 2

Обозначение характерных точек границ	Координаты, м				Метод определения координат	Формулы, примененные для расчета средней квадратической погрешности определения границ (Mt), с подставленными в такие формулы значениями и итоговые (вычисленные) значения Mt, м	Описание закрепления точки
	содержатся в Едином государственном реестре недвижимости		определены в результате выполнения комплексных кадастровых работ				
	X	Y	X	Y			
1	2	3	4	5	6	7	8
2187	640957.31	2429067.69	640957.31	2429067.69	Метод спутниковых геодезических измерений (определений)	0.1	-
2188	640954.59	2429074.68	640955.03	2429073.56	Метод спутниковых геодезических измерений (определений)	0.1	-
2189	640957.29	2429075.59	640957.34	2429074.69	Метод спутниковых геодезических измерений (определений)	0.1	-
2190	640955.32	2429080.17	640954.79	2429080.09	Метод спутниковых геодезических измерений (определений)	0.1	-
2191	640956.88	2429080.91	640956.09	2429080.60	Метод спутниковых геодезических измерений (определений)	0.1	-

1. Сведения о характерных точках границ уточняемого земельного участка с кадастровым номером 70:06:0101001:500 :

Система координат МСК 70, зона 2

Зона № 2

Обозначение характерных точек границ	Координаты, м				Метод определения координат	Формулы, примененные для расчета средней квадратической погрешности определения координат характерных точек границ (Mt), с подставленными в такие формулы значениями и итоговые (вычисленные) значения Mt, м	Описание закрепления точки
	содержатся в Едином государственном реестре недвижимости		определены в результате выполнения комплексных кадастровых работ				
	X	Y	X	Y			
1	2	3	4	5	6	7	8
2192	640947.24	2429100.93	640946.64	2429100.63	Метод спутниковых геодезических измерений (определений)	0.1	-
2193	640912.19	2429082.55	640911.34	2429082.94	Метод спутниковых геодезических измерений (определений)	0.1	-
2194	640924.17	2429052.36	640922.74	2429053.04	Метод спутниковых геодезических измерений (определений)	0.1	-
н1629У	-	-	640956.21	2429067.22	Метод спутниковых геодезических измерений (определений)	0.1	-
2187	640957.31	2429067.69	640957.31	2429067.69	Метод спутниковых геодезических измерений (определений)	0.1	-

2. Сведения о частях границ уточняемого земельного участка с кадастровым номером 70:06:0101001:500 :				
Обозначение части границ		Горизонтальное проложение (S), м	Описание прохождения части границ	Сведения о согласовании местоположения границ (согласовано/спорное)
от т.	до т.			
1	2	3	4	5
2187	2188	6.30	-	-
2188	2189	2.57	-	-
2189	2190	5.97	-	-
2190	2191	1.40	-	-
2191	2192	22.15	-	-
2192	2193	39.48	-	-
2193	2194	32.00	-	-
2194	н1629У	36.35	-	-
н1629У	2187	1.20	-	-
3. Сведения о характеристиках уточняемого земельного участка с кадастровым номером 70:06:0101001:500 :				
№ п/п	Наименование характеристики		Значение характеристики	
1	2		3	
1.	Адрес земельного участка		-	
1.1.	Сведения о местоположении земельного участка (при отсутствии адреса) в структурированном в соответствии с федеральной информационной адресной системой виде		-	
1.2.	Дополнительные сведения о местоположении земельного участка		-	
2.	Площадь земельного участка ± величина погрешности определения (вычисления) площади (P ± ΔP), м ²		1317 +/- 13	
3.	Формула, примененная для расчета предельной допустимой погрешности определения площади земельного участка, с подставленными значениями и итоговые (вычисленные) значения (ΔP), м ²		$\Delta P = 3.5 * M_t * \sqrt{P} = 3.5 * 0,1 * \sqrt{1317} = 13$	
4.	Площадь земельного участка согласно сведениям Единого государственного реестра недвижимости (P _{кад}), м ²		-	
5.	Оценка расхождения P и P _{кад} (P - P _{кад}), м ²		-	
6.	Предельные минимальный и максимальный размеры земельного участка (P _{мин} и P _{макс}), м ²		-	
7.	Кадастровый номер или иной государственный учетный номер (инвентарный) объекта недвижимости, расположенного на земельном участке		-	
8.	Вид (виды) разрешенного использования		-	
8.1.	Дополнительные сведения об использовании земельного участка		-	
9.	Сведения о земельных участках (землях общего пользования, территории общего пользования), посредством которых обеспечивается доступ		-	
10.	Иные сведения		-	
4. Пояснения к сведениям об уточняемом земельном участке с кадастровым номером 70:06:0101001:500 :				
1.	-			

Сведения об уточняемых земельных участках, необходимые для исправления реестровых ошибок в сведениях о местоположении их границ

1. Сведения о характерных точках границ уточняемого земельного участка с кадастровым номером 70:06:0101001:2915 :

Система координат МСК 70, зона 2

Зона № 2

Обозначение характерных точек границ	Координаты, м				Метод определения координат	Формулы, примененные для расчета средней квадратической погрешности определения границ (Mt), с подставленными в такие формулы значениями и итоговые (вычисленные) значения Mt, м	Описание закрепления точки
	содержатся в Едином государственном реестре недвижимости		определены в результате выполнения комплексных кадастровых работ				
	X	Y	X	Y			
1	2	3	4	5	6	7	8
2195	640993.61	2428970.60	640993.51	2428969.66	Метод спутниковых геодезических измерений (определений)	0.1	-
n1630У	-	-	640986.21	2428985.86	Метод спутниковых геодезических измерений (определений)	0.1	-
2196	640984.88	2428988.60	640984.88	2428988.60	Метод спутниковых геодезических измерений (определений)	0.1	-
2197	640953.06	2428977.97	640953.06	2428977.97	Метод спутниковых геодезических измерений (определений)	0.1	-
2198	640953.66	2428976.31	-	-	-	0.1	-
2199	640960.56	2428957.10	-	-	-	0.1	-
2200	640960.82	2428956.37	640960.40	2428956.22	Метод спутниковых геодезических измерений (определений)	0.1	-

1. Сведения о характерных точках границ уточняемого земельного участка с кадастровым номером 70:06:0101001:2915 :

Система координат МСК 70, зона 2

Зона № 2

Обозначение характерных точек границ	Координаты, м				Метод определения координат	Формулы, примененные для расчета средней квадратической погрешности определения координат характерных точек границ (Mt), с подставленными в такие формулы значениями и итоговые (вычисленные) значения Mt, м	Описание закрепления точки
	содержатся в Едином государственном реестре недвижимости		определены в результате выполнения комплексных кадастровых работ				
	X	Y	X	Y			
1	2	3	4	5	6	7	8
n1631У	-	-	640980.96	2428963.76	Метод спутниковых геодезических измерений (определений)	0.1	-
2195	640993.61	2428970.60	640993.51	2428969.66	Метод спутниковых геодезических измерений (определений)	0.1	-
						-	
2201	640961.36	2428961.97	640961.36	2428961.97	Метод спутниковых геодезических измерений (определений)	0.1	-
2202	640959.47	2428961.28	640959.47	2428961.28	Метод спутниковых геодезических измерений (определений)	0.1	-
2203	640959.12	2428962.23	640959.12	2428962.23	Метод спутниковых геодезических измерений (определений)	0.1	-

1. Сведения о характерных точках границ уточняемого земельного участка с кадастровым номером 70:06:0101001:2915 :							
Система координат МСК 70, зона 2						Зона № 2	
Обозначение характерных точек границ	Координаты, м				Метод определения координат	Формулы, примененные для расчета средней квадратической погрешности определения координат характерных точек границ (Mt), с подставленными в такие формулы значениями и итоговые (вычисленные) значения Mt, м	Описание закрепления точки
	содержатся в Едином государственном реестре недвижимости		определены в результате выполнения комплексных кадастровых работ				
	X	Y	X	Y			
1	2	3	4	5	6	7	8
2204	640961.02	2428962.90	640961.02	2428962.90	Метод спутниковых геодезических измерений (определений)	0.1	-
2201	640961.36	2428961.97	640961.36	2428961.97	Метод спутниковых геодезических измерений (определений)	0.1	-
2. Сведения о частях границ уточняемого земельного участка с кадастровым номером 70:06:0101001:2915 :							
Обозначение части границ		Горизонтальное проложение (S), м		Описание прохождения части границ	Сведения о согласовании местоположения границ (согласовано/спорное)		
от т.	до т.						
1	2	3		4	5		
2195	н1630У	17.77		-	-		
н1630У	2196	3.05		-	-		
2196	2197	33.55		-	-		
2197	2200	22.96		-	-		
2200	н1631У	21.90		-	-		
н1631У	2195	13.87		-	-		
2201	2202	2.01		-	-		
2202	2203	1.01		-	-		
2203	2204	2.01		-	-		
2204	2201	0.99		-	-		
3. Сведения о характеристиках уточняемого земельного участка с кадастровым номером 70:06:0101001:2915 :							
№ п/п	Наименование характеристики					Значение характеристики	
1	2					3	
1.	Адрес земельного участка					-	

3. Сведения о характеристиках уточняемого земельного участка с кадастровым номером 70:06:0101001:2915 :		
№ п/п	Наименование характеристики	Значение характеристики
1	2	3
1.1.	Сведения о местоположении земельного участка (при отсутствии адреса) в структурированном в соответствии с федеральной информационной адресной системой виде	-
1.2.	Дополнительные сведения о местоположении земельного участка	-
2.	Площадь земельного участка ± величина погрешности определения (вычисления) площади ($P \pm \Delta P$), м ²	769 +/- 10
3.	Формула, примененная для расчета предельной допустимой погрешности определения площади земельного участка, с подставленными значениями и итоговые (вычисленные) значения (ΔP), м ²	$\Delta P = 3.5 * M_t * \sqrt{P} = 3.5 * 0,1 * \sqrt{769} = 10$
4.	Площадь земельного участка согласно сведениям Единого государственного реестра недвижимости ($P_{\text{кад}}$), м ²	-
5.	Оценка расхождения P и $P_{\text{кад}}$ ($P - P_{\text{кад}}$), м ²	-
6.	Предельные минимальный и максимальный размеры земельного участка ($P_{\text{мин}}$ и $P_{\text{макс}}$), м ²	-
7.	Кадастровый номер или иной государственный учетный номер (инвентарный) объекта недвижимости, расположенного на земельном участке	-
8.	Вид (виды) разрешенного использования	-
8.1.	Дополнительные сведения об использовании земельного участка	-
9.	Сведения о земельных участках (землях общего пользования, территории общего пользования), посредством которых обеспечивается доступ	-
10.	Иные сведения	-
4. Пояснения к сведениям об уточняемом земельном участке с кадастровым номером 70:06:0101001:2915 :		
1.	-	

Сведения об уточняемых земельных участках, необходимые для исправления реестровых ошибок в сведениях о местоположении их границ

1. Сведения о характерных точках границ уточняемого земельного участка с кадастровым номером 70:06:0101001:455 :

Система координат МСК 70, зона 2

Зона № 2

Обозначение характерных точек границ	Координаты, м				Метод определения координат	Формулы, примененные для расчета средней квадратической погрешности определения границ (Mt), с подставленными в такие формулы значениями и итоговые (вычисленные) значения Mt, м	Описание закрепления точки
	содержатся в Едином государственном реестре недвижимости		определены в результате выполнения комплексных кадастровых работ				
	X	Y	X	Y			
1	2	3	4	5	6	7	8
2205	640978.83	2428902.33	640980.18	2428900.79	Метод спутниковых геодезических измерений (определений)	0.1	-
2206	640990.16	2428907.31	640992.44	2428905.85	Метод спутниковых геодезических измерений (определений)	0.1	-
2207	641014.82	2428917.59	641015.53	2428916.06	Метод спутниковых геодезических измерений (определений)	0.1	-
2208	641014.65	2428918.10	-	-	-	0.1	-
2209	641013.79	2428920.56	641014.82	2428917.59	Метод спутниковых геодезических измерений (определений)	0.1	-
2210	641010.70	2428929.39	-	-	-	0.1	-
2211	641008.48	2428935.77	641010.04	2428930.40	Метод спутниковых геодезических измерений (определений)	0.1	-

1. Сведения о характерных точках границ уточняемого земельного участка с кадастровым номером 70:06:0101001:455 :

Система координат МСК 70, зона 2

Зона № 2

Обозначение характерных точек границ	Координаты, м				Метод определения координат	Формулы, примененные для расчета средней квадратической погрешности определения координат характерных точек границ (Mt), с подставленными в такие формулы значениями и итоговые (вычисленные) значения Mt, м	Описание закрепления точки
	содержатся в Едином государственном реестре недвижимости		определены в результате выполнения комплексных кадастровых работ				
	X	Y	X	Y			
1	2	3	4	5	6	7	8
2212	641006.12	2428943.08	641006.12	2428943.08	Метод спутниковых геодезических измерений (определений)	0.1	-
2213	641006.06	2428944.64	641006.06	2428944.64	Метод спутниковых геодезических измерений (определений)	0.1	-
2214	641005.62	2428952.57	641004.23	2428950.01	Метод спутниковых геодезических измерений (определений)	0.1	-
2215	641004.86	2428954.43	641003.73	2428951.61	Метод спутниковых геодезических измерений (определений)	0.1	-
2216	641003.15	2428958.58	641002.08	2428954.71	Метод спутниковых геодезических измерений (определений)	0.1	-

1. Сведения о характерных точках границ уточняемого земельного участка с кадастровым номером 70:06:0101001:455 :

Система координат МСК 70, зона 2

Зона № 2

Обозначение характерных точек границ	Координаты, м				Метод определения координат	Формулы, примененные для расчета средней квадратической погрешности определения координат характерных точек границ (Mt), с подставленными в такие формулы значениями и итоговые (вычисленные) значения Mt, м	Описание закрепления точки
	содержатся в Едином государственном реестре недвижимости		определены в результате выполнения комплексных кадастровых работ				
	X	Y	X	Y			
1	2	3	4	5	6	7	8
2217	641001.83	2428956.18	640998.78	2428952.66	Метод спутниковых геодезических измерений (определений)	0.1	-
2218	640998.32	2428954.88	640984.53	2428945.66	Метод спутниковых геодезических измерений (определений)	0.1	-
2219	640966.44	2428941.57	640966.63	2428938.86	Метод спутниковых геодезических измерений (определений)	0.1	-
n1632У	-	-	640964.48	2428938.07	Метод спутниковых геодезических измерений (определений)	0.1	-
n1633У	-	-	640975.96	2428904.35	Метод спутниковых геодезических измерений (определений)	0.1	-
2220	640970.08	2428930.03	-	-	-	0.1	-

1. Сведения о характерных точках границ уточняемого земельного участка с кадастровым номером 70:06:0101001:455 :							
Система координат МСК 70, зона 2						Зона № 2	
Обозначение характерных точек границ	Координаты, м				Метод определения координат	Формулы, примененные для расчета средней квадратической погрешности определения координат характерных точек границ (Mt), с подставленными в такие формулы значениями и итоговые (вычисленные) значения Mt, м	Описание закрепления точки
	содержатся в Едином государственном реестре недвижимости		определены в результате выполнения комплексных кадастровых работ				
	X	Y	X	Y			
1	2	3	4	5	6	7	8
2221	640971.15	2428926.64	640978.62	2428905.44	Метод спутниковых геодезических измерений (определений)	0.1	-
2205	640978.83	2428902.33	640980.18	2428900.79	Метод спутниковых геодезических измерений (определений)	0.1	-
2. Сведения о частях границ уточняемого земельного участка с кадастровым номером 70:06:0101001:455 :							
Обозначение части границ		Горизонтальное проложение (S), м		Описание прохождения части границ	Сведения о согласовании местоположения границ (согласовано/спорное)		
от т.	до т.						
1	2	3		4	5		
2205	2206	13.26		-	-		
2206	2207	25.25		-	-		
2207	2209	1.69		-	-		
2209	2211	13.67		-	-		
2211	2212	13.27		-	-		
2212	2213	1.56		-	-		
2213	2214	5.67		-	-		
2214	2215	1.68		-	-		
2215	2216	3.51		-	-		
2216	2217	3.88		-	-		
2217	2218	15.88		-	-		
2218	2219	19.15		-	-		
2219	н1632У	2.29		-	-		
н1632У	н1633У	35.62		-	-		
н1633У	2221	2.87		-	-		
2221	2205	4.90		-	-		

3. Сведения о характеристиках уточняемого земельного участка с кадастровым номером 70:06:0101001:455 :		
№ п/п	Наименование характеристики	Значение характеристики
1	2	3
1.	Адрес земельного участка	-
1.1.	Сведения о местоположении земельного участка (при отсутствии адреса) в структурированном в соответствии с федеральной информационной адресной системой виде	-
1.2.	Дополнительные сведения о местоположении земельного участка	-
2.	Площадь земельного участка ± величина погрешности определения (вычисления) площади ($P \pm \Delta P$), м ²	1635 +/- 14
3.	Формула, примененная для расчета предельной допустимой погрешности определения площади земельного участка, с подставленными значениями и итоговые (вычисленные) значения (ΔP), м ²	$\Delta P = 3.5 * M_t * \sqrt{P} = 3.5 * 0,1 * \sqrt{1635} = 14$
4.	Площадь земельного участка согласно сведениям Единого государственного реестра недвижимости ($P_{\text{кад}}$), м ²	-
5.	Оценка расхождения P и $P_{\text{кад}}$ ($P - P_{\text{кад}}$), м ²	-
6.	Предельные минимальный и максимальный размеры земельного участка ($P_{\text{мин}}$ и $P_{\text{макс}}$), м ²	-
7.	Кадастровый номер или иной государственный учетный номер (инвентарный) объекта недвижимости, расположенного на земельном участке	-
8.	Вид (виды) разрешенного использования	-
8.1.	Дополнительные сведения об использовании земельного участка	-
9.	Сведения о земельных участках (землях общего пользования, территории общего пользования), посредством которых обеспечивается доступ	-
10.	Иные сведения	-
4. Пояснения к сведениям об уточняемом земельном участке с кадастровым номером 70:06:0101001:455 :		
1.	-	

Сведения об уточняемых земельных участках, необходимые для исправления реестровых ошибок в сведениях о местоположении их границ

1. Сведения о характерных точках границ уточняемого земельного участка с кадастровым номером 70:06:0101001:710 :

Система координат МСК 70, зона 2

Зона № 2

Обозначение характерных точек границ	Координаты, м				Метод определения координат	Формулы, примененные для расчета средней квадратической погрешности определения границ (Mt), с подставленными в такие формулы значениями и итоговые (вычисленные) значения Mt, м	Описание закрепления точки
	содержатся в Едином государственном реестре недвижимости		определены в результате выполнения комплексных кадастровых работ				
	X	Y	X	Y			
1	2	3	4	5	6	7	8
2207	641014.82	2428917.59	641015.53	2428916.06	Метод спутниковых геодезических измерений (определений)	0.1	-
2222	641004.78	2428913.40	640992.44	2428905.85	Метод спутниковых геодезических измерений (определений)	0.1	-
2206	640990.16	2428907.31	-	-	-	0.1	-
2205	640978.83	2428902.33	640980.18	2428900.79	Метод спутниковых геодезических измерений (определений)	0.1	-
н1634У	-	-	640977.00	2428899.79	Метод спутниковых геодезических измерений (определений)	0.1	-
н1635У	-	-	640987.10	2428871.74	Метод спутниковых геодезических измерений (определений)	0.1	-
2223	640986.15	2428885.90	-	-	-	0.1	-

1. Сведения о характерных точках границ уточняемого земельного участка с кадастровым номером 70:06:0101001:710 :

Система координат МСК 70, зона 2

Зона № 2

Обозначение характерных точек границ	Координаты, м				Метод определения координат	Формулы, примененные для расчета средней квадратической погрешности определения координат характерных точек границ (Mt), с подставленными в такие формулы значениями и итоговые (вычисленные) значения Mt, м	Описание закрепления точки
	содержатся в Едином государственном реестре недвижимости		определены в результате выполнения комплексных кадастровых работ				
	X	Y	X	Y			
1	2	3	4	5	6	7	8
2224	640987.29	2428882.96	-	-	-	0.1	-
2225	640991.21	2428873.02	640990.45	2428872.94	Метод спутниковых геодезических измерений (определений)	0.1	-
2226	641026.36	2428886.88	641027.15	2428884.99	Метод спутниковых геодезических измерений (определений)	0.1	-
2226	-	-	641026.36	2428886.88	Метод спутниковых геодезических измерений (определений)	0.1	-
2227	641021.93	2428899.69	641016.90	2428911.09	Метод спутниковых геодезических измерений (определений)	0.1	-
2228	641020.72	2428903.18	641018.40	2428911.94	Метод спутниковых геодезических измерений (определений)	0.1	-

1. Сведения о характерных точках границ уточняемого земельного участка с кадастровым номером 70:06:0101001:710 :							
Система координат МСК 70, зона 2						Зона № 2	
Обозначение характерных точек границ	Координаты, м				Метод определения координат	Формулы, примененные для расчета средней квадратической погрешности определения координат характерных точек границ (Mt), с подставленными в такие формулы значениями и итоговые (вычисленные) значения Mt, м	Описание закрепления точки
	содержатся в Едином государственном реестре недвижимости		определены в результате выполнения комплексных кадастровых работ				
	X	Y	X	Y			
1	2	3	4	5	6	7	8
2229	641016.75	2428913.40	641016.40	2428916.34	Метод спутниковых геодезических измерений (определений)	0.1	-
2207	641014.82	2428917.59	641015.53	2428916.06	Метод спутниковых геодезических измерений (определений)	0.1	-
2. Сведения о частях границ уточняемого земельного участка с кадастровым номером 70:06:0101001:710 :							
Обозначение части границ		Горизонтальное проложение (S), м		Описание прохождения части границ	Сведения о согласовании местоположения границ (согласовано/спорное)		
от т.	до т.						
1	2	3		4	5		
2207	2222	25.25		-	-		
2222	2205	13.26		-	-		
2205	н1634У	3.33		-	-		
н1634У	н1635У	29.81		-	-		
н1635У	2225	3.56		-	-		
2225	2226	38.63		-	-		
2226	2226	2.05		-	-		
2226	2227	25.99		-	-		
2227	2228	1.72		-	-		
2228	2229	4.83		-	-		
2229	2207	0.91		-	-		
3. Сведения о характеристиках уточняемого земельного участка с кадастровым номером 70:06:0101001:710 :							
№ п/п	Наименование характеристики				Значение характеристики		
1	2				3		
1.	Адрес земельного участка				-		

3. Сведения о характеристиках уточняемого земельного участка с кадастровым номером 70:06:0101001:710 :		
№ п/п	Наименование характеристики	Значение характеристики
1	2	3
1.1.	Сведения о местоположении земельного участка (при отсутствии адреса) в структурированном в соответствии с федеральной информационной адресной системой виде	-
1.2.	Дополнительные сведения о местоположении земельного участка	-
2.	Площадь земельного участка ± величина погрешности определения (вычисления) площади ($P \pm \Delta P$), м ²	1307 +/- 13
3.	Формула, примененная для расчета предельной допустимой погрешности определения площади земельного участка, с подставленными значениями и итоговые (вычисленные) значения (ΔP), м ²	$\Delta P = 3.5 * M_t * \sqrt{P} = 3.5 * 0,1 * \sqrt{1307} = 13$
4.	Площадь земельного участка согласно сведениям Единого государственного реестра недвижимости ($P_{\text{кад}}$), м ²	-
5.	Оценка расхождения P и $P_{\text{кад}}$ ($P - P_{\text{кад}}$), м ²	-
6.	Предельные минимальный и максимальный размеры земельного участка ($P_{\text{мин}}$ и $P_{\text{макс}}$), м ²	-
7.	Кадастровый номер или иной государственный учетный номер (инвентарный) объекта недвижимости, расположенного на земельном участке	-
8.	Вид (виды) разрешенного использования	-
8.1.	Дополнительные сведения об использовании земельного участка	-
9.	Сведения о земельных участках (землях общего пользования, территории общего пользования), посредством которых обеспечивается доступ	-
10.	Иные сведения	-
4. Пояснения к сведениям об уточняемом земельном участке с кадастровым номером 70:06:0101001:710 :		
1.	-	

Сведения об уточняемых земельных участках, необходимые для исправления реестровых ошибок в сведениях о местоположении их границ

1. Сведения о характерных точках границ уточняемого земельного участка с кадастровым номером 70:06:0101001:504 :

Система координат МСК 70, зона 2

Зона № 2

Обозначение характерных точек границ	Координаты, м				Метод определения координат	Формулы, примененные для расчета средней квадратической погрешности определения границ (Mt), с подставленными в такие формулы значениями и итоговые (вычисленные) значения Mt, м	Описание закрепления точки
	содержатся в Едином государственном реестре недвижимости		определены в результате выполнения комплексных кадастровых работ				
	X	Y	X	Y			
1	2	3	4	5	6	7	8
2230	641013.47	2428817.51	641010.85	2428816.74	Метод спутниковых геодезических измерений (определений)	0.1	-
2231	641018.17	2428805.12	641008.98	2428816.00	Метод спутниковых геодезических измерений (определений)	0.1	-
n1636У	-	-	641016.68	2428794.45	Метод спутниковых геодезических измерений (определений)	0.1	-
2232	641021.35	2428796.76	641018.86	2428795.44	Метод спутниковых геодезических измерений (определений)	0.1	-
2233	641030.33	2428800.95	-	-	-	0.1	-
2234	641048.11	2428808.90	-	-	-	0.1	-
2235	641052.73	2428810.73	641052.16	2428811.08	Метод спутниковых геодезических измерений (определений)	0.1	-

1. Сведения о характерных точках границ уточняемого земельного участка с кадастровым номером 70:06:0101001:504 :

Система координат МСК 70, зона 2

Зона № 2

Обозначение характерных точек границ	Координаты, м				Метод определения координат	Формулы, примененные для расчета средней квадратической погрешности определения координат характерных точек границ (Mt), с подставленными в такие формулы значениями и итоговые (вычисленные) значения Mt, м	Описание закрепления точки
	содержатся в Едином государственном реестре недвижимости		определены в результате выполнения комплексных кадастровых работ				
	X	Y	X	Y			
1	2	3	4	5	6	7	8
2236	641058.40	2428812.14	641056.61	2428812.68	Метод спутниковых геодезических измерений (определений)	0.1	-
2237	641053.90	2428823.95	-	-	-	0.1	-
2238	641051.82	2428828.70	641053.47	2428820.51	Метод спутниковых геодезических измерений (определений)	0.1	-
2239	641050.73	2428829.20	641052.03	2428825.23	Метод спутниковых геодезических измерений (определений)	0.1	-
2240	641049.89	2428831.90	641049.81	2428830.61	Метод спутниковых геодезических измерений (определений)	0.1	-
2241	641018.16	2428820.28	641026.56	2428822.59	Метод спутниковых геодезических измерений (определений)	0.1	-

1. Сведения о характерных точках границ уточняемого земельного участка с кадастровым номером 70:06:0101001:504 :							
Система координат МСК 70, зона 2						Зона № 2	
Обозначение характерных точек границ	Координаты, м				Метод определения координат	Формулы, примененные для расчета средней квадратической погрешности определения координат характерных точек границ (Mt), с подставленными в такие формулы значениями и итоговые (вычисленные) значения Mt, м	Описание закрепления точки
	содержатся в Едином государственном реестре недвижимости		определены в результате выполнения комплексных кадастровых работ				
	X	Y	X	Y			
1	2	3	4	5	6	7	8
2230	641013.47	2428817.51	641010.85	2428816.74	Метод спутниковых геодезических измерений (определений)	0.1	-
2. Сведения о частях границ уточняемого земельного участка с кадастровым номером 70:06:0101001:504 :							
Обозначение части границ		Горизонтальное проложение (S), м		Описание прохождения части границ	Сведения о согласовании местоположения границ (согласовано/спорное)		
от т.	до т.						
1	2	3		4	5		
2230	2231	2.01		-	-		
2231	н1636У	22.88		-	-		
н1636У	2232	2.39		-	-		
2232	2235	36.79		-	-		
2235	2236	4.73		-	-		
2236	2238	8.44		-	-		
2238	2239	4.93		-	-		
2239	2240	5.82		-	-		
2240	2241	24.59		-	-		
2241	2230	16.76		-	-		
3. Сведения о характеристиках уточняемого земельного участка с кадастровым номером 70:06:0101001:504 :							
№ п/п	Наименование характеристики				Значение характеристики		
1	2				3		
1.	Адрес земельного участка				-		
1.1.	Сведения о местоположении земельного участка (при отсутствии адреса) в структурированном в соответствии с федеральной информационной адресной системой виде				-		
1.2.	Дополнительные сведения о местоположении земельного участка				-		
2.	Площадь земельного участка ± величина погрешности определения (вычисления) площади (P ± ΔP), м ²				914 +/- 11		
3.	Формула, примененная для расчета предельной допустимой погрешности определения площади земельного участка, с подставленными значениями и итоговые (вычисленные) значения (ΔP), м ²				ΔP=3.5*Mt*√P=3.5*0,1*√914=11		

3. Сведения о характеристиках уточняемого земельного участка с кадастровым номером 70:06:0101001:504 :

№ п/п	Наименование характеристики	Значение характеристики
1	2	3
4.	Площадь земельного участка согласно сведениям Единого государственного реестра недвижимости (Ркад), м2	-
5.	Оценка расхождения Р и Ркад (Р - Ркад), м2	-
6.	Предельные минимальный и максимальный размеры земельного участка (Рмин и Рмакс), м2	-
7.	Кадастровый номер или иной государственный учетный номер (инвентарный) объекта недвижимости, расположенного на земельном участке	-
8.	Вид (виды) разрешенного использования	-
8.1.	Дополнительные сведения об использовании земельного участка	-
9.	Сведения о земельных участках (землях общего пользования, территории общего пользования), посредством которых обеспечивается доступ	-
10.	Иные сведения	-

4. Пояснения к сведениям об уточняемом земельном участке с кадастровым номером 70:06:0101001:504 :

1.	-
----	---

Сведения об уточняемых земельных участках, необходимые для исправления реестровых ошибок в сведениях о местоположении их границ

1. Сведения о характерных точках границ уточняемого земельного участка с кадастровым номером 70:06:0101001:2913 :

Система координат МСК 70, зона 2

Зона № 2

Обозначение характерных точек границ	Координаты, м				Метод определения координат	Формулы, примененные для расчета средней квадратической погрешности определения границ (Mt), с подставленными в такие формулы значениями и итоговые (вычисленные) значения Mt, м	Описание закрепления точки
	содержатся в Едином государственном реестре недвижимости		определены в результате выполнения комплексных кадастровых работ				
	X	Y	X	Y			
1	2	3	4	5	6	7	8
2242	641065.99	2428793.75	-	-	-	0.1	-
2243	641065.46	2428794.79	641066.18	2428795.00	Метод спутниковых геодезических измерений (определений)	0.1	-
2244	641064.55	2428796.58	641061.83	2428800.25	Метод спутниковых геодезических измерений (определений)	0.1	-
2245	641056.82	2428811.75	641058.19	2428809.06	Метод спутниковых геодезических измерений (определений)	0.1	-
2235	641052.73	2428810.73	641056.61	2428812.68	Метод спутниковых геодезических измерений (определений)	0.1	-
2234	641048.11	2428808.90	641052.16	2428811.08	Метод спутниковых геодезических измерений (определений)	0.1	-
2246	641021.40	2428796.64	-	-	-	0.1	-

1. Сведения о характерных точках границ уточняемого земельного участка с кадастровым номером 70:06:0101001:2913 :

Система координат МСК 70, зона 2

Зона № 2

Обозначение характерных точек границ	Координаты, м				Метод определения координат	Формулы, примененные для расчета средней квадратической погрешности определения координат характерных точек границ (Mt), с подставленными в такие формулы значениями и итоговые (вычисленные) значения Mt, м	Описание закрепления точки
	содержатся в Едином государственном реестре недвижимости		определены в результате выполнения комплексных кадастровых работ				
	X	Y	X	Y			
1	2	3	4	5	6	7	8
2247	641019.37	2428795.70	641018.86	2428795.44	Метод спутниковых геодезических измерений (определений)	0.1	-
2248	641032.48	2428764.55	641032.08	2428764.10	Метод спутниковых геодезических измерений (определений)	0.1	-
2249	641062.81	2428789.64	641061.14	2428788.68	Метод спутниковых геодезических измерений (определений)	0.1	-
2250	641065.56	2428792.72	641064.94	2428792.64	Метод спутниковых геодезических измерений (определений)	0.1	-
2242	641065.99	2428793.75	-	-	-	0.1	-
						-	
2251	641049.48	2428786.53	641049.48	2428786.53	Метод спутниковых геодезических измерений (определений)	0.1	-

1. Сведения о характерных точках границ уточняемого земельного участка с кадастровым номером 70:06:0101001:2913 :

Система координат МСК 70, зона 2

Зона № 2

Обозначение характерных точек границ	Координаты, м				Метод определения координат	Формулы, примененные для расчета средней квадратической погрешности определения координат характерных точек границ (Mt), с подставленными в такие формулы значениями и итоговые (вычисленные) значения Mt, м	Описание закрепления точки
	содержатся в Едином государственном реестре недвижимости		определены в результате выполнения комплексных кадастровых работ				
	X	Y	X	Y			
1	2	3	4	5	6	7	8
2252	641048.64	2428785.99	641048.64	2428785.99	Метод спутниковых геодезических измерений (определений)	0.1	-
2253	641048.09	2428786.82	641048.09	2428786.82	Метод спутниковых геодезических измерений (определений)	0.1	-
2254	641048.93	2428787.37	641048.93	2428787.37	Метод спутниковых геодезических измерений (определений)	0.1	-
2251	641049.48	2428786.53	641049.48	2428786.53	Метод спутниковых геодезических измерений (определений)	0.1	-
						-	
2255	641040.48	2428779.77	641040.48	2428779.77	Метод спутниковых геодезических измерений (определений)	0.1	-

1. Сведения о характерных точках границ уточняемого земельного участка с кадастровым номером 70:06:0101001:2913 :

Система координат МСК 70, зона 2

Зона № 2

Обозначение характерных точек границ	Координаты, м				Метод определения координат	Формулы, примененные для расчета средней квадратической погрешности определения координат характерных точек границ (Mt), с подставленными в такие формулы значениями и итоговые (вычисленные) значения Mt, м	Описание закрепления точки
	содержатся в Едином государственном реестре недвижимости		определены в результате выполнения комплексных кадастровых работ				
	X	Y	X	Y			
1	2	3	4	5	6	7	8
2256	641039.64	2428779.21	641039.64	2428779.21	Метод спутниковых геодезических измерений (определений)	0.1	-
2257	641039.09	2428780.05	641039.09	2428780.05	Метод спутниковых геодезических измерений (определений)	0.1	-
2258	641039.93	2428780.60	641039.93	2428780.60	Метод спутниковых геодезических измерений (определений)	0.1	-
2255	641040.48	2428779.77	641040.48	2428779.77	Метод спутниковых геодезических измерений (определений)	0.1	-
						-	
2259	641024.83	2428785.93	641024.83	2428785.93	Метод спутниковых геодезических измерений (определений)	0.1	-

1. Сведения о характерных точках границ уточняемого земельного участка с кадастровым номером 70:06:0101001:2913 :

Система координат МСК 70, зона 2

Зона № 2

Обозначение характерных точек границ	Координаты, м				Метод определения координат	Формулы, примененные для расчета средней квадратической погрешности определения координат характерных точек границ (Mt), с подставленными в такие формулы значениями и итоговые (вычисленные) значения Mt, м	Описание закрепления точки
	содержатся в Едином государственном реестре недвижимости		определены в результате выполнения комплексных кадастровых работ				
	X	Y	X	Y			
1	2	3	4	5	6	7	8
2260	641023.91	2428785.51	641023.91	2428785.51	Метод спутниковых геодезических измерений (определений)	0.1	-
2261	641023.50	2428786.43	641023.50	2428786.43	Метод спутниковых геодезических измерений (определений)	0.1	-
2262	641024.42	2428786.84	641024.42	2428786.84	Метод спутниковых геодезических измерений (определений)	0.1	-
2259	641024.83	2428785.93	641024.83	2428785.93	Метод спутниковых геодезических измерений (определений)	0.1	-
						-	
2263	641043.43	2428782.08	641043.43	2428782.08	Метод спутниковых геодезических измерений (определений)	0.1	-

1. Сведения о характерных точках границ уточняемого земельного участка с кадастровым номером 70:06:0101001:2913 :

Система координат МСК 70, зона 2

Зона № 2

Обозначение характерных точек границ	Координаты, м				Метод определения координат	Формулы, примененные для расчета средней квадратической погрешности определения координат характерных точек границ (Mt), с подставленными в такие формулы значениями и итоговые (вычисленные) значения Mt, м	Описание закрепления точки
	содержатся в Едином государственном реестре недвижимости		определены в результате выполнения комплексных кадастровых работ				
	X	Y	X	Y			
1	2	3	4	5	6	7	8
2264	641042.60	2428781.52	641042.60	2428781.52	Метод спутниковых геодезических измерений (определений)	0.1	-
2265	641042.04	2428782.36	641042.04	2428782.36	Метод спутниковых геодезических измерений (определений)	0.1	-
2266	641042.88	2428782.91	641042.88	2428782.91	Метод спутниковых геодезических измерений (определений)	0.1	-
2263	641043.43	2428782.08	641043.43	2428782.08	Метод спутниковых геодезических измерений (определений)	0.1	-
						-	
2267	641046.53	2428784.22	641046.53	2428784.22	Метод спутниковых геодезических измерений (определений)	0.1	-

1. Сведения о характерных точках границ уточняемого земельного участка с кадастровым номером 70:06:0101001:2913 :							
Система координат МСК 70, зона 2						Зона № 2	
Обозначение характерных точек границ	Координаты, м				Метод определения координат	Формулы, примененные для расчета средней квадратической погрешности определения координат характерных точек границ (Mt), с подставленными в такие формулы значениями и итоговые (вычисленные) значения Mt, м	Описание закрепления точки
	содержатся в Едином государственном реестре недвижимости		определены в результате выполнения комплексных кадастровых работ				
	X	Y	X	Y			
1	2	3	4	5	6	7	8
2268	641045.69	2428783.67	641045.69	2428783.67	Метод спутниковых геодезических измерений (определений)	0.1	-
2269	641045.15	2428784.51	641045.15	2428784.51	Метод спутниковых геодезических измерений (определений)	0.1	-
2270	641045.98	2428785.06	641045.98	2428785.06	Метод спутниковых геодезических измерений (определений)	0.1	-
2267	641046.53	2428784.22	641046.53	2428784.22	Метод спутниковых геодезических измерений (определений)	0.1	-
2. Сведения о частях границ уточняемого земельного участка с кадастровым номером 70:06:0101001:2913 :							
Обозначение части границ		Горизонтальное проложение (S), м	Описание прохождения части границ	Сведения о согласовании местоположения границ (согласовано/спорное)			
от т.	до т.						
1	2	3	4	5			
2243	2244	6.82	-	-			
2268	2269	1.00	-	-			
2267	2268	1.00	-	-			
2266	2263	1.00	-	-			
2265	2266	1.00	-	-			

2. Сведения о частях границ уточняемого земельного участка с кадастровым номером 70:06:0101001:2913 :

Обозначение части границ		Горизонтальное проложение (S), м	Описание прохождения части границ	Сведения о согласовании местоположения границ (согласовано/спорное)
от т.	до т.			
1	2	3	4	5
2264	2265	1.01	-	-
2263	2264	1.00	-	-
2262	2259	1.00	-	-
2261	2262	1.01	-	-
2260	2261	1.01	-	-
2259	2260	1.01	-	-
2258	2255	1.00	-	-
2257	2258	1.00	-	-
2256	2257	1.00	-	-
2255	2256	1.01	-	-
2244	2245	9.53	-	-
2245	2235	3.95	-	-
2235	2234	4.73	-	-
2234	2247	36.79	-	-
2247	2248	34.01	-	-
2248	2249	38.06	-	-
2269	2270	1.00	-	-
2249	2250	5.49	-	-
2251	2252	1.00	-	-
2252	2253	1.00	-	-
2253	2254	1.00	-	-
2254	2251	1.00	-	-
2250	2243	2.67	-	-
2270	2267	1.00	-	-

3. Сведения о характеристиках уточняемого земельного участка с кадастровым номером 70:06:0101001:2913 :

№ п/п	Наименование характеристики	Значение характеристики
1	2	3
1.	Адрес земельного участка	-
1.1.	Сведения о местоположении земельного участка (при отсутствии адреса) в структурированном в соответствии с федеральной информационной адресной системой виде	-
1.2.	Дополнительные сведения о местоположении земельного участка	-
2.	Площадь земельного участка ± величина погрешности определения (вычисления) площади ($P \pm \Delta P$), м ²	1177 +/- 12

3. Сведения о характеристиках уточняемого земельного участка с кадастровым номером 70:06:0101001:2913 :		
№ п/п	Наименование характеристики	Значение характеристики
1	2	3
3.	Формула, примененная для расчета предельной допустимой погрешности определения площади земельного участка, с подставленными значениями и итоговые (вычисленные) значения (ΔP), м ²	$\Delta P=3.5*Mt*\sqrt{P}=3.5*0,1*\sqrt{1177}=12$
4.	Площадь земельного участка согласно сведениям Единого государственного реестра недвижимости (Ркад), м ²	-
5.	Оценка расхождения Р и Ркад (Р - Ркад), м ²	-
6.	Предельные минимальный и максимальный размеры земельного участка (Рмин и Рмакс), м ²	-
7.	Кадастровый номер или иной государственный учетный номер (инвентарный) объекта недвижимости, расположенного на земельном участке	-
8.	Вид (виды) разрешенного использования	-
8.1.	Дополнительные сведения об использовании земельного участка	-
9.	Сведения о земельных участках (землях общего пользования, территории общего пользования), посредством которых обеспечивается доступ	-
10.	Иные сведения	-
4. Пояснения к сведениям об уточняемом земельном участке с кадастровым номером 70:06:0101001:2913 :		
1.	-	

Сведения об уточняемых земельных участках, необходимые для исправления реестровых ошибок в сведениях о местоположении их границ

1. Сведения о характерных точках границ уточняемого земельного участка с кадастровым номером 70:06:0101001:166 :

Система координат МСК 70, зона 2

Зона № 2

Обозначение характерных точек границ	Координаты, м				Метод определения координат	Формулы, примененные для расчета средней квадратической погрешности определения границ (Mt), с подставленными в такие формулы значениями и итоговые (вычисленные) значения Mt, м	Описание закрепления точки
	содержатся в Едином государственном реестре недвижимости		определены в результате выполнения комплексных кадастровых работ				
	X	Y	X	Y			
1	2	3	4	5	6	7	8
2239	641050.73	2428829.20	641049.81	2428830.61	Метод спутниковых геодезических измерений (определений)	0.1	-
2238	641051.82	2428828.70	641052.03	2428825.23	Метод спутниковых геодезических измерений (определений)	0.1	-
2237	641053.90	2428823.95	641053.47	2428820.51	Метод спутниковых геодезических измерений (определений)	0.1	-
2236	641058.40	2428812.14	641056.61	2428812.68	Метод спутниковых геодезических измерений (определений)	0.1	-
2245	-	-	641058.19	2428809.06	Метод спутниковых геодезических измерений (определений)	0.1	-

1. Сведения о характерных точках границ уточняемого земельного участка с кадастровым номером 70:06:0101001:166 :

Система координат МСК 70, зона 2						Зона № 2	
Обозначение характерных точек границ	Координаты, м				Метод определения координат	Формулы, примененные для расчета средней квадратической погрешности определения координат характерных точек границ (Mt), с подставленными в такие формулы значениями и итоговые (вычисленные) значения Mt, м	Описание закрепления точки
	содержатся в Едином государственном реестре недвижимости		определены в результате выполнения комплексных кадастровых работ				
	X	Y	X	Y			
1	2	3	4	5	6	7	8
2271	641060.39	2428806.25	641061.83	2428800.25	Метод спутниковых геодезических измерений (определений)	0.1	-
2272	641065.93	2428795.63	641066.18	2428795.00	Метод спутниковых геодезических измерений (определений)	0.1	-
2273	641074.04	2428799.69	-	-	-	0.1	-
2274	641091.71	2428815.07	641091.71	2428815.07	Метод спутниковых геодезических измерений (определений)	0.1	-
2275	641080.13	2428843.05	-	-	-	0.1	-
2276	641079.78	2428843.89	-	-	-	0.1	-
2277	641078.23	2428847.49	641078.04	2428848.92	Метод спутниковых геодезических измерений (определений)	0.1	-
н1637У	-	-	641075.29	2428847.88	Метод спутниковых геодезических измерений (определений)	0.1	-

1. Сведения о характерных точках границ уточняемого земельного участка с кадастровым номером 70:06:0101001:166 :							
Система координат МСК 70, зона 2							Зона № 2
Обозначение характерных точек границ	Координаты, м				Метод определения координат	Формулы, примененные для расчета средней квадратической погрешности определения координат характерных точек границ (Mt), с подставленными в такие формулы значениями и итоговые (вычисленные) значения Mt, м	Описание закрепления точки
	содержатся в Едином государственном реестре недвижимости		определены в результате выполнения комплексных кадастровых работ				
	X	Y	X	Y			
1	2	3	4	5	6	7	8
2278	641053.60	2428838.29	641055.64	2428840.42	Метод спутниковых геодезических измерений (определений)	0.1	-
2279	641048.47	2428836.36	641046.84	2428837.82	Метод спутниковых геодезических измерений (определений)	0.1	-
2239	641050.73	2428829.20	641049.81	2428830.61	Метод спутниковых геодезических измерений (определений)	0.1	-
2. Сведения о частях границ уточняемого земельного участка с кадастровым номером 70:06:0101001:166 :							
Обозначение части границ		Горизонтальное проложение (S), м	Описание прохождения части границ	Сведения о согласовании местоположения границ (согласовано/спорное)			
от т.	до т.						
1	2	3	4	5			
2239	2238	5.82	-	-			
2238	2237	4.93	-	-			
2237	2236	8.44	-	-			
2236	2245	3.95	-	-			
2245	2271	9.53	-	-			
2271	2272	6.82	-	-			
2272	2274	32.47	-	-			
2274	2277	36.51	-	-			
2277	н1637У	2.94	-	-			
н1637У	2278	21.02	-	-			
2278	2279	9.18	-	-			
2279	2239	7.80	-	-			

3. Сведения о характеристиках уточняемого земельного участка с кадастровым номером 70:06:0101001:166 :		
№ п/п	Наименование характеристики	Значение характеристики
1	2	3
1.	Адрес земельного участка	-
1.1.	Сведения о местоположении земельного участка (при отсутствии адреса) в структурированном в соответствии с федеральной информационной адресной системой виде	-
1.2.	Дополнительные сведения о местоположении земельного участка	-
2.	Площадь земельного участка ± величина погрешности определения (вычисления) площади ($P \pm \Delta P$), м ²	1381 +/- 13
3.	Формула, примененная для расчета предельной допустимой погрешности определения площади земельного участка, с подставленными значениями и итоговые (вычисленные) значения (ΔP), м ²	$\Delta P = 3.5 * M_t * \sqrt{P} = 3.5 * 0,1 * \sqrt{1381} = 13$
4.	Площадь земельного участка согласно сведениям Единого государственного реестра недвижимости ($P_{\text{кад}}$), м ²	-
5.	Оценка расхождения P и $P_{\text{кад}}$ ($P - P_{\text{кад}}$), м ²	-
6.	Предельные минимальный и максимальный размеры земельного участка ($P_{\text{мин}}$ и $P_{\text{макс}}$), м ²	-
7.	Кадастровый номер или иной государственный учетный номер (инвентарный) объекта недвижимости, расположенного на земельном участке	-
8.	Вид (виды) разрешенного использования	-
8.1.	Дополнительные сведения об использовании земельного участка	-
9.	Сведения о земельных участках (землях общего пользования, территории общего пользования), посредством которых обеспечивается доступ	-
10.	Иные сведения	-
4. Пояснения к сведениям об уточняемом земельном участке с кадастровым номером 70:06:0101001:166 :		
1.	-	

Сведения об уточняемых земельных участках, необходимые для исправления реестровых ошибок в сведениях о местоположении их границ

1. Сведения о характерных точках границ уточняемого земельного участка с кадастровым номером 70:06:0101001:605 :

Система координат МСК 70, зона 2

Зона № 2

Обозначение характерных точек границ	Координаты, м				Метод определения координат	Формулы, примененные для расчета средней квадратической погрешности определения границ (Mt), с подставленными в такие формулы значениями и итоговые (вычисленные) значения Mt, м	Описание закрепления точки
	содержатся в Едином государственном реестре недвижимости		определены в результате выполнения комплексных кадастровых работ				
	X	Y	X	Y			
1	2	3	4	5	6	7	8
2280	641044.86	2428928.95	641045.15	2428931.01	Метод спутниковых геодезических измерений (определений)	0.1	-
2281	641039.91	2428942.06	641040.07	2428944.68	Метод спутниковых геодезических измерений (определений)	0.1	-
2282	641030.85	2428939.56	641032.24	2428941.45	Метод спутниковых геодезических измерений (определений)	0.1	-
2283	641017.97	2428934.84	641017.47	2428935.10	Метод спутниковых геодезических измерений (определений)	0.1	-
2284	641018.49	2428933.67	641018.03	2428933.90	Метод спутниковых геодезических измерений (определений)	0.1	-

1. Сведения о характерных точках границ уточняемого земельного участка с кадастровым номером 70:06:0101001:605 :

Система координат МСК 70, зона 2

Зона № 2

Обозначение характерных точек границ	Координаты, м				Метод определения координат	Формулы, примененные для расчета средней квадратической погрешности определения координат характерных точек границ (Mt), с подставленными в такие формулы значениями и итоговые (вычисленные) значения Mt, м	Описание закрепления точки
	содержатся в Едином государственном реестре недвижимости		определены в результате выполнения комплексных кадастровых работ				
	X	Y	X	Y			
1	2	3	4	5	6	7	8
2285	641014.58	2428931.97	641014.21	2428932.14	Метод спутниковых геодезических измерений (определений)	0.1	-
2286	641011.08	2428930.87	-	-	-	0.1	-
2287	641011.46	2428929.63	-	-	-	0.1	-
2210	641010.70	2428929.39	641010.04	2428930.40	Метод спутниковых геодезических измерений (определений)	0.1	-
2209	641013.79	2428920.56	-	-	-	0.1	-
2208	641014.65	2428918.10	-	-	-	0.1	-
2207	641014.82	2428917.59	641014.82	2428917.59	Метод спутниковых геодезических измерений (определений)	0.1	-
2288	641033.99	2428924.66	641033.10	2428925.31	Метод спутниковых геодезических измерений (определений)	0.1	-
2289	641041.62	2428927.69	641042.10	2428929.21	Метод спутниковых геодезических измерений (определений)	0.1	-

1. Сведения о характерных точках границ уточняемого земельного участка с кадастровым номером 70:06:0101001:605 :							
Система координат МСК 70, зона 2						Зона № 2	
Обозначение характерных точек границ	Координаты, м				Метод определения координат	Формулы, примененные для расчета средней квадратической погрешности определения координат характерных точек границ (Mt), с подставленными в такие формулы значениями и итоговые (вычисленные) значения Mt, м	Описание закрепления точки
	содержатся в Едином государственном реестре недвижимости		определены в результате выполнения комплексных кадастровых работ				
	X	Y	X	Y			
1	2	3	4	5	6	7	8
2280	641044.86	2428928.95	641045.15	2428931.01	Метод спутниковых геодезических измерений (определений)	0.1	-
2. Сведения о частях границ уточняемого земельного участка с кадастровым номером 70:06:0101001:605 :							
Обозначение части границ		Горизонтальное проложение (S), м		Описание прохождения части границ	Сведения о согласовании местоположения границ (согласовано/спорное)		
от т.	до т.						
1	2	3		4	5		
2280	2281	14.58		-	-		
2281	2282	8.47		-	-		
2282	2283	16.08		-	-		
2283	2284	1.32		-	-		
2284	2285	4.21		-	-		
2285	2210	4.52		-	-		
2210	2207	13.67		-	-		
2207	2288	19.84		-	-		
2288	2289	9.81		-	-		
2289	2280	3.54		-	-		
3. Сведения о характеристиках уточняемого земельного участка с кадастровым номером 70:06:0101001:605 :							
№ п/п	Наименование характеристики				Значение характеристики		
1	2				3		
1.	Адрес земельного участка				-		
1.1.	Сведения о местоположении земельного участка (при отсутствии адреса) в структурированном в соответствии с федеральной информационной адресной системой виде				-		
1.2.	Дополнительные сведения о местоположении земельного участка				-		
2.	Площадь земельного участка ± величина погрешности определения (вычисления) площади (P ± ΔP), м ²				488 +/- 8		
3.	Формула, примененная для расчета предельной допустимой погрешности определения площади земельного участка, с подставленными значениями и итоговые (вычисленные) значения (ΔP), м ²				ΔP=3.5*Mt*√P=3.5*0,1*√488=8		

3. Сведения о характеристиках уточняемого земельного участка с кадастровым номером 70:06:0101001:605 :

№ п/п	Наименование характеристики	Значение характеристики
1	2	3
4.	Площадь земельного участка согласно сведениям Единого государственного реестра недвижимости (Ркад), м2	-
5.	Оценка расхождения Р и Ркад (Р - Ркад), м2	-
6.	Предельные минимальный и максимальный размеры земельного участка (Рмин и Рмакс), м2	-
7.	Кадастровый номер или иной государственный учетный номер (инвентарный) объекта недвижимости, расположенного на земельном участке	-
8.	Вид (виды) разрешенного использования	-
8.1.	Дополнительные сведения об использовании земельного участка	-
9.	Сведения о земельных участках (землях общего пользования, территории общего пользования), посредством которых обеспечивается доступ	-
10.	Иные сведения	-

4. Пояснения к сведениям об уточняемом земельном участке с кадастровым номером 70:06:0101001:605 :

1.	-
----	---

Сведения об уточняемых земельных участках, необходимые для исправления реестровых ошибок в сведениях о местоположении их границ

1. Сведения о характерных точках границ уточняемого земельного участка с кадастровым номером 70:06:0101001:78 :

Система координат МСК 70, зона 2

Зона № 2

Обозначение характерных точек границ	Координаты, м				Метод определения координат	Формулы, примененные для расчета средней квадратической погрешности определения границ (Mt), с подставленными в такие формулы значениями и итоговые (вычисленные) значения Mt, м	Описание закрепления точки
	содержатся в Едином государственном реестре недвижимости		определены в результате выполнения комплексных кадастровых работ				
	X	Y	X	Y			
1	2	3	4	5	6	7	8
2290	641033.65	2428965.14	641031.55	2428965.91	Метод спутниковых геодезических измерений (определений)	0.1	-
2291	641020.02	2428999.02	641019.22	2428998.67	Метод спутниковых геодезических измерений (определений)	0.1	-
2292	641008.30	2428993.98	641008.30	2428993.98	Метод спутниковых геодезических измерений (определений)	0.1	-
2293	641009.17	2428992.16	-	-	-	0.1	-
2294	641003.99	2428990.38	-	-	-	0.1	-
2295	640996.01	2428987.61	640995.80	2428989.31	Метод спутниковых геодезических измерений (определений)	0.1	-
2296	640994.58	2428987.14	640992.50	2428988.21	Метод спутниковых геодезических измерений (определений)	0.1	-

1. Сведения о характерных точках границ уточняемого земельного участка с кадастровым номером 70:06:0101001:78 :

Система координат МСК 70, зона 2

Зона № 2

Обозначение характерных точек границ	Координаты, м				Метод определения координат	Формулы, примененные для расчета средней квадратической погрешности определения координат характерных точек границ (Mt), с подставленными в такие формулы значениями и итоговые (вычисленные) значения Mt, м	Описание закрепления точки
	содержатся в Едином государственном реестре недвижимости		определены в результате выполнения комплексных кадастровых работ				
	X	Y	X	Y			
1	2	3	4	5	6	7	8
2297	640991.34	2428985.82	-	-	-	0.1	-
2298	640987.53	2428984.60	640986.21	2428985.86	Метод спутниковых геодезических измерений (определений)	0.1	-
2299	640992.18	2428977.48	-	-	-	0.1	-
2300	640995.00	2428973.34	-	-	-	0.1	-
2301	640997.91	2428968.68	640993.51	2428969.66	Метод спутниковых геодезических измерений (определений)	0.1	-
2302	640998.79	2428969.18	-	-	-	0.1	-
2303	641000.07	2428966.04	640996.05	2428967.31	Метод спутниковых геодезических измерений (определений)	0.1	-
2216	641003.15	2428958.58	640999.75	2428958.91	Метод спутниковых геодезических измерений (определений)	0.1	-
2215	641004.86	2428954.43	641002.08	2428954.71	Метод спутниковых геодезических измерений (определений)	0.1	-

1. Сведения о характерных точках границ уточняемого земельного участка с кадастровым номером 70:06:0101001:78 :							
Система координат МСК 70, зона 2						Зона № 2	
Обозначение характерных точек границ	Координаты, м				Метод определения координат	Формулы, примененные для расчета средней квадратической погрешности определения координат характерных точек границ (Mt), с подставленными в такие формулы значениями и итоговые (вычисленные) значения Mt, м	Описание закрепления точки
	содержатся в Едином государственном реестре недвижимости		определены в результате выполнения комплексных кадастровых работ				
	X	Y	X	Y			
1	2	3	4	5	6	7	8
2214	641005.62	2428952.57	641003.73	2428951.61	Метод спутниковых геодезических измерений (определений)	0.1	-
2290	641033.65	2428965.14	641031.55	2428965.91	Метод спутниковых геодезических измерений (определений)	0.1	-
2. Сведения о частях границ уточняемого земельного участка с кадастровым номером 70:06:0101001:78 :							
Обозначение части границ		Горизонтальное проложение (S), м		Описание прохождения части границ	Сведения о согласовании местоположения границ (согласовано/спорное)		
от т.	до т.						
1	2	3		4	5		
2290	2291	35.00		-	-		
2291	2292	11.88		-	-		
2292	2295	13.34		-	-		
2295	2296	3.48		-	-		
2296	2298	6.71		-	-		
2298	2301	17.77		-	-		
2301	2303	3.46		-	-		
2303	2216	9.18		-	-		
2216	2215	4.80		-	-		
2215	2214	3.51		-	-		
2214	2290	31.28		-	-		
3. Сведения о характеристиках уточняемого земельного участка с кадастровым номером 70:06:0101001:78 :							
№ п/п	Наименование характеристики				Значение характеристики		
1	2				3		
1.	Адрес земельного участка				-		

3. Сведения о характеристиках уточняемого земельного участка с кадастровым номером 70:06:0101001:78 :		
№ п/п	Наименование характеристики	Значение характеристики
1	2	3
1.1.	Сведения о местоположении земельного участка (при отсутствии адреса) в структурированном в соответствии с федеральной информационной адресной системой виде	-
1.2.	Дополнительные сведения о местоположении земельного участка	-
2.	Площадь земельного участка ± величина погрешности определения (вычисления) площади ($P \pm \Delta P$), м ²	1223 +/- 12
3.	Формула, примененная для расчета предельной допустимой погрешности определения площади земельного участка, с подставленными значениями и итоговые (вычисленные) значения (ΔP), м ²	$\Delta P = 3.5 * M_t * \sqrt{P} = 3.5 * 0,1 * \sqrt{1223} = 12$
4.	Площадь земельного участка согласно сведениям Единого государственного реестра недвижимости ($P_{\text{кад}}$), м ²	-
5.	Оценка расхождения P и $P_{\text{кад}}$ ($P - P_{\text{кад}}$), м ²	-
6.	Предельные минимальный и максимальный размеры земельного участка ($P_{\text{мин}}$ и $P_{\text{макс}}$), м ²	-
7.	Кадастровый номер или иной государственный учетный номер (инвентарный) объекта недвижимости, расположенного на земельном участке	-
8.	Вид (виды) разрешенного использования	-
8.1.	Дополнительные сведения об использовании земельного участка	-
9.	Сведения о земельных участках (землях общего пользования, территории общего пользования), посредством которых обеспечивается доступ	-
10.	Иные сведения	-
4. Пояснения к сведениям об уточняемом земельном участке с кадастровым номером 70:06:0101001:78 :		
1.	-	

Сведения об уточняемых земельных участках, необходимые для исправления реестровых ошибок в сведениях о местоположении их границ

1. Сведения о характерных точках границ уточняемого земельного участка с кадастровым номером 70:06:0101001:726 :

Система координат МСК 70, зона 2

Зона № 2

Обозначение характерных точек границ	Координаты, м				Метод определения координат	Формулы, примененные для расчета средней квадратической погрешности определения границ (Mt), с подставленными в такие формулы значениями и итоговые (вычисленные) значения Mt, м	Описание закрепления точки
	содержатся в Едином государственном реестре недвижимости		определены в результате выполнения комплексных кадастровых работ				
	X	Y	X	Y			
1	2	3	4	5	6	7	8
2291	641020.02	2428999.02	641019.22	2428998.67	Метод спутниковых геодезических измерений (определений)	0.1	-
2304	641007.08	2429031.62	641005.75	2429036.66	Метод спутниковых геодезических измерений (определений)	0.1	-
2305	641005.34	2429034.79	641004.77	2429036.15	Метод спутниковых геодезических измерений (определений)	0.1	-
2306	640999.82	2429032.42	640998.55	2429033.76	Метод спутниковых геодезических измерений (определений)	0.1	-
2307	640982.72	2429025.07	-	-	-	0.1	-
2308	640974.43	2429021.54	640973.59	2429022.04	Метод спутниковых геодезических измерений (определений)	0.1	-
2309	640974.76	2429019.99	-	-	-	0.1	-

1. Сведения о характерных точках границ уточняемого земельного участка с кадастровым номером 70:06:0101001:726 :

Система координат МСК 70, зона 2

Зона № 2

Обозначение характерных точек границ	Координаты, м				Метод определения координат	Формулы, примененные для расчета средней квадратической погрешности определения координат характерных точек границ (Mt), с подставленными в такие формулы значениями и итоговые (вычисленные) значения Mt, м	Описание закрепления точки
	содержатся в Едином государственном реестре недвижимости		определены в результате выполнения комплексных кадастровых работ				
	X	Y	X	Y			
1	2	3	4	5	6	7	8
2310	640977.39	2429013.77	640976.09	2429015.44	Метод спутниковых геодезических измерений (определений)	0.1	-
2311	640978.25	2429008.39	640978.25	2429008.39	Метод спутниковых геодезических измерений (определений)	0.1	-
2312	640981.34	2428998.97	640981.34	2428998.97	Метод спутниковых геодезических измерений (определений)	0.1	-
2196	640984.88	2428988.60	640984.88	2428988.60	Метод спутниковых геодезических измерений (определений)	0.1	-
2298	640987.53	2428984.60	640986.21	2428985.86	Метод спутниковых геодезических измерений (определений)	0.1	-

1. Сведения о характерных точках границ уточняемого земельного участка с кадастровым номером 70:06:0101001:726 :

Система координат МСК 70, зона 2					Зона № 2		
Обозначение характерных точек границ	Координаты, м				Метод определения координат	Формулы, примененные для расчета средней квадратической погрешности определения координат характерных точек границ (Mt), с подставленными в такие формулы значениями и итоговые (вычисленные) значения Mt, м	Описание закрепления точки
	содержатся в Едином государственном реестре недвижимости		определены в результате выполнения комплексных кадастровых работ				
	X	Y	X	Y			
1	2	3	4	5	6	7	8
2297	640991.34	2428985.82	640992.50	2428988.21	Метод спутниковых геодезических измерений (определений)	0.1	-
2296	640994.58	2428987.14	-	-	-	0.1	-
2295	640996.01	2428987.61	640995.80	2428989.31	Метод спутниковых геодезических измерений (определений)	0.1	-
2294	641003.99	2428990.38	-	-	-	0.1	-
2293	641009.17	2428992.16	-	-	-	0.1	-
2292	641008.30	2428993.98	641008.30	2428993.98	Метод спутниковых геодезических измерений (определений)	0.1	-
2291	641020.02	2428999.02	641019.22	2428998.67	Метод спутниковых геодезических измерений (определений)	0.1	-

2. Сведения о частях границ уточняемого земельного участка с кадастровым номером 70:06:0101001:726 :

Обозначение части границ		Горизонтальное проложение (S), м	Описание прохождения части границ	Сведения о согласовании местоположения границ (согласовано/спорное)
от т.	до т.			
1	2	3	4	5
2291	2304	40.31	-	-
2304	2305	1.10	-	-
2305	2306	6.66	-	-

2. Сведения о частях границ уточняемого земельного участка с кадастровым номером 70:06:0101001:726 :				
Обозначение части границ		Горизонтальное проложение (S), м	Описание прохождения части границ	Сведения о согласовании местоположения границ (согласовано/спорное)
от т.	до т.			
1	2	3	4	5
2306	2308	27.57	-	-
2308	2310	7.06	-	-
2310	2311	7.37	-	-
2311	2312	9.91	-	-
2312	2196	10.96	-	-
2196	2298	3.05	-	-
2298	2297	6.71	-	-
2297	2295	3.48	-	-
2295	2292	13.34	-	-
2292	2291	11.88	-	-
3. Сведения о характеристиках уточняемого земельного участка с кадастровым номером 70:06:0101001:726 :				
№ п/п	Наименование характеристики		Значение характеристики	
1	2		3	
1.	Адрес земельного участка		-	
1.1.	Сведения о местоположении земельного участка (при отсутствии адреса) в структурированном в соответствии с федеральной информационной адресной системой виде		-	
1.2.	Дополнительные сведения о местоположении земельного участка		-	
2.	Площадь земельного участка ± величина погрешности определения (вычисления) площади ($P \pm \Delta P$), м ²		1406 +/- 13	
3.	Формула, примененная для расчета предельной допустимой погрешности определения площади земельного участка, с подставленными значениями и итоговые (вычисленные) значения (ΔP), м ²		$\Delta P = 3.5 * M_t * \sqrt{P} = 3.5 * 0,1 * \sqrt{1406} = 13$	
4.	Площадь земельного участка согласно сведениям Единого государственного реестра недвижимости (Ркад), м ²		-	
5.	Оценка расхождения P и Ркад (P - Ркад), м ²		-	
6.	Предельные минимальный и максимальный размеры земельного участка (Рмин и Рмакс), м ²		-	
7.	Кадастровый номер или иной государственный учетный номер (инвентарный) объекта недвижимости, расположенного на земельном участке		-	
8.	Вид (виды) разрешенного использования		-	
8.1.	Дополнительные сведения об использовании земельного участка		-	
9.	Сведения о земельных участках (землях общего пользования, территории общего пользования), посредством которых обеспечивается доступ		-	
10.	Иные сведения		-	
4. Пояснения к сведениям об уточняемом земельном участке с кадастровым номером 70:06:0101001:726 :				
1.	-			

Сведения об уточняемых земельных участках, необходимые для исправления реестровых ошибок в сведениях о местоположении их границ

1. Сведения о характерных точках границ уточняемого земельного участка с кадастровым номером 70:06:0101001:81 :

Система координат МСК 70, зона 2

Зона № 2

Обозначение характерных точек границ	Координаты, м				Метод определения координат	Формулы, примененные для расчета средней квадратической погрешности определения границ (Mt), с подставленными в такие формулы значениями и итоговые (вычисленные) значения Mt, м	Описание закрепления точки
	содержатся в Едином государственном реестре недвижимости		определены в результате выполнения комплексных кадастровых работ				
	X	Y	X	Y			
1	2	3	4	5	6	7	8
2307	640982.72	2429025.07	-	-	-	0.1	-
2306	640999.82	2429032.42	640998.55	2429033.76	Метод спутниковых геодезических измерений (определений)	0.1	-
2305	641005.34	2429034.79	641004.77	2429036.15	Метод спутниковых геодезических измерений (определений)	0.1	-
2313	640996.46	2429055.94	640996.45	2429057.76	Метод спутниковых геодезических измерений (определений)	0.1	-
2314	640972.73	2429045.29	640973.60	2429048.86	Метод спутниковых геодезических измерений (определений)	0.1	-
2315	640966.16	2429042.37	640964.08	2429045.29	Метод спутниковых геодезических измерений (определений)	0.1	-

1. Сведения о характерных точках границ уточняемого земельного участка с кадастровым номером 70:06:0101001:81 :							
Система координат МСК 70, зона 2							Зона № 2
Обозначение характерных точек границ	Координаты, м				Метод определения координат	Формулы, примененные для расчета средней квадратической погрешности определения координат характерных точек границ (Mt), с подставленными в такие формулы значениями и итоговые (вычисленные) значения Mt, м	Описание закрепления точки
	содержатся в Едином государственном реестре недвижимости		определены в результате выполнения комплексных кадастровых работ				
	X	Y	X	Y			
1	2	3	4	5	6	7	8
2316	640967.23	2429039.55	640967.34	2429036.19	Метод спутниковых геодезических измерений (определений)	0.1	-
н1638У	-	-	640969.19	2429031.59	Метод спутниковых геодезических измерений (определений)	0.1	-
н1639У	-	-	640970.36	2429031.71	Метод спутниковых геодезических измерений (определений)	0.1	-
2308	640974.43	2429021.54	640973.59	2429022.04	Метод спутниковых геодезических измерений (определений)	0.1	-
2307	640982.72	2429025.07	-	-	-	0.1	-
2. Сведения о частях границ уточняемого земельного участка с кадастровым номером 70:06:0101001:81 :							
Обозначение части границ		Горизонтальное положение (S), м		Описание прохождения части границ	Сведения о согласовании местоположения границ (согласовано/спорное)		
от т.	до т.						
1	2	3		4	5		
2306	2305	6.66		-	-		
2305	2313	23.16		-	-		
2313	2314	24.52		-	-		
2314	2315	10.17		-	-		
2315	2316	9.67		-	-		

2. Сведения о частях границ уточняемого земельного участка с кадастровым номером 70:06:0101001:81 :				
Обозначение части границ		Горизонтальное проложение (S), м	Описание прохождения части границ	Сведения о согласовании местоположения границ (согласовано/спорное)
от т.	до т.			
1	2	3	4	5
2316	н1638У	4.96	-	-
н1638У	н1639У	1.18	-	-
н1639У	2308	10.20	-	-
2308	2306	27.57	-	-
3. Сведения о характеристиках уточняемого земельного участка с кадастровым номером 70:06:0101001:81 :				
№ п/п	Наименование характеристики		Значение характеристики	
1	2		3	
1.	Адрес земельного участка		-	
1.1.	Сведения о местоположении земельного участка (при отсутствии адреса) в структурированном в соответствии с федеральной информационной адресной системой виде		-	
1.2.	Дополнительные сведения о местоположении земельного участка		-	
2.	Площадь земельного участка ± величина погрешности определения (вычисления) площади (P ± ΔP), м2		824 +/- 10	
3.	Формула, примененная для расчета предельной допустимой погрешности определения площади земельного участка, с подставленными значениями и итоговые (вычисленные) значения (ΔP), м2		$\Delta P = 3.5 * M_t * \sqrt{P} = 3.5 * 0,1 * \sqrt{824} = 10$	
4.	Площадь земельного участка согласно сведениям Единого государственного реестра недвижимости (Pкад), м2		-	
5.	Оценка расхождения P и Pкад (P - Pкад), м2		-	
6.	Предельные минимальный и максимальный размеры земельного участка (Pмин и Pмакс), м2		-	
7.	Кадастровый номер или иной государственный учетный номер (инвентарный) объекта недвижимости, расположенного на земельном участке		-	
8.	Вид (виды) разрешенного использования		-	
8.1.	Дополнительные сведения об использовании земельного участка		-	
9.	Сведения о земельных участках (землях общего пользования, территории общего пользования), посредством которых обеспечивается доступ		-	
10.	Иные сведения		-	
4. Пояснения к сведениям об уточняемом земельном участке с кадастровым номером 70:06:0101001:81 :				
1.	-			

Сведения об уточняемых земельных участках, необходимые для исправления реестровых ошибок в сведениях о местоположении их границ

1. Сведения о характерных точках границ уточняемого земельного участка с кадастровым номером 70:06:0101001:2245 :

Система координат МСК 70, зона 2

Зона № 2

Обозначение характерных точек границ	Координаты, м				Метод определения координат	Формулы, примененные для расчета средней квадратической погрешности определения границ (Mt), с подставленными в такие формулы значениями и итоговые (вычисленные) значения Mt, м	Описание закрепления точки
	содержатся в Едином государственном реестре недвижимости		определены в результате выполнения комплексных кадастровых работ				
	X	Y	X	Y			
1	2	3	4	5	6	7	8
2317	640964.45	2429041.60	640964.08	2429045.29	Метод спутниковых геодезических измерений (определений)	0.1	-
2315	640966.16	2429042.37	-	-	-	0	-
2318	640972.74	2429045.30	640973.60	2429048.86	Метод спутниковых геодезических измерений (определений)	0.1	-
2313	640996.46	2429055.94	640996.45	2429057.76	Метод спутниковых геодезических измерений (определений)	0.1	-
2319	640985.05	2429082.25	640986.85	2429086.51	Метод спутниковых геодезических измерений (определений)	0.1	-
2320	640976.02	2429078.55	640981.60	2429084.26	Метод спутниковых геодезических измерений (определений)	0.1	-

1. Сведения о характерных точках границ уточняемого земельного участка с кадастровым номером 70:06:0101001:2245 :

Система координат МСК 70, зона 2

Зона № 2

Обозначение характерных точек границ	Координаты, м				Метод определения координат	Формулы, примененные для расчета средней квадратической погрешности определения координат характерных точек границ (Mt), с подставленными в такие формулы значениями и итоговые (вычисленные) значения Mt, м	Описание закрепления точки
	содержатся в Едином государственном реестре недвижимости		определены в результате выполнения комплексных кадастровых работ				
	X	Y	X	Y			
1	2	3	4	5	6	7	8
n1640У	-	-	640977.96	2429082.93	Метод спутниковых геодезических измерений (определений)	0.1	-
2321	640969.78	2429075.65	640971.70	2429080.76	Метод спутниковых геодезических измерений (определений)	0.1	-
2322	640972.43	2429069.59	640974.10	2429074.76	Метод спутниковых геодезических измерений (определений)	0.1	-
2187	-	-	640957.31	2429067.69	Метод спутниковых геодезических измерений (определений)	0.1	-
2323	640957.96	2429063.85	640956.21	2429067.22	Метод спутниковых геодезических измерений (определений)	0.1	-
2324	640963.52	2429050.79	-	-	-	0	-

1. Сведения о характерных точках границ уточняемого земельного участка с кадастровым номером 70:06:0101001:2245 :							
Система координат МСК 70, зона 2						Зона № 2	
Обозначение характерных точек границ	Координаты, м				Метод определения координат	Формулы, примененные для расчета средней квадратической погрешности определения координат характерных точек границ (Mt), с подставленными в такие формулы значениями и итоговые (вычисленные) значения Mt, м	Описание закрепления точки
	содержатся в Едином государственном реестре недвижимости		определены в результате выполнения комплексных кадастровых работ				
	X	Y	X	Y			
1	2	3	4	5	6	7	8
2317	640964.45	2429041.60	640964.08	2429045.29	Метод спутниковых геодезических измерений (определений)	0.1	-
2. Сведения о частях границ уточняемого земельного участка с кадастровым номером 70:06:0101001:2245 :							
Обозначение части границ		Горизонтальное проложение (S), м	Описание прохождения части границ	Сведения о согласовании местоположения границ (согласовано/спорное)			
от т.	до т.						
1	2	3	4	5			
2317	2318	10.17	-	-			
2318	2313	24.52	-	-			
2313	2319	30.31	-	-			
2319	2320	5.71	-	-			
2320	н1640У	3.88	-	-			
н1640У	2321	6.63	-	-			
2321	2322	6.46	-	-			
2322	2187	18.22	-	-			
2187	2323	1.20	-	-			
2323	2317	23.30	-	-			
3. Сведения о характеристиках уточняемого земельного участка с кадастровым номером 70:06:0101001:2245 :							
№ п/п	Наименование характеристики			Значение характеристики			
1	2			3			
1.	Адрес земельного участка			-			
1.1.	Сведения о местоположении земельного участка (при отсутствии адреса) в структурированном в соответствии с федеральной информационной адресной системой виде			-			
1.2.	Дополнительные сведения о местоположении земельного участка			-			
2.	Площадь земельного участка ± величина погрешности определения (вычисления) площади (P ± ΔP), м ²			932 +/- 11			
3.	Формула, примененная для расчета предельной допустимой погрешности определения площади земельного участка, с подставленными значениями и итоговые (вычисленные) значения (ΔP), м ²			ΔP=3.5*Mt*√P=3.5*0,1*√932=11			

3. Сведения о характеристиках уточняемого земельного участка с кадастровым номером 70:06:0101001:2245 :

№ п/п	Наименование характеристики	Значение характеристики
1	2	3
4.	Площадь земельного участка согласно сведениям Единого государственного реестра недвижимости (Ркад), м2	-
5.	Оценка расхождения Р и Ркад (Р - Ркад), м2	-
6.	Предельные минимальный и максимальный размеры земельного участка (Рмин и Рмакс), м2	-
7.	Кадастровый номер или иной государственный учетный номер (инвентарный) объекта недвижимости, расположенного на земельном участке	-
8.	Вид (виды) разрешенного использования	-
8.1.	Дополнительные сведения об использовании земельного участка	-
9.	Сведения о земельных участках (землях общего пользования, территории общего пользования), посредством которых обеспечивается доступ	-
10.	Иные сведения	-

4. Пояснения к сведениям об уточняемом земельном участке с кадастровым номером 70:06:0101001:2245 :

1.	-
----	---

Сведения об уточняемых земельных участках, необходимые для исправления реестровых ошибок в сведениях о местоположении их границ

1. Сведения о характерных точках границ уточняемого земельного участка с кадастровым номером 70:06:0101001:2244 :

Система координат МСК 70, зона 2

Зона № 2

Обозначение характерных точек границ	Координаты, м				Метод определения координат	Формулы, примененные для расчета средней квадратической погрешности определения границ (Mt), с подставленными в такие формулы значениями и итоговые (вычисленные) значения Mt, м	Описание закрепления точки
	содержатся в Едином государственном реестре недвижимости		определены в результате выполнения комплексных кадастровых работ				
	X	Y	X	Y			
1	2	3	4	5	6	7	8
2319	640985.05	2429082.25	640986.85	2429086.51	Метод спутниковых геодезических измерений (определений)	0.1	-
2325	640971.91	2429112.58	640974.04	2429115.66	Метод спутниковых геодезических измерений (определений)	0.1	-
2326	640962.38	2429107.92	640959.76	2429108.96	Метод спутниковых геодезических измерений (определений)	0.1	-
n1641Y	-	-	640961.71	2429105.96	Метод спутниковых геодезических измерений (определений)	0.1	-
n1642Y	-	-	640967.11	2429095.66	Метод спутниковых геодезических измерений (определений)	0.1	-
2327	640962.95	2429106.73	-	-	-	0	-

1. Сведения о характерных точках границ уточняемого земельного участка с кадастровым номером 70:06:0101001:2244 :							
Система координат МСК 70, зона 2						Зона № 2	
Обозначение характерных точек границ	Координаты, м				Метод определения координат	Формулы, примененные для расчета средней квадратической погрешности определения координат характерных точек границ (Mt), с подставленными в такие формулы значениями и итоговые (вычисленные) значения Mt, м	Описание закрепления точки
	содержатся в Едином государственном реестре недвижимости		определены в результате выполнения комплексных кадастровых работ				
	X	Y	X	Y			
1	2	3	4	5	6	7	8
2328	640966.53	2429099.51	640971.70	2429080.76	Метод спутниковых геодезических измерений (определений)	0.1	-
2320	640976.02	2429078.55	640977.96	2429082.93	Метод спутниковых геодезических измерений (определений)	0.1	-
2320	-	-	640981.60	2429084.26	Метод спутниковых геодезических измерений (определений)	0.1	-
2319	640985.05	2429082.25	640986.85	2429086.51	Метод спутниковых геодезических измерений (определений)	0.1	-
2. Сведения о частях границ уточняемого земельного участка с кадастровым номером 70:06:0101001:2244 :							
Обозначение части границ		Горизонтальное проложение (S), м		Описание прохождения части границ	Сведения о согласовании местоположения границ (согласовано/спорное)		
от т.	до т.						
1	2	3		4	5		
2319	2325	31.84		-	-		
2325	2326	15.77		-	-		
2326	н1641У	3.58		-	-		
н1641У	н1642У	11.63		-	-		
н1642У	2328	15.59		-	-		
2328	2320	6.63		-	-		

2. Сведения о частях границ уточняемого земельного участка с кадастровым номером 70:06:0101001:2244 :				
Обозначение части границ		Горизонтальное проложение (S), м	Описание прохождения части границ	Сведения о согласовании местоположения границ (согласовано/спорное)
от т.	до т.			
1	2	3	4	5
2320	2320	3.88	-	-
2320	2319	5.71	-	-
3. Сведения о характеристиках уточняемого земельного участка с кадастровым номером 70:06:0101001:2244 :				
№ п/п	Наименование характеристики		Значение характеристики	
1	2		3	
1.	Адрес земельного участка		-	
1.1.	Сведения о местоположении земельного участка (при отсутствии адреса) в структурированном в соответствии с федеральной информационной адресной системой виде		-	
1.2.	Дополнительные сведения о местоположении земельного участка		-	
2.	Площадь земельного участка ± величина погрешности определения (вычисления) площади ($P \pm \Delta P$), м ²		475 +/- 8	
3.	Формула, примененная для расчета предельной допустимой погрешности определения площади земельного участка, с подставленными значениями и итоговые (вычисленные) значения (ΔP), м ²		$\Delta P = 3.5 * M_t * \sqrt{P} = 3.5 * 0,1 * \sqrt{475} = 8$	
4.	Площадь земельного участка согласно сведениям Единого государственного реестра недвижимости (P _{кад}), м ²		-	
5.	Оценка расхождения P и P _{кад} (P - P _{кад}), м ²		-	
6.	Предельные минимальный и максимальный размеры земельного участка (P _{мин} и P _{макс}), м ²		-	
7.	Кадастровый номер или иной государственный учетный номер (инвентарный) объекта недвижимости, расположенного на земельном участке		-	
8.	Вид (виды) разрешенного использования		-	
8.1.	Дополнительные сведения об использовании земельного участка		-	
9.	Сведения о земельных участках (землях общего пользования, территории общего пользования), посредством которых обеспечивается доступ		-	
10.	Иные сведения		-	
4. Пояснения к сведениям об уточняемом земельном участке с кадастровым номером 70:06:0101001:2244 :				
1.	-			

Сведения об уточняемых земельных участках, необходимые для исправления реестровых ошибок в сведениях о местоположении их границ

1. Сведения о характерных точках границ уточняемого земельного участка с кадастровым номером 70:06:0101001:89 :

Система координат МСК 70, зона 2

Зона № 2

Обозначение характерных точек границ	Координаты, м				Метод определения координат	Формулы, примененные для расчета средней квадратической погрешности определения границ (Mt), с подставленными в такие формулы значениями и итоговые (вычисленные) значения Mt, м	Описание закрепления точки
	содержатся в Едином государственном реестре недвижимости		определены в результате выполнения комплексных кадастровых работ				
	X	Y	X	Y			
1	2	3	4	5	6	7	8
2329	641148.80	2428956.74	641147.34	2428960.78	Метод спутниковых геодезических измерений (определений)	0.1	-
2330	641140.37	2428980.16	641136.79	2428984.82	Метод спутниковых геодезических измерений (определений)	0.1	-
n1772У	-	-	641132.77	2428983.00	Метод спутниковых геодезических измерений (определений)	0.1	-
2331	641115.39	2428969.12	641114.10	2428974.10	Метод спутниковых геодезических измерений (определений)	0.1	-
2332	641103.07	2428963.67	641103.38	2428969.36	Метод спутниковых геодезических измерений (определений)	0.1	-

1. Сведения о характерных точках границ уточняемого земельного участка с кадастровым номером 70:06:0101001:89 :

Система координат МСК 70, зона 2

Зона № 2

Обозначение характерных точек границ	Координаты, м				Метод определения координат	Формулы, примененные для расчета средней квадратической погрешности определения координат характерных точек границ (Mt), с подставленными в такие формулы значениями и итоговые (вычисленные) значения Mt, м	Описание закрепления точки
	содержатся в Едином государственном реестре недвижимости		определены в результате выполнения комплексных кадастровых работ				
	X	Y	X	Y			
1	2	3	4	5	6	7	8
2333	641102.87	2428963.58	641100.98	2428968.41	Метод спутниковых геодезических измерений (определений)	0.1	-
2334	641109.20	2428948.88	641108.20	2428951.21	Метод спутниковых геодезических измерений (определений)	0.1	-
2335	641113.78	2428946.76	641111.81	2428951.41	Метод спутниковых геодезических измерений (определений)	0.1	-
2336	641115.98	2428941.77	641114.47	2428945.84	Метод спутниковых геодезических измерений (определений)	0.1	-
2329	641148.80	2428956.74	641147.34	2428960.78	Метод спутниковых геодезических измерений (определений)	0.1	-

2. Сведения о частях границ уточняемого земельного участка с кадастровым номером 70:06:0101001:89 :				
Обозначение части границ		Горизонтальное проложение (S), м	Описание прохождения части границ	Сведения о согласовании местоположения границ (согласовано/спорное)
от т.	до т.			
1	2	3	4	5
2329	2330	26.25	-	-
2330	н1772У	4.41	-	-
н1772У	2331	20.68	-	-
2331	2332	11.72	-	-
2332	2333	2.58	-	-
2333	2334	18.65	-	-
2334	2335	3.62	-	-
2335	2336	6.17	-	-
2336	2329	36.11	-	-
3. Сведения о характеристиках уточняемого земельного участка с кадастровым номером 70:06:0101001:89 :				
№ п/п	Наименование характеристики		Значение характеристики	
1	2		3	
1.	Адрес земельного участка		-	
1.1.	Сведения о местоположении земельного участка (при отсутствии адреса) в структурированном в соответствии с федеральной информационной адресной системой виде		-	
1.2.	Дополнительные сведения о местоположении земельного участка		-	
2.	Площадь земельного участка ± величина погрешности определения (вычисления) площади (P ± ΔP), м2		1007 +/- 11	
3.	Формула, примененная для расчета предельной допустимой погрешности определения площади земельного участка, с подставленными значениями и итоговые (вычисленные) значения (ΔP), м2		$\Delta P = 3.5 * M_t * \sqrt{P} = 3.5 * 0,1 * \sqrt{1007} = 11$	
4.	Площадь земельного участка согласно сведениям Единого государственного реестра недвижимости (P _{кад}), м2		-	
5.	Оценка расхождения P и P _{кад} (P - P _{кад}), м2		-	
6.	Предельные минимальный и максимальный размеры земельного участка (P _{мин} и P _{макс}), м2		-	
7.	Кадастровый номер или иной государственный учетный номер (инвентарный) объекта недвижимости, расположенного на земельном участке		-	
8.	Вид (виды) разрешенного использования		-	
8.1.	Дополнительные сведения об использовании земельного участка		-	
9.	Сведения о земельных участках (землях общего пользования, территории общего пользования), посредством которых обеспечивается доступ		-	
10.	Иные сведения		-	
4. Пояснения к сведениям об уточняемом земельном участке с кадастровым номером 70:06:0101001:89 :				
1.	-			

Сведения об уточняемых земельных участках, необходимые для исправления реестровых ошибок в сведениях о местоположении их границ

1. Сведения о характерных точках границ уточняемого земельного участка с кадастровым номером 70:06:0101001:711 :

Система координат МСК 70, зона 2

Зона № 2

Обозначение характерных точек границ	Координаты, м				Метод определения координат	Формулы, примененные для расчета средней квадратической погрешности определения границ (Mt), с подставленными в такие формулы значениями и итоговые (вычисленные) значения Mt, м	Описание закрепления точки
	содержатся в Едином государственном реестре недвижимости		определены в результате выполнения комплексных кадастровых работ				
	X	Y	X	Y			
1	2	3	4	5	6	7	8
2330	641140.37	2428980.16	641132.77	2428983.00	Метод спутниковых геодезических измерений (определений)	0.1	-
2338	-	-	641126.72	2428997.43	Метод спутниковых геодезических измерений (определений)	0.1	-
n1773У	-	-	641129.40	2429000.16	Метод спутниковых геодезических измерений (определений)	0.1	-
2337	641131.88	2428999.49	-	-	-	0.1	-
2338	641126.72	2428997.43	641128.08	2429006.88	Метод спутниковых геодезических измерений (определений)	0.1	-
2339	641111.46	2428991.33	641097.18	2428992.98	Метод спутниковых геодезических измерений (определений)	0.1	-

1. Сведения о характерных точках границ уточняемого земельного участка с кадастровым номером 70:06:0101001:711 :

Система координат МСК 70, зона 2

Зона № 2

Обозначение характерных точек границ	Координаты, м				Метод определения координат	Формулы, примененные для расчета средней квадратической погрешности определения координат характерных точек границ (Mt), с подставленными в такие формулы значениями и итоговые (вычисленные) значения Mt, м	Описание закрепления точки
	содержатся в Едином государственном реестре недвижимости		определены в результате выполнения комплексных кадастровых работ				
	X	Y	X	Y			
1	2	3	4	5	6	7	8
2340	641108.43	2428984.61	641101.98	2428983.38	Метод спутниковых геодезических измерений (определений)	0.1	-
2341	641096.12	2428979.42	641095.31	2428980.49	Метод спутниковых геодезических измерений (определений)	0.1	-
2332	641103.07	2428963.67	641100.98	2428968.41	Метод спутниковых геодезических измерений (определений)	0.1	-
2332	-	-	641103.38	2428969.36	Метод спутниковых геодезических измерений (определений)	0.1	-
2331	641115.39	2428969.12	641114.10	2428974.10	Метод спутниковых геодезических измерений (определений)	0.1	-

1. Сведения о характерных точках границ уточняемого земельного участка с кадастровым номером 70:06:0101001:711 :							
Система координат МСК 70, зона 2						Зона № 2	
Обозначение характерных точек границ	Координаты, м				Метод определения координат	Формулы, примененные для расчета средней квадратической погрешности определения координат характерных точек границ (Mt), с подставленными в такие формулы значениями и итоговые (вычисленные) значения Mt, м	Описание закрепления точки
	содержатся в Едином государственном реестре недвижимости		определены в результате выполнения комплексных кадастровых работ				
	X	Y	X	Y			
1	2	3	4	5	6	7	8
2330	641140.37	2428980.16	641132.77	2428983.00	Метод спутниковых геодезических измерений (определений)	0.1	-
2. Сведения о частях границ уточняемого земельного участка с кадастровым номером 70:06:0101001:711 :							
Обозначение части границ		Горизонтальное проложение (S), м		Описание прохождения части границ	Сведения о согласовании местоположения границ (согласовано/спорное)		
от т.	до т.						
1	2	3		4	5		
2330	2338	15.65		-	-		
2338	н1773У	3.83		-	-		
н1773У	2338	6.85		-	-		
2338	2339	33.88		-	-		
2339	2340	10.73		-	-		
2340	2341	7.27		-	-		
2341	2332	13.34		-	-		
2332	2332	2.58		-	-		
2332	2331	11.72		-	-		
2331	2330	20.68		-	-		
3. Сведения о характеристиках уточняемого земельного участка с кадастровым номером 70:06:0101001:711 :							
№ п/п	Наименование характеристики				Значение характеристики		
1	2				3		
1.	Адрес земельного участка				-		
1.1.	Сведения о местоположении земельного участка (при отсутствии адреса) в структурированном в соответствии с федеральной информационной адресной системой виде				-		
1.2.	Дополнительные сведения о местоположении земельного участка				-		
2.	Площадь земельного участка ± величина погрешности определения (вычисления) площади (P ± ΔP), м ²				806 +/- 10		
3.	Формула, примененная для расчета предельной допустимой погрешности определения площади земельного участка, с подставленными значениями и итоговые (вычисленные) значения (ΔP), м ²				ΔP=3.5*Mt*√P=3.5*0,1*√806=10		

3. Сведения о характеристиках уточняемого земельного участка с кадастровым номером 70:06:0101001:711 :

№ п/п	Наименование характеристики	Значение характеристики
1	2	3
4.	Площадь земельного участка согласно сведениям Единого государственного реестра недвижимости (Ркад), м2	-
5.	Оценка расхождения Р и Ркад (Р - Ркад), м2	-
6.	Предельные минимальный и максимальный размеры земельного участка (Рмин и Рмакс), м2	-
7.	Кадастровый номер или иной государственный учетный номер (инвентарный) объекта недвижимости, расположенного на земельном участке	-
8.	Вид (виды) разрешенного использования	-
8.1.	Дополнительные сведения об использовании земельного участка	-
9.	Сведения о земельных участках (землях общего пользования, территории общего пользования), посредством которых обеспечивается доступ	-
10.	Иные сведения	-

4. Пояснения к сведениям об уточняемом земельном участке с кадастровым номером 70:06:0101001:711 :

1.	-
----	---

Сведения об уточняемых земельных участках, необходимые для исправления реестровых ошибок в сведениях о местоположении их границ

1. Сведения о характерных точках границ уточняемого земельного участка с кадастровым номером 70:06:0101001:109 :

Система координат МСК 70, зона 2

Зона № 2

Обозначение характерных точек границ	Координаты, м				Метод определения координат	Формулы, примененные для расчета средней квадратической погрешности определения границ (Mt), с подставленными в такие формулы значениями и итоговые (вычисленные) значения Mt, м	Описание закрепления точки
	содержатся в Едином государственном реестре недвижимости		определены в результате выполнения комплексных кадастровых работ				
	X	Y	X	Y			
1	2	3	4	5	6	7	8
2342	641094.09	2429025.49	641094.09	2429025.49	Метод спутниковых геодезических измерений (определений)	0.1	-
2343	641085.25	2429028.88	641085.25	2429028.88	Метод спутниковых геодезических измерений (определений)	0.1	-
2344	641082.22	2429027.43	641082.22	2429027.43	Метод спутниковых геодезических измерений (определений)	0.1	-
2345	641077.24	2429025.03	641077.24	2429025.03	Метод спутниковых геодезических измерений (определений)	0.1	-
2346	641078.52	2429020.47	641078.52	2429020.47	Метод спутниковых геодезических измерений (определений)	0.1	-

1. Сведения о характерных точках границ уточняемого земельного участка с кадастровым номером 70:06:0101001:109 :

Система координат МСК 70, зона 2

Зона № 2

Обозначение характерных точек границ	Координаты, м				Метод определения координат	Формулы, примененные для расчета средней квадратической погрешности определения координат характерных точек границ (Mt), с подставленными в такие формулы значениями и итоговые (вычисленные) значения Mt, м	Описание закрепления точки
	содержатся в Едином государственном реестре недвижимости		определены в результате выполнения комплексных кадастровых работ				
	X	Y	X	Y			
1	2	3	4	5	6	7	8
2347	641080.35	2429020.67	641080.35	2429020.67	Метод спутниковых геодезических измерений (определений)	0.1	-
2348	641081.42	2429016.35	641081.42	2429016.35	Метод спутниковых геодезических измерений (определений)	0.1	-
2349	641079.69	2429015.87	641079.69	2429015.87	Метод спутниковых геодезических измерений (определений)	0.1	-
2350	641095.83	2428979.31	641095.83	2428979.31	Метод спутниковых геодезических измерений (определений)	0.1	-
2341	641096.12	2428979.42	641095.31	2428980.49	Метод спутниковых геодезических измерений (определений)	0.1	-

1. Сведения о характерных точках границ уточняемого земельного участка с кадастровым номером 70:06:0101001:109 :

Система координат МСК 70, зона 2

Зона № 2

Обозначение характерных точек границ	Координаты, м				Метод определения координат	Формулы, примененные для расчета средней квадратической погрешности определения координат характерных точек границ (Mt), с подставленными в такие формулы значениями и итоговые (вычисленные) значения Mt, м	Описание закрепления точки
	содержатся в Едином государственном реестре недвижимости		определены в результате выполнения комплексных кадастровых работ				
	X	Y	X	Y			
1	2	3	4	5	6	7	8
2340	641108.43	2428984.61	641101.98	2428983.38	Метод спутниковых геодезических измерений (определений)	0.1	-
2339	641111.46	2428991.33	641097.18	2428992.98	Метод спутниковых геодезических измерений (определений)	0.1	-
2338	641126.72	2428997.43	641128.08	2429006.88	Метод спутниковых геодезических измерений (определений)	0.1	-
н1774У	-	-	641134.68	2429009.53	Метод спутниковых геодезических измерений (определений)	0.1	-
н1775У	-	-	641131.52	2429017.38	Метод спутниковых геодезических измерений (определений)	0.1	-

1. Сведения о характерных точках границ уточняемого земельного участка с кадастровым номером 70:06:0101001:109 :

Система координат МСК 70, зона 2

Зона № 2

Обозначение характерных точек границ	Координаты, м				Метод определения координат	Формулы, примененные для расчета средней квадратической погрешности определения координат характерных точек границ (Mt), с подставленными в такие формулы значениями и итоговые (вычисленные) значения Mt, м	Описание закрепления точки
	содержатся в Едином государственном реестре недвижимости		определены в результате выполнения комплексных кадастровых работ				
	X	Y	X	Y			
1	2	3	4	5	6	7	8
н1776У	-	-	641127.54	2429015.64	Метод спутниковых геодезических измерений (определений)	0.1	-
н1777У	-	-	641126.72	2429018.04	Метод спутниковых геодезических измерений (определений)	0.1	-
н1778У	-	-	641130.60	2429019.52	Метод спутниковых геодезических измерений (определений)	0.1	-
н1779У	-	-	641124.18	2429033.98	Метод спутниковых геодезических измерений (определений)	0.1	-
н1780У	-	-	641118.38	2429032.28	Метод спутниковых геодезических измерений (определений)	0.1	-

1. Сведения о характерных точках границ уточняемого земельного участка с кадастровым номером 70:06:0101001:109 :

Система координат МСК 70, зона 2					Зона № 2		
Обозначение характерных точек границ	Координаты, м				Метод определения координат	Формулы, примененные для расчета средней квадратической погрешности определения координат характерных точек границ (Mt), с подставленными в такие формулы значениями и итоговые (вычисленные) значения Mt, м	Описание закрепления точки
	содержатся в Едином государственном реестре недвижимости		определены в результате выполнения комплексных кадастровых работ				
	X	Y	X	Y			
1	2	3	4	5	6	7	8
2351	641111.82	2429032.19	641115.95	2429033.76	Метод спутниковых геодезических измерений (определений)	0.1	-
2351	-	-	641111.82	2429032.19	Метод спутниковых геодезических измерений (определений)	0.1	-
2342	641094.09	2429025.49	641094.09	2429025.49	Метод спутниковых геодезических измерений (определений)	0.1	-

2. Сведения о частях границ уточняемого земельного участка с кадастровым номером 70:06:0101001:109 :

Обозначение части границ		Горизонтальное проложение (S), м	Описание прохождения части границ	Сведения о согласовании местоположения границ (согласовано/спорное)
от т.	до т.			
1	2	3	4	5
2342	2343	9.47	-	-
н1780У	2351	2.85	-	-
н1779У	н1780У	6.04	-	-
н1778У	н1779У	15.82	-	-
н1777У	н1778У	4.15	-	-
н1776У	н1777У	2.54	-	-
н1775У	н1776У	4.34	-	-
н1774У	н1775У	8.46	-	-
2338	н1774У	7.11	-	-
2339	2338	33.88	-	-
2340	2339	10.73	-	-
2341	2340	7.27	-	-

2. Сведения о частях границ уточняемого земельного участка с кадастровым номером 70:06:0101001:109 :				
Обозначение части границ		Горизонтальное проложение (S), м	Описание прохождения части границ	Сведения о согласовании местоположения границ (согласовано/спорное)
от т.	до т.			
1	2	3	4	5
2350	2341	1.29	-	-
2349	2350	39.96	-	-
2348	2349	1.80	-	-
2347	2348	4.45	-	-
2346	2347	1.84	-	-
2345	2346	4.74	-	-
2344	2345	5.53	-	-
2343	2344	3.36	-	-
2351	2351	4.42	-	-
2351	2342	18.95	-	-
3. Сведения о характеристиках уточняемого земельного участка с кадастровым номером 70:06:0101001:109 :				
№ п/п	Наименование характеристики		Значение характеристики	
1	2		3	
1.	Адрес земельного участка		-	
1.1.	Сведения о местоположении земельного участка (при отсутствии адреса) в структурированном в соответствии с федеральной информационной адресной системой виде		-	
1.2.	Дополнительные сведения о местоположении земельного участка		-	
2.	Площадь земельного участка ± величина погрешности определения (вычисления) площади ($P \pm \Delta P$), м ²		1579 +/- 14	
3.	Формула, примененная для расчета предельной допустимой погрешности определения площади земельного участка, с подставленными значениями и итоговые (вычисленные) значения (ΔP), м ²		$\Delta P = 3.5 * M_t * \sqrt{P} = 3.5 * 0,1 * \sqrt{1579} = 14$	
4.	Площадь земельного участка согласно сведениям Единого государственного реестра недвижимости (Ркад), м ²		-	
5.	Оценка расхождения P и Ркад ($P - P_{кад}$), м ²		-	
6.	Предельные минимальный и максимальный размеры земельного участка (Рмин и Рмакс), м ²		-	
7.	Кадастровый номер или иной государственный учетный номер (инвентарный) объекта недвижимости, расположенного на земельном участке		-	
8.	Вид (виды) разрешенного использования		-	
8.1.	Дополнительные сведения об использовании земельного участка		-	
9.	Сведения о земельных участках (землях общего пользования, территории общего пользования), посредством которых обеспечивается доступ		-	
10.	Иные сведения		-	
4. Пояснения к сведениям об уточняемом земельном участке с кадастровым номером 70:06:0101001:109 :				
1.	-			

Сведения об уточняемых земельных участках, необходимые для исправления реестровых ошибок в сведениях о местоположении их границ

1. Сведения о характерных точках границ уточняемого земельного участка с кадастровым номером 70:06:0101001:2282 :

Система координат МСК 70, зона 2

Зона № 2

Обозначение характерных точек границ	Координаты, м				Метод определения координат	Формулы, примененные для расчета средней квадратической погрешности определения границ (Mt), с подставленными в такие формулы значениями и итоговые (вычисленные) значения Mt, м	Описание закрепления точки
	содержатся в Едином государственном реестре недвижимости		определены в результате выполнения комплексных кадастровых работ				
	X	Y	X	Y			
1	2	3	4	5	6	7	8
2352	641258.29	2428979.80	641258.29	2428979.80	Метод спутниковых геодезических измерений (определений)	0.1	-
2353	641223.85	2429016.98	641223.85	2429016.98	Метод спутниковых геодезических измерений (определений)	0.1	-
2354	641202.51	2428996.52	641202.51	2428996.52	Метод спутниковых геодезических измерений (определений)	0.1	-
n1796У	-	-	641209.76	2428988.69	Метод спутниковых геодезических измерений (определений)	0.1	-
2355	641236.69	2428959.67	641236.69	2428959.67	Метод спутниковых геодезических измерений (определений)	0.1	-

1. Сведения о характерных точках границ уточняемого земельного участка с кадастровым номером 70:06:0101001:2282 :							
Система координат МСК 70, зона 2						Зона № 2	
Обозначение характерных точек границ	Координаты, м				Метод определения координат	Формулы, примененные для расчета средней квадратической погрешности определения координат характерных точек границ (Mt), с подставленными в такие формулы значениями и итоговые (вычисленные) значения Mt, м	Описание закрепления точки
	содержатся в Едином государственном реестре недвижимости		определены в результате выполнения комплексных кадастровых работ				
	X	Y	X	Y			
1	2	3	4	5	6	7	8
2352	641258.29	2428979.80	641258.29	2428979.80	Метод спутниковых геодезических измерений (определений)	0.1	-
2. Сведения о частях границ уточняемого земельного участка с кадастровым номером 70:06:0101001:2282 :							
Обозначение части границ		Горизонтальное проложение (S), м		Описание прохождения части границ	Сведения о согласовании местоположения границ (согласовано/спорное)		
от т.	до т.						
1	2	3		4	5		
2352	2353	50.68		-	-		
2353	2354	29.56		-	-		
2354	н1796У	10.67		-	-		
н1796У	2355	39.59		-	-		
2355	2352	29.53		-	-		
3. Сведения о характеристиках уточняемого земельного участка с кадастровым номером 70:06:0101001:2282 :							
№ п/п	Наименование характеристики					Значение характеристики	
1	2					3	
1.	Адрес земельного участка					-	
1.1.	Сведения о местоположении земельного участка (при отсутствии адреса) в структурированном в соответствии с федеральной информационной адресной системой виде					-	
1.2.	Дополнительные сведения о местоположении земельного участка					-	
2.	Площадь земельного участка ± величина погрешности определения (вычисления) площади (P ± ΔP), м2					1491 +/- 14	
3.	Формула, примененная для расчета предельной допустимой погрешности определения площади земельного участка, с подставленными значениями и итоговые (вычисленные) значения (ΔP), м2					$\Delta P = 3.5 * Mt * \sqrt{P} = 3.5 * 0,1 * \sqrt{1491} = 14$	
4.	Площадь земельного участка согласно сведениям Единого государственного реестра недвижимости (Pкад), м2					-	
5.	Оценка расхождения P и Pкад (P - Pкад), м2					-	
6.	Предельные минимальный и максимальный размеры земельного участка (Pмин и Pмакс), м2					-	

3. Сведения о характеристиках уточняемого земельного участка с кадастровым номером 70:06:0101001:2282 :

№ п/п	Наименование характеристики	Значение характеристики
1	2	3
7.	Кадастровый номер или иной государственный учетный номер (инвентарный) объекта недвижимости, расположенного на земельном участке	-
8.	Вид (виды) разрешенного использования	-
8.1.	Дополнительные сведения об использовании земельного участка	-
9.	Сведения о земельных участках (землях общего пользования, территории общего пользования), посредством которых обеспечивается доступ	-
10.	Иные сведения	-

4. Пояснения к сведениям об уточняемом земельном участке с кадастровым номером 70:06:0101001:2282 :

1.	-
----	---

Сведения об уточняемых земельных участках, необходимые для исправления реестровых ошибок в сведениях о местоположении их границ

1. Сведения о характерных точках границ уточняемого земельного участка с кадастровым номером 70:06:0101001:682 :

Система координат МСК 70, зона 2

Зона № 2

Обозначение характерных точек границ	Координаты, м				Метод определения координат	Формулы, примененные для расчета средней квадратической погрешности определения границ (Mt), с подставленными в такие формулы значениями и итоговые (вычисленные) значения Mt, м	Описание закрепления точки
	содержатся в Едином государственном реестре недвижимости		определены в результате выполнения комплексных кадастровых работ				
	X	Y	X	Y			
1	2	3	4	5	6	7	8
2356	641231.87	2428959.86	-	-	-	0.1	-
2357	641223.54	2428968.78	641236.69	2428959.67	Метод спутниковых геодезических измерений (определений)	0.1	-
2358	641206.34	2428986.08	641209.76	2428988.69	Метод спутниковых геодезических измерений (определений)	0.1	-
2358	-	-	641206.34	2428986.08	Метод спутниковых геодезических измерений (определений)	0.1	-
2359	641191.38	2428974.71	641191.38	2428974.71	Метод спутниковых геодезических измерений (определений)	0.1	-
2360	641210.75	2428943.93	641210.75	2428943.93	Метод спутниковых геодезических измерений (определений)	0.1	-

1. Сведения о характерных точках границ уточняемого земельного участка с кадастровым номером 70:06:0101001:682 :							
Система координат МСК 70, зона 2						Зона № 2	
Обозначение характерных точек границ	Координаты, м				Метод определения координат	Формулы, примененные для расчета средней квадратической погрешности определения координат характерных точек границ (Mt), с подставленными в такие формулы значениями и итоговые (вычисленные) значения Mt, м	Описание закрепления точки
	содержатся в Едином государственном реестре недвижимости		определены в результате выполнения комплексных кадастровых работ				
	X	Y	X	Y			
1	2	3	4	5	6	7	8
2361	641212.37	2428941.93	641213.10	2428940.20	Метод спутниковых геодезических измерений (определений)	0.1	-
н1797У	-	-	641230.42	2428956.68	Метод спутниковых геодезических измерений (определений)	0.1	-
н1798У	-	-	641231.32	2428956.18	Метод спутниковых геодезических измерений (определений)	0.1	-
2356	641231.87	2428959.86	-	-	-	0.1	-
2. Сведения о частях границ уточняемого земельного участка с кадастровым номером 70:06:0101001:682 :							
Обозначение части границ		Горизонтальное проложение (S), м	Описание прохождения части границ	Сведения о согласовании местоположения границ (согласовано/спорное)			
от т.	до т.						
1	2	3	4	5			
2357	2358	39.59	-	-			
2358	2358	4.30	-	-			
2358	2359	18.79	-	-			
2359	2360	36.37	-	-			
2360	2361	4.41	-	-			
2361	н1797У	23.91	-	-			
н1797У	н1798У	1.03	-	-			
н1798У	2357	6.40	-	-			

3. Сведения о характеристиках уточняемого земельного участка с кадастровым номером 70:06:0101001:682 :		
№ п/п	Наименование характеристики	Значение характеристики
1	2	3
1.	Адрес земельного участка	-
1.1.	Сведения о местоположении земельного участка (при отсутствии адреса) в структурированном в соответствии с федеральной информационной адресной системой виде	-
1.2.	Дополнительные сведения о местоположении земельного участка	-
2.	Площадь земельного участка ± величина погрешности определения (вычисления) площади ($P \pm \Delta P$), м ²	1051 +/- 11
3.	Формула, примененная для расчета предельной допустимой погрешности определения площади земельного участка, с подставленными значениями и итоговые (вычисленные) значения (ΔP), м ²	$\Delta P = 3.5 * M_t * \sqrt{P} = 3.5 * 0,1 * \sqrt{1051} = 11$
4.	Площадь земельного участка согласно сведениям Единого государственного реестра недвижимости ($P_{\text{кад}}$), м ²	-
5.	Оценка расхождения P и $P_{\text{кад}}$ ($P - P_{\text{кад}}$), м ²	-
6.	Предельные минимальный и максимальный размеры земельного участка ($P_{\text{мин}}$ и $P_{\text{макс}}$), м ²	-
7.	Кадастровый номер или иной государственный учетный номер (инвентарный) объекта недвижимости, расположенного на земельном участке	-
8.	Вид (виды) разрешенного использования	-
8.1.	Дополнительные сведения об использовании земельного участка	-
9.	Сведения о земельных участках (землях общего пользования, территории общего пользования), посредством которых обеспечивается доступ	-
10.	Иные сведения	-
4. Пояснения к сведениям об уточняемом земельном участке с кадастровым номером 70:06:0101001:682 :		
1.	-	

Сведения об уточняемых земельных участках, необходимые для исправления реестровых ошибок в сведениях о местоположении их границ

1. Сведения о характерных точках границ уточняемого земельного участка с кадастровым номером 70:06:0101001:146 :

Система координат МСК 70, зона 2

Зона № 2

Обозначение характерных точек границ	Координаты, м				Метод определения координат	Формулы, примененные для расчета средней квадратической погрешности определения границ (Mt), с подставленными в такие формулы значениями и итоговые (вычисленные) значения Mt, м	Описание закрепления точки
	содержатся в Едином государственном реестре недвижимости		определены в результате выполнения комплексных кадастровых работ				
	X	Y	X	Y			
1	2	3	4	5	6	7	8
2362	641213.91	2428938.56	641213.91	2428938.56	Метод спутниковых геодезических измерений (определений)	0.1	-
2363	641213.10	2428940.20	641213.10	2428940.20	Метод спутниковых геодезических измерений (определений)	0.1	-
2359	641191.38	2428974.71	641191.38	2428974.71	Метод спутниковых геодезических измерений (определений)	0.1	-
2364	641170.83	2428963.02	641170.83	2428963.02	Метод спутниковых геодезических измерений (определений)	0.1	-
2365	641183.64	2428932.78	641183.64	2428932.78	Метод спутниковых геодезических измерений (определений)	0.1	-

1. Сведения о характерных точках границ уточняемого земельного участка с кадастровым номером 70:06:0101001:146 :

Система координат МСК 70, зона 2

Зона № 2

Обозначение характерных точек границ	Координаты, м				Метод определения координат	Формулы, примененные для расчета средней квадратической погрешности определения координат характерных точек границ (Mt), с подставленными в такие формулы значениями и итоговые (вычисленные) значения Mt, м	Описание закрепления точки
	содержатся в Едином государственном реестре недвижимости		определены в результате выполнения комплексных кадастровых работ				
	X	Y	X	Y			
1	2	3	4	5	6	7	8
2366	641185.36	2428933.58	641185.36	2428933.58	Метод спутниковых геодезических измерений (определений)	0.1	-
2367	641185.79	2428932.67	641185.79	2428932.67	Метод спутниковых геодезических измерений (определений)	0.1	-
2368	641184.03	2428931.85	641184.03	2428931.85	Метод спутниковых геодезических измерений (определений)	0.1	-
2369	641189.01	2428920.07	641189.01	2428920.07	Метод спутниковых геодезических измерений (определений)	0.1	-
n1799У	-	-	641204.19	2428927.47	Метод спутниковых геодезических измерений (определений)	0.1	-

1. Сведения о характерных точках границ уточняемого земельного участка с кадастровым номером 70:06:0101001:146 :							
Система координат МСК 70, зона 2						Зона № 2	
Обозначение характерных точек границ	Координаты, м				Метод определения координат	Формулы, примененные для расчета средней квадратической погрешности определения координат характерных точек границ (Mt), с подставленными в такие формулы значениями и итоговые (вычисленные) значения Mt, м	Описание закрепления точки
	содержатся в Едином государственном реестре недвижимости		определены в результате выполнения комплексных кадастровых работ				
	X	Y	X	Y			
1	2	3	4	5	6	7	8
н1800У	-	-	641202.14	2428931.67	Метод спутниковых геодезических измерений (определений)	0.1	-
2362	641213.91	2428938.56	641213.91	2428938.56	Метод спутниковых геодезических измерений (определений)	0.1	-
2. Сведения о частях границ уточняемого земельного участка с кадастровым номером 70:06:0101001:146 :							
Обозначение части границ		Горизонтальное проложение (S), м		Описание прохождения части границ	Сведения о согласовании местоположения границ (согласовано/спорное)		
от т.	до т.						
1	2	3		4	5		
2362	2363	1.83		-	-		
2363	2359	40.78		-	-		
2359	2364	23.64		-	-		
2364	2365	32.84		-	-		
2365	2366	1.90		-	-		
2366	2367	1.01		-	-		
2367	2368	1.94		-	-		
2368	2369	12.79		-	-		
2369	н1799У	16.89		-	-		
н1799У	н1800У	4.67		-	-		
н1800У	2362	13.64		-	-		
3. Сведения о характеристиках уточняемого земельного участка с кадастровым номером 70:06:0101001:146 :							
№ п/п	Наименование характеристики				Значение характеристики		
1	2				3		
1.	Адрес земельного участка				-		

3. Сведения о характеристиках уточняемого земельного участка с кадастровым номером 70:06:0101001:146 :		
№ п/п	Наименование характеристики	Значение характеристики
1	2	3
1.1.	Сведения о местоположении земельного участка (при отсутствии адреса) в структурированном в соответствии с федеральной информационной адресной системой виде	-
1.2.	Дополнительные сведения о местоположении земельного участка	-
2.	Площадь земельного участка ± величина погрешности определения (вычисления) площади ($P \pm \Delta P$), м ²	1224 +/- 12
3.	Формула, примененная для расчета предельной допустимой погрешности определения площади земельного участка, с подставленными значениями и итоговые (вычисленные) значения (ΔP), м ²	$\Delta P = 3.5 * M_t * \sqrt{P} = 3.5 * 0,1 * \sqrt{1224} = 12$
4.	Площадь земельного участка согласно сведениям Единого государственного реестра недвижимости ($P_{\text{кад}}$), м ²	-
5.	Оценка расхождения P и $P_{\text{кад}}$ ($P - P_{\text{кад}}$), м ²	-
6.	Предельные минимальный и максимальный размеры земельного участка ($P_{\text{мин}}$ и $P_{\text{макс}}$), м ²	-
7.	Кадастровый номер или иной государственный учетный номер (инвентарный) объекта недвижимости, расположенного на земельном участке	-
8.	Вид (виды) разрешенного использования	-
8.1.	Дополнительные сведения об использовании земельного участка	-
9.	Сведения о земельных участках (землях общего пользования, территории общего пользования), посредством которых обеспечивается доступ	-
10.	Иные сведения	-
4. Пояснения к сведениям об уточняемом земельном участке с кадастровым номером 70:06:0101001:146 :		
1.	-	

Сведения об уточняемых земельных участках, необходимые для исправления реестровых ошибок в сведениях о местоположении их границ

1. Сведения о характерных точках границ уточняемого земельного участка с кадастровым номером 70:06:0101001:779 :

Система координат МСК 70, зона 2

Зона № 2

Обозначение характерных точек границ	Координаты, м				Метод определения координат	Формулы, примененные для расчета средней квадратической погрешности определения границ (Mt), с подставленными в такие формулы значениями и итоговые (вычисленные) значения Mt, м	Описание закрепления точки
	содержатся в Едином государственном реестре недвижимости		определены в результате выполнения комплексных кадастровых работ				
	X	Y	X	Y			
1	2	3	4	5	6	7	8
2370	641194.75	2429043.66	641194.75	2429043.66	Метод спутниковых геодезических измерений (определений)	0.1	-
2371	641185.86	2429059.16	641185.86	2429059.16	Метод спутниковых геодезических измерений (определений)	0.1	-
2372	641152.27	2429044.07	641152.27	2429044.07	Метод спутниковых геодезических измерений (определений)	0.1	-
2373	641134.93	2429035.49	641137.88	2429036.95	Метод спутниковых геодезических измерений (определений)	0.1	-
2374	641147.45	2429007.44	641149.86	2429009.53	Метод спутниковых геодезических измерений (определений)	0.1	-
2375	641152.32	2429010.10	-	-	-	0.1	-

1. Сведения о характерных точках границ уточняемого земельного участка с кадастровым номером 70:06:0101001:779 :

Система координат МСК 70, зона 2

Зона № 2

Обозначение характерных точек границ	Координаты, м				Метод определения координат	Формулы, примененные для расчета средней квадратической погрешности определения координат характерных точек границ (Mt), с подставленными в такие формулы значениями и итоговые (вычисленные) значения Mt, м	Описание закрепления точки
	содержатся в Едином государственном реестре недвижимости		определены в результате выполнения комплексных кадастровых работ				
	X	Y	X	Y			
1	2	3	4	5	6	7	8
2376	641152.16	2429010.52	641152.16	2429010.52	Метод спутниковых геодезических измерений (определений)	0.1	-
2377	641161.74	2429014.97	641161.74	2429014.97	Метод спутниковых геодезических измерений (определений)	0.1	-
2378	641164.58	2429016.04	641164.58	2429016.04	Метод спутниковых геодезических измерений (определений)	0.1	-
2379	641171.41	2429019.10	641175.99	2429020.32	Метод спутниковых геодезических измерений (определений)	0.1	-
2380	641182.27	2429031.29	641196.59	2429040.46	Метод спутниковых геодезических измерений (определений)	0.1	-

1. Сведения о характерных точках границ уточняемого земельного участка с кадастровым номером 70:06:0101001:779 :							
Система координат МСК 70, зона 2						Зона № 2	
Обозначение характерных точек границ	Координаты, м				Метод определения координат	Формулы, примененные для расчета средней квадратической погрешности определения координат характерных точек границ (Mt), с подставленными в такие формулы значениями и итоговые (вычисленные) значения Mt, м	Описание закрепления точки
	содержатся в Едином государственном реестре недвижимости		определены в результате выполнения комплексных кадастровых работ				
	X	Y	X	Y			
1	2	3	4	5	6	7	8
2370	641194.75	2429043.66	641194.75	2429043.66	Метод спутниковых геодезических измерений (определений)	0.1	-
2. Сведения о частях границ уточняемого земельного участка с кадастровым номером 70:06:0101001:779 :							
Обозначение части границ		Горизонтальное проложение (S), м		Описание прохождения части границ	Сведения о согласовании местоположения границ (согласовано/спорное)		
от т.	до т.						
1	2	3		4	5		
2370	2371	17.87		-	-		
2371	2372	36.82		-	-		
2372	2373	16.06		-	-		
2373	2374	29.92		-	-		
2374	2376	2.50		-	-		
2376	2377	10.56		-	-		
2377	2378	3.03		-	-		
2378	2379	12.19		-	-		
2379	2380	28.81		-	-		
2380	2370	3.69		-	-		
3. Сведения о характеристиках уточняемого земельного участка с кадастровым номером 70:06:0101001:779 :							
№ п/п	Наименование характеристики				Значение характеристики		
1	2				3		
1.	Адрес земельного участка				-		
1.1.	Сведения о местоположении земельного участка (при отсутствии адреса) в структурированном в соответствии с федеральной информационной адресной системой виде				-		
1.2.	Дополнительные сведения о местоположении земельного участка				-		
2.	Площадь земельного участка ± величина погрешности определения (вычисления) площади (P ± ΔP), м ²				1550 +/- 14		
3.	Формула, примененная для расчета предельной допустимой погрешности определения площади земельного участка, с подставленными значениями и итоговые (вычисленные) значения (ΔP), м ²				ΔP=3.5*Mt*√P=3.5*0,1*√1550=14		

3. Сведения о характеристиках уточняемого земельного участка с кадастровым номером 70:06:0101001:779 :

№ п/п	Наименование характеристики	Значение характеристики
1	2	3
4.	Площадь земельного участка согласно сведениям Единого государственного реестра недвижимости (Ркад), м2	-
5.	Оценка расхождения Р и Ркад (Р - Ркад), м2	-
6.	Предельные минимальный и максимальный размеры земельного участка (Рмин и Рмакс), м2	-
7.	Кадастровый номер или иной государственный учетный номер (инвентарный) объекта недвижимости, расположенного на земельном участке	-
8.	Вид (виды) разрешенного использования	-
8.1.	Дополнительные сведения об использовании земельного участка	-
9.	Сведения о земельных участках (землях общего пользования, территории общего пользования), посредством которых обеспечивается доступ	-
10.	Иные сведения	-

4. Пояснения к сведениям об уточняемом земельном участке с кадастровым номером 70:06:0101001:779 :

1.	-
----	---

Сведения об уточняемых земельных участках, необходимые для исправления реестровых ошибок в сведениях о местоположении их границ

1. Сведения о характерных точках границ уточняемого земельного участка с кадастровым номером 70:06:0101001:635 :

Система координат МСК 70, зона 2

Зона № 2

Обозначение характерных точек границ	Координаты, м				Метод определения координат	Формулы, примененные для расчета средней квадратической погрешности определения границ (Mt), с подставленными в такие формулы значениями и итоговые (вычисленные) значения Mt, м	Описание закрепления точки
	содержатся в Едином государственном реестре недвижимости		определены в результате выполнения комплексных кадастровых работ				
	X	Y	X	Y			
1	2	3	4	5	6	7	8
2385	641239.19	2428943.60	641239.19	2428943.60	Метод спутниковых геодезических измерений (определений)	0.1	-
2386	641262.15	2428920.73	641262.15	2428920.73	Метод спутниковых геодезических измерений (определений)	0.1	-
2387	641261.78	2428919.51	641261.78	2428919.51	Метод спутниковых геодезических измерений (определений)	0.1	-
2388	641272.45	2428909.41	641272.45	2428909.41	Метод спутниковых геодезических измерений (определений)	0.1	-
2389	641276.35	2428905.72	641276.35	2428905.72	Метод спутниковых геодезических измерений (определений)	0.1	-

1. Сведения о характерных точках границ уточняемого земельного участка с кадастровым номером 70:06:0101001:635 :

Система координат МСК 70, зона 2

Зона № 2

Обозначение характерных точек границ	Координаты, м				Метод определения координат	Формулы, примененные для расчета средней квадратической погрешности определения координат характерных точек границ (Mt), с подставленными в такие формулы значениями и итоговые (вычисленные) значения Mt, м	Описание закрепления точки
	содержатся в Едином государственном реестре недвижимости		определены в результате выполнения комплексных кадастровых работ				
	X	Y	X	Y			
1	2	3	4	5	6	7	8
2390	641287.44	2428907.84	641287.44	2428907.84	Метод спутниковых геодезических измерений (определений)	0.1	-
2391	641302.12	2428896.14	641302.12	2428896.14	Метод спутниковых геодезических измерений (определений)	0.1	-
2392	641305.36	2428895.70	641307.14	2428895.77	Метод спутниковых геодезических измерений (определений)	0.1	-
2393	641315.43	2428902.87	641316.39	2428902.47	Метод спутниковых геодезических измерений (определений)	0.1	-
n1813У	-	-	641274.77	2428943.55	Метод спутниковых геодезических измерений (определений)	0.1	-

1. Сведения о характерных точках границ уточняемого земельного участка с кадастровым номером 70:06:0101001:635 :

Система координат МСК 70, зона 2					Зона № 2		
Обозначение характерных точек границ	Координаты, м				Метод определения координат	Формулы, примененные для расчета средней квадратической погрешности определения координат характерных точек границ (Mt), с подставленными в такие формулы значениями и итоговые (вычисленные) значения Mt, м	Описание закрепления точки
	содержатся в Едином государственном реестре недвижимости		определены в результате выполнения комплексных кадастровых работ				
	X	Y	X	Y			
1	2	3	4	5	6	7	8
2394	641264.09	2428954.23	641261.14	2428958.32	Метод спутниковых геодезических измерений (определений)	0.1	-
2395	641265.71	2428955.61	-	-	-	0.1	-
2396	641260.04	2428961.92	641258.80	2428960.83	Метод спутниковых геодезических измерений (определений)	0.1	-
2385	641239.19	2428943.60	641239.19	2428943.60	Метод спутниковых геодезических измерений (определений)	0.1	-

2. Сведения о частях границ уточняемого земельного участка с кадастровым номером 70:06:0101001:635 :

Обозначение части границ		Горизонтальное проложение (S), м	Описание прохождения части границ	Сведения о согласовании местоположения границ (согласовано/спорное)
от т.	до т.			
1	2	3	4	5
2385	2386	32.41	-	-
2386	2387	1.27	-	-
2387	2388	14.69	-	-
2388	2389	5.37	-	-
2389	2390	11.29	-	-
2390	2391	18.77	-	-
2391	2392	5.03	-	-
2392	2393	11.42	-	-
2393	н1813У	58.48	-	-
н1813У	2394	20.10	-	-
2394	2396	3.43	-	-

2. Сведения о частях границ уточняемого земельного участка с кадастровым номером 70:06:0101001:635 :				
Обозначение части границ		Горизонтальное проложение (S), м	Описание прохождения части границ	Сведения о согласовании местоположения границ (согласовано/спорное)
от т.	до т.			
1	2	3	4	5
2396	2385	26.10	-	-
3. Сведения о характеристиках уточняемого земельного участка с кадастровым номером 70:06:0101001:635 :				
№ п/п	Наименование характеристики		Значение характеристики	
1	2		3	
1.	Адрес земельного участка		-	
1.1.	Сведения о местоположении земельного участка (при отсутствии адреса) в структурированном в соответствии с федеральной информационной адресной системой виде		-	
1.2.	Дополнительные сведения о местоположении земельного участка		-	
2.	Площадь земельного участка ± величина погрешности определения (вычисления) площади ($P \pm \Delta P$), м ²		1824 +/- 15	
3.	Формула, примененная для расчета предельной допустимой погрешности определения площади земельного участка, с подставленными значениями и итоговые (вычисленные) значения (ΔP), м ²		$\Delta P = 3.5 * M_t * \sqrt{P} = 3.5 * 0,1 * \sqrt{1824} = 15$	
4.	Площадь земельного участка согласно сведениям Единого государственного реестра недвижимости (Ркад), м ²		-	
5.	Оценка расхождения Р и Ркад (Р - Ркад), м ²		-	
6.	Предельные минимальный и максимальный размеры земельного участка (Рмин и Рмакс), м ²		-	
7.	Кадастровый номер или иной государственный учетный номер (инвентарный) объекта недвижимости, расположенного на земельном участке		-	
8.	Вид (виды) разрешенного использования		-	
8.1.	Дополнительные сведения об использовании земельного участка		-	
9.	Сведения о земельных участках (землях общего пользования, территории общего пользования), посредством которых обеспечивается доступ		-	
10.	Иные сведения		-	
4. Пояснения к сведениям об уточняемом земельном участке с кадастровым номером 70:06:0101001:635 :				
1.	-			

Сведения об уточняемых земельных участках, необходимые для исправления реестровых ошибок в сведениях о местоположении их границ

1. Сведения о характерных точках границ уточняемого земельного участка с кадастровым номером 70:06:0101001:2912 :

Система координат МСК 70, зона 2

Зона № 2

Обозначение характерных точек границ	Координаты, м				Метод определения координат	Формулы, примененные для расчета средней квадратической погрешности определения границ (Mt), с подставленными в такие формулы значениями и итоговые (вычисленные) значения Mt, м	Описание закрепления точки
	содержатся в Едином государственном реестре недвижимости		определены в результате выполнения комплексных кадастровых работ				
	X	Y	X	Y			
1	2	3	4	5	6	7	8
2397	641253.38	2428919.95	641253.38	2428919.95	Метод спутниковых геодезических измерений (определений)	0.1	-
2398	641258.37	2428924.44	641258.37	2428924.44	Метод спутниковых геодезических измерений (определений)	0.1	-
2399	641238.65	2428944.13	641238.65	2428944.13	Метод спутниковых геодезических измерений (определений)	0.1	-
2400	641227.67	2428933.28	641227.67	2428933.28	Метод спутниковых геодезических измерений (определений)	0.1	-
2401	641228.24	2428932.63	641228.24	2428932.63	Метод спутниковых геодезических измерений (определений)	0.1	-

1. Сведения о характерных точках границ уточняемого земельного участка с кадастровым номером 70:06:0101001:2912 :

Система координат МСК 70, зона 2

Зона № 2

Обозначение характерных точек границ	Координаты, м				Метод определения координат	Формулы, примененные для расчета средней квадратической погрешности определения координат характерных точек границ (Mt), с подставленными в такие формулы значениями и итоговые (вычисленные) значения Mt, м	Описание закрепления точки
	содержатся в Едином государственном реестре недвижимости		определены в результате выполнения комплексных кадастровых работ				
	X	Y	X	Y			
1	2	3	4	5	6	7	8
2402	641228.70	2428933.01	641228.70	2428933.01	Метод спутниковых геодезических измерений (определений)	0.1	-
2403	641229.39	2428932.22	641229.39	2428932.22	Метод спутниковых геодезических измерений (определений)	0.1	-
2404	641228.64	2428931.60	641228.64	2428931.60	Метод спутниковых геодезических измерений (определений)	0.1	-
2405	641228.11	2428932.20	641228.11	2428932.20	Метод спутниковых геодезических измерений (определений)	0.1	-
2406	641227.65	2428931.81	641227.65	2428931.81	Метод спутниковых геодезических измерений (определений)	0.1	-

1. Сведения о характерных точках границ уточняемого земельного участка с кадастровым номером 70:06:0101001:2912 :

Система координат МСК 70, зона 2

Зона № 2

Обозначение характерных точек границ	Координаты, м				Метод определения координат	Формулы, примененные для расчета средней квадратической погрешности определения координат характерных точек границ (Mt), с подставленными в такие формулы значениями и итоговые (вычисленные) значения Mt, м	Описание закрепления точки
	содержатся в Едином государственном реестре недвижимости		определены в результате выполнения комплексных кадастровых работ				
	X	Y	X	Y			
1	2	3	4	5	6	7	8
2411	641231.96	2428929.65	641231.96	2428929.65	Метод спутниковых геодезических измерений (определений)	0.1	-
2412	641231.23	2428929.02	641231.23	2428929.02	Метод спутниковых геодезических измерений (определений)	0.1	-
2413	641230.56	2428929.80	641230.56	2428929.80	Метод спутниковых геодезических измерений (определений)	0.1	-
2414	641231.29	2428930.43	641231.29	2428930.43	Метод спутниковых геодезических измерений (определений)	0.1	-
2411	641231.96	2428929.65	641231.96	2428929.65	Метод спутниковых геодезических измерений (определений)	0.1	-

2. Сведения о частях границ уточняемого земельного участка с кадастровым номером 70:06:0101001:2912 :				
Обозначение части границ		Горизонтальное проложение (S), м	Описание прохождения части границ	Сведения о согласовании местоположения границ (согласовано/спорное)
от т.	до т.			
1	2	3	4	5
2397	2398	6.71	-	-
2412	2413	1.03	-	-
2411	2412	0.96	-	-
2410	2397	11.74	-	-
2409	2410	25.95	-	-
2408	2409	16.58	-	-
2407	2408	16.02	-	-
2413	2414	0.96	-	-
2406	2407	1.05	-	-
2404	2405	0.80	-	-
2403	2404	0.97	-	-
2402	2403	1.05	-	-
2401	2402	0.60	-	-
2400	2401	0.86	-	-
2399	2400	15.44	-	-
2398	2399	27.87	-	-
2405	2406	0.60	-	-
2414	2411	1.03	-	-

3. Сведения о характеристиках уточняемого земельного участка с кадастровым номером 70:06:0101001:2912 :		
№ п/п	Наименование характеристики	Значение характеристики
1	2	3
1.	Адрес земельного участка	-
1.1.	Сведения о местоположении земельного участка (при отсутствии адреса) в структурированном в соответствии с федеральной информационной адресной системой виде	-
1.2.	Дополнительные сведения о местоположении земельного участка	-
2.	Площадь земельного участка ± величина погрешности определения (вычисления) площади ($P \pm \Delta P$), м ²	592 +/- 9
3.	Формула, примененная для расчета предельной допустимой погрешности определения площади земельного участка, с подставленными значениями и итоговые (вычисленные) значения (ΔP), м ²	$\Delta P = 3.5 * M_t * \sqrt{P} = 3.5 * 0,1 * \sqrt{592} = 9$
4.	Площадь земельного участка согласно сведениям Единого государственного реестра недвижимости (P _{кад}), м ²	-
5.	Оценка расхождения P и P _{кад} (P - P _{кад}), м ²	-
6.	Предельные минимальный и максимальный размеры земельного участка (P _{мин} и P _{макс}), м ²	-
7.	Кадастровый номер или иной государственный учетный номер (инвентарный) объекта недвижимости, расположенного на земельном участке	-

3. Сведения о характеристиках уточняемого земельного участка с кадастровым номером 70:06:0101001:2912 :

№ п/п	Наименование характеристики	Значение характеристики
1	2	3
8.	Вид (виды) разрешенного использования	-
8.1.	Дополнительные сведения об использовании земельного участка	-
9.	Сведения о земельных участках (землях общего пользования, территории общего пользования), посредством которых обеспечивается доступ	-
10.	Иные сведения	-

4. Пояснения к сведениям об уточняемом земельном участке с кадастровым номером 70:06:0101001:2912 :

1. -

Сведения об уточняемых земельных участках, необходимые для исправления реестровых ошибок в сведениях о местоположении их границ

1. Сведения о характерных точках границ уточняемого земельного участка с кадастровым номером 70:06:0101001:251 :

Система координат МСК 70, зона 2

Зона № 2

Обозначение характерных точек границ	Координаты, м				Метод определения координат	Формулы, примененные для расчета средней квадратической погрешности определения границ (Mt), с подставленными в такие формулы значениями и итоговые (вычисленные) значения Mt, м	Описание закрепления точки
	содержатся в Едином государственном реестре недвижимости		определены в результате выполнения комплексных кадастровых работ				
	X	Y	X	Y			
1	2	3	4	5	6	7	8
2415	641235.77	2428899.36	641241.13	2428898.15	Метод спутниковых геодезических измерений (определений)	0.1	-
2416	641244.07	2428891.33	641247.33	2428892.75	Метод спутниковых геодезических измерений (определений)	0.1	-
н1814У	-	-	641241.09	2428873.51	Метод спутниковых геодезических измерений (определений)	0.1	-
2417	641238.13	2428855.84	641245.20	2428858.89	Метод спутниковых геодезических измерений (определений)	0.1	-
н1815У	-	-	641246.83	2428853.15	Метод спутниковых геодезических измерений (определений)	0.1	-

1. Сведения о характерных точках границ уточняемого земельного участка с кадастровым номером 70:06:0101001:251 :

Система координат МСК 70, зона 2

Зона № 2

Обозначение характерных точек границ	Координаты, м				Метод определения координат	Формулы, примененные для расчета средней квадратической погрешности определения координат характерных точек границ (Mt), с подставленными в такие формулы значениями и итоговые (вычисленные) значения Mt, м	Описание закрепления точки
	содержатся в Едином государственном реестре недвижимости		определены в результате выполнения комплексных кадастровых работ				
	X	Y	X	Y			
1	2	3	4	5	6	7	8
n1816У	-	-	641272.23	2428863.85	Метод спутниковых геодезических измерений (определений)	0.1	-
2418	641269.69	2428869.46	641269.69	2428869.46	Метод спутниковых геодезических измерений (определений)	0.1	-
2388	641272.45	2428909.41	641272.45	2428909.41	Метод спутниковых геодезических измерений (определений)	0.1	-
2419	641257.45	2428923.61	641257.45	2428923.61	Метод спутниковых геодезических измерений (определений)	0.1	-
2397	641253.38	2428919.95	641253.38	2428919.95	Метод спутниковых геодезических измерений (определений)	0.1	-

1. Сведения о характерных точках границ уточняемого земельного участка с кадастровым номером 70:06:0101001:251 :

Система координат МСК 70, зона 2					Зона № 2		
Обозначение характерных точек границ	Координаты, м				Метод определения координат	Формулы, примененные для расчета средней квадратической погрешности определения координат характерных точек границ (Mt), с подставленными в такие формулы значениями и итоговые (вычисленные) значения Mt, м	Описание закрепления точки
	содержатся в Едином государственном реестре недвижимости		определены в результате выполнения комплексных кадастровых работ				
	X	Y	X	Y			
1	2	3	4	5	6	7	8
2410	641245.79	2428928.94	641245.40	2428928.56	Метод спутниковых геодезических измерений (определений)	0.1	-
2409	641228.25	2428911.64	-	-	-	0.1	-
2420	641227.19	2428912.53	-	-	-	0.1	-
2421	641224.78	2428910.05	641226.99	2428910.27	Метод спутниковых геодезических измерений (определений)	0.1	-
2415	641235.77	2428899.36	641241.13	2428898.15	Метод спутниковых геодезических измерений (определений)	0.1	-

2. Сведения о частях границ уточняемого земельного участка с кадастровым номером 70:06:0101001:251 :

Обозначение части границ		Горизонтальное проложение (S), м	Описание прохождения части границ	Сведения о согласовании местоположения границ (согласовано/спорное)
от т.	до т.			
1	2	3	4	5
2415	2416	8.22	-	-
2416	н1814У	20.23	-	-
н1814У	2417	15.19	-	-
2417	н1815У	5.97	-	-
н1815У	н1816У	27.56	-	-
н1816У	2418	6.16	-	-
2418	2388	40.05	-	-
2388	2419	20.66	-	-
2419	2397	5.47	-	-
2397	2410	11.74	-	-

2. Сведения о частях границ уточняемого земельного участка с кадастровым номером 70:06:0101001:251 :				
Обозначение части границ		Горизонтальное проложение (S), м	Описание прохождения части границ	Сведения о согласовании местоположения границ (согласовано/спорное)
от т.	до т.			
1	2	3	4	5
2410	2421	25.95	-	-
2421	2415	18.62	-	-
3. Сведения о характеристиках уточняемого земельного участка с кадастровым номером 70:06:0101001:251 :				
№ п/п	Наименование характеристики			Значение характеристики
1	2			3
1.	Адрес земельного участка			-
1.1.	Сведения о местоположении земельного участка (при отсутствии адреса) в структурированном в соответствии с федеральной информационной адресной системой виде			-
1.2.	Дополнительные сведения о местоположении земельного участка			-
2.	Площадь земельного участка ± величина погрешности определения (вычисления) площади (P ± ΔP), м2			1960 +/- 15
3.	Формула, примененная для расчета предельной допустимой погрешности определения площади земельного участка, с подставленными значениями и итоговые (вычисленные) значения (ΔP), м2			$\Delta P = 3.5 * M_t * \sqrt{P} = 3.5 * 0,1 * \sqrt{1960} = 15$
4.	Площадь земельного участка согласно сведениям Единого государственного реестра недвижимости (P _{кад}), м2			-
5.	Оценка расхождения P и P _{кад} (P - P _{кад}), м2			-
6.	Предельные минимальный и максимальный размеры земельного участка (P _{мин} и P _{макс}), м2			-
7.	Кадастровый номер или иной государственный учетный номер (инвентарный) объекта недвижимости, расположенного на земельном участке			-
8.	Вид (виды) разрешенного использования			-
8.1.	Дополнительные сведения об использовании земельного участка			-
9.	Сведения о земельных участках (землях общего пользования, территории общего пользования), посредством которых обеспечивается доступ			-
10.	Иные сведения			-
4. Пояснения к сведениям об уточняемом земельном участке с кадастровым номером 70:06:0101001:251 :				
1.	-			

Сведения об уточняемых земельных участках, необходимые для исправления реестровых ошибок в сведениях о местоположении их границ

1. Сведения о характерных точках границ уточняемого земельного участка с кадастровым номером 70:06:0101001:638 :

Система координат МСК 70, зона 2

Зона № 2

Обозначение характерных точек границ	Координаты, м				Метод определения координат	Формулы, примененные для расчета средней квадратической погрешности определения границ (Mt), с подставленными в такие формулы значениями и итоговые (вычисленные) значения Mt, м	Описание закрепления точки
	содержатся в Едином государственном реестре недвижимости		определены в результате выполнения комплексных кадастровых работ				
	X	Y	X	Y			
1	2	3	4	5	6	7	8
2422	641194.30	2428904.83	641196.53	2428902.35	Метод спутниковых геодезических измерений (определений)	0.1	-
2423	641207.36	2428867.22	641209.24	2428871.76	Метод спутниковых геодезических измерений (определений)	0.1	-
n1817У	-	-	641233.33	2428883.95	Метод спутниковых геодезических измерений (определений)	0.1	-
2415	641235.77	2428899.36	641241.13	2428898.15	Метод спутниковых геодезических измерений (определений)	0.1	-
2421	641224.78	2428910.05	641226.99	2428910.27	Метод спутниковых геодезических измерений (определений)	0.1	-

1. Сведения о характерных точках границ уточняемого земельного участка с кадастровым номером 70:06:0101001:638 :							
Система координат МСК 70, зона 2							Зона № 2
Обозначение характерных точек границ	Координаты, м				Метод определения координат	Формулы, примененные для расчета средней квадратической погрешности определения координат характерных точек границ (Mt), с подставленными в такие формулы значениями и итоговые (вычисленные) значения Mt, м	Описание закрепления точки
	содержатся в Едином государственном реестре недвижимости		определены в результате выполнения комплексных кадастровых работ				
	X	Y	X	Y			
1	2	3	4	5	6	7	8
2424	641213.90	2428922.07	641215.09	2428921.82	Метод спутниковых геодезических измерений (определений)	0.1	-
2422	641194.30	2428904.83	641196.53	2428902.35	Метод спутниковых геодезических измерений (определений)	0.1	-
2. Сведения о частях границ уточняемого земельного участка с кадастровым номером 70:06:0101001:638 :							
Обозначение части границ		Горизонтальное проложение (S), м		Описание прохождения части границ	Сведения о согласовании местоположения границ (согласовано/спорное)		
от т.	до т.						
1	2	3		4	5		
2422	2423	33.13		-	-		
2423	н1817У	27.00		-	-		
н1817У	2415	16.20		-	-		
2415	2421	18.62		-	-		
2421	2424	16.58		-	-		
2424	2422	26.90		-	-		
3. Сведения о характеристиках уточняемого земельного участка с кадастровым номером 70:06:0101001:638 :							
№ п/п	Наименование характеристики					Значение характеристики	
1	2					3	
1.	Адрес земельного участка					-	
1.1.	Сведения о местоположении земельного участка (при отсутствии адреса) в структурированном в соответствии с федеральной информационной адресной системой виде					-	
1.2.	Дополнительные сведения о местоположении земельного участка					-	
2.	Площадь земельного участка ± величина погрешности определения (вычисления) площади (P ± ΔP), м ²					1243 +/- 12	

3. Сведения о характеристиках уточняемого земельного участка с кадастровым номером 70:06:0101001:638 :		
№ п/п	Наименование характеристики	Значение характеристики
1	2	3
3.	Формула, примененная для расчета предельной допустимой погрешности определения площади земельного участка, с подставленными значениями и итоговые (вычисленные) значения (ΔP), м ²	$\Delta P=3.5*Mt*\sqrt{P}=3.5*0,1*\sqrt{1243}=12$
4.	Площадь земельного участка согласно сведениям Единого государственного реестра недвижимости (Ркад), м ²	-
5.	Оценка расхождения Р и Ркад (Р - Ркад), м ²	-
6.	Предельные минимальный и максимальный размеры земельного участка (Рмин и Рмакс), м ²	-
7.	Кадастровый номер или иной государственный учетный номер (инвентарный) объекта недвижимости, расположенного на земельном участке	-
8.	Вид (виды) разрешенного использования	-
8.1.	Дополнительные сведения об использовании земельного участка	-
9.	Сведения о земельных участках (землях общего пользования, территории общего пользования), посредством которых обеспечивается доступ	-
10.	Иные сведения	-
4. Пояснения к сведениям об уточняемом земельном участке с кадастровым номером 70:06:0101001:638 :		
1.	-	

Сведения об уточняемых земельных участках, необходимые для исправления реестровых ошибок в сведениях о местоположении их границ

1. Сведения о характерных точках границ уточняемого земельного участка с кадастровым номером 70:06:0101001:2253 :

Система координат МСК 70, зона 2

Зона № 2

Обозначение характерных точек границ	Координаты, м				Метод определения координат	Формулы, примененные для расчета средней квадратической погрешности определения границ (Mt), с подставленными в такие формулы значениями и итоговые (вычисленные) значения Mt, м	Описание закрепления точки
	содержатся в Едином государственном реестре недвижимости		определены в результате выполнения комплексных кадастровых работ				
	X	Y	X	Y			
1	2	3	4	5	6	7	8
2416	641244.07	2428891.33	641247.33	2428892.75	Метод спутниковых геодезических измерений (определений)	0.1	-
2415	641235.77	2428899.36	641241.13	2428898.15	Метод спутниковых геодезических измерений (определений)	0.1	-
n1817У	-	-	641233.33	2428883.95	Метод спутниковых геодезических измерений (определений)	0.1	-
2425	641210.63	2428870.91	641209.24	2428871.76	Метод спутниковых геодезических измерений (определений)	0.1	-
2426	641218.74	2428855.04	641217.73	2428850.25	Метод спутниковых геодезических измерений (определений)	0.1	-

1. Сведения о характерных точках границ уточняемого земельного участка с кадастровым номером 70:06:0101001:2253 :							
Система координат МСК 70, зона 2						Зона № 2	
Обозначение характерных точек границ	Координаты, м				Метод определения координат	Формулы, примененные для расчета средней квадратической погрешности определения координат характерных точек границ (Mt), с подставленными в такие формулы значениями и итоговые (вычисленные) значения Mt, м	Описание закрепления точки
	содержатся в Едином государственном реестре недвижимости		определены в результате выполнения комплексных кадастровых работ				
	X	Y	X	Y			
1	2	3	4	5	6	7	8
2427	641239.06	2428861.40	641245.20	2428858.89	Метод спутниковых геодезических измерений (определений)	0.1	-
н1814У	-	-	641241.09	2428873.51	Метод спутниковых геодезических измерений (определений)	0.1	-
2416	641244.07	2428891.33	641247.33	2428892.75	Метод спутниковых геодезических измерений (определений)	0.1	-
2. Сведения о частях границ уточняемого земельного участка с кадастровым номером 70:06:0101001:2253 :							
Обозначение части границ		Горизонтальное проложение (S), м	Описание прохождения части границ	Сведения о согласовании местоположения границ (согласовано/спорное)			
от т.	до т.						
1	2	3	4	5			
2416	2415	8.22	-	-			
2415	н1817У	16.20	-	-			
н1817У	2425	27.00	-	-			
2425	2426	23.12	-	-			
2426	2427	28.80	-	-			
2427	н1814У	15.19	-	-			
н1814У	2416	20.23	-	-			

3. Сведения о характеристиках уточняемого земельного участка с кадастровым номером 70:06:0101001:2253 :		
№ п/п	Наименование характеристики	Значение характеристики
1	2	3
1.	Адрес земельного участка	-
1.1.	Сведения о местоположении земельного участка (при отсутствии адреса) в структурированном в соответствии с федеральной информационной адресной системой виде	-
1.2.	Дополнительные сведения о местоположении земельного участка	-
2.	Площадь земельного участка ± величина погрешности определения (вычисления) площади ($P \pm \Delta P$), м ²	914 +/- 11
3.	Формула, примененная для расчета предельной допустимой погрешности определения площади земельного участка, с подставленными значениями и итоговые (вычисленные) значения (ΔP), м ²	$\Delta P = 3.5 * M_t * \sqrt{P} = 3.5 * 0,1 * \sqrt{914} = 11$
4.	Площадь земельного участка согласно сведениям Единого государственного реестра недвижимости ($P_{\text{кад}}$), м ²	-
5.	Оценка расхождения P и $P_{\text{кад}}$ ($P - P_{\text{кад}}$), м ²	-
6.	Предельные минимальный и максимальный размеры земельного участка ($P_{\text{мин}}$ и $P_{\text{макс}}$), м ²	-
7.	Кадастровый номер или иной государственный учетный номер (инвентарный) объекта недвижимости, расположенного на земельном участке	-
8.	Вид (виды) разрешенного использования	-
8.1.	Дополнительные сведения об использовании земельного участка	-
9.	Сведения о земельных участках (землях общего пользования, территории общего пользования), посредством которых обеспечивается доступ	-
10.	Иные сведения	-
4. Пояснения к сведениям об уточняемом земельном участке с кадастровым номером 70:06:0101001:2253 :		
1.	-	

Сведения об уточняемых земельных участках, необходимые для исправления реестровых ошибок в сведениях о местоположении их границ

1. Сведения о характерных точках границ уточняемого земельного участка с кадастровым номером 70:06:0101001:179 :

Система координат МСК 70, зона 2

Зона № 2

Обозначение характерных точек границ	Координаты, м				Метод определения координат	Формулы, примененные для расчета средней квадратической погрешности определения границ (Mt), с подставленными в такие формулы значениями и итоговые (вычисленные) значения Mt, м	Описание закрепления точки
	содержатся в Едином государственном реестре недвижимости		определены в результате выполнения комплексных кадастровых работ				
	X	Y	X	Y			
1	2	3	4	5	6	7	8
2428	641190.95	2428807.45	641191.88	2428807.07	Метод спутниковых геодезических измерений (определений)	0.1	-
2429	641184.87	2428819.57	641184.87	2428819.57	Метод спутниковых геодезических измерений (определений)	0.1	-
2430	641185.85	2428820.29	-	-	-	0.1	-
2431	641181.63	2428828.02	641180.50	2428827.48	Метод спутниковых геодезических измерений (определений)	0.1	-
2432	641169.89	2428822.47	641170.25	2428822.64	Метод спутниковых геодезических измерений (определений)	0.1	-
2433	641170.42	2428821.48	641170.90	2428821.73	Метод спутниковых геодезических измерений (определений)	0.1	-

1. Сведения о характерных точках границ уточняемого земельного участка с кадастровым номером 70:06:0101001:179 :

Система координат МСК 70, зона 2

Зона № 2

Обозначение характерных точек границ	Координаты, м				Метод определения координат	Формулы, примененные для расчета средней квадратической погрешности определения координат характерных точек границ (Mt), с подставленными в такие формулы значениями и итоговые (вычисленные) значения Mt, м	Описание закрепления точки
	содержатся в Едином государственном реестре недвижимости		определены в результате выполнения комплексных кадастровых работ				
	X	Y	X	Y			
1	2	3	4	5	6	7	8
2434	641164.25	2428818.13	641164.39	2428817.87	Метод спутниковых геодезических измерений (определений)	0.1	-
2435	641164.77	2428817.16	641164.77	2428817.16	Метод спутниковых геодезических измерений (определений)	0.1	-
2436	641155.12	2428812.92	641155.12	2428812.92	Метод спутниковых геодезических измерений (определений)	0.1	-
2437	641150.13	2428810.41	641150.13	2428810.41	Метод спутниковых геодезических измерений (определений)	0.1	-
2438	641150.50	2428809.80	641150.50	2428809.80	Метод спутниковых геодезических измерений (определений)	0.1	-

1. Сведения о характерных точках границ уточняемого земельного участка с кадастровым номером 70:06:0101001:179 :

Система координат МСК 70, зона 2					Зона № 2		
Обозначение характерных точек границ	Координаты, м				Метод определения координат	Формулы, примененные для расчета средней квадратической погрешности определения координат характерных точек границ (Mt), с подставленными в такие формулы значениями и итоговые (вычисленные) значения Mt, м	Описание закрепления точки
	содержатся в Едином государственном реестре недвижимости		определены в результате выполнения комплексных кадастровых работ				
	X	Y	X	Y			
1	2	3	4	5	6	7	8
2439	641152.80	2428804.70	641152.80	2428804.70	Метод спутниковых геодезических измерений (определений)	0.1	-
2440	641157.85	2428789.78	641159.80	2428790.17	Метод спутниковых геодезических измерений (определений)	0.1	-
2441	641161.67	2428790.72	641164.48	2428791.12	Метод спутниковых геодезических измерений (определений)	0.1	-
2442	641181.82	2428802.17	-	-	-	0.1	-
2428	641190.95	2428807.45	641191.88	2428807.07	Метод спутниковых геодезических измерений (определений)	0.1	-

2. Сведения о частях границ уточняемого земельного участка с кадастровым номером 70:06:0101001:179 :

Обозначение части границ		Горизонтальное положение (S), м	Описание прохождения части границ	Сведения о согласовании местоположения границ (согласовано/спорное)
от т.	до т.			
1	2	3	4	5
2428	2429	14.33	-	-
2429	2431	9.04	-	-
2431	2432	11.34	-	-
2432	2433	1.12	-	-
2433	2434	7.57	-	-

2. Сведения о частях границ уточняемого земельного участка с кадастровым номером 70:06:0101001:179 :				
Обозначение части границ		Горизонтальное проложение (S), м	Описание прохождения части границ	Сведения о согласовании местоположения границ (согласовано/спорное)
от т.	до т.			
1	2	3	4	5
2434	2435	0.81	-	-
2435	2436	10.54	-	-
2436	2437	5.59	-	-
2437	2438	0.71	-	-
2438	2439	5.59	-	-
2439	2440	16.13	-	-
2440	2441	4.78	-	-
2441	2428	31.70	-	-
3. Сведения о характеристиках уточняемого земельного участка с кадастровым номером 70:06:0101001:179 :				
№ п/п	Наименование характеристики		Значение характеристики	
1	2		3	
1.	Адрес земельного участка		-	
1.1.	Сведения о местоположении земельного участка (при отсутствии адреса) в структурированном в соответствии с федеральной информационной адресной системой виде		-	
1.2.	Дополнительные сведения о местоположении земельного участка		-	
2.	Площадь земельного участка ± величина погрешности определения (вычисления) площади ($P \pm \Delta P$), м ²		830 +/- 10	
3.	Формула, примененная для расчета предельной допустимой погрешности определения площади земельного участка, с подставленными значениями и итоговые (вычисленные) значения (ΔP), м ²		$\Delta P = 3.5 * M_t * \sqrt{P} = 3.5 * 0,1 * \sqrt{830} = 10$	
4.	Площадь земельного участка согласно сведениям Единого государственного реестра недвижимости (Ркад), м ²		-	
5.	Оценка расхождения Р и Ркад ($P - P_{кад}$), м ²		-	
6.	Предельные минимальный и максимальный размеры земельного участка ($R_{мин}$ и $R_{макс}$), м ²		-	
7.	Кадастровый номер или иной государственный учетный номер (инвентарный) объекта недвижимости, расположенного на земельном участке		-	
8.	Вид (виды) разрешенного использования		-	
8.1.	Дополнительные сведения об использовании земельного участка		-	
9.	Сведения о земельных участках (землях общего пользования, территории общего пользования), посредством которых обеспечивается доступ		-	
10.	Иные сведения		-	
4. Пояснения к сведениям об уточняемом земельном участке с кадастровым номером 70:06:0101001:179 :				
1.	-			

Сведения об уточняемых земельных участках, необходимые для исправления реестровых ошибок в сведениях о местоположении их границ

1. Сведения о характерных точках границ уточняемого земельного участка с кадастровым номером 70:06:0101001:178 :

Система координат МСК 70, зона 2

Зона № 2

Обозначение характерных точек границ	Координаты, м				Метод определения координат	Формулы, примененные для расчета средней квадратической погрешности определения границ (Mt), с подставленными в такие формулы значениями и итоговые (вычисленные) значения Mt, м	Описание закрепления точки
	содержатся в Едином государственном реестре недвижимости		определены в результате выполнения комплексных кадастровых работ				
	X	Y	X	Y			
1	2	3	4	5	6	7	8
2443	641088.94	2428747.34	641088.90	2428746.82	Метод спутниковых геодезических измерений (определений)	0.1	-
2465	-	-	641092.93	2428748.78	Метод спутниковых геодезических измерений (определений)	0.1	-
2444	641117.08	2428760.80	641115.75	2428759.33	Метод спутниковых геодезических измерений (определений)	0.1	-
2445	641112.71	2428769.98	-	-	-	0.1	-
2446	641113.42	2428770.20	-	-	-	0.1	-
2447	641112.34	2428773.90	-	-	-	0.1	-
2448	641113.07	2428774.12	-	-	-	0.1	-
2449	641110.83	2428781.80	-	-	-	0.1	-
2450	641110.03	2428781.56	-	-	-	0.1	-
2451	641102.87	2428799.27	641098.75	2428799.93	Метод спутниковых геодезических измерений (определений)	0.1	-

1. Сведения о характерных точках границ уточняемого земельного участка с кадастровым номером 70:06:0101001:178 :

Система координат МСК 70, зона 2					Зона № 2		
Обозначение характерных точек границ	Координаты, м				Метод определения координат	Формулы, примененные для расчета средней квадратической погрешности определения координат характерных точек границ (Mt), с подставленными в такие формулы значениями и итоговые (вычисленные) значения Mt, м	Описание закрепления точки
	содержатся в Едином государственном реестре недвижимости		определены в результате выполнения комплексных кадастровых работ				
	X	Y	X	Y			
1	2	3	4	5	6	7	8
2452	641093.04	2428794.58	641088.10	2428792.68	Метод спутниковых геодезических измерений (определений)	0.1	-
2453	641071.93	2428772.94	641071.00	2428774.08	Метод спутниковых геодезических измерений (определений)	0.1	-
2454	641086.19	2428753.05	641084.80	2428753.63	Метод спутниковых геодезических измерений (определений)	0.1	-
2443	641088.94	2428747.34	641088.90	2428746.82	Метод спутниковых геодезических измерений (определений)	0.1	-

2. Сведения о частях границ уточняемого земельного участка с кадастровым номером 70:06:0101001:178 :

Обозначение части границ		Горизонтальное проложение (S), м	Описание прохождения части границ	Сведения о согласовании местоположения границ (согласовано/спорное)
от т.	до т.			
1	2	3	4	5
2443	2465	4.48	-	-
2465	2444	25.14	-	-
2444	2451	44.02	-	-
2451	2452	12.88	-	-
2452	2453	25.27	-	-
2453	2454	24.67	-	-

2. Сведения о частях границ уточняемого земельного участка с кадастровым номером 70:06:0101001:178 :				
Обозначение части границ		Горизонтальное проложение (S), м	Описание прохождения части границ	Сведения о согласовании местоположения границ (согласовано/спорное)
от т.	до т.			
1	2	3	4	5
2454	2443	7.95	-	-
3. Сведения о характеристиках уточняемого земельного участка с кадастровым номером 70:06:0101001:178 :				
№ п/п	Наименование характеристики		Значение характеристики	
1	2		3	
1.	Адрес земельного участка		-	
1.1.	Сведения о местоположении земельного участка (при отсутствии адреса) в структурированном в соответствии с федеральной информационной адресной системой виде		-	
1.2.	Дополнительные сведения о местоположении земельного участка		-	
2.	Площадь земельного участка ± величина погрешности определения (вычисления) площади ($P \pm \Delta P$), м ²		1292 +/- 13	
3.	Формула, примененная для расчета предельной допустимой погрешности определения площади земельного участка, с подставленными значениями и итоговые (вычисленные) значения (ΔP), м ²		$\Delta P = 3.5 * M_t * \sqrt{P} = 3.5 * 0,1 * \sqrt{1292} = 13$	
4.	Площадь земельного участка согласно сведениям Единого государственного реестра недвижимости (Ркад), м ²		-	
5.	Оценка расхождения P и Ркад (P - Ркад), м ²		-	
6.	Предельные минимальный и максимальный размеры земельного участка (Рмин и Рмакс), м ²		-	
7.	Кадастровый номер или иной государственный учетный номер (инвентарный) объекта недвижимости, расположенного на земельном участке		-	
8.	Вид (виды) разрешенного использования		-	
8.1.	Дополнительные сведения об использовании земельного участка		-	
9.	Сведения о земельных участках (землях общего пользования, территории общего пользования), посредством которых обеспечивается доступ		-	
10.	Иные сведения		-	
4. Пояснения к сведениям об уточняемом земельном участке с кадастровым номером 70:06:0101001:178 :				
1.	-			

Сведения об уточняемых земельных участках, необходимые для исправления реестровых ошибок в сведениях о местоположении их границ

1. Сведения о характерных точках границ уточняемого земельного участка с кадастровым номером 70:06:0101001:463 :

Система координат МСК 70, зона 2

Зона № 2

Обозначение характерных точек границ	Координаты, м				Метод определения координат	Формулы, примененные для расчета средней квадратической погрешности определения границ (Mt), с подставленными в такие формулы значениями и итоговые (вычисленные) значения Mt, м	Описание закрепления точки
	содержатся в Едином государственном реестре недвижимости		определены в результате выполнения комплексных кадастровых работ				
	X	Y	X	Y			
1	2	3	4	5	6	7	8
2455	641039.95	2428744.26	641040.01	2428746.88	Метод спутниковых геодезических измерений (определений)	0.1	-
2456	641048.39	2428724.92	641049.41	2428724.23	Метод спутниковых геодезических измерений (определений)	0.1	-
n1826У	-	-	641050.71	2428723.75	Метод спутниковых геодезических измерений (определений)	0.1	-
n1827У	-	-	641076.68	2428736.31	Метод спутниковых геодезических измерений (определений)	0.1	-
2457	641085.59	2428740.24	641085.59	2428740.24	Метод спутниковых геодезических измерений (определений)	0.1	-

1. Сведения о характерных точках границ уточняемого земельного участка с кадастровым номером 70:06:0101001:463 :

Система координат МСК 70, зона 2

Зона № 2

Обозначение характерных точек границ	Координаты, м				Метод определения координат	Формулы, примененные для расчета средней квадратической погрешности определения координат характерных точек границ (Mt), с подставленными в такие формулы значениями и итоговые (вычисленные) значения Mt, м	Описание закрепления точки
	содержатся в Едином государственном реестре недвижимости		определены в результате выполнения комплексных кадастровых работ				
	X	Y	X	Y			
1	2	3	4	5	6	7	8
2458	641083.84	2428744.43	641083.84	2428744.43	Метод спутниковых геодезических измерений (определений)	0.1	-
2459	641085.69	2428745.26	641085.69	2428745.26	Метод спутниковых геодезических измерений (определений)	0.1	-
2460	641086.58	2428745.70	641086.58	2428745.70	Метод спутниковых геодезических измерений (определений)	0.1	-
2461	641086.41	2428746.12	-	-	-	0.1	-
2443	641088.94	2428747.34	641088.90	2428746.82	Метод спутниковых геодезических измерений (определений)	0.1	-
2454	641086.19	2428753.05	641084.80	2428753.63	Метод спутниковых геодезических измерений (определений)	0.1	-

1. Сведения о характерных точках границ уточняемого земельного участка с кадастровым номером 70:06:0101001:463 :							
Система координат МСК 70, зона 2						Зона № 2	
Обозначение характерных точек границ	Координаты, м				Метод определения координат	Формулы, примененные для расчета средней квадратической погрешности определения координат характерных точек границ (Mt), с подставленными в такие формулы значениями и итоговые (вычисленные) значения Mt, м	Описание закрепления точки
	содержатся в Едином государственном реестре недвижимости		определены в результате выполнения комплексных кадастровых работ				
	X	Y	X	Y			
1	2	3	4	5	6	7	8
2453	641071.93	2428772.94	641071.00	2428774.08	Метод спутниковых геодезических измерений (определений)	0.1	-
2455	641039.95	2428744.26	641040.01	2428746.88	Метод спутниковых геодезических измерений (определений)	0.1	-
2. Сведения о частях границ уточняемого земельного участка с кадастровым номером 70:06:0101001:463 :							
Обозначение части границ		Горизонтальное проложение (S), м		Описание прохождения части границ	Сведения о согласовании местоположения границ (согласовано/спорное)		
от т.	до т.						
1	2	3		4	5		
2455	2456	24.52		-	-		
2456	н1826У	1.39		-	-		
н1826У	н1827У	28.85		-	-		
н1827У	2457	9.74		-	-		
2457	2458	4.54		-	-		
2458	2459	2.03		-	-		
2459	2460	0.99		-	-		
2460	2443	2.58		-	-		
2443	2454	7.95		-	-		
2454	2453	24.67		-	-		
2453	2455	41.23		-	-		
3. Сведения о характеристиках уточняемого земельного участка с кадастровым номером 70:06:0101001:463 :							
№ п/п	Наименование характеристики				Значение характеристики		
1	2				3		
1.	Адрес земельного участка				-		

3. Сведения о характеристиках уточняемого земельного участка с кадастровым номером 70:06:0101001:463 :		
№ п/п	Наименование характеристики	Значение характеристики
1	2	3
1.1.	Сведения о местоположении земельного участка (при отсутствии адреса) в структурированном в соответствии с федеральной информационной адресной системой виде	-
1.2.	Дополнительные сведения о местоположении земельного участка	-
2.	Площадь земельного участка ± величина погрешности определения (вычисления) площади ($P \pm \Delta P$), м ²	1318 +/- 13
3.	Формула, примененная для расчета предельной допустимой погрешности определения площади земельного участка, с подставленными значениями и итоговые (вычисленные) значения (ΔP), м ²	$\Delta P = 3.5 * M_t * \sqrt{P} = 3.5 * 0,1 * \sqrt{1318} = 13$
4.	Площадь земельного участка согласно сведениям Единого государственного реестра недвижимости ($P_{\text{кад}}$), м ²	-
5.	Оценка расхождения P и $P_{\text{кад}}$ ($P - P_{\text{кад}}$), м ²	-
6.	Предельные минимальный и максимальный размеры земельного участка ($P_{\text{мин}}$ и $P_{\text{макс}}$), м ²	-
7.	Кадастровый номер или иной государственный учетный номер (инвентарный) объекта недвижимости, расположенного на земельном участке	-
8.	Вид (виды) разрешенного использования	-
8.1.	Дополнительные сведения об использовании земельного участка	-
9.	Сведения о земельных участках (землях общего пользования, территории общего пользования), посредством которых обеспечивается доступ	-
10.	Иные сведения	-
4. Пояснения к сведениям об уточняемом земельном участке с кадастровым номером 70:06:0101001:463 :		
1.	-	

Сведения об уточняемых земельных участках, необходимые для исправления реестровых ошибок в сведениях о местоположении их границ

1. Сведения о характерных точках границ уточняемого земельного участка с кадастровым номером 70:06:0101001:16 :

Система координат МСК 70, зона 2

Зона № 2

Обозначение характерных точек границ	Координаты, м				Метод определения координат	Формулы, примененные для расчета средней квадратической погрешности определения границ (Mt), с подставленными в такие формулы значениями и итоговые (вычисленные) значения Mt, м	Описание закрепления точки
	содержатся в Едином государственном реестре недвижимости		определены в результате выполнения комплексных кадастровых работ				
	X	Y	X	Y			
1	2	3	4	5	6	7	8
2462	641130.60	2428721.94	641130.63	2428721.63	Метод спутниковых геодезических измерений (определений)	0.1	-
2463	641115.95	2428757.22	641115.75	2428759.33	Метод спутниковых геодезических измерений (определений)	0.1	-
2464	641113.70	2428758.94	641113.40	2428758.23	Метод спутниковых геодезических измерений (определений)	0.1	-
2465	641092.93	2428748.78	641092.93	2428748.78	Метод спутниковых геодезических измерений (определений)	0.1	-
2459	641085.69	2428745.26	641085.69	2428745.26	Метод спутниковых геодезических измерений (определений)	0.1	-

1. Сведения о характерных точках границ уточняемого земельного участка с кадастровым номером 70:06:0101001:16 :

Система координат МСК 70, зона 2

Зона № 2

Обозначение характерных точек границ	Координаты, м				Метод определения координат	Формулы, примененные для расчета средней квадратической погрешности определения координат характерных точек границ (Mt), с подставленными в такие формулы значениями и итоговые (вычисленные) значения Mt, м	Описание закрепления точки
	содержатся в Едином государственном реестре недвижимости		определены в результате выполнения комплексных кадастровых работ				
	X	Y	X	Y			
1	2	3	4	5	6	7	8
2458	641083.84	2428744.43	641083.84	2428744.43	Метод спутниковых геодезических измерений (определений)	0.1	-
2457	641085.59	2428740.24	641085.59	2428740.24	Метод спутниковых геодезических измерений (определений)	0.1	-
2466	641090.96	2428727.37	641090.96	2428727.37	Метод спутниковых геодезических измерений (определений)	0.1	-
2467	641077.02	2428721.44	641077.02	2428721.44	Метод спутниковых геодезических измерений (определений)	0.1	-
2468	641074.84	2428720.49	641074.84	2428720.49	Метод спутниковых геодезических измерений (определений)	0.1	-

1. Сведения о характерных точках границ уточняемого земельного участка с кадастровым номером 70:06:0101001:16 :							
Система координат МСК 70, зона 2							Зона № 2
Обозначение характерных точек границ	Координаты, м				Метод определения координат	Формулы, примененные для расчета средней квадратической погрешности определения координат характерных точек границ (Mt), с подставленными в такие формулы значениями и итоговые (вычисленные) значения Mt, м	Описание закрепления точки
	содержатся в Едином государственном реестре недвижимости		определены в результате выполнения комплексных кадастровых работ				
	X	Y	X	Y			
1	2	3	4	5	6	7	8
2469	641082.40	2428702.28	641082.40	2428702.28	Метод спутниковых геодезических измерений (определений)	0.1	-
n1828У	-	-	641096.22	2428707.89	Метод спутниковых геодезических измерений (определений)	0.1	-
2470	641100.27	2428709.54	641100.27	2428709.54	Метод спутниковых геодезических измерений (определений)	0.1	-
2462	641130.60	2428721.94	641130.63	2428721.63	Метод спутниковых геодезических измерений (определений)	0.1	-
2. Сведения о частях границ уточняемого земельного участка с кадастровым номером 70:06:0101001:16 :							
Обозначение части границ		Горизонтальное проложение (S), м	Описание прохождения части границ	Сведения о согласовании местоположения границ (согласовано/спорное)			
от т.	до т.						
1	2	3	4	5			
2462	2463	40.53	-	-			
2463	2464	2.59	-	-			
2464	2465	22.55	-	-			
2465	2459	8.05	-	-			
2459	2458	2.03	-	-			
2458	2457	4.54	-	-			

2. Сведения о частях границ уточняемого земельного участка с кадастровым номером 70:06:0101001:16 :				
Обозначение части границ		Горизонтальное проложение (S), м	Описание прохождения части границ	Сведения о согласовании местоположения границ (согласовано/спорное)
от т.	до т.			
1	2	3	4	5
2457	2466	13.95	-	-
2466	2467	15.15	-	-
2467	2468	2.38	-	-
2468	2469	19.72	-	-
2469	н1828У	14.92	-	-
н1828У	2470	4.37	-	-
2470	2462	32.68	-	-
3. Сведения о характеристиках уточняемого земельного участка с кадастровым номером 70:06:0101001:16 :				
№ п/п	Наименование характеристики		Значение характеристики	
1	2		3	
1.	Адрес земельного участка		-	
1.1.	Сведения о местоположении земельного участка (при отсутствии адреса) в структурированном в соответствии с федеральной информационной адресной системой виде		-	
1.2.	Дополнительные сведения о местоположении земельного участка		-	
2.	Площадь земельного участка ± величина погрешности определения (вычисления) площади (P ± ΔP), м ²		1725 +/- 15	
3.	Формула, примененная для расчета предельной допустимой погрешности определения площади земельного участка, с подставленными значениями и итоговые (вычисленные) значения (ΔP), м ²		$\Delta P = 3.5 * M_t * \sqrt{P} = 3.5 * 0,1 * \sqrt{1725} = 15$	
4.	Площадь земельного участка согласно сведениям Единого государственного реестра недвижимости (P _{кад}), м ²		-	
5.	Оценка расхождения P и P _{кад} (P - P _{кад}), м ²		-	
6.	Предельные минимальный и максимальный размеры земельного участка (P _{мин} и P _{макс}), м ²		-	
7.	Кадастровый номер или иной государственный учетный номер (инвентарный) объекта недвижимости, расположенного на земельном участке		-	
8.	Вид (виды) разрешенного использования		-	
8.1.	Дополнительные сведения об использовании земельного участка		-	
9.	Сведения о земельных участках (землях общего пользования, территории общего пользования), посредством которых обеспечивается доступ		-	
10.	Иные сведения		-	
4. Пояснения к сведениям об уточняемом земельном участке с кадастровым номером 70:06:0101001:16 :				
1.	-			

Сведения об уточняемых земельных участках, необходимые для исправления реестровых ошибок в сведениях о местоположении их границ

1. Сведения о характерных точках границ уточняемого земельного участка с кадастровым номером 70:06:0101001:2323 :

Система координат МСК 70, зона 2

Зона № 2

Обозначение характерных точек границ	Координаты, м				Метод определения координат	Формулы, примененные для расчета средней квадратической погрешности определения границ (Mt), с подставленными в такие формулы значениями и итоговые (вычисленные) значения Mt, м	Описание закрепления точки
	содержатся в Едином государственном реестре недвижимости		определены в результате выполнения комплексных кадастровых работ				
	X	Y	X	Y			
1	2	3	4	5	6	7	8
2471	641157.59	2428662.88	641156.03	2428660.57	Метод спутниковых геодезических измерений (определений)	0.1	-
2472	641144.72	2428693.82	641143.49	2428690.72	Метод спутниковых геодезических измерений (определений)	0.1	-
2473	641112.66	2428679.78	641107.70	2428677.03	Метод спутниковых геодезических измерений (определений)	0.1	-
2474	641125.82	2428648.23	641120.58	2428645.44	Метод спутниковых геодезических измерений (определений)	0.1	-
2471	641157.59	2428662.88	641156.03	2428660.57	Метод спутниковых геодезических измерений (определений)	0.1	-

2. Сведения о частях границ уточняемого земельного участка с кадастровым номером 70:06:0101001:2323 :				
Обозначение части границ		Горизонтальное проложение (S), м	Описание прохождения части границ	Сведения о согласовании местоположения границ (согласовано/спорное)
от т.	до т.			
1	2	3	4	5
2471	2472	32.65	-	-
2472	2473	38.32	-	-
2473	2474	34.11	-	-
2474	2471	38.54	-	-
3. Сведения о характеристиках уточняемого земельного участка с кадастровым номером 70:06:0101001:2323 :				
№ п/п	Наименование характеристики		Значение характеристики	
1	2		3	
1.	Адрес земельного участка		-	
1.1.	Сведения о местоположении земельного участка (при отсутствии адреса) в структурированном в соответствии с федеральной информационной адресной системой виде		-	
1.2.	Дополнительные сведения о местоположении земельного участка		-	
2.	Площадь земельного участка ± величина погрешности определения (вычисления) площади (P ± ΔP), м ²		1283 +/- 13	
3.	Формула, примененная для расчета предельной допустимой погрешности определения площади земельного участка, с подставленными значениями и итоговые (вычисленные) значения (ΔP), м ²		ΔP=3.5*Mt*√P=3.5*0,1*√1283=13	
4.	Площадь земельного участка согласно сведениям Единого государственного реестра недвижимости (Pкад), м ²		-	
5.	Оценка расхождения P и Pкад (P - Pкад), м ²		-	
6.	Предельные минимальный и максимальный размеры земельного участка (Pмин и Pмакс), м ²		-	
7.	Кадастровый номер или иной государственный учетный номер (инвентарный) объекта недвижимости, расположенного на земельном участке		-	
8.	Вид (виды) разрешенного использования		-	
8.1.	Дополнительные сведения об использовании земельного участка		-	
9.	Сведения о земельных участках (землях общего пользования, территории общего пользования), посредством которых обеспечивается доступ		-	
10.	Иные сведения		-	
4. Пояснения к сведениям об уточняемом земельном участке с кадастровым номером 70:06:0101001:2323 :				
1.	-			

Сведения об уточняемых земельных участках, необходимые для исправления реестровых ошибок в сведениях о местоположении их границ

1. Сведения о характерных точках границ уточняемого земельного участка с кадастровым номером 70:06:0101001:664 :

Система координат МСК 70, зона 2

Зона № 2

Обозначение характерных точек границ	Координаты, м				Метод определения координат	Формулы, примененные для расчета средней квадратической погрешности определения границ (Mt), с подставленными в такие формулы значениями и итоговые (вычисленные) значения Mt, м	Описание закрепления точки
	содержатся в Едином государственном реестре недвижимости		определены в результате выполнения комплексных кадастровых работ				
	X	Y	X	Y			
1	2	3	4	5	6	7	8
2475	641110.77	2428641.29	641109.56	2428640.73	Метод спутниковых геодезических измерений (определений)	0.1	-
2476	641121.92	2428618.72	641119.03	2428616.37	Метод спутниковых геодезических измерений (определений)	0.1	-
n1829У	-	-	641131.78	2428609.02	Метод спутниковых геодезических измерений (определений)	0.1	-
2477	641136.78	2428609.62	641136.63	2428608.97	Метод спутниковых геодезических измерений (определений)	0.1	-
2478	641174.14	2428626.53	641171.66	2428624.26	Метод спутниковых геодезических измерений (определений)	0.1	-

1. Сведения о характерных точках границ уточняемого земельного участка с кадастровым номером 70:06:0101001:664 :							
Система координат МСК 70, зона 2						Зона № 2	
Обозначение характерных точек границ	Координаты, м				Метод определения координат	Формулы, примененные для расчета средней квадратической погрешности определения координат характерных точек границ (Mt), с подставленными в такие формулы значениями и итоговые (вычисленные) значения Mt, м	Описание закрепления точки
	содержатся в Едином государственном реестре недвижимости		определены в результате выполнения комплексных кадастровых работ				
	X	Y	X	Y			
1	2	3	4	5	6	7	8
2471	641157.59	2428662.88	641156.03	2428660.57	Метод спутниковых геодезических измерений (определений)	0.1	-
2474	-	-	641120.58	2428645.44	Метод спутниковых геодезических измерений (определений)	0.1	-
2475	641110.77	2428641.29	641109.56	2428640.73	Метод спутниковых геодезических измерений (определений)	0.1	-
2. Сведения о частях границ уточняемого земельного участка с кадастровым номером 70:06:0101001:664 :							
Обозначение части границ		Горизонтальное проложение (S), м	Описание прохождения части границ	Сведения о согласовании местоположения границ (согласовано/спорное)			
от т.	до т.						
1	2	3	4	5			
2475	2476	26.14	-	-			
2476	н1829У	14.72	-	-			
н1829У	2477	4.85	-	-			
2477	2478	38.22	-	-			
2478	2471	39.53	-	-			
2471	2474	38.54	-	-			
2474	2475	11.98	-	-			

3. Сведения о характеристиках уточняемого земельного участка с кадастровым номером 70:06:0101001:664 :		
№ п/п	Наименование характеристики	Значение характеристики
1	2	3
1.	Адрес земельного участка	-
1.1.	Сведения о местоположении земельного участка (при отсутствии адреса) в структурированном в соответствии с федеральной информационной адресной системой виде	-
1.2.	Дополнительные сведения о местоположении земельного участка	-
2.	Площадь земельного участка ± величина погрешности определения (вычисления) площади ($P \pm \Delta P$), м ²	1959 +/- 15
3.	Формула, примененная для расчета предельной допустимой погрешности определения площади земельного участка, с подставленными значениями и итоговые (вычисленные) значения (ΔP), м ²	$\Delta P = 3.5 * M_t * \sqrt{P} = 3.5 * 0,1 * \sqrt{1959} = 15$
4.	Площадь земельного участка согласно сведениям Единого государственного реестра недвижимости ($P_{\text{кад}}$), м ²	-
5.	Оценка расхождения P и $P_{\text{кад}}$ ($P - P_{\text{кад}}$), м ²	-
6.	Предельные минимальный и максимальный размеры земельного участка ($P_{\text{мин}}$ и $P_{\text{макс}}$), м ²	-
7.	Кадастровый номер или иной государственный учетный номер (инвентарный) объекта недвижимости, расположенного на земельном участке	-
8.	Вид (виды) разрешенного использования	-
8.1.	Дополнительные сведения об использовании земельного участка	-
9.	Сведения о земельных участках (землях общего пользования, территории общего пользования), посредством которых обеспечивается доступ	-
10.	Иные сведения	-
4. Пояснения к сведениям об уточняемом земельном участке с кадастровым номером 70:06:0101001:664 :		
1.	-	

Сведения об уточняемых земельных участках, необходимые для исправления реестровых ошибок в сведениях о местоположении их границ

1. Сведения о характерных точках границ уточняемого земельного участка с кадастровым номером 70:06:0101001:784 :

Система координат МСК 70, зона 2

Зона № 2

Обозначение характерных точек границ	Координаты, м				Метод определения координат	Формулы, примененные для расчета средней квадратической погрешности определения границ (Mt), с подставленными в такие формулы значениями и итоговые (вычисленные) значения Mt, м	Описание закрепления точки
	содержатся в Едином государственном реестре недвижимости		определены в результате выполнения комплексных кадастровых работ				
	X	Y	X	Y			
1	2	3	4	5	6	7	8
2474	641125.82	2428648.23	641120.58	2428645.44	Метод спутниковых геодезических измерений (определений)	0.1	-
2473	641112.66	2428679.78	641107.70	2428677.03	Метод спутниковых геодезических измерений (определений)	0.1	-
2479	641079.74	2428665.36	641074.15	2428663.18	Метод спутниковых геодезических измерений (определений)	0.1	-
2480	641094.10	2428633.58	641088.86	2428630.79	Метод спутниковых геодезических измерений (определений)	0.1	-
2481	641110.78	2428641.29	641109.56	2428640.73	Метод спутниковых геодезических измерений (определений)	0.1	-

1. Сведения о характерных точках границ уточняемого земельного участка с кадастровым номером 70:06:0101001:784 :							
Система координат МСК 70, зона 2						Зона № 2	
Обозначение характерных точек границ	Координаты, м				Метод определения координат	Формулы, примененные для расчета средней квадратической погрешности определения координат характерных точек границ (Mt), с подставленными в такие формулы значениями и итоговые (вычисленные) значения Mt, м	Описание закрепления точки
	содержатся в Едином государственном реестре недвижимости		определены в результате выполнения комплексных кадастровых работ				
	X	Y	X	Y			
1	2	3	4	5	6	7	8
2474	641125.82	2428648.23	641120.58	2428645.44	Метод спутниковых геодезических измерений (определений)	0.1	-
2. Сведения о частях границ уточняемого земельного участка с кадастровым номером 70:06:0101001:784 :							
Обозначение части границ		Горизонтальное проложение (S), м		Описание прохождения части границ	Сведения о согласовании местоположения границ (согласовано/спорное)		
от т.	до т.						
1	2	3		4	5		
2474	2473	34.11		-	-		
2473	2479	36.30		-	-		
2479	2480	35.57		-	-		
2480	2481	22.96		-	-		
2481	2474	11.98		-	-		
3. Сведения о характеристиках уточняемого земельного участка с кадастровым номером 70:06:0101001:784 :							
№ п/п	Наименование характеристики					Значение характеристики	
1	2					3	
1.	Адрес земельного участка					-	
1.1.	Сведения о местоположении земельного участка (при отсутствии адреса) в структурированном в соответствии с федеральной информационной адресной системой виде					-	
1.2.	Дополнительные сведения о местоположении земельного участка					-	
2.	Площадь земельного участка ± величина погрешности определения (вычисления) площади (P ± ΔP), м2					1235 +/- 12	
3.	Формула, примененная для расчета предельной допустимой погрешности определения площади земельного участка, с подставленными значениями и итоговые (вычисленные) значения (ΔP), м2					$\Delta P = 3.5 * Mt * \sqrt{P} = 3.5 * 0,1 * \sqrt{1235} = 12$	
4.	Площадь земельного участка согласно сведениям Единого государственного реестра недвижимости (Pкад), м2					-	
5.	Оценка расхождения P и Pкад (P - Pкад), м2					-	
6.	Предельные минимальный и максимальный размеры земельного участка (Pмин и Pмакс), м2					-	

3. Сведения о характеристиках уточняемого земельного участка с кадастровым номером 70:06:0101001:784 :

№ п/п	Наименование характеристики	Значение характеристики
1	2	3
7.	Кадастровый номер или иной государственный учетный номер (инвентарный) объекта недвижимости, расположенного на земельном участке	-
8.	Вид (виды) разрешенного использования	-
8.1.	Дополнительные сведения об использовании земельного участка	-
9.	Сведения о земельных участках (землях общего пользования, территории общего пользования), посредством которых обеспечивается доступ	-
10.	Иные сведения	-

4. Пояснения к сведениям об уточняемом земельном участке с кадастровым номером 70:06:0101001:784 :

1.	-
----	---

Сведения об уточняемых земельных участках, необходимые для исправления реестровых ошибок в сведениях о местоположении их границ

1. Сведения о характерных точках границ уточняемого земельного участка с кадастровым номером 70:06:0101001:2324 :

Система координат МСК 70, зона 2

Зона № 2

Обозначение характерных точек границ	Координаты, м				Метод определения координат	Формулы, примененные для расчета средней квадратической погрешности определения координат характерных точек границ (Mt), с подставленными в такие формулы значениями и итоговые (вычисленные) значения Mt, м	Описание закрепления точки
	содержатся в Едином государственном реестре недвижимости		определены в результате выполнения комплексных кадастровых работ				
	X	Y	X	Y			
1	2	3	4	5	6	7	8
2472	641144.72	2428693.82	641143.49	2428690.72	Метод спутниковых геодезических измерений (определений)	0.1	-
2482	641131.86	2428724.73	641130.63	2428721.63	Метод спутниковых геодезических измерений (определений)	0.1	-
2483	641129.79	2428723.87	-	-	-	0.1	-
2462	641130.60	2428721.94	-	-	-	0.1	-
2470	641100.27	2428709.54	641096.22	2428707.89	Метод спутниковых геодезических измерений (определений)	0.1	-
2473	641112.66	2428679.78	641107.70	2428677.03	Метод спутниковых геодезических измерений (определений)	0.1	-
2472	641144.72	2428693.82	641143.49	2428690.72	Метод спутниковых геодезических измерений (определений)	0.1	-

2. Сведения о частях границ уточняемого земельного участка с кадастровым номером 70:06:0101001:2324 :				
Обозначение части границ		Горизонтальное проложение (S), м	Описание прохождения части границ	Сведения о согласовании местоположения границ (согласовано/спорное)
от т.	до т.			
1	2	3	4	5
2472	2482	33.48	-	-
2482	2470	37.05	-	-
2470	2473	32.93	-	-
2473	2472	38.32	-	-
3. Сведения о характеристиках уточняемого земельного участка с кадастровым номером 70:06:0101001:2324 :				
№ п/п	Наименование характеристики		Значение характеристики	
1	2		3	
1.	Адрес земельного участка		-	
1.1.	Сведения о местоположении земельного участка (при отсутствии адреса) в структурированном в соответствии с федеральной информационной адресной системой виде		-	
1.2.	Дополнительные сведения о местоположении земельного участка		-	
2.	Площадь земельного участка ± величина погрешности определения (вычисления) площади (P ± ΔP), м2		1251 +/- 12	
3.	Формула, примененная для расчета предельной допустимой погрешности определения площади земельного участка, с подставленными значениями и итоговые (вычисленные) значения (ΔP), м2		$\Delta P = 3.5 * M_t * \sqrt{P} = 3.5 * 0,1 * \sqrt{1251} = 12$	
4.	Площадь земельного участка согласно сведениям Единого государственного реестра недвижимости (Pкад), м2		-	
5.	Оценка расхождения P и Pкад (P - Pкад), м2		-	
6.	Предельные минимальный и максимальный размеры земельного участка (Pмин и Pмакс), м2		-	
7.	Кадастровый номер или иной государственный учетный номер (инвентарный) объекта недвижимости, расположенного на земельном участке		-	
8.	Вид (виды) разрешенного использования		-	
8.1.	Дополнительные сведения об использовании земельного участка		-	
9.	Сведения о земельных участках (землях общего пользования, территории общего пользования), посредством которых обеспечивается доступ		-	
10.	Иные сведения		-	
4. Пояснения к сведениям об уточняемом земельном участке с кадастровым номером 70:06:0101001:2324 :				
1.	-			

Сведения об уточняемых земельных участках, необходимые для исправления реестровых ошибок в сведениях о местоположении их границ

1. Сведения о характерных точках границ уточняемого земельного участка с кадастровым номером 70:06:0101001:2326 :

Система координат МСК 70, зона 2

Зона № 2

Обозначение характерных точек границ	Координаты, м				Метод определения координат	Формулы, примененные для расчета средней квадратической погрешности определения границ (Mt), с подставленными в такие формулы значениями и итоговые (вычисленные) значения Mt, м	Описание закрепления точки
	содержатся в Едином государственном реестре недвижимости		определены в результате выполнения комплексных кадастровых работ				
	X	Y	X	Y			
1	2	3	4	5	6	7	8
2473	641112.66	2428679.78	641107.70	2428677.03	Метод спутниковых геодезических измерений (определений)	0.1	-
2470	641100.27	2428709.54	641096.22	2428707.89	Метод спутниковых геодезических измерений (определений)	0.1	-
2469	-	-	641082.40	2428702.28	Метод спутниковых геодезических измерений (определений)	0.1	-
2484	641063.36	2428694.54	641056.55	2428691.58	Метод спутниковых геодезических измерений (определений)	0.1	-
2479	641079.74	2428665.36	641074.15	2428663.18	Метод спутниковых геодезических измерений (определений)	0.1	-

1. Сведения о характерных точках границ уточняемого земельного участка с кадастровым номером 70:06:0101001:2326 :							
Система координат МСК 70, зона 2						Зона № 2	
Обозначение характерных точек границ	Координаты, м				Метод определения координат	Формулы, примененные для расчета средней квадратической погрешности определения координат характерных точек границ (Mt), с подставленными в такие формулы значениями и итоговые (вычисленные) значения Mt, м	Описание закрепления точки
	содержатся в Едином государственном реестре недвижимости		определены в результате выполнения комплексных кадастровых работ				
	X	Y	X	Y			
1	2	3	4	5	6	7	8
2473	641112.66	2428679.78	641107.70	2428677.03	Метод спутниковых геодезических измерений (определений)	0.1	-
2. Сведения о частях границ уточняемого земельного участка с кадастровым номером 70:06:0101001:2326 :							
Обозначение части границ		Горизонтальное проложение (S), м		Описание прохождения части границ	Сведения о согласовании местоположения границ (согласовано/спорное)		
от т.	до т.						
1	2	3		4	5		
2473	2470	32.93		-	-		
2470	2469	14.92		-	-		
2469	2484	27.98		-	-		
2484	2479	33.41		-	-		
2479	2473	36.30		-	-		
3. Сведения о характеристиках уточняемого земельного участка с кадастровым номером 70:06:0101001:2326 :							
№ п/п	Наименование характеристики					Значение характеристики	
1	2					3	
1.	Адрес земельного участка					-	
1.1.	Сведения о местоположении земельного участка (при отсутствии адреса) в структурированном в соответствии с федеральной информационной адресной системой виде					-	
1.2.	Дополнительные сведения о местоположении земельного участка					-	
2.	Площадь земельного участка ± величина погрешности определения (вычисления) площади (P ± ΔP), м2					1305 +/- 13	
3.	Формула, примененная для расчета предельной допустимой погрешности определения площади земельного участка, с подставленными значениями и итоговые (вычисленные) значения (ΔP), м2					$\Delta P = 3.5 * Mt * \sqrt{P} = 3.5 * 0,1 * \sqrt{1305} = 13$	
4.	Площадь земельного участка согласно сведениям Единого государственного реестра недвижимости (Pкад), м2					-	
5.	Оценка расхождения P и Pкад (P - Pкад), м2					-	
6.	Предельные минимальный и максимальный размеры земельного участка (Pмин и Pмакс), м2					-	

3. Сведения о характеристиках уточняемого земельного участка с кадастровым номером 70:06:0101001:2326 :

№ п/п	Наименование характеристики	Значение характеристики
1	2	3
7.	Кадастровый номер или иной государственный учетный номер (инвентарный) объекта недвижимости, расположенного на земельном участке	-
8.	Вид (виды) разрешенного использования	-
8.1.	Дополнительные сведения об использовании земельного участка	-
9.	Сведения о земельных участках (землях общего пользования, территории общего пользования), посредством которых обеспечивается доступ	-
10.	Иные сведения	-

4. Пояснения к сведениям об уточняемом земельном участке с кадастровым номером 70:06:0101001:2326 :

1.	-
----	---

Сведения об уточняемых земельных участках, необходимые для исправления реестровых ошибок в сведениях о местоположении их границ

1. Сведения о характерных точках границ уточняемого земельного участка с кадастровым номером 70:06:0101001:2514 :

Система координат МСК 70, зона 2

Зона № 2

Обозначение характерных точек границ	Координаты, м				Метод определения координат	Формулы, примененные для расчета средней квадратической погрешности определения границ (Mt), с подставленными в такие формулы значениями и итоговые (вычисленные) значения Mt, м	Описание закрепления точки
	содержатся в Едином государственном реестре недвижимости		определены в результате выполнения комплексных кадастровых работ				
	X	Y	X	Y			
1	2	3	4	5	6	7	8
2485	641059.54	2428604.85	641059.54	2428604.86	Метод спутниковых геодезических измерений (определений)	0.1	-
n1830У	-	-	641072.04	2428611.76	Метод спутниковых геодезических измерений (определений)	0.1	-
2486	641089.15	2428623.51	641087.54	2428620.31	Метод спутниковых геодезических измерений (определений)	0.1	-
2487	641063.56	2428664.12	641066.94	2428662.86	Метод спутниковых геодезических измерений (определений)	0.1	-
2488	641046.64	2428653.45	641045.44	2428653.31	Метод спутниковых геодезических измерений (определений)	0.1	-

1. Сведения о характерных точках границ уточняемого земельного участка с кадастровым номером 70:06:0101001:2514 :							
Система координат МСК 70, зона 2						Зона № 2	
Обозначение характерных точек границ	Координаты, м				Метод определения координат	Формулы, примененные для расчета средней квадратической погрешности определения координат характерных точек границ (Mt), с подставленными в такие формулы значениями и итоговые (вычисленные) значения Mt, м	Описание закрепления точки
	содержатся в Едином государственном реестре недвижимости		определены в результате выполнения комплексных кадастровых работ				
	X	Y	X	Y			
1	2	3	4	5	6	7	8
2489	641059.44	2428633.15	641052.89	2428630.51	Метод спутниковых геодезических измерений (определений)	0.1	-
2490	641047.39	2428625.56	641055.19	2428618.71	Метод спутниковых геодезических измерений (определений)	0.1	-
2485	641059.54	2428604.85	641059.54	2428604.86	Метод спутниковых геодезических измерений (определений)	0.1	-
2. Сведения о частях границ уточняемого земельного участка с кадастровым номером 70:06:0101001:2514 :							
Обозначение части границ		Горизонтальное проложение (S), м	Описание прохождения части границ	Сведения о согласовании местоположения границ (согласовано/спорное)			
от т.	до т.						
1	2	3	4	5			
2485	н1830У	14.28	-	-			
н1830У	2486	17.70	-	-			
2486	2487	47.27	-	-			
2487	2488	23.53	-	-			
2488	2489	23.99	-	-			
2489	2490	12.02	-	-			
2490	2485	14.52	-	-			

3. Сведения о характеристиках уточняемого земельного участка с кадастровым номером 70:06:0101001:2514 :		
№ п/п	Наименование характеристики	Значение характеристики
1	2	3
1.	Адрес земельного участка	-
1.1.	Сведения о местоположении земельного участка (при отсутствии адреса) в структурированном в соответствии с федеральной информационной адресной системой виде	-
1.2.	Дополнительные сведения о местоположении земельного участка	-
2.	Площадь земельного участка ± величина погрешности определения (вычисления) площади ($P \pm \Delta P$), м ²	1333 +/- 13
3.	Формула, примененная для расчета предельной допустимой погрешности определения площади земельного участка, с подставленными значениями и итоговые (вычисленные) значения (ΔP), м ²	$\Delta P = 3.5 * M_t * \sqrt{P} = 3.5 * 0,1 * \sqrt{1333} = 13$
4.	Площадь земельного участка согласно сведениям Единого государственного реестра недвижимости ($P_{\text{кад}}$), м ²	-
5.	Оценка расхождения P и $P_{\text{кад}}$ ($P - P_{\text{кад}}$), м ²	-
6.	Предельные минимальный и максимальный размеры земельного участка ($P_{\text{мин}}$ и $P_{\text{макс}}$), м ²	-
7.	Кадастровый номер или иной государственный учетный номер (инвентарный) объекта недвижимости, расположенного на земельном участке	-
8.	Вид (виды) разрешенного использования	-
8.1.	Дополнительные сведения об использовании земельного участка	-
9.	Сведения о земельных участках (землях общего пользования, территории общего пользования), посредством которых обеспечивается доступ	-
10.	Иные сведения	-
4. Пояснения к сведениям об уточняемом земельном участке с кадастровым номером 70:06:0101001:2514 :		
1.	-	

Сведения об уточняемых земельных участках, необходимые для исправления реестровых ошибок в сведениях о местоположении их границ

1. Сведения о характерных точках границ уточняемого земельного участка с кадастровым номером 70:06:0101001:636 :

Система координат МСК 70, зона 2

Зона № 2

Обозначение характерных точек границ	Координаты, м				Метод определения координат	Формулы, примененные для расчета средней квадратической погрешности определения границ (Mt), с подставленными в такие формулы значениями и итоговые (вычисленные) значения Mt, м	Описание закрепления точки
	содержатся в Едином государственном реестре недвижимости		определены в результате выполнения комплексных кадастровых работ				
	X	Y	X	Y			
1	2	3	4	5	6	7	8
2491	641025.85	2428690.18	641027.49	2428692.35	Метод спутниковых геодезических измерений (определений)	0.1	-
2492	641028.94	2428692.61	-	-	-	0.1	-
2493	641031.30	2428694.46	641034.09	2428697.88	Метод спутниковых геодезических измерений (определений)	0.1	-
n1848У	-	-	641036.49	2428700.05	Метод спутниковых геодезических измерений (определений)	0.1	-
2494	641032.28	2428695.23	-	-	-	0.1	-
2495	641036.04	2428700.91	641042.76	2428705.73	Метод спутниковых геодезических измерений (определений)	0.1	-
n1849У	-	-	641029.78	2428727.91	Метод спутниковых геодезических измерений (определений)	0.1	-

1. Сведения о характерных точках границ уточняемого земельного участка с кадастровым номером 70:06:0101001:636 :

Система координат МСК 70, зона 2

Зона № 2

Обозначение характерных точек границ	Координаты, м				Метод определения координат	Формулы, примененные для расчета средней квадратической погрешности определения координат характерных точек границ (Mt), с подставленными в такие формулы значениями и итоговые (вычисленные) значения Mt, м	Описание закрепления точки
	содержатся в Едином государственном реестре недвижимости		определены в результате выполнения комплексных кадастровых работ				
	X	Y	X	Y			
1	2	3	4	5	6	7	8
н1850У	-	-	641027.91	2428727.24	Метод спутниковых геодезических измерений (определений)	0.1	-
н1851У	-	-	641027.03	2428729.44	Метод спутниковых геодезических измерений (определений)	0.1	-
н1852У	-	-	641028.46	2428730.16	Метод спутниковых геодезических измерений (определений)	0.1	-
2496	641037.97	2428703.81	-	-	-	0.1	-
2497	641024.72	2428728.36	641027.51	2428731.78	Метод спутниковых геодезических измерений (определений)	0.1	-
2498	641005.64	2428716.40	641008.78	2428719.20	Метод спутниковых геодезических измерений (определений)	0.1	-
2499	641016.59	2428697.22	-	-	-	0.1	-
2500	641020.42	2428697.40	-	-	-	0.1	-

1. Сведения о характерных точках границ уточняемого земельного участка с кадастровым номером 70:06:0101001:636 :							
Система координат МСК 70, зона 2						Зона № 2	
Обозначение характерных точек границ	Координаты, м				Метод определения координат	Формулы, примененные для расчета средней квадратической погрешности определения координат характерных точек границ (Mt), с подставленными в такие формулы значениями и итоговые (вычисленные) значения Mt, м	Описание закрепления точки
	содержатся в Едином государственном реестре недвижимости		определены в результате выполнения комплексных кадастровых работ				
	X	Y	X	Y			
1	2	3	4	5	6	7	8
2491	641025.85	2428690.18	641027.49	2428692.35	Метод спутниковых геодезических измерений (определений)	0.1	-
2. Сведения о частях границ уточняемого земельного участка с кадастровым номером 70:06:0101001:636 :							
Обозначение части границ		Горизонтальное проложение (S), м		Описание прохождения части границ	Сведения о согласовании местоположения границ (согласовано/спорное)		
от т.	до т.						
1	2	3		4	5		
2491	2493	8.61		-	-		
2493	н1848У	3.24		-	-		
н1848У	2495	8.46		-	-		
2495	н1849У	25.70		-	-		
н1849У	н1850У	1.99		-	-		
н1850У	н1851У	2.37		-	-		
н1851У	н1852У	1.60		-	-		
н1852У	2497	1.88		-	-		
2497	2498	22.56		-	-		
2498	2491	32.73		-	-		
3. Сведения о характеристиках уточняемого земельного участка с кадастровым номером 70:06:0101001:636 :							
№ п/п	Наименование характеристики				Значение характеристики		
1	2				3		
1.	Адрес земельного участка				-		
1.1.	Сведения о местоположении земельного участка (при отсутствии адреса) в структурированном в соответствии с федеральной информационной адресной системой виде				-		
1.2.	Дополнительные сведения о местоположении земельного участка				-		
2.	Площадь земельного участка ± величина погрешности определения (вычисления) площади (P ± ΔP), м ²				668 +/- 9		
3.	Формула, примененная для расчета предельной допустимой погрешности определения площади земельного участка, с подставленными значениями и итоговые (вычисленные) значения (ΔP), м ²				ΔP=3.5*Mt*√P=3.5*0,1*√668=9		

3. Сведения о характеристиках уточняемого земельного участка с кадастровым номером 70:06:0101001:636 :

№ п/п	Наименование характеристики	Значение характеристики
1	2	3
4.	Площадь земельного участка согласно сведениям Единого государственного реестра недвижимости (Ркад), м2	-
5.	Оценка расхождения Р и Ркад (Р - Ркад), м2	-
6.	Предельные минимальный и максимальный размеры земельного участка (Рмин и Рмакс), м2	-
7.	Кадастровый номер или иной государственный учетный номер (инвентарный) объекта недвижимости, расположенного на земельном участке	-
8.	Вид (виды) разрешенного использования	-
8.1.	Дополнительные сведения об использовании земельного участка	-
9.	Сведения о земельных участках (землях общего пользования, территории общего пользования), посредством которых обеспечивается доступ	-
10.	Иные сведения	-

4. Пояснения к сведениям об уточняемом земельном участке с кадастровым номером 70:06:0101001:636 :

1.	-
----	---

Сведения об уточняемых земельных участках, необходимые для исправления реестровых ошибок в сведениях о местоположении их границ

1. Сведения о характерных точках границ уточняемого земельного участка с кадастровым номером 70:06:0101001:731 :

Система координат МСК 70, зона 2

Зона № 2

Обозначение характерных точек границ	Координаты, м				Метод определения координат	Формулы, примененные для расчета средней квадратической погрешности определения границ (Mt), с подставленными в такие формулы значениями и итоговые (вычисленные) значения Mt, м	Описание закрепления точки
	содержатся в Едином государственном реестре недвижимости		определены в результате выполнения комплексных кадастровых работ				
	X	Y	X	Y			
1	2	3	4	5	6	7	8
2498	641005.64	2428716.40	641008.78	2428719.20	Метод спутниковых геодезических измерений (определений)	0.1	-
2501	640999.43	2428712.33	640998.03	2428711.28	Метод спутниковых геодезических измерений (определений)	0.1	-
2502	641000.54	2428710.80	640998.88	2428709.74	Метод спутниковых геодезических измерений (определений)	0.1	-
2503	641001.96	2428708.57	-	-	-	0.1	-
2504	641004.43	2428704.69	641003.13	2428704.73	Метод спутниковых геодезических измерений (определений)	0.1	-
2505	641006.04	2428702.18	641007.58	2428697.78	Метод спутниковых геодезических измерений (определений)	0.1	-

1. Сведения о характерных точках границ уточняемого земельного участка с кадастровым номером 70:06:0101001:731 :

Система координат МСК 70, зона 2

Зона № 2

Обозначение характерных точек границ	Координаты, м				Метод определения координат	Формулы, примененные для расчета средней квадратической погрешности определения координат характерных точек границ (Mt), с подставленными в такие формулы значениями и итоговые (вычисленные) значения Mt, м	Описание закрепления точки
	содержатся в Едином государственном реестре недвижимости		определены в результате выполнения комплексных кадастровых работ				
	X	Y	X	Y			
1	2	3	4	5	6	7	8
2506	641014.96	2428688.83	641014.53	2428687.53	Метод спутниковых геодезических измерений (определений)	0.1	-
2507	641024.44	2428674.63	-	-	-	0.1	-
2508	641029.25	2428667.44	641029.25	2428667.44	Метод спутниковых геодезических измерений (определений)	0.1	-
2509	641033.80	2428660.14	-	-	-	0.1	-
2510	641047.07	2428675.20	641045.73	2428681.53	Метод спутниковых геодезических измерений (определений)	0.1	-
2511	641043.43	2428686.90	641043.43	2428686.90	Метод спутниковых геодезических измерений (определений)	0.1	-
2512	641041.24	2428690.86	641041.24	2428690.86	Метод спутниковых геодезических измерений (определений)	0.1	-

1. Сведения о характерных точках границ уточняемого земельного участка с кадастровым номером 70:06:0101001:731 :

Система координат МСК 70, зона 2						Зона № 2	
Обозначение характерных точек границ	Координаты, м				Метод определения координат	Формулы, примененные для расчета средней квадратической погрешности определения координат характерных точек границ (Mt), с подставленными в такие формулы значениями и итоговые (вычисленные) значения Mt, м	Описание закрепления точки
	содержатся в Едином государственном реестре недвижимости		определены в результате выполнения комплексных кадастровых работ				
	X	Y	X	Y			
1	2	3	4	5	6	7	8
2495	641036.04	2428700.91	641036.49	2428700.05	Метод спутниковых геодезических измерений (определений)	0.1	-
2494	641032.28	2428695.23	641034.09	2428697.88	Метод спутниковых геодезических измерений (определений)	0.1	-
2493	641031.30	2428694.46	-	-	-	0.1	-
2492	641028.94	2428692.61	641027.49	2428692.35	Метод спутниковых геодезических измерений (определений)	0.1	-
2491	641025.85	2428690.18	-	-	-	0.1	-
2500	641020.42	2428697.40	-	-	-	0.1	-
2499	641016.59	2428697.22	-	-	-	0.1	-
2498	641005.64	2428716.40	641008.78	2428719.20	Метод спутниковых геодезических измерений (определений)	0.1	-

2. Сведения о частях границ уточняемого земельного участка с кадастровым номером 70:06:0101001:731 :

Обозначение части границ		Горизонтальное проложение (S), м	Описание прохождения части границ	Сведения о согласовании местоположения границ (согласовано/спорное)
от т.	до т.			
1	2	3	4	5
2498	2501	13.35	-	-
2501	2502	1.76	-	-

2. Сведения о частях границ уточняемого земельного участка с кадастровым номером 70:06:0101001:731 :				
Обозначение части границ		Горизонтальное проложение (S), м	Описание прохождения части границ	Сведения о согласовании местоположения границ (согласовано/спорное)
от т.	до т.			
1	2	3	4	5
2502	2504	6.57	-	-
2504	2505	8.25	-	-
2505	2506	12.38	-	-
2506	2508	24.91	-	-
2508	2510	21.68	-	-
2510	2511	5.84	-	-
2511	2512	4.53	-	-
2512	2495	10.34	-	-
2495	2494	3.24	-	-
2494	2492	8.61	-	-
2492	2498	32.73	-	-
3. Сведения о характеристиках уточняемого земельного участка с кадастровым номером 70:06:0101001:731 :				
№ п/п	Наименование характеристики		Значение характеристики	
1	2		3	
1.	Адрес земельного участка		-	
1.1.	Сведения о местоположении земельного участка (при отсутствии адреса) в структурированном в соответствии с федеральной информационной адресной системой виде		-	
1.2.	Дополнительные сведения о местоположении земельного участка		-	
2.	Площадь земельного участка ± величина погрешности определения (вычисления) площади ($P \pm \Delta P$), м ²		913 +/- 11	
3.	Формула, примененная для расчета предельной допустимой погрешности определения площади земельного участка, с подставленными значениями и итоговые (вычисленные) значения (ΔP), м ²		$\Delta P = 3.5 * M_t * \sqrt{P} = 3.5 * 0,1 * \sqrt{913} = 11$	
4.	Площадь земельного участка согласно сведениям Единого государственного реестра недвижимости (Р _{кад}), м ²		-	
5.	Оценка расхождения Р и Р _{кад} (Р - Р _{кад}), м ²		-	
6.	Предельные минимальный и максимальный размеры земельного участка (Р _{мин} и Р _{макс}), м ²		-	
7.	Кадастровый номер или иной государственный учетный номер (инвентарный) объекта недвижимости, расположенного на земельном участке		-	
8.	Вид (виды) разрешенного использования		-	
8.1.	Дополнительные сведения об использовании земельного участка		-	
9.	Сведения о земельных участках (землях общего пользования, территории общего пользования), посредством которых обеспечивается доступ		-	
10.	Иные сведения		-	
4. Пояснения к сведениям об уточняемом земельном участке с кадастровым номером 70:06:0101001:731 :				
1.	-			

Сведения об уточняемых земельных участках, необходимые для исправления реестровых ошибок в сведениях о местоположении их границ

1. Сведения о характерных точках границ уточняемого земельного участка с кадастровым номером 70:06:0101001:209 :

Система координат МСК 70, зона 2

Зона № 2

Обозначение характерных точек границ	Координаты, м				Метод определения координат	Формулы, примененные для расчета средней квадратической погрешности определения границ (Mt), с подставленными в такие формулы значениями и итоговые (вычисленные) значения Mt, м	Описание закрепления точки
	содержатся в Едином государственном реестре недвижимости		определены в результате выполнения комплексных кадастровых работ				
	X	Y	X	Y			
1	2	3	4	5	6	7	8
2502	641000.54	2428710.80	640998.03	2428711.28	Метод спутниковых геодезических измерений (определений)	0.1	-
2513	640992.89	2428705.91	640990.24	2428705.60	Метод спутниковых геодезических измерений (определений)	0.1	-
2514	641005.32	2428684.81	-	-	-	0.1	-
2515	641007.48	2428681.10	641005.15	2428681.55	Метод спутниковых геодезических измерений (определений)	0.1	-
2516	641012.48	2428672.30	641010.23	2428673.33	Метод спутниковых геодезических измерений (определений)	0.1	-
2517	641019.55	2428659.51	641017.73	2428660.53	Метод спутниковых геодезических измерений (определений)	0.1	-

1. Сведения о характерных точках границ уточняемого земельного участка с кадастровым номером 70:06:0101001:209 :

Система координат МСК 70, зона 2

Зона № 2

Обозначение характерных точек границ	Координаты, м				Метод определения координат	Формулы, примененные для расчета средней квадратической погрешности определения координат характерных точек границ (Mt), с подставленными в такие формулы значениями и итоговые (вычисленные) значения Mt, м	Описание закрепления точки
	содержатся в Едином государственном реестре недвижимости		определены в результате выполнения комплексных кадастровых работ				
	X	Y	X	Y			
1	2	3	4	5	6	7	8
2518	641024.40	2428651.51	641023.03	2428652.58	Метод спутниковых геодезических измерений (определений)	0.1	-
2519	641025.34	2428649.98	641025.34	2428649.98	Метод спутниковых геодезических измерений (определений)	0.1	-
2520	641028.32	2428645.08	641028.32	2428645.08	Метод спутниковых геодезических измерений (определений)	0.1	-
2521	641034.74	2428649.06	641034.74	2428649.06	Метод спутниковых геодезических измерений (определений)	0.1	-
2522	641038.86	2428651.61	641038.86	2428651.61	Метод спутниковых геодезических измерений (определений)	0.1	-

1. Сведения о характерных точках границ уточняемого земельного участка с кадастровым номером 70:06:0101001:209 :

Система координат МСК 70, зона 2

Зона № 2

Обозначение характерных точек границ	Координаты, м				Метод определения координат	Формулы, примененные для расчета средней квадратической погрешности определения координат характерных точек границ (Mt), с подставленными в такие формулы значениями и итоговые (вычисленные) значения Mt, м	Описание закрепления точки
	содержатся в Едином государственном реестре недвижимости		определены в результате выполнения комплексных кадастровых работ				
	X	Y	X	Y			
1	2	3	4	5	6	7	8
2509	641033.80	2428660.14	641033.80	2428660.14	Метод спутниковых геодезических измерений (определений)	0.1	-
2508	641029.25	2428667.44	641029.25	2428667.44	Метод спутниковых геодезических измерений (определений)	0.1	-
2507	641024.44	2428674.63	-	-	-	0.1	-
2506	641014.96	2428688.83	641014.53	2428687.53	Метод спутниковых геодезических измерений (определений)	0.1	-
2505	641006.04	2428702.18	641007.58	2428697.78	Метод спутниковых геодезических измерений (определений)	0.1	-
2504	641004.43	2428704.69	641003.13	2428704.73	Метод спутниковых геодезических измерений (определений)	0.1	-

1. Сведения о характерных точках границ уточняемого земельного участка с кадастровым номером 70:06:0101001:209 :

Система координат МСК 70, зона 2					Зона № 2		
Обозначение характерных точек границ	Координаты, м				Метод определения координат	Формулы, примененные для расчета средней квадратической погрешности определения координат характерных точек границ (Mt), с подставленными в такие формулы значениями и итоговые (вычисленные) значения Mt, м	Описание закрепления точки
	содержатся в Едином государственном реестре недвижимости		определены в результате выполнения комплексных кадастровых работ				
	X	Y	X	Y			
1	2	3	4	5	6	7	8
2503	641001.96	2428708.57	640998.88	2428709.74	Метод спутниковых геодезических измерений (определений)	0.1	-
2502	641000.54	2428710.80	640998.03	2428711.28	Метод спутниковых геодезических измерений (определений)	0.1	-

2. Сведения о частях границ уточняемого земельного участка с кадастровым номером 70:06:0101001:209 :

Обозначение части границ		Горизонтальное проложение (S), м	Описание прохождения части границ	Сведения о согласовании местоположения границ (согласовано/спорное)
от т.	до т.			
1	2	3	4	5
2502	2513	9.64	-	-
2513	2515	28.30	-	-
2515	2516	9.66	-	-
2516	2517	14.84	-	-
2517	2518	9.55	-	-
2518	2519	3.48	-	-
2519	2520	5.74	-	-
2520	2521	7.55	-	-
2521	2522	4.85	-	-
2522	2509	9.92	-	-
2509	2508	8.60	-	-
2508	2506	24.91	-	-
2506	2505	12.38	-	-
2505	2504	8.25	-	-
2504	2503	6.57	-	-
2503	2502	1.76	-	-

3. Сведения о характеристиках уточняемого земельного участка с кадастровым номером 70:06:0101001:209 :		
№ п/п	Наименование характеристики	Значение характеристики
1	2	3
1.	Адрес земельного участка	-
1.1.	Сведения о местоположении земельного участка (при отсутствии адреса) в структурированном в соответствии с федеральной информационной адресной системой виде	-
1.2.	Дополнительные сведения о местоположении земельного участка	-
2.	Площадь земельного участка ± величина погрешности определения (вычисления) площади ($P \pm \Delta P$), м ²	843 +/- 10
3.	Формула, примененная для расчета предельной допустимой погрешности определения площади земельного участка, с подставленными значениями и итоговые (вычисленные) значения (ΔP), м ²	$\Delta P = 3.5 * M_t * \sqrt{P} = 3.5 * 0,1 * \sqrt{843} = 10$
4.	Площадь земельного участка согласно сведениям Единого государственного реестра недвижимости ($P_{\text{кад}}$), м ²	-
5.	Оценка расхождения P и $P_{\text{кад}}$ ($P - P_{\text{кад}}$), м ²	-
6.	Предельные минимальный и максимальный размеры земельного участка ($P_{\text{мин}}$ и $P_{\text{макс}}$), м ²	-
7.	Кадастровый номер или иной государственный учетный номер (инвентарный) объекта недвижимости, расположенного на земельном участке	-
8.	Вид (виды) разрешенного использования	-
8.1.	Дополнительные сведения об использовании земельного участка	-
9.	Сведения о земельных участках (землях общего пользования, территории общего пользования), посредством которых обеспечивается доступ	-
10.	Иные сведения	-
4. Пояснения к сведениям об уточняемом земельном участке с кадастровым номером 70:06:0101001:209 :		
1.	-	

Сведения об уточняемых земельных участках, необходимые для исправления реестровых ошибок в сведениях о местоположении их границ

1. Сведения о характерных точках границ уточняемого земельного участка с кадастровым номером 70:06:0101001:286 :

Система координат МСК 70, зона 2

Зона № 2

Обозначение характерных точек границ	Координаты, м				Метод определения координат	Формулы, примененные для расчета средней квадратической погрешности определения границ (Mt), с подставленными в такие формулы значениями и итоговые (вычисленные) значения Mt, м	Описание закрепления точки
	содержатся в Едином государственном реестре недвижимости		определены в результате выполнения комплексных кадастровых работ				
	X	Y	X	Y			
1	2	3	4	5	6	7	8
2523	640959.31	2428684.25	640957.24	2428682.33	Метод спутниковых геодезических измерений (определений)	0.1	-
2524	640970.35	2428661.14	-	-	-	0.1	-
2525	640973.00	2428657.20	640970.84	2428656.68	Метод спутниковых геодезических измерений (определений)	0.1	-
2526	640976.65	2428659.14	640980.89	2428661.33	Метод спутниковых геодезических измерений (определений)	0.1	-
2527	640999.58	2428674.52	640999.58	2428674.52	Метод спутниковых геодезических измерений (определений)	0.1	-
2528	641003.13	2428677.19	641006.77	2428678.92	Метод спутниковых геодезических измерений (определений)	0.1	-

1. Сведения о характерных точках границ уточняемого земельного участка с кадастровым номером 70:06:0101001:286 :

Система координат МСК 70, зона 2

Зона № 2

Обозначение характерных точек границ	Координаты, м				Метод определения координат	Формулы, примененные для расчета средней квадратической погрешности определения координат характерных точек границ (Mt), с подставленными в такие формулы значениями и итоговые (вычисленные) значения Mt, м	Описание закрепления точки
	содержатся в Едином государственном реестре недвижимости		определены в результате выполнения комплексных кадастровых работ				
	X	Y	X	Y			
1	2	3	4	5	6	7	8
2529	641005.08	2428680.25	641005.15	2428681.55	Метод спутниковых геодезических измерений (определений)	0.1	-
2514	641005.32	2428684.81	-	-	-	0.1	-
2513	640992.89	2428705.91	640990.24	2428705.60	Метод спутниковых геодезических измерений (определений)	0.1	-
2523	640959.31	2428684.25	640957.24	2428682.33	Метод спутниковых геодезических измерений (определений)	0.1	-

2. Сведения о частях границ уточняемого земельного участка с кадастровым номером 70:06:0101001:286 :

Обозначение части границ		Горизонтальное проложение (S), м	Описание прохождения части границ	Сведения о согласовании местоположения границ (согласовано/спорное)
от т.	до т.			
1	2	3	4	5
2523	2525	29.03	-	-
2525	2526	11.07	-	-
2526	2527	22.88	-	-
2527	2528	8.43	-	-
2528	2529	3.09	-	-
2529	2513	28.30	-	-
2513	2523	40.38	-	-

3. Сведения о характеристиках уточняемого земельного участка с кадастровым номером 70:06:0101001:286 :		
№ п/п	Наименование характеристики	Значение характеристики
1	2	3
1.	Адрес земельного участка	-
1.1.	Сведения о местоположении земельного участка (при отсутствии адреса) в структурированном в соответствии с федеральной информационной адресной системой виде	-
1.2.	Дополнительные сведения о местоположении земельного участка	-
2.	Площадь земельного участка ± величина погрешности определения (вычисления) площади ($P \pm \Delta P$), м ²	1267 +/- 12
3.	Формула, примененная для расчета предельной допустимой погрешности определения площади земельного участка, с подставленными значениями и итоговые (вычисленные) значения (ΔP), м ²	$\Delta P = 3.5 * M_t * \sqrt{P} = 3.5 * 0,1 * \sqrt{1267} = 12$
4.	Площадь земельного участка согласно сведениям Единого государственного реестра недвижимости ($P_{\text{кад}}$), м ²	-
5.	Оценка расхождения P и $P_{\text{кад}}$ ($P - P_{\text{кад}}$), м ²	-
6.	Предельные минимальный и максимальный размеры земельного участка ($P_{\text{мин}}$ и $P_{\text{макс}}$), м ²	-
7.	Кадастровый номер или иной государственный учетный номер (инвентарный) объекта недвижимости, расположенного на земельном участке	-
8.	Вид (виды) разрешенного использования	-
8.1.	Дополнительные сведения об использовании земельного участка	-
9.	Сведения о земельных участках (землях общего пользования, территории общего пользования), посредством которых обеспечивается доступ	-
10.	Иные сведения	-
4. Пояснения к сведениям об уточняемом земельном участке с кадастровым номером 70:06:0101001:286 :		
1.	-	

Сведения об уточняемых земельных участках, необходимые для исправления реестровых ошибок в сведениях о местоположении их границ

1. Сведения о характерных точках границ уточняемого земельного участка с кадастровым номером 70:06:0101001:215 :

Система координат МСК 70, зона 2

Зона № 2

Обозначение характерных точек границ	Координаты, м				Метод определения координат	Формулы, примененные для расчета средней квадратической погрешности определения границ (Mt), с подставленными в такие формулы значениями и итоговые (вычисленные) значения Mt, м	Описание закрепления точки
	содержатся в Едином государственном реестре недвижимости		определены в результате выполнения комплексных кадастровых работ				
	X	Y	X	Y			
1	2	3	4	5	6	7	8
2530	641004.39	2428602.60	640997.74	2428603.33	Метод спутниковых геодезических измерений (определений)	0.1	-
2531	641022.06	2428612.57	641036.83	2428621.48	Метод спутниковых геодезических измерений (определений)	0.1	-
2532	641041.76	2428624.46	641037.89	2428619.68	Метод спутниковых геодезических измерений (определений)	0.1	-
2533	641046.38	2428627.28	641043.54	2428621.83	Метод спутниковых геодезических измерений (определений)	0.1	-
2534	641035.32	2428648.48	-	-	-	0.1	-
2521	641034.74	2428649.06	641034.74	2428649.06	Метод спутниковых геодезических измерений (определений)	0.1	-

1. Сведения о характерных точках границ уточняемого земельного участка с кадастровым номером 70:06:0101001:215 :

Система координат МСК 70, зона 2					Зона № 2		
Обозначение характерных точек границ	Координаты, м				Метод определения координат	Формулы, примененные для расчета средней квадратической погрешности определения координат характерных точек границ (Mt), с подставленными в такие формулы значениями и итоговые (вычисленные) значения Mt, м	Описание закрепления точки
	содержатся в Едином государственном реестре недвижимости		определены в результате выполнения комплексных кадастровых работ				
	X	Y	X	Y			
1	2	3	4	5	6	7	8
2520	641028.32	2428645.08	641028.32	2428645.08	Метод спутниковых геодезических измерений (определений)	0.1	-
2519	641025.34	2428649.98	641025.34	2428649.98	Метод спутниковых геодезических измерений (определений)	0.1	-
2535	640988.24	2428625.82	640985.24	2428628.33	Метод спутниковых геодезических измерений (определений)	0.1	-
2530	641004.39	2428602.60	640997.74	2428603.33	Метод спутниковых геодезических измерений (определений)	0.1	-

2. Сведения о частях границ уточняемого земельного участка с кадастровым номером 70:06:0101001:215 :

Обозначение части границ		Горизонтальное проложение (S), м	Описание прохождения части границ	Сведения о согласовании местоположения границ (согласовано/спорное)
от т.	до т.			
1	2	3	4	5
2530	2531	43.10	-	-
2531	2532	2.09	-	-
2532	2533	6.05	-	-
2533	2521	28.62	-	-
2521	2520	7.55	-	-
2520	2519	5.74	-	-

2. Сведения о частях границ уточняемого земельного участка с кадастровым номером 70:06:0101001:215 :				
Обозначение части границ		Горизонтальное проложение (S), м	Описание прохождения части границ	Сведения о согласовании местоположения границ (согласовано/спорное)
от т.	до т.			
1	2	3	4	5
2519	2535	45.57	-	-
2535	2530	27.95	-	-
3. Сведения о характеристиках уточняемого земельного участка с кадастровым номером 70:06:0101001:215 :				
№ п/п	Наименование характеристики		Значение характеристики	
1	2		3	
1.	Адрес земельного участка		-	
1.1.	Сведения о местоположении земельного участка (при отсутствии адреса) в структурированном в соответствии с федеральной информационной адресной системой виде		-	
1.2.	Дополнительные сведения о местоположении земельного участка		-	
2.	Площадь земельного участка ± величина погрешности определения (вычисления) площади (P ± ΔP), м2		1504 +/- 14	
3.	Формула, примененная для расчета предельной допустимой погрешности определения площади земельного участка, с подставленными значениями и итоговые (вычисленные) значения (ΔP), м2		$\Delta P = 3.5 * M_t * \sqrt{P} = 3.5 * 0,1 * \sqrt{1504} = 14$	
4.	Площадь земельного участка согласно сведениям Единого государственного реестра недвижимости (P _{кад}), м2		-	
5.	Оценка расхождения P и P _{кад} (P - P _{кад}), м2		-	
6.	Предельные минимальный и максимальный размеры земельного участка (P _{мин} и P _{макс}), м2		-	
7.	Кадастровый номер или иной государственный учетный номер (инвентарный) объекта недвижимости, расположенного на земельном участке		-	
8.	Вид (виды) разрешенного использования		-	
8.1.	Дополнительные сведения об использовании земельного участка		-	
9.	Сведения о земельных участках (землях общего пользования, территории общего пользования), посредством которых обеспечивается доступ		-	
10.	Иные сведения		-	
4. Пояснения к сведениям об уточняемом земельном участке с кадастровым номером 70:06:0101001:215 :				
1.	-			

Сведения об уточняемых земельных участках, необходимые для исправления реестровых ошибок в сведениях о местоположении их границ

1. Сведения о характерных точках границ уточняемого земельного участка с кадастровым номером 70:06:0101001:748 :

Система координат МСК 70, зона 2

Зона № 2

Обозначение характерных точек границ	Координаты, м				Метод определения координат	Формулы, примененные для расчета средней квадратической погрешности определения границ (Mt), с подставленными в такие формулы значениями и итоговые (вычисленные) значения Mt, м	Описание закрепления точки
	содержатся в Едином государственном реестре недвижимости		определены в результате выполнения комплексных кадастровых работ				
	X	Y	X	Y			
1	2	3	4	5	6	7	8
2530	641004.39	2428602.60	640997.74	2428603.33	Метод спутниковых геодезических измерений (определений)	0.1	-
2536	641019.06	2428574.18	641013.99	2428575.48	Метод спутниковых геодезических измерений (определений)	0.1	-
2537	641059.54	2428604.86	641055.39	2428600.28	Метод спутниковых геодезических измерений (определений)	0.1	-
2533	641046.38	2428627.28	641043.54	2428621.83	Метод спутниковых геодезических измерений (определений)	0.1	-
2532	641041.76	2428624.46	641037.89	2428619.68	Метод спутниковых геодезических измерений (определений)	0.1	-

1. Сведения о характерных точках границ уточняемого земельного участка с кадастровым номером 70:06:0101001:748 :							
Система координат МСК 70, зона 2						Зона № 2	
Обозначение характерных точек границ	Координаты, м				Метод определения координат	Формулы, примененные для расчета средней квадратической погрешности определения координат характерных точек границ (Mt), с подставленными в такие формулы значениями и итоговые (вычисленные) значения Mt, м	Описание закрепления точки
	содержатся в Едином государственном реестре недвижимости		определены в результате выполнения комплексных кадастровых работ				
	X	Y	X	Y			
1	2	3	4	5	6	7	8
2531	-	-	641036.83	2428621.48	Метод спутниковых геодезических измерений (определений)	0.1	-
2531	641022.06	2428612.57	-	-	-	0.1	-
2530	641004.39	2428602.60	640997.74	2428603.33	Метод спутниковых геодезических измерений (определений)	0.1	-
2. Сведения о частях границ уточняемого земельного участка с кадастровым номером 70:06:0101001:748 :							
Обозначение части границ		Горизонтальное проложение (S), м	Описание прохождения части границ	Сведения о согласовании местоположения границ (согласовано/спорное)			
от т.	до т.						
1	2	3	4	5			
2530	2536	32.24	-	-			
2536	2537	48.26	-	-			
2537	2533	24.59	-	-			
2533	2532	6.05	-	-			
2532	2531	2.09	-	-			
2531	2530	43.10	-	-			
3. Сведения о характеристиках уточняемого земельного участка с кадастровым номером 70:06:0101001:748 :							
№ п/п	Наименование характеристики					Значение характеристики	
1	2					3	
1.	Адрес земельного участка					-	
1.1.	Сведения о местоположении земельного участка (при отсутствии адреса) в структурированном в соответствии с федеральной информационной адресной системой виде					-	
1.2.	Дополнительные сведения о местоположении земельного участка					-	
2.	Площадь земельного участка ± величина погрешности определения (вычисления) площади ($P \pm \Delta P$), м ²					1429 +/- 13	

3. Сведения о характеристиках уточняемого земельного участка с кадастровым номером 70:06:0101001:748 :		
№ п/п	Наименование характеристики	Значение характеристики
1	2	3
3.	Формула, примененная для расчета предельной допустимой погрешности определения площади земельного участка, с подставленными значениями и итоговые (вычисленные) значения (ΔP), м ²	$\Delta P=3.5*Mt*\sqrt{P}=3.5*0,1*\sqrt{1429}=13$
4.	Площадь земельного участка согласно сведениям Единого государственного реестра недвижимости (Ркад), м ²	-
5.	Оценка расхождения Р и Ркад (Р - Ркад), м ²	-
6.	Предельные минимальный и максимальный размеры земельного участка (Рмин и Рмакс), м ²	-
7.	Кадастровый номер или иной государственный учетный номер (инвентарный) объекта недвижимости, расположенного на земельном участке	-
8.	Вид (виды) разрешенного использования	-
8.1.	Дополнительные сведения об использовании земельного участка	-
9.	Сведения о земельных участках (землях общего пользования, территории общего пользования), посредством которых обеспечивается доступ	-
10.	Иные сведения	-
4. Пояснения к сведениям об уточняемом земельном участке с кадастровым номером 70:06:0101001:748 :		
1.	-	

Сведения об уточняемых земельных участках, необходимые для исправления реестровых ошибок в сведениях о местоположении их границ

1. Сведения о характерных точках границ уточняемого земельного участка с кадастровым номером 70:06:0101001:672 :

Система координат МСК 70, зона 2

Зона № 2

Обозначение характерных точек границ	Координаты, м				Метод определения координат	Формулы, примененные для расчета средней квадратической погрешности определения координат характерных точек границ (Mt), с подставленными в такие формулы значениями и итоговые (вычисленные) значения Mt, м	Описание закрепления точки
	содержатся в Едином государственном реестре недвижимости		определены в результате выполнения комплексных кадастровых работ				
	X	Y	X	Y			
1	2	3	4	5	6	7	8
2546	641104.10	2428538.98	641107.79	2428538.53	Метод спутниковых геодезических измерений (определений)	0.1	-
2547	641087.22	2428574.93	641086.94	2428571.33	Метод спутниковых геодезических измерений (определений)	0.1	-
2548	641033.67	2428546.29	641032.54	2428540.73	Метод спутниковых геодезических измерений (определений)	0.1	-
2549	641046.74	2428520.38	-	-	-	0.1	-
2550	641048.47	2428516.99	-	-	-	0.1	-
2551	641052.96	2428519.32	-	-	-	0.1	-
2552	641055.80	2428520.33	641048.54	2428513.38	Метод спутниковых геодезических измерений (определений)	0.1	-
2553	641060.43	2428520.93	-	-	-	0.1	-
2554	641064.86	2428523.12	-	-	-	0.1	-

1. Сведения о характерных точках границ уточняемого земельного участка с кадастровым номером 70:06:0101001:672 :

Система координат МСК 70, зона 2					Зона № 2		
Обозначение характерных точек границ	Координаты, м				Метод определения координат	Формулы, примененные для расчета средней квадратической погрешности определения координат характерных точек границ (Mt), с подставленными в такие формулы значениями и итоговые (вычисленные) значения Mt, м	Описание закрепления точки
	содержатся в Едином государственном реестре недвижимости		определены в результате выполнения комплексных кадастровых работ				
	X	Y	X	Y			
1	2	3	4	5	6	7	8
2555	641070.17	2428524.76	641070.54	2428522.28	Метод спутниковых геодезических измерений (определений)	0.1	-
2556	641093.94	2428534.83	-	-	-	0.1	-
2557	641098.17	2428536.12	641093.89	2428531.53	Метод спутниковых геодезических измерений (определений)	0.1	-
2546	641104.10	2428538.98	641107.79	2428538.53	Метод спутниковых геодезических измерений (определений)	0.1	-

2. Сведения о частях границ уточняемого земельного участка с кадастровым номером 70:06:0101001:672 :

Обозначение части границ		Горизонтальное проложение (S), м	Описание прохождения части границ	Сведения о согласовании местоположения границ (согласовано/спорное)
от т.	до т.			
1	2	3	4	5
2546	2547	38.87	-	-
2547	2548	62.42	-	-
2548	2552	31.69	-	-
2552	2555	23.73	-	-
2555	2557	25.12	-	-
2557	2546	15.56	-	-

3. Сведения о характеристиках уточняемого земельного участка с кадастровым номером 70:06:0101001:672 :		
№ п/п	Наименование характеристики	Значение характеристики
1	2	3
1.	Адрес земельного участка	-
1.1.	Сведения о местоположении земельного участка (при отсутствии адреса) в структурированном в соответствии с федеральной информационной адресной системой виде	-
1.2.	Дополнительные сведения о местоположении земельного участка	-
2.	Площадь земельного участка ± величина погрешности определения (вычисления) площади ($P \pm \Delta P$), м ²	2253 +/- 17
3.	Формула, примененная для расчета предельной допустимой погрешности определения площади земельного участка, с подставленными значениями и итоговые (вычисленные) значения (ΔP), м ²	$\Delta P = 3.5 * M_t * \sqrt{P} = 3.5 * 0,1 * \sqrt{2253} = 17$
4.	Площадь земельного участка согласно сведениям Единого государственного реестра недвижимости ($P_{\text{кад}}$), м ²	-
5.	Оценка расхождения P и $P_{\text{кад}}$ ($P - P_{\text{кад}}$), м ²	-
6.	Предельные минимальный и максимальный размеры земельного участка ($P_{\text{мин}}$ и $P_{\text{макс}}$), м ²	-
7.	Кадастровый номер или иной государственный учетный номер (инвентарный) объекта недвижимости, расположенного на земельном участке	-
8.	Вид (виды) разрешенного использования	-
8.1.	Дополнительные сведения об использовании земельного участка	-
9.	Сведения о земельных участках (землях общего пользования, территории общего пользования), посредством которых обеспечивается доступ	-
10.	Иные сведения	-
4. Пояснения к сведениям об уточняемом земельном участке с кадастровым номером 70:06:0101001:672 :		
1.	-	

Сведения об уточняемых земельных участках, необходимые для исправления реестровых ошибок в сведениях о местоположении их границ

1. Сведения о характерных точках границ уточняемого земельного участка с кадастровым номером 70:06:0101001:193 :

Система координат МСК 70, зона 2

Зона № 2

Обозначение характерных точек границ	Координаты, м				Метод определения координат	Формулы, примененные для расчета средней квадратической погрешности определения границ (Mt), с подставленными в такие формулы значениями и итоговые (вычисленные) значения Mt, м	Описание закрепления точки
	содержатся в Едином государственном реестре недвижимости		определены в результате выполнения комплексных кадастровых работ				
	X	Y	X	Y			
1	2	3	4	5	6	7	8
2558	641060.13	2428496.17	641059.69	2428492.53	Метод спутниковых геодезических измерений (определений)	0.1	-
2559	641061.32	2428496.72	641079.69	2428502.73	Метод спутниковых геодезических измерений (определений)	0.1	-
2560	641116.65	2428522.11	641117.10	2428521.23	Метод спутниковых геодезических измерений (определений)	0.1	-
2561	641110.44	2428535.88	641110.44	2428533.63	Метод спутниковых геодезических измерений (определений)	0.1	-
2562	641108.20	2428540.96	641107.79	2428538.53	Метод спутниковых геодезических измерений (определений)	0.1	-
2557	641098.17	2428536.12	-	-	-	0.1	-

1. Сведения о характерных точках границ уточняемого земельного участка с кадастровым номером 70:06:0101001:193 :

Система координат МСК 70, зона 2

Зона № 2

Обозначение характерных точек границ	Координаты, м				Метод определения координат	Формулы, примененные для расчета средней квадратической погрешности определения координат характерных точек границ (Mt), с подставленными в такие формулы значениями и итоговые (вычисленные) значения Mt, м	Описание закрепления точки
	содержатся в Едином государственном реестре недвижимости		определены в результате выполнения комплексных кадастровых работ				
	X	Y	X	Y			
1	2	3	4	5	6	7	8
2556	641093.94	2428534.83	641093.89	2428531.53	Метод спутниковых геодезических измерений (определений)	0.1	-
2555	641070.17	2428524.76	641070.54	2428522.28	Метод спутниковых геодезических измерений (определений)	0.1	-
2554	641064.86	2428523.12	-	-	-	0.1	-
2553	641060.43	2428520.93	-	-	-	0.1	-
2552	641055.80	2428520.33	-	-	-	0.1	-
2551	641052.96	2428519.32	-	-	-	0.1	-
2550	641048.47	2428516.99	641048.54	2428513.38	Метод спутниковых геодезических измерений (определений)	0.1	-
н1853У	-	-	641047.14	2428512.43	Метод спутниковых геодезических измерений (определений)	0.1	-
н1854У	-	-	641057.79	2428491.58	Метод спутниковых геодезических измерений (определений)	0.1	-

1. Сведения о характерных точках границ уточняемого земельного участка с кадастровым номером 70:06:0101001:193 :							
Система координат МСК 70, зона 2						Зона № 2	
Обозначение характерных точек границ	Координаты, м				Метод определения координат	Формулы, примененные для расчета средней квадратической погрешности определения координат характерных точек границ (Mt), с подставленными в такие формулы значениями и итоговые (вычисленные) значения Mt, м	Описание закрепления точки
	содержатся в Едином государственном реестре недвижимости		определены в результате выполнения комплексных кадастровых работ				
	X	Y	X	Y			
1	2	3	4	5	6	7	8
2558	641060.13	2428496.17	641059.69	2428492.53	Метод спутниковых геодезических измерений (определений)	0.1	-
2. Сведения о частях границ уточняемого земельного участка с кадастровым номером 70:06:0101001:193 :							
Обозначение части границ		Горизонтальное проложение (S), м		Описание прохождения части границ	Сведения о согласовании местоположения границ (согласовано/спорное)		
от т.	до т.						
1	2	3		4	5		
2558	2559	22.45		-	-		
2559	2560	41.73		-	-		
2560	2561	14.08		-	-		
2561	2562	5.57		-	-		
2562	2556	15.56		-	-		
2556	2555	25.12		-	-		
2555	2550	23.73		-	-		
2550	н1853У	1.69		-	-		
н1853У	н1854У	23.41		-	-		
н1854У	2558	2.12		-	-		
3. Сведения о характеристиках уточняемого земельного участка с кадастровым номером 70:06:0101001:193 :							
№ п/п	Наименование характеристики				Значение характеристики		
1	2				3		
1.	Адрес земельного участка				-		
1.1.	Сведения о местоположении земельного участка (при отсутствии адреса) в структурированном в соответствии с федеральной информационной адресной системой виде				-		
1.2.	Дополнительные сведения о местоположении земельного участка				-		
2.	Площадь земельного участка ± величина погрешности определения (вычисления) площади (P ± ΔP), м ²				1397 +/- 13		
3.	Формула, примененная для расчета предельной допустимой погрешности определения площади земельного участка, с подставленными значениями и итоговые (вычисленные) значения (ΔP), м ²				ΔP=3.5*Mt*√P=3.5*0,1*√1397=13		

3. Сведения о характеристиках уточняемого земельного участка с кадастровым номером 70:06:0101001:193 :

№ п/п	Наименование характеристики	Значение характеристики
1	2	3
4.	Площадь земельного участка согласно сведениям Единого государственного реестра недвижимости (Ркад), м2	-
5.	Оценка расхождения Р и Ркад (Р - Ркад), м2	-
6.	Предельные минимальный и максимальный размеры земельного участка (Рмин и Рмакс), м2	-
7.	Кадастровый номер или иной государственный учетный номер (инвентарный) объекта недвижимости, расположенного на земельном участке	-
8.	Вид (виды) разрешенного использования	-
8.1.	Дополнительные сведения об использовании земельного участка	-
9.	Сведения о земельных участках (землях общего пользования, территории общего пользования), посредством которых обеспечивается доступ	-
10.	Иные сведения	-

4. Пояснения к сведениям об уточняемом земельном участке с кадастровым номером 70:06:0101001:193 :

1.	-
----	---

Сведения об уточняемых земельных участках, необходимые для исправления реестровых ошибок в сведениях о местоположении их границ

1. Сведения о характерных точках границ уточняемого земельного участка с кадастровым номером 70:06:0101001:192 :

Система координат МСК 70, зона 2

Зона № 2

Обозначение характерных точек границ	Координаты, м				Метод определения координат	Формулы, примененные для расчета средней квадратической погрешности определения координат характерных точек границ (Mt), с подставленными в такие формулы значениями и итоговые (вычисленные) значения Mt, м	Описание закрепления точки
	содержатся в Едином государственном реестре недвижимости		определены в результате выполнения комплексных кадастровых работ				
	X	Y	X	Y			
1	2	3	4	5	6	7	8
2563	641070.64	2428475.52	641068.99	2428475.13	Метод спутниковых геодезических измерений (определений)	0.1	-
2564	641081.41	2428484.41	-	-	-	0.1	-
2565	641093.78	2428490.77	-	-	-	0.1	-
2566	641104.23	2428497.03	641087.89	2428484.83	Метод спутниковых геодезических измерений (определений)	0.1	-
2567	641107.11	2428498.51	641104.39	2428494.23	Метод спутниковых геодезических измерений (определений)	0.1	-
2568	641113.05	2428501.36	641113.79	2428499.93	Метод спутниковых геодезических измерений (определений)	0.1	-
2569	641121.38	2428506.49	641122.96	2428503.52	Метод спутниковых геодезических измерений (определений)	0.1	-

1. Сведения о характерных точках границ уточняемого земельного участка с кадастровым номером 70:06:0101001:192 :

Система координат МСК 70, зона 2

Зона № 2

Обозначение характерных точек границ	Координаты, м				Метод определения координат	Формулы, примененные для расчета средней квадратической погрешности определения координат характерных точек границ (Mt), с подставленными в такие формулы значениями и итоговые (вычисленные) значения Mt, м	Описание закрепления точки
	содержатся в Едином государственном реестре недвижимости		определены в результате выполнения комплексных кадастровых работ				
	X	Y	X	Y			
1	2	3	4	5	6	7	8
2570	641116.92	2428516.37	641116.92	2428516.37	Метод спутниковых геодезических измерений (определений)	0.1	-
2571	641118.98	2428517.53	641118.98	2428517.53	Метод спутниковых геодезических измерений (определений)	0.1	-
2560	641116.65	2428522.11	641117.10	2428521.23	Метод спутниковых геодезических измерений (определений)	0.1	-
2559	641061.32	2428496.72	641079.69	2428502.73	Метод спутниковых геодезических измерений (определений)	0.1	-
2558	641060.13	2428496.17	641059.69	2428492.53	Метод спутниковых геодезических измерений (определений)	0.1	-
2572	641061.57	2428492.95	-	-	-	0.1	-

1. Сведения о характерных точках границ уточняемого земельного участка с кадастровым номером 70:06:0101001:192 :							
Система координат МСК 70, зона 2						Зона № 2	
Обозначение характерных точек границ	Координаты, м				Метод определения координат	Формулы, примененные для расчета средней квадратической погрешности определения координат характерных точек границ (Mt), с подставленными в такие формулы значениями и итоговые (вычисленные) значения Mt, м	Описание закрепления точки
	содержатся в Едином государственном реестре недвижимости		определены в результате выполнения комплексных кадастровых работ				
	X	Y	X	Y			
1	2	3	4	5	6	7	8
2563	641070.64	2428475.52	641068.99	2428475.13	Метод спутниковых геодезических измерений (определений)	0.1	-
2. Сведения о частях границ уточняемого земельного участка с кадастровым номером 70:06:0101001:192 :							
Обозначение части границ		Горизонтальное проложение (S), м		Описание прохождения части границ	Сведения о согласовании местоположения границ (согласовано/спорное)		
от т.	до т.						
1	2	3		4	5		
2563	2566	21.24		-	-		
2566	2567	18.99		-	-		
2567	2568	10.99		-	-		
2568	2569	9.85		-	-		
2569	2570	14.20		-	-		
2570	2571	2.36		-	-		
2571	2560	4.15		-	-		
2560	2559	41.73		-	-		
2559	2558	22.45		-	-		
2558	2563	19.73		-	-		
3. Сведения о характеристиках уточняемого земельного участка с кадастровым номером 70:06:0101001:192 :							
№ п/п	Наименование характеристики				Значение характеристики		
1	2				3		
1.	Адрес земельного участка				-		
1.1.	Сведения о местоположении земельного участка (при отсутствии адреса) в структурированном в соответствии с федеральной информационной адресной системой виде				-		
1.2.	Дополнительные сведения о местоположении земельного участка				-		
2.	Площадь земельного участка ± величина погрешности определения (вычисления) площади (P ± ΔP), м ²				1176 +/- 12		
3.	Формула, примененная для расчета предельной допустимой погрешности определения площади земельного участка, с подставленными значениями и итоговые (вычисленные) значения (ΔP), м ²				ΔP=3.5*Mt*√P=3.5*0,1*√1176=12		

3. Сведения о характеристиках уточняемого земельного участка с кадастровым номером 70:06:0101001:192 :

№ п/п	Наименование характеристики	Значение характеристики
1	2	3
4.	Площадь земельного участка согласно сведениям Единого государственного реестра недвижимости (Ркад), м2	-
5.	Оценка расхождения Р и Ркад (Р - Ркад), м2	-
6.	Предельные минимальный и максимальный размеры земельного участка (Рмин и Рмакс), м2	-
7.	Кадастровый номер или иной государственный учетный номер (инвентарный) объекта недвижимости, расположенного на земельном участке	-
8.	Вид (виды) разрешенного использования	-
8.1.	Дополнительные сведения об использовании земельного участка	-
9.	Сведения о земельных участках (землях общего пользования, территории общего пользования), посредством которых обеспечивается доступ	-
10.	Иные сведения	-

4. Пояснения к сведениям об уточняемом земельном участке с кадастровым номером 70:06:0101001:192 :

1.	-
----	---

Сведения об уточняемых земельных участках, необходимые для исправления реестровых ошибок в сведениях о местоположении их границ

1. Сведения о характерных точках границ уточняемого земельного участка с кадастровым номером 70:06:0101001:302 :

Система координат МСК 70, зона 2

Зона № 2

Обозначение характерных точек границ	Координаты, м				Метод определения координат	Формулы, примененные для расчета средней квадратической погрешности определения границ (Mt), с подставленными в такие формулы значениями и итоговые (вычисленные) значения Mt, м	Описание закрепления точки
	содержатся в Едином государственном реестре недвижимости		определены в результате выполнения комплексных кадастровых работ				
	X	Y	X	Y			
1	2	3	4	5	6	7	8
2573	641090.69	2428434.01	641089.55	2428434.05	Метод спутниковых геодезических измерений (определений)	0.1	-
2574	641100.54	2428414.15	641100.29	2428412.18	Метод спутниковых геодезических измерений (определений)	0.1	-
2575	641105.31	2428410.85	641105.01	2428407.89	Метод спутниковых геодезических измерений (определений)	0.1	-
2576	641125.37	2428418.28	641124.91	2428416.09	Метод спутниковых геодезических измерений (определений)	0.1	-
2577	641124.09	2428422.62	641123.31	2428422.43	Метод спутниковых геодезических измерений (определений)	0.1	-

1. Сведения о характерных точках границ уточняемого земельного участка с кадастровым номером 70:06:0101001:302 :

Система координат МСК 70, зона 2

Зона № 2

Обозначение характерных точек границ	Координаты, м				Метод определения координат	Формулы, примененные для расчета средней квадратической погрешности определения координат характерных точек границ (Mt), с подставленными в такие формулы значениями и итоговые (вычисленные) значения Mt, м	Описание закрепления точки
	содержатся в Едином государственном реестре недвижимости		определены в результате выполнения комплексных кадастровых работ				
	X	Y	X	Y			
1	2	3	4	5	6	7	8
2578	641136.19	2428426.09	641134.51	2428426.99	Метод спутниковых геодезических измерений (определений)	0.1	-
2579	641128.19	2428452.07	641127.91	2428449.24	Метод спутниковых геодезических измерений (определений)	0.1	-
2580	641116.80	2428447.05	641124.94	2428448.33	Метод спутниковых геодезических измерений (определений)	0.1	-
2581	641111.79	2428444.70	641111.34	2428443.13	Метод спутниковых геодезических измерений (определений)	0.1	-
2573	641090.69	2428434.01	641089.55	2428434.05	Метод спутниковых геодезических измерений (определений)	0.1	-

2. Сведения о частях границ уточняемого земельного участка с кадастровым номером 70:06:0101001:302 :				
Обозначение части границ		Горизонтальное проложение (S), м	Описание прохождения части границ	Сведения о согласовании местоположения границ (согласовано/спорное)
от т.	до т.			
1	2	3	4	5
2573	2574	24.36	-	-
2574	2575	6.38	-	-
2575	2576	21.52	-	-
2576	2577	6.54	-	-
2577	2578	12.09	-	-
2578	2579	23.21	-	-
2579	2580	3.11	-	-
2580	2581	14.56	-	-
2581	2573	23.61	-	-
3. Сведения о характеристиках уточняемого земельного участка с кадастровым номером 70:06:0101001:302 :				
№ п/п	Наименование характеристики		Значение характеристики	
1	2		3	
1.	Адрес земельного участка		-	
1.1.	Сведения о местоположении земельного участка (при отсутствии адреса) в структурированном в соответствии с федеральной информационной адресной системой виде		-	
1.2.	Дополнительные сведения о местоположении земельного участка		-	
2.	Площадь земельного участка ± величина погрешности определения (вычисления) площади (P ± ΔP), м ²		1079 +/- 11	
3.	Формула, примененная для расчета предельной допустимой погрешности определения площади земельного участка, с подставленными значениями и итоговые (вычисленные) значения (ΔP), м ²		ΔP=3.5*Mt*√P=3.5*0,1*√1079=11	
4.	Площадь земельного участка согласно сведениям Единого государственного реестра недвижимости (P _{кад}), м ²		-	
5.	Оценка расхождения P и P _{кад} (P - P _{кад}), м ²		-	
6.	Предельные минимальный и максимальный размеры земельного участка (P _{мин} и P _{макс}), м ²		-	
7.	Кадастровый номер или иной государственный учетный номер (инвентарный) объекта недвижимости, расположенного на земельном участке		-	
8.	Вид (виды) разрешенного использования		-	
8.1.	Дополнительные сведения об использовании земельного участка		-	
9.	Сведения о земельных участках (землях общего пользования, территории общего пользования), посредством которых обеспечивается доступ		-	
10.	Иные сведения		-	
4. Пояснения к сведениям об уточняемом земельном участке с кадастровым номером 70:06:0101001:302 :				
1.	-			

Сведения об уточняемых земельных участках, необходимые для исправления реестровых ошибок в сведениях о местоположении их границ

1. Сведения о характерных точках границ уточняемого земельного участка с кадастровым номером 70:06:0101001:305 :

Система координат МСК 70, зона 2

Зона № 2

Обозначение характерных точек границ	Координаты, м				Метод определения координат	Формулы, примененные для расчета средней квадратической погрешности определения границ (Mt), с подставленными в такие формулы значениями и итоговые (вычисленные) значения Mt, м	Описание закрепления точки
	содержатся в Едином государственном реестре недвижимости		определены в результате выполнения комплексных кадастровых работ				
	X	Y	X	Y			
1	2	3	4	5	6	7	8
2582	641127.85	2428414.66	641158.31	2428418.69	Метод спутниковых геодезических измерений (определений)	0.1	-
н1899У	-	-	641144.03	2428455.86	Метод спутниковых геодезических измерений (определений)	0.1	-
2583	641157.11	2428423.36	-	-	-	0.1	-
2584	641134.52	2428480.64	641137.57	2428472.69	Метод спутниковых геодезических измерений (определений)	0.1	-
2585	641121.25	2428474.59	641123.50	2428467.29	Метод спутниковых геодезических измерений (определений)	0.1	-
2579	641128.19	2428452.07	641127.91	2428449.24	Метод спутниковых геодезических измерений (определений)	0.1	-

1. Сведения о характерных точках границ уточняемого земельного участка с кадастровым номером 70:06:0101001:305 :

Система координат МСК 70, зона 2

Зона № 2

Обозначение характерных точек границ	Координаты, м				Метод определения координат	Формулы, примененные для расчета средней квадратической погрешности определения координат характерных точек границ (Mt), с подставленными в такие формулы значениями и итоговые (вычисленные) значения Mt, м	Описание закрепления точки
	содержатся в Едином государственном реестре недвижимости		определены в результате выполнения комплексных кадастровых работ				
	X	Y	X	Y			
1	2	3	4	5	6	7	8
2578	641136.19	2428426.09	641134.51	2428426.99	Метод спутниковых геодезических измерений (определений)	0.1	-
2577	641124.09	2428422.62	641123.31	2428422.43	Метод спутниковых геодезических измерений (определений)	0.1	-
2576	641125.37	2428418.28	641124.91	2428416.09	Метод спутниковых геодезических измерений (определений)	0.1	-
2586	641126.06	2428415.86	641126.51	2428411.29	Метод спутниковых геодезических измерений (определений)	0.1	-
2587	641127.18	2428416.29	641136.01	2428413.19	Метод спутниковых геодезических измерений (определений)	0.1	-

1. Сведения о характерных точках границ уточняемого земельного участка с кадастровым номером 70:06:0101001:305 :							
Система координат МСК 70, зона 2						Зона № 2	
Обозначение характерных точек границ	Координаты, м				Метод определения координат	Формулы, примененные для расчета средней квадратической погрешности определения координат характерных точек границ (Mt), с подставленными в такие формулы значениями и итоговые (вычисленные) значения Mt, м	Описание закрепления точки
	содержатся в Едином государственном реестре недвижимости		определены в результате выполнения комплексных кадастровых работ				
	X	Y	X	Y			
1	2	3	4	5	6	7	8
2582	641127.85	2428414.66	641158.31	2428418.69	Метод спутниковых геодезических измерений (определений)	0.1	-
2. Сведения о частях границ уточняемого земельного участка с кадастровым номером 70:06:0101001:305 :							
Обозначение части границ		Горизонтальное проложение (S), м		Описание прохождения части границ	Сведения о согласовании местоположения границ (согласовано/спорное)		
от т.	до т.						
1	2	3		4	5		
2582	н1899У	39.82		-	-		
н1899У	2584	18.03		-	-		
2584	2585	15.07		-	-		
2585	2579	18.58		-	-		
2579	2578	23.21		-	-		
2578	2577	12.09		-	-		
2577	2576	6.54		-	-		
2576	2586	5.06		-	-		
2586	2587	9.69		-	-		
2587	2582	22.97		-	-		
3. Сведения о характеристиках уточняемого земельного участка с кадастровым номером 70:06:0101001:305 :							
№ п/п	Наименование характеристики				Значение характеристики		
1	2				3		
1.	Адрес земельного участка				-		
1.1.	Сведения о местоположении земельного участка (при отсутствии адреса) в структурированном в соответствии с федеральной информационной адресной системой виде				-		
1.2.	Дополнительные сведения о местоположении земельного участка				-		
2.	Площадь земельного участка ± величина погрешности определения (вычисления) площади (P ± ΔP), м2				1176 +/- 12		
3.	Формула, примененная для расчета предельной допустимой погрешности определения площади земельного участка, с подставленными значениями и итоговые (вычисленные) значения (ΔP), м2				ΔP=3.5*Mt*√P=3.5*0,1*√1176=12		

3. Сведения о характеристиках уточняемого земельного участка с кадастровым номером 70:06:0101001:305 :

№ п/п	Наименование характеристики	Значение характеристики
1	2	3
4.	Площадь земельного участка согласно сведениям Единого государственного реестра недвижимости (Ркад), м2	-
5.	Оценка расхождения Р и Ркад (Р - Ркад), м2	-
6.	Предельные минимальный и максимальный размеры земельного участка (Рмин и Рмакс), м2	-
7.	Кадастровый номер или иной государственный учетный номер (инвентарный) объекта недвижимости, расположенного на земельном участке	-
8.	Вид (виды) разрешенного использования	-
8.1.	Дополнительные сведения об использовании земельного участка	-
9.	Сведения о земельных участках (землях общего пользования, территории общего пользования), посредством которых обеспечивается доступ	-
10.	Иные сведения	-

4. Пояснения к сведениям об уточняемом земельном участке с кадастровым номером 70:06:0101001:305 :

1.	-
----	---

Сведения об уточняемых земельных участках, необходимые для исправления реестровых ошибок в сведениях о местоположении их границ

1. Сведения о характерных точках границ уточняемого земельного участка с кадастровым номером 70:06:0101001:777 :

Система координат МСК 70, зона 2

Зона № 2

Обозначение характерных точек границ	Координаты, м				Метод определения координат	Формулы, примененные для расчета средней квадратической погрешности определения границ (Mt), с подставленными в такие формулы значениями и итоговые (вычисленные) значения Mt, м	Описание закрепления точки
	содержатся в Едином государственном реестре недвижимости		определены в результате выполнения комплексных кадастровых работ				
	X	Y	X	Y			
1	2	3	4	5	6	7	8
2588	641157.12	2428423.36	641158.31	2428418.69	Метод спутниковых геодезических измерений (определений)	0.1	-
2589	641178.76	2428427.89	641180.71	2428426.04	Метод спутниковых геодезических измерений (определений)	0.1	-
2590	641182.41	2428430.39	641183.11	2428429.99	Метод спутниковых геодезических измерений (определений)	0.1	-
2591	641183.79	2428434.68	641183.79	2428434.68	Метод спутниковых геодезических измерений (определений)	0.1	-
2592	641182.79	2428443.38	641182.79	2428443.38	Метод спутниковых геодезических измерений (определений)	0.1	-

1. Сведения о характерных точках границ уточняемого земельного участка с кадастровым номером 70:06:0101001:777 :

Система координат МСК 70, зона 2					Зона № 2		
Обозначение характерных точек границ	Координаты, м				Метод определения координат	Формулы, примененные для расчета средней квадратической погрешности определения координат характерных точек границ (Mt), с подставленными в такие формулы значениями и итоговые (вычисленные) значения Mt, м	Описание закрепления точки
	содержатся в Едином государственном реестре недвижимости		определены в результате выполнения комплексных кадастровых работ				
	X	Y	X	Y			
1	2	3	4	5	6	7	8
2593	641179.91	2428452.06	641179.91	2428452.06	Метод спутниковых геодезических измерений (определений)	0.1	-
2594	641174.93	2428466.33	641174.93	2428466.33	Метод спутниковых геодезических измерений (определений)	0.1	-
2595	641143.62	2428457.57	641144.03	2428455.86	Метод спутниковых геодезических измерений (определений)	0.1	-
2588	641157.12	2428423.36	641158.31	2428418.69	Метод спутниковых геодезических измерений (определений)	0.1	-

2. Сведения о частях границ уточняемого земельного участка с кадастровым номером 70:06:0101001:777 :

Обозначение части границ		Горизонтальное проложение (S), м	Описание прохождения части границ	Сведения о согласовании местоположения границ (согласовано/спорное)
от т.	до т.			
1	2	3	4	5
2588	2589	23.58	-	-
2589	2590	4.62	-	-
2590	2591	4.74	-	-
2591	2592	8.76	-	-
2592	2593	9.15	-	-
2593	2594	15.11	-	-

2. Сведения о частях границ уточняемого земельного участка с кадастровым номером 70:06:0101001:777 :				
Обозначение части границ		Горизонтальное проложение (S), м	Описание прохождения части границ	Сведения о согласовании местоположения границ (согласовано/спорное)
от т.	до т.			
1	2	3	4	5
2594	2595	32.63	-	-
2595	2588	39.82	-	-
3. Сведения о характеристиках уточняемого земельного участка с кадастровым номером 70:06:0101001:777 :				
№ п/п	Наименование характеристики			Значение характеристики
1	2			3
1.	Адрес земельного участка			-
1.1.	Сведения о местоположении земельного участка (при отсутствии адреса) в структурированном в соответствии с федеральной информационной адресной системой виде			-
1.2.	Дополнительные сведения о местоположении земельного участка			-
2.	Площадь земельного участка ± величина погрешности определения (вычисления) площади (P ± ΔP), м2			1237 +/- 12
3.	Формула, примененная для расчета предельной допустимой погрешности определения площади земельного участка, с подставленными значениями и итоговые (вычисленные) значения (ΔP), м2			$\Delta P = 3.5 * M_t * \sqrt{P} = 3.5 * 0,1 * \sqrt{1237} = 12$
4.	Площадь земельного участка согласно сведениям Единого государственного реестра недвижимости (P _{кад}), м2			-
5.	Оценка расхождения P и P _{кад} (P - P _{кад}), м2			-
6.	Предельные минимальный и максимальный размеры земельного участка (P _{мин} и P _{макс}), м2			-
7.	Кадастровый номер или иной государственный учетный номер (инвентарный) объекта недвижимости, расположенного на земельном участке			-
8.	Вид (виды) разрешенного использования			-
8.1.	Дополнительные сведения об использовании земельного участка			-
9.	Сведения о земельных участках (землях общего пользования, территории общего пользования), посредством которых обеспечивается доступ			-
10.	Иные сведения			-
4. Пояснения к сведениям об уточняемом земельном участке с кадастровым номером 70:06:0101001:777 :				
1.	-			

Сведения об уточняемых земельных участках, необходимые для исправления реестровых ошибок в сведениях о местоположении их границ

1. Сведения о характерных точках границ уточняемого земельного участка с кадастровым номером 70:06:0101001:778 :

Система координат МСК 70, зона 2

Зона № 2

Обозначение характерных точек границ	Координаты, м				Метод определения координат	Формулы, примененные для расчета средней квадратической погрешности определения границ (Mt), с подставленными в такие формулы значениями и итоговые (вычисленные) значения Mt, м	Описание закрепления точки
	содержатся в Едином государственном реестре недвижимости		определены в результате выполнения комплексных кадастровых работ				
	X	Y	X	Y			
1	2	3	4	5	6	7	8
2594	641174.93	2428466.33	641174.93	2428466.33	Метод спутниковых геодезических измерений (определений)	0.1	-
н1908У	-	-	641165.74	2428495.75	Метод спутниковых геодезических измерений (определений)	0.1	-
н1909У	-	-	641163.87	2428501.40	Метод спутниковых геодезических измерений (определений)	0.1	-
2596	641161.01	2428506.24	641162.29	2428506.80	Метод спутниковых геодезических измерений (определений)	0.1	-
2597	641130.15	2428492.67	641130.15	2428492.67	Метод спутниковых геодезических измерений (определений)	0.1	-

1. Сведения о характерных точках границ уточняемого земельного участка с кадастровым номером 70:06:0101001:778 :

Система координат МСК 70, зона 2					Зона № 2		
Обозначение характерных точек границ	Координаты, м				Метод определения координат	Формулы, примененные для расчета средней квадратической погрешности определения координат характерных точек границ (Mt), с подставленными в такие формулы значениями и итоговые (вычисленные) значения Mt, м	Описание закрепления точки
	содержатся в Едином государственном реестре недвижимости		определены в результате выполнения комплексных кадастровых работ				
	X	Y	X	Y			
1	2	3	4	5	6	7	8
2598	641134.53	2428480.64	641134.53	2428480.64	Метод спутниковых геодезических измерений (определений)	0.1	-
2584	-	-	641137.57	2428472.69	Метод спутниковых геодезических измерений (определений)	0.1	-
2595	641143.62	2428457.57	641144.03	2428455.86	Метод спутниковых геодезических измерений (определений)	0.1	-
2594	641174.93	2428466.33	641174.93	2428466.33	Метод спутниковых геодезических измерений (определений)	0.1	-

2. Сведения о частях границ уточняемого земельного участка с кадастровым номером 70:06:0101001:778 :

Обозначение части границ		Горизонтальное проложение (S), м	Описание прохождения части границ	Сведения о согласовании местоположения границ (согласовано/спорное)
от т.	до т.			
1	2	3	4	5
2594	н1908У	30.82	-	-
н1908У	н1909У	5.95	-	-
н1909У	2596	5.63	-	-
2596	2597	35.11	-	-
2597	2598	12.80	-	-
2598	2584	8.51	-	-

2. Сведения о частях границ уточняемого земельного участка с кадастровым номером 70:06:0101001:778 :				
Обозначение части границ		Горизонтальное проложение (S), м	Описание прохождения части границ	Сведения о согласовании местоположения границ (согласовано/спорное)
от т.	до т.			
1	2	3	4	5
2584	2595	18.03	-	-
2595	2594	32.63	-	-
3. Сведения о характеристиках уточняемого земельного участка с кадастровым номером 70:06:0101001:778 :				
№ п/п	Наименование характеристики			Значение характеристики
1	2			3
1.	Адрес земельного участка			-
1.1.	Сведения о местоположении земельного участка (при отсутствии адреса) в структурированном в соответствии с федеральной информационной адресной системой виде			-
1.2.	Дополнительные сведения о местоположении земельного участка			-
2.	Площадь земельного участка ± величина погрешности определения (вычисления) площади (P ± ΔP), м2			1383 +/- 13
3.	Формула, примененная для расчета предельной допустимой погрешности определения площади земельного участка, с подставленными значениями и итоговые (вычисленные) значения (ΔP), м2			$\Delta P = 3.5 * M_t * \sqrt{P} = 3.5 * 0,1 * \sqrt{1383} = 13$
4.	Площадь земельного участка согласно сведениям Единого государственного реестра недвижимости (P _{кад}), м2			-
5.	Оценка расхождения P и P _{кад} (P - P _{кад}), м2			-
6.	Предельные минимальный и максимальный размеры земельного участка (P _{мин} и P _{макс}), м2			-
7.	Кадастровый номер или иной государственный учетный номер (инвентарный) объекта недвижимости, расположенного на земельном участке			-
8.	Вид (виды) разрешенного использования			-
8.1.	Дополнительные сведения об использовании земельного участка			-
9.	Сведения о земельных участках (землях общего пользования, территории общего пользования), посредством которых обеспечивается доступ			-
10.	Иные сведения			-
4. Пояснения к сведениям об уточняемом земельном участке с кадастровым номером 70:06:0101001:778 :				
1.	-			

Сведения об уточняемых земельных участках, необходимые для исправления реестровых ошибок в сведениях о местоположении их границ

1. Сведения о характерных точках границ уточняемого земельного участка с кадастровым номером 70:06:0101001:2310 :

Система координат МСК 70, зона 2

Зона № 2

Обозначение характерных точек границ	Координаты, м				Метод определения координат	Формулы, примененные для расчета средней квадратической погрешности определения границ (Mt), с подставленными в такие формулы значениями и итоговые (вычисленные) значения Mt, м	Описание закрепления точки
	содержатся в Едином государственном реестре недвижимости		определены в результате выполнения комплексных кадастровых работ				
	X	Y	X	Y			
1	2	3	4	5	6	7	8
2599	641172.37	2428498.11	641173.42	2428498.43	Метод спутниковых геодезических измерений (определений)	0.1	-
2600	641170.36	2428503.77	641171.41	2428504.09	Метод спутниковых геодезических измерений (определений)	0.1	-
2601	641162.82	2428501.08	641163.87	2428501.40	Метод спутниковых геодезических измерений (определений)	0.1	-
2602	641164.79	2428495.41	641165.74	2428495.75	Метод спутниковых геодезических измерений (определений)	0.1	-
2599	641172.37	2428498.11	641173.42	2428498.43	Метод спутниковых геодезических измерений (определений)	0.1	-

2. Сведения о частях границ уточняемого земельного участка с кадастровым номером 70:06:0101001:2310 :				
Обозначение части границ		Горизонтальное проложение (S), м	Описание прохождения части границ	Сведения о согласовании местоположения границ (согласовано/спорное)
от т.	до т.			
1	2	3	4	5
2599	2600	6.01	-	-
2600	2601	8.01	-	-
2601	2602	5.95	-	-
2602	2599	8.13	-	-
3. Сведения о характеристиках уточняемого земельного участка с кадастровым номером 70:06:0101001:2310 :				
№ п/п	Наименование характеристики		Значение характеристики	
1	2		3	
1.	Адрес земельного участка		-	
1.1.	Сведения о местоположении земельного участка (при отсутствии адреса) в структурированном в соответствии с федеральной информационной адресной системой виде		-	
1.2.	Дополнительные сведения о местоположении земельного участка		-	
2.	Площадь земельного участка ± величина погрешности определения (вычисления) площади (P ± ΔP), м ²		48 +/- 2	
3.	Формула, примененная для расчета предельной допустимой погрешности определения площади земельного участка, с подставленными значениями и итоговые (вычисленные) значения (ΔP), м ²		$\Delta P = 3.5 * M_t * \sqrt{P} = 3.5 * 0,1 * \sqrt{48} = 2$	
4.	Площадь земельного участка согласно сведениям Единого государственного реестра недвижимости (P _{кад}), м ²		-	
5.	Оценка расхождения P и P _{кад} (P - P _{кад}), м ²		-	
6.	Предельные минимальный и максимальный размеры земельного участка (P _{мин} и P _{макс}), м ²		-	
7.	Кадастровый номер или иной государственный учетный номер (инвентарный) объекта недвижимости, расположенного на земельном участке		-	
8.	Вид (виды) разрешенного использования		-	
8.1.	Дополнительные сведения об использовании земельного участка		-	
9.	Сведения о земельных участках (землях общего пользования, территории общего пользования), посредством которых обеспечивается доступ		-	
10.	Иные сведения		-	
4. Пояснения к сведениям об уточняемом земельном участке с кадастровым номером 70:06:0101001:2310 :				
1.	-			

Сведения об уточняемых земельных участках, необходимые для исправления реестровых ошибок в сведениях о местоположении их границ

1. Сведения о характерных точках границ уточняемого земельного участка с кадастровым номером 70:06:0101001:165 :

Система координат МСК 70, зона 2

Зона № 2

Обозначение характерных точек границ	Координаты, м				Метод определения координат	Формулы, примененные для расчета средней квадратической погрешности определения границ (Mt), с подставленными в такие формулы значениями и итоговые (вычисленные) значения Mt, м	Описание закрепления точки
	содержатся в Едином государственном реестре недвижимости		определены в результате выполнения комплексных кадастровых работ				
	X	Y	X	Y			
1	2	3	4	5	6	7	8
2603	641171.90	2428511.03	641171.90	2428511.03	Метод спутниковых геодезических измерений (определений)	0.1	-
2604	641158.37	2428539.37	641158.37	2428539.37	Метод спутниковых геодезических измерений (определений)	0.1	-
2571	641118.98	2428517.53	641118.98	2428517.53	Метод спутниковых геодезических измерений (определений)	0.1	-
2570	641116.92	2428516.37	641116.92	2428516.37	Метод спутниковых геодезических измерений (определений)	0.1	-
2569	641121.38	2428506.49	-	-	-	0.1	-
2569	-	-	641122.96	2428503.52	Метод спутниковых геодезических измерений (определений)	0.1	-
2605	641125.69	2428498.37	-	-	-	0.1	-

1. Сведения о характерных точках границ уточняемого земельного участка с кадастровым номером 70:06:0101001:165 :

Система координат МСК 70, зона 2

Зона № 2

Обозначение характерных точек границ	Координаты, м				Метод определения координат	Формулы, примененные для расчета средней квадратической погрешности определения координат характерных точек границ (Mt), с подставленными в такие формулы значениями и итоговые (вычисленные) значения Mt, м	Описание закрепления точки
	содержатся в Едином государственном реестре недвижимости		определены в результате выполнения комплексных кадастровых работ				
	X	Y	X	Y			
1	2	3	4	5	6	7	8
2606	641125.35	2428497.12	641125.35	2428497.12	Метод спутниковых геодезических измерений (определений)	0.1	-
2607	641129.33	2428492.29	641129.33	2428492.29	Метод спутниковых геодезических измерений (определений)	0.1	-
2597	641130.15	2428492.67	641130.15	2428492.67	Метод спутниковых геодезических измерений (определений)	0.1	-
2596	641161.01	2428506.24	641161.01	2428506.24	Метод спутниковых геодезических измерений (определений)	0.1	-
2596	-	-	641162.29	2428506.80	Метод спутниковых геодезических измерений (определений)	0.1	-

1. Сведения о характерных точках границ уточняемого земельного участка с кадастровым номером 70:06:0101001:165 :							
Система координат МСК 70, зона 2						Зона № 2	
Обозначение характерных точек границ	Координаты, м				Метод определения координат	Формулы, примененные для расчета средней квадратической погрешности определения координат характерных точек границ (Mt), с подставленными в такие формулы значениями и итоговые (вычисленные) значения Mt, м	Описание закрепления точки
	содержатся в Едином государственном реестре недвижимости		определены в результате выполнения комплексных кадастровых работ				
	X	Y	X	Y			
1	2	3	4	5	6	7	8
2608	641166.92	2428508.83	641166.92	2428508.83	Метод спутниковых геодезических измерений (определений)	0.1	-
2603	641171.90	2428511.03	641171.90	2428511.03	Метод спутниковых геодезических измерений (определений)	0.1	-
2. Сведения о частях границ уточняемого земельного участка с кадастровым номером 70:06:0101001:165 :							
Обозначение части границ		Горизонтальное проложение (S), м		Описание прохождения части границ	Сведения о согласовании местоположения границ (согласовано/спорное)		
от т.	до т.						
1	2	3		4	5		
2603	2604	31.40		-	-		
2604	2571	45.04		-	-		
2571	2570	2.36		-	-		
2570	2569	14.20		-	-		
2569	2606	6.83		-	-		
2606	2607	6.26		-	-		
2607	2597	0.90		-	-		
2597	2596	33.71		-	-		
2596	2596	1.40		-	-		
2596	2608	5.06		-	-		
2608	2603	5.44		-	-		
3. Сведения о характеристиках уточняемого земельного участка с кадастровым номером 70:06:0101001:165 :							
№ п/п	Наименование характеристики					Значение характеристики	
1	2					3	
1.	Адрес земельного участка					-	

3. Сведения о характеристиках уточняемого земельного участка с кадастровым номером 70:06:0101001:165 :		
№ п/п	Наименование характеристики	Значение характеристики
1	2	3
1.1.	Сведения о местоположении земельного участка (при отсутствии адреса) в структурированном в соответствии с федеральной информационной адресной системой виде	-
1.2.	Дополнительные сведения о местоположении земельного участка	-
2.	Площадь земельного участка ± величина погрешности определения (вычисления) площади ($P \pm \Delta P$), м ²	1386 +/- 13
3.	Формула, примененная для расчета предельной допустимой погрешности определения площади земельного участка, с подставленными значениями и итоговые (вычисленные) значения (ΔP), м ²	$\Delta P = 3.5 * M_t * \sqrt{P} = 3.5 * 0,1 * \sqrt{1386} = 13$
4.	Площадь земельного участка согласно сведениям Единого государственного реестра недвижимости ($P_{\text{кад}}$), м ²	-
5.	Оценка расхождения P и $P_{\text{кад}}$ ($P - P_{\text{кад}}$), м ²	-
6.	Предельные минимальный и максимальный размеры земельного участка ($P_{\text{мин}}$ и $P_{\text{макс}}$), м ²	-
7.	Кадастровый номер или иной государственный учетный номер (инвентарный) объекта недвижимости, расположенного на земельном участке	-
8.	Вид (виды) разрешенного использования	-
8.1.	Дополнительные сведения об использовании земельного участка	-
9.	Сведения о земельных участках (землях общего пользования, территории общего пользования), посредством которых обеспечивается доступ	-
10.	Иные сведения	-
4. Пояснения к сведениям об уточняемом земельном участке с кадастровым номером 70:06:0101001:165 :		
1.	-	

Сведения об уточняемых земельных участках, необходимые для исправления реестровых ошибок в сведениях о местоположении их границ

1. Сведения о характерных точках границ уточняемого земельного участка с кадастровым номером 70:06:0101001:303 :

Система координат МСК 70, зона 2

Зона № 2

Обозначение характерных точек границ	Координаты, м				Метод определения координат	Формулы, примененные для расчета средней квадратической погрешности определения границ (Mt), с подставленными в такие формулы значениями и итоговые (вычисленные) значения Mt, м	Описание закрепления точки
	содержатся в Едином государственном реестре недвижимости		определены в результате выполнения комплексных кадастровых работ				
	X	Y	X	Y			
1	2	3	4	5	6	7	8
2609	641127.74	2428345.71	641131.02	2428346.18	Метод спутниковых геодезических измерений (определений)	0.1	-
2610	641134.68	2428346.70	-	-	-	0.1	-
2611	641142.87	2428348.02	641146.67	2428348.68	Метод спутниковых геодезических измерений (определений)	0.1	-
2612	641208.55	2428359.50	641208.91	2428357.64	Метод спутниковых геодезических измерений (определений)	0.1	-
2613	641206.24	2428375.84	641206.51	2428376.94	Метод спутниковых геодезических измерений (определений)	0.1	-
2614	641158.53	2428373.12	641159.61	2428373.89	Метод спутниковых геодезических измерений (определений)	0.1	-

1. Сведения о характерных точках границ уточняемого земельного участка с кадастровым номером 70:06:0101001:303 :							
Система координат МСК 70, зона 2						Зона № 2	
Обозначение характерных точек границ	Координаты, м				Метод определения координат	Формулы, примененные для расчета средней квадратической погрешности определения координат характерных точек границ (Mt), с подставленными в такие формулы значениями и итоговые (вычисленные) значения Mt, м	Описание закрепления точки
	содержатся в Едином государственном реестре недвижимости		определены в результате выполнения комплексных кадастровых работ				
	X	Y	X	Y			
1	2	3	4	5	6	7	8
2615	641137.10	2428371.24	641136.81	2428372.64	Метод спутниковых геодезических измерений (определений)	0.1	-
2616	641123.78	2428368.42	641124.31	2428370.04	Метод спутниковых геодезических измерений (определений)	0.1	-
2609	641127.74	2428345.71	641131.02	2428346.18	Метод спутниковых геодезических измерений (определений)	0.1	-
2. Сведения о частях границ уточняемого земельного участка с кадастровым номером 70:06:0101001:303 :							
Обозначение части границ		Горизонтальное проложение (S), м	Описание прохождения части границ	Сведения о согласовании местоположения границ (согласовано/спорное)			
от т.	до т.						
1	2	3	4	5			
2609	2611	15.85	-	-			
2611	2612	62.88	-	-			
2612	2613	19.45	-	-			
2613	2614	47.00	-	-			
2614	2615	22.83	-	-			
2615	2616	12.77	-	-			
2616	2609	24.79	-	-			

3. Сведения о характеристиках уточняемого земельного участка с кадастровым номером 70:06:0101001:303 :		
№ п/п	Наименование характеристики	Значение характеристики
1	2	3
1.	Адрес земельного участка	-
1.1.	Сведения о местоположении земельного участка (при отсутствии адреса) в структурированном в соответствии с федеральной информационной адресной системой виде	-
1.2.	Дополнительные сведения о местоположении земельного участка	-
2.	Площадь земельного участка ± величина погрешности определения (вычисления) площади ($P \pm \Delta P$), м ²	1820 +/- 15
3.	Формула, примененная для расчета предельной допустимой погрешности определения площади земельного участка, с подставленными значениями и итоговые (вычисленные) значения (ΔP), м ²	$\Delta P = 3.5 * M_t * \sqrt{P} = 3.5 * 0,1 * \sqrt{1820} = 15$
4.	Площадь земельного участка согласно сведениям Единого государственного реестра недвижимости ($P_{\text{кад}}$), м ²	-
5.	Оценка расхождения P и $P_{\text{кад}}$ ($P - P_{\text{кад}}$), м ²	-
6.	Предельные минимальный и максимальный размеры земельного участка ($P_{\text{мин}}$ и $P_{\text{макс}}$), м ²	-
7.	Кадастровый номер или иной государственный учетный номер (инвентарный) объекта недвижимости, расположенного на земельном участке	-
8.	Вид (виды) разрешенного использования	-
8.1.	Дополнительные сведения об использовании земельного участка	-
9.	Сведения о земельных участках (землях общего пользования, территории общего пользования), посредством которых обеспечивается доступ	-
10.	Иные сведения	-
4. Пояснения к сведениям об уточняемом земельном участке с кадастровым номером 70:06:0101001:303 :		
1.	-	

Сведения об уточняемых земельных участках, необходимые для исправления реестровых ошибок в сведениях о местоположении их границ

1. Сведения о характерных точках границ уточняемого земельного участка с кадастровым номером 70:06:0101001:2904 :

Система координат МСК 70, зона 2

Зона № 2

Обозначение характерных точек границ	Координаты, м				Метод определения координат	Формулы, примененные для расчета средней квадратической погрешности определения границ (Mt), с подставленными в такие формулы значениями и итоговые (вычисленные) значения Mt, м	Описание закрепления точки
	содержатся в Едином государственном реестре недвижимости		определены в результате выполнения комплексных кадастровых работ				
	X	Y	X	Y			
1	2	3	4	5	6	7	8
2617	641224.08	2428243.76	641225.51	2428243.09	Метод спутниковых геодезических измерений (определений)	0.1	-
2618	641217.38	2428261.98	641220.76	2428260.64	Метод спутниковых геодезических измерений (определений)	0.1	-
2619	641192.42	2428250.11	641192.42	2428250.11	Метод спутниковых геодезических измерений (определений)	0.1	-
2620	641165.30	2428240.30	641165.30	2428240.30	Метод спутниковых геодезических измерений (определений)	0.1	-
2621	641171.06	2428221.78	641171.06	2428221.78	Метод спутниковых геодезических измерений (определений)	0.1	-

1. Сведения о характерных точках границ уточняемого земельного участка с кадастровым номером 70:06:0101001:2904 :

Система координат МСК 70, зона 2

Зона № 2

Обозначение характерных точек границ	Координаты, м				Метод определения координат	Формулы, примененные для расчета средней квадратической погрешности определения координат характерных точек границ (Mt), с подставленными в такие формулы значениями и итоговые (вычисленные) значения Mt, м	Описание закрепления точки
	содержатся в Едином государственном реестре недвижимости		определены в результате выполнения комплексных кадастровых работ				
	X	Y	X	Y			
1	2	3	4	5	6	7	8
2622	641188.69	2428227.21	641188.69	2428227.21	Метод спутниковых геодезических измерений (определений)	0.1	-
2623	641188.38	2428228.41	641188.38	2428228.41	Метод спутниковых геодезических измерений (определений)	0.1	-
2624	641192.59	2428230.04	641192.59	2428230.04	Метод спутниковых геодезических измерений (определений)	0.1	-
2625	641220.91	2428242.34	-	-	-	0.1	-
2617	641224.08	2428243.76	641225.51	2428243.09	Метод спутниковых геодезических измерений (определений)	0.1	-
						-	
2626	641172.51	2428230.67	641172.51	2428230.67	Метод спутниковых геодезических измерений (определений)	0.1	-

1. Сведения о характерных точках границ уточняемого земельного участка с кадастровым номером 70:06:0101001:2904 :

Система координат МСК 70, зона 2					Зона № 2		
Обозначение характерных точек границ	Координаты, м				Метод определения координат	Формулы, примененные для расчета средней квадратической погрешности определения координат характерных точек границ (Mt), с подставленными в такие формулы значениями и итоговые (вычисленные) значения Mt, м	Описание закрепления точки
	содержатся в Едином государственном реестре недвижимости		определены в результате выполнения комплексных кадастровых работ				
	X	Y	X	Y			
1	2	3	4	5	6	7	8
2627	641171.49	2428230.40	641171.49	2428230.40	Метод спутниковых геодезических измерений (определений)	0.1	-
2628	641171.24	2428231.33	641171.24	2428231.33	Метод спутниковых геодезических измерений (определений)	0.1	-
2629	641172.26	2428231.59	641172.26	2428231.59	Метод спутниковых геодезических измерений (определений)	0.1	-
2626	641172.51	2428230.67	641172.51	2428230.67	Метод спутниковых геодезических измерений (определений)	0.1	-

2. Сведения о частях границ уточняемого земельного участка с кадастровым номером 70:06:0101001:2904 :

Обозначение части границ		Горизонтальное проложение (S), м	Описание прохождения части границ	Сведения о согласовании местоположения границ (согласовано/спорное)
от т.	до т.			
1	2	3	4	5
2617	2618	18.18	-	-
2618	2619	30.23	-	-
2619	2620	28.84	-	-
2620	2621	19.40	-	-
2621	2622	18.45	-	-
2622	2623	1.24	-	-

2. Сведения о частях границ уточняемого земельного участка с кадастровым номером 70:06:0101001:2904 :				
Обозначение части границ		Горизонтальное проложение (S), м	Описание прохождения части границ	Сведения о согласовании местоположения границ (согласовано/спорное)
от т.	до т.			
1	2	3	4	5
2623	2624	4.51	-	-
2624	2617	35.41	-	-
2626	2627	1.06	-	-
2627	2628	0.96	-	-
2628	2629	1.05	-	-
2629	2626	0.95	-	-
3. Сведения о характеристиках уточняемого земельного участка с кадастровым номером 70:06:0101001:2904 :				
№ п/п	Наименование характеристики		Значение характеристики	
1	2		3	
1.	Адрес земельного участка		-	
1.1.	Сведения о местоположении земельного участка (при отсутствии адреса) в структурированном в соответствии с федеральной информационной адресной системой виде		-	
1.2.	Дополнительные сведения о местоположении земельного участка		-	
2.	Площадь земельного участка ± величина погрешности определения (вычисления) площади (P ± ΔP), м ²		1112 +/- 12	
3.	Формула, примененная для расчета предельной допустимой погрешности определения площади земельного участка, с подставленными значениями и итоговые (вычисленные) значения (ΔP), м ²		$\Delta P = 3.5 * M_t * \sqrt{P} = 3.5 * 0,1 * \sqrt{1112} = 12$	
4.	Площадь земельного участка согласно сведениям Единого государственного реестра недвижимости (P _{кад}), м ²		-	
5.	Оценка расхождения P и P _{кад} (P - P _{кад}), м ²		-	
6.	Предельные минимальный и максимальный размеры земельного участка (P _{мин} и P _{макс}), м ²		-	
7.	Кадастровый номер или иной государственный учетный номер (инвентарный) объекта недвижимости, расположенного на земельном участке		-	
8.	Вид (виды) разрешенного использования		-	
8.1.	Дополнительные сведения об использовании земельного участка		-	
9.	Сведения о земельных участках (землях общего пользования, территории общего пользования), посредством которых обеспечивается доступ		-	
10.	Иные сведения		-	
4. Пояснения к сведениям об уточняемом земельном участке с кадастровым номером 70:06:0101001:2904 :				
1.	-			

Сведения об уточняемых земельных участках, необходимые для исправления реестровых ошибок в сведениях о местоположении их границ

1. Сведения о характерных точках границ уточняемого земельного участка с кадастровым номером 70:06:0101001:2911 :

Система координат МСК 70, зона 2

Зона № 2

Обозначение характерных точек границ	Координаты, м				Метод определения координат	Формулы, примененные для расчета средней квадратической погрешности определения границ (Mt), с подставленными в такие формулы значениями и итоговые (вычисленные) значения Mt, м	Описание закрепления точки
	содержатся в Едином государственном реестре недвижимости		определены в результате выполнения комплексных кадастровых работ				
	X	Y	X	Y			
1	2	3	4	5	6	7	8
2630	641213.75	2428327.11	641213.06	2428327.64	Метод спутниковых геодезических измерений (определений)	0.1	-
2631	641210.69	2428345.70	641209.61	2428346.09	Метод спутниковых геодезических измерений (определений)	0.1	-
2632	641182.13	2428338.07	641182.13	2428338.07	Метод спутниковых геодезических измерений (определений)	0.1	-
2633	641166.95	2428334.02	641166.95	2428334.02	Метод спутниковых геодезических измерений (определений)	0.1	-
2634	641145.86	2428328.98	641145.86	2428328.98	Метод спутниковых геодезических измерений (определений)	0.1	-
2635	641143.80	2428328.56	-	-	-	0.1	-

1. Сведения о характерных точках границ уточняемого земельного участка с кадастровым номером 70:06:0101001:2911 :

Система координат МСК 70, зона 2

Зона № 2

Обозначение характерных точек границ	Координаты, м				Метод определения координат	Формулы, примененные для расчета средней квадратической погрешности определения координат характерных точек границ (Mt), с подставленными в такие формулы значениями и итоговые (вычисленные) значения Mt, м	Описание закрепления точки
	содержатся в Едином государственном реестре недвижимости		определены в результате выполнения комплексных кадастровых работ				
	X	Y	X	Y			
1	2	3	4	5	6	7	8
2636	641137.39	2428327.25	641136.86	2428327.29	Метод спутниковых геодезических измерений (определений)	0.1	-
2637	641139.54	2428320.67	641139.54	2428320.67	Метод спутниковых геодезических измерений (определений)	0.1	-
2638	641145.12	2428303.64	-	-	-	0.1	-
2639	641145.22	2428303.35	641144.66	2428302.74	Метод спутниковых геодезических измерений (определений)	0.1	-
2640	641153.85	2428306.58	641153.85	2428306.58	Метод спутниковых геодезических измерений (определений)	0.1	-
2641	641170.21	2428312.70	641170.31	2428312.09	Метод спутниковых геодезических измерений (определений)	0.1	-

1. Сведения о характерных точках границ уточняемого земельного участка с кадастровым номером 70:06:0101001:2911 :

Система координат МСК 70, зона 2

Зона № 2

Обозначение характерных точек границ	Координаты, м				Метод определения координат	Формулы, примененные для расчета средней квадратической погрешности определения координат характерных точек границ (Mt), с подставленными в такие формулы значениями и итоговые (вычисленные) значения Mt, м	Описание закрепления точки
	содержатся в Едином государственном реестре недвижимости		определены в результате выполнения комплексных кадастровых работ				
	X	Y	X	Y			
1	2	3	4	5	6	7	8
2642	641183.52	2428317.68	641183.52	2428317.68	Метод спутниковых геодезических измерений (определений)	0.1	-
н1930У	-	-	641195.06	2428321.09	Метод спутниковых геодезических измерений (определений)	0.1	-
2643	641193.34	2428321.35	-	-	-	0.1	-
2644	641207.29	2428325.28	641207.29	2428325.28	Метод спутниковых геодезических измерений (определений)	0.1	-
2630	641213.75	2428327.11	641213.06	2428327.64	Метод спутниковых геодезических измерений (определений)	0.1	-
						-	
2645	641207.27	2428332.52	641207.27	2428332.52	Метод спутниковых геодезических измерений (определений)	0.1	-

1. Сведения о характерных точках границ уточняемого земельного участка с кадастровым номером 70:06:0101001:2911 :							
Система координат МСК 70, зона 2							Зона № 2
Обозначение характерных точек границ	Координаты, м				Метод определения координат	Формулы, примененные для расчета средней квадратической погрешности определения координат характерных точек границ (Mt), с подставленными в такие формулы значениями и итоговые (вычисленные) значения Mt, м	Описание закрепления точки
	содержатся в Едином государственном реестре недвижимости		определены в результате выполнения комплексных кадастровых работ				
	X	Y	X	Y			
1	2	3	4	5	6	7	8
2646	641205.35	2428331.87	641205.35	2428331.87	Метод спутниковых геодезических измерений (определений)	0.1	-
2647	641204.70	2428333.78	641204.70	2428333.78	Метод спутниковых геодезических измерений (определений)	0.1	-
2648	641206.63	2428334.44	641206.63	2428334.44	Метод спутниковых геодезических измерений (определений)	0.1	-
2645	641207.27	2428332.52	641207.27	2428332.52	Метод спутниковых геодезических измерений (определений)	0.1	-
2. Сведения о частях границ уточняемого земельного участка с кадастровым номером 70:06:0101001:2911 :							
Обозначение части границ		Горизонтальное проложение (S), м	Описание прохождения части границ	Сведения о согласовании местоположения границ (согласовано/спорное)			
от т.	до т.						
1	2	3	4	5			
2630	2631	18.77	-	-			
2646	2647	2.02	-	-			
2645	2646	2.03	-	-			
2644	2630	6.23	-	-			
н1930У	2644	12.93	-	-			

2. Сведения о частях границ уточняемого земельного участка с кадастровым номером 70:06:0101001:2911 :				
Обозначение части границ		Горизонтальное проложение (S), м	Описание прохождения части границ	Сведения о согласовании местоположения границ (согласовано/спорное)
от т.	до т.			
1	2	3	4	5
2642	н1930У	12.03	-	-
2641	2642	14.34	-	-
2640	2641	17.36	-	-
2639	2640	9.96	-	-
2637	2639	18.65	-	-
2636	2637	7.14	-	-
2634	2636	9.16	-	-
2633	2634	21.68	-	-
2632	2633	15.71	-	-
2631	2632	28.63	-	-
2647	2648	2.04	-	-
2648	2645	2.02	-	-
3. Сведения о характеристиках уточняемого земельного участка с кадастровым номером 70:06:0101001:2911 :				
№ п/п	Наименование характеристики		Значение характеристики	
1	2		3	
1.	Адрес земельного участка		-	
1.1.	Сведения о местоположении земельного участка (при отсутствии адреса) в структурированном в соответствии с федеральной информационной адресной системой виде		-	
1.2.	Дополнительные сведения о местоположении земельного участка		-	
2.	Площадь земельного участка ± величина погрешности определения (вычисления) площади (P ± ΔP), м ²		1567 +/- 14	
3.	Формула, примененная для расчета предельной допустимой погрешности определения площади земельного участка, с подставленными значениями и итоговые (вычисленные) значения (ΔP), м ²		$\Delta P = 3.5 * M_t * \sqrt{P} = 3.5 * 0,1 * \sqrt{1567} = 14$	
4.	Площадь земельного участка согласно сведениям Единого государственного реестра недвижимости (P _{кад}), м ²		-	
5.	Оценка расхождения P и P _{кад} (P - P _{кад}), м ²		-	
6.	Предельные минимальный и максимальный размеры земельного участка (P _{мин} и P _{макс}), м ²		-	
7.	Кадастровый номер или иной государственный учетный номер (инвентарный) объекта недвижимости, расположенного на земельном участке		-	
8.	Вид (виды) разрешенного использования		-	
8.1.	Дополнительные сведения об использовании земельного участка		-	
9.	Сведения о земельных участках (землях общего пользования, территории общего пользования), посредством которых обеспечивается доступ		-	
10.	Иные сведения		-	
4. Пояснения к сведениям об уточняемом земельном участке с кадастровым номером 70:06:0101001:2911 :				
1.	-			

Сведения об уточняемых земельных участках, необходимые для исправления реестровых ошибок в сведениях о местоположении их границ

1. Сведения о характерных точках границ уточняемого земельного участка с кадастровым номером 70:06:0101001:224 :

Система координат МСК 70, зона 2

Зона № 2

Обозначение характерных точек границ	Координаты, м				Метод определения координат	Формулы, примененные для расчета средней квадратической погрешности определения границ (Mt), с подставленными в такие формулы значениями и итоговые (вычисленные) значения Mt, м	Описание закрепления точки
	содержатся в Едином государственном реестре недвижимости		определены в результате выполнения комплексных кадастровых работ				
	X	Y	X	Y			
1	2	3	4	5	6	7	8
2649	641737.43	2428252.44	641737.43	2428252.44	Метод спутниковых геодезических измерений (определений)	0.1	-
2650	641610.09	2428255.47	641610.09	2428255.47	Метод спутниковых геодезических измерений (определений)	0.1	-
2651	641581.88	2428406.44	641581.88	2428406.44	Метод спутниковых геодезических измерений (определений)	0.1	-
2652	641486.91	2428400.27	641486.91	2428400.27	Метод спутниковых геодезических измерений (определений)	0.1	-
2653	641490.77	2428381.09	641490.77	2428381.09	Метод спутниковых геодезических измерений (определений)	0.1	-

1. Сведения о характерных точках границ уточняемого земельного участка с кадастровым номером 70:06:0101001:224 :

Система координат МСК 70, зона 2

Зона № 2

Обозначение характерных точек границ	Координаты, м				Метод определения координат	Формулы, примененные для расчета средней квадратической погрешности определения координат характерных точек границ (Mt), с подставленными в такие формулы значениями и итоговые (вычисленные) значения Mt, м	Описание закрепления точки
	содержатся в Едином государственном реестре недвижимости		определены в результате выполнения комплексных кадастровых работ				
	X	Y	X	Y			
1	2	3	4	5	6	7	8
2654	641433.26	2428369.20	641433.26	2428369.20	Метод спутниковых геодезических измерений (определений)	0.1	-
2655	641446.02	2428332.84	641446.02	2428332.84	Метод спутниковых геодезических измерений (определений)	0.1	-
2656	641439.18	2428329.91	641439.18	2428329.91	Метод спутниковых геодезических измерений (определений)	0.1	-
2657	641448.67	2428304.85	641448.67	2428304.85	Метод спутниковых геодезических измерений (определений)	0.1	-
2658	641432.25	2428298.16	641432.25	2428298.16	Метод спутниковых геодезических измерений (определений)	0.1	-

1. Сведения о характерных точках границ уточняемого земельного участка с кадастровым номером 70:06:0101001:224 :

Система координат МСК 70, зона 2

Зона № 2

Обозначение характерных точек границ	Координаты, м				Метод определения координат	Формулы, примененные для расчета средней квадратической погрешности определения координат характерных точек границ (Mt), с подставленными в такие формулы значениями и итоговые (вычисленные) значения Mt, м	Описание закрепления точки
	содержатся в Едином государственном реестре недвижимости		определены в результате выполнения комплексных кадастровых работ				
	X	Y	X	Y			
1	2	3	4	5	6	7	8
2659	641428.48	2428308.55	641428.48	2428308.55	Метод спутниковых геодезических измерений (определений)	0.1	-
2660	641425.81	2428307.55	641425.81	2428307.55	Метод спутниковых геодезических измерений (определений)	0.1	-
2661	641423.01	2428306.50	641423.01	2428306.50	Метод спутниковых геодезических измерений (определений)	0.1	-
2662	641408.16	2428300.92	641408.16	2428300.92	Метод спутниковых геодезических измерений (определений)	0.1	-
2663	641427.12	2428252.45	641427.12	2428252.45	Метод спутниковых геодезических измерений (определений)	0.1	-

1. Сведения о характерных точках границ уточняемого земельного участка с кадастровым номером 70:06:0101001:224 :

Система координат МСК 70, зона 2

Зона № 2

Обозначение характерных точек границ	Координаты, м				Метод определения координат	Формулы, примененные для расчета средней квадратической погрешности определения координат характерных точек границ (Mt), с подставленными в такие формулы значениями и итоговые (вычисленные) значения Mt, м	Описание закрепления точки
	содержатся в Едином государственном реестре недвижимости		определены в результате выполнения комплексных кадастровых работ				
	X	Y	X	Y			
1	2	3	4	5	6	7	8
2664	641406.48	2428244.46	641406.48	2428244.46	Метод спутниковых геодезических измерений (определений)	0.1	-
2665	641387.66	2428293.20	641387.66	2428293.20	Метод спутниковых геодезических измерений (определений)	0.1	-
2666	641350.84	2428279.78	641350.84	2428279.78	Метод спутниковых геодезических измерений (определений)	0.1	-
2667	641341.78	2428321.08	641341.78	2428321.08	Метод спутниковых геодезических измерений (определений)	0.1	-
2668	641329.01	2428381.89	641329.01	2428381.89	Метод спутниковых геодезических измерений (определений)	0.1	-

1. Сведения о характерных точках границ уточняемого земельного участка с кадастровым номером 70:06:0101001:224 :

Система координат МСК 70, зона 2

Зона № 2

Обозначение характерных точек границ	Координаты, м				Метод определения координат	Формулы, примененные для расчета средней квадратической погрешности определения координат характерных точек границ (Mt), с подставленными в такие формулы значениями и итоговые (вычисленные) значения Mt, м	Описание закрепления точки
	содержатся в Едином государственном реестре недвижимости		определены в результате выполнения комплексных кадастровых работ				
	X	Y	X	Y			
1	2	3	4	5	6	7	8
2669	641209.20	2428354.92	641209.20	2428354.92	Метод спутниковых геодезических измерений (определений)	0.1	-
2670	641217.41	2428304.71	641217.41	2428304.71	Метод спутниковых геодезических измерений (определений)	0.1	-
2671	641224.69	2428289.35	641224.69	2428289.35	Метод спутниковых геодезических измерений (определений)	0.1	-
2672	641227.84	2428277.90	641227.84	2428277.90	Метод спутниковых геодезических измерений (определений)	0.1	-
2673	641255.52	2428298.32	641255.52	2428298.32	Метод спутниковых геодезических измерений (определений)	0.1	-

1. Сведения о характерных точках границ уточняемого земельного участка с кадастровым номером 70:06:0101001:224 :

Система координат МСК 70, зона 2

Зона № 2

Обозначение характерных точек границ	Координаты, м				Метод определения координат	Формулы, примененные для расчета средней квадратической погрешности определения координат характерных точек границ (Mt), с подставленными в такие формулы значениями и итоговые (вычисленные) значения Mt, м	Описание закрепления точки
	содержатся в Едином государственном реестре недвижимости		определены в результате выполнения комплексных кадастровых работ				
	X	Y	X	Y			
1	2	3	4	5	6	7	8
2674	641302.69	2428237.38	641302.69	2428237.38	Метод спутниковых геодезических измерений (определений)	0.1	-
2675	641274.93	2428215.44	641274.93	2428215.44	Метод спутниковых геодезических измерений (определений)	0.1	-
2676	641230.11	2428269.55	641230.11	2428269.55	Метод спутниковых геодезических измерений (определений)	0.1	-
2677	641233.71	2428245.41	641233.71	2428245.41	Метод спутниковых геодезических измерений (определений)	0.1	-
2678	641236.31	2428231.36	641236.31	2428231.36	Метод спутниковых геодезических измерений (определений)	0.1	-

1. Сведения о характерных точках границ уточняемого земельного участка с кадастровым номером 70:06:0101001:224 :

Система координат МСК 70, зона 2

Зона № 2

Обозначение характерных точек границ	Координаты, м				Метод определения координат	Формулы, примененные для расчета средней квадратической погрешности определения координат характерных точек границ (Mt), с подставленными в такие формулы значениями и итоговые (вычисленные) значения Mt, м	Описание закрепления точки
	содержатся в Едином государственном реестре недвижимости		определены в результате выполнения комплексных кадастровых работ				
	X	Y	X	Y			
1	2	3	4	5	6	7	8
2679	641207.03	2428218.59	641207.03	2428218.59	Метод спутниковых геодезических измерений (определений)	0.1	-
2680	641209.43	2428210.56	641204.21	2428218.09	Метод спутниковых геодезических измерений (определений)	0.1	-
2681	641207.34	2428209.55	-	-	-	0.1	-
2682	641212.67	2428199.76	641213.61	2428190.69	Метод спутниковых геодезических измерений (определений)	0.1	-
2683	641215.37	2428189.71	641217.21	2428180.89	Метод спутниковых геодезических измерений (определений)	0.1	-
2684	641213.56	2428181.09	641213.51	2428178.69	Метод спутниковых геодезических измерений (определений)	0.1	-

1. Сведения о характерных точках границ уточняемого земельного участка с кадастровым номером 70:06:0101001:224 :

Система координат МСК 70, зона 2

Зона № 2

Обозначение характерных точек границ	Координаты, м				Метод определения координат	Формулы, примененные для расчета средней квадратической погрешности определения координат характерных точек границ (Mt), с подставленными в такие формулы значениями и итоговые (вычисленные) значения Mt, м	Описание закрепления точки
	содержатся в Едином государственном реестре недвижимости		определены в результате выполнения комплексных кадастровых работ				
	X	Y	X	Y			
1	2	3	4	5	6	7	8
2685	641211.64	2428178.05	641215.31	2428173.69	Метод спутниковых геодезических измерений (определений)	0.1	-
2686	641212.55	2428176.28	641202.11	2428166.09	Метод спутниковых геодезических измерений (определений)	0.1	-
2687	641198.36	2428165.58	641199.29	2428163.48	Метод спутниковых геодезических измерений (определений)	0.1	-
2688	641200.52	2428160.72	641200.52	2428160.72	Метод спутниковых геодезических измерений (определений)	0.1	-
2689	641192.48	2428156.64	641192.48	2428156.64	Метод спутниковых геодезических измерений (определений)	0.1	-

1. Сведения о характерных точках границ уточняемого земельного участка с кадастровым номером 70:06:0101001:224 :

Система координат МСК 70, зона 2

Зона № 2

Обозначение характерных точек границ	Координаты, м				Метод определения координат	Формулы, примененные для расчета средней квадратической погрешности определения координат характерных точек границ (Mt), с подставленными в такие формулы значениями и итоговые (вычисленные) значения Mt, м	Описание закрепления точки
	содержатся в Едином государственном реестре недвижимости		определены в результате выполнения комплексных кадастровых работ				
	X	Y	X	Y			
1	2	3	4	5	6	7	8
2690	641197.32	2428143.59	641197.32	2428143.59	Метод спутниковых геодезических измерений (определений)	0.1	-
2691	641193.18	2428141.98	641193.18	2428141.98	Метод спутниковых геодезических измерений (определений)	0.1	-
2692	641196.02	2428131.64	641196.02	2428131.64	Метод спутниковых геодезических измерений (определений)	0.1	-
2693	641202.03	2428133.13	641202.03	2428133.13	Метод спутниковых геодезических измерений (определений)	0.1	-
2694	641203.43	2428127.73	641203.43	2428127.73	Метод спутниковых геодезических измерений (определений)	0.1	-

1. Сведения о характерных точках границ уточняемого земельного участка с кадастровым номером 70:06:0101001:224 :

Система координат МСК 70, зона 2

Зона № 2

Обозначение характерных точек границ	Координаты, м				Метод определения координат	Формулы, примененные для расчета средней квадратической погрешности определения координат характерных точек границ (Mt), с подставленными в такие формулы значениями и итоговые (вычисленные) значения Mt, м	Описание закрепления точки
	содержатся в Едином государственном реестре недвижимости		определены в результате выполнения комплексных кадастровых работ				
	X	Y	X	Y			
1	2	3	4	5	6	7	8
2695	641197.99	2428125.94	641197.99	2428125.94	Метод спутниковых геодезических измерений (определений)	0.1	-
2696	641199.86	2428118.80	641199.86	2428118.80	Метод спутниковых геодезических измерений (определений)	0.1	-
2697	641200.33	2428076.24	641200.33	2428076.24	Метод спутниковых геодезических измерений (определений)	0.1	-
2698	641214.82	2428070.47	641214.82	2428070.47	Метод спутниковых геодезических измерений (определений)	0.1	-
2699	641212.70	2428042.52	641212.70	2428042.52	Метод спутниковых геодезических измерений (определений)	0.1	-

1. Сведения о характерных точках границ уточняемого земельного участка с кадастровым номером 70:06:0101001:224 :

Система координат МСК 70, зона 2

Зона № 2

Обозначение характерных точек границ	Координаты, м				Метод определения координат	Формулы, примененные для расчета средней квадратической погрешности определения координат характерных точек границ (Mt), с подставленными в такие формулы значениями и итоговые (вычисленные) значения Mt, м	Описание закрепления точки
	содержатся в Едином государственном реестре недвижимости		определены в результате выполнения комплексных кадастровых работ				
	X	Y	X	Y			
1	2	3	4	5	6	7	8
2700	641208.95	2428042.62	641208.95	2428042.62	Метод спутниковых геодезических измерений (определений)	0.1	-
2701	641206.63	2428025.44	641206.63	2428025.44	Метод спутниковых геодезических измерений (определений)	0.1	-
2702	641199.16	2428025.91	641199.16	2428025.91	Метод спутниковых геодезических измерений (определений)	0.1	-
2703	641198.87	2428013.89	641198.87	2428013.89	Метод спутниковых геодезических измерений (определений)	0.1	-
2704	641202.02	2428013.56	641202.02	2428013.56	Метод спутниковых геодезических измерений (определений)	0.1	-

1. Сведения о характерных точках границ уточняемого земельного участка с кадастровым номером 70:06:0101001:224 :

Система координат МСК 70, зона 2

Зона № 2

Обозначение характерных точек границ	Координаты, м				Метод определения координат	Формулы, примененные для расчета средней квадратической погрешности определения координат характерных точек границ (Mt), с подставленными в такие формулы значениями и итоговые (вычисленные) значения Mt, м	Описание закрепления точки
	содержатся в Едином государственном реестре недвижимости		определены в результате выполнения комплексных кадастровых работ				
	X	Y	X	Y			
1	2	3	4	5	6	7	8
2705	641201.55	2428008.14	641201.55	2428008.14	Метод спутниковых геодезических измерений (определений)	0.1	-
2706	641195.21	2428008.26	641195.21	2428008.26	Метод спутниковых геодезических измерений (определений)	0.1	-
2707	641198.51	2427967.24	641198.51	2427967.24	Метод спутниковых геодезических измерений (определений)	0.1	-
2708	641200.67	2427957.65	641200.67	2427957.65	Метод спутниковых геодезических измерений (определений)	0.1	-
2709	641199.52	2427941.11	641199.52	2427941.11	Метод спутниковых геодезических измерений (определений)	0.1	-

1. Сведения о характерных точках границ уточняемого земельного участка с кадастровым номером 70:06:0101001:224 :

Система координат МСК 70, зона 2

Зона № 2

Обозначение характерных точек границ	Координаты, м				Метод определения координат	Формулы, примененные для расчета средней квадратической погрешности определения координат характерных точек границ (Mt), с подставленными в такие формулы значениями и итоговые (вычисленные) значения Mt, м	Описание закрепления точки
	содержатся в Едином государственном реестре недвижимости		определены в результате выполнения комплексных кадастровых работ				
	X	Y	X	Y			
1	2	3	4	5	6	7	8
2710	641200.98	2427934.15	641200.98	2427934.15	Метод спутниковых геодезических измерений (определений)	0.1	-
2711	641205.01	2427934.04	641205.01	2427934.04	Метод спутниковых геодезических измерений (определений)	0.1	-
2712	641207.34	2427917.71	641207.34	2427917.71	Метод спутниковых геодезических измерений (определений)	0.1	-
2713	641211.44	2427914.16	641211.44	2427914.16	Метод спутниковых геодезических измерений (определений)	0.1	-
2714	641210.79	2427901.02	641210.79	2427901.02	Метод спутниковых геодезических измерений (определений)	0.1	-

1. Сведения о характерных точках границ уточняемого земельного участка с кадастровым номером 70:06:0101001:224 :

Система координат МСК 70, зона 2

Зона № 2

Обозначение характерных точек границ	Координаты, м				Метод определения координат	Формулы, примененные для расчета средней квадратической погрешности определения координат характерных точек границ (Mt), с подставленными в такие формулы значениями и итоговые (вычисленные) значения Mt, м	Описание закрепления точки
	содержатся в Едином государственном реестре недвижимости		определены в результате выполнения комплексных кадастровых работ				
	X	Y	X	Y			
1	2	3	4	5	6	7	8
2715	641187.81	2427895.17	641187.81	2427895.17	Метод спутниковых геодезических измерений (определений)	0.1	-
2716	641187.42	2427889.87	641187.42	2427889.87	Метод спутниковых геодезических измерений (определений)	0.1	-
2717	641187.32	2427887.04	641187.32	2427887.04	Метод спутниковых геодезических измерений (определений)	0.1	-
2718	641151.19	2427860.96	641151.19	2427860.96	Метод спутниковых геодезических измерений (определений)	0.1	-
2719	641176.64	2427828.24	641176.64	2427828.24	Метод спутниковых геодезических измерений (определений)	0.1	-

1. Сведения о характерных точках границ уточняемого земельного участка с кадастровым номером 70:06:0101001:224 :

Система координат МСК 70, зона 2

Зона № 2

Обозначение характерных точек границ	Координаты, м				Метод определения координат	Формулы, примененные для расчета средней квадратической погрешности определения координат характерных точек границ (Mt), с подставленными в такие формулы значениями и итоговые (вычисленные) значения Mt, м	Описание закрепления точки
	содержатся в Едином государственном реестре недвижимости		определены в результате выполнения комплексных кадастровых работ				
	X	Y	X	Y			
1	2	3	4	5	6	7	8
2720	641138.85	2427799.63	641138.85	2427799.63	Метод спутниковых геодезических измерений (определений)	0.1	-
2721	641167.58	2427762.89	641167.58	2427762.89	Метод спутниковых геодезических измерений (определений)	0.1	-
2722	641245.58	2427818.98	641245.58	2427818.98	Метод спутниковых геодезических измерений (определений)	0.1	-
2723	641289.17	2427764.48	641289.17	2427764.48	Метод спутниковых геодезических измерений (определений)	0.1	-
2724	641183.34	2427680.07	641183.34	2427680.07	Метод спутниковых геодезических измерений (определений)	0.1	-

1. Сведения о характерных точках границ уточняемого земельного участка с кадастровым номером 70:06:0101001:224 :

Система координат МСК 70, зона 2

Зона № 2

Обозначение характерных точек границ	Координаты, м				Метод определения координат	Формулы, примененные для расчета средней квадратической погрешности определения координат характерных точек границ (Mt), с подставленными в такие формулы значениями и итоговые (вычисленные) значения Mt, м	Описание закрепления точки
	содержатся в Едином государственном реестре недвижимости		определены в результате выполнения комплексных кадастровых работ				
	X	Y	X	Y			
1	2	3	4	5	6	7	8
2725	641223.21	2427628.82	641223.21	2427628.82	Метод спутниковых геодезических измерений (определений)	0.1	-
2726	641316.37	2427693.05	641316.37	2427693.05	Метод спутниковых геодезических измерений (определений)	0.1	-
2727	641319.69	2427700.66	641319.69	2427700.66	Метод спутниковых геодезических измерений (определений)	0.1	-
2728	641551.73	2427845.44	641551.73	2427845.44	Метод спутниковых геодезических измерений (определений)	0.1	-
2729	641579.62	2427856.84	641579.62	2427856.84	Метод спутниковых геодезических измерений (определений)	0.1	-

1. Сведения о характерных точках границ уточняемого земельного участка с кадастровым номером 70:06:0101001:224 :

Система координат МСК 70, зона 2

Зона № 2

Обозначение характерных точек границ	Координаты, м				Метод определения координат	Формулы, примененные для расчета средней квадратической погрешности определения координат характерных точек границ (Mt), с подставленными в такие формулы значениями и итоговые (вычисленные) значения Mt, м	Описание закрепления точки
	содержатся в Едином государственном реестре недвижимости		определены в результате выполнения комплексных кадастровых работ				
	X	Y	X	Y			
1	2	3	4	5	6	7	8
2730	641650.63	2427897.08	641650.63	2427897.08	Метод спутниковых геодезических измерений (определений)	0.1	-
2731	641653.24	2427898.57	641653.24	2427898.57	Метод спутниковых геодезических измерений (определений)	0.1	-
2732	641743.94	2427949.96	641743.94	2427949.96	Метод спутниковых геодезических измерений (определений)	0.1	-
2733	641707.22	2427989.48	641707.22	2427989.48	Метод спутниковых геодезических измерений (определений)	0.1	-
2734	641706.94	2428070.18	641706.94	2428070.18	Метод спутниковых геодезических измерений (определений)	0.1	-

1. Сведения о характерных точках границ уточняемого земельного участка с кадастровым номером 70:06:0101001:224 :

Система координат МСК 70, зона 2					Зона № 2		
Обозначение характерных точек границ	Координаты, м				Метод определения координат	Формулы, примененные для расчета средней квадратической погрешности определения координат характерных точек границ (Mt), с подставленными в такие формулы значениями и итоговые (вычисленные) значения Mt, м	Описание закрепления точки
	содержатся в Едином государственном реестре недвижимости		определены в результате выполнения комплексных кадастровых работ				
	X	Y	X	Y			
1	2	3	4	5	6	7	8
2735	641666.12	2428100.85	641666.12	2428100.85	Метод спутниковых геодезических измерений (определений)	0.1	-
2736	641679.67	2428129.66	641679.67	2428129.66	Метод спутниковых геодезических измерений (определений)	0.1	-
2737	641681.00	2428132.48	641681.00	2428132.48	Метод спутниковых геодезических измерений (определений)	0.1	-
2649	641737.43	2428252.44	641737.43	2428252.44	Метод спутниковых геодезических измерений (определений)	0.1	-

2. Сведения о частях границ уточняемого земельного участка с кадастровым номером 70:06:0101001:224 :

Обозначение части границ		Горизонтальное проложение (S), м	Описание прохождения части границ	Сведения о согласовании местоположения границ (согласовано/спорное)
от т.	до т.			
1	2	3	4	5
2649	2650	127.38	-	-
2713	2714	13.16	-	-
2712	2713	5.42	-	-
2711	2712	16.50	-	-
2710	2711	4.03	-	-
2709	2710	7.11	-	-

2. Сведения о частях границ уточняемого земельного участка с кадастровым номером 70:06:0101001:224 :

Обозначение части границ		Горизонтальное проложение (S), м	Описание прохождения части границ	Сведения о согласовании местоположения границ (согласовано/спорное)
от т.	до т.			
1	2	3	4	5
2708	2709	16.58	-	-
2707	2708	9.83	-	-
2706	2707	41.15	-	-
2714	2715	23.71	-	-
2705	2706	6.34	-	-
2703	2704	3.17	-	-
2702	2703	12.02	-	-
2701	2702	7.48	-	-
2700	2701	17.34	-	-
2699	2700	3.75	-	-
2698	2699	28.03	-	-
2697	2698	15.60	-	-
2696	2697	42.56	-	-
2704	2705	5.44	-	-
2695	2696	7.38	-	-
2715	2716	5.31	-	-
2717	2718	44.56	-	-
2735	2736	31.84	-	-
2734	2735	51.06	-	-
2733	2734	80.70	-	-
2732	2733	53.95	-	-
2731	2732	104.25	-	-
2730	2731	3.01	-	-
2729	2730	81.62	-	-
2728	2729	30.13	-	-
2716	2717	2.83	-	-
2727	2728	273.50	-	-
2725	2726	113.16	-	-
2724	2725	64.93	-	-
2723	2724	135.37	-	-
2722	2723	69.79	-	-
2721	2722	96.07	-	-
2720	2721	46.64	-	-
2719	2720	47.40	-	-
2718	2719	41.45	-	-
2726	2727	8.30	-	-
2694	2695	5.73	-	-
2693	2694	5.58	-	-
2692	2693	6.19	-	-

**2. Сведения о частях границ уточняемого земельного участка
с кадастровым номером 70:06:0101001:224 :**

Обозначение части границ		Горизонтальное проложение (S), м	Описание прохождения части границ	Сведения о согласовании местоположения границ (согласовано/спорное)
от т.	до т.			
1	2	3	4	5
2667	2668	62.14	-	-
2666	2667	42.28	-	-
2665	2666	39.19	-	-
2664	2665	52.25	-	-
2663	2664	22.13	-	-
2662	2663	52.05	-	-
2661	2662	15.86	-	-
2660	2661	2.99	-	-
2668	2669	122.81	-	-
2659	2660	2.85	-	-
2657	2658	17.73	-	-
2656	2657	26.80	-	-
2655	2656	7.44	-	-
2654	2655	38.53	-	-
2653	2654	58.73	-	-
2652	2653	19.56	-	-
2651	2652	95.17	-	-
2650	2651	153.58	-	-
2658	2659	11.05	-	-
2669	2670	50.88	-	-
2670	2671	17.00	-	-
2671	2672	11.88	-	-
2691	2692	10.72	-	-
2690	2691	4.44	-	-
2689	2690	13.92	-	-
2688	2689	9.02	-	-
2687	2688	3.02	-	-
2686	2687	3.84	-	-
2685	2686	15.23	-	-
2684	2685	5.31	-	-
2683	2684	4.30	-	-
2682	2683	10.44	-	-
2680	2682	28.97	-	-
2679	2680	2.86	-	-
2678	2679	31.94	-	-
2677	2678	14.29	-	-
2676	2677	24.41	-	-
2675	2676	70.26	-	-
2674	2675	35.38	-	-

2. Сведения о частях границ уточняемого земельного участка с кадастровым номером 70:06:0101001:224 :				
Обозначение части границ		Горизонтальное проложение (S), м	Описание прохождения части границ	Сведения о согласовании местоположения границ (согласовано/спорное)
от т.	до т.			
1	2	3	4	5
2673	2674	77.06	-	-
2672	2673	34.40	-	-
2736	2737	3.12	-	-
2737	2649	132.57	-	-
3. Сведения о характеристиках уточняемого земельного участка с кадастровым номером 70:06:0101001:224 :				
№ п/п	Наименование характеристики		Значение характеристики	
1	2		3	
1.	Адрес земельного участка		-	
1.1.	Сведения о местоположении земельного участка (при отсутствии адреса) в структурированном в соответствии с федеральной информационной адресной системой виде		-	
1.2.	Дополнительные сведения о местоположении земельного участка		-	
2.	Площадь земельного участка ± величина погрешности определения (вычисления) площади ($P \pm \Delta P$), м ²		272328 +/- 183	
3.	Формула, примененная для расчета предельной допустимой погрешности определения площади земельного участка, с подставленными значениями и итоговые (вычисленные) значения (ΔP), м ²		$\Delta P = 3.5 * M_t * \sqrt{P} = 3.5 * 0,1 * \sqrt{272328} = 183$	
4.	Площадь земельного участка согласно сведениям Единого государственного реестра недвижимости (Ркад), м ²		-	
5.	Оценка расхождения Р и Ркад (Р - Ркад), м ²		-	
6.	Предельные минимальный и максимальный размеры земельного участка (Рмин и Рмакс), м ²		-	
7.	Кадастровый номер или иной государственный учетный номер (инвентарный) объекта недвижимости, расположенного на земельном участке		-	
8.	Вид (виды) разрешенного использования		-	
8.1.	Дополнительные сведения об использовании земельного участка		-	
9.	Сведения о земельных участках (землях общего пользования, территории общего пользования), посредством которых обеспечивается доступ		-	
10.	Иные сведения		-	
4. Пояснения к сведениям об уточняемом земельном участке с кадастровым номером 70:06:0101001:224 :				
1.	-			

Описание местоположения зданий, сооружений, объектов незавершенного строительства на земельном участке

**1. Сведения о характерных точках контура объекта недвижимости
с кадастровым номером : 70:06:0101001:1057 :**

Система координат МСК 70, зона 2

Зона № 2

Обозначение характерных точек контура	Содержатся в Едином государственном реестре недвижимости			Определены в ходе выполнения комплексных кадастровых работ			Метод опреде ления коор динат	Формулы, примененные для расчета средней квадратической погрешности определения координат характерных точек (Mt), м, с подставленными в такие формулы значениями и итоговые (вычисленные) значения Mt, м
	Координаты, м		Ради ус, м	Координаты, м		Ради ус, м		
	X	Y	R	X	Y	R		
1	2	3	4	5	6	7	8	9
н6О	-	-	-	640609.64	2430670.0 4	-	Метод спутниковых геодезически х измерений (определени й)	0.1
н7О	-	-	-	640610.44	2430668.2 9	-	Метод спутниковых геодезически х измерений (определени й)	0.1
н8О	-	-	-	640617.99	2430672.6 4	-	Метод спутниковых геодезически х измерений (определени й)	0.1
н9О	-	-	-	640616.84	2430676.2 4	-	Метод спутниковых геодезически х измерений (определени й)	0.1
н10О	-	-	-	640610.74	2430687.2 4	-	Метод спутниковых геодезически х измерений (определени й)	0.1
н11О	-	-	-	640598.99	2430680.3 4	-	Метод спутниковых геодезически х измерений (определени й)	0.1
н12О	-	-	-	640606.44	2430668.4 4	-	Метод спутниковых геодезически х измерений (определени й)	0.1
н6О	-	-	-	640609.64	2430670.0 4	-	Метод спутниковых геодезически х измерений (определени й)	0.1

2. Сведения о характеристиках объекта недвижимости с кадастровым номером : 70:06:0101001:1057 :

№ п/п	Наименование характеристики	Значение характеристики
1	2	3
1.	Вид объекта недвижимости	здание
2.	Ранее присвоенный государственный учетный номер (инвентарный) здания, сооружения, объекта незавершенного строительства	-
3.	Кадастровый номер земельного участка (земельных участков), в границах которого (которых) расположены здание, сооружение, объект незавершенного строительства	70:06:0101001:2937
4.	Уникальный учетный номер кадастрового квартала, в границах которого расположены здание, сооружение, объект незавершенного строительства	70:06:0101001
5.	Адрес здания, сооружения, объекта незавершенного строительства	Российская Федерация, Томская область, район Каргасокский, село Каргасок, улица Красноармейская, дом 2
5.1.	Сведения о местоположении здания, сооружения, объекта незавершенного строительства (при отсутствии адреса) в структурированном в соответствии с федеральной информационной адресной системой виде	-
5.2.	Дополнительные сведения о местоположении	-
6.	Иные сведения	-

3. Пояснения к сведениям об объекте недвижимости с кадастровым номером 70:06:0101001:1057 :

1.	-
----	---

Описание местоположения зданий, сооружений, объектов незавершенного строительства на земельном участке

**1. Сведения о характерных точках контура объекта недвижимости
с кадастровым номером : 70:06:0101001:978 :**

Система координат МСК 70, зона 2

Зона № 2

Обозначение характерных точек контура	Содержатся в Едином государственном реестре недвижимости			Определены в ходе выполнения комплексных кадастровых работ			Метод опреде ления коор динат	Формулы, примененные для расчета средней квадратической погрешности определения координат характерных точек (Mt), м, с подставленными в такие формулы значениями и итоговые (вычисленные) значения Mt, м
	Координаты, м		Ради ус, м	Координаты, м		Ради ус, м		
	X	Y	R	X	Y	R		
1	2	3	4	5	6	7	8	9
н240	-	-	-	640598.41	2430537.5 8	-	Метод спутниковых геодезически х измерений (определени й)	0.1
н250	-	-	-	640592.81	2430551.6 8	-	Метод спутниковых геодезически х измерений (определени й)	0.1
н260	-	-	-	640568.65	2430542.5 4	-	Метод спутниковых геодезически х измерений (определени й)	0.1
н270	-	-	-	640573.08	2430528.3 5	-	Метод спутниковых геодезически х измерений (определени й)	0.1
н240	-	-	-	640598.41	2430537.5 8	-	Метод спутниковых геодезически х измерений (определени й)	0.1

**2. Сведения о характеристиках объекта недвижимости
с кадастровым номером : 70:06:0101001:978 :**

№ п/п	Наименование характеристики	Значение характеристики
1	2	3
1.	Вид объекта недвижимости	здание
2.	Ранее присвоенный государственный учетный номер (инвентарный) здания, сооружения, объекта незавершенного строительства	-
3.	Кадастровый номер земельного участка (земельных участков), в границах которого (которых) расположены здание, сооружение, объект незавершенного строительства	70:06:0101001:13

2. Сведения о характеристиках объекта недвижимости с кадастровым номером : 70:06:0101001:978 :

№ п/п	Наименование характеристики	Значение характеристики
1	2	3
4.	Уникальный учетный номер кадастрового квартала, в границах которого расположены здание, сооружение, объект незавершенного строительства	70:06:0101001
5.	Адрес здания, сооружения, объекта незавершенного строительства	Российская Федерация, Томская область, район Каргасокский, село Каргасок, улица Октябрьская, дом ба
5.1.	Сведения о местоположении здания, сооружения, объекта незавершенного строительства (при отсутствии адреса) в структурированном в соответствии с федеральной информационной адресной системой виде	-
5.2.	Дополнительные сведения о местоположении	-
6.	Иные сведения	-

3. Пояснения к сведениям об объекте недвижимости с кадастровым номером 70:06:0101001:978 :

1.	-

**Описание местоположения зданий, сооружений,
объектов незавершенного строительства на земельном участке**

**1. Сведения о характерных точках контура объекта недвижимости
с кадастровым номером : 70:06:0101001:1222 :**

Система координат МСК 70, зона 2

Зона № 2

Обозначение характерных точек контура	Содержатся в Едином государственном реестре недвижимости			Определены в ходе выполнения комплексных кадастровых работ			Метод опреде ления коор динат	Формулы, примененные для расчета средней квадратической погрешности определения координат характерных точек (Mt), м, с подставленными в такие формулы значениями и итоговые (вычисленные) значения Mt, м
	Координаты, м		Ради ус, м	Координаты, м		Ради ус, м		
	X	Y	R	X	Y	R		
1	2	3	4	5	6	7	8	9
н290	-	-	-	640680.06	2430617.0 5	-	Метод спутниковых геодезически х измерений (определени й)	0.1
н300	-	-	-	640678.19	2430622.2 5	-	Метод спутниковых геодезически х измерений (определени й)	0.1
82	-	-	-	640681.70	2430623.4 3	-	Метод спутниковых геодезически х измерений (определени й)	0.1
н310	-	-	-	640679.16	2430629.8 0	-	Метод спутниковых геодезически х измерений (определени й)	0.1
н320	-	-	-	640666.46	2430624.1 0	-	Метод спутниковых геодезически х измерений (определени й)	0.1
83	-	-	-	640668.81	2430619.1 0	-	Метод спутниковых геодезически х измерений (определени й)	0.1
н330	-	-	-	640664.95	2430617.8 8	-	Метод спутниковых геодезически х измерений (определени й)	0.1
н340	-	-	-	640667.66	2430611.6 0	-	Метод спутниковых геодезически х измерений (определени й)	0.1

1. Сведения о характерных точках контура объекта недвижимости с кадастровым номером : 70:06:0101001:1222 :

Система координат МСК 70, зона 2

Зона № 2

Обозначение характерных точек контура	Содержатся в Едином государственном реестре недвижимости			Определены в ходе выполнения комплексных кадастровых работ			Метод определения координат	Формулы, примененные для расчета средней квадратической погрешности определения координат характерных точек (Mt), м, с подставленными в такие формулы значениями и итоговые (вычисленные) значения Mt, м
	Координаты, м		Радиус, м	Координаты, м		Радиус, м		
	X	Y	R	X	Y	R		
1	2	3	4	5	6	7	8	9
н29О	-	-	-	640680.06	2430617.05	-	Метод спутниковых геодезических измерений (определений)	0.1

2. Сведения о характеристиках объекта недвижимости с кадастровым номером : 70:06:0101001:1222 :

№ п/п	Наименование характеристики	Значение характеристики
1	2	3
1.	Вид объекта недвижимости	здание
2.	Ранее присвоенный государственный учетный номер (инвентарный) здания, сооружения, объекта незавершенного строительства	-
3.	Кадастровый номер земельного участка (земельных участков), в границах которого (которых) расположены здание, сооружение, объект незавершенного строительства	70:06:0101001:154, 70:06:0101001:681
4.	Уникальный учетный номер кадастрового квартала, в границах которого расположены здание, сооружение, объект незавершенного строительства	70:06:0101001
5.	Адрес здания, сооружения, объекта незавершенного строительства	Российская Федерация, Томская область, район Каргасокский, село Каргасок, улица Пушкина, дом 15
5.1.	Сведения о местоположении здания, сооружения, объекта незавершенного строительства (при отсутствии адреса) в структурированном в соответствии с федеральной информационной адресной системой виде	-
5.2.	Дополнительные сведения о местоположении	-
6.	Иные сведения	-

3. Пояснения к сведениям об объекте недвижимости с кадастровым номером 70:06:0101001:1222 :

1.	-
----	---

Описание местоположения зданий, сооружений, объектов незавершенного строительства на земельном участке

**1. Сведения о характерных точках контура объекта недвижимости
с кадастровым номером : 70:06:0101001:1199 :**

Система координат МСК 70, зона 2

Зона № 2

Обозначение характерных точек контура	Содержатся в Едином государственном реестре недвижимости			Определены в ходе выполнения комплексных кадастровых работ			Метод опреде ления коор динат	Формулы, примененные для расчета средней квадратической погрешности определения координат характерных точек (Mt), м, с подставленными в такие формулы значениями и итоговые (вычисленные) значения Mt, м
	Координаты, м		Ради ус, м	Координаты, м		Ради ус, м		
	X	Y	R	X	Y	R		
1	2	3	4	5	6	7	8	9
н350	-	-	-	640604.86	2430431.8 0	-	Метод спутниковых геодезически х измерений (определени й)	0.1
н360	-	-	-	640607.06	2430425.9 0	-	Метод спутниковых геодезически х измерений (определени й)	0.1
н370	-	-	-	640618.46	2430430.6 0	-	Метод спутниковых геодезически х измерений (определени й)	0.1
н380	-	-	-	640617.06	2430434.2 0	-	Метод спутниковых геодезически х измерений (определени й)	0.1
н390	-	-	-	640618.06	2430434.8 0	-	Метод спутниковых геодезически х измерений (определени й)	0.1
н400	-	-	-	640616.26	2430439.8 0	-	Метод спутниковых геодезически х измерений (определени й)	0.1
н410	-	-	-	640614.76	2430439.5 0	-	Метод спутниковых геодезически х измерений (определени й)	0.1
н420	-	-	-	640613.66	2430443.3 0	-	Метод спутниковых геодезически х измерений (определени й)	0.1

1. Сведения о характерных точках контура объекта недвижимости с кадастровым номером : 70:06:0101001:1199 :

Система координат МСК 70, зона 2

Зона № 2

Обозначение характерных точек контура	Содержатся в Едином государственном реестре недвижимости			Определены в ходе выполнения комплексных кадастровых работ			Метод определения координат	Формулы, примененные для расчета средней квадратической погрешности определения координат характерных точек (Mt), м, с подставленными в такие формулы значениями и итоговые (вычисленные) значения Mt, м
	Координаты, м		Радиус, м	Координаты, м		Радиус, м		
	X	Y	R	X	Y	R		
1	2	3	4	5	6	7	8	9
н430	-	-	-	640604.76	2430440.10	-	Метод спутниковых геодезических измерений (определений)	0.1
н440	-	-	-	640599.56	2430450.90	-	Метод спутниковых геодезических измерений (определений)	0.1
н450	-	-	-	640610.56	2430455.20	-	Метод спутниковых геодезических измерений (определений)	0.1
н460	-	-	-	640606.66	2430464.20	-	Метод спутниковых геодезических измерений (определений)	0.1
н470	-	-	-	640586.06	2430455.60	-	Метод спутниковых геодезических измерений (определений)	0.1
н480	-	-	-	640585.46	2430453.80	-	Метод спутниковых геодезических измерений (определений)	0.1
н490	-	-	-	640587.26	2430449.30	-	Метод спутниковых геодезических измерений (определений)	0.1
н500	-	-	-	640588.96	2430448.30	-	Метод спутниковых геодезических измерений (определений)	0.1

1. Сведения о характерных точках контура объекта недвижимости с кадастровым номером : 70:06:0101001:1199 :

Система координат МСК 70, зона 2

Зона № 2

Обозначение характерных точек контура	Содержатся в Едином государственном реестре недвижимости			Определены в ходе выполнения комплексных кадастровых работ			Метод определения координат	Формулы, примененные для расчета средней квадратической погрешности определения координат характерных точек (Mt), м, с подставленными в такие формулы значениями и итоговые (вычисленные) значения Mt, м
	Координаты, м		Радиус, м	Координаты, м		Радиус, м		
	X	Y	R	X	Y	R		
1	2	3	4	5	6	7	8	9
н510	-	-	-	640593.86	2430436.40	-	Метод спутниковых геодезических измерений (определений)	0.1
н520	-	-	-	640593.46	2430434.50	-	Метод спутниковых геодезических измерений (определений)	0.1
н530	-	-	-	640595.46	2430429.60	-	Метод спутниковых геодезических измерений (определений)	0.1
н540	-	-	-	640596.96	2430428.60	-	Метод спутниковых геодезических измерений (определений)	0.1
н350	-	-	-	640604.86	2430431.80	-	Метод спутниковых геодезических измерений (определений)	0.1

2. Сведения о характеристиках объекта недвижимости с кадастровым номером : 70:06:0101001:1199 :

№ п/п	Наименование характеристики	Значение характеристики
1	2	3
1.	Вид объекта недвижимости	здание
2.	Ранее присвоенный государственный учетный номер (инвентарный) здания, сооружения, объекта незавершенного строительства	-
3.	Кадастровый номер земельного участка (земельных участков), в границах которого (которых) расположены здание, сооружение, объект незавершенного строительства	70:06:0101001:760
4.	Уникальный учетный номер кадастрового квартала, в границах которого расположены здание, сооружение, объект незавершенного строительства	70:06:0101001

2. Сведения о характеристиках объекта недвижимости с кадастровым номером : 70:06:0101001:1199 :

№ п/п	Наименование характеристики	Значение характеристики
1	2	3
5.	Адрес здания, сооружения, объекта незавершенного строительства	Российская Федерация, Томская область, район Каргасокский, село Каргасок, улица Октябрьская, дом 8а
5.1.	Сведения о местоположении здания, сооружения, объекта незавершенного строительства (при отсутствии адреса) в структурированном в соответствии с федеральной информационной адресной системой виде	-
5.2.	Дополнительные сведения о местоположении	-
6.	Иные сведения	-

3. Пояснения к сведениям об объекте недвижимости с кадастровым номером 70:06:0101001:1199 :

1.	-
----	---

**Описание местоположения зданий, сооружений,
объектов незавершенного строительства на земельном участке**

**1. Сведения о характерных точках контура объекта недвижимости
с кадастровым номером : 70:06:0101001:1089 :**

Система координат МСК 70, зона 2

Зона № 2

Обозначение характерных точек контура	Содержатся в Едином государственном реестре недвижимости			Определены в ходе выполнения комплексных кадастровых работ			Метод опреде ления коор динат	Формулы, примененные для расчета средней квадратической погрешности определения координат характерных точек (Mt), м, с подставленными в такие формулы значениями и итоговые (вычисленные) значения Mt, м
	Координаты, м		Ради ус, м	Координаты, м		Ради ус, м		
	X	Y	R	X	Y	R		
1	2	3	4	5	6	7	8	9
н570	-	-	-	640687.81	2430476.0 5	-	Метод спутниковых геодезически х измерений (определени й)	0.1
н580	-	-	-	640681.96	2430492.5 5	-	Метод спутниковых геодезически х измерений (определени й)	0.1
н590	-	-	-	640655.51	2430482.7 5	-	Метод спутниковых геодезически х измерений (определени й)	0.1
н600	-	-	-	640661.06	2430466.8 0	-	Метод спутниковых геодезически х измерений (определени й)	0.1
н570	-	-	-	640687.81	2430476.0 5	-	Метод спутниковых геодезически х измерений (определени й)	0.1

**2. Сведения о характеристиках объекта недвижимости
с кадастровым номером : 70:06:0101001:1089 :**

№ п/п	Наименование характеристики	Значение характеристики
1	2	3
1.	Вид объекта недвижимости	здание
2.	Ранее присвоенный государственный учетный номер (инвентарный) здания, сооружения, объекта незавершенного строительства	-
3.	Кадастровый номер земельного участка (земельных участков), в границах которого (которых) расположены здание, сооружение, объект незавершенного строительства	70:06:0101001:762

2. Сведения о характеристиках объекта недвижимости с кадастровым номером : 70:06:0101001:1089 :

№ п/п	Наименование характеристики	Значение характеристики
1	2	3
4.	Уникальный учетный номер кадастрового квартала, в границах которого расположены здание, сооружение, объект незавершенного строительства	70:06:0101001
5.	Адрес здания, сооружения, объекта незавершенного строительства	Российская Федерация, Томская область, район Каргасокский, село Каргасок, переулок Комсомольский, дом 2
5.1.	Сведения о местоположении здания, сооружения, объекта незавершенного строительства (при отсутствии адреса) в структурированном в соответствии с федеральной информационной адресной системой виде	-
5.2.	Дополнительные сведения о местоположении	-
6.	Иные сведения	-

3. Пояснения к сведениям об объекте недвижимости с кадастровым номером 70:06:0101001:1089 :

1.	-
----	---

**Описание местоположения зданий, сооружений,
объектов незавершенного строительства на земельном участке**

**1. Сведения о характерных точках контура объекта недвижимости
с кадастровым номером : 70:06:0101001:1113 :**

Система координат МСК 70, зона 2

Зона № 2

Обозначение характерных точек контура	Содержатся в Едином государственном реестре недвижимости			Определены в ходе выполнения комплексных кадастровых работ			Метод опреде ления коор динат	Формулы, примененные для расчета средней квадратической погрешности определения координат характерных точек (Mt), м, с подставленными в такие формулы значениями и итоговые (вычисленные) значения Mt, м
	Координаты, м		Ради ус, м	Координаты, м		Ради ус, м		
	X	Y	R	X	Y	R		
1	2	3	4	5	6	7	8	9
н61О	-	-	-	640708.26	2430501.5 0	-	Метод спутниковых геодезически х измерений (определени й)	0.1
н62О	-	-	-	640711.66	2430486.7 0	-	Метод спутниковых геодезически х измерений (определени й)	0.1
н63О	-	-	-	640716.26	2430487.8 0	-	Метод спутниковых геодезически х измерений (определени й)	0.1
н64О	-	-	-	640717.11	2430485.3 0	-	Метод спутниковых геодезически х измерений (определени й)	0.1
н65О	-	-	-	640725.56	2430487.5 0	-	Метод спутниковых геодезически х измерений (определени й)	0.1
н66О	-	-	-	640721.09	2430504.5 4	-	Метод спутниковых геодезически х измерений (определени й)	0.1
н61О	-	-	-	640708.26	2430501.5 0	-	Метод спутниковых геодезически х измерений (определени й)	0.1

2. Сведения о характеристиках объекта недвижимости с кадастровым номером : 70:06:0101001:1113 :

№ п/п	Наименование характеристики	Значение характеристики
1	2	3
1.	Вид объекта недвижимости	здание
2.	Ранее присвоенный государственный учетный номер (инвентарный) здания, сооружения, объекта незавершенного строительства	-
3.	Кадастровый номер земельного участка (земельных участков), в границах которого (которых) расположены здание, сооружение, объект незавершенного строительства	70:06:0101001:111
4.	Уникальный учетный номер кадастрового квартала, в границах которого расположены здание, сооружение, объект незавершенного строительства	70:06:0101001
5.	Адрес здания, сооружения, объекта незавершенного строительства	Российская Федерация, Томская область, район Каргасокский, село Каргасок, улица Пушкина, дом 21
5.1.	Сведения о местоположении здания, сооружения, объекта незавершенного строительства (при отсутствии адреса) в структурированном в соответствии с федеральной информационной адресной системой виде	-
5.2.	Дополнительные сведения о местоположении	-
6.	Иные сведения	-

3. Пояснения к сведениям об объекте недвижимости с кадастровым номером 70:06:0101001:1113 :

1.	-
----	---

**Описание местоположения зданий, сооружений,
объектов незавершенного строительства на земельном участке**

**1. Сведения о характерных точках контура объекта недвижимости
с кадастровым номером : 70:06:0101001:853 :**

Система координат МСК 70, зона 2

Зона № 2

Обозначение характерных точек контура	Содержатся в Едином государственном реестре недвижимости			Определены в ходе выполнения комплексных кадастровых работ			Метод опреде ления коор динат	Формулы, примененные для расчета средней квадратической погрешности определения координат характерных точек (Mt), м, с подставленными в такие формулы значениями и итоговые (вычисленные) значения Mt, м
	Координаты, м		Ради ус, м	Координаты, м		Ради ус, м		
	X	Y	R	X	Y	R		
1	2	3	4	5	6	7	8	9
н67О	-	-	-	640719.70	2430475.6 3	-	Метод спутниковых геодезически х измерений (определени й)	0.1
н68О	-	-	-	640709.10	2430472.9 5	-	Метод спутниковых геодезически х измерений (определени й)	0.1
н69О	-	-	-	640711.99	2430461.7 3	-	Метод спутниковых геодезически х измерений (определени й)	0.1
н70О	-	-	-	640722.51	2430464.7 1	-	Метод спутниковых геодезически х измерений (определени й)	0.1
н67О	-	-	-	640719.70	2430475.6 3	-	Метод спутниковых геодезически х измерений (определени й)	0.1

**2. Сведения о характеристиках объекта недвижимости
с кадастровым номером : 70:06:0101001:853 :**

№ п/п	Наименование характеристики	Значение характеристики
1	2	3
1.	Вид объекта недвижимости	здание
2.	Ранее присвоенный государственный учетный номер (инвентарный) здания, сооружения, объекта незавершенного строительства	-
3.	Кадастровый номер земельного участка (земельных участков), в границах которого (которых) расположены здание, сооружение, объект незавершенного строительства	70:06:0101001:195, 70:06:0101001:29

2. Сведения о характеристиках объекта недвижимости с кадастровым номером : 70:06:0101001:853 :

№ п/п	Наименование характеристики	Значение характеристики
1	2	3
4.	Уникальный учетный номер кадастрового квартала, в границах которого расположены здание, сооружение, объект незавершенного строительства	70:06:0101001
5.	Адрес здания, сооружения, объекта незавершенного строительства	Российская Федерация, Томская область, район Каргасокский, село Каргасок, улица Пушкина, дом 23
5.1.	Сведения о местоположении здания, сооружения, объекта незавершенного строительства (при отсутствии адреса) в структурированном в соответствии с федеральной информационной адресной системой виде	-
5.2.	Дополнительные сведения о местоположении	-
6.	Иные сведения	-

3. Пояснения к сведениям об объекте недвижимости с кадастровым номером 70:06:0101001:853 :

1.	-
----	---

Описание местоположения зданий, сооружений, объектов незавершенного строительства на земельном участке

**1. Сведения о характерных точках контура объекта недвижимости
с кадастровым номером : 70:06:0101001:913 :**

Система координат МСК 70, зона 2

Зона № 2

Обозначение характерных точек контура	Содержатся в Едином государственном реестре недвижимости			Определены в ходе выполнения комплексных кадастровых работ			Метод опреде ления коор динат	Формулы, примененные для расчета средней квадратической погрешности определения координат характерных точек (Mt), м, с подставленными в такие формулы значениями и итоговые (вычисленные) значения Mt, м
	Координаты, м		Ради ус, м	Координаты, м		Ради ус, м		
	X	Y	R	X	Y	R		
1	2	3	4	5	6	7	8	9
н740	-	-	-	640733.04	2430428.0 6	-	Метод спутниковых геодезически х измерений (определени й)	0.1
н750	-	-	-	640731.94	2430432.5 6	-	Метод спутниковых геодезически х измерений (определени й)	0.1
н760	-	-	-	640734.54	2430433.5 1	-	Метод спутниковых геодезически х измерений (определени й)	0.1
н770	-	-	-	640731.89	2430442.2 6	-	Метод спутниковых геодезически х измерений (определени й)	0.1
н780	-	-	-	640729.19	2430441.7 1	-	Метод спутниковых геодезически х измерений (определени й)	0.1
н790	-	-	-	640728.14	2430446.1 6	-	Метод спутниковых геодезически х измерений (определени й)	0.1
н800	-	-	-	640717.24	2430443.0 1	-	Метод спутниковых геодезически х измерений (определени й)	0.1
н810	-	-	-	640722.09	2430425.3 6	-	Метод спутниковых геодезически х измерений (определени й)	0.1

1. Сведения о характерных точках контура объекта недвижимости с кадастровым номером : 70:06:0101001:913 :

Система координат МСК 70, зона 2

Зона № 2

Обозначение характерных точек контура	Содержатся в Едином государственном реестре недвижимости			Определены в ходе выполнения комплексных кадастровых работ			Метод определения координат	Формулы, примененные для расчета средней квадратической погрешности определения координат характерных точек (Mt), м, с подставленными в такие формулы значениями и итоговые (вычисленные) значения Mt, м
	Координаты, м		Радиус, м	Координаты, м		Радиус, м		
	X	Y	R	X	Y	R		
1	2	3	4	5	6	7	8	9
н74О	-	-	-	640733.04	2430428.06	-	Метод спутниковых геодезических измерений (определений)	0.1

2. Сведения о характеристиках объекта недвижимости с кадастровым номером : 70:06:0101001:913 :

№ п/п	Наименование характеристики	Значение характеристики
1	2	3
1.	Вид объекта недвижимости	здание
2.	Ранее присвоенный государственный учетный номер (инвентарный) здания, сооружения, объекта незавершенного строительства	-
3.	Кадастровый номер земельного участка (земельных участков), в границах которого (которых) расположены здание, сооружение, объект незавершенного строительства	70:06:0101001:28, 70:06:0101001:442
4.	Уникальный учетный номер кадастрового квартала, в границах которого расположены здание, сооружение, объект незавершенного строительства	70:06:0101001
5.	Адрес здания, сооружения, объекта незавершенного строительства	Российская Федерация, Томская область, район Каргасокский, село Каргасок, улица Пушкина, дом 25
5.1.	Сведения о местоположении здания, сооружения, объекта незавершенного строительства (при отсутствии адреса) в структурированном в соответствии с федеральной информационной адресной системой виде	-
5.2.	Дополнительные сведения о местоположении	-
6.	Иные сведения	-

3. Пояснения к сведениям об объекте недвижимости с кадастровым номером 70:06:0101001:913 :

1.	-
----	---

Описание местоположения зданий, сооружений, объектов незавершенного строительства на земельном участке

**1. Сведения о характерных точках контура объекта недвижимости
с кадастровым номером : 70:06:0101001:852 :**

Система координат МСК 70, зона 2

Зона № 2

Обозначение характерных точек контура	Содержатся в Едином государственном реестре недвижимости			Определены в ходе выполнения комплексных кадастровых работ			Метод опреде ления коор динат	Формулы, примененные для расчета средней квадратической погрешности определения координат характерных точек (Mt), м, с подставленными в такие формулы значениями и итоговые (вычисленные) значения Mt, м
	Координаты, м		Ради ус, м	Координаты, м		Ради ус, м		
	X	Y	R	X	Y	R		
1	2	3	4	5	6	7	8	9
н820	-	-	-	640745.79	2430400.3 1	-	Метод спутниковых геодезически х измерений (определени й)	0.1
н830	-	-	-	640743.24	2430409.8 6	-	Метод спутниковых геодезически х измерений (определени й)	0.1
н840	-	-	-	640734.59	2430407.5 6	-	Метод спутниковых геодезически х измерений (определени й)	0.1
н850	-	-	-	640737.39	2430397.9 1	-	Метод спутниковых геодезически х измерений (определени й)	0.1
н820	-	-	-	640745.79	2430400.3 1	-	Метод спутниковых геодезически х измерений (определени й)	0.1

**2. Сведения о характеристиках объекта недвижимости
с кадастровым номером : 70:06:0101001:852 :**

№ п/п	Наименование характеристики	Значение характеристики
1	2	3
1.	Вид объекта недвижимости	здание
2.	Ранее присвоенный государственный учетный номер (инвентарный) здания, сооружения, объекта незавершенного строительства	-
3.	Кадастровый номер земельного участка (земельных участков), в границах которого (которых) расположены здание, сооружение, объект незавершенного строительства	-

2. Сведения о характеристиках объекта недвижимости с кадастровым номером : 70:06:0101001:852 :

№ п/п	Наименование характеристики	Значение характеристики
1	2	3
4.	Уникальный учетный номер кадастрового квартала, в границах которого расположены здание, сооружение, объект незавершенного строительства	70:06:0101001
5.	Адрес здания, сооружения, объекта незавершенного строительства	Российская Федерация, Томская область, район Каргасокский, село Каргасок, улица Пушкина, дом 27
5.1.	Сведения о местоположении здания, сооружения, объекта незавершенного строительства (при отсутствии адреса) в структурированном в соответствии с федеральной информационной адресной системой виде	-
5.2.	Дополнительные сведения о местоположении	-
6.	Иные сведения	-

3. Пояснения к сведениям об объекте недвижимости с кадастровым номером 70:06:0101001:852 :

1.	-
----	---

Описание местоположения зданий, сооружений, объектов незавершенного строительства на земельном участке

**1. Сведения о характерных точках контура объекта недвижимости
с кадастровым номером : 70:06:0101001:989 :**

Система координат МСК 70, зона 2

Зона № 2

Обозначение характерных точек контура	Содержатся в Едином государственном реестре недвижимости			Определены в ходе выполнения комплексных кадастровых работ			Метод опреде ления коор динат	Формулы, примененные для расчета средней квадратической погрешности определения координат характерных точек (Mt), м, с подставленными в такие формулы значениями и итоговые (вычисленные) значения Mt, м
	Координаты, м		Ради ус, м	Координаты, м		Ради ус, м		
	X	Y	R	X	Y	R		
1	2	3	4	5	6	7	8	9
н86О	-	-	-	640660.59	2430276.0 6	-	Метод спутниковых геодезически х измерений (определени й)	0.1
н87О	-	-	-	640658.34	2430282.6 1	-	Метод спутниковых геодезически х измерений (определени й)	0.1
н88О	-	-	-	640656.99	2430282.1 1	-	Метод спутниковых геодезически х измерений (определени й)	0.1
н89О	-	-	-	640654.79	2430288.2 6	-	Метод спутниковых геодезически х измерений (определени й)	0.1
н90О	-	-	-	640653.19	2430287.7 6	-	Метод спутниковых геодезически х измерений (определени й)	0.1
н91О	-	-	-	640652.14	2430290.4 1	-	Метод спутниковых геодезически х измерений (определени й)	0.1
н92О	-	-	-	640638.89	2430285.7 6	-	Метод спутниковых геодезически х измерений (определени й)	0.1
н93О	-	-	-	640645.09	2430270.3 1	-	Метод спутниковых геодезически х измерений (определени й)	0.1

1. Сведения о характерных точках контура объекта недвижимости с кадастровым номером : 70:06:0101001:989 :

Система координат МСК 70, зона 2

Зона № 2

Обозначение характерных точек контура	Содержатся в Едином государственном реестре недвижимости			Определены в ходе выполнения комплексных кадастровых работ			Метод определения координат	Формулы, примененные для расчета средней квадратической погрешности определения координат характерных точек (Mt), м, с подставленными в такие формулы значениями и итоговые (вычисленные) значения Mt, м
	Координаты, м		Радиус, м	Координаты, м		Радиус, м		
	X	Y	R	X	Y	R		
1	2	3	4	5	6	7	8	9
n86O	-	-	-	640660.59	2430276.06	-	Метод спутниковых геодезических измерений (определений)	0.1

2. Сведения о характеристиках объекта недвижимости с кадастровым номером : 70:06:0101001:989 :

№ п/п	Наименование характеристики	Значение характеристики
1	2	3
1.	Вид объекта недвижимости	здание
2.	Ранее присвоенный государственный учетный номер (инвентарный) здания, сооружения, объекта незавершенного строительства	-
3.	Кадастровый номер земельного участка (земельных участков), в границах которого (которых) расположены здание, сооружение, объект незавершенного строительства	70:06:0101001:2354
4.	Уникальный учетный номер кадастрового квартала, в границах которого расположены здание, сооружение, объект незавершенного строительства	70:06:0101001
5.	Адрес здания, сооружения, объекта незавершенного строительства	Российская Федерация, Томская область, район Каргасокский, село Каргасок, улица Октябрьская, дом 14
5.1.	Сведения о местоположении здания, сооружения, объекта незавершенного строительства (при отсутствии адреса) в структурированном в соответствии с федеральной информационной адресной системой виде	-
5.2.	Дополнительные сведения о местоположении	-
6.	Иные сведения	-

3. Пояснения к сведениям об объекте недвижимости с кадастровым номером 70:06:0101001:989 :

1.	-
----	---

**Описание местоположения зданий, сооружений,
объектов незавершенного строительства на земельном участке**

**1. Сведения о характерных точках контура объекта недвижимости
с кадастровым номером : 70:06:0101001:1670 :**

Система координат МСК 70, зона 2

Зона № 2

Обозначение характерных точек контура	Содержатся в Едином государственном реестре недвижимости			Определены в ходе выполнения комплексных кадастровых работ			Метод опреде ления коор динат	Формулы, примененные для расчета средней квадратической погрешности определения координат характерных точек (Mt), м, с подставленными в такие формулы значениями и итоговые (вычисленные) значения Mt, м
	Координаты, м		Ради ус, м	Координаты, м		Ради ус, м		
	X	Y	R	X	Y	R		
1	2	3	4	5	6	7	8	9
н940	-	-	-	640669.39	2430258.0 6	-	Метод спутниковых геодезически х измерений (определени й)	0.1
н950	-	-	-	640667.09	2430263.7 1	-	Метод спутниковых геодезически х измерений (определени й)	0.1
н960	-	-	-	640660.04	2430260.6 6	-	Метод спутниковых геодезически х измерений (определени й)	0.1
н970	-	-	-	640662.39	2430254.7 1	-	Метод спутниковых геодезически х измерений (определени й)	0.1
н940	-	-	-	640669.39	2430258.0 6	-	Метод спутниковых геодезически х измерений (определени й)	0.1

**2. Сведения о характеристиках объекта недвижимости
с кадастровым номером : 70:06:0101001:1670 :**

№ п/п	Наименование характеристики	Значение характеристики
1	2	3
1.	Вид объекта недвижимости	здание
2.	Ранее присвоенный государственный учетный номер (инвентарный) здания, сооружения, объекта незавершенного строительства	-
3.	Кадастровый номер земельного участка (земельных участков), в границах которого (которых) расположены здание, сооружение, объект незавершенного строительства	70:06:0101001:2666

2. Сведения о характеристиках объекта недвижимости с кадастровым номером : 70:06:0101001:1670 :

№ п/п	Наименование характеристики	Значение характеристики
1	2	3
4.	Уникальный учетный номер кадастрового квартала, в границах которого расположены здание, сооружение, объект незавершенного строительства	70:06:0101001
5.	Адрес здания, сооружения, объекта незавершенного строительства	Российская Федерация, Томская область, район Каргасокский, село Каргасок, улица Октябрьская, дом 16, строение 2
5.1.	Сведения о местоположении здания, сооружения, объекта незавершенного строительства (при отсутствии адреса) в структурированном в соответствии с федеральной информационной адресной системой виде	-
5.2.	Дополнительные сведения о местоположении	-
6.	Иные сведения	-

3. Пояснения к сведениям об объекте недвижимости с кадастровым номером 70:06:0101001:1670 :

1.	-
----	---

Описание местоположения зданий, сооружений, объектов незавершенного строительства на земельном участке

**1. Сведения о характерных точках контура объекта недвижимости
с кадастровым номером : 70:06:0101001:1674 :**

Система координат МСК 70, зона 2

Зона № 2

Обозначение характерных точек контура	Содержатся в Едином государственном реестре недвижимости			Определены в ходе выполнения комплексных кадастровых работ			Метод опреде ления коор динат	Формулы, примененные для расчета средней квадратической погрешности определения координат характерных точек (Mt), м, с подставленными в такие формулы значениями и итоговые (вычисленные) значения Mt, м
	Координаты, м		Ради ус, м	Координаты, м		Ради ус, м		
	X	Y	R	X	Y	R		
1	2	3	4	5	6	7	8	9
н98О	-	-	-	640681.94	2430235.2 1	-	Метод спутниковых геодезически х измерений (определени й)	0.1
н99О	-	-	-	640684.99	2430236.4 6	-	Метод спутниковых геодезически х измерений (определени й)	0.1
н100О	-	-	-	640683.64	2430240.3 6	-	Метод спутниковых геодезически х измерений (определени й)	0.1
н101О	-	-	-	640677.44	2430243.2 6	-	Метод спутниковых геодезически х измерений (определени й)	0.1
н102О	-	-	-	640676.34	2430246.4 6	-	Метод спутниковых геодезически х измерений (определени й)	0.1
н103О	-	-	-	640672.99	2430245.4 1	-	Метод спутниковых геодезически х измерений (определени й)	0.1
н104О	-	-	-	640666.69	2430248.2 1	-	Метод спутниковых геодезически х измерений (определени й)	0.1
н105О	-	-	-	640663.14	2430246.2 1	-	Метод спутниковых геодезически х измерений (определени й)	0.1

1. Сведения о характерных точках контура объекта недвижимости с кадастровым номером : 70:06:0101001:1674 :

Система координат МСК 70, зона 2

Зона № 2

Обозначение характерных точек контура	Содержатся в Едином государственном реестре недвижимости			Определены в ходе выполнения комплексных кадастровых работ			Метод определения координат	Формулы, примененные для расчета средней квадратической погрешности определения координат характерных точек (Mt), м, с подставленными в такие формулы значениями и итоговые (вычисленные) значения Mt, м
	Координаты, м		Радиус, м	Координаты, м		Радиус, м		
	X	Y	R	X	Y	R		
1	2	3	4	5	6	7	8	9
н106О	-	-	-	640664.04	2430243.31	-	Метод спутниковых геодезических измерений (определений)	0.1
н107О	-	-	-	640660.74	2430237.06	-	Метод спутниковых геодезических измерений (определений)	0.1
н108О	-	-	-	640666.34	2430234.31	-	Метод спутниковых геодезических измерений (определений)	0.1
н109О	-	-	-	640666.84	2430235.16	-	Метод спутниковых геодезических измерений (определений)	0.1
н110О	-	-	-	640673.14	2430232.46	-	Метод спутниковых геодезических измерений (определений)	0.1
н111О	-	-	-	640673.39	2430231.06	-	Метод спутниковых геодезических измерений (определений)	0.1
н112О	-	-	-	640678.69	2430228.66	-	Метод спутниковых геодезических измерений (определений)	0.1
н98О	-	-	-	640681.94	2430235.21	-	Метод спутниковых геодезических измерений (определений)	0.1

2. Сведения о характеристиках объекта недвижимости с кадастровым номером : 70:06:0101001:1674 :

№ п/п	Наименование характеристики	Значение характеристики
1	2	3
1.	Вид объекта недвижимости	здание
2.	Ранее присвоенный государственный учетный номер (инвентарный) здания, сооружения, объекта незавершенного строительства	-
3.	Кадастровый номер земельного участка (земельных участков), в границах которого (которых) расположены здание, сооружение, объект незавершенного строительства	70:06:0101001:670
4.	Уникальный учетный номер кадастрового квартала, в границах которого расположены здание, сооружение, объект незавершенного строительства	70:06:0101001
5.	Адрес здания, сооружения, объекта незавершенного строительства	Российская Федерация, Томская область, район Каргасокский, село Каргасок, улица Октябрьская, дом 16
5.1.	Сведения о местоположении здания, сооружения, объекта незавершенного строительства (при отсутствии адреса) в структурированном в соответствии с федеральной информационной адресной системой виде	-
5.2.	Дополнительные сведения о местоположении	-
6.	Иные сведения	-

3. Пояснения к сведениям об объекте недвижимости с кадастровым номером 70:06:0101001:1674 :

1.	-
----	---

**Описание местоположения зданий, сооружений,
объектов незавершенного строительства на земельном участке**

**1. Сведения о характерных точках контура объекта недвижимости
с кадастровым номером : 70:06:0101001:1151 :**

Система координат МСК 70, зона 2

Зона № 2

Обозначение характерных точек контура	Содержатся в Едином государственном реестре недвижимости			Определены в ходе выполнения комплексных кадастровых работ			Метод опреде ления коор динат	Формулы, примененные для расчета средней квадратической погрешности определения координат характерных точек (Mt), м, с подставленными в такие формулы значениями и итоговые (вычисленные) значения Mt, м
	Координаты, м		Ради ус, м	Координаты, м		Ради ус, м		
	X	Y	R	X	Y	R		
1	2	3	4	5	6	7	8	9
н1130	-	-	-	640724.60	2430295.4 0	-	Метод спутниковых геодезически х измерений (определени й)	0.1
н1140	-	-	-	640713.10	2430331.7 0	-	Метод спутниковых геодезически х измерений (определени й)	0.1
н1150	-	-	-	640711.30	2430331.4 0	-	Метод спутниковых геодезически х измерений (определени й)	0.1
н1160	-	-	-	640708.50	2430337.3 0	-	Метод спутниковых геодезически х измерений (определени й)	0.1
н1170	-	-	-	640699.90	2430334.6 0	-	Метод спутниковых геодезически х измерений (определени й)	0.1
н1180	-	-	-	640698.80	2430339.4 0	-	Метод спутниковых геодезически х измерений (определени й)	0.1
н1190	-	-	-	640686.60	2430336.3 0	-	Метод спутниковых геодезически х измерений (определени й)	0.1
н1200	-	-	-	640690.70	2430323.0 0	-	Метод спутниковых геодезически х измерений (определени й)	0.1

1. Сведения о характерных точках контура объекта недвижимости с кадастровым номером : 70:06:0101001:1151 :

Система координат МСК 70, зона 2

Зона № 2

Обозначение характерных точек контура	Содержатся в Едином государственном реестре недвижимости			Определены в ходе выполнения комплексных кадастровых работ			Метод определения координат	Формулы, примененные для расчета средней квадратической погрешности определения координат характерных точек (Mt), м, с подставленными в такие формулы значениями и итоговые (вычисленные) значения Mt, м
	Координаты, м		Радиус, м	Координаты, м		Радиус, м		
	X	Y	R	X	Y	R		
1	2	3	4	5	6	7	8	9
н121О	-	-	-	640700.90	2430325.80	-	Метод спутниковых геодезических измерений (определений)	0.1
н122О	-	-	-	640706.10	2430309.50	-	Метод спутниковых геодезических измерений (определений)	0.1
н123О	-	-	-	640697.30	2430306.80	-	Метод спутниковых геодезических измерений (определений)	0.1
н124О	-	-	-	640701.70	2430293.50	-	Метод спутниковых геодезических измерений (определений)	0.1
н125О	-	-	-	640715.00	2430298.10	-	Метод спутниковых геодезических измерений (определений)	0.1
н126О	-	-	-	640716.90	2430293.00	-	Метод спутниковых геодезических измерений (определений)	0.1
н113О	-	-	-	640724.60	2430295.40	-	Метод спутниковых геодезических измерений (определений)	0.1

2. Сведения о характеристиках объекта недвижимости с кадастровым номером : 70:06:0101001:1151 :

№ п/п	Наименование характеристики	Значение характеристики
1	2	3
1.	Вид объекта недвижимости	здание

2. Сведения о характеристиках объекта недвижимости с кадастровым номером : 70:06:0101001:1151 :

№ п/п	Наименование характеристики	Значение характеристики
1	2	3
2.	Ранее присвоенный государственный учетный номер (инвентарный) здания, сооружения, объекта незавершенного строительства	-
3.	Кадастровый номер земельного участка (земельных участков), в границах которого (которых) расположены здание, сооружение, объект незавершенного строительства	70:06:0101001:655
4.	Уникальный учетный номер кадастрового квартала, в границах которого расположены здание, сооружение, объект незавершенного строительства	70:06:0101001
5.	Адрес здания, сооружения, объекта незавершенного строительства	Российская Федерация, Томская область, район Каргасокский, село Каргасок, улица Пушкина, дом 31
5.1.	Сведения о местоположении здания, сооружения, объекта незавершенного строительства (при отсутствии адреса) в структурированном в соответствии с федеральной информационной адресной системой виде	-
5.2.	Дополнительные сведения о местоположении	-
6.	Иные сведения	-

3. Пояснения к сведениям об объекте недвижимости с кадастровым номером 70:06:0101001:1151 :

1.	-

Описание местоположения зданий, сооружений, объектов незавершенного строительства на земельном участке

1. Сведения о характерных точках контура объекта недвижимости с кадастровым номером : 70:06:0101001:1161 :

Система координат МСК 70, зона 2

Зона № 2

Обозначение характерных точек контура	Содержатся в Едином государственном реестре недвижимости			Определены в ходе выполнения комплексных кадастровых работ			Метод опреде ления коор динат	Формулы, примененные для расчета средней квадратической погрешности определения координат характерных точек (Mt), м, с подставленными в такие формулы значениями и итоговые (вычисленные) значения Mt, м
	Координаты, м		Ради ус, м	Координаты, м		Ради ус, м		
	X	Y	R	X	Y	R		
1	2	3	4	5	6	7	8	9
н1300	-	-	-	640328.75	2430592.6 5	-	Метод спутниковых геодезически х измерений (определени й)	0.1
н1310	-	-	-	640325.60	2430604.6 0	-	Метод спутниковых геодезически х измерений (определени й)	0.1
н1320	-	-	-	640308.60	2430600.0 0	-	Метод спутниковых геодезически х измерений (определени й)	0.1
н1330	-	-	-	640312.10	2430587.8 5	-	Метод спутниковых геодезически х измерений (определени й)	0.1
н1300	-	-	-	640328.75	2430592.6 5	-	Метод спутниковых геодезически х измерений (определени й)	0.1

2. Сведения о характеристиках объекта недвижимости с кадастровым номером : 70:06:0101001:1161 :

№ п/п	Наименование характеристики	Значение характеристики
1	2	3
1.	Вид объекта недвижимости	здание
2.	Ранее присвоенный государственный учетный номер (инвентарный) здания, сооружения, объекта незавершенного строительства	-
3.	Кадастровый номер земельного участка (земельных участков), в границах которого (которых) расположены здание, сооружение, объект незавершенного строительства	70:06:0101001:2887

2. Сведения о характеристиках объекта недвижимости с кадастровым номером : 70:06:0101001:1161 :

№ п/п	Наименование характеристики	Значение характеристики
1	2	3
4.	Уникальный учетный номер кадастрового квартала, в границах которого расположены здание, сооружение, объект незавершенного строительства	70:06:0101001
5.	Адрес здания, сооружения, объекта незавершенного строительства	Российская Федерация, Томская область, район Каргасокский, село Каргасок, улица Красноармейская, дом 19
5.1.	Сведения о местоположении здания, сооружения, объекта незавершенного строительства (при отсутствии адреса) в структурированном в соответствии с федеральной информационной адресной системой виде	-
5.2.	Дополнительные сведения о местоположении	-
6.	Иные сведения	-

3. Пояснения к сведениям об объекте недвижимости с кадастровым номером 70:06:0101001:1161 :

1.	-
----	---

**Описание местоположения зданий, сооружений,
объектов незавершенного строительства на земельном участке**

**1. Сведения о характерных точках контура объекта недвижимости
с кадастровым номером : 70:06:0101001:1046 :**

Система координат МСК 70, зона 2

Зона № 2

Обозначение характерных точек контура	Содержатся в Едином государственном реестре недвижимости			Определены в ходе выполнения комплексных кадастровых работ			Метод опреде ления коор динат	Формулы, примененные для расчета средней квадратической погрешности определения координат характерных точек (Mt), м, с подставленными в такие формулы значениями и итоговые (вычисленные) значения Mt, м
	Координаты, м		Ради ус, м	Координаты, м		Ради ус, м		
	X	Y	R	X	Y	R		
1	2	3	4	5	6	7	8	9
н1340	-	-	-	640467.44	2430637.4 9	-	Метод спутниковых геодезически х измерений (определени й)	0.1
н1350	-	-	-	640463.64	2430647.9 9	-	Метод спутниковых геодезически х измерений (определени й)	0.1
н1360	-	-	-	640453.04	2430644.3 4	-	Метод спутниковых геодезически х измерений (определени й)	0.1
н1370	-	-	-	640456.79	2430635.1 9	-	Метод спутниковых геодезически х измерений (определени й)	0.1
н1380	-	-	-	640461.64	2430637.2 4	-	Метод спутниковых геодезически х измерений (определени й)	0.1
н1390	-	-	-	640462.19	2430635.4 4	-	Метод спутниковых геодезически х измерений (определени й)	0.1
н1340	-	-	-	640467.44	2430637.4 9	-	Метод спутниковых геодезически х измерений (определени й)	0.1

2. Сведения о характеристиках объекта недвижимости с кадастровым номером : 70:06:0101001:1046 :

№ п/п	Наименование характеристики	Значение характеристики
1	2	3
1.	Вид объекта недвижимости	здание
2.	Ранее присвоенный государственный учетный номер (инвентарный) здания, сооружения, объекта незавершенного строительства	-
3.	Кадастровый номер земельного участка (земельных участков), в границах которого (которых) расположены здание, сооружение, объект незавершенного строительства	70:06:0101001:136
4.	Уникальный учетный номер кадастрового квартала, в границах которого расположены здание, сооружение, объект незавершенного строительства	70:06:0101001
5.	Адрес здания, сооружения, объекта незавершенного строительства	Российская Федерация, Томская область, район Каргасокский, село Каргасок, улица Красноармейская, дом 7
5.1.	Сведения о местоположении здания, сооружения, объекта незавершенного строительства (при отсутствии адреса) в структурированном в соответствии с федеральной информационной адресной системой виде	-
5.2.	Дополнительные сведения о местоположении	-
6.	Иные сведения	-

3. Пояснения к сведениям об объекте недвижимости с кадастровым номером 70:06:0101001:1046 :

1.	-
----	---

Описание местоположения зданий, сооружений, объектов незавершенного строительства на земельном участке

1. Сведения о характерных точках контура объекта недвижимости с кадастровым номером : 70:06:0101001:1663 :

Система координат МСК 70, зона 2

Зона № 2

Обозначение характерных точек контура	Содержатся в Едином государственном реестре недвижимости			Определены в ходе выполнения комплексных кадастровых работ			Метод опреде ления коор динат	Формулы, примененные для расчета средней квадратической погрешности определения координат характерных точек (Mt), м, с подставленными в такие формулы значениями и итоговые (вычисленные) значения Mt, м
	Координаты, м		Ради ус, м	Координаты, м		Ради ус, м		
	X	Y	R	X	Y	R		
1	2	3	4	5	6	7	8	9
н1460	-	-	-	640359.98	2430689.7 3	-	Метод спутниковых геодезически х измерений (определени й)	0.1
н1470	-	-	-	640355.88	2430696.6 3	-	Метод спутниковых геодезически х измерений (определени й)	0.1
н1480	-	-	-	640348.18	2430691.8 8	-	Метод спутниковых геодезически х измерений (определени й)	0.1
н1490	-	-	-	640352.43	2430685.0 3	-	Метод спутниковых геодезически х измерений (определени й)	0.1
н1460	-	-	-	640359.98	2430689.7 3	-	Метод спутниковых геодезически х измерений (определени й)	0.1

2. Сведения о характеристиках объекта недвижимости с кадастровым номером : 70:06:0101001:1663 :

№ п/п	Наименование характеристики	Значение характеристики
1	2	3
1.	Вид объекта недвижимости	здание
2.	Ранее присвоенный государственный учетный номер (инвентарный) здания, сооружения, объекта незавершенного строительства	-
3.	Кадастровый номер земельного участка (земельных участков), в границах которого (которых) расположены здание, сооружение, объект незавершенного строительства	70:06:0101001:2278

2. Сведения о характеристиках объекта недвижимости с кадастровым номером : 70:06:0101001:1663 :

№ п/п	Наименование характеристики	Значение характеристики
1	2	3
4.	Уникальный учетный номер кадастрового квартала, в границах которого расположены здание, сооружение, объект незавершенного строительства	70:06:0101001
5.	Адрес здания, сооружения, объекта незавершенного строительства	Российская Федерация, Томская область, район Каргасокский, село Каргасок, улица Красноармейская, дом 15а
5.1.	Сведения о местоположении здания, сооружения, объекта незавершенного строительства (при отсутствии адреса) в структурированном в соответствии с федеральной информационной адресной системой виде	-
5.2.	Дополнительные сведения о местоположении	-
6.	Иные сведения	-

3. Пояснения к сведениям об объекте недвижимости с кадастровым номером 70:06:0101001:1663 :

1.	-
----	---

Описание местоположения зданий, сооружений, объектов незавершенного строительства на земельном участке

**1. Сведения о характерных точках контура объекта недвижимости
с кадастровым номером : 70:06:0101001:1058 :**

Система координат МСК 70, зона 2

Зона № 2

Обозначение характерных точек контура	Содержатся в Едином государственном реестре недвижимости			Определены в ходе выполнения комплексных кадастровых работ			Метод опреде ления коор динат	Формулы, примененные для расчета средней квадратической погрешности определения координат характерных точек (Mt), м, с подставленными в такие формулы значениями и итоговые (вычисленные) значения Mt, м
	Координаты, м		Ради ус, м	Координаты, м		Ради ус, м		
	X	Y	R	X	Y	R		
1	2	3	4	5	6	7	8	9
н1500	-	-	-	640345.73	2430663.4 3	-	Метод спутниковых геодезически х измерений (определени й)	0.1
н1510	-	-	-	640340.53	2430671.9 8	-	Метод спутниковых геодезически х измерений (определени й)	0.1
н1520	-	-	-	640333.63	2430668.3 3	-	Метод спутниковых геодезически х измерений (определени й)	0.1
н1530	-	-	-	640338.83	2430659.3 3	-	Метод спутниковых геодезически х измерений (определени й)	0.1
н1500	-	-	-	640345.73	2430663.4 3	-	Метод спутниковых геодезически х измерений (определени й)	0.1

**2. Сведения о характеристиках объекта недвижимости
с кадастровым номером : 70:06:0101001:1058 :**

№ п/п	Наименование характеристики	Значение характеристики
1	2	3
1.	Вид объекта недвижимости	здание
2.	Ранее присвоенный государственный учетный номер (инвентарный) здания, сооружения, объекта незавершенного строительства	-
3.	Кадастровый номер земельного участка (земельных участков), в границах которого (которых) расположены здание, сооружение, объект незавершенного строительства	70:06:0101001:199

2. Сведения о характеристиках объекта недвижимости с кадастровым номером : 70:06:0101001:1058 :

№ п/п	Наименование характеристики	Значение характеристики
1	2	3
4.	Уникальный учетный номер кадастрового квартала, в границах которого расположены здание, сооружение, объект незавершенного строительства	70:06:0101001
5.	Адрес здания, сооружения, объекта незавершенного строительства	Российская Федерация, Томская область, район Каргасокский, село Каргасок, улица Красноармейская, дом 15
5.1.	Сведения о местоположении здания, сооружения, объекта незавершенного строительства (при отсутствии адреса) в структурированном в соответствии с федеральной информационной адресной системой виде	-
5.2.	Дополнительные сведения о местоположении	-
6.	Иные сведения	-

3. Пояснения к сведениям об объекте недвижимости с кадастровым номером 70:06:0101001:1058 :

1.	-
----	---

Описание местоположения зданий, сооружений, объектов незавершенного строительства на земельном участке

**1. Сведения о характерных точках контура объекта недвижимости
с кадастровым номером : 70:06:0101001:827 :**

Система координат МСК 70, зона 2

Зона № 2

Обозначение характерных точек контура	Содержатся в Едином государственном реестре недвижимости			Определены в ходе выполнения комплексных кадастровых работ			Метод опреде ления коор динат	Формулы, примененные для расчета средней квадратической погрешности определения координат характерных точек (Mt), м, с подставленными в такие формулы значениями и итоговые (вычисленные) значения Mt, м
	Координаты, м		Ради ус, м	Координаты, м		Ради ус, м		
	X	Y	R	X	Y	R		
1	2	3	4	5	6	7	8	9
н1550	-	-	-	640290.83	2430584.4 3	-	Метод спутниковых геодезически х измерений (определени й)	0.1
н1560	-	-	-	640287.53	2430593.7 3	-	Метод спутниковых геодезически х измерений (определени й)	0.1
н1570	-	-	-	640277.38	2430590.0 8	-	Метод спутниковых геодезически х измерений (определени й)	0.1
н1580	-	-	-	640280.43	2430580.8 3	-	Метод спутниковых геодезически х измерений (определени й)	0.1
н1550	-	-	-	640290.83	2430584.4 3	-	Метод спутниковых геодезически х измерений (определени й)	0.1

**2. Сведения о характеристиках объекта недвижимости
с кадастровым номером : 70:06:0101001:827 :**

№ п/п	Наименование характеристики	Значение характеристики
1	2	3
1.	Вид объекта недвижимости	здание
2.	Ранее присвоенный государственный учетный номер (инвентарный) здания, сооружения, объекта незавершенного строительства	-
3.	Кадастровый номер земельного участка (земельных участков), в границах которого (которых) расположены здание, сооружение, объект незавершенного строительства	70:06:0101001:194

2. Сведения о характеристиках объекта недвижимости с кадастровым номером : 70:06:0101001:827 :

№ п/п	Наименование характеристики	Значение характеристики
1	2	3
4.	Уникальный учетный номер кадастрового квартала, в границах которого расположены здание, сооружение, объект незавершенного строительства	70:06:0101001
5.	Адрес здания, сооружения, объекта незавершенного строительства	Российская Федерация, Томская область, район Каргасокский, село Каргасок, улица Красноармейская, дом 21
5.1.	Сведения о местоположении здания, сооружения, объекта незавершенного строительства (при отсутствии адреса) в структурированном в соответствии с федеральной информационной адресной системой виде	-
5.2.	Дополнительные сведения о местоположении	-
6.	Иные сведения	-

3. Пояснения к сведениям об объекте недвижимости с кадастровым номером 70:06:0101001:827 :

1.	-
----	---

Описание местоположения зданий, сооружений, объектов незавершенного строительства на земельном участке

**1. Сведения о характерных точках контура объекта недвижимости
с кадастровым номером : 70:06:0101001:999 :**

Система координат МСК 70, зона 2

Зона № 2

Обозначение характерных точек контура	Содержатся в Едином государственном реестре недвижимости			Определены в ходе выполнения комплексных кадастровых работ			Метод опреде ления коор динат	Формулы, примененные для расчета средней квадратической погрешности определения координат характерных точек (Mt), м, с подставленными в такие формулы значениями и итоговые (вычисленные) значения Mt, м
	Координаты, м		Ради ус, м	Координаты, м		Ради ус, м		
	X	Y	R	X	Y	R		
1	2	3	4	5	6	7	8	9
н1590	-	-	-	640265.82	2430576.1 1	-	Метод спутниковых геодезически х измерений (определени й)	0.1
н1600	-	-	-	640262.18	2430586.8 9	-	Метод спутниковых геодезически х измерений (определени й)	0.1
н1610	-	-	-	640253.96	2430584.0 5	-	Метод спутниковых геодезически х измерений (определени й)	0.1
н1620	-	-	-	640257.48	2430573.5 1	-	Метод спутниковых геодезически х измерений (определени й)	0.1
н1590	-	-	-	640265.82	2430576.1 1	-	Метод спутниковых геодезически х измерений (определени й)	0.1

**2. Сведения о характеристиках объекта недвижимости
с кадастровым номером : 70:06:0101001:999 :**

№ п/п	Наименование характеристики	Значение характеристики
1	2	3
1.	Вид объекта недвижимости	здание
2.	Ранее присвоенный государственный учетный номер (инвентарный) здания, сооружения, объекта незавершенного строительства	-
3.	Кадастровый номер земельного участка (земельных участков), в границах которого (которых) расположены здание, сооружение, объект незавершенного строительства	-

2. Сведения о характеристиках объекта недвижимости с кадастровым номером : 70:06:0101001:999 :

№ п/п	Наименование характеристики	Значение характеристики
1	2	3
4.	Уникальный учетный номер кадастрового квартала, в границах которого расположены здание, сооружение, объект незавершенного строительства	70:06:0101001
5.	Адрес здания, сооружения, объекта незавершенного строительства	Российская Федерация, Томская область, район Каргасокский, село Каргасок, улица Красноармейская, дом 23
5.1.	Сведения о местоположении здания, сооружения, объекта незавершенного строительства (при отсутствии адреса) в структурированном в соответствии с федеральной информационной адресной системой виде	-
5.2.	Дополнительные сведения о местоположении	-
6.	Иные сведения	-

3. Пояснения к сведениям об объекте недвижимости с кадастровым номером 70:06:0101001:999 :

1.	-
----	---

Описание местоположения зданий, сооружений, объектов незавершенного строительства на земельном участке

**1. Сведения о характерных точках контура объекта недвижимости
с кадастровым номером : 70:06:0101001:828 :**

Система координат МСК 70, зона 2

Зона № 2

Обозначение характерных точек контура	Содержатся в Едином государственном реестре недвижимости			Определены в ходе выполнения комплексных кадастровых работ			Метод опреде ления коор динат	Формулы, примененные для расчета средней квадратической погрешности определения координат характерных точек (Mt), м, с подставленными в такие формулы значениями и итоговые (вычисленные) значения Mt, м
	Координаты, м		Ради ус, м	Координаты, м		Ради ус, м		
	X	Y	R	X	Y	R		
1	2	3	4	5	6	7	8	9
н1730	-	-	-	640248.86	2430571.5 9	-	Метод спутниковых геодезически х измерений (определени й)	0.1
н1740	-	-	-	640246.16	2430579.1 4	-	Метод спутниковых геодезически х измерений (определени й)	0.1
н1750	-	-	-	640238.31	2430576.8 4	-	Метод спутниковых геодезически х измерений (определени й)	0.1
н1760	-	-	-	640240.76	2430568.9 9	-	Метод спутниковых геодезически х измерений (определени й)	0.1
н1730	-	-	-	640248.86	2430571.5 9	-	Метод спутниковых геодезически х измерений (определени й)	0.1

**2. Сведения о характеристиках объекта недвижимости
с кадастровым номером : 70:06:0101001:828 :**

№ п/п	Наименование характеристики	Значение характеристики
1	2	3
1.	Вид объекта недвижимости	здание
2.	Ранее присвоенный государственный учетный номер (инвентарный) здания, сооружения, объекта незавершенного строительства	-
3.	Кадастровый номер земельного участка (земельных участков), в границах которого (которых) расположены здание, сооружение, объект незавершенного строительства	70:06:0101001:384

2. Сведения о характеристиках объекта недвижимости с кадастровым номером : 70:06:0101001:828 :

№ п/п	Наименование характеристики	Значение характеристики
1	2	3
4.	Уникальный учетный номер кадастрового квартала, в границах которого расположены здание, сооружение, объект незавершенного строительства	70:06:0101001
5.	Адрес здания, сооружения, объекта незавершенного строительства	Российская Федерация, Томская область, район Каргасокский, село Каргасок, улица Красноармейская, дом 25
5.1.	Сведения о местоположении здания, сооружения, объекта незавершенного строительства (при отсутствии адреса) в структурированном в соответствии с федеральной информационной адресной системой виде	-
5.2.	Дополнительные сведения о местоположении	-
6.	Иные сведения	-

3. Пояснения к сведениям об объекте недвижимости с кадастровым номером 70:06:0101001:828 :

1.	-
----	---

**Описание местоположения зданий, сооружений,
объектов незавершенного строительства на земельном участке**

**1. Сведения о характерных точках контура объекта недвижимости
с кадастровым номером : 70:06:0101001:1112 :**

Система координат МСК 70, зона 2

Зона № 2

Обозначение характерных точек контура	Содержатся в Едином государственном реестре недвижимости			Определены в ходе выполнения комплексных кадастровых работ			Метод опреде ления коор динат	Формулы, примененные для расчета средней квадратической погрешности определения координат характерных точек (Mt), м, с подставленными в такие формулы значениями и итоговые (вычисленные) значения Mt, м
	Координаты, м		Ради ус, м	Координаты, м		Ради ус, м		
	X	Y	R	X	Y	R		
1	2	3	4	5	6	7	8	9
н1770	-	-	-	640260.96	2430438.7 9	-	Метод спутниковых геодезически х измерений (определени й)	0.1
н1780	-	-	-	640255.96	2430451.8 9	-	Метод спутниковых геодезически х измерений (определени й)	0.1
н1790	-	-	-	640253.61	2430450.7 4	-	Метод спутниковых геодезически х измерений (определени й)	0.1
н1800	-	-	-	640252.66	2430452.8 9	-	Метод спутниковых геодезически х измерений (определени й)	0.1
н1810	-	-	-	640243.41	2430449.4 9	-	Метод спутниковых геодезически х измерений (определени й)	0.1
н1820	-	-	-	640245.96	2430443.2 9	-	Метод спутниковых геодезически х измерений (определени й)	0.1
н1830	-	-	-	640247.96	2430443.7 9	-	Метод спутниковых геодезически х измерений (определени й)	0.1
н1840	-	-	-	640251.31	2430435.0 4	-	Метод спутниковых геодезически х измерений (определени й)	0.1

1. Сведения о характерных точках контура объекта недвижимости с кадастровым номером : 70:06:0101001:1112 :

Система координат МСК 70, зона 2

Зона № 2

Обозначение характерных точек контура	Содержатся в Едином государственном реестре недвижимости			Определены в ходе выполнения комплексных кадастровых работ			Метод определения координат	Формулы, примененные для расчета средней квадратической погрешности определения координат характерных точек (Mt), м, с подставленными в такие формулы значениями и итоговые (вычисленные) значения Mt, м
	Координаты, м		Радиус, м	Координаты, м		Радиус, м		
	X	Y	R	X	Y	R		
1	2	3	4	5	6	7	8	9
n1770	-	-	-	640260.96	2430438.79	-	Метод спутниковых геодезических измерений (определений)	0.1

2. Сведения о характеристиках объекта недвижимости с кадастровым номером : 70:06:0101001:1112 :

№ п/п	Наименование характеристики	Значение характеристики
1	2	3
1.	Вид объекта недвижимости	здание
2.	Ранее присвоенный государственный учетный номер (инвентарный) здания, сооружения, объекта незавершенного строительства	-
3.	Кадастровый номер земельного участка (земельных участков), в границах которого (которых) расположены здание, сооружение, объект незавершенного строительства	70:06:0101001:147
4.	Уникальный учетный номер кадастрового квартала, в границах которого расположены здание, сооружение, объект незавершенного строительства	70:06:0101001
5.	Адрес здания, сооружения, объекта незавершенного строительства	Российская Федерация, Томская область, район Каргасокский, село Каргасок, переулок Южный, дом 3
5.1.	Сведения о местоположении здания, сооружения, объекта незавершенного строительства (при отсутствии адреса) в структурированном в соответствии с федеральной информационной адресной системой виде	-
5.2.	Дополнительные сведения о местоположении	-
6.	Иные сведения	-

3. Пояснения к сведениям об объекте недвижимости с кадастровым номером 70:06:0101001:1112 :

1.	-
----	---

Описание местоположения зданий, сооружений, объектов незавершенного строительства на земельном участке

**1. Сведения о характерных точках контура объекта недвижимости
с кадастровым номером : 70:06:0101001:1056 :**

Система координат МСК 70, зона 2

Зона № 2

Обозначение характерных точек контура	Содержатся в Едином государственном реестре недвижимости			Определены в ходе выполнения комплексных кадастровых работ			Метод опреде ления коор динат	Формулы, примененные для расчета средней квадратической погрешности определения координат характерных точек (Mt), м, с подставленными в такие формулы значениями и итоговые (вычисленные) значения Mt, м
	Координаты, м		Ради ус, м	Координаты, м		Ради ус, м		
	X	Y	R	X	Y	R		
1	2	3	4	5	6	7	8	9
н1850	-	-	-	640216.20	2430526.7 8	-	Метод спутниковых геодезически х измерений (определени й)	0.1
н1860	-	-	-	640213.70	2430536.0 3	-	Метод спутниковых геодезически х измерений (определени й)	0.1
н1870	-	-	-	640200.95	2430532.6 3	-	Метод спутниковых геодезически х измерений (определени й)	0.1
н1880	-	-	-	640203.60	2430523.0 3	-	Метод спутниковых геодезически х измерений (определени й)	0.1
н1850	-	-	-	640216.20	2430526.7 8	-	Метод спутниковых геодезически х измерений (определени й)	0.1

**2. Сведения о характеристиках объекта недвижимости
с кадастровым номером : 70:06:0101001:1056 :**

№ п/п	Наименование характеристики	Значение характеристики
1	2	3
1.	Вид объекта недвижимости	здание
2.	Ранее присвоенный государственный учетный номер (инвентарный) здания, сооружения, объекта незавершенного строительства	-
3.	Кадастровый номер земельного участка (земельных участков), в границах которого (которых) расположены здание, сооружение, объект незавершенного строительства	70:06:0101001:379

2. Сведения о характеристиках объекта недвижимости с кадастровым номером : 70:06:0101001:1056 :

№ п/п	Наименование характеристики	Значение характеристики
1	2	3
4.	Уникальный учетный номер кадастрового квартала, в границах которого расположены здание, сооружение, объект незавершенного строительства	70:06:0101001
5.	Адрес здания, сооружения, объекта незавершенного строительства	Российская Федерация, Томская область, район Каргасокский, село Каргасок, улица Красноармейская, дом 20
5.1.	Сведения о местоположении здания, сооружения, объекта незавершенного строительства (при отсутствии адреса) в структурированном в соответствии с федеральной информационной адресной системой виде	-
5.2.	Дополнительные сведения о местоположении	-
6.	Иные сведения	-

3. Пояснения к сведениям об объекте недвижимости с кадастровым номером 70:06:0101001:1056 :

1.	-
----	---

**Описание местоположения зданий, сооружений,
объектов незавершенного строительства на земельном участке**

**1. Сведения о характерных точках контура объекта недвижимости
с кадастровым номером : 70:06:0101001:1055 :**

Система координат МСК 70, зона 2

Зона № 2

Обозначение характерных точек контура	Содержатся в Едином государственном реестре недвижимости			Определены в ходе выполнения комплексных кадастровых работ			Метод опреде ления коор динат	Формулы, примененные для расчета средней квадратической погрешности определения координат характерных точек (Mt), м, с подставленными в такие формулы значениями и итоговые (вычисленные) значения Mt, м
	Координаты, м		Ради ус, м	Координаты, м		Ради ус, м		
	X	Y	R	X	Y	R		
1	2	3	4	5	6	7	8	9
н189О	-	-	-	640234.75	2430532.1 3	-	Метод спутниковых геодезически х измерений (определени й)	0.1
н190О	-	-	-	640233.20	2430538.6 3	-	Метод спутниковых геодезически х измерений (определени й)	0.1
н191О	-	-	-	640229.35	2430537.8 3	-	Метод спутниковых геодезически х измерений (определени й)	0.1
н192О	-	-	-	640228.40	2430540.3 3	-	Метод спутниковых геодезически х измерений (определени й)	0.1
н193О	-	-	-	640221.95	2430538.3 8	-	Метод спутниковых геодезически х измерений (определени й)	0.1
н194О	-	-	-	640225.25	2430529.6 3	-	Метод спутниковых геодезически х измерений (определени й)	0.1
н189О	-	-	-	640234.75	2430532.1 3	-	Метод спутниковых геодезически х измерений (определени й)	0.1

2. Сведения о характеристиках объекта недвижимости с кадастровым номером : 70:06:0101001:1055 :

№ п/п	Наименование характеристики	Значение характеристики
1	2	3
1.	Вид объекта недвижимости	здание
2.	Ранее присвоенный государственный учетный номер (инвентарный) здания, сооружения, объекта незавершенного строительства	-
3.	Кадастровый номер земельного участка (земельных участков), в границах которого (которых) расположены здание, сооружение, объект незавершенного строительства	70:06:0101001:647
4.	Уникальный учетный номер кадастрового квартала, в границах которого расположены здание, сооружение, объект незавершенного строительства	70:06:0101001
5.	Адрес здания, сооружения, объекта незавершенного строительства	Российская Федерация, Томская область, район Каргасокский, село Каргасок, улица Красноармейская, дом 18
5.1.	Сведения о местоположении здания, сооружения, объекта незавершенного строительства (при отсутствии адреса) в структурированном в соответствии с федеральной информационной адресной системой виде	-
5.2.	Дополнительные сведения о местоположении	-
6.	Иные сведения	-

3. Пояснения к сведениям об объекте недвижимости с кадастровым номером 70:06:0101001:1055 :

1.	-
----	---

Описание местоположения зданий, сооружений, объектов незавершенного строительства на земельном участке

**1. Сведения о характерных точках контура объекта недвижимости
с кадастровым номером : 70:06:0101001:820 :**

Система координат МСК 70, зона 2

Зона № 2

Обозначение характерных точек контура	Содержатся в Едином государственном реестре недвижимости			Определены в ходе выполнения комплексных кадастровых работ			Метод опреде ления коор динат	Формулы, примененные для расчета средней квадратической погрешности определения координат характерных точек (Mt), м, с подставленными в такие формулы значениями и итоговые (вычисленные) значения Mt, м
	Координаты, м		Ради ус, м	Координаты, м		Ради ус, м		
	X	Y	R	X	Y	R		
1	2	3	4	5	6	7	8	9
н1950	-	-	-	640309.05	2430508.3 8	-	Метод спутниковых геодезически х измерений (определени й)	0.1
н1960	-	-	-	640303.85	2430519.7 8	-	Метод спутниковых геодезически х измерений (определени й)	0.1
н1970	-	-	-	640295.15	2430515.7 8	-	Метод спутниковых геодезически х измерений (определени й)	0.1
н1980	-	-	-	640300.35	2430504.8 8	-	Метод спутниковых геодезически х измерений (определени й)	0.1
н1950	-	-	-	640309.05	2430508.3 8	-	Метод спутниковых геодезически х измерений (определени й)	0.1

**2. Сведения о характеристиках объекта недвижимости
с кадастровым номером : 70:06:0101001:820 :**

№ п/п	Наименование характеристики	Значение характеристики
1	2	3
1.	Вид объекта недвижимости	здание
2.	Ранее присвоенный государственный учетный номер (инвентарный) здания, сооружения, объекта незавершенного строительства	-
3.	Кадастровый номер земельного участка (земельных участков), в границах которого (которых) расположены здание, сооружение, объект незавершенного строительства	70:06:0101001:453

2. Сведения о характеристиках объекта недвижимости с кадастровым номером : 70:06:0101001:820 :

№ п/п	Наименование характеристики	Значение характеристики
1	2	3
4.	Уникальный учетный номер кадастрового квартала, в границах которого расположены здание, сооружение, объект незавершенного строительства	70:06:0101001
5.	Адрес здания, сооружения, объекта незавершенного строительства	Российская Федерация, Томская область, район Каргасокский, село Каргасок, улица Садовая, дом 1
5.1.	Сведения о местоположении здания, сооружения, объекта незавершенного строительства (при отсутствии адреса) в структурированном в соответствии с федеральной информационной адресной системой виде	-
5.2.	Дополнительные сведения о местоположении	-
6.	Иные сведения	-

3. Пояснения к сведениям об объекте недвижимости с кадастровым номером 70:06:0101001:820 :

1.	-
----	---

**Описание местоположения зданий, сооружений,
объектов незавершенного строительства на земельном участке**

**1. Сведения о характерных точках контура объекта недвижимости
с кадастровым номером : 70:06:0101001:992 :**

Система координат МСК 70, зона 2

Зона № 2

Обозначение характерных точек контура	Содержатся в Едином государственном реестре недвижимости			Определены в ходе выполнения комплексных кадастровых работ			Метод опреде ления коор динат	Формулы, примененные для расчета средней квадратической погрешности определения координат характерных точек (Mt), м, с подставленными в такие формулы значениями и итоговые (вычисленные) значения Mt, м
	Координаты, м		Ради ус, м	Координаты, м		Ради ус, м		
	X	Y	R	X	Y	R		
1	2	3	4	5	6	7	8	9
н1990	-	-	-	640327.99	2430461.6 6	-	Метод спутниковых геодезически х измерений (определени й)	0.1
н2000	-	-	-	640322.94	2430473.2 6	-	Метод спутниковых геодезически х измерений (определени й)	0.1
н2010	-	-	-	640312.14	2430468.5 1	-	Метод спутниковых геодезически х измерений (определени й)	0.1
н2020	-	-	-	640318.09	2430456.3 6	-	Метод спутниковых геодезически х измерений (определени й)	0.1
н1990	-	-	-	640327.99	2430461.6 6	-	Метод спутниковых геодезически х измерений (определени й)	0.1

**2. Сведения о характеристиках объекта недвижимости
с кадастровым номером : 70:06:0101001:992 :**

№ п/п	Наименование характеристики	Значение характеристики
1	2	3
1.	Вид объекта недвижимости	здание
2.	Ранее присвоенный государственный учетный номер (инвентарный) здания, сооружения, объекта незавершенного строительства	-
3.	Кадастровый номер земельного участка (земельных участков), в границах которого (которых) расположены здание, сооружение, объект незавершенного строительства	70:06:0101001:631

2. Сведения о характеристиках объекта недвижимости с кадастровым номером : 70:06:0101001:992 :

№ п/п	Наименование характеристики	Значение характеристики
1	2	3
4.	Уникальный учетный номер кадастрового квартала, в границах которого расположены здание, сооружение, объект незавершенного строительства	70:06:0101001
5.	Адрес здания, сооружения, объекта незавершенного строительства	Российская Федерация, Томская область, район Каргасокский, село Каргасок, улица Садовая, дом 5
5.1.	Сведения о местоположении здания, сооружения, объекта незавершенного строительства (при отсутствии адреса) в структурированном в соответствии с федеральной информационной адресной системой виде	-
5.2.	Дополнительные сведения о местоположении	-
6.	Иные сведения	-

3. Пояснения к сведениям об объекте недвижимости с кадастровым номером 70:06:0101001:992 :

1.	-
----	---

**Описание местоположения зданий, сооружений,
объектов незавершенного строительства на земельном участке**

**1. Сведения о характерных точках контура объекта недвижимости
с кадастровым номером : 70:06:0101001:979 :**

Система координат МСК 70, зона 2

Зона № 2

Обозначение характерных точек контура	Содержатся в Едином государственном реестре недвижимости			Определены в ходе выполнения комплексных кадастровых работ			Метод опреде ления коор динат	Формулы, примененные для расчета средней квадратической погрешности определения координат характерных точек (Mt), м, с подставленными в такие формулы значениями и итоговые (вычисленные) значения Mt, м
	Координаты, м		Ради ус, м	Координаты, м		Ради ус, м		
	X	Y	R	X	Y	R		
1	2	3	4	5	6	7	8	9
н203О	-	-	-	640288.09	2430320.6 1	-	Метод спутниковых геодезически х измерений (определени й)	0.1
н204О	-	-	-	640275.99	2430352.3 1	-	Метод спутниковых геодезически х измерений (определени й)	0.1
н205О	-	-	-	640257.59	2430344.8 1	-	Метод спутниковых геодезически х измерений (определени й)	0.1
н206О	-	-	-	640269.69	2430313.7 1	-	Метод спутниковых геодезически х измерений (определени й)	0.1
н203О	-	-	-	640288.09	2430320.6 1	-	Метод спутниковых геодезически х измерений (определени й)	0.1

**2. Сведения о характеристиках объекта недвижимости
с кадастровым номером : 70:06:0101001:979 :**

№ п/п	Наименование характеристики	Значение характеристики
1	2	3
1.	Вид объекта недвижимости	здание
2.	Ранее присвоенный государственный учетный номер (инвентарный) здания, сооружения, объекта незавершенного строительства	-
3.	Кадастровый номер земельного участка (земельных участков), в границах которого (которых) расположены здание, сооружение, объект незавершенного строительства	70:06:0101001:86

2. Сведения о характеристиках объекта недвижимости с кадастровым номером : 70:06:0101001:979 :

№ п/п	Наименование характеристики	Значение характеристики
1	2	3
4.	Уникальный учетный номер кадастрового квартала, в границах которого расположены здание, сооружение, объект незавершенного строительства	70:06:0101001
5.	Адрес здания, сооружения, объекта незавершенного строительства	Российская Федерация, Томская область, район Каргасокский, село Каргасок, улица Голещихина, дом 2
5.1.	Сведения о местоположении здания, сооружения, объекта незавершенного строительства (при отсутствии адреса) в структурированном в соответствии с федеральной информационной адресной системой виде	-
5.2.	Дополнительные сведения о местоположении	-
6.	Иные сведения	-

3. Пояснения к сведениям об объекте недвижимости с кадастровым номером 70:06:0101001:979 :

1.	-
----	---

**Описание местоположения зданий, сооружений,
объектов незавершенного строительства на земельном участке**

**1. Сведения о характерных точках контура объекта недвижимости
с кадастровым номером : 70:06:0101001:967 :**

Система координат МСК 70, зона 2

Зона № 2

Обозначение характерных точек контура	Содержатся в Едином государственном реестре недвижимости			Определены в ходе выполнения комплексных кадастровых работ			Метод опреде ления коор динат	Формулы, примененные для расчета средней квадратической погрешности определения координат характерных точек (Mt), м, с подставленными в такие формулы значениями и итоговые (вычисленные) значения Mt, м
	Координаты, м		Ради ус, м	Координаты, м		Ради ус, м		
	X	Y	R	X	Y	R		
1	2	3	4	5	6	7	8	9
н207О	-	-	-	640382.19	2430378.8 1	-	Метод спутниковых геодезически х измерений (определени й)	0.1
н208О	-	-	-	640356.99	2430442.2 1	-	Метод спутниковых геодезически х измерений (определени й)	0.1
н209О	-	-	-	640344.39	2430437.0 1	-	Метод спутниковых геодезически х измерений (определени й)	0.1
н210О	-	-	-	640353.39	2430412.4 1	-	Метод спутниковых геодезически х измерений (определени й)	0.1
н211О	-	-	-	640330.79	2430402.2 1	-	Метод спутниковых геодезически х измерений (определени й)	0.1
н212О	-	-	-	640318.79	2430427.8 1	-	Метод спутниковых геодезически х измерений (определени й)	0.1
н213О	-	-	-	640305.39	2430423.0 1	-	Метод спутниковых геодезически х измерений (определени й)	0.1
н214О	-	-	-	640331.59	2430357.0 1	-	Метод спутниковых геодезически х измерений (определени й)	0.1

1. Сведения о характерных точках контура объекта недвижимости с кадастровым номером : 70:06:0101001:967 :

Система координат МСК 70, зона 2

Зона № 2

Обозначение характерных точек контура	Содержатся в Едином государственном реестре недвижимости			Определены в ходе выполнения комплексных кадастровых работ			Метод определения координат	Формулы, примененные для расчета средней квадратической погрешности определения координат характерных точек (Mt), м, с подставленными в такие формулы значениями и итоговые (вычисленные) значения Mt, м
	Координаты, м		Радиус, м	Координаты, м		Радиус, м		
	X	Y	R	X	Y	R		
1	2	3	4	5	6	7	8	9
н2150	-	-	-	640345.79	2430362.81	-	Метод спутниковых геодезических измерений (определений)	0.1
н2160	-	-	-	640335.79	2430388.01	-	Метод спутниковых геодезических измерений (определений)	0.1
н2170	-	-	-	640359.19	2430398.41	-	Метод спутниковых геодезических измерений (определений)	0.1
н2180	-	-	-	640369.99	2430374.01	-	Метод спутниковых геодезических измерений (определений)	0.1
н2070	-	-	-	640382.19	2430378.81	-	Метод спутниковых геодезических измерений (определений)	0.1

2. Сведения о характеристиках объекта недвижимости с кадастровым номером : 70:06:0101001:967 :

№ п/п	Наименование характеристики	Значение характеристики
1	2	3
1.	Вид объекта недвижимости	здание
2.	Ранее присвоенный государственный учетный номер (инвентарный) здания, сооружения, объекта незавершенного строительства	-
3.	Кадастровый номер земельного участка (земельных участков), в границах которого (которых) расположены здание, сооружение, объект незавершенного строительства	70:06:0101001:490
4.	Уникальный учетный номер кадастрового квартала, в границах которого расположены здание, сооружение, объект незавершенного строительства	70:06:0101001

2. Сведения о характеристиках объекта недвижимости с кадастровым номером : 70:06:0101001:967 :

№ п/п	Наименование характеристики	Значение характеристики
1	2	3
5.	Адрес здания, сооружения, объекта незавершенного строительства	Российская Федерация, Томская область, район Каргасокский, село Каргасок, улица Садовая, дом 7
5.1.	Сведения о местоположении здания, сооружения, объекта незавершенного строительства (при отсутствии адреса) в структурированном в соответствии с федеральной информационной адресной системой виде	-
5.2.	Дополнительные сведения о местоположении	-
6.	Иные сведения	-

3. Пояснения к сведениям об объекте недвижимости с кадастровым номером 70:06:0101001:967 :

1.	-
----	---

--	--

Описание местоположения зданий, сооружений, объектов незавершенного строительства на земельном участке

**1. Сведения о характерных точках контура объекта недвижимости
с кадастровым номером : 70:06:0101001:1155 :**

Система координат МСК 70, зона 2

Зона № 2

Обозначение характерных точек контура	Содержатся в Едином государственном реестре недвижимости			Определены в ходе выполнения комплексных кадастровых работ			Метод опреде ления коор динат	Формулы, примененные для расчета средней квадратической погрешности определения координат характерных точек (Mt), м, с подставленными в такие формулы значениями и итоговые (вычисленные) значения Mt, м
	Координаты, м		Ради ус, м	Координаты, м		Ради ус, м		
	X	Y	R	X	Y	R		
1	2	3	4	5	6	7	8	9
н219О	-	-	-	640523.09	2430435.9 1	-	Метод спутниковых геодезически х измерений (определени й)	0.1
н220О	-	-	-	640513.89	2430460.3 1	-	Метод спутниковых геодезически х измерений (определени й)	0.1
н221О	-	-	-	640457.49	2430439.1 1	-	Метод спутниковых геодезически х измерений (определени й)	0.1
н222О	-	-	-	640467.29	2430413.3 1	-	Метод спутниковых геодезически х измерений (определени й)	0.1
н219О	-	-	-	640523.09	2430435.9 1	-	Метод спутниковых геодезически х измерений (определени й)	0.1

**2. Сведения о характеристиках объекта недвижимости
с кадастровым номером : 70:06:0101001:1155 :**

№ п/п	Наименование характеристики	Значение характеристики
1	2	3
1.	Вид объекта недвижимости	здание
2.	Ранее присвоенный государственный учетный номер (инвентарный) здания, сооружения, объекта незавершенного строительства	-
3.	Кадастровый номер земельного участка (земельных участков), в границах которого (которых) расположены здание, сооружение, объект незавершенного строительства	70:06:0101001:765

2. Сведения о характеристиках объекта недвижимости с кадастровым номером : 70:06:0101001:1155 :

№ п/п	Наименование характеристики	Значение характеристики
1	2	3
4.	Уникальный учетный номер кадастрового квартала, в границах которого расположены здание, сооружение, объект незавершенного строительства	70:06:0101001
5.	Адрес здания, сооружения, объекта незавершенного строительства	Российская Федерация, Томская область, район Каргасокский, село Каргасок, улица Октябрьская, дом 1
5.1.	Сведения о местоположении здания, сооружения, объекта незавершенного строительства (при отсутствии адреса) в структурированном в соответствии с федеральной информационной адресной системой виде	-
5.2.	Дополнительные сведения о местоположении	-
6.	Иные сведения	-

3. Пояснения к сведениям об объекте недвижимости с кадастровым номером 70:06:0101001:1155 :

1.	-
----	---

Описание местоположения зданий, сооружений, объектов незавершенного строительства на земельном участке

**1. Сведения о характерных точках контура объекта недвижимости
с кадастровым номером : 70:06:0101001:2259 :**

Система координат МСК 70, зона 2

Зона № 2

Обозначение характерных точек контура	Содержатся в Едином государственном реестре недвижимости			Определены в ходе выполнения комплексных кадастровых работ			Метод опреде ления коор динат	Формулы, примененные для расчета средней квадратической погрешности определения координат характерных точек (Mt), м, с подставленными в такие формулы значениями и итоговые (вычисленные) значения Mt, м
	Координаты, м		Ради ус, м	Координаты, м		Ради ус, м		
	X	Y	R	X	Y	R		
1	2	3	4	5	6	7	8	9
н223О	-	-	-	640614.99	2430221.4 1	-	Метод спутниковых геодезически х измерений (определени й)	0.1
н224О	-	-	-	640570.29	2430203.1 1	-	Метод спутниковых геодезически х измерений (определени й)	0.1
н225О	-	-	-	640582.69	2430173.3 1	-	Метод спутниковых геодезически х измерений (определени й)	0.1
н226О	-	-	-	640627.89	2430192.0 1	-	Метод спутниковых геодезически х измерений (определени й)	0.1
н223О	-	-	-	640614.99	2430221.4 1	-	Метод спутниковых геодезически х измерений (определени й)	0.1

**2. Сведения о характеристиках объекта недвижимости
с кадастровым номером : 70:06:0101001:2259 :**

№ п/п	Наименование характеристики	Значение характеристики
1	2	3
1.	Вид объекта недвижимости	здание
2.	Ранее присвоенный государственный учетный номер (инвентарный) здания, сооружения, объекта незавершенного строительства	-
3.	Кадастровый номер земельного участка (земельных участков), в границах которого (которых) расположены здание, сооружение, объект незавершенного строительства	70:06:0101001:717

2. Сведения о характеристиках объекта недвижимости с кадастровым номером : 70:06:0101001:2259 :

№ п/п	Наименование характеристики	Значение характеристики
1	2	3
4.	Уникальный учетный номер кадастрового квартала, в границах которого расположены здание, сооружение, объект незавершенного строительства	70:06:0101001
5.	Адрес здания, сооружения, объекта незавершенного строительства	Российская Федерация, Томская область, район Каргасокский, село Каргасок, улица Октябрьская, дом 11
5.1.	Сведения о местоположении здания, сооружения, объекта незавершенного строительства (при отсутствии адреса) в структурированном в соответствии с федеральной информационной адресной системой виде	-
5.2.	Дополнительные сведения о местоположении	-
6.	Иные сведения	-

3. Пояснения к сведениям об объекте недвижимости с кадастровым номером 70:06:0101001:2259 :

1.	-
----	---

Описание местоположения зданий, сооружений, объектов незавершенного строительства на земельном участке

**1. Сведения о характерных точках контура объекта недвижимости
с кадастровым номером : 70:06:0101001:1202 :**

Система координат МСК 70, зона 2

Зона № 2

Обозначение характерных точек контура	Содержатся в Едином государственном реестре недвижимости			Определены в ходе выполнения комплексных кадастровых работ			Метод опреде ления коор динат	Формулы, примененные для расчета средней квадратической погрешности определения координат характерных точек (Mt), м, с подставленными в такие формулы значениями и итоговые (вычисленные) значения Mt, м
	Координаты, м		Ради ус, м	Координаты, м		Ради ус, м		
	X	Y	R	X	Y	R		
1	2	3	4	5	6	7	8	9
н231О	-	-	-	640620.59	2430255.5 1	-	Метод спутниковых геодезически х измерений (определени й)	0.1
н232О	-	-	-	640612.99	2430274.9 1	-	Метод спутниковых геодезически х измерений (определени й)	0.1
н233О	-	-	-	640605.39	2430272.0 6	-	Метод спутниковых геодезически х измерений (определени й)	0.1
н234О	-	-	-	640613.19	2430252.5 1	-	Метод спутниковых геодезически х измерений (определени й)	0.1
н231О	-	-	-	640620.59	2430255.5 1	-	Метод спутниковых геодезически х измерений (определени й)	0.1

**2. Сведения о характеристиках объекта недвижимости
с кадастровым номером : 70:06:0101001:1202 :**

№ п/п	Наименование характеристики	Значение характеристики
1	2	3
1.	Вид объекта недвижимости	здание
2.	Ранее присвоенный государственный учетный номер (инвентарный) здания, сооружения, объекта незавершенного строительства	-
3.	Кадастровый номер земельного участка (земельных участков), в границах которого (которых) расположены здание, сооружение, объект незавершенного строительства	70:06:0101001:2316, 70:06:0101001:654

2. Сведения о характеристиках объекта недвижимости с кадастровым номером : 70:06:0101001:1202 :

№ п/п	Наименование характеристики	Значение характеристики
1	2	3
4.	Уникальный учетный номер кадастрового квартала, в границах которого расположены здание, сооружение, объект незавершенного строительства	70:06:0101001
5.	Адрес здания, сооружения, объекта незавершенного строительства	Российская Федерация, Томская область, район Каргасокский, село Каргасок, улица Октябрьская, дом 9
5.1.	Сведения о местоположении здания, сооружения, объекта незавершенного строительства (при отсутствии адреса) в структурированном в соответствии с федеральной информационной адресной системой виде	-
5.2.	Дополнительные сведения о местоположении	-
6.	Иные сведения	-

3. Пояснения к сведениям об объекте недвижимости с кадастровым номером 70:06:0101001:1202 :

1.	-
----	---

Описание местоположения зданий, сооружений, объектов незавершенного строительства на земельном участке

**1. Сведения о характерных точках контура объекта недвижимости
с кадастровым номером : 70:06:0101001:1034 :**

Система координат МСК 70, зона 2

Зона № 2

Обозначение характерных точек контура	Содержатся в Едином государственном реестре недвижимости			Определены в ходе выполнения комплексных кадастровых работ			Метод опреде ления коор динат	Формулы, примененные для расчета средней квадратической погрешности определения координат характерных точек (Mt), м, с подставленными в такие формулы значениями и итоговые (вычисленные) значения Mt, м
	Координаты, м		Ради ус, м	Координаты, м		Ради ус, м		
	X	Y	R	X	Y	R		
1	2	3	4	5	6	7	8	9
н2350	-	-	-	640432.54	2430343.9 5	-	Метод спутниковых геодезически х измерений (определени й)	0.1
н2360	-	-	-	640430.72	2430348.1 7	-	Метод спутниковых геодезически х измерений (определени й)	0.1
н2370	-	-	-	640428.32	2430346.8 3	-	Метод спутниковых геодезически х измерений (определени й)	0.1
н2380	-	-	-	640430.30	2430342.8 3	-	Метод спутниковых геодезически х измерений (определени й)	0.1
н2350	-	-	-	640432.54	2430343.9 5	-	Метод спутниковых геодезически х измерений (определени й)	0.1

**2. Сведения о характеристиках объекта недвижимости
с кадастровым номером : 70:06:0101001:1034 :**

№ п/п	Наименование характеристики	Значение характеристики
1	2	3
1.	Вид объекта недвижимости	здание
2.	Ранее присвоенный государственный учетный номер (инвентарный) здания, сооружения, объекта незавершенного строительства	-
3.	Кадастровый номер земельного участка (земельных участков), в границах которого (которых) расположены здание, сооружение, объект незавершенного строительства	70:06:0101001:766

2. Сведения о характеристиках объекта недвижимости с кадастровым номером : 70:06:0101001:1034 :

№ п/п	Наименование характеристики	Значение характеристики
1	2	3
4.	Уникальный учетный номер кадастрового квартала, в границах которого расположены здание, сооружение, объект незавершенного строительства	70:06:0101001
5.	Адрес здания, сооружения, объекта незавершенного строительства	Российская Федерация, Томская область, район Каргасокский, село Каргасок, переулок Комсомольский, дом 4а
5.1.	Сведения о местоположении здания, сооружения, объекта незавершенного строительства (при отсутствии адреса) в структурированном в соответствии с федеральной информационной адресной системой виде	-
5.2.	Дополнительные сведения о местоположении	-
6.	Иные сведения	-

3. Пояснения к сведениям об объекте недвижимости с кадастровым номером 70:06:0101001:1034 :

1.	-
----	---

Описание местоположения зданий, сооружений, объектов незавершенного строительства на земельном участке

**1. Сведения о характерных точках контура объекта недвижимости
с кадастровым номером : 70:06:0101001:2393 :**

Система координат МСК 70, зона 2

Зона № 2

Обозначение характерных точек контура	Содержатся в Едином государственном реестре недвижимости			Определены в ходе выполнения комплексных кадастровых работ			Метод опреде ления коор динат	Формулы, примененные для расчета средней квадратической погрешности определения координат характерных точек (Mt), м, с подставленными в такие формулы значениями и итоговые (вычисленные) значения Mt, м
	Координаты, м		Ради ус, м	Координаты, м		Ради ус, м		
	X	Y	R	X	Y	R		
1	2	3	4	5	6	7	8	9
н2390	-	-	-	640414.62	2430330.3 8	-	Метод спутниковых геодезически х измерений (определени й)	0.1
н2400	-	-	-	640418.32	2430331.8 8	-	Метод спутниковых геодезически х измерений (определени й)	0.1
н2410	-	-	-	640419.92	2430335.8 8	-	Метод спутниковых геодезически х измерений (определени й)	0.1
н2420	-	-	-	640418.42	2430339.3 8	-	Метод спутниковых геодезически х измерений (определени й)	0.1
н2430	-	-	-	640414.42	2430340.6 8	-	Метод спутниковых геодезически х измерений (определени й)	0.1
н2440	-	-	-	640411.07	2430339.3 3	-	Метод спутниковых геодезически х измерений (определени й)	0.1
н2450	-	-	-	640410.07	2430336.9 8	-	Метод спутниковых геодезически х измерений (определени й)	0.1
н2460	-	-	-	640412.17	2430331.1 8	-	Метод спутниковых геодезически х измерений (определени й)	0.1

1. Сведения о характерных точках контура объекта недвижимости с кадастровым номером : 70:06:0101001:2393 :

Система координат МСК 70, зона 2

Зона № 2

Обозначение характерных точек контура	Содержатся в Едином государственном реестре недвижимости			Определены в ходе выполнения комплексных кадастровых работ			Метод определения координат	Формулы, примененные для расчета средней квадратической погрешности определения координат характерных точек (Mt), м, с подставленными в такие формулы значениями и итоговые (вычисленные) значения Mt, м
	Координаты, м		Радиус, м	Координаты, м		Радиус, м		
	X	Y	R	X	Y	R		
1	2	3	4	5	6	7	8	9
н2390	-	-	-	640414.62	2430330.38	-	Метод спутниковых геодезических измерений (определений)	0.1

2. Сведения о характеристиках объекта недвижимости с кадастровым номером : 70:06:0101001:2393 :

№ п/п	Наименование характеристики	Значение характеристики
1	2	3
1.	Вид объекта недвижимости	здание
2.	Ранее присвоенный государственный учетный номер (инвентарный) здания, сооружения, объекта незавершенного строительства	-
3.	Кадастровый номер земельного участка (земельных участков), в границах которого (которых) расположены здание, сооружение, объект незавершенного строительства	70:06:0101001:124
4.	Уникальный учетный номер кадастрового квартала, в границах которого расположены здание, сооружение, объект незавершенного строительства	70:06:0101001
5.	Адрес здания, сооружения, объекта незавершенного строительства	Российская Федерация, Томская область, район Каргасокский, село Каргасок, улица Садовая, дом 10
5.1.	Сведения о местоположении здания, сооружения, объекта незавершенного строительства (при отсутствии адреса) в структурированном в соответствии с федеральной информационной адресной системой виде	-
5.2.	Дополнительные сведения о местоположении	-
6.	Иные сведения	-

3. Пояснения к сведениям об объекте недвижимости с кадастровым номером 70:06:0101001:2393 :

1.	-
----	---

**Описание местоположения зданий, сооружений,
объектов незавершенного строительства на земельном участке**

**1. Сведения о характерных точках контура объекта недвижимости
с кадастровым номером : 70:06:0101001:822 :**

Система координат МСК 70, зона 2

Зона № 2

Обозначение характерных точек контура	Содержатся в Едином государственном реестре недвижимости			Определены в ходе выполнения комплексных кадастровых работ			Метод опреде ления коор динат	Формулы, примененные для расчета средней квадратической погрешности определения координат характерных точек (Mt), м, с подставленными в такие формулы значениями и итоговые (вычисленные) значения Mt, м
	Координаты, м		Ради ус, м	Координаты, м		Ради ус, м		
	X	Y	R	X	Y	R		
1	2	3	4	5	6	7	8	9
н247О	-	-	-	640435.82	2430299.8 3	-	Метод спутниковых геодезически х измерений (определени й)	0.1
н248О	-	-	-	640432.72	2430306.5 3	-	Метод спутниковых геодезически х измерений (определени й)	0.1
н249О	-	-	-	640430.87	2430305.9 8	-	Метод спутниковых геодезически х измерений (определени й)	0.1
н250О	-	-	-	640429.72	2430308.3 3	-	Метод спутниковых геодезически х измерений (определени й)	0.1
н251О	-	-	-	640420.37	2430304.4 8	-	Метод спутниковых геодезически х измерений (определени й)	0.1
н252О	-	-	-	640424.32	2430295.0 3	-	Метод спутниковых геодезически х измерений (определени й)	0.1
н247О	-	-	-	640435.82	2430299.8 3	-	Метод спутниковых геодезически х измерений (определени й)	0.1

2. Сведения о характеристиках объекта недвижимости с кадастровым номером : 70:06:0101001:822 :

№ п/п	Наименование характеристики	Значение характеристики
1	2	3
1.	Вид объекта недвижимости	здание
2.	Ранее присвоенный государственный учетный номер (инвентарный) здания, сооружения, объекта незавершенного строительства	-
3.	Кадастровый номер земельного участка (земельных участков), в границах которого (которых) расположены здание, сооружение, объект незавершенного строительства	70:06:0101001:198
4.	Уникальный учетный номер кадастрового квартала, в границах которого расположены здание, сооружение, объект незавершенного строительства	70:06:0101001
5.	Адрес здания, сооружения, объекта незавершенного строительства	Российская Федерация, Томская область, район Каргасокский, село Каргасок, улица Садовая, дом 12
5.1.	Сведения о местоположении здания, сооружения, объекта незавершенного строительства (при отсутствии адреса) в структурированном в соответствии с федеральной информационной адресной системой виде	-
5.2.	Дополнительные сведения о местоположении	-
6.	Иные сведения	-

3. Пояснения к сведениям об объекте недвижимости с кадастровым номером 70:06:0101001:822 :

1.	-
----	---

Описание местоположения зданий, сооружений, объектов незавершенного строительства на земельном участке

**1. Сведения о характерных точках контура объекта недвижимости
с кадастровым номером : 70:06:0101001:856 :**

Система координат МСК 70, зона 2

Зона № 2

Обозначение характерных точек контура	Содержатся в Едином государственном реестре недвижимости			Определены в ходе выполнения комплексных кадастровых работ			Метод опреде ления коор динат	Формулы, примененные для расчета средней квадратической погрешности определения координат характерных точек (Mt), м, с подставленными в такие формулы значениями и итоговые (вычисленные) значения Mt, м
	Координаты, м		Ради ус, м	Координаты, м		Ради ус, м		
	X	Y	R	X	Y	R		
1	2	3	4	5	6	7	8	9
н2530	-	-	-	640528.82	2430233.0 8	-	Метод спутниковых геодезически х измерений (определени й)	0.1
н2540	-	-	-	640524.82	2430244.4 8	-	Метод спутниковых геодезически х измерений (определени й)	0.1
н2550	-	-	-	640514.52	2430240.3 8	-	Метод спутниковых геодезически х измерений (определени й)	0.1
н2560	-	-	-	640519.12	2430229.8 8	-	Метод спутниковых геодезически х измерений (определени й)	0.1
н2530	-	-	-	640528.82	2430233.0 8	-	Метод спутниковых геодезически х измерений (определени й)	0.1

**2. Сведения о характеристиках объекта недвижимости
с кадастровым номером : 70:06:0101001:856 :**

№ п/п	Наименование характеристики	Значение характеристики
1	2	3
1.	Вид объекта недвижимости	здание
2.	Ранее присвоенный государственный учетный номер (инвентарный) здания, сооружения, объекта незавершенного строительства	-
3.	Кадастровый номер земельного участка (земельных участков), в границах которого (которых) расположены здание, сооружение, объект незавершенного строительства	70:06:0101001:2329

2. Сведения о характеристиках объекта недвижимости с кадастровым номером : 70:06:0101001:856 :

№ п/п	Наименование характеристики	Значение характеристики
1	2	3
4.	Уникальный учетный номер кадастрового квартала, в границах которого расположены здание, сооружение, объект незавершенного строительства	70:06:0101001
5.	Адрес здания, сооружения, объекта незавершенного строительства	Российская Федерация, Томская область, район Каргасокский, село Каргасок, улица Учебная, дом 5
5.1.	Сведения о местоположении здания, сооружения, объекта незавершенного строительства (при отсутствии адреса) в структурированном в соответствии с федеральной информационной адресной системой виде	-
5.2.	Дополнительные сведения о местоположении	-
6.	Иные сведения	-

3. Пояснения к сведениям об объекте недвижимости с кадастровым номером 70:06:0101001:856 :

1.	-

Описание местоположения зданий, сооружений, объектов незавершенного строительства на земельном участке

**1. Сведения о характерных точках контура объекта недвижимости
с кадастровым номером : 70:06:0101001:1287 :**

Система координат МСК 70, зона 2

Зона № 2

Обозначение характерных точек контура	Содержатся в Едином государственном реестре недвижимости			Определены в ходе выполнения комплексных кадастровых работ			Метод опреде ления коор динат	Формулы, примененные для расчета средней квадратической погрешности определения координат характерных точек (Mt), м, с подставленными в такие формулы значениями и итоговые (вычисленные) значения Mt, м
	Координаты, м		Ради ус, м	Координаты, м		Ради ус, м		
	X	Y	R	X	Y	R		
1	2	3	4	5	6	7	8	9
н2580	-	-	-	640540.97	2430210.6 3	-	Метод спутниковых геодезически х измерений (определени й)	0.1
н2590	-	-	-	640538.57	2430209.8 8	-	Метод спутниковых геодезически х измерений (определени й)	0.1
н2600	-	-	-	640535.97	2430216.0 3	-	Метод спутниковых геодезически х измерений (определени й)	0.1
н2610	-	-	-	640533.07	2430223.0 8	-	Метод спутниковых геодезически х измерений (определени й)	0.1
н2620	-	-	-	640525.07	2430219.5 3	-	Метод спутниковых геодезически х измерений (определени й)	0.1
н2630	-	-	-	640523.17	2430218.3 3	-	Метод спутниковых геодезически х измерений (определени й)	0.1
н2640	-	-	-	640525.77	2430212.2 3	-	Метод спутниковых геодезически х измерений (определени й)	0.1
н2650	-	-	-	640522.62	2430210.6 6	-	Метод спутниковых геодезически х измерений (определени й)	0.1

1. Сведения о характерных точках контура объекта недвижимости с кадастровым номером : 70:06:0101001:1287 :								
Система координат МСК 70, зона 2							Зона № 2	
Обозначение характерных точек контура	Содержатся в Едином государственном реестре недвижимости			Определены в ходе выполнения комплексных кадастровых работ			Метод определения координат	Формулы, примененные для расчета средней квадратической погрешности определения координат характерных точек (Mt), м, с подставленными в такие формулы значениями и итоговые (вычисленные) значения Mt, м
	Координаты, м		Радиус, м	Координаты, м		Радиус, м		
	X	Y	R	X	Y	R		
1	2	3	4	5	6	7	8	9
н2660	-	-	-	640527.92	2430198.08	-	Метод спутниковых геодезических измерений (определений)	0.1
н2670	-	-	-	640543.22	2430204.58	-	Метод спутниковых геодезических измерений (определений)	0.1
н2580	-	-	-	640540.97	2430210.63	-	Метод спутниковых геодезических измерений (определений)	0.1
2. Сведения о характеристиках объекта недвижимости с кадастровым номером : 70:06:0101001:1287 :								
№ п/п	Наименование характеристики						Значение характеристики	
1	2						3	
1.	Вид объекта недвижимости						здание	
2.	Ранее присвоенный государственный учетный номер (инвентарный) здания, сооружения, объекта незавершенного строительства						-	
3.	Кадастровый номер земельного участка (земельных участков), в границах которого (которых) расположены здание, сооружение, объект незавершенного строительства						70:06:0101001:122	
4.	Уникальный учетный номер кадастрового квартала, в границах которого расположены здание, сооружение, объект незавершенного строительства						70:06:0101001	
5.	Адрес здания, сооружения, объекта незавершенного строительства						Российская Федерация, Томская область, район Каргасокский, село Каргасок, улица Учебная, дом 5а	
5.1.	Сведения о местоположении здания, сооружения, объекта незавершенного строительства (при отсутствии адреса) в структурированном в соответствии с федеральной информационной адресной системой виде						-	
5.2.	Дополнительные сведения о местоположении						-	
6.	Иные сведения						-	
3. Пояснения к сведениям об объекте недвижимости с кадастровым номером 70:06:0101001:1287 :								
1.	-							

Описание местоположения зданий, сооружений, объектов незавершенного строительства на земельном участке

**1. Сведения о характерных точках контура объекта недвижимости
с кадастровым номером : 70:06:0101001:1138 :**

Система координат МСК 70, зона 2

Зона № 2

Обозначение характерных точек контура	Содержатся в Едином государственном реестре недвижимости			Определены в ходе выполнения комплексных кадастровых работ			Метод опреде ления коор динат	Формулы, примененные для расчета средней квадратической погрешности определения координат характерных точек (Mt), м, с подставленными в такие формулы значениями и итоговые (вычисленные) значения Mt, м
	Координаты, м		Ради ус, м	Координаты, м		Ради ус, м		
	X	Y	R	X	Y	R		
1	2	3	4	5	6	7	8	9
н2680	-	-	-	640552.32	2430177.28	-	Метод спутниковых геодезических измерений (определений)	0.1
н2690	-	-	-	640547.72	2430188.48	-	Метод спутниковых геодезических измерений (определений)	0.1
н2700	-	-	-	640543.72	2430186.43	-	Метод спутниковых геодезических измерений (определений)	0.1
н2710	-	-	-	640541.97	2430190.08	-	Метод спутниковых геодезических измерений (определений)	0.1
н2720	-	-	-	640533.07	2430186.43	-	Метод спутниковых геодезических измерений (определений)	0.1
н2730	-	-	-	640533.62	2430184.83	-	Метод спутниковых геодезических измерений (определений)	0.1
н2740	-	-	-	640531.72	2430183.83	-	Метод спутниковых геодезических измерений (определений)	0.1
н2750	-	-	-	640537.22	2430170.88	-	Метод спутниковых геодезических измерений (определений)	0.1

1. Сведения о характерных точках контура объекта недвижимости с кадастровым номером : 70:06:0101001:1138 :

Система координат МСК 70, зона 2

Зона № 2

Обозначение характерных точек контура	Содержатся в Едином государственном реестре недвижимости			Определены в ходе выполнения комплексных кадастровых работ			Метод определения координат	Формулы, примененные для расчета средней квадратической погрешности определения координат характерных точек (Mt), м, с подставленными в такие формулы значениями и итоговые (вычисленные) значения Mt, м
	Координаты, м		Радиус, м	Координаты, м		Радиус, м		
	X	Y	R	X	Y	R		
1	2	3	4	5	6	7	8	9
н2680	-	-	-	640552.32	2430177.28	-	Метод спутниковых геодезических измерений (определенный)	0.1

2. Сведения о характеристиках объекта недвижимости с кадастровым номером : 70:06:0101001:1138 :

№ п/п	Наименование характеристики	Значение характеристики
1	2	3
1.	Вид объекта недвижимости	здание
2.	Ранее присвоенный государственный учетный номер (инвентарный) здания, сооружения, объекта незавершенного строительства	-
3.	Кадастровый номер земельного участка (земельных участков), в границах которого (которых) расположены здание, сооружение, объект незавершенного строительства	70:06:0101001:732
4.	Уникальный учетный номер кадастрового квартала, в границах которого расположены здание, сооружение, объект незавершенного строительства	70:06:0101001
5.	Адрес здания, сооружения, объекта незавершенного строительства	Российская Федерация, Томская область, район Каргасокский, село Каргасок, улица Учебная, дом 7
5.1.	Сведения о местоположении здания, сооружения, объекта незавершенного строительства (при отсутствии адреса) в структурированном в соответствии с федеральной информационной адресной системой виде	-
5.2.	Дополнительные сведения о местоположении	-
6.	Иные сведения	-

3. Пояснения к сведениям об объекте недвижимости с кадастровым номером 70:06:0101001:1138 :

1.	-
----	---

**Описание местоположения зданий, сооружений,
объектов незавершенного строительства на земельном участке**

**1. Сведения о характерных точках контура объекта недвижимости
с кадастровым номером : 70:06:0101001:953 :**

Система координат МСК 70, зона 2

Зона № 2

Обозначение характерных точек контура	Содержатся в Едином государственном реестре недвижимости			Определены в ходе выполнения комплексных кадастровых работ			Метод опреде ления коор динат	Формулы, примененные для расчета средней квадратической погрешности определения координат характерных точек (Mt), м, с подставленными в такие формулы значениями и итоговые (вычисленные) значения Mt, м
	Координаты, м		Ради ус, м	Координаты, м		Ради ус, м		
	X	Y	R	X	Y	R		
1	2	3	4	5	6	7	8	9
н2760	-	-	-	640540.82	2430150.4 3	-	Метод спутниковых геодезически х измерений (определени й)	0.1
н2770	-	-	-	640539.62	2430153.1 8	-	Метод спутниковых геодезически х измерений (определени й)	0.1
н2780	-	-	-	640547.97	2430156.8 8	-	Метод спутниковых геодезически х измерений (определени й)	0.1
н2790	-	-	-	640544.52	2430165.6 3	-	Метод спутниковых геодезически х измерений (определени й)	0.1
н2800	-	-	-	640534.82	2430161.4 8	-	Метод спутниковых геодезически х измерений (определени й)	0.1
н2810	-	-	-	640535.82	2430158.7 8	-	Метод спутниковых геодезически х измерений (определени й)	0.1
н2820	-	-	-	640530.42	2430156.2 3	-	Метод спутниковых геодезически х измерений (определени й)	0.1
н2830	-	-	-	640533.62	2430147.8 3	-	Метод спутниковых геодезически х измерений (определени й)	0.1

1. Сведения о характерных точках контура объекта недвижимости с кадастровым номером : 70:06:0101001:953 :

Система координат МСК 70, зона 2

Зона № 2

Обозначение характерных точек контура	Содержатся в Едином государственном реестре недвижимости			Определены в ходе выполнения комплексных кадастровых работ			Метод определения координат	Формулы, примененные для расчета средней квадратической погрешности определения координат характерных точек (Mt), м, с подставленными в такие формулы значениями и итоговые (вычисленные) значения Mt, м
	Координаты, м		Радиус, м	Координаты, м		Радиус, м		
	X	Y	R	X	Y	R		
1	2	3	4	5	6	7	8	9
н2760	-	-	-	640540.82	2430150.43	-	Метод спутниковых геодезических измерений (определений)	0.1

2. Сведения о характеристиках объекта недвижимости с кадастровым номером : 70:06:0101001:953 :

№ п/п	Наименование характеристики	Значение характеристики
1	2	3
1.	Вид объекта недвижимости	здание
2.	Ранее присвоенный государственный учетный номер (инвентарный) здания, сооружения, объекта незавершенного строительства	-
3.	Кадастровый номер земельного участка (земельных участков), в границах которого (которых) расположены здание, сооружение, объект незавершенного строительства	70:06:0101001:665
4.	Уникальный учетный номер кадастрового квартала, в границах которого расположены здание, сооружение, объект незавершенного строительства	70:06:0101001
5.	Адрес здания, сооружения, объекта незавершенного строительства	Российская Федерация, Томская область, район Каргасокский, село Каргасок, улица Учебная, дом 9
5.1.	Сведения о местоположении здания, сооружения, объекта незавершенного строительства (при отсутствии адреса) в структурированном в соответствии с федеральной информационной адресной системой виде	-
5.2.	Дополнительные сведения о местоположении	-
6.	Иные сведения	-

3. Пояснения к сведениям об объекте недвижимости с кадастровым номером 70:06:0101001:953 :

1.	-
----	---

Описание местоположения зданий, сооружений, объектов незавершенного строительства на земельном участке

**1. Сведения о характерных точках контура объекта недвижимости
с кадастровым номером : 70:06:0101001:817 :**

Система координат МСК 70, зона 2

Зона № 2

Обозначение характерных точек контура	Содержатся в Едином государственном реестре недвижимости			Определены в ходе выполнения комплексных кадастровых работ			Метод опреде ления коор динат	Формулы, примененные для расчета средней квадратической погрешности определения координат характерных точек (Mt), м, с подставленными в такие формулы значениями и итоговые (вычисленные) значения Mt, м
	Координаты, м		Ради ус, м	Координаты, м		Ради ус, м		
	X	Y	R	X	Y	R		
1	2	3	4	5	6	7	8	9
н2870	-	-	-	640454.64	2430148.7 2	-	Метод спутниковых геодезически х измерений (определени й)	0.1
н2880	-	-	-	640449.64	2430162.0 2	-	Метод спутниковых геодезически х измерений (определени й)	0.1
н2890	-	-	-	640441.74	2430159.2 2	-	Метод спутниковых геодезически х измерений (определени й)	0.1
н2900	-	-	-	640446.69	2430145.7 7	-	Метод спутниковых геодезически х измерений (определени й)	0.1
н2870	-	-	-	640454.64	2430148.7 2	-	Метод спутниковых геодезически х измерений (определени й)	0.1

**2. Сведения о характеристиках объекта недвижимости
с кадастровым номером : 70:06:0101001:817 :**

№ п/п	Наименование характеристики	Значение характеристики
1	2	3
1.	Вид объекта недвижимости	здание
2.	Ранее присвоенный государственный учетный номер (инвентарный) здания, сооружения, объекта незавершенного строительства	-
3.	Кадастровый номер земельного участка (земельных участков), в границах которого (которых) расположены здание, сооружение, объект незавершенного строительства	70:06:0101001:2914

2. Сведения о характеристиках объекта недвижимости с кадастровым номером : 70:06:0101001:817 :

№ п/п	Наименование характеристики	Значение характеристики
1	2	3
4.	Уникальный учетный номер кадастрового квартала, в границах которого расположены здание, сооружение, объект незавершенного строительства	70:06:0101001
5.	Адрес здания, сооружения, объекта незавершенного строительства	Российская Федерация, Томская область, район Каргасокский, село Каргасок, улица Садовая, дом 25
5.1.	Сведения о местоположении здания, сооружения, объекта незавершенного строительства (при отсутствии адреса) в структурированном в соответствии с федеральной информационной адресной системой виде	-
5.2.	Дополнительные сведения о местоположении	-
6.	Иные сведения	-

3. Пояснения к сведениям об объекте недвижимости с кадастровым номером 70:06:0101001:817 :

1.	-
----	---

Описание местоположения зданий, сооружений, объектов незавершенного строительства на земельном участке

**1. Сведения о характерных точках контура объекта недвижимости
с кадастровым номером : 70:06:0101001:1234 :**

Система координат МСК 70, зона 2

Зона № 2

Обозначение характерных точек контура	Содержатся в Едином государственном реестре недвижимости			Определены в ходе выполнения комплексных кадастровых работ			Метод опреде ления коор динат	Формулы, примененные для расчета средней квадратической погрешности определения координат характерных точек (Mt), м, с подставленными в такие формулы значениями и итоговые (вычисленные) значения Mt, м
	Координаты, м		Ради ус, м	Координаты, м		Ради ус, м		
	X	Y	R	X	Y	R		
1	2	3	4	5	6	7	8	9
н291О	-	-	-	640445.99	2430172.3 2	-	Метод спутниковых геодезически х измерений (определени й)	0.1
н292О	-	-	-	640436.14	2430195.8 7	-	Метод спутниковых геодезически х измерений (определени й)	0.1
н293О	-	-	-	640428.69	2430192.6 7	-	Метод спутниковых геодезически х измерений (определени й)	0.1
н294О	-	-	-	640437.84	2430169.3 7	-	Метод спутниковых геодезически х измерений (определени й)	0.1
н291О	-	-	-	640445.99	2430172.3 2	-	Метод спутниковых геодезически х измерений (определени й)	0.1

**2. Сведения о характеристиках объекта недвижимости
с кадастровым номером : 70:06:0101001:1234 :**

№ п/п	Наименование характеристики	Значение характеристики
1	2	3
1.	Вид объекта недвижимости	здание
2.	Ранее присвоенный государственный учетный номер (инвентарный) здания, сооружения, объекта незавершенного строительства	-
3.	Кадастровый номер земельного участка (земельных участков), в границах которого (которых) расположены здание, сооружение, объект незавершенного строительства	70:06:0101001:2879, 70:06:0101001:2923

2. Сведения о характеристиках объекта недвижимости с кадастровым номером : 70:06:0101001:1234 :

№ п/п	Наименование характеристики	Значение характеристики
1	2	3
4.	Уникальный учетный номер кадастрового квартала, в границах которого расположены здание, сооружение, объект незавершенного строительства	70:06:0101001
5.	Адрес здания, сооружения, объекта незавершенного строительства	Российская Федерация, Томская область, район Каргасокский, село Каргасок, улица Садовая, дом 23
5.1.	Сведения о местоположении здания, сооружения, объекта незавершенного строительства (при отсутствии адреса) в структурированном в соответствии с федеральной информационной адресной системой виде	-
5.2.	Дополнительные сведения о местоположении	-
6.	Иные сведения	-

3. Пояснения к сведениям об объекте недвижимости с кадастровым номером 70:06:0101001:1234 :

1.	-
----	---

Описание местоположения зданий, сооружений, объектов незавершенного строительства на земельном участке

1. Сведения о характерных точках контура объекта недвижимости с кадастровым номером : 70:06:0101001:1158 :

Система координат МСК 70, зона 2

Зона № 2

Обозначение характерных точек контура	Содержатся в Едином государственном реестре недвижимости			Определены в ходе выполнения комплексных кадастровых работ			Метод опреде ления коор динат	Формулы, примененные для расчета средней квадратической погрешности определения координат характерных точек (Mt), м, с подставленными в такие формулы значениями и итоговые (вычисленные) значения Mt, м
	Координаты, м		Ради ус, м	Координаты, м		Ради ус, м		
	X	Y	R	X	Y	R		
1	2	3	4	5	6	7	8	9
н2950	-	-	-	640428.84	2430214.9 2	-	Метод спутниковых геодезически х измерений (определени й)	0.1
н2960	-	-	-	640425.51	2430223.2 4	-	Метод спутниковых геодезически х измерений (определени й)	0.1
н2970	-	-	-	640416.01	2430219.3 9	-	Метод спутниковых геодезически х измерений (определени й)	0.1
н2980	-	-	-	640419.46	2430211.5 4	-	Метод спутниковых геодезически х измерений (определени й)	0.1
н2950	-	-	-	640428.84	2430214.9 2	-	Метод спутниковых геодезически х измерений (определени й)	0.1

2. Сведения о характеристиках объекта недвижимости с кадастровым номером : 70:06:0101001:1158 :

№ п/п	Наименование характеристики	Значение характеристики
1	2	3
1.	Вид объекта недвижимости	здание
2.	Ранее присвоенный государственный учетный номер (инвентарный) здания, сооружения, объекта незавершенного строительства	-
3.	Кадастровый номер земельного участка (земельных участков), в границах которого (которых) расположены здание, сооружение, объект незавершенного строительства	70:06:0101001:184

2. Сведения о характеристиках объекта недвижимости с кадастровым номером : 70:06:0101001:1158 :

№ п/п	Наименование характеристики	Значение характеристики
1	2	3
4.	Уникальный учетный номер кадастрового квартала, в границах которого расположены здание, сооружение, объект незавершенного строительства	70:06:0101001
5.	Адрес здания, сооружения, объекта незавершенного строительства	Российская Федерация, Томская область, район Каргасокский, село Каргасок, улица Садовая, дом 19
5.1.	Сведения о местоположении здания, сооружения, объекта незавершенного строительства (при отсутствии адреса) в структурированном в соответствии с федеральной информационной адресной системой виде	-
5.2.	Дополнительные сведения о местоположении	-
6.	Иные сведения	-

3. Пояснения к сведениям об объекте недвижимости с кадастровым номером 70:06:0101001:1158 :

1.	-
----	---

Описание местоположения зданий, сооружений, объектов незавершенного строительства на земельном участке

**1. Сведения о характерных точках контура объекта недвижимости
с кадастровым номером : 70:06:0101001:2359 :**

Система координат МСК 70, зона 2

Зона № 2

Обозначение характерных точек контура	Содержатся в Едином государственном реестре недвижимости			Определены в ходе выполнения комплексных кадастровых работ			Метод опреде ления коор динат	Формулы, примененные для расчета средней квадратической погрешности определения координат характерных точек (Mt), м, с подставленными в такие формулы значениями и итоговые (вычисленные) значения Mt, м
	Координаты, м		Ради ус, м	Координаты, м		Ради ус, м		
	X	Y	R	X	Y	R		
1	2	3	4	5	6	7	8	9
н299О	-	-	-	640434.11	2430105.9 9	-	Метод спутниковых геодезически х измерений (определени й)	0.1
н300О	-	-	-	640441.96	2430109.3 9	-	Метод спутниковых геодезически х измерений (определени й)	0.1
н301О	-	-	-	640440.81	2430111.9 4	-	Метод спутниковых геодезически х измерений (определени й)	0.1
н302О	-	-	-	640442.36	2430113.3 4	-	Метод спутниковых геодезически х измерений (определени й)	0.1
н303О	-	-	-	640440.16	2430117.7 9	-	Метод спутниковых геодезически х измерений (определени й)	0.1
н304О	-	-	-	640438.81	2430117.3 9	-	Метод спутниковых геодезически х измерений (определени й)	0.1
н305О	-	-	-	640436.51	2430121.9 4	-	Метод спутниковых геодезически х измерений (определени й)	0.1
н306О	-	-	-	640428.66	2430118.9 4	-	Метод спутниковых геодезически х измерений (определени й)	0.1

1. Сведения о характерных точках контура объекта недвижимости с кадастровым номером : 70:06:0101001:2359 :

Система координат МСК 70, зона 2

Зона № 2

Обозначение характерных точек контура	Содержатся в Едином государственном реестре недвижимости			Определены в ходе выполнения комплексных кадастровых работ			Метод определения координат	Формулы, примененные для расчета средней квадратической погрешности определения координат характерных точек (Mt), м, с подставленными в такие формулы значениями и итоговые (вычисленные) значения Mt, м
	Координаты, м		Радиус, м	Координаты, м		Радиус, м		
	X	Y	R	X	Y	R		
1	2	3	4	5	6	7	8	9
н307О	-	-	-	640430.91	2430113.49	-	Метод спутниковых геодезических измерений (определений)	0.1
н308О	-	-	-	640430.21	2430113.04	-	Метод спутниковых геодезических измерений (определений)	0.1
н309О	-	-	-	640431.06	2430110.24	-	Метод спутниковых геодезических измерений (определений)	0.1
н310О	-	-	-	640432.16	2430110.69	-	Метод спутниковых геодезических измерений (определений)	0.1
н299О	-	-	-	640434.11	2430105.99	-	Метод спутниковых геодезических измерений (определений)	0.1

2. Сведения о характеристиках объекта недвижимости с кадастровым номером : 70:06:0101001:2359 :

№ п/п	Наименование характеристики	Значение характеристики
1	2	3
1.	Вид объекта недвижимости	здание
2.	Ранее присвоенный государственный учетный номер (инвентарный) здания, сооружения, объекта незавершенного строительства	-
3.	Кадастровый номер земельного участка (земельных участков), в границах которого (которых) расположены здание, сооружение, объект незавершенного строительства	70:06:0101001:121
4.	Уникальный учетный номер кадастрового квартала, в границах которого расположены здание, сооружение, объект незавершенного строительства	70:06:0101001

2. Сведения о характеристиках объекта недвижимости с кадастровым номером : 70:06:0101001:2359 :

№ п/п	Наименование характеристики	Значение характеристики
1	2	3
5.	Адрес здания, сооружения, объекта незавершенного строительства	Российская Федерация, Томская область, район Каргасокский, село Каргасок, переулок Фестивальный, дом 7
5.1.	Сведения о местоположении здания, сооружения, объекта незавершенного строительства (при отсутствии адреса) в структурированном в соответствии с федеральной информационной адресной системой виде	-
5.2.	Дополнительные сведения о местоположении	-
6.	Иные сведения	-

3. Пояснения к сведениям об объекте недвижимости с кадастровым номером 70:06:0101001:2359 :

1.	-
----	---

--	--

Описание местоположения зданий, сооружений, объектов незавершенного строительства на земельном участке

**1. Сведения о характерных точках контура объекта недвижимости
с кадастровым номером : 70:06:0101001:1049 :**

Система координат МСК 70, зона 2

Зона № 2

Обозначение характерных точек контура	Содержатся в Едином государственном реестре недвижимости			Определены в ходе выполнения комплексных кадастровых работ			Метод опреде ления коор динат	Формулы, примененные для расчета средней квадратической погрешности определения координат характерных точек (Mt), м, с подставленными в такие формулы значениями и итоговые (вычисленные) значения Mt, м
	Координаты, м		Ради ус, м	Координаты, м		Ради ус, м		
	X	Y	R	X	Y	R		
1	2	3	4	5	6	7	8	9
н3120	-	-	-	640414.96	2430099.9 9	-	Метод спутниковых геодезически х измерений (определени й)	0.1
н3130	-	-	-	640411.11	2430107.7 4	-	Метод спутниковых геодезически х измерений (определени й)	0.1
н3140	-	-	-	640400.56	2430102.5 9	-	Метод спутниковых геодезически х измерений (определени й)	0.1
н3150	-	-	-	640403.96	2430095.1 9	-	Метод спутниковых геодезически х измерений (определени й)	0.1
н3120	-	-	-	640414.96	2430099.9 9	-	Метод спутниковых геодезически х измерений (определени й)	0.1

**2. Сведения о характеристиках объекта недвижимости
с кадастровым номером : 70:06:0101001:1049 :**

№ п/п	Наименование характеристики	Значение характеристики
1	2	3
1.	Вид объекта недвижимости	здание
2.	Ранее присвоенный государственный учетный номер (инвентарный) здания, сооружения, объекта незавершенного строительства	-
3.	Кадастровый номер земельного участка (земельных участков), в границах которого (которых) расположены здание, сооружение, объект незавершенного строительства	70:06:0101001:270

2. Сведения о характеристиках объекта недвижимости с кадастровым номером : 70:06:0101001:1049 :

№ п/п	Наименование характеристики	Значение характеристики
1	2	3
4.	Уникальный учетный номер кадастрового квартала, в границах которого расположены здание, сооружение, объект незавершенного строительства	70:06:0101001
5.	Адрес здания, сооружения, объекта незавершенного строительства	Российская Федерация, Томская область, район Каргасокский, село Каргасок, переулок Фестивальный, дом 9
5.1.	Сведения о местоположении здания, сооружения, объекта незавершенного строительства (при отсутствии адреса) в структурированном в соответствии с федеральной информационной адресной системой виде	-
5.2.	Дополнительные сведения о местоположении	-
6.	Иные сведения	-

3. Пояснения к сведениям об объекте недвижимости с кадастровым номером 70:06:0101001:1049 :

1.	-

Описание местоположения зданий, сооружений, объектов незавершенного строительства на земельном участке

**1. Сведения о характерных точках контура объекта недвижимости
с кадастровым номером : 70:06:0101001:1042 :**

Система координат МСК 70, зона 2

Зона № 2

Обозначение характерных точек контура	Содержатся в Едином государственном реестре недвижимости			Определены в ходе выполнения комплексных кадастровых работ			Метод опреде ления коор динат	Формулы, примененные для расчета средней квадратической погрешности определения координат характерных точек (Mt), м, с подставленными в такие формулы значениями и итоговые (вычисленные) значения Mt, м
	Координаты, м		Ради ус, м	Координаты, м		Ради ус, м		
	X	Y	R	X	Y	R		
1	2	3	4	5	6	7	8	9
н322О	-	-	-	640350.37	2430105.3 9	-	Метод спутниковых геодезически х измерений (определени й)	0.1
н323О	-	-	-	640364.47	2430110.7 9	-	Метод спутниковых геодезически х измерений (определени й)	0.1
н324О	-	-	-	640362.02	2430116.0 4	-	Метод спутниковых геодезически х измерений (определени й)	0.1
н325О	-	-	-	640357.27	2430114.1 9	-	Метод спутниковых геодезически х измерений (определени й)	0.1
н326О	-	-	-	640353.27	2430122.4 4	-	Метод спутниковых геодезически х измерений (определени й)	0.1
н327О	-	-	-	640344.87	2430119.2 4	-	Метод спутниковых геодезически х измерений (определени й)	0.1
н322О	-	-	-	640350.37	2430105.3 9	-	Метод спутниковых геодезически х измерений (определени й)	0.1

2. Сведения о характеристиках объекта недвижимости с кадастровым номером : 70:06:0101001:1042 :

№ п/п	Наименование характеристики	Значение характеристики
1	2	3
1.	Вид объекта недвижимости	здание
2.	Ранее присвоенный государственный учетный номер (инвентарный) здания, сооружения, объекта незавершенного строительства	-
3.	Кадастровый номер земельного участка (земельных участков), в границах которого (которых) расположены здание, сооружение, объект незавершенного строительства	70:06:0101001:316
4.	Уникальный учетный номер кадастрового квартала, в границах которого расположены здание, сооружение, объект незавершенного строительства	70:06:0101001
5.	Адрес здания, сооружения, объекта незавершенного строительства	Российская Федерация, Томская область, район Каргасокский, село Каргасок, улица Голещихина, дом 20
5.1.	Сведения о местоположении здания, сооружения, объекта незавершенного строительства (при отсутствии адреса) в структурированном в соответствии с федеральной информационной адресной системой виде	-
5.2.	Дополнительные сведения о местоположении	-
6.	Иные сведения	-

3. Пояснения к сведениям об объекте недвижимости с кадастровым номером 70:06:0101001:1042 :

1.	-
----	---

Описание местоположения зданий, сооружений, объектов незавершенного строительства на земельном участке

**1. Сведения о характерных точках контура объекта недвижимости
с кадастровым номером : 70:06:0101001:1109 :**

Система координат МСК 70, зона 2

Зона № 2

Обозначение характерных точек контура	Содержатся в Едином государственном реестре недвижимости			Определены в ходе выполнения комплексных кадастровых работ			Метод опреде ления коор динат	Формулы, примененные для расчета средней квадратической погрешности определения координат характерных точек (Mt), м, с подставленными в такие формулы значениями и итоговые (вычисленные) значения Mt, м
	Координаты, м		Ради ус, м	Координаты, м		Ради ус, м		
	X	Y	R	X	Y	R		
1	2	3	4	5	6	7	8	9
н3280	-	-	-	640351.47	2430133.2 4	-	Метод спутниковых геодезически х измерений (определени й)	0.1
н3290	-	-	-	640347.92	2430142.0 4	-	Метод спутниковых геодезически х измерений (определени й)	0.1
н3300	-	-	-	640337.07	2430137.5 4	-	Метод спутниковых геодезически х измерений (определени й)	0.1
н3310	-	-	-	640340.52	2430129.3 9	-	Метод спутниковых геодезически х измерений (определени й)	0.1
н3280	-	-	-	640351.47	2430133.2 4	-	Метод спутниковых геодезически х измерений (определени й)	0.1

**2. Сведения о характеристиках объекта недвижимости
с кадастровым номером : 70:06:0101001:1109 :**

№ п/п	Наименование характеристики	Значение характеристики
1	2	3
1.	Вид объекта недвижимости	здание
2.	Ранее присвоенный государственный учетный номер (инвентарный) здания, сооружения, объекта незавершенного строительства	-
3.	Кадастровый номер земельного участка (земельных участков), в границах которого (которых) расположены здание, сооружение, объект незавершенного строительства	-

2. Сведения о характеристиках объекта недвижимости с кадастровым номером : 70:06:0101001:1109 :

№ п/п	Наименование характеристики	Значение характеристики
1	2	3
4.	Уникальный учетный номер кадастрового квартала, в границах которого расположены здание, сооружение, объект незавершенного строительства	70:06:0101001
5.	Адрес здания, сооружения, объекта незавершенного строительства	Российская Федерация, Томская область, район Каргасокский, село Каргасок, улица Голещихина, дом 18
5.1.	Сведения о местоположении здания, сооружения, объекта незавершенного строительства (при отсутствии адреса) в структурированном в соответствии с федеральной информационной адресной системой виде	-
5.2.	Дополнительные сведения о местоположении	-
6.	Иные сведения	-

3. Пояснения к сведениям об объекте недвижимости с кадастровым номером 70:06:0101001:1109 :

1.	-
----	---

Описание местоположения зданий, сооружений, объектов незавершенного строительства на земельном участке

**1. Сведения о характерных точках контура объекта недвижимости
с кадастровым номером : 70:06:0101001:1040 :**

Система координат МСК 70, зона 2

Зона № 2

Обозначение характерных точек контура	Содержатся в Едином государственном реестре недвижимости			Определены в ходе выполнения комплексных кадастровых работ			Метод опреде ления коор динат	Формулы, примененные для расчета средней квадратической погрешности определения координат характерных точек (Mt), м, с подставленными в такие формулы значениями и итоговые (вычисленные) значения Mt, м
	Координаты, м		Ради ус, м	Координаты, м		Ради ус, м		
	X	Y	R	X	Y	R		
1	2	3	4	5	6	7	8	9
н3340	-	-	-	640344.27	2430157.0 4	-	Метод спутниковых геодезически х измерений (определени й)	0.1
н3350	-	-	-	640336.67	2430177.0 9	-	Метод спутниковых геодезически х измерений (определени й)	0.1
н3360	-	-	-	640334.62	2430176.4 4	-	Метод спутниковых геодезически х измерений (определени й)	0.1
н3370	-	-	-	640332.52	2430182.2 9	-	Метод спутниковых геодезически х измерений (определени й)	0.1
н3380	-	-	-	640323.32	2430178.4 4	-	Метод спутниковых геодезически х измерений (определени й)	0.1
н3390	-	-	-	640328.47	2430164.9 4	-	Метод спутниковых геодезически х измерений (определени й)	0.1
н3400	-	-	-	640329.37	2430165.3 9	-	Метод спутниковых геодезически х измерений (определени й)	0.1
н3410	-	-	-	640331.77	2430159.4 4	-	Метод спутниковых геодезически х измерений (определени й)	0.1

1. Сведения о характерных точках контура объекта недвижимости с кадастровым номером : 70:06:0101001:1040 :

Система координат МСК 70, зона 2

Зона № 2

Обозначение характерных точек контура	Содержатся в Едином государственном реестре недвижимости			Определены в ходе выполнения комплексных кадастровых работ			Метод определения координат	Формулы, примененные для расчета средней квадратической погрешности определения координат характерных точек (Mt), м, с подставленными в такие формулы значениями и итоговые (вычисленные) значения Mt, м
	Координаты, м		Радиус, м	Координаты, м		Радиус, м		
	X	Y	R	X	Y	R		
1	2	3	4	5	6	7	8	9
н3420	-	-	-	640330.72	2430159.19	-	Метод спутниковых геодезических измерений (определений)	0.1
н3430	-	-	-	640333.47	2430152.94	-	Метод спутниковых геодезических измерений (определений)	0.1
н3440	-	-	-	640338.87	2430154.84	-	Метод спутниковых геодезических измерений (определений)	0.1
н3450	-	-	-	640339.37	2430153.79	-	Метод спутниковых геодезических измерений (определений)	0.1
н3460	-	-	-	640341.37	2430154.54	-	Метод спутниковых геодезических измерений (определений)	0.1
н3470	-	-	-	640341.07	2430155.99	-	Метод спутниковых геодезических измерений (определений)	0.1
н3340	-	-	-	640344.27	2430157.04	-	Метод спутниковых геодезических измерений (определений)	0.1

2. Сведения о характеристиках объекта недвижимости с кадастровым номером : 70:06:0101001:1040 :

№ п/п	Наименование характеристики	Значение характеристики
1	2	3
1.	Вид объекта недвижимости	здание

2. Сведения о характеристиках объекта недвижимости с кадастровым номером : 70:06:0101001:1040 :

№ п/п	Наименование характеристики	Значение характеристики
1	2	3
2.	Ранее присвоенный государственный учетный номер (инвентарный) здания, сооружения, объекта незавершенного строительства	-
3.	Кадастровый номер земельного участка (земельных участков), в границах которого (которых) расположены здание, сооружение, объект незавершенного строительства	70:06:0101001:2587, 70:06:0101001:313
4.	Уникальный учетный номер кадастрового квартала, в границах которого расположены здание, сооружение, объект незавершенного строительства	70:06:0101001
5.	Адрес здания, сооружения, объекта незавершенного строительства	Российская Федерация, Томская область, район Каргасокский, село Каргасок, улица Голещихина, дом 16
5.1.	Сведения о местоположении здания, сооружения, объекта незавершенного строительства (при отсутствии адреса) в структурированном в соответствии с федеральной информационной адресной системой виде	-
5.2.	Дополнительные сведения о местоположении	-
6.	Иные сведения	-

3. Пояснения к сведениям об объекте недвижимости с кадастровым номером 70:06:0101001:1040 :

1.	-

Описание местоположения зданий, сооружений, объектов незавершенного строительства на земельном участке

**1. Сведения о характерных точках контура объекта недвижимости
с кадастровым номером : 70:06:0101001:1220 :**

Система координат МСК 70, зона 2

Зона № 2

Обозначение характерных точек контура	Содержатся в Едином государственном реестре недвижимости			Определены в ходе выполнения комплексных кадастровых работ			Метод опреде ления коор динат	Формулы, примененные для расчета средней квадратической погрешности определения координат характерных точек (Mt), м, с подставленными в такие формулы значениями и итоговые (вычисленные) значения Mt, м
	Координаты, м		Ради ус, м	Координаты, м		Ради ус, м		
	X	Y	R	X	Y	R		
1	2	3	4	5	6	7	8	9
н3480	-	-	-	640345.27	2430262.0 4	-	Метод спутниковых геодезически х измерений (определени й)	0.1
н3490	-	-	-	640338.97	2430259.5 9	-	Метод спутниковых геодезически х измерений (определени й)	0.1
н3500	-	-	-	640343.22	2430249.0 4	-	Метод спутниковых геодезически х измерений (определени й)	0.1
н3510	-	-	-	640322.27	2430240.6 4	-	Метод спутниковых геодезически х измерений (определени й)	0.1
н3520	-	-	-	640327.02	2430228.9 4	-	Метод спутниковых геодезически х измерений (определени й)	0.1
н3530	-	-	-	640339.52	2430233.8 9	-	Метод спутниковых геодезически х измерений (определени й)	0.1
н3540	-	-	-	640342.67	2430226.1 9	-	Метод спутниковых геодезически х измерений (определени й)	0.1
н3550	-	-	-	640357.37	2430232.1 9	-	Метод спутниковых геодезически х измерений (определени й)	0.1

1. Сведения о характерных точках контура объекта недвижимости с кадастровым номером : 70:06:0101001:1220 :								
Система координат МСК 70, зона 2							Зона № 2	
Обозначение характерных точек контура	Содержатся в Едином государственном реестре недвижимости			Определены в ходе выполнения комплексных кадастровых работ			Метод определения координат	Формулы, примененные для расчета средней квадратической погрешности определения координат характерных точек (Mt), м, с подставленными в такие формулы значениями и итоговые (вычисленные) значения Mt, м
	Координаты, м		Радиус, м	Координаты, м		Радиус, м		
	X	Y	R	X	Y	R		
1	2	3	4	5	6	7	8	9
н3560	-	-	-	640357.37	2430232.29	-	Метод спутниковых геодезических измерений (определений)	0.1
н3480	-	-	-	640345.27	2430262.04	-	Метод спутниковых геодезических измерений (определений)	0.1
2. Сведения о характеристиках объекта недвижимости с кадастровым номером : 70:06:0101001:1220 :								
№ п/п	Наименование характеристики						Значение характеристики	
1	2						3	
1.	Вид объекта недвижимости						здание	
2.	Ранее присвоенный государственный учетный номер (инвентарный) здания, сооружения, объекта незавершенного строительства						-	
3.	Кадастровый номер земельного участка (земельных участков), в границах которого (которых) расположены здание, сооружение, объект незавершенного строительства						70:06:0101001:186	
4.	Уникальный учетный номер кадастрового квартала, в границах которого расположены здание, сооружение, объект незавершенного строительства						70:06:0101001	
5.	Адрес здания, сооружения, объекта незавершенного строительства						Российская Федерация, Томская область, район Каргасокский, село Каргасок, улица Голещихина, дом 10	
5.1.	Сведения о местоположении здания, сооружения, объекта незавершенного строительства (при отсутствии адреса) в структурированном в соответствии с федеральной информационной адресной системой виде						-	
5.2.	Дополнительные сведения о местоположении						-	
6.	Иные сведения						-	
3. Пояснения к сведениям об объекте недвижимости с кадастровым номером 70:06:0101001:1220 :								
1.	-							

Описание местоположения зданий, сооружений, объектов незавершенного строительства на земельном участке

1. Сведения о характерных точках контура объекта недвижимости с кадастровым номером : 70:06:0101001:1091 :

Система координат МСК 70, зона 2

Зона № 2

Обозначение характерных точек контура	Содержатся в Едином государственном реестре недвижимости			Определены в ходе выполнения комплексных кадастровых работ			Метод опреде ления коор динат	Формулы, примененные для расчета средней квадратической погрешности определения координат характерных точек (Mt), м, с подставленными в такие формулы значениями и итоговые (вычисленные) значения Mt, м
	Координаты, м		Ради ус, м	Координаты, м		Ради ус, м		
	X	Y	R	X	Y	R		
1	2	3	4	5	6	7	8	9
н3570	-	-	-	640297.73	2430243.6 1	-	Метод спутниковых геодезически х измерений (определени й)	0.1
н3580	-	-	-	640300.83	2430235.7 5	-	Метод спутниковых геодезически х измерений (определени й)	0.1
н3590	-	-	-	640309.11	2430239.1 1	-	Метод спутниковых геодезически х измерений (определени й)	0.1
н3600	-	-	-	640306.01	2430246.6 9	-	Метод спутниковых геодезически х измерений (определени й)	0.1
н3570	-	-	-	640297.73	2430243.6 1	-	Метод спутниковых геодезически х измерений (определени й)	0.1

2. Сведения о характеристиках объекта недвижимости с кадастровым номером : 70:06:0101001:1091 :

№ п/п	Наименование характеристики	Значение характеристики
1	2	3
1.	Вид объекта недвижимости	здание
2.	Ранее присвоенный государственный учетный номер (инвентарный) здания, сооружения, объекта незавершенного строительства	-
3.	Кадастровый номер земельного участка (земельных участков), в границах которого (которых) расположены здание, сооружение, объект незавершенного строительства	70:06:0101001:115

2. Сведения о характеристиках объекта недвижимости с кадастровым номером : 70:06:0101001:1091 :

№ п/п	Наименование характеристики	Значение характеристики
1	2	3
4.	Уникальный учетный номер кадастрового квартала, в границах которого расположены здание, сооружение, объект незавершенного строительства	70:06:0101001
5.	Адрес здания, сооружения, объекта незавершенного строительства	Российская Федерация, Томская область, район Каргасокский, село Каргасок, улица Голещихина, дом 8
5.1.	Сведения о местоположении здания, сооружения, объекта незавершенного строительства (при отсутствии адреса) в структурированном в соответствии с федеральной информационной адресной системой виде	-
5.2.	Дополнительные сведения о местоположении	-
6.	Иные сведения	-

3. Пояснения к сведениям об объекте недвижимости с кадастровым номером 70:06:0101001:1091 :

1.	-
----	---

Описание местоположения зданий, сооружений, объектов незавершенного строительства на земельном участке

**1. Сведения о характерных точках контура объекта недвижимости
с кадастровым номером : 70:06:0101001:1090 :**

Система координат МСК 70, зона 2

Зона № 2

Обозначение характерных точек контура	Содержатся в Едином государственном реестре недвижимости			Определены в ходе выполнения комплексных кадастровых работ			Метод опреде ления коор динат	Формулы, примененные для расчета средней квадратической погрешности определения координат характерных точек (Mt), м, с подставленными в такие формулы значениями и итоговые (вычисленные) значения Mt, м
	Координаты, м		Ради ус, м	Координаты, м		Ради ус, м		
	X	Y	R	X	Y	R		
1	2	3	4	5	6	7	8	9
н361О	-	-	-	640305.24	2430263.4 9	-	Метод спутниковых геодезически х измерений (определени й)	0.1
н362О	-	-	-	640292.94	2430293.7 9	-	Метод спутниковых геодезически х измерений (определени й)	0.1
н363О	-	-	-	640279.44	2430288.5 9	-	Метод спутниковых геодезически х измерений (определени й)	0.1
н364О	-	-	-	640292.34	2430258.4 9	-	Метод спутниковых геодезически х измерений (определени й)	0.1
н361О	-	-	-	640305.24	2430263.4 9	-	Метод спутниковых геодезически х измерений (определени й)	0.1

**2. Сведения о характеристиках объекта недвижимости
с кадастровым номером : 70:06:0101001:1090 :**

№ п/п	Наименование характеристики	Значение характеристики
1	2	3
1.	Вид объекта недвижимости	здание
2.	Ранее присвоенный государственный учетный номер (инвентарный) здания, сооружения, объекта незавершенного строительства	-
3.	Кадастровый номер земельного участка (земельных участков), в границах которого (которых) расположены здание, сооружение, объект незавершенного строительства	70:06:0101001:95

2. Сведения о характеристиках объекта недвижимости с кадастровым номером : 70:06:0101001:1090 :

№ п/п	Наименование характеристики	Значение характеристики
1	2	3
4.	Уникальный учетный номер кадастрового квартала, в границах которого расположены здание, сооружение, объект незавершенного строительства	70:06:0101001
5.	Адрес здания, сооружения, объекта незавершенного строительства	Российская Федерация, Томская область, район Каргасокский, село Каргасок, улица Голещихина, дом 4
5.1.	Сведения о местоположении здания, сооружения, объекта незавершенного строительства (при отсутствии адреса) в структурированном в соответствии с федеральной информационной адресной системой виде	-
5.2.	Дополнительные сведения о местоположении	-
6.	Иные сведения	-

3. Пояснения к сведениям об объекте недвижимости с кадастровым номером 70:06:0101001:1090 :

1.	-
----	---

Описание местоположения зданий, сооружений, объектов незавершенного строительства на земельном участке

**1. Сведения о характерных точках контура объекта недвижимости
с кадастровым номером : 70:06:0101001:1087 :**

Система координат МСК 70, зона 2

Зона № 2

Обозначение характерных точек контура	Содержатся в Едином государственном реестре недвижимости			Определены в ходе выполнения комплексных кадастровых работ			Метод опреде ления коор динат	Формулы, примененные для расчета средней квадратической погрешности определения координат характерных точек (Mt), м, с подставленными в такие формулы значениями и итоговые (вычисленные) значения Mt, м
	Координаты, м		Ради ус, м	Координаты, м		Ради ус, м		
	X	Y	R	X	Y	R		
1	2	3	4	5	6	7	8	9
н3670	-	-	-	640442.92	2430084.0 3	-	Метод спутниковых геодезически х измерений (определени й)	0.1
н3680	-	-	-	640439.88	2430091.9 5	-	Метод спутниковых геодезически х измерений (определени й)	0.1
н3690	-	-	-	640425.64	2430085.7 9	-	Метод спутниковых геодезически х измерений (определени й)	0.1
н3700	-	-	-	640428.64	2430078.3 9	-	Метод спутниковых геодезически х измерений (определени й)	0.1
н3670	-	-	-	640442.92	2430084.0 3	-	Метод спутниковых геодезически х измерений (определени й)	0.1

**2. Сведения о характеристиках объекта недвижимости
с кадастровым номером : 70:06:0101001:1087 :**

№ п/п	Наименование характеристики	Значение характеристики
1	2	3
1.	Вид объекта недвижимости	здание
2.	Ранее присвоенный государственный учетный номер (инвентарный) здания, сооружения, объекта незавершенного строительства	-
3.	Кадастровый номер земельного участка (земельных участков), в границах которого (которых) расположены здание, сооружение, объект незавершенного строительства	70:06:0101001:67

2. Сведения о характеристиках объекта недвижимости с кадастровым номером : 70:06:0101001:1087 :

№ п/п	Наименование характеристики	Значение характеристики
1	2	3
4.	Уникальный учетный номер кадастрового квартала, в границах которого расположены здание, сооружение, объект незавершенного строительства	70:06:0101001
5.	Адрес здания, сооружения, объекта незавершенного строительства	Российская Федерация, Томская область, район Каргасокский, село Каргасок, переулок Фестивальный, дом 8
5.1.	Сведения о местоположении здания, сооружения, объекта незавершенного строительства (при отсутствии адреса) в структурированном в соответствии с федеральной информационной адресной системой виде	-
5.2.	Дополнительные сведения о местоположении	-
6.	Иные сведения	-

3. Пояснения к сведениям об объекте недвижимости с кадастровым номером 70:06:0101001:1087 :

1.	-
----	---

Описание местоположения зданий, сооружений, объектов незавершенного строительства на земельном участке

1. Сведения о характерных точках контура объекта недвижимости с кадастровым номером : 70:06:0101001:1039 :

Система координат МСК 70, зона 2

Зона № 2

Обозначение характерных точек контура	Содержатся в Едином государственном реестре недвижимости			Определены в ходе выполнения комплексных кадастровых работ			Метод опреде ления коор динат	Формулы, примененные для расчета средней квадратической погрешности определения координат характерных точек (Mt), м, с подставленными в такие формулы значениями и итоговые (вычисленные) значения Mt, м
	Координаты, м		Ради ус, м	Координаты, м		Ради ус, м		
	X	Y	R	X	Y	R		
1	2	3	4	5	6	7	8	9
н371О	-	-	-	640407.69	2429996.8 6	-	Метод спутниковых геодезически х измерений (определени й)	0.1
н372О	-	-	-	640404.39	2430005.6 1	-	Метод спутниковых геодезически х измерений (определени й)	0.1
н373О	-	-	-	640391.69	2430000.5 6	-	Метод спутниковых геодезически х измерений (определени й)	0.1
н374О	-	-	-	640394.84	2429992.0 6	-	Метод спутниковых геодезически х измерений (определени й)	0.1
н371О	-	-	-	640407.69	2429996.8 6	-	Метод спутниковых геодезически х измерений (определени й)	0.1

2. Сведения о характеристиках объекта недвижимости с кадастровым номером : 70:06:0101001:1039 :

№ п/п	Наименование характеристики	Значение характеристики
1	2	3
1.	Вид объекта недвижимости	здание
2.	Ранее присвоенный государственный учетный номер (инвентарный) здания, сооружения, объекта незавершенного строительства	-
3.	Кадастровый номер земельного участка (земельных участков), в границах которого (которых) расположены здание, сооружение, объект незавершенного строительства	70:06:0101001:214

2. Сведения о характеристиках объекта недвижимости с кадастровым номером : 70:06:0101001:1039 :

№ п/п	Наименование характеристики	Значение характеристики
1	2	3
4.	Уникальный учетный номер кадастрового квартала, в границах которого расположены здание, сооружение, объект незавершенного строительства	70:06:0101001
5.	Адрес здания, сооружения, объекта незавершенного строительства	Российская Федерация, Томская область, район Каргасокский, село Каргасок, улица Голещихина, дом 30
5.1.	Сведения о местоположении здания, сооружения, объекта незавершенного строительства (при отсутствии адреса) в структурированном в соответствии с федеральной информационной адресной системой виде	-
5.2.	Дополнительные сведения о местоположении	-
6.	Иные сведения	-

3. Пояснения к сведениям об объекте недвижимости с кадастровым номером 70:06:0101001:1039 :

1.	-
----	---

Описание местоположения зданий, сооружений, объектов незавершенного строительства на земельном участке

**1. Сведения о характерных точках контура объекта недвижимости
с кадастровым номером : 70:06:0101001:2413 :**

Система координат МСК 70, зона 2

Зона № 2

Обозначение характерных точек контура	Содержатся в Едином государственном реестре недвижимости			Определены в ходе выполнения комплексных кадастровых работ			Метод опреде ления коор динат	Формулы, примененные для расчета средней квадратической погрешности определения координат характерных точек (Mt), м, с подставленными в такие формулы значениями и итоговые (вычисленные) значения Mt, м
	Координаты, м		Ради ус, м	Координаты, м		Ради ус, м		
	X	Y	R	X	Y	R		
1	2	3	4	5	6	7	8	9
н3750	-	-	-	640431.90	2429947.3 0	-	Метод спутниковых геодезически х измерений (определени й)	0.1
н3760	-	-	-	640431.10	2429949.3 0	-	Метод спутниковых геодезически х измерений (определени й)	0.1
н3770	-	-	-	640440.60	2429953.2 0	-	Метод спутниковых геодезически х измерений (определени й)	0.1
н3780	-	-	-	640427.60	2429988.6 0	-	Метод спутниковых геодезически х измерений (определени й)	0.1
н3790	-	-	-	640421.70	2429986.5 0	-	Метод спутниковых геодезически х измерений (определени й)	0.1
н3800	-	-	-	640421.10	2429988.5 0	-	Метод спутниковых геодезически х измерений (определени й)	0.1
н3810	-	-	-	640404.80	2429982.4 0	-	Метод спутниковых геодезически х измерений (определени й)	0.1
н3820	-	-	-	640419.80	2429942.9 0	-	Метод спутниковых геодезически х измерений (определени й)	0.1

1. Сведения о характерных точках контура объекта недвижимости с кадастровым номером : 70:06:0101001:2413 :

Система координат МСК 70, зона 2

Зона № 2

Обозначение характерных точек контура	Содержатся в Едином государственном реестре недвижимости			Определены в ходе выполнения комплексных кадастровых работ			Метод определения координат	Формулы, примененные для расчета средней квадратической погрешности определения координат характерных точек (Mt), м, с подставленными в такие формулы значениями и итоговые (вычисленные) значения Mt, м
	Координаты, м		Радиус, м	Координаты, м		Радиус, м		
	X	Y	R	X	Y	R		
1	2	3	4	5	6	7	8	9
н3750	-	-	-	640431.90	2429947.30	-	Метод спутниковых геодезических измерений (определенный)	0.1

2. Сведения о характеристиках объекта недвижимости с кадастровым номером : 70:06:0101001:2413 :

№ п/п	Наименование характеристики	Значение характеристики
1	2	3
1.	Вид объекта недвижимости	здание
2.	Ранее присвоенный государственный учетный номер (инвентарный) здания, сооружения, объекта незавершенного строительства	-
3.	Кадастровый номер земельного участка (земельных участков), в границах которого (которых) расположены здание, сооружение, объект незавершенного строительства	70:06:0101001:90
4.	Уникальный учетный номер кадастрового квартала, в границах которого расположены здание, сооружение, объект незавершенного строительства	70:06:0101001
5.	Адрес здания, сооружения, объекта незавершенного строительства	Российская Федерация, Томская область, район Каргасокский, село Каргасок, улица Голещикина, дом 32
5.1.	Сведения о местоположении здания, сооружения, объекта незавершенного строительства (при отсутствии адреса) в структурированном в соответствии с федеральной информационной адресной системой виде	-
5.2.	Дополнительные сведения о местоположении	-
6.	Иные сведения	-

3. Пояснения к сведениям об объекте недвижимости с кадастровым номером 70:06:0101001:2413 :

1.	-
----	---

Описание местоположения зданий, сооружений, объектов незавершенного строительства на земельном участке

1. Сведения о характерных точках контура объекта недвижимости с кадастровым номером : 70:06:0101001:1044 :

Система координат МСК 70, зона 2

Зона № 2

Обозначение характерных точек контура	Содержатся в Едином государственном реестре недвижимости			Определены в ходе выполнения комплексных кадастровых работ			Метод опреде ления коор динат	Формулы, примененные для расчета средней квадратической погрешности определения координат характерных точек (Mt), м, с подставленными в такие формулы значениями и итоговые (вычисленные) значения Mt, м
	Координаты, м		Ради ус, м	Координаты, м		Ради ус, м		
	X	Y	R	X	Y	R		
1	2	3	4	5	6	7	8	9
н3870	-	-	-	640389.30	2430036.8 5	-	Метод спутниковых геодезически х измерений (определени й)	0.1
н3880	-	-	-	640386.40	2430044.9 5	-	Метод спутниковых геодезически х измерений (определени й)	0.1
н3890	-	-	-	640377.15	2430041.3 0	-	Метод спутниковых геодезически х измерений (определени й)	0.1
н3900	-	-	-	640380.30	2430033.0 5	-	Метод спутниковых геодезически х измерений (определени й)	0.1
н3870	-	-	-	640389.30	2430036.8 5	-	Метод спутниковых геодезически х измерений (определени й)	0.1

2. Сведения о характеристиках объекта недвижимости с кадастровым номером : 70:06:0101001:1044 :

№ п/п	Наименование характеристики	Значение характеристики
1	2	3
1.	Вид объекта недвижимости	здание
2.	Ранее присвоенный государственный учетный номер (инвентарный) здания, сооружения, объекта незавершенного строительства	-
3.	Кадастровый номер земельного участка (земельных участков), в границах которого (которых) расположены здание, сооружение, объект незавершенного строительства	70:06:0101001:319

2. Сведения о характеристиках объекта недвижимости с кадастровым номером : 70:06:0101001:1044 :

№ п/п	Наименование характеристики	Значение характеристики
1	2	3
4.	Уникальный учетный номер кадастрового квартала, в границах которого расположены здание, сооружение, объект незавершенного строительства	70:06:0101001
5.	Адрес здания, сооружения, объекта незавершенного строительства	Российская Федерация, Томская область, район Каргасокский, село Каргасок, улица Голещихина, дом 26
5.1.	Сведения о местоположении здания, сооружения, объекта незавершенного строительства (при отсутствии адреса) в структурированном в соответствии с федеральной информационной адресной системой виде	-
5.2.	Дополнительные сведения о местоположении	-
6.	Иные сведения	-

3. Пояснения к сведениям об объекте недвижимости с кадастровым номером 70:06:0101001:1044 :

1.	-
----	---

Описание местоположения зданий, сооружений, объектов незавершенного строительства на земельном участке

**1. Сведения о характерных точках контура объекта недвижимости
с кадастровым номером : 70:06:0101001:1110 :**

Система координат МСК 70, зона 2

Зона № 2

Обозначение характерных точек контура	Содержатся в Едином государственном реестре недвижимости			Определены в ходе выполнения комплексных кадастровых работ			Метод опреде ления коор динат	Формулы, примененные для расчета средней квадратической погрешности определения координат характерных точек (Mt), м, с подставленными в такие формулы значениями и итоговые (вычисленные) значения Mt, м
	Координаты, м		Ради ус, м	Координаты, м		Ради ус, м		
	X	Y	R	X	Y	R		
1	2	3	4	5	6	7	8	9
н391О	-	-	-	640400.60	2430015.4 0	-	Метод спутниковых геодезически х измерений (определени й)	0.1
н392О	-	-	-	640396.55	2430025.9 5	-	Метод спутниковых геодезически х измерений (определени й)	0.1
н393О	-	-	-	640383.50	2430021.0 0	-	Метод спутниковых геодезически х измерений (определени й)	0.1
н394О	-	-	-	640387.55	2430010.0 0	-	Метод спутниковых геодезически х измерений (определени й)	0.1
н391О	-	-	-	640400.60	2430015.4 0	-	Метод спутниковых геодезически х измерений (определени й)	0.1

**2. Сведения о характеристиках объекта недвижимости
с кадастровым номером : 70:06:0101001:1110 :**

№ п/п	Наименование характеристики	Значение характеристики
1	2	3
1.	Вид объекта недвижимости	здание
2.	Ранее присвоенный государственный учетный номер (инвентарный) здания, сооружения, объекта незавершенного строительства	-
3.	Кадастровый номер земельного участка (земельных участков), в границах которого (которых) расположены здание, сооружение, объект незавершенного строительства	-

2. Сведения о характеристиках объекта недвижимости с кадастровым номером : 70:06:0101001:1110 :

№ п/п	Наименование характеристики	Значение характеристики
1	2	3
4.	Уникальный учетный номер кадастрового квартала, в границах которого расположены здание, сооружение, объект незавершенного строительства	70:06:0101001
5.	Адрес здания, сооружения, объекта незавершенного строительства	Российская Федерация, Томская область, район Каргасокский, село Каргасок, улица Голещихина, дом 28
5.1.	Сведения о местоположении здания, сооружения, объекта незавершенного строительства (при отсутствии адреса) в структурированном в соответствии с федеральной информационной адресной системой виде	-
5.2.	Дополнительные сведения о местоположении	-
6.	Иные сведения	-

3. Пояснения к сведениям об объекте недвижимости с кадастровым номером 70:06:0101001:1110 :

1.	-
----	---

Описание местоположения зданий, сооружений, объектов незавершенного строительства на земельном участке

**1. Сведения о характерных точках контура объекта недвижимости
с кадастровым номером : 70:06:0101001:1048 :**

Система координат МСК 70, зона 2

Зона № 2

Обозначение характерных точек контура	Содержатся в Едином государственном реестре недвижимости			Определены в ходе выполнения комплексных кадастровых работ			Метод опреде ления коор динат	Формулы, примененные для расчета средней квадратической погрешности определения координат характерных точек (Mt), м, с подставленными в такие формулы значениями и итоговые (вычисленные) значения Mt, м
	Координаты, м		Ради ус, м	Координаты, м		Ради ус, м		
	X	Y	R	X	Y	R		
1	2	3	4	5	6	7	8	9
н399О	-	-	-	640416.90	2430071.9 0	-	Метод спутниковых геодезически х измерений (определени й)	0.1
н400О	-	-	-	640413.15	2430080.6 5	-	Метод спутниковых геодезически х измерений (определени й)	0.1
н401О	-	-	-	640402.20	2430075.7 5	-	Метод спутниковых геодезически х измерений (определени й)	0.1
н402О	-	-	-	640406.10	2430067.0 5	-	Метод спутниковых геодезически х измерений (определени й)	0.1
н399О	-	-	-	640416.90	2430071.9 0	-	Метод спутниковых геодезически х измерений (определени й)	0.1

**2. Сведения о характеристиках объекта недвижимости
с кадастровым номером : 70:06:0101001:1048 :**

№ п/п	Наименование характеристики	Значение характеристики
1	2	3
1.	Вид объекта недвижимости	здание
2.	Ранее присвоенный государственный учетный номер (инвентарный) здания, сооружения, объекта незавершенного строительства	-
3.	Кадастровый номер земельного участка (земельных участков), в границах которого (которых) расположены здание, сооружение, объект незавершенного строительства	70:06:0101001:675

2. Сведения о характеристиках объекта недвижимости с кадастровым номером : 70:06:0101001:1048 :

№ п/п	Наименование характеристики	Значение характеристики
1	2	3
4.	Уникальный учетный номер кадастрового квартала, в границах которого расположены здание, сооружение, объект незавершенного строительства	70:06:0101001
5.	Адрес здания, сооружения, объекта незавершенного строительства	Российская Федерация, Томская область, район Каргасокский, село Каргасок, переулок Фестивальный, дом 10
5.1.	Сведения о местоположении здания, сооружения, объекта незавершенного строительства (при отсутствии адреса) в структурированном в соответствии с федеральной информационной адресной системой виде	-
5.2.	Дополнительные сведения о местоположении	-
6.	Иные сведения	-

3. Пояснения к сведениям об объекте недвижимости с кадастровым номером 70:06:0101001:1048 :

1.	-

**Описание местоположения зданий, сооружений,
объектов незавершенного строительства на земельном участке**

**1. Сведения о характерных точках контура объекта недвижимости
с кадастровым номером : 70:06:0101001:1240 :**

Система координат МСК 70, зона 2

Зона № 2

Обозначение характерных точек контура	Содержатся в Едином государственном реестре недвижимости			Определены в ходе выполнения комплексных кадастровых работ			Метод опреде ления коор динат	Формулы, примененные для расчета средней квадратической погрешности определения координат характерных точек (Mt), м, с подставленными в такие формулы значениями и итоговые (вычисленные) значения Mt, м
	Координаты, м		Ради ус, м	Координаты, м		Ради ус, м		
	X	Y	R	X	Y	R		
1	2	3	4	5	6	7	8	9
н403О	-	-	-	640516.90	2430002.6 5	-	Метод спутниковых геодезически х измерений (определени й)	0.1
н404О	-	-	-	640511.70	2430013.4 5	-	Метод спутниковых геодезически х измерений (определени й)	0.1
н405О	-	-	-	640501.90	2430008.8 5	-	Метод спутниковых геодезически х измерений (определени й)	0.1
н406О	-	-	-	640507.20	2429997.7 5	-	Метод спутниковых геодезически х измерений (определени й)	0.1
н403О	-	-	-	640516.90	2430002.6 5	-	Метод спутниковых геодезически х измерений (определени й)	0.1

**2. Сведения о характеристиках объекта недвижимости
с кадастровым номером : 70:06:0101001:1240 :**

№ п/п	Наименование характеристики	Значение характеристики
1	2	3
1.	Вид объекта недвижимости	здание
2.	Ранее присвоенный государственный учетный номер (инвентарный) здания, сооружения, объекта незавершенного строительства	-
3.	Кадастровый номер земельного участка (земельных участков), в границах которого (которых) расположены здание, сооружение, объект незавершенного строительства	70:06:0101001:2304

2. Сведения о характеристиках объекта недвижимости с кадастровым номером : 70:06:0101001:1240 :

№ п/п	Наименование характеристики	Значение характеристики
1	2	3
4.	Уникальный учетный номер кадастрового квартала, в границах которого расположены здание, сооружение, объект незавершенного строительства	70:06:0101001
5.	Адрес здания, сооружения, объекта незавершенного строительства	Российская Федерация, Томская область, район Каргасокский, село Каргасок, улица Садовая, дом 37
5.1.	Сведения о местоположении здания, сооружения, объекта незавершенного строительства (при отсутствии адреса) в структурированном в соответствии с федеральной информационной адресной системой виде	-
5.2.	Дополнительные сведения о местоположении	-
6.	Иные сведения	-

3. Пояснения к сведениям об объекте недвижимости с кадастровым номером 70:06:0101001:1240 :

1.	-
----	---

**Описание местоположения зданий, сооружений,
объектов незавершенного строительства на земельном участке**

**1. Сведения о характерных точках контура объекта недвижимости
с кадастровым номером : 70:06:0101001:1118 :**

Система координат МСК 70, зона 2

Зона № 2

Обозначение характерных точек контура	Содержатся в Едином государственном реестре недвижимости			Определены в ходе выполнения комплексных кадастровых работ			Метод опреде ления коор динат	Формулы, примененные для расчета средней квадратической погрешности определения координат характерных точек (Mt), м, с подставленными в такие формулы значениями и итоговые (вычисленные) значения Mt, м
	Координаты, м		Ради ус, м	Координаты, м		Ради ус, м		
	X	Y	R	X	Y	R		
1	2	3	4	5	6	7	8	9
н4100	-	-	-	640524.93	2429983.0 4	-	Метод спутниковых геодезически х измерений (определени й)	0.1
н4110	-	-	-	640524.98	2429983.0 4	-	Метод спутниковых геодезически х измерений (определени й)	0.1
н4120	-	-	-	640521.08	2429993.0 4	-	Метод спутниковых геодезически х измерений (определени й)	0.1
н4130	-	-	-	640509.38	2429987.8 4	-	Метод спутниковых геодезически х измерений (определени й)	0.1
н4140	-	-	-	640513.38	2429979.1 9	-	Метод спутниковых геодезически х измерений (определени й)	0.1
н4150	-	-	-	640514.18	2429976.9 4	-	Метод спутниковых геодезически х измерений (определени й)	0.1
н4160	-	-	-	640515.88	2429976.6 9	-	Метод спутниковых геодезически х измерений (определени й)	0.1
н4170	-	-	-	640518.18	2429977.3 4	-	Метод спутниковых геодезически х измерений (определени й)	0.1

1. Сведения о характерных точках контура объекта недвижимости с кадастровым номером : 70:06:0101001:1118 :								
Система координат МСК 70, зона 2							Зона № 2	
Обозначение характерных точек контура	Содержатся в Едином государственном реестре недвижимости			Определены в ходе выполнения комплексных кадастровых работ			Метод определения координат	Формулы, примененные для расчета средней квадратической погрешности определения координат характерных точек (Mt), м, с подставленными в такие формулы значениями и итоговые (вычисленные) значения Mt, м
	Координаты, м		Радиус, м	Координаты, м		Радиус, м		
	X	Y	R	X	Y	R		
1	2	3	4	5	6	7	8	9
н4180	-	-	-	640519.08	2429979.24	-	Метод спутниковых геодезических измерений (определений)	0.1
н4190	-	-	-	640518.73	2429980.49	-	Метод спутниковых геодезических измерений (определений)	0.1
н4100	-	-	-	640524.93	2429983.04	-	Метод спутниковых геодезических измерений (определений)	0.1
2. Сведения о характеристиках объекта недвижимости с кадастровым номером : 70:06:0101001:1118 :								
№ п/п	Наименование характеристики						Значение характеристики	
1	2						3	
1.	Вид объекта недвижимости						здание	
2.	Ранее присвоенный государственный учетный номер (инвентарный) здания, сооружения, объекта незавершенного строительства						-	
3.	Кадастровый номер земельного участка (земельных участков), в границах которого (которых) расположены здание, сооружение, объект незавершенного строительства						70:06:0101001:65	
4.	Уникальный учетный номер кадастрового квартала, в границах которого расположены здание, сооружение, объект незавершенного строительства						70:06:0101001	
5.	Адрес здания, сооружения, объекта незавершенного строительства						Российская Федерация, Томская область, район Каргасокский, село Каргасок, улица Садовая, дом 39	
5.1.	Сведения о местоположении здания, сооружения, объекта незавершенного строительства (при отсутствии адреса) в структурированном в соответствии с федеральной информационной адресной системой виде						-	
5.2.	Дополнительные сведения о местоположении						-	
6.	Иные сведения						-	
3. Пояснения к сведениям об объекте недвижимости с кадастровым номером 70:06:0101001:1118 :								
1.	-							

Описание местоположения зданий, сооружений, объектов незавершенного строительства на земельном участке

**1. Сведения о характерных точках контура объекта недвижимости
с кадастровым номером : 70:06:0101001:1242 :**

Система координат МСК 70, зона 2

Зона № 2

Обозначение характерных точек контура	Содержатся в Едином государственном реестре недвижимости			Определены в ходе выполнения комплексных кадастровых работ			Метод опреде ления коор динат	Формулы, примененные для расчета средней квадратической погрешности определения координат характерных точек (Mt), м, с подставленными в такие формулы значениями и итоговые (вычисленные) значения Mt, м
	Координаты, м		Ради ус, м	Координаты, м		Ради ус, м		
	X	Y	R	X	Y	R		
1	2	3	4	5	6	7	8	9
н4200	-	-	-	640521.38	2429956.4 9	-	Метод спутниковых геодезически х измерений (определени й)	0.1
н4210	-	-	-	640521.43	2429956.5 4	-	Метод спутниковых геодезически х измерений (определени й)	0.1
н4220	-	-	-	640520.08	2429960.0 4	-	Метод спутниковых геодезически х измерений (определени й)	0.1
н4230	-	-	-	640520.83	2429960.2 4	-	Метод спутниковых геодезически х измерений (определени й)	0.1
н4240	-	-	-	640519.28	2429964.9 4	-	Метод спутниковых геодезически х измерений (определени й)	0.1
н4250	-	-	-	640518.18	2429964.7 9	-	Метод спутниковых геодезически х измерений (определени й)	0.1
н4260	-	-	-	640516.68	2429968.3 4	-	Метод спутниковых геодезически х измерений (определени й)	0.1
н4270	-	-	-	640504.98	2429963.9 4	-	Метод спутниковых геодезически х измерений (определени й)	0.1

1. Сведения о характерных точках контура объекта недвижимости с кадастровым номером : 70:06:0101001:1242 :

Система координат МСК 70, зона 2

Зона № 2

Обозначение характерных точек контура	Содержатся в Едином государственном реестре недвижимости			Определены в ходе выполнения комплексных кадастровых работ			Метод определения координат	Формулы, примененные для расчета средней квадратической погрешности определения координат характерных точек (Mt), м, с подставленными в такие формулы значениями и итоговые (вычисленные) значения Mt, м
	Координаты, м		Радиус, м	Координаты, м		Радиус, м		
	X	Y	R	X	Y	R		
1	2	3	4	5	6	7	8	9
н428О	-	-	-	640507.48	2429957.09	-	Метод спутниковых геодезических измерений (определений)	0.1
н429О	-	-	-	640505.98	2429956.39	-	Метод спутниковых геодезических измерений (определений)	0.1
н430О	-	-	-	640508.63	2429949.69	-	Метод спутниковых геодезических измерений (определений)	0.1
н431О	-	-	-	640515.53	2429952.09	-	Метод спутниковых геодезических измерений (определений)	0.1
н432О	-	-	-	640514.68	2429954.34	-	Метод спутниковых геодезических измерений (определений)	0.1
н420О	-	-	-	640521.38	2429956.49	-	Метод спутниковых геодезических измерений (определений)	0.1

2. Сведения о характеристиках объекта недвижимости с кадастровым номером : 70:06:0101001:1242 :

№ п/п	Наименование характеристики	Значение характеристики
1	2	3
1.	Вид объекта недвижимости	здание
2.	Ранее присвоенный государственный учетный номер (инвентарный) здания, сооружения, объекта незавершенного строительства	-
3.	Кадастровый номер земельного участка (земельных участков), в границах которого (которых) расположены здание, сооружение, объект незавершенного строительства	70:06:0101001:107

2. Сведения о характеристиках объекта недвижимости с кадастровым номером : 70:06:0101001:1242 :

№ п/п	Наименование характеристики	Значение характеристики
1	2	3
4.	Уникальный учетный номер кадастрового квартала, в границах которого расположены здание, сооружение, объект незавершенного строительства	70:06:0101001
5.	Адрес здания, сооружения, объекта незавершенного строительства	Российская Федерация, Томская область, район Каргасокский, село Каргасок, улица Садовая, дом 41
5.1.	Сведения о местоположении здания, сооружения, объекта незавершенного строительства (при отсутствии адреса) в структурированном в соответствии с федеральной информационной адресной системой виде	-
5.2.	Дополнительные сведения о местоположении	-
6.	Иные сведения	-

3. Пояснения к сведениям об объекте недвижимости с кадастровым номером 70:06:0101001:1242 :

1.	-
----	---

Описание местоположения зданий, сооружений, объектов незавершенного строительства на земельном участке

**1. Сведения о характерных точках контура объекта недвижимости
с кадастровым номером : 70:06:0101001:1030 :**

Система координат МСК 70, зона 2

Зона № 2

Обозначение характерных точек контура	Содержатся в Едином государственном реестре недвижимости			Определены в ходе выполнения комплексных кадастровых работ			Метод опреде ления коор динат	Формулы, примененные для расчета средней квадратической погрешности определения координат характерных точек (Mt), м, с подставленными в такие формулы значениями и итоговые (вычисленные) значения Mt, м
	Координаты, м		Ради ус, м	Координаты, м		Ради ус, м		
	X	Y	R	X	Y	R		
1	2	3	4	5	6	7	8	9
н4330	-	-	-	640490.54	2429956.6 5	-	Метод спутниковых геодезически х измерений (определени й)	0.1
н4340	-	-	-	640489.30	2429959.4 9	-	Метод спутниковых геодезически х измерений (определени й)	0.1
н4350	-	-	-	640486.68	2429958.5 1	-	Метод спутниковых геодезически х измерений (определени й)	0.1
н4360	-	-	-	640487.96	2429955.6 7	-	Метод спутниковых геодезически х измерений (определени й)	0.1
н4330	-	-	-	640490.54	2429956.6 5	-	Метод спутниковых геодезически х измерений (определени й)	0.1

**2. Сведения о характеристиках объекта недвижимости
с кадастровым номером : 70:06:0101001:1030 :**

№ п/п	Наименование характеристики	Значение характеристики
1	2	3
1.	Вид объекта недвижимости	здание
2.	Ранее присвоенный государственный учетный номер (инвентарный) здания, сооружения, объекта незавершенного строительства	-
3.	Кадастровый номер земельного участка (земельных участков), в границах которого (которых) расположены здание, сооружение, объект незавершенного строительства	70:06:0101001:2613

2. Сведения о характеристиках объекта недвижимости с кадастровым номером : 70:06:0101001:1030 :

№ п/п	Наименование характеристики	Значение характеристики
1	2	3
4.	Уникальный учетный номер кадастрового квартала, в границах которого расположены здание, сооружение, объект незавершенного строительства	70:06:0101001
5.	Адрес здания, сооружения, объекта незавершенного строительства	Российская Федерация, Томская область, район Каргасокский, село Каргасок, улица Гоголя, дом 5
5.1.	Сведения о местоположении здания, сооружения, объекта незавершенного строительства (при отсутствии адреса) в структурированном в соответствии с федеральной информационной адресной системой виде	-
5.2.	Дополнительные сведения о местоположении	-
6.	Иные сведения	-

3. Пояснения к сведениям об объекте недвижимости с кадастровым номером 70:06:0101001:1030 :

1.	-
----	---

Описание местоположения зданий, сооружений, объектов незавершенного строительства на земельном участке

**1. Сведения о характерных точках контура объекта недвижимости
с кадастровым номером : 70:06:0101001:1060 :**

Система координат МСК 70, зона 2

Зона № 2

Обозначение характерных точек контура	Содержатся в Едином государственном реестре недвижимости			Определены в ходе выполнения комплексных кадастровых работ			Метод опреде ления коор динат	Формулы, примененные для расчета средней квадратической погрешности определения координат характерных точек (Mt), м, с подставленными в такие формулы значениями и итоговые (вычисленные) значения Mt, м
	Координаты, м		Ради ус, м	Координаты, м		Ради ус, м		
	X	Y	R	X	Y	R		
1	2	3	4	5	6	7	8	9
н4370	-	-	-	640485.16	2429934.7 8	-	Метод спутниковых геодезически х измерений (определени й)	0.1
н4380	-	-	-	640480.75	2429945.8 9	-	Метод спутниковых геодезически х измерений (определени й)	0.1
н4390	-	-	-	640456.66	2429936.2 3	-	Метод спутниковых геодезически х измерений (определени й)	0.1
н4400	-	-	-	640460.96	2429925.6 3	-	Метод спутниковых геодезически х измерений (определени й)	0.1
н4370	-	-	-	640485.16	2429934.7 8	-	Метод спутниковых геодезически х измерений (определени й)	0.1

**2. Сведения о характеристиках объекта недвижимости
с кадастровым номером : 70:06:0101001:1060 :**

№ п/п	Наименование характеристики	Значение характеристики
1	2	3
1.	Вид объекта недвижимости	здание
2.	Ранее присвоенный государственный учетный номер (инвентарный) здания, сооружения, объекта незавершенного строительства	-
3.	Кадастровый номер земельного участка (земельных участков), в границах которого (которых) расположены здание, сооружение, объект незавершенного строительства	70:06:0101001:94

2. Сведения о характеристиках объекта недвижимости с кадастровым номером : 70:06:0101001:1060 :

№ п/п	Наименование характеристики	Значение характеристики
1	2	3
4.	Уникальный учетный номер кадастрового квартала, в границах которого расположены здание, сооружение, объект незавершенного строительства	70:06:0101001
5.	Адрес здания, сооружения, объекта незавершенного строительства	Российская Федерация, Томская область, район Каргасокский, село Каргасок, улица Гоголя, дом 9
5.1.	Сведения о местоположении здания, сооружения, объекта незавершенного строительства (при отсутствии адреса) в структурированном в соответствии с федеральной информационной адресной системой виде	-
5.2.	Дополнительные сведения о местоположении	-
6.	Иные сведения	-

3. Пояснения к сведениям об объекте недвижимости с кадастровым номером 70:06:0101001:1060 :

1.	-
----	---

Описание местоположения зданий, сооружений, объектов незавершенного строительства на земельном участке

**1. Сведения о характерных точках контура объекта недвижимости
с кадастровым номером : 70:06:0101001:893 :**

Система координат МСК 70, зона 2

Зона № 2

Обозначение характерных точек контура	Содержатся в Едином государственном реестре недвижимости			Определены в ходе выполнения комплексных кадастровых работ			Метод опреде ления коор динат	Формулы, примененные для расчета средней квадратической погрешности определения координат характерных точек (Mt), м, с подставленными в такие формулы значениями и итоговые (вычисленные) значения Mt, м
	Координаты, м		Ради ус, м	Координаты, м		Ради ус, м		
	X	Y	R	X	Y	R		
1	2	3	4	5	6	7	8	9
н441О	-	-	-	640494.21	2430049.2 6	-	Метод спутниковых геодезически х измерений (определени й)	0.1
н442О	-	-	-	640490.41	2430057.6 6	-	Метод спутниковых геодезически х измерений (определени й)	0.1
н443О	-	-	-	640476.21	2430051.2 6	-	Метод спутниковых геодезически х измерений (определени й)	0.1
н444О	-	-	-	640480.21	2430042.8 6	-	Метод спутниковых геодезически х измерений (определени й)	0.1
н441О	-	-	-	640494.21	2430049.2 6	-	Метод спутниковых геодезически х измерений (определени й)	0.1

**2. Сведения о характеристиках объекта недвижимости
с кадастровым номером : 70:06:0101001:893 :**

№ п/п	Наименование характеристики	Значение характеристики
1	2	3
1.	Вид объекта недвижимости	здание
2.	Ранее присвоенный государственный учетный номер (инвентарный) здания, сооружения, объекта незавершенного строительства	-
3.	Кадастровый номер земельного участка (земельных участков), в границах которого (которых) расположены здание, сооружение, объект незавершенного строительства	-

2. Сведения о характеристиках объекта недвижимости с кадастровым номером : 70:06:0101001:893 :

№ п/п	Наименование характеристики	Значение характеристики
1	2	3
4.	Уникальный учетный номер кадастрового квартала, в границах которого расположены здание, сооружение, объект незавершенного строительства	70:06:0101001
5.	Адрес здания, сооружения, объекта незавершенного строительства	Российская Федерация, Томская область, район Каргасокский, село Каргасок, улица Садовая, дом 33
5.1.	Сведения о местоположении здания, сооружения, объекта незавершенного строительства (при отсутствии адреса) в структурированном в соответствии с федеральной информационной адресной системой виде	-
5.2.	Дополнительные сведения о местоположении	-
6.	Иные сведения	-

3. Пояснения к сведениям об объекте недвижимости с кадастровым номером 70:06:0101001:893 :

1.	-

Описание местоположения зданий, сооружений, объектов незавершенного строительства на земельном участке

**1. Сведения о характерных точках контура объекта недвижимости
с кадастровым номером : 70:06:0101001:1239 :**

Система координат МСК 70, зона 2

Зона № 2

Обозначение характерных точек контура	Содержатся в Едином государственном реестре недвижимости			Определены в ходе выполнения комплексных кадастровых работ			Метод опреде ления коор динат	Формулы, примененные для расчета средней квадратической погрешности определения координат характерных точек (Mt), м, с подставленными в такие формулы значениями и итоговые (вычисленные) значения Mt, м
	Координаты, м		Ради ус, м	Координаты, м		Ради ус, м		
	X	Y	R	X	Y	R		
1	2	3	4	5	6	7	8	9
н4450	-	-	-	640482.41	2430073.4 6	-	Метод спутниковых геодезически х измерений (определени й)	0.1
н4460	-	-	-	640479.56	2430081.8 1	-	Метод спутниковых геодезически х измерений (определени й)	0.1
н4470	-	-	-	640468.41	2430077.7 1	-	Метод спутниковых геодезически х измерений (определени й)	0.1
н4480	-	-	-	640471.71	2430069.4 6	-	Метод спутниковых геодезически х измерений (определени й)	0.1
н4450	-	-	-	640482.41	2430073.4 6	-	Метод спутниковых геодезически х измерений (определени й)	0.1

**2. Сведения о характеристиках объекта недвижимости
с кадастровым номером : 70:06:0101001:1239 :**

№ п/п	Наименование характеристики	Значение характеристики
1	2	3
1.	Вид объекта недвижимости	здание
2.	Ранее присвоенный государственный учетный номер (инвентарный) здания, сооружения, объекта незавершенного строительства	-
3.	Кадастровый номер земельного участка (земельных участков), в границах которого (которых) расположены здание, сооружение, объект незавершенного строительства	-

2. Сведения о характеристиках объекта недвижимости с кадастровым номером : 70:06:0101001:1239 :

№ п/п	Наименование характеристики	Значение характеристики
1	2	3
4.	Уникальный учетный номер кадастрового квартала, в границах которого расположены здание, сооружение, объект незавершенного строительства	70:06:0101001
5.	Адрес здания, сооружения, объекта незавершенного строительства	Российская Федерация, Томская область, район Каргасокский, село Каргасок, улица Садовая, дом 31
5.1.	Сведения о местоположении здания, сооружения, объекта незавершенного строительства (при отсутствии адреса) в структурированном в соответствии с федеральной информационной адресной системой виде	-
5.2.	Дополнительные сведения о местоположении	-
6.	Иные сведения	-

3. Пояснения к сведениям об объекте недвижимости с кадастровым номером 70:06:0101001:1239 :

1.	-
----	---

Описание местоположения зданий, сооружений, объектов незавершенного строительства на земельном участке

**1. Сведения о характерных точках контура объекта недвижимости
с кадастровым номером : 70:06:0101001:1238 :**

Система координат МСК 70, зона 2

Зона № 2

Обозначение характерных точек контура	Содержатся в Едином государственном реестре недвижимости			Определены в ходе выполнения комплексных кадастровых работ			Метод опреде ления коор динат	Формулы, примененные для расчета средней квадратической погрешности определения координат характерных точек (Mt), м, с подставленными в такие формулы значениями и итоговые (вычисленные) значения Mt, м
	Координаты, м		Ради ус, м	Координаты, м		Ради ус, м		
	X	Y	R	X	Y	R		
1	2	3	4	5	6	7	8	9
н449О	-	-	-	640474.61	2430096.1 1	-	Метод спутниковых геодезически х измерений (определени й)	0.1
н450О	-	-	-	640470.81	2430106.1 1	-	Метод спутниковых геодезически х измерений (определени й)	0.1
н451О	-	-	-	640454.16	2430099.1 6	-	Метод спутниковых геодезически х измерений (определени й)	0.1
н452О	-	-	-	640458.46	2430088.8 6	-	Метод спутниковых геодезически х измерений (определени й)	0.1
н449О	-	-	-	640474.61	2430096.1 1	-	Метод спутниковых геодезически х измерений (определени й)	0.1

**2. Сведения о характеристиках объекта недвижимости
с кадастровым номером : 70:06:0101001:1238 :**

№ п/п	Наименование характеристики	Значение характеристики
1	2	3
1.	Вид объекта недвижимости	здание
2.	Ранее присвоенный государственный учетный номер (инвентарный) здания, сооружения, объекта незавершенного строительства	-
3.	Кадастровый номер земельного участка (земельных участков), в границах которого (которых) расположены здание, сооружение, объект незавершенного строительства	-

2. Сведения о характеристиках объекта недвижимости с кадастровым номером : 70:06:0101001:1238 :

№ п/п	Наименование характеристики	Значение характеристики
1	2	3
4.	Уникальный учетный номер кадастрового квартала, в границах которого расположены здание, сооружение, объект незавершенного строительства	70:06:0101001
5.	Адрес здания, сооружения, объекта незавершенного строительства	Российская Федерация, Томская область, район Каргасокский, село Каргасок, улица Садовая, дом 29
5.1.	Сведения о местоположении здания, сооружения, объекта незавершенного строительства (при отсутствии адреса) в структурированном в соответствии с федеральной информационной адресной системой виде	-
5.2.	Дополнительные сведения о местоположении	-
6.	Иные сведения	-

3. Пояснения к сведениям об объекте недвижимости с кадастровым номером 70:06:0101001:1238 :

1.	-
----	---

Описание местоположения зданий, сооружений, объектов незавершенного строительства на земельном участке

**1. Сведения о характерных точках контура объекта недвижимости
с кадастровым номером : 70:06:0101001:1172 :**

Система координат МСК 70, зона 2

Зона № 2

Обозначение характерных точек контура	Содержатся в Едином государственном реестре недвижимости			Определены в ходе выполнения комплексных кадастровых работ			Метод опреде ления коор динат	Формулы, примененные для расчета средней квадратической погрешности определения координат характерных точек (Mt), м, с подставленными в такие формулы значениями и итоговые (вычисленные) значения Mt, м
	Координаты, м		Ради ус, м	Координаты, м		Ради ус, м		
	X	Y	R	X	Y	R		
1	2	3	4	5	6	7	8	9
н459О	-	-	-	640515.70	2430110.0 6	-	Метод спутниковых геодезически х измерений (определени й)	0.1
н460О	-	-	-	640511.20	2430121.1 6	-	Метод спутниковых геодезически х измерений (определени й)	0.1
н461О	-	-	-	640497.50	2430115.7 6	-	Метод спутниковых геодезически х измерений (определени й)	0.1
н462О	-	-	-	640502.40	2430104.6 6	-	Метод спутниковых геодезически х измерений (определени й)	0.1
н459О	-	-	-	640515.70	2430110.0 6	-	Метод спутниковых геодезически х измерений (определени й)	0.1

**2. Сведения о характеристиках объекта недвижимости
с кадастровым номером : 70:06:0101001:1172 :**

№ п/п	Наименование характеристики	Значение характеристики
1	2	3
1.	Вид объекта недвижимости	здание
2.	Ранее присвоенный государственный учетный номер (инвентарный) здания, сооружения, объекта незавершенного строительства	-
3.	Кадастровый номер земельного участка (земельных участков), в границах которого (которых) расположены здание, сооружение, объект незавершенного строительства	70:06:0101001:171

2. Сведения о характеристиках объекта недвижимости с кадастровым номером : 70:06:0101001:1172 :

№ п/п	Наименование характеристики	Значение характеристики
1	2	3
4.	Уникальный учетный номер кадастрового квартала, в границах которого расположены здание, сооружение, объект незавершенного строительства	70:06:0101001
5.	Адрес здания, сооружения, объекта незавершенного строительства	Российская Федерация, Томская область, район Каргасокский, село Каргасок, улица Садовая, дом 26
5.1.	Сведения о местоположении здания, сооружения, объекта незавершенного строительства (при отсутствии адреса) в структурированном в соответствии с федеральной информационной адресной системой виде	-
5.2.	Дополнительные сведения о местоположении	-
6.	Иные сведения	-

3. Пояснения к сведениям об объекте недвижимости с кадастровым номером 70:06:0101001:1172 :

1.	-
----	---

Описание местоположения зданий, сооружений, объектов незавершенного строительства на земельном участке

**1. Сведения о характерных точках контура объекта недвижимости
с кадастровым номером : 70:06:0101001:1607 :**

Система координат МСК 70, зона 2

Зона № 2

Обозначение характерных точек контура	Содержатся в Едином государственном реестре недвижимости			Определены в ходе выполнения комплексных кадастровых работ			Метод опреде ления коор динат	Формулы, примененные для расчета средней квадратической погрешности определения координат характерных точек (Mt), м, с подставленными в такие формулы значениями и итоговые (вычисленные) значения Mt, м
	Координаты, м		Ради ус, м	Координаты, м		Ради ус, м		
	X	Y	R	X	Y	R		
1	2	3	4	5	6	7	8	9
н463О	-	-	-	640583.60	2430102.8 1	-	Метод спутниковых геодезически х измерений (определени й)	0.1
н464О	-	-	-	640580.15	2430111.9 6	-	Метод спутниковых геодезически х измерений (определени й)	0.1
н465О	-	-	-	640570.95	2430108.5 6	-	Метод спутниковых геодезически х измерений (определени й)	0.1
н466О	-	-	-	640574.50	2430099.1 6	-	Метод спутниковых геодезически х измерений (определени й)	0.1
н463О	-	-	-	640583.60	2430102.8 1	-	Метод спутниковых геодезически х измерений (определени й)	0.1

**2. Сведения о характеристиках объекта недвижимости
с кадастровым номером : 70:06:0101001:1607 :**

№ п/п	Наименование характеристики	Значение характеристики
1	2	3
1.	Вид объекта недвижимости	здание
2.	Ранее присвоенный государственный учетный номер (инвентарный) здания, сооружения, объекта незавершенного строительства	-
3.	Кадастровый номер земельного участка (земельных участков), в границах которого (которых) расположены здание, сооружение, объект незавершенного строительства	70:06:0101001:176

2. Сведения о характеристиках объекта недвижимости с кадастровым номером : 70:06:0101001:1607 :

№ п/п	Наименование характеристики	Значение характеристики
1	2	3
4.	Уникальный учетный номер кадастрового квартала, в границах которого расположены здание, сооружение, объект незавершенного строительства	70:06:0101001
5.	Адрес здания, сооружения, объекта незавершенного строительства	Российская Федерация, Томская область, район Каргасокский, село Каргасок, улица Учебная, дом 13
5.1.	Сведения о местоположении здания, сооружения, объекта незавершенного строительства (при отсутствии адреса) в структурированном в соответствии с федеральной информационной адресной системой виде	-
5.2.	Дополнительные сведения о местоположении	-
6.	Иные сведения	-

3. Пояснения к сведениям об объекте недвижимости с кадастровым номером 70:06:0101001:1607 :

1.	-
----	---

Описание местоположения зданий, сооружений, объектов незавершенного строительства на земельном участке

**1. Сведения о характерных точках контура объекта недвижимости
с кадастровым номером : 70:06:0101001:2930 :**

Система координат МСК 70, зона 2

Зона № 2

Обозначение характерных точек контура	Содержатся в Едином государственном реестре недвижимости			Определены в ходе выполнения комплексных кадастровых работ			Метод опреде ления коор динат	Формулы, примененные для расчета средней квадратической погрешности определения координат характерных точек (Mt), м, с подставленными в такие формулы значениями и итоговые (вычисленные) значения Mt, м
	Координаты, м		Ради ус, м	Координаты, м		Ради ус, м		
	X	Y	R	X	Y	R		
1	2	3	4	5	6	7	8	9
н4670	-	-	-	640571.25	2430133.9 6	-	Метод спутниковых геодезически х измерений (определени й)	0.1
н4680	-	-	-	640567.65	2430143.3 6	-	Метод спутниковых геодезически х измерений (определени й)	0.1
н4690	-	-	-	640535.50	2430130.5 1	-	Метод спутниковых геодезически х измерений (определени й)	0.1
н4700	-	-	-	640539.60	2430120.3 1	-	Метод спутниковых геодезически х измерений (определени й)	0.1
н4670	-	-	-	640571.25	2430133.9 6	-	Метод спутниковых геодезически х измерений (определени й)	0.1

**2. Сведения о характеристиках объекта недвижимости
с кадастровым номером : 70:06:0101001:2930 :**

№ п/п	Наименование характеристики	Значение характеристики
1	2	3
1.	Вид объекта недвижимости	здание
2.	Ранее присвоенный государственный учетный номер (инвентарный) здания, сооружения, объекта незавершенного строительства	-
3.	Кадастровый номер земельного участка (земельных участков), в границах которого (которых) расположены здание, сооружение, объект незавершенного строительства	-

2. Сведения о характеристиках объекта недвижимости с кадастровым номером : 70:06:0101001:2930 :

№ п/п	Наименование характеристики	Значение характеристики
1	2	3
4.	Уникальный учетный номер кадастрового квартала, в границах которого расположены здание, сооружение, объект незавершенного строительства	70:06:0101001
5.	Адрес здания, сооружения, объекта незавершенного строительства	Российская Федерация, Томская область, район Каргасокский, село Каргасок, улица Учебная, дом 11
5.1.	Сведения о местоположении здания, сооружения, объекта незавершенного строительства (при отсутствии адреса) в структурированном в соответствии с федеральной информационной адресной системой виде	-
5.2.	Дополнительные сведения о местоположении	-
6.	Иные сведения	-

3. Пояснения к сведениям об объекте недвижимости с кадастровым номером 70:06:0101001:2930 :

1.	-
----	---

Описание местоположения зданий, сооружений, объектов незавершенного строительства на земельном участке

**1. Сведения о характерных точках контура объекта недвижимости
с кадастровым номером : 70:06:0101001:855 :**

Система координат МСК 70, зона 2

Зона № 2

Обозначение характерных точек контура	Содержатся в Едином государственном реестре недвижимости			Определены в ходе выполнения комплексных кадастровых работ			Метод опреде ления коор динат	Формулы, примененные для расчета средней квадратической погрешности определения координат характерных точек (Mt), м, с подставленными в такие формулы значениями и итоговые (вычисленные) значения Mt, м
	Координаты, м		Ради ус, м	Координаты, м		Ради ус, м		
	X	Y	R	X	Y	R		
1	2	3	4	5	6	7	8	9
н471О	-	-	-	640593.80	2430079.0 6	-	Метод спутниковых геодезически х измерений (определени й)	0.1
н472О	-	-	-	640589.05	2430090.5 6	-	Метод спутниковых геодезически х измерений (определени й)	0.1
н473О	-	-	-	640582.15	2430087.7 6	-	Метод спутниковых геодезически х измерений (определени й)	0.1
н474О	-	-	-	640586.75	2430076.3 1	-	Метод спутниковых геодезически х измерений (определени й)	0.1
н471О	-	-	-	640593.80	2430079.0 6	-	Метод спутниковых геодезически х измерений (определени й)	0.1

**2. Сведения о характеристиках объекта недвижимости
с кадастровым номером : 70:06:0101001:855 :**

№ п/п	Наименование характеристики	Значение характеристики
1	2	3
1.	Вид объекта недвижимости	здание
2.	Ранее присвоенный государственный учетный номер (инвентарный) здания, сооружения, объекта незавершенного строительства	-
3.	Кадастровый номер земельного участка (земельных участков), в границах которого (которых) расположены здание, сооружение, объект незавершенного строительства	70:06:0101001:531

2. Сведения о характеристиках объекта недвижимости с кадастровым номером : 70:06:0101001:855 :

№ п/п	Наименование характеристики	Значение характеристики
1	2	3
4.	Уникальный учетный номер кадастрового квартала, в границах которого расположены здание, сооружение, объект незавершенного строительства	70:06:0101001
5.	Адрес здания, сооружения, объекта незавершенного строительства	Российская Федерация, Томская область, район Каргасокский, село Каргасок, улица Учебная, дом 15
5.1.	Сведения о местоположении здания, сооружения, объекта незавершенного строительства (при отсутствии адреса) в структурированном в соответствии с федеральной информационной адресной системой виде	-
5.2.	Дополнительные сведения о местоположении	-
6.	Иные сведения	-

3. Пояснения к сведениям об объекте недвижимости с кадастровым номером 70:06:0101001:855 :

1.	-
----	---

Описание местоположения зданий, сооружений, объектов незавершенного строительства на земельном участке

**1. Сведения о характерных точках контура объекта недвижимости
с кадастровым номером : 70:06:0101001:929 :**

Система координат МСК 70, зона 2

Зона № 2

Обозначение характерных точек контура	Содержатся в Едином государственном реестре недвижимости			Определены в ходе выполнения комплексных кадастровых работ			Метод опреде ления коор динат	Формулы, примененные для расчета средней квадратической погрешности определения координат характерных точек (Mt), м, с подставленными в такие формулы значениями и итоговые (вычисленные) значения Mt, м
	Координаты, м		Ради ус, м	Координаты, м		Ради ус, м		
	X	Y	R	X	Y	R		
1	2	3	4	5	6	7	8	9
н4750	-	-	-	640603.23	2430057.4 4	-	Метод спутниковых геодезически х измерений (определени й)	0.1
н4760	-	-	-	640598.28	2430068.7 9	-	Метод спутниковых геодезически х измерений (определени й)	0.1
н4770	-	-	-	640588.83	2430064.8 9	-	Метод спутниковых геодезически х измерений (определени й)	0.1
н4780	-	-	-	640593.48	2430053.3 9	-	Метод спутниковых геодезически х измерений (определени й)	0.1
н4750	-	-	-	640603.23	2430057.4 4	-	Метод спутниковых геодезически х измерений (определени й)	0.1

**2. Сведения о характеристиках объекта недвижимости
с кадастровым номером : 70:06:0101001:929 :**

№ п/п	Наименование характеристики	Значение характеристики
1	2	3
1.	Вид объекта недвижимости	здание
2.	Ранее присвоенный государственный учетный номер (инвентарный) здания, сооружения, объекта незавершенного строительства	-
3.	Кадастровый номер земельного участка (земельных участков), в границах которого (которых) расположены здание, сооружение, объект незавершенного строительства	70:06:0101001:533

2. Сведения о характеристиках объекта недвижимости с кадастровым номером : 70:06:0101001:929 :

№ п/п	Наименование характеристики	Значение характеристики
1	2	3
4.	Уникальный учетный номер кадастрового квартала, в границах которого расположены здание, сооружение, объект незавершенного строительства	70:06:0101001
5.	Адрес здания, сооружения, объекта незавершенного строительства	Российская Федерация, Томская область, район Каргасокский, село Каргасок, улица Учебная, дом 17
5.1.	Сведения о местоположении здания, сооружения, объекта незавершенного строительства (при отсутствии адреса) в структурированном в соответствии с федеральной информационной адресной системой виде	-
5.2.	Дополнительные сведения о местоположении	-
6.	Иные сведения	-

3. Пояснения к сведениям об объекте недвижимости с кадастровым номером 70:06:0101001:929 :

1.	-
----	---

**Описание местоположения зданий, сооружений,
объектов незавершенного строительства на земельном участке**

**1. Сведения о характерных точках контура объекта недвижимости
с кадастровым номером : 70:06:0101001:858 :**

Система координат МСК 70, зона 2

Зона № 2

Обозначение характерных точек контура	Содержатся в Едином государственном реестре недвижимости			Определены в ходе выполнения комплексных кадастровых работ			Метод опреде ления коор динат	Формулы, примененные для расчета средней квадратической погрешности определения координат характерных точек (Mt), м, с подставленными в такие формулы значениями и итоговые (вычисленные) значения Mt, м
	Координаты, м		Ради ус, м	Координаты, м		Ради ус, м		
	X	Y	R	X	Y	R		
1	2	3	4	5	6	7	8	9
н481О	-	-	-	640608.58	2430043.4 9	-	Метод спутниковых геодезически х измерений (определени й)	0.1
н482О	-	-	-	640606.08	2430049.7 9	-	Метод спутниковых геодезически х измерений (определени й)	0.1
н483О	-	-	-	640595.93	2430045.7 4	-	Метод спутниковых геодезически х измерений (определени й)	0.1
н484О	-	-	-	640599.03	2430039.0 9	-	Метод спутниковых геодезически х измерений (определени й)	0.1
н481О	-	-	-	640608.58	2430043.4 9	-	Метод спутниковых геодезически х измерений (определени й)	0.1

**2. Сведения о характеристиках объекта недвижимости
с кадастровым номером : 70:06:0101001:858 :**

№ п/п	Наименование характеристики	Значение характеристики
1	2	3
1.	Вид объекта недвижимости	здание
2.	Ранее присвоенный государственный учетный номер (инвентарный) здания, сооружения, объекта незавершенного строительства	-
3.	Кадастровый номер земельного участка (земельных участков), в границах которого (которых) расположены здание, сооружение, объект незавершенного строительства	70:06:0101001:535

2. Сведения о характеристиках объекта недвижимости с кадастровым номером : 70:06:0101001:858 :

№ п/п	Наименование характеристики	Значение характеристики
1	2	3
4.	Уникальный учетный номер кадастрового квартала, в границах которого расположены здание, сооружение, объект незавершенного строительства	70:06:0101001
5.	Адрес здания, сооружения, объекта незавершенного строительства	Российская Федерация, Томская область, район Каргасокский, село Каргасок, улица Учебная, дом 19
5.1.	Сведения о местоположении здания, сооружения, объекта незавершенного строительства (при отсутствии адреса) в структурированном в соответствии с федеральной информационной адресной системой виде	-
5.2.	Дополнительные сведения о местоположении	-
6.	Иные сведения	-

3. Пояснения к сведениям об объекте недвижимости с кадастровым номером 70:06:0101001:858 :

1.	-
----	---

Описание местоположения зданий, сооружений, объектов незавершенного строительства на земельном участке

**1. Сведения о характерных точках контура объекта недвижимости
с кадастровым номером : 70:06:0101001:1121 :**

Система координат МСК 70, зона 2

Зона № 2

Обозначение характерных точек контура	Содержатся в Едином государственном реестре недвижимости			Определены в ходе выполнения комплексных кадастровых работ			Метод опреде ления коор динат	Формулы, примененные для расчета средней квадратической погрешности определения координат характерных точек (Mt), м, с подставленными в такие формулы значениями и итоговые (вычисленные) значения Mt, м
	Координаты, м		Ради ус, м	Координаты, м		Ради ус, м		
	X	Y	R	X	Y	R		
1	2	3	4	5	6	7	8	9
н4900	-	-	-	640615.18	2430028.5 9	-	Метод спутниковых геодезически х измерений (определени й)	0.1
н4910	-	-	-	640611.73	2430036.1 9	-	Метод спутниковых геодезически х измерений (определени й)	0.1
н4920	-	-	-	640603.88	2430032.9 4	-	Метод спутниковых геодезически х измерений (определени й)	0.1
н4930	-	-	-	640607.28	2430025.4 9	-	Метод спутниковых геодезически х измерений (определени й)	0.1
н4900	-	-	-	640615.18	2430028.5 9	-	Метод спутниковых геодезически х измерений (определени й)	0.1

**2. Сведения о характеристиках объекта недвижимости
с кадастровым номером : 70:06:0101001:1121 :**

№ п/п	Наименование характеристики	Значение характеристики
1	2	3
1.	Вид объекта недвижимости	здание
2.	Ранее присвоенный государственный учетный номер (инвентарный) здания, сооружения, объекта незавершенного строительства	-
3.	Кадастровый номер земельного участка (земельных участков), в границах которого (которых) расположены здание, сооружение, объект незавершенного строительства	70:06:0101001:536

2. Сведения о характеристиках объекта недвижимости с кадастровым номером : 70:06:0101001:1121 :

№ п/п	Наименование характеристики	Значение характеристики
1	2	3
4.	Уникальный учетный номер кадастрового квартала, в границах которого расположены здание, сооружение, объект незавершенного строительства	70:06:0101001
5.	Адрес здания, сооружения, объекта незавершенного строительства	Российская Федерация, Томская область, район Каргасокский, село Каргасок, улица Учебная, дом 19а
5.1.	Сведения о местоположении здания, сооружения, объекта незавершенного строительства (при отсутствии адреса) в структурированном в соответствии с федеральной информационной адресной системой виде	-
5.2.	Дополнительные сведения о местоположении	-
6.	Иные сведения	-

3. Пояснения к сведениям об объекте недвижимости с кадастровым номером 70:06:0101001:1121 :

1.	-
----	---

Описание местоположения зданий, сооружений, объектов незавершенного строительства на земельном участке

**1. Сведения о характерных точках контура объекта недвижимости
с кадастровым номером : 70:06:0101001:2307 :**

Система координат МСК 70, зона 2

Зона № 2

Обозначение характерных точек контура	Содержатся в Едином государственном реестре недвижимости			Определены в ходе выполнения комплексных кадастровых работ			Метод опреде ления коор динат	Формулы, примененные для расчета средней квадратической погрешности определения координат характерных точек (Mt), м, с подставленными в такие формулы значениями и итоговые (вычисленные) значения Mt, м
	Координаты, м		Ради ус, м	Координаты, м		Ради ус, м		
	X	Y	R	X	Y	R		
1	2	3	4	5	6	7	8	9
н4940	-	-	-	640540.13	2430045.0 9	-	Метод спутниковых геодезически х измерений (определени й)	0.1
н4950	-	-	-	640537.13	2430051.9 9	-	Метод спутниковых геодезически х измерений (определени й)	0.1
н4960	-	-	-	640526.43	2430048.0 4	-	Метод спутниковых геодезически х измерений (определени й)	0.1
н4970	-	-	-	640529.78	2430040.1 4	-	Метод спутниковых геодезически х измерений (определени й)	0.1
н4940	-	-	-	640540.13	2430045.0 9	-	Метод спутниковых геодезически х измерений (определени й)	0.1

**2. Сведения о характеристиках объекта недвижимости
с кадастровым номером : 70:06:0101001:2307 :**

№ п/п	Наименование характеристики	Значение характеристики
1	2	3
1.	Вид объекта недвижимости	здание
2.	Ранее присвоенный государственный учетный номер (инвентарный) здания, сооружения, объекта незавершенного строительства	-
3.	Кадастровый номер земельного участка (земельных участков), в границах которого (которых) расположены здание, сооружение, объект незавершенного строительства	70:06:0101001:476

2. Сведения о характеристиках объекта недвижимости с кадастровым номером : 70:06:0101001:2307 :

№ п/п	Наименование характеристики	Значение характеристики
1	2	3
4.	Уникальный учетный номер кадастрового квартала, в границах которого расположены здание, сооружение, объект незавершенного строительства	70:06:0101001
5.	Адрес здания, сооружения, объекта незавершенного строительства	Российская Федерация, Томская область, район Каргасокский, село Каргасок, улица Садовая, дом 32
5.1.	Сведения о местоположении здания, сооружения, объекта незавершенного строительства (при отсутствии адреса) в структурированном в соответствии с федеральной информационной адресной системой виде	-
5.2.	Дополнительные сведения о местоположении	-
6.	Иные сведения	-

3. Пояснения к сведениям об объекте недвижимости с кадастровым номером 70:06:0101001:2307 :

1.	-
----	---

**Описание местоположения зданий, сооружений,
объектов незавершенного строительства на земельном участке**

**1. Сведения о характерных точках контура объекта недвижимости
с кадастровым номером : 70:06:0101001:1080 :**

Система координат МСК 70, зона 2

Зона № 2

Обозначение характерных точек контура	Содержатся в Едином государственном реестре недвижимости			Определены в ходе выполнения комплексных кадастровых работ			Метод опреде ления коор динат	Формулы, примененные для расчета средней квадратической погрешности определения координат характерных точек (Mt), м, с подставленными в такие формулы значениями и итоговые (вычисленные) значения Mt, м
	Координаты, м		Ради ус, м	Координаты, м		Ради ус, м		
	X	Y	R	X	Y	R		
1	2	3	4	5	6	7	8	9
н4980	-	-	-	640547.38	2430020.7 9	-	Метод спутниковых геодезически х измерений (определени й)	0.1
н4990	-	-	-	640542.28	2430032.5 4	-	Метод спутниковых геодезически х измерений (определени й)	0.1
н5000	-	-	-	640534.68	2430029.2 4	-	Метод спутниковых геодезически х измерений (определени й)	0.1
н5010	-	-	-	640539.88	2430017.3 4	-	Метод спутниковых геодезически х измерений (определени й)	0.1
н4980	-	-	-	640547.38	2430020.7 9	-	Метод спутниковых геодезически х измерений (определени й)	0.1

**2. Сведения о характеристиках объекта недвижимости
с кадастровым номером : 70:06:0101001:1080 :**

№ п/п	Наименование характеристики	Значение характеристики
1	2	3
1.	Вид объекта недвижимости	здание
2.	Ранее присвоенный государственный учетный номер (инвентарный) здания, сооружения, объекта незавершенного строительства	-
3.	Кадастровый номер земельного участка (земельных участков), в границах которого (которых) расположены здание, сооружение, объект незавершенного строительства	70:06:0101001:169

2. Сведения о характеристиках объекта недвижимости с кадастровым номером : 70:06:0101001:1080 :

№ п/п	Наименование характеристики	Значение характеристики
1	2	3
4.	Уникальный учетный номер кадастрового квартала, в границах которого расположены здание, сооружение, объект незавершенного строительства	70:06:0101001
5.	Адрес здания, сооружения, объекта незавершенного строительства	Российская Федерация, Томская область, район Каргасокский, село Каргасок, улица Садовая, дом 34
5.1.	Сведения о местоположении здания, сооружения, объекта незавершенного строительства (при отсутствии адреса) в структурированном в соответствии с федеральной информационной адресной системой виде	-
5.2.	Дополнительные сведения о местоположении	-
6.	Иные сведения	-

3. Пояснения к сведениям об объекте недвижимости с кадастровым номером 70:06:0101001:1080 :

1.	-
----	---

Описание местоположения зданий, сооружений, объектов незавершенного строительства на земельном участке

**1. Сведения о характерных точках контура объекта недвижимости
с кадастровым номером : 70:06:0101001:888 :**

Система координат МСК 70, зона 2

Зона № 2

Обозначение характерных точек контура	Содержатся в Едином государственном реестре недвижимости			Определены в ходе выполнения комплексных кадастровых работ			Метод опреде ления коор динат	Формулы, примененные для расчета средней квадратической погрешности определения координат характерных точек (Mt), м, с подставленными в такие формулы значениями и итоговые (вычисленные) значения Mt, м
	Координаты, м		Ради ус, м	Координаты, м		Ради ус, м		
	X	Y	R	X	Y	R		
1	2	3	4	5	6	7	8	9
н502О	-	-	-	640553.08	2430005.0 4	-	Метод спутниковых геодезически х измерений (определени й)	0.1
н503О	-	-	-	640549.28	2430014.9 9	-	Метод спутниковых геодезически х измерений (определени й)	0.1
н504О	-	-	-	640541.38	2430011.6 4	-	Метод спутниковых геодезически х измерений (определени й)	0.1
н505О	-	-	-	640545.43	2430002.0 4	-	Метод спутниковых геодезически х измерений (определени й)	0.1
н502О	-	-	-	640553.08	2430005.0 4	-	Метод спутниковых геодезически х измерений (определени й)	0.1

**2. Сведения о характеристиках объекта недвижимости
с кадастровым номером : 70:06:0101001:888 :**

№ п/п	Наименование характеристики	Значение характеристики
1	2	3
1.	Вид объекта недвижимости	здание
2.	Ранее присвоенный государственный учетный номер (инвентарный) здания, сооружения, объекта незавершенного строительства	-
3.	Кадастровый номер земельного участка (земельных участков), в границах которого (которых) расположены здание, сооружение, объект незавершенного строительства	70:06:0101001:478

2. Сведения о характеристиках объекта недвижимости с кадастровым номером : 70:06:0101001:888 :

№ п/п	Наименование характеристики	Значение характеристики
1	2	3
4.	Уникальный учетный номер кадастрового квартала, в границах которого расположены здание, сооружение, объект незавершенного строительства	70:06:0101001
5.	Адрес здания, сооружения, объекта незавершенного строительства	Российская Федерация, Томская область, район Каргасокский, село Каргасок, улица Садовая, дом 36
5.1.	Сведения о местоположении здания, сооружения, объекта незавершенного строительства (при отсутствии адреса) в структурированном в соответствии с федеральной информационной адресной системой виде	-
5.2.	Дополнительные сведения о местоположении	-
6.	Иные сведения	-

3. Пояснения к сведениям об объекте недвижимости с кадастровым номером 70:06:0101001:888 :

1.	-
----	---

Описание местоположения зданий, сооружений, объектов незавершенного строительства на земельном участке

**1. Сведения о характерных точках контура объекта недвижимости
с кадастровым номером : 70:06:0101001:889 :**

Система координат МСК 70, зона 2

Зона № 2

Обозначение характерных точек контура	Содержатся в Едином государственном реестре недвижимости			Определены в ходе выполнения комплексных кадастровых работ			Метод опреде ления коор динат	Формулы, примененные для расчета средней квадратической погрешности определения координат характерных точек (Mt), м, с подставленными в такие формулы значениями и итоговые (вычисленные) значения Mt, м
	Координаты, м		Ради ус, м	Координаты, м		Ради ус, м		
	X	Y	R	X	Y	R		
1	2	3	4	5	6	7	8	9
н5140	-	-	-	640569.68	2429970.2 2	-	Метод спутниковых геодезически х измерений (определени й)	0.1
н5150	-	-	-	640565.08	2429980.6 2	-	Метод спутниковых геодезически х измерений (определени й)	0.1
н5160	-	-	-	640556.63	2429977.3 2	-	Метод спутниковых геодезически х измерений (определени й)	0.1
н5170	-	-	-	640561.03	2429966.5 7	-	Метод спутниковых геодезически х измерений (определени й)	0.1
н5140	-	-	-	640569.68	2429970.2 2	-	Метод спутниковых геодезически х измерений (определени й)	0.1

**2. Сведения о характеристиках объекта недвижимости
с кадастровым номером : 70:06:0101001:889 :**

№ п/п	Наименование характеристики	Значение характеристики
1	2	3
1.	Вид объекта недвижимости	здание
2.	Ранее присвоенный государственный учетный номер (инвентарный) здания, сооружения, объекта незавершенного строительства	-
3.	Кадастровый номер земельного участка (земельных участков), в границах которого (которых) расположены здание, сооружение, объект незавершенного строительства	70:06:0101001:755

2. Сведения о характеристиках объекта недвижимости с кадастровым номером : 70:06:0101001:889 :

№ п/п	Наименование характеристики	Значение характеристики
1	2	3
4.	Уникальный учетный номер кадастрового квартала, в границах которого расположены здание, сооружение, объект незавершенного строительства	70:06:0101001
5.	Адрес здания, сооружения, объекта незавершенного строительства	Российская Федерация, Томская область, район Каргасокский, село Каргасок, улица Садовая, дом 38
5.1.	Сведения о местоположении здания, сооружения, объекта незавершенного строительства (при отсутствии адреса) в структурированном в соответствии с федеральной информационной адресной системой виде	-
5.2.	Дополнительные сведения о местоположении	-
6.	Иные сведения	-

3. Пояснения к сведениям об объекте недвижимости с кадастровым номером 70:06:0101001:889 :

1.	-
----	---

Описание местоположения зданий, сооружений, объектов незавершенного строительства на земельном участке

**1. Сведения о характерных точках контура объекта недвижимости
с кадастровым номером : 70:06:0101001:954 :**

Система координат МСК 70, зона 2

Зона № 2

Обозначение характерных точек контура	Содержатся в Едином государственном реестре недвижимости			Определены в ходе выполнения комплексных кадастровых работ			Метод опреде ления коор динат	Формулы, примененные для расчета средней квадратической погрешности определения координат характерных точек (Mt), м, с подставленными в такие формулы значениями и итоговые (вычисленные) значения Mt, м
	Координаты, м		Ради ус, м	Координаты, м		Ради ус, м		
	X	Y	R	X	Y	R		
1	2	3	4	5	6	7	8	9
н5240	-	-	-	640641.53	2430049.9 2	-	Метод спутниковых геодезически х измерений (определени й)	0.1
н5250	-	-	-	640632.03	2430045.5 2	-	Метод спутниковых геодезически х измерений (определени й)	0.1
н5260	-	-	-	640637.53	2430032.6 7	-	Метод спутниковых геодезически х измерений (определени й)	0.1
н5270	-	-	-	640647.13	2430037.0 2	-	Метод спутниковых геодезически х измерений (определени й)	0.1
н5240	-	-	-	640641.53	2430049.9 2	-	Метод спутниковых геодезически х измерений (определени й)	0.1

**2. Сведения о характеристиках объекта недвижимости
с кадастровым номером : 70:06:0101001:954 :**

№ п/п	Наименование характеристики	Значение характеристики
1	2	3
1.	Вид объекта недвижимости	здание
2.	Ранее присвоенный государственный учетный номер (инвентарный) здания, сооружения, объекта незавершенного строительства	-
3.	Кадастровый номер земельного участка (земельных участков), в границах которого (которых) расположены здание, сооружение, объект незавершенного строительства	70:06:0101001:191

2. Сведения о характеристиках объекта недвижимости с кадастровым номером : 70:06:0101001:954 :

№ п/п	Наименование характеристики	Значение характеристики
1	2	3
4.	Уникальный учетный номер кадастрового квартала, в границах которого расположены здание, сооружение, объект незавершенного строительства	70:06:0101001
5.	Адрес здания, сооружения, объекта незавершенного строительства	Российская Федерация, Томская область, район Каргасокский, село Каргасок, улица Учебная, дом 18
5.1.	Сведения о местоположении здания, сооружения, объекта незавершенного строительства (при отсутствии адреса) в структурированном в соответствии с федеральной информационной адресной системой виде	-
5.2.	Дополнительные сведения о местоположении	-
6.	Иные сведения	-

3. Пояснения к сведениям об объекте недвижимости с кадастровым номером 70:06:0101001:954 :

1.	-

**Описание местоположения зданий, сооружений,
объектов незавершенного строительства на земельном участке**

**1. Сведения о характерных точках контура объекта недвижимости
с кадастровым номером : 70:06:0101001:930 :**

Система координат МСК 70, зона 2

Зона № 2

Обозначение характерных точек контура	Содержатся в Едином государственном реестре недвижимости			Определены в ходе выполнения комплексных кадастровых работ			Метод опреде ления коор динат	Формулы, примененные для расчета средней квадратической погрешности определения координат характерных точек (Mt), м, с подставленными в такие формулы значениями и итоговые (вычисленные) значения Mt, м
	Координаты, м		Ради ус, м	Координаты, м		Ради ус, м		
	X	Y	R	X	Y	R		
1	2	3	4	5	6	7	8	9
н5280	-	-	-	640633.88	2430066.4 2	-	Метод спутниковых геодезически х измерений (определени й)	0.1
н5290	-	-	-	640630.53	2430074.2 2	-	Метод спутниковых геодезически х измерений (определени й)	0.1
н5300	-	-	-	640620.68	2430069.7 7	-	Метод спутниковых геодезически х измерений (определени й)	0.1
н5310	-	-	-	640624.33	2430062.1 7	-	Метод спутниковых геодезически х измерений (определени й)	0.1
н5280	-	-	-	640633.88	2430066.4 2	-	Метод спутниковых геодезически х измерений (определени й)	0.1

**2. Сведения о характеристиках объекта недвижимости
с кадастровым номером : 70:06:0101001:930 :**

№ п/п	Наименование характеристики	Значение характеристики
1	2	3
1.	Вид объекта недвижимости	здание
2.	Ранее присвоенный государственный учетный номер (инвентарный) здания, сооружения, объекта незавершенного строительства	-
3.	Кадастровый номер земельного участка (земельных участков), в границах которого (которых) расположены здание, сооружение, объект незавершенного строительства	70:06:0101001:211

2. Сведения о характеристиках объекта недвижимости с кадастровым номером : 70:06:0101001:930 :

№ п/п	Наименование характеристики	Значение характеристики
1	2	3
4.	Уникальный учетный номер кадастрового квартала, в границах которого расположены здание, сооружение, объект незавершенного строительства	70:06:0101001
5.	Адрес здания, сооружения, объекта незавершенного строительства	Российская Федерация, Томская область, район Каргасокский, село Каргасок, улица Учебная, дом 16
5.1.	Сведения о местоположении здания, сооружения, объекта незавершенного строительства (при отсутствии адреса) в структурированном в соответствии с федеральной информационной адресной системой виде	-
5.2.	Дополнительные сведения о местоположении	-
6.	Иные сведения	-

3. Пояснения к сведениям об объекте недвижимости с кадастровым номером 70:06:0101001:930 :

1.	-

Описание местоположения зданий, сооружений, объектов незавершенного строительства на земельном участке

**1. Сведения о характерных точках контура объекта недвижимости
с кадастровым номером : 70:06:0101001:977 :**

Система координат МСК 70, зона 2

Зона № 2

Обозначение характерных точек контура	Содержатся в Едином государственном реестре недвижимости			Определены в ходе выполнения комплексных кадастровых работ			Метод опреде ления коор динат	Формулы, примененные для расчета средней квадратической погрешности определения координат характерных точек (Mt), м, с подставленными в такие формулы значениями и итоговые (вычисленные) значения Mt, м
	Координаты, м		Ради ус, м	Координаты, м		Ради ус, м		
	X	Y	R	X	Y	R		
1	2	3	4	5	6	7	8	9
н5320	-	-	-	640626.33	2430096.4 2	-	Метод спутниковых геодезически х измерений (определени й)	0.1
н5330	-	-	-	640626.33	2430096.3 7	-	Метод спутниковых геодезически х измерений (определени й)	0.1
н5340	-	-	-	640623.28	2430103.6 7	-	Метод спутниковых геодезически х измерений (определени й)	0.1
н5350	-	-	-	640617.93	2430101.3 7	-	Метод спутниковых геодезически х измерений (определени й)	0.1
н5360	-	-	-	640617.08	2430102.5 7	-	Метод спутниковых геодезически х измерений (определени й)	0.1
н5370	-	-	-	640613.18	2430100.9 2	-	Метод спутниковых геодезически х измерений (определени й)	0.1
н5380	-	-	-	640613.53	2430099.4 2	-	Метод спутниковых геодезически х измерений (определени й)	0.1
н5390	-	-	-	640609.53	2430097.4 2	-	Метод спутниковых геодезически х измерений (определени й)	0.1

1. Сведения о характерных точках контура объекта недвижимости с кадастровым номером : 70:06:0101001:977 :

Система координат МСК 70, зона 2

Зона № 2

Обозначение характерных точек контура	Содержатся в Едином государственном реестре недвижимости			Определены в ходе выполнения комплексных кадастровых работ			Метод определения координат	Формулы, примененные для расчета средней квадратической погрешности определения координат характерных точек (Mt), м, с подставленными в такие формулы значениями и итоговые (вычисленные) значения Mt, м
	Координаты, м		Радиус, м	Координаты, м		Радиус, м		
	X	Y	R	X	Y	R		
1	2	3	4	5	6	7	8	9
н5400	-	-	-	640610.28	2430095.82	-	Метод спутниковых геодезических измерений (определений)	0.1
н5410	-	-	-	640609.93	2430094.62	-	Метод спутниковых геодезических измерений (определений)	0.1
н5420	-	-	-	640610.88	2430092.32	-	Метод спутниковых геодезических измерений (определений)	0.1
н5430	-	-	-	640612.03	2430091.77	-	Метод спутниковых геодезических измерений (определений)	0.1
н5440	-	-	-	640615.48	2430084.37	-	Метод спутниковых геодезических измерений (определений)	0.1
н5450	-	-	-	640629.08	2430090.82	-	Метод спутниковых геодезических измерений (определений)	0.1
н5320	-	-	-	640626.33	2430096.42	-	Метод спутниковых геодезических измерений (определений)	0.1

2. Сведения о характеристиках объекта недвижимости с кадастровым номером : 70:06:0101001:977 :

№ п/п	Наименование характеристики	Значение характеристики
1	2	3
1.	Вид объекта недвижимости	здание

2. Сведения о характеристиках объекта недвижимости с кадастровым номером : 70:06:0101001:977 :

№ п/п	Наименование характеристики	Значение характеристики
1	2	3
2.	Ранее присвоенный государственный учетный номер (инвентарный) здания, сооружения, объекта незавершенного строительства	-
3.	Кадастровый номер земельного участка (земельных участков), в границах которого (которых) расположены здание, сооружение, объект незавершенного строительства	70:06:0101001:156
4.	Уникальный учетный номер кадастрового квартала, в границах которого расположены здание, сооружение, объект незавершенного строительства	70:06:0101001
5.	Адрес здания, сооружения, объекта незавершенного строительства	Российская Федерация, Томская область, район Каргасокский, село Каргасок, улица Учебная, дом 14
5.1.	Сведения о местоположении здания, сооружения, объекта незавершенного строительства (при отсутствии адреса) в структурированном в соответствии с федеральной информационной адресной системой виде	-
5.2.	Дополнительные сведения о местоположении	-
6.	Иные сведения	-

3. Пояснения к сведениям об объекте недвижимости с кадастровым номером 70:06:0101001:977 :

1.	-

Описание местоположения зданий, сооружений, объектов незавершенного строительства на земельном участке

**1. Сведения о характерных точках контура объекта недвижимости
с кадастровым номером : 70:06:0101001:1166 :**

Система координат МСК 70, зона 2

Зона № 2

Обозначение характерных точек контура	Содержатся в Едином государственном реестре недвижимости			Определены в ходе выполнения комплексных кадастровых работ			Метод опреде ления коор динат	Формулы, примененные для расчета средней квадратической погрешности определения координат характерных точек (Mt), м, с подставленными в такие формулы значениями и итоговые (вычисленные) значения Mt, м
	Координаты, м		Ради ус, м	Координаты, м		Ради ус, м		
	X	Y	R	X	Y	R		
1	2	3	4	5	6	7	8	9
н5460	-	-	-	640613.83	2430113.3 2	-	Метод спутниковых геодезически х измерений (определени й)	0.1
н5470	-	-	-	640610.08	2430123.0 2	-	Метод спутниковых геодезически х измерений (определени й)	0.1
н5480	-	-	-	640597.93	2430118.4 2	-	Метод спутниковых геодезически х измерений (определени й)	0.1
н5490	-	-	-	640601.66	2430108.5 9	-	Метод спутниковых геодезически х измерений (определени й)	0.1
н5460	-	-	-	640613.83	2430113.3 2	-	Метод спутниковых геодезически х измерений (определени й)	0.1

**2. Сведения о характеристиках объекта недвижимости
с кадастровым номером : 70:06:0101001:1166 :**

№ п/п	Наименование характеристики	Значение характеристики
1	2	3
1.	Вид объекта недвижимости	здание
2.	Ранее присвоенный государственный учетный номер (инвентарный) здания, сооружения, объекта незавершенного строительства	-
3.	Кадастровый номер земельного участка (земельных участков), в границах которого (которых) расположены здание, сооружение, объект незавершенного строительства	70:06:0101001:529

2. Сведения о характеристиках объекта недвижимости с кадастровым номером : 70:06:0101001:1166 :

№ п/п	Наименование характеристики	Значение характеристики
1	2	3
4.	Уникальный учетный номер кадастрового квартала, в границах которого расположены здание, сооружение, объект незавершенного строительства	70:06:0101001
5.	Адрес здания, сооружения, объекта незавершенного строительства	Российская Федерация, Томская область, район Каргасокский, село Каргасок, улица Учебная, дом 12
5.1.	Сведения о местоположении здания, сооружения, объекта незавершенного строительства (при отсутствии адреса) в структурированном в соответствии с федеральной информационной адресной системой виде	-
5.2.	Дополнительные сведения о местоположении	-
6.	Иные сведения	-

3. Пояснения к сведениям об объекте недвижимости с кадастровым номером 70:06:0101001:1166 :

1.	-
----	---

Описание местоположения зданий, сооружений, объектов незавершенного строительства на земельном участке

**1. Сведения о характерных точках контура объекта недвижимости
с кадастровым номером : 70:06:0101001:928 :**

Система координат МСК 70, зона 2

Зона № 2

Обозначение характерных точек контура	Содержатся в Едином государственном реестре недвижимости			Определены в ходе выполнения комплексных кадастровых работ			Метод опреде ления коор динат	Формулы, примененные для расчета средней квадратической погрешности определения координат характерных точек (Mt), м, с подставленными в такие формулы значениями и итоговые (вычисленные) значения Mt, м
	Координаты, м		Ради ус, м	Координаты, м		Ради ус, м		
	X	Y	R	X	Y	R		
1	2	3	4	5	6	7	8	9
н5500	-	-	-	640602.93	2430144.6 3	-	Метод спутниковых геодезически х измерений (определени й)	0.1
н5510	-	-	-	640597.44	2430157.3 7	-	Метод спутниковых геодезически х измерений (определени й)	0.1
н5520	-	-	-	640585.69	2430152.0 5	-	Метод спутниковых геодезически х измерений (определени й)	0.1
н5530	-	-	-	640590.53	2430139.4 8	-	Метод спутниковых геодезически х измерений (определени й)	0.1
н5500	-	-	-	640602.93	2430144.6 3	-	Метод спутниковых геодезически х измерений (определени й)	0.1

**2. Сведения о характеристиках объекта недвижимости
с кадастровым номером : 70:06:0101001:928 :**

№ п/п	Наименование характеристики	Значение характеристики
1	2	3
1.	Вид объекта недвижимости	здание
2.	Ранее присвоенный государственный учетный номер (инвентарный) здания, сооружения, объекта незавершенного строительства	-
3.	Кадастровый номер земельного участка (земельных участков), в границах которого (которых) расположены здание, сооружение, объект незавершенного строительства	70:06:0101001:713

2. Сведения о характеристиках объекта недвижимости с кадастровым номером : 70:06:0101001:928 :

№ п/п	Наименование характеристики	Значение характеристики
1	2	3
4.	Уникальный учетный номер кадастрового квартала, в границах которого расположены здание, сооружение, объект незавершенного строительства	70:06:0101001
5.	Адрес здания, сооружения, объекта незавершенного строительства	Российская Федерация, Томская область, район Каргасокский, село Каргасок, улица Учебная, дом 10
5.1.	Сведения о местоположении здания, сооружения, объекта незавершенного строительства (при отсутствии адреса) в структурированном в соответствии с федеральной информационной адресной системой виде	-
5.2.	Дополнительные сведения о местоположении	-
6.	Иные сведения	-

3. Пояснения к сведениям об объекте недвижимости с кадастровым номером 70:06:0101001:928 :

1.	-
----	---

Описание местоположения зданий, сооружений, объектов незавершенного строительства на земельном участке

1. Сведения о характерных точках контура объекта недвижимости с кадастровым номером : 70:06:0101001:1551 :

Система координат МСК 70, зона 2

Зона № 2

Обозначение характерных точек контура	Содержатся в Едином государственном реестре недвижимости			Определены в ходе выполнения комплексных кадастровых работ			Метод опреде ления коор динат	Формулы, примененные для расчета средней квадратической погрешности определения координат характерных точек (Mt), м, с подставленными в такие формулы значениями и итоговые (вычисленные) значения Mt, м
	Координаты, м		Ради ус, м	Координаты, м		Ради ус, м		
	X	Y	R	X	Y	R		
1	2	3	4	5	6	7	8	9
н5540	-	-	-	640629.43	2430154.1 3	-	Метод спутниковых геодезически х измерений (определени й)	0.1
н5550	-	-	-	640624.93	2430165.4 8	-	Метод спутниковых геодезически х измерений (определени й)	0.1
н5560	-	-	-	640613.13	2430160.7 3	-	Метод спутниковых геодезически х измерений (определени й)	0.1
н5570	-	-	-	640617.38	2430149.1 8	-	Метод спутниковых геодезически х измерений (определени й)	0.1
н5540	-	-	-	640629.43	2430154.1 3	-	Метод спутниковых геодезически х измерений (определени й)	0.1

2. Сведения о характеристиках объекта недвижимости с кадастровым номером : 70:06:0101001:1551 :

№ п/п	Наименование характеристики	Значение характеристики
1	2	3
1.	Вид объекта недвижимости	здание
2.	Ранее присвоенный государственный учетный номер (инвентарный) здания, сооружения, объекта незавершенного строительства	-
3.	Кадастровый номер земельного участка (земельных участков), в границах которого (которых) расположены здание, сооружение, объект незавершенного строительства	70:06:0101001:132, 70:06:0101001:223

2. Сведения о характеристиках объекта недвижимости с кадастровым номером : 70:06:0101001:1551 :

№ п/п	Наименование характеристики	Значение характеристики
1	2	3
4.	Уникальный учетный номер кадастрового квартала, в границах которого расположены здание, сооружение, объект незавершенного строительства	70:06:0101001
5.	Адрес здания, сооружения, объекта незавершенного строительства	Российская Федерация, Томская область, район Каргасокский, село Каргасок, переулок Фестивальный, дом 6
5.1.	Сведения о местоположении здания, сооружения, объекта незавершенного строительства (при отсутствии адреса) в структурированном в соответствии с федеральной информационной адресной системой виде	-
5.2.	Дополнительные сведения о местоположении	-
6.	Иные сведения	-

3. Пояснения к сведениям об объекте недвижимости с кадастровым номером 70:06:0101001:1551 :

1.	-
----	---

--	--

Описание местоположения зданий, сооружений, объектов незавершенного строительства на земельном участке

**1. Сведения о характерных точках контура объекта недвижимости
с кадастровым номером : 70:06:0101001:1026 :**

Система координат МСК 70, зона 2

Зона № 2

Обозначение характерных точек контура	Содержатся в Едином государственном реестре недвижимости			Определены в ходе выполнения комплексных кадастровых работ			Метод опреде ления коор динат	Формулы, примененные для расчета средней квадратической погрешности определения координат характерных точек (Mt), м, с подставленными в такие формулы значениями и итоговые (вычисленные) значения Mt, м
	Координаты, м		Ради ус, м	Координаты, м		Ради ус, м		
	X	Y	R	X	Y	R		
1	2	3	4	5	6	7	8	9
н5580	-	-	-	640668.47	2430133.3 5	-	Метод спутниковых геодезически х измерений (определени й)	0.1
н5590	-	-	-	640664.14	2430145.3 7	-	Метод спутниковых геодезически х измерений (определени й)	0.1
н5600	-	-	-	640647.55	2430138.9 1	-	Метод спутниковых геодезически х измерений (определени й)	0.1
н5610	-	-	-	640652.27	2430126.3 5	-	Метод спутниковых геодезически х измерений (определени й)	0.1
н5580	-	-	-	640668.47	2430133.3 5	-	Метод спутниковых геодезически х измерений (определени й)	0.1

**2. Сведения о характеристиках объекта недвижимости
с кадастровым номером : 70:06:0101001:1026 :**

№ п/п	Наименование характеристики	Значение характеристики
1	2	3
1.	Вид объекта недвижимости	здание
2.	Ранее присвоенный государственный учетный номер (инвентарный) здания, сооружения, объекта незавершенного строительства	-
3.	Кадастровый номер земельного участка (земельных участков), в границах которого (которых) расположены здание, сооружение, объект незавершенного строительства	70:06:0101001:92

2. Сведения о характеристиках объекта недвижимости с кадастровым номером : 70:06:0101001:1026 :

№ п/п	Наименование характеристики	Значение характеристики
1	2	3
4.	Уникальный учетный номер кадастрового квартала, в границах которого расположены здание, сооружение, объект незавершенного строительства	70:06:0101001
5.	Адрес здания, сооружения, объекта незавершенного строительства	Российская Федерация, Томская область, район Каргасокский, село Каргасок, улица Октябрьская, дом 15
5.1.	Сведения о местоположении здания, сооружения, объекта незавершенного строительства (при отсутствии адреса) в структурированном в соответствии с федеральной информационной адресной системой виде	-
5.2.	Дополнительные сведения о местоположении	-
6.	Иные сведения	-

3. Пояснения к сведениям об объекте недвижимости с кадастровым номером 70:06:0101001:1026 :

1.	-
----	---

Описание местоположения зданий, сооружений, объектов незавершенного строительства на земельном участке

**1. Сведения о характерных точках контура объекта недвижимости
с кадастровым номером : 70:06:0101001:1154 :**

Система координат МСК 70, зона 2

Зона № 2

Обозначение характерных точек контура	Содержатся в Едином государственном реестре недвижимости			Определены в ходе выполнения комплексных кадастровых работ			Метод опреде ления коор динат	Формулы, примененные для расчета средней квадратической погрешности определения координат характерных точек (Mt), м, с подставленными в такие формулы значениями и итоговые (вычисленные) значения Mt, м
	Координаты, м		Ради ус, м	Координаты, м		Ради ус, м		
	X	Y	R	X	Y	R		
1	2	3	4	5	6	7	8	9
н5620	-	-	-	640687.73	2430083.1 5	-	Метод спутниковых геодезически х измерений (определени й)	0.1
н5630	-	-	-	640682.03	2430100.7 5	-	Метод спутниковых геодезически х измерений (определени й)	0.1
н5640	-	-	-	640672.43	2430097.0 0	-	Метод спутниковых геодезически х измерений (определени й)	0.1
н5650	-	-	-	640678.73	2430079.8 5	-	Метод спутниковых геодезически х измерений (определени й)	0.1
н5620	-	-	-	640687.73	2430083.1 5	-	Метод спутниковых геодезически х измерений (определени й)	0.1

**2. Сведения о характеристиках объекта недвижимости
с кадастровым номером : 70:06:0101001:1154 :**

№ п/п	Наименование характеристики	Значение характеристики
1	2	3
1.	Вид объекта недвижимости	здание
2.	Ранее присвоенный государственный учетный номер (инвентарный) здания, сооружения, объекта незавершенного строительства	-
3.	Кадастровый номер земельного участка (земельных участков), в границах которого (которых) расположены здание, сооружение, объект незавершенного строительства	70:06:0101001:444

2. Сведения о характеристиках объекта недвижимости с кадастровым номером : 70:06:0101001:1154 :

№ п/п	Наименование характеристики	Значение характеристики
1	2	3
4.	Уникальный учетный номер кадастрового квартала, в границах которого расположены здание, сооружение, объект незавершенного строительства	70:06:0101001
5.	Адрес здания, сооружения, объекта незавершенного строительства	Российская Федерация, Томская область, район Каргасокский, село Каргасок, улица Октябрьская, дом 19
5.1.	Сведения о местоположении здания, сооружения, объекта незавершенного строительства (при отсутствии адреса) в структурированном в соответствии с федеральной информационной адресной системой виде	-
5.2.	Дополнительные сведения о местоположении	-
6.	Иные сведения	-

3. Пояснения к сведениям об объекте недвижимости с кадастровым номером 70:06:0101001:1154 :

1.	-
----	---

Описание местоположения зданий, сооружений, объектов незавершенного строительства на земельном участке

**1. Сведения о характерных точках контура объекта недвижимости
с кадастровым номером : 70:06:0101001:927 :**

Система координат МСК 70, зона 2

Зона № 2

Обозначение характерных точек контура	Содержатся в Едином государственном реестре недвижимости			Определены в ходе выполнения комплексных кадастровых работ			Метод опреде ления коор динат	Формулы, примененные для расчета средней квадратической погрешности определения координат характерных точек (Mt), м, с подставленными в такие формулы значениями и итоговые (вычисленные) значения Mt, м
	Координаты, м		Ради ус, м	Координаты, м		Ради ус, м		
	X	Y	R	X	Y	R		
1	2	3	4	5	6	7	8	9
н5660	-	-	-	640678.48	2430017.7 0	-	Метод спутниковых геодезически х измерений (определени й)	0.1
н5670	-	-	-	640670.48	2430034.2 0	-	Метод спутниковых геодезически х измерений (определени й)	0.1
н5680	-	-	-	640644.68	2430022.6 0	-	Метод спутниковых геодезически х измерений (определени й)	0.1
н5690	-	-	-	640652.37	2430004.8 0	-	Метод спутниковых геодезически х измерений (определени й)	0.1
н5660	-	-	-	640678.48	2430017.7 0	-	Метод спутниковых геодезически х измерений (определени й)	0.1

**2. Сведения о характеристиках объекта недвижимости
с кадастровым номером : 70:06:0101001:927 :**

№ п/п	Наименование характеристики	Значение характеристики
1	2	3
1.	Вид объекта недвижимости	здание
2.	Ранее присвоенный государственный учетный номер (инвентарный) здания, сооружения, объекта незавершенного строительства	-
3.	Кадастровый номер земельного участка (земельных участков), в границах которого (которых) расположены здание, сооружение, объект незавершенного строительства	70:06:0101001:91

2. Сведения о характеристиках объекта недвижимости с кадастровым номером : 70:06:0101001:927 :

№ п/п	Наименование характеристики	Значение характеристики
1	2	3
4.	Уникальный учетный номер кадастрового квартала, в границах которого расположены здание, сооружение, объект незавершенного строительства	70:06:0101001
5.	Адрес здания, сооружения, объекта незавершенного строительства	Российская Федерация, Томская область, район Каргасокский, село Каргасок, улица Учебная, дом 20
5.1.	Сведения о местоположении здания, сооружения, объекта незавершенного строительства (при отсутствии адреса) в структурированном в соответствии с федеральной информационной адресной системой виде	-
5.2.	Дополнительные сведения о местоположении	-
6.	Иные сведения	-

3. Пояснения к сведениям об объекте недвижимости с кадастровым номером 70:06:0101001:927 :

1.	-
----	---

Описание местоположения зданий, сооружений, объектов незавершенного строительства на земельном участке

1. Сведения о характерных точках контура объекта недвижимости с кадастровым номером : 70:06:0101001:901 :

Система координат МСК 70, зона 2

Зона № 2

Обозначение характерных точек контура	Содержатся в Едином государственном реестре недвижимости			Определены в ходе выполнения комплексных кадастровых работ			Метод определения координат	Формулы, примененные для расчета средней квадратической погрешности определения координат характерных точек (Mt), м, с подставленными в такие формулы значениями и итоговые (вычисленные) значения Mt, м
	Координаты, м		Радиус, м	Координаты, м		Радиус, м		
	X	Y	R	X	Y	R		
1	2	3	4	5	6	7	8	9
н5760	-	-	-	640582.91	2429937.12	-	Метод спутниковых геодезических измерений (определений)	0.1
н5770	-	-	-	640577.51	2429951.32	-	Метод спутниковых геодезических измерений (определений)	0.1
н5780	-	-	-	640567.35	2429947.20	-	Метод спутниковых геодезических измерений (определений)	0.1
н5790	-	-	-	640572.47	2429933.16	-	Метод спутниковых геодезических измерений (определений)	0.1
н5800	-	-	-	640572.47	2429933.12	-	Метод спутниковых геодезических измерений (определений)	0.1
н5760	-	-	-	640582.91	2429937.12	-	Метод спутниковых геодезических измерений (определений)	0.1

2. Сведения о характеристиках объекта недвижимости с кадастровым номером : 70:06:0101001:901 :

№ п/п	Наименование характеристики	Значение характеристики
1	2	3
1.	Вид объекта недвижимости	здание
2.	Ранее присвоенный государственный учетный номер (инвентарный) здания, сооружения, объекта незавершенного строительства	-

2. Сведения о характеристиках объекта недвижимости с кадастровым номером : 70:06:0101001:901 :

№ п/п	Наименование характеристики	Значение характеристики
1	2	3
3.	Кадастровый номер земельного участка (земельных участков), в границах которого (которых) расположены здание, сооружение, объект незавершенного строительства	70:06:0101001:628
4.	Уникальный учетный номер кадастрового квартала, в границах которого расположены здание, сооружение, объект незавершенного строительства	70:06:0101001
5.	Адрес здания, сооружения, объекта незавершенного строительства	Российская Федерация, Томская область, район Каргасокский, село Каргасок, улица Садовая, дом 40
5.1.	Сведения о местоположении здания, сооружения, объекта незавершенного строительства (при отсутствии адреса) в структурированном в соответствии с федеральной информационной адресной системой виде	-
5.2.	Дополнительные сведения о местоположении	-
6.	Иные сведения	-

3. Пояснения к сведениям об объекте недвижимости с кадастровым номером 70:06:0101001:901 :

1.	-
----	---

Описание местоположения зданий, сооружений, объектов незавершенного строительства на земельном участке

**1. Сведения о характерных точках контура объекта недвижимости
с кадастровым номером : 70:06:0101001:898 :**

Система координат МСК 70, зона 2

Зона № 2

Обозначение характерных точек контура	Содержатся в Едином государственном реестре недвижимости			Определены в ходе выполнения комплексных кадастровых работ			Метод опреде ления коор динат	Формулы, примененные для расчета средней квадратической погрешности определения координат характерных точек (Mt), м, с подставленными в такие формулы значениями и итоговые (вычисленные) значения Mt, м
	Координаты, м		Ради ус, м	Координаты, м		Ради ус, м		
	X	Y	R	X	Y	R		
1	2	3	4	5	6	7	8	9
н581О	-	-	-	640590.57	2429916.4 8	-	Метод спутниковых геодезически х измерений (определени й)	0.1
н582О	-	-	-	640587.42	2429923.6 8	-	Метод спутниковых геодезически х измерений (определени й)	0.1
н583О	-	-	-	640578.07	2429919.4 8	-	Метод спутниковых геодезически х измерений (определени й)	0.1
н584О	-	-	-	640581.77	2429911.7 3	-	Метод спутниковых геодезически х измерений (определени й)	0.1
н581О	-	-	-	640590.57	2429916.4 8	-	Метод спутниковых геодезически х измерений (определени й)	0.1

**2. Сведения о характеристиках объекта недвижимости
с кадастровым номером : 70:06:0101001:898 :**

№ п/п	Наименование характеристики	Значение характеристики
1	2	3
1.	Вид объекта недвижимости	здание
2.	Ранее присвоенный государственный учетный номер (инвентарный) здания, сооружения, объекта незавершенного строительства	-
3.	Кадастровый номер земельного участка (земельных участков), в границах которого (которых) расположены здание, сооружение, объект незавершенного строительства	70:06:0101001:181

2. Сведения о характеристиках объекта недвижимости с кадастровым номером : 70:06:0101001:898 :

№ п/п	Наименование характеристики	Значение характеристики
1	2	3
4.	Уникальный учетный номер кадастрового квартала, в границах которого расположены здание, сооружение, объект незавершенного строительства	70:06:0101001
5.	Адрес здания, сооружения, объекта незавершенного строительства	Российская Федерация, Томская область, район Каргасокский, село Каргасок, улица Садовая, дом 42
5.1.	Сведения о местоположении здания, сооружения, объекта незавершенного строительства (при отсутствии адреса) в структурированном в соответствии с федеральной информационной адресной системой виде	-
5.2.	Дополнительные сведения о местоположении	-
6.	Иные сведения	-

3. Пояснения к сведениям об объекте недвижимости с кадастровым номером 70:06:0101001:898 :

1.	-
----	---

Описание местоположения зданий, сооружений, объектов незавершенного строительства на земельном участке

**1. Сведения о характерных точках контура объекта недвижимости
с кадастровым номером : 70:06:0101001:904 :**

Система координат МСК 70, зона 2

Зона № 2

Обозначение характерных точек контура	Содержатся в Едином государственном реестре недвижимости			Определены в ходе выполнения комплексных кадастровых работ			Метод опреде ления коор динат	Формулы, примененные для расчета средней квадратической погрешности определения координат характерных точек (Mt), м, с подставленными в такие формулы значениями и итоговые (вычисленные) значения Mt, м
	Координаты, м		Ради ус, м	Координаты, м		Ради ус, м		
	X	Y	R	X	Y	R		
1	2	3	4	5	6	7	8	9
н5850	-	-	-	640612.97	2429873.2 3	-	Метод спутниковых геодезически х измерений (определени й)	0.1
н5860	-	-	-	640609.02	2429881.2 3	-	Метод спутниковых геодезически х измерений (определени й)	0.1
н5870	-	-	-	640602.82	2429878.4 3	-	Метод спутниковых геодезически х измерений (определени й)	0.1
н5880	-	-	-	640606.27	2429869.9 8	-	Метод спутниковых геодезически х измерений (определени й)	0.1
н5850	-	-	-	640612.97	2429873.2 3	-	Метод спутниковых геодезически х измерений (определени й)	0.1

**2. Сведения о характеристиках объекта недвижимости
с кадастровым номером : 70:06:0101001:904 :**

№ п/п	Наименование характеристики	Значение характеристики
1	2	3
1.	Вид объекта недвижимости	здание
2.	Ранее присвоенный государственный учетный номер (инвентарный) здания, сооружения, объекта незавершенного строительства	-
3.	Кадастровый номер земельного участка (земельных участков), в границах которого (которых) расположены здание, сооружение, объект незавершенного строительства	70:06:0101001:175

2. Сведения о характеристиках объекта недвижимости с кадастровым номером : 70:06:0101001:904 :

№ п/п	Наименование характеристики	Значение характеристики
1	2	3
4.	Уникальный учетный номер кадастрового квартала, в границах которого расположены здание, сооружение, объект незавершенного строительства	70:06:0101001
5.	Адрес здания, сооружения, объекта незавершенного строительства	Российская Федерация, Томская область, район Каргасокский, село Каргасок, улица Садовая, дом 46
5.1.	Сведения о местоположении здания, сооружения, объекта незавершенного строительства (при отсутствии адреса) в структурированном в соответствии с федеральной информационной адресной системой виде	-
5.2.	Дополнительные сведения о местоположении	-
6.	Иные сведения	-

3. Пояснения к сведениям об объекте недвижимости с кадастровым номером 70:06:0101001:904 :

1.	-
----	---

Описание местоположения зданий, сооружений, объектов незавершенного строительства на земельном участке

**1. Сведения о характерных точках контура объекта недвижимости
с кадастровым номером : 70:06:0101001:903 :**

Система координат МСК 70, зона 2

Зона № 2

Обозначение характерных точек контура	Содержатся в Едином государственном реестре недвижимости			Определены в ходе выполнения комплексных кадастровых работ			Метод опреде ления коор динат	Формулы, примененные для расчета средней квадратической погрешности определения координат характерных точек (Mt), м, с подставленными в такие формулы значениями и итоговые (вычисленные) значения Mt, м
	Координаты, м		Ради ус, м	Координаты, м		Ради ус, м		
	X	Y	R	X	Y	R		
1	2	3	4	5	6	7	8	9
н589О	-	-	-	640623.17	2429848.1 8	-	Метод спутниковых геодезически х измерений (определени й)	0.1
н590О	-	-	-	640617.77	2429860.6 8	-	Метод спутниковых геодезически х измерений (определени й)	0.1
н591О	-	-	-	640605.32	2429855.0 8	-	Метод спутниковых геодезически х измерений (определени й)	0.1
н592О	-	-	-	640609.22	2429846.1 8	-	Метод спутниковых геодезически х измерений (определени й)	0.1
н593О	-	-	-	640615.37	2429848.9 8	-	Метод спутниковых геодезически х измерений (определени й)	0.1
н594О	-	-	-	640617.37	2429845.6 8	-	Метод спутниковых геодезически х измерений (определени й)	0.1
н589О	-	-	-	640623.17	2429848.1 8	-	Метод спутниковых геодезически х измерений (определени й)	0.1

2. Сведения о характеристиках объекта недвижимости с кадастровым номером : 70:06:0101001:903 :

№ п/п	Наименование характеристики	Значение характеристики
1	2	3
1.	Вид объекта недвижимости	здание
2.	Ранее присвоенный государственный учетный номер (инвентарный) здания, сооружения, объекта незавершенного строительства	-
3.	Кадастровый номер земельного участка (земельных участков), в границах которого (которых) расположены здание, сооружение, объект незавершенного строительства	70:06:0101001:634
4.	Уникальный учетный номер кадастрового квартала, в границах которого расположены здание, сооружение, объект незавершенного строительства	70:06:0101001
5.	Адрес здания, сооружения, объекта незавершенного строительства	Российская Федерация, Томская область, район Каргасокский, село Каргасок, улица Садовая, дом 48
5.1.	Сведения о местоположении здания, сооружения, объекта незавершенного строительства (при отсутствии адреса) в структурированном в соответствии с федеральной информационной адресной системой виде	-
5.2.	Дополнительные сведения о местоположении	-
6.	Иные сведения	-

3. Пояснения к сведениям об объекте недвижимости с кадастровым номером 70:06:0101001:903 :

1.	-
----	---

Описание местоположения зданий, сооружений, объектов незавершенного строительства на земельном участке

**1. Сведения о характерных точках контура объекта недвижимости
с кадастровым номером : 70:06:0101001:894 :**

Система координат МСК 70, зона 2

Зона № 2

Обозначение характерных точек контура	Содержатся в Едином государственном реестре недвижимости			Определены в ходе выполнения комплексных кадастровых работ			Метод опреде ления коор динат	Формулы, примененные для расчета средней квадратической погрешности определения координат характерных точек (Mt), м, с подставленными в такие формулы значениями и итоговые (вычисленные) значения Mt, м
	Координаты, м		Ради ус, м	Координаты, м		Ради ус, м		
	X	Y	R	X	Y	R		
1	2	3	4	5	6	7	8	9
н5950	-	-	-	640629.62	2429829.3 3	-	Метод спутниковых геодезически х измерений (определени й)	0.1
н5960	-	-	-	640625.72	2429838.1 8	-	Метод спутниковых геодезически х измерений (определени й)	0.1
н5970	-	-	-	640614.67	2429833.4 8	-	Метод спутниковых геодезически х измерений (определени й)	0.1
н5980	-	-	-	640618.77	2429824.6 3	-	Метод спутниковых геодезически х измерений (определени й)	0.1
н5950	-	-	-	640629.62	2429829.3 3	-	Метод спутниковых геодезически х измерений (определени й)	0.1

**2. Сведения о характеристиках объекта недвижимости
с кадастровым номером : 70:06:0101001:894 :**

№ п/п	Наименование характеристики	Значение характеристики
1	2	3
1.	Вид объекта недвижимости	здание
2.	Ранее присвоенный государственный учетный номер (инвентарный) здания, сооружения, объекта незавершенного строительства	-
3.	Кадастровый номер земельного участка (земельных участков), в границах которого (которых) расположены здание, сооружение, объект незавершенного строительства	70:06:0101001:150

2. Сведения о характеристиках объекта недвижимости с кадастровым номером : 70:06:0101001:894 :

№ п/п	Наименование характеристики	Значение характеристики
1	2	3
4.	Уникальный учетный номер кадастрового квартала, в границах которого расположены здание, сооружение, объект незавершенного строительства	70:06:0101001
5.	Адрес здания, сооружения, объекта незавершенного строительства	Российская Федерация, Томская область, район Каргасокский, село Каргасок, улица Садовая, дом 50
5.1.	Сведения о местоположении здания, сооружения, объекта незавершенного строительства (при отсутствии адреса) в структурированном в соответствии с федеральной информационной адресной системой виде	-
5.2.	Дополнительные сведения о местоположении	-
6.	Иные сведения	-

3. Пояснения к сведениям об объекте недвижимости с кадастровым номером 70:06:0101001:894 :

1.	-
----	---

Описание местоположения зданий, сооружений, объектов незавершенного строительства на земельном участке

**1. Сведения о характерных точках контура объекта недвижимости
с кадастровым номером : 70:06:0101001:1072 :**

Система координат МСК 70, зона 2

Зона № 2

Обозначение характерных точек контура	Содержатся в Едином государственном реестре недвижимости			Определены в ходе выполнения комплексных кадастровых работ			Метод опреде ления коор динат	Формулы, примененные для расчета средней квадратической погрешности определения координат характерных точек (Mt), м, с подставленными в такие формулы значениями и итоговые (вычисленные) значения Mt, м
	Координаты, м		Ради ус, м	Координаты, м		Ради ус, м		
	X	Y	R	X	Y	R		
1	2	3	4	5	6	7	8	9
н599О	-	-	-	640660.92	2429786.0 3	-	Метод спутниковых геодезически х измерений (определени й)	0.1
н600О	-	-	-	640647.82	2429815.7 3	-	Метод спутниковых геодезически х измерений (определени й)	0.1
н601О	-	-	-	640629.22	2429808.3 3	-	Метод спутниковых геодезически х измерений (определени й)	0.1
н602О	-	-	-	640634.52	2429795.1 3	-	Метод спутниковых геодезически х измерений (определени й)	0.1
н603О	-	-	-	640637.72	2429796.7 3	-	Метод спутниковых геодезически х измерений (определени й)	0.1
н604О	-	-	-	640639.82	2429791.1 3	-	Метод спутниковых геодезически х измерений (определени й)	0.1
н605О	-	-	-	640632.32	2429788.1 3	-	Метод спутниковых геодезически х измерений (определени й)	0.1
н606О	-	-	-	640637.72	2429775.7 3	-	Метод спутниковых геодезически х измерений (определени й)	0.1

1. Сведения о характерных точках контура объекта недвижимости с кадастровым номером : 70:06:0101001:1072 :

Система координат МСК 70, зона 2

Зона № 2

Обозначение характерных точек контура	Содержатся в Едином государственном реестре недвижимости			Определены в ходе выполнения комплексных кадастровых работ			Метод определения координат	Формулы, примененные для расчета средней квадратической погрешности определения координат характерных точек (Mt), м, с подставленными в такие формулы значениями и итоговые (вычисленные) значения Mt, м
	Координаты, м		Радиус, м	Координаты, м		Радиус, м		
	X	Y	R	X	Y	R		
1	2	3	4	5	6	7	8	9
н5990	-	-	-	640660.92	2429786.03	-	Метод спутниковых геодезических измерений (определений)	0.1

2. Сведения о характеристиках объекта недвижимости с кадастровым номером : 70:06:0101001:1072 :

№ п/п	Наименование характеристики	Значение характеристики
1	2	3
1.	Вид объекта недвижимости	здание
2.	Ранее присвоенный государственный учетный номер (инвентарный) здания, сооружения, объекта незавершенного строительства	-
3.	Кадастровый номер земельного участка (земельных участков), в границах которого (которых) расположены здание, сооружение, объект незавершенного строительства	70:06:0101001:767
4.	Уникальный учетный номер кадастрового квартала, в границах которого расположены здание, сооружение, объект незавершенного строительства	70:06:0101001
5.	Адрес здания, сооружения, объекта незавершенного строительства	Российская Федерация, Томская область, район Каргасокский, село Каргасок, улица Садовая, дом 52
5.1.	Сведения о местоположении здания, сооружения, объекта незавершенного строительства (при отсутствии адреса) в структурированном в соответствии с федеральной информационной адресной системой виде	-
5.2.	Дополнительные сведения о местоположении	-
6.	Иные сведения	-

3. Пояснения к сведениям об объекте недвижимости с кадастровым номером 70:06:0101001:1072 :

1.	-
----	---

Описание местоположения зданий, сооружений, объектов незавершенного строительства на земельном участке

**1. Сведения о характерных точках контура объекта недвижимости
с кадастровым номером : 70:06:0101001:899 :**

Система координат МСК 70, зона 2

Зона № 2

Обозначение характерных точек контура	Содержатся в Едином государственном реестре недвижимости			Определены в ходе выполнения комплексных кадастровых работ			Метод опреде ления коор динат	Формулы, примененные для расчета средней квадратической погрешности определения координат характерных точек (Mt), м, с подставленными в такие формулы значениями и итоговые (вычисленные) значения Mt, м
	Координаты, м		Ради ус, м	Координаты, м		Ради ус, м		
	X	Y	R	X	Y	R		
1	2	3	4	5	6	7	8	9
н607О	-	-	-	640659.27	2429752.1 8	-	Метод спутниковых геодезически х измерений (определени й)	0.1
н608О	-	-	-	640655.62	2429761.9 3	-	Метод спутниковых геодезически х измерений (определени й)	0.1
н609О	-	-	-	640644.37	2429757.5 3	-	Метод спутниковых геодезически х измерений (определени й)	0.1
н610О	-	-	-	640648.52	2429747.6 3	-	Метод спутниковых геодезически х измерений (определени й)	0.1
н607О	-	-	-	640659.27	2429752.1 8	-	Метод спутниковых геодезически х измерений (определени й)	0.1

**2. Сведения о характеристиках объекта недвижимости
с кадастровым номером : 70:06:0101001:899 :**

№ п/п	Наименование характеристики	Значение характеристики
1	2	3
1.	Вид объекта недвижимости	здание
2.	Ранее присвоенный государственный учетный номер (инвентарный) здания, сооружения, объекта незавершенного строительства	-
3.	Кадастровый номер земельного участка (земельных участков), в границах которого (которых) расположены здание, сооружение, объект незавершенного строительства	70:06:0101001:483

2. Сведения о характеристиках объекта недвижимости с кадастровым номером : 70:06:0101001:899 :

№ п/п	Наименование характеристики	Значение характеристики
1	2	3
4.	Уникальный учетный номер кадастрового квартала, в границах которого расположены здание, сооружение, объект незавершенного строительства	70:06:0101001
5.	Адрес здания, сооружения, объекта незавершенного строительства	Российская Федерация, Томская область, район Каргасокский, село Каргасок, улица Садовая, дом 54
5.1.	Сведения о местоположении здания, сооружения, объекта незавершенного строительства (при отсутствии адреса) в структурированном в соответствии с федеральной информационной адресной системой виде	-
5.2.	Дополнительные сведения о местоположении	-
6.	Иные сведения	-

3. Пояснения к сведениям об объекте недвижимости с кадастровым номером 70:06:0101001:899 :

1.	-
----	---

Описание местоположения зданий, сооружений, объектов незавершенного строительства на земельном участке

**1. Сведения о характерных точках контура объекта недвижимости
с кадастровым номером : 70:06:0101001:2285 :**

Система координат МСК 70, зона 2

Зона № 2

Обозначение характерных точек контура	Содержатся в Едином государственном реестре недвижимости			Определены в ходе выполнения комплексных кадастровых работ			Метод опреде ления коор динат	Формулы, примененные для расчета средней квадратической погрешности определения координат характерных точек (Mt), м, с подставленными в такие формулы значениями и итоговые (вычисленные) значения Mt, м
	Координаты, м		Ради ус, м	Координаты, м		Ради ус, м		
	X	Y	R	X	Y	R		
1	2	3	4	5	6	7	8	9
н6140	-	-	-	640668.27	2429727.4 3	-	Метод спутниковых геодезически х измерений (определени й)	0.1
н6150	-	-	-	640663.92	2429737.7 8	-	Метод спутниковых геодезически х измерений (определени й)	0.1
н6160	-	-	-	640653.37	2429733.3 3	-	Метод спутниковых геодезически х измерений (определени й)	0.1
н6170	-	-	-	640657.57	2429722.9 3	-	Метод спутниковых геодезически х измерений (определени й)	0.1
н6140	-	-	-	640668.27	2429727.4 3	-	Метод спутниковых геодезически х измерений (определени й)	0.1

**2. Сведения о характеристиках объекта недвижимости
с кадастровым номером : 70:06:0101001:2285 :**

№ п/п	Наименование характеристики	Значение характеристики
1	2	3
1.	Вид объекта недвижимости	здание
2.	Ранее присвоенный государственный учетный номер (инвентарный) здания, сооружения, объекта незавершенного строительства	-
3.	Кадастровый номер земельного участка (земельных участков), в границах которого (которых) расположены здание, сооружение, объект незавершенного строительства	70:06:0101001:706

2. Сведения о характеристиках объекта недвижимости с кадастровым номером : 70:06:0101001:2285 :

№ п/п	Наименование характеристики	Значение характеристики
1	2	3
4.	Уникальный учетный номер кадастрового квартала, в границах которого расположены здание, сооружение, объект незавершенного строительства	70:06:0101001
5.	Адрес здания, сооружения, объекта незавершенного строительства	Российская Федерация, Томская область, район Каргасокский, село Каргасок, улица Садовая, дом 56
5.1.	Сведения о местоположении здания, сооружения, объекта незавершенного строительства (при отсутствии адреса) в структурированном в соответствии с федеральной информационной адресной системой виде	-
5.2.	Дополнительные сведения о местоположении	-
6.	Иные сведения	-

3. Пояснения к сведениям об объекте недвижимости с кадастровым номером 70:06:0101001:2285 :

1.	-
----	---

**Описание местоположения зданий, сооружений,
объектов незавершенного строительства на земельном участке**

**1. Сведения о характерных точках контура объекта недвижимости
с кадастровым номером : 70:06:0101001:1280 :**

Система координат МСК 70, зона 2

Зона № 2

Обозначение характерных точек контура	Содержатся в Едином государственном реестре недвижимости			Определены в ходе выполнения комплексных кадастровых работ			Метод опреде ления коор динат	Формулы, примененные для расчета средней квадратической погрешности определения координат характерных точек (Mt), м, с подставленными в такие формулы значениями и итоговые (вычисленные) значения Mt, м
	Координаты, м		Ради ус, м	Координаты, м		Ради ус, м		
	X	Y	R	X	Y	R		
1	2	3	4	5	6	7	8	9
н619О	-	-	-	640727.12	2429758.7 3	-	Метод спутниковых геодезически х измерений (определени й)	0.1
н620О	-	-	-	640722.97	2429769.2 8	-	Метод спутниковых геодезически х измерений (определени й)	0.1
н621О	-	-	-	640720.72	2429768.8 3	-	Метод спутниковых геодезически х измерений (определени й)	0.1
н622О	-	-	-	640719.52	2429771.4 8	-	Метод спутниковых геодезически х измерений (определени й)	0.1
н623О	-	-	-	640710.17	2429767.1 8	-	Метод спутниковых геодезически х измерений (определени й)	0.1
н624О	-	-	-	640715.57	2429753.9 3	-	Метод спутниковых геодезически х измерений (определени й)	0.1
н619О	-	-	-	640727.12	2429758.7 3	-	Метод спутниковых геодезически х измерений (определени й)	0.1

2. Сведения о характеристиках объекта недвижимости с кадастровым номером : 70:06:0101001:1280 :

№ п/п	Наименование характеристики	Значение характеристики
1	2	3
1.	Вид объекта недвижимости	здание
2.	Ранее присвоенный государственный учетный номер (инвентарный) здания, сооружения, объекта незавершенного строительства	-
3.	Кадастровый номер земельного участка (земельных участков), в границах которого (которых) расположены здание, сооружение, объект незавершенного строительства	70:06:0101001:6
4.	Уникальный учетный номер кадастрового квартала, в границах которого расположены здание, сооружение, объект незавершенного строительства	70:06:0101001
5.	Адрес здания, сооружения, объекта незавершенного строительства	Российская Федерация, Томская область, район Каргасокский, село Каргасок, улица Учебная, дом 37
5.1.	Сведения о местоположении здания, сооружения, объекта незавершенного строительства (при отсутствии адреса) в структурированном в соответствии с федеральной информационной адресной системой виде	-
5.2.	Дополнительные сведения о местоположении	-
6.	Иные сведения	-

3. Пояснения к сведениям об объекте недвижимости с кадастровым номером 70:06:0101001:1280 :

1.	-

Описание местоположения зданий, сооружений, объектов незавершенного строительства на земельном участке

**1. Сведения о характерных точках контура объекта недвижимости
с кадастровым номером : 70:06:0101001:1148 :**

Система координат МСК 70, зона 2

Зона № 2

Обозначение характерных точек контура	Содержатся в Едином государственном реестре недвижимости			Определены в ходе выполнения комплексных кадастровых работ			Метод опреде ления коор динат	Формулы, примененные для расчета средней квадратической погрешности определения координат характерных точек (Mt), м, с подставленными в такие формулы значениями и итоговые (вычисленные) значения Mt, м
	Координаты, м		Ради ус, м	Координаты, м		Ради ус, м		
	X	Y	R	X	Y	R		
1	2	3	4	5	6	7	8	9
h6250	-	-	-	640716.58	2429780.8 0	-	Метод спутниковых геодезически х измерений (определени й)	0.1
h6260	-	-	-	640712.38	2429792.6 5	-	Метод спутниковых геодезически х измерений (определени й)	0.1
h6270	-	-	-	640702.28	2429789.0 5	-	Метод спутниковых геодезически х измерений (определени й)	0.1
h6280	-	-	-	640707.13	2429777.1 5	-	Метод спутниковых геодезически х измерений (определени й)	0.1
h6250	-	-	-	640716.58	2429780.8 0	-	Метод спутниковых геодезически х измерений (определени й)	0.1

**2. Сведения о характеристиках объекта недвижимости
с кадастровым номером : 70:06:0101001:1148 :**

№ п/п	Наименование характеристики	Значение характеристики
1	2	3
1.	Вид объекта недвижимости	объект незавершенного строительства
2.	Ранее присвоенный государственный учетный номер (инвентарный) здания, сооружения, объекта незавершенного строительства	-
3.	Кадастровый номер земельного участка (земельных участков), в границах которого (которых) расположены здание, сооружение, объект незавершенного строительства	70:06:0101001:637

2. Сведения о характеристиках объекта недвижимости с кадастровым номером : 70:06:0101001:1148 :

№ п/п	Наименование характеристики	Значение характеристики
1	2	3
4.	Уникальный учетный номер кадастрового квартала, в границах которого расположены здание, сооружение, объект незавершенного строительства	70:06:0101001
5.	Адрес здания, сооружения, объекта незавершенного строительства	Российская Федерация, Томская область, район Каргасокский, село Каргасок, улица Учебная, дом 37а
5.1.	Сведения о местоположении здания, сооружения, объекта незавершенного строительства (при отсутствии адреса) в структурированном в соответствии с федеральной информационной адресной системой виде	-
5.2.	Дополнительные сведения о местоположении	-
6.	Иные сведения	-

3. Пояснения к сведениям об объекте недвижимости с кадастровым номером 70:06:0101001:1148 :

1.	-

**Описание местоположения зданий, сооружений,
объектов незавершенного строительства на земельном участке**

**1. Сведения о характерных точках контура объекта недвижимости
с кадастровым номером : 70:06:0101001:844 :**

Система координат МСК 70, зона 2

Зона № 2

Обозначение характерных точек контура	Содержатся в Едином государственном реестре недвижимости			Определены в ходе выполнения комплексных кадастровых работ			Метод опреде ления коор динат	Формулы, примененные для расчета средней квадратической погрешности определения координат характерных точек (Mt), м, с подставленными в такие формулы значениями и итоговые (вычисленные) значения Mt, м
	Координаты, м		Ради ус, м	Координаты, м		Ради ус, м		
	X	Y	R	X	Y	R		
1	2	3	4	5	6	7	8	9
н629О	-	-	-	640698.85	2429824.0 8	-	Метод спутниковых геодезически х измерений (определени й)	0.1
н630О	-	-	-	640695.00	2429832.0 8	-	Метод спутниковых геодезически х измерений (определени й)	0.1
н631О	-	-	-	640687.50	2429828.4 3	-	Метод спутниковых геодезически х измерений (определени й)	0.1
н632О	-	-	-	640691.85	2429820.3 8	-	Метод спутниковых геодезически х измерений (определени й)	0.1
н629О	-	-	-	640698.85	2429824.0 8	-	Метод спутниковых геодезически х измерений (определени й)	0.1

**2. Сведения о характеристиках объекта недвижимости
с кадастровым номером : 70:06:0101001:844 :**

№ п/п	Наименование характеристики	Значение характеристики
1	2	3
1.	Вид объекта недвижимости	здание
2.	Ранее присвоенный государственный учетный номер (инвентарный) здания, сооружения, объекта незавершенного строительства	-
3.	Кадастровый номер земельного участка (земельных участков), в границах которого (которых) расположены здание, сооружение, объект незавершенного строительства	70:06:0101001:2649

2. Сведения о характеристиках объекта недвижимости с кадастровым номером : 70:06:0101001:844 :

№ п/п	Наименование характеристики	Значение характеристики
1	2	3
4.	Уникальный учетный номер кадастрового квартала, в границах которого расположены здание, сооружение, объект незавершенного строительства	70:06:0101001
5.	Адрес здания, сооружения, объекта незавершенного строительства	Российская Федерация, Томская область, район Каргасокский, село Каргасок, улица Учебная, дом 33
5.1.	Сведения о местоположении здания, сооружения, объекта незавершенного строительства (при отсутствии адреса) в структурированном в соответствии с федеральной информационной адресной системой виде	-
5.2.	Дополнительные сведения о местоположении	-
6.	Иные сведения	-

3. Пояснения к сведениям об объекте недвижимости с кадастровым номером 70:06:0101001:844 :

1.	-

Описание местоположения зданий, сооружений, объектов незавершенного строительства на земельном участке

**1. Сведения о характерных точках контура объекта недвижимости
с кадастровым номером : 70:06:0101001:843 :**

Система координат МСК 70, зона 2

Зона № 2

Обозначение характерных точек контура	Содержатся в Едином государственном реестре недвижимости			Определены в ходе выполнения комплексных кадастровых работ			Метод опреде ления коор динат	Формулы, примененные для расчета средней квадратической погрешности определения координат характерных точек (Mt), м, с подставленными в такие формулы значениями и итоговые (вычисленные) значения Mt, м
	Координаты, м		Ради ус, м	Координаты, м		Ради ус, м		
	X	Y	R	X	Y	R		
1	2	3	4	5	6	7	8	9
н6330	-	-	-	640685.80	2429865.0 8	-	Метод спутниковых геодезически х измерений (определени й)	0.1
н6340	-	-	-	640682.10	2429875.2 3	-	Метод спутниковых геодезически х измерений (определени й)	0.1
н6350	-	-	-	640673.90	2429872.0 3	-	Метод спутниковых геодезически х измерений (определени й)	0.1
н6360	-	-	-	640678.50	2429861.3 8	-	Метод спутниковых геодезически х измерений (определени й)	0.1
н6330	-	-	-	640685.80	2429865.0 8	-	Метод спутниковых геодезически х измерений (определени й)	0.1

**2. Сведения о характеристиках объекта недвижимости
с кадастровым номером : 70:06:0101001:843 :**

№ п/п	Наименование характеристики	Значение характеристики
1	2	3
1.	Вид объекта недвижимости	здание
2.	Ранее присвоенный государственный учетный номер (инвентарный) здания, сооружения, объекта незавершенного строительства	-
3.	Кадастровый номер земельного участка (земельных участков), в границах которого (которых) расположены здание, сооружение, объект незавершенного строительства	70:06:0101001:547

2. Сведения о характеристиках объекта недвижимости с кадастровым номером : 70:06:0101001:843 :

№ п/п	Наименование характеристики	Значение характеристики
1	2	3
4.	Уникальный учетный номер кадастрового квартала, в границах которого расположены здание, сооружение, объект незавершенного строительства	70:06:0101001
5.	Адрес здания, сооружения, объекта незавершенного строительства	Российская Федерация, Томская область, район Каргасокский, село Каргасок, улица Учебная, дом 31
5.1.	Сведения о местоположении здания, сооружения, объекта незавершенного строительства (при отсутствии адреса) в структурированном в соответствии с федеральной информационной адресной системой виде	-
5.2.	Дополнительные сведения о местоположении	-
6.	Иные сведения	-

3. Пояснения к сведениям об объекте недвижимости с кадастровым номером 70:06:0101001:843 :

1.	-
----	---

Описание местоположения зданий, сооружений, объектов незавершенного строительства на земельном участке

1. Сведения о характерных точках контура объекта недвижимости с кадастровым номером : 70:06:0101001:1114 :

Система координат МСК 70, зона 2

Зона № 2

Обозначение характерных точек контура	Содержатся в Едином государственном реестре недвижимости			Определены в ходе выполнения комплексных кадастровых работ			Метод определения координат	Формулы, примененные для расчета средней квадратической погрешности определения координат характерных точек (Mt), м, с подставленными в такие формулы значениями и итоговые (вычисленные) значения Mt, м
	Координаты, м		Радиус, м	Координаты, м		Радиус, м		
	X	Y	R	X	Y	R		
1	2	3	4	5	6	7	8	9
н637О	-	-	-	640665.27	2429913.85	-	Метод спутниковых геодезических измерений (определений)	0.1
н638О	-	-	-	640661.42	2429921.75	-	Метод спутниковых геодезических измерений (определений)	0.1
н639О	-	-	-	640648.97	2429915.55	-	Метод спутниковых геодезических измерений (определений)	0.1
н640О	-	-	-	640652.52	2429907.70	-	Метод спутниковых геодезических измерений (определений)	0.1
н641О	-	-	-	640652.52	2429907.65	-	Метод спутниковых геодезических измерений (определений)	0.1
н637О	-	-	-	640665.27	2429913.85	-	Метод спутниковых геодезических измерений (определений)	0.1

2. Сведения о характеристиках объекта недвижимости с кадастровым номером : 70:06:0101001:1114 :

№ п/п	Наименование характеристики	Значение характеристики
1	2	3
1.	Вид объекта недвижимости	здание
2.	Ранее присвоенный государственный учетный номер (инвентарный) здания, сооружения, объекта незавершенного строительства	-

2. Сведения о характеристиках объекта недвижимости с кадастровым номером : 70:06:0101001:1114 :

№ п/п	Наименование характеристики	Значение характеристики
1	2	3
3.	Кадастровый номер земельного участка (земельных участков), в границах которого (которых) расположены здание, сооружение, объект незавершенного строительства	70:06:0101001:241
4.	Уникальный учетный номер кадастрового квартала, в границах которого расположены здание, сооружение, объект незавершенного строительства	70:06:0101001
5.	Адрес здания, сооружения, объекта незавершенного строительства	Российская Федерация, Томская область, район Каргасокский, село Каргасок, улица Учебная, дом 27
5.1.	Сведения о местоположении здания, сооружения, объекта незавершенного строительства (при отсутствии адреса) в структурированном в соответствии с федеральной информационной адресной системой виде	-
5.2.	Дополнительные сведения о местоположении	-
6.	Иные сведения	-

3. Пояснения к сведениям об объекте недвижимости с кадастровым номером 70:06:0101001:1114 :

1.	-
----	---

**Описание местоположения зданий, сооружений,
объектов незавершенного строительства на земельном участке**

**1. Сведения о характерных точках контура объекта недвижимости
с кадастровым номером : 70:06:0101001:851 :**

Система координат МСК 70, зона 2

Зона № 2

Обозначение характерных точек контура	Содержатся в Едином государственном реестре недвижимости			Определены в ходе выполнения комплексных кадастровых работ			Метод опреде ления коор динат	Формулы, примененные для расчета средней квадратической погрешности определения координат характерных точек (Mt), м, с подставленными в такие формулы значениями и итоговые (вычисленные) значения Mt, м
	Координаты, м		Ради ус, м	Координаты, м		Ради ус, м		
	X	Y	R	X	Y	R		
1	2	3	4	5	6	7	8	9
н642О	-	-	-	640650.52	2429944.5 0	-	Метод спутниковых геодезически х измерений (определени й)	0.1
н643О	-	-	-	640646.82	2429953.6 0	-	Метод спутниковых геодезически х измерений (определени й)	0.1
н644О	-	-	-	640636.67	2429949.2 5	-	Метод спутниковых геодезически х измерений (определени й)	0.1
н645О	-	-	-	640641.02	2429940.0 5	-	Метод спутниковых геодезически х измерений (определени й)	0.1
н642О	-	-	-	640650.52	2429944.5 0	-	Метод спутниковых геодезически х измерений (определени й)	0.1

**2. Сведения о характеристиках объекта недвижимости
с кадастровым номером : 70:06:0101001:851 :**

№ п/п	Наименование характеристики	Значение характеристики
1	2	3
1.	Вид объекта недвижимости	здание
2.	Ранее присвоенный государственный учетный номер (инвентарный) здания, сооружения, объекта незавершенного строительства	-
3.	Кадастровый номер земельного участка (земельных участков), в границах которого (которых) расположены здание, сооружение, объект незавершенного строительства	70:06:0101001:143

2. Сведения о характеристиках объекта недвижимости с кадастровым номером : 70:06:0101001:851 :

№ п/п	Наименование характеристики	Значение характеристики
1	2	3
4.	Уникальный учетный номер кадастрового квартала, в границах которого расположены здание, сооружение, объект незавершенного строительства	70:06:0101001
5.	Адрес здания, сооружения, объекта незавершенного строительства	Российская Федерация, Томская область, район Каргасокский, село Каргасок, улица Учебная, дом 25
5.1.	Сведения о местоположении здания, сооружения, объекта незавершенного строительства (при отсутствии адреса) в структурированном в соответствии с федеральной информационной адресной системой виде	-
5.2.	Дополнительные сведения о местоположении	-
6.	Иные сведения	-

3. Пояснения к сведениям об объекте недвижимости с кадастровым номером 70:06:0101001:851 :

1.	-
----	---

Описание местоположения зданий, сооружений, объектов незавершенного строительства на земельном участке

**1. Сведения о характерных точках контура объекта недвижимости
с кадастровым номером : 70:06:0101001:1568 :**

Система координат МСК 70, зона 2

Зона № 2

Обозначение характерных точек контура	Содержатся в Едином государственном реестре недвижимости			Определены в ходе выполнения комплексных кадастровых работ			Метод опреде ления коор динат	Формулы, примененные для расчета средней квадратической погрешности определения координат характерных точек (Mt), м, с подставленными в такие формулы значениями и итоговые (вычисленные) значения Mt, м
	Координаты, м		Ради ус, м	Координаты, м		Ради ус, м		
	X	Y	R	X	Y	R		
1	2	3	4	5	6	7	8	9
н6460	-	-	-	640612.02	2429953.2 8	-	Метод спутниковых геодезически х измерений (определени й)	0.1
н6470	-	-	-	640608.38	2429962.8 4	-	Метод спутниковых геодезически х измерений (определени й)	0.1
н6480	-	-	-	640594.34	2429957.4 6	-	Метод спутниковых геодезически х измерений (определени й)	0.1
н6490	-	-	-	640598.10	2429947.8 0	-	Метод спутниковых геодезически х измерений (определени й)	0.1
н6460	-	-	-	640612.02	2429953.2 8	-	Метод спутниковых геодезически х измерений (определени й)	0.1

**2. Сведения о характеристиках объекта недвижимости
с кадастровым номером : 70:06:0101001:1568 :**

№ п/п	Наименование характеристики	Значение характеристики
1	2	3
1.	Вид объекта недвижимости	здание
2.	Ранее присвоенный государственный учетный номер (инвентарный) здания, сооружения, объекта незавершенного строительства	-
3.	Кадастровый номер земельного участка (земельных участков), в границах которого (которых) расположены здание, сооружение, объект незавершенного строительства	70:06:0101001:2643, 70:06:0101001:2644

2. Сведения о характеристиках объекта недвижимости с кадастровым номером : 70:06:0101001:1568 :

№ п/п	Наименование характеристики	Значение характеристики
1	2	3
4.	Уникальный учетный номер кадастрового квартала, в границах которого расположены здание, сооружение, объект незавершенного строительства	70:06:0101001
5.	Адрес здания, сооружения, объекта незавершенного строительства	Российская Федерация, Томская область, район Каргасокский, село Каргасок, улица Гоголя, дом 6
5.1.	Сведения о местоположении здания, сооружения, объекта незавершенного строительства (при отсутствии адреса) в структурированном в соответствии с федеральной информационной адресной системой виде	-
5.2.	Дополнительные сведения о местоположении	-
6.	Иные сведения	-

3. Пояснения к сведениям об объекте недвижимости с кадастровым номером 70:06:0101001:1568 :

1.	-
----	---

Описание местоположения зданий, сооружений, объектов незавершенного строительства на земельном участке

**1. Сведения о характерных точках контура объекта недвижимости
с кадастровым номером : 70:06:0101001:1036 :**

Система координат МСК 70, зона 2

Зона № 2

Обозначение характерных точек контура	Содержатся в Едином государственном реестре недвижимости			Определены в ходе выполнения комплексных кадастровых работ			Метод опреде ления коор динат	Формулы, примененные для расчета средней квадратической погрешности определения координат характерных точек (Mt), м, с подставленными в такие формулы значениями и итоговые (вычисленные) значения Mt, м
	Координаты, м		Ради ус, м	Координаты, м		Ради ус, м		
	X	Y	R	X	Y	R		
1	2	3	4	5	6	7	8	9
h655O	-	-	-	640716.62	2429983.4 8	-	Метод спутниковых геодезически х измерений (определени й)	0.1
h656O	-	-	-	640708.32	2430002.6 8	-	Метод спутниковых геодезически х измерений (определени й)	0.1
h657O	-	-	-	640663.62	2429982.6 8	-	Метод спутниковых геодезически х измерений (определени й)	0.1
h658O	-	-	-	640671.52	2429962.9 8	-	Метод спутниковых геодезически х измерений (определени й)	0.1
h655O	-	-	-	640716.62	2429983.4 8	-	Метод спутниковых геодезически х измерений (определени й)	0.1

**2. Сведения о характеристиках объекта недвижимости
с кадастровым номером : 70:06:0101001:1036 :**

№ п/п	Наименование характеристики	Значение характеристики
1	2	3
1.	Вид объекта недвижимости	здание
2.	Ранее присвоенный государственный учетный номер (инвентарный) здания, сооружения, объекта незавершенного строительства	-
3.	Кадастровый номер земельного участка (земельных участков), в границах которого (которых) расположены здание, сооружение, объект незавершенного строительства	70:06:0101001:113

2. Сведения о характеристиках объекта недвижимости с кадастровым номером : 70:06:0101001:1036 :

№ п/п	Наименование характеристики	Значение характеристики
1	2	3
4.	Уникальный учетный номер кадастрового квартала, в границах которого расположены здание, сооружение, объект незавершенного строительства	70:06:0101001
5.	Адрес здания, сооружения, объекта незавершенного строительства	Российская Федерация, Томская область, район Каргасокский, село Каргасок, улица Гоголя, дом 4
5.1.	Сведения о местоположении здания, сооружения, объекта незавершенного строительства (при отсутствии адреса) в структурированном в соответствии с федеральной информационной адресной системой виде	-
5.2.	Дополнительные сведения о местоположении	-
6.	Иные сведения	-

3. Пояснения к сведениям об объекте недвижимости с кадастровым номером 70:06:0101001:1036 :

1.	-
----	---

**Описание местоположения зданий, сооружений,
объектов незавершенного строительства на земельном участке**

**1. Сведения о характерных точках контура объекта недвижимости
с кадастровым номером : 70:06:0101001:1133 :**

Система координат МСК 70, зона 2

Зона № 2

Обозначение характерных точек контура	Содержатся в Едином государственном реестре недвижимости			Определены в ходе выполнения комплексных кадастровых работ			Метод опреде ления коор динат	Формулы, примененные для расчета средней квадратической погрешности определения координат характерных точек (Mt), м, с подставленными в такие формулы значениями и итоговые (вычисленные) значения Mt, м
	Координаты, м		Ради ус, м	Координаты, м		Ради ус, м		
	X	Y	R	X	Y	R		
1	2	3	4	5	6	7	8	9
h659O	-	-	-	640757.31	2429909.1 5	-	Метод спутниковых геодезически х измерений (определени й)	0.1
h660O	-	-	-	640753.41	2429919.4 5	-	Метод спутниковых геодезически х измерений (определени й)	0.1
h661O	-	-	-	640743.56	2429915.3 5	-	Метод спутниковых геодезически х измерений (определени й)	0.1
h662O	-	-	-	640747.86	2429905.4 0	-	Метод спутниковых геодезически х измерений (определени й)	0.1
h659O	-	-	-	640757.31	2429909.1 5	-	Метод спутниковых геодезически х измерений (определени й)	0.1

**2. Сведения о характеристиках объекта недвижимости
с кадастровым номером : 70:06:0101001:1133 :**

№ п/п	Наименование характеристики	Значение характеристики
1	2	3
1.	Вид объекта недвижимости	здание
2.	Ранее присвоенный государственный учетный номер (инвентарный) здания, сооружения, объекта незавершенного строительства	-
3.	Кадастровый номер земельного участка (земельных участков), в границах которого (которых) расположены здание, сооружение, объект незавершенного строительства	70:06:0101001:680

2. Сведения о характеристиках объекта недвижимости с кадастровым номером : 70:06:0101001:1133 :

№ п/п	Наименование характеристики	Значение характеристики
1	2	3
4.	Уникальный учетный номер кадастрового квартала, в границах которого расположены здание, сооружение, объект незавершенного строительства	70:06:0101001
5.	Адрес здания, сооружения, объекта незавершенного строительства	Российская Федерация, Томская область, район Каргасокский, село Каргасок, улица Октябрьская, дом 33
5.1.	Сведения о местоположении здания, сооружения, объекта незавершенного строительства (при отсутствии адреса) в структурированном в соответствии с федеральной информационной адресной системой виде	-
5.2.	Дополнительные сведения о местоположении	-
6.	Иные сведения	-

3. Пояснения к сведениям об объекте недвижимости с кадастровым номером 70:06:0101001:1133 :

1.	-

Описание местоположения зданий, сооружений, объектов незавершенного строительства на земельном участке

**1. Сведения о характерных точках контура объекта недвижимости
с кадастровым номером : 70:06:0101001:1182 :**

Система координат МСК 70, зона 2

Зона № 2

Обозначение характерных точек контура	Содержатся в Едином государственном реестре недвижимости			Определены в ходе выполнения комплексных кадастровых работ			Метод опреде ления коор динат	Формулы, примененные для расчета средней квадратической погрешности определения координат характерных точек (Mt), м, с подставленными в такие формулы значениями и итоговые (вычисленные) значения Mt, м
	Координаты, м		Ради ус, м	Координаты, м		Ради ус, м		
	X	Y	R	X	Y	R		
1	2	3	4	5	6	7	8	9
н663О	-	-	-	640767.02	2429888.0 3	-	Метод спутниковых геодезически х измерений (определени й)	0.1
н664О	-	-	-	640762.67	2429897.4 8	-	Метод спутниковых геодезически х измерений (определени й)	0.1
н665О	-	-	-	640751.17	2429892.9 3	-	Метод спутниковых геодезически х измерений (определени й)	0.1
н666О	-	-	-	640755.17	2429882.8 8	-	Метод спутниковых геодезически х измерений (определени й)	0.1
н663О	-	-	-	640767.02	2429888.0 3	-	Метод спутниковых геодезически х измерений (определени й)	0.1

**2. Сведения о характеристиках объекта недвижимости
с кадастровым номером : 70:06:0101001:1182 :**

№ п/п	Наименование характеристики	Значение характеристики
1	2	3
1.	Вид объекта недвижимости	здание
2.	Ранее присвоенный государственный учетный номер (инвентарный) здания, сооружения, объекта незавершенного строительства	-
3.	Кадастровый номер земельного участка (земельных участков), в границах которого (которых) расположены здание, сооружение, объект незавершенного строительства	70:06:0101001:758

2. Сведения о характеристиках объекта недвижимости с кадастровым номером : 70:06:0101001:1182 :

№ п/п	Наименование характеристики	Значение характеристики
1	2	3
4.	Уникальный учетный номер кадастрового квартала, в границах которого расположены здание, сооружение, объект незавершенного строительства	70:06:0101001
5.	Адрес здания, сооружения, объекта незавершенного строительства	Российская Федерация, Томская область, район Каргасокский, село Каргасок, улица Октябрьская, дом 35
5.1.	Сведения о местоположении здания, сооружения, объекта незавершенного строительства (при отсутствии адреса) в структурированном в соответствии с федеральной информационной адресной системой виде	-
5.2.	Дополнительные сведения о местоположении	-
6.	Иные сведения	-

3. Пояснения к сведениям об объекте недвижимости с кадастровым номером 70:06:0101001:1182 :

1.	-
----	---

Описание местоположения зданий, сооружений, объектов незавершенного строительства на земельном участке

**1. Сведения о характерных точках контура объекта недвижимости
с кадастровым номером : 70:06:0101001:1210 :**

Система координат МСК 70, зона 2

Зона № 2

Обозначение характерных точек контура	Содержатся в Едином государственном реестре недвижимости			Определены в ходе выполнения комплексных кадастровых работ			Метод опреде ления коор динат	Формулы, примененные для расчета средней квадратической погрешности определения координат характерных точек (Mt), м, с подставленными в такие формулы значениями и итоговые (вычисленные) значения Mt, м
	Координаты, м		Ради ус, м	Координаты, м		Ради ус, м		
	X	Y	R	X	Y	R		
1	2	3	4	5	6	7	8	9
н667О	-	-	-	640773.23	2429868.3 3	-	Метод спутниковых геодезически х измерений (определени й)	0.1
н668О	-	-	-	640769.76	2429877.3 0	-	Метод спутниковых геодезически х измерений (определени й)	0.1
н669О	-	-	-	640760.78	2429873.7 3	-	Метод спутниковых геодезически х измерений (определени й)	0.1
н670О	-	-	-	640762.53	2429869.4 8	-	Метод спутниковых геодезически х измерений (определени й)	0.1
н671О	-	-	-	640761.23	2429868.7 8	-	Метод спутниковых геодезически х измерений (определени й)	0.1
н672О	-	-	-	640762.78	2429864.3 8	-	Метод спутниковых геодезически х измерений (определени й)	0.1
н667О	-	-	-	640773.23	2429868.3 3	-	Метод спутниковых геодезически х измерений (определени й)	0.1

2. Сведения о характеристиках объекта недвижимости с кадастровым номером : 70:06:0101001:1210 :

№ п/п	Наименование характеристики	Значение характеристики
1	2	3
1.	Вид объекта недвижимости	здание
2.	Ранее присвоенный государственный учетный номер (инвентарный) здания, сооружения, объекта незавершенного строительства	-
3.	Кадастровый номер земельного участка (земельных участков), в границах которого (которых) расположены здание, сооружение, объект незавершенного строительства	70:06:0101001:407, 70:06:0101001:758
4.	Уникальный учетный номер кадастрового квартала, в границах которого расположены здание, сооружение, объект незавершенного строительства	70:06:0101001
5.	Адрес здания, сооружения, объекта незавершенного строительства	Российская Федерация, Томская область, район Каргасокский, село Каргасок, улица Октябрьская, дом 37
5.1.	Сведения о местоположении здания, сооружения, объекта незавершенного строительства (при отсутствии адреса) в структурированном в соответствии с федеральной информационной адресной системой виде	-
5.2.	Дополнительные сведения о местоположении	-
6.	Иные сведения	-

3. Пояснения к сведениям об объекте недвижимости с кадастровым номером 70:06:0101001:1210 :

1.	-

**Описание местоположения зданий, сооружений,
объектов незавершенного строительства на земельном участке**

**1. Сведения о характерных точках контура объекта недвижимости
с кадастровым номером : 70:06:0101001:1156 :**

Система координат МСК 70, зона 2

Зона № 2

Обозначение характерных точек контура	Содержатся в Едином государственном реестре недвижимости			Определены в ходе выполнения комплексных кадастровых работ			Метод опреде ления коор динат	Формулы, примененные для расчета средней квадратической погрешности определения координат характерных точек (Mt), м, с подставленными в такие формулы значениями и итоговые (вычисленные) значения Mt, м
	Координаты, м		Ради ус, м	Координаты, м		Ради ус, м		
	X	Y	R	X	Y	R		
1	2	3	4	5	6	7	8	9
н6740	-	-	-	640762.58	2429848.2 3	-	Метод спутниковых геодезически х измерений (определени й)	0.1
н6750	-	-	-	640750.98	2429844.1 8	-	Метод спутниковых геодезически х измерений (определени й)	0.1
н6760	-	-	-	640755.38	2429831.9 3	-	Метод спутниковых геодезически х измерений (определени й)	0.1
н6770	-	-	-	640766.83	2429836.0 8	-	Метод спутниковых геодезически х измерений (определени й)	0.1
н6740	-	-	-	640762.58	2429848.2 3	-	Метод спутниковых геодезически х измерений (определени й)	0.1

**2. Сведения о характеристиках объекта недвижимости
с кадастровым номером : 70:06:0101001:1156 :**

№ п/п	Наименование характеристики	Значение характеристики
1	2	3
1.	Вид объекта недвижимости	здание
2.	Ранее присвоенный государственный учетный номер (инвентарный) здания, сооружения, объекта незавершенного строительства	-
3.	Кадастровый номер земельного участка (земельных участков), в границах которого (которых) расположены здание, сооружение, объект незавершенного строительства	70:06:0101001:407, 70:06:0101001:68

2. Сведения о характеристиках объекта недвижимости с кадастровым номером : 70:06:0101001:1156 :

№ п/п	Наименование характеристики	Значение характеристики
1	2	3
4.	Уникальный учетный номер кадастрового квартала, в границах которого расположены здание, сооружение, объект незавершенного строительства	70:06:0101001
5.	Адрес здания, сооружения, объекта незавершенного строительства	Российская Федерация, Томская область, район Каргасокский, село Каргасок, улица Октябрьская, дом 39
5.1.	Сведения о местоположении здания, сооружения, объекта незавершенного строительства (при отсутствии адреса) в структурированном в соответствии с федеральной информационной адресной системой виде	-
5.2.	Дополнительные сведения о местоположении	-
6.	Иные сведения	-

3. Пояснения к сведениям об объекте недвижимости с кадастровым номером 70:06:0101001:1156 :

1.	-
----	---

Описание местоположения зданий, сооружений, объектов незавершенного строительства на земельном участке

**1. Сведения о характерных точках контура объекта недвижимости
с кадастровым номером : 70:06:0101001:850 :**

Система координат МСК 70, зона 2

Зона № 2

Обозначение характерных точек контура	Содержатся в Едином государственном реестре недвижимости			Определены в ходе выполнения комплексных кадастровых работ			Метод опреде ления коор динат	Формулы, примененные для расчета средней квадратической погрешности определения координат характерных точек (Mt), м, с подставленными в такие формулы значениями и итоговые (вычисленные) значения Mt, м
	Координаты, м		Ради ус, м	Координаты, м		Ради ус, м		
	X	Y	R	X	Y	R		
1	2	3	4	5	6	7	8	9
н6780	-	-	-	640736.60	2429830.7 9	-	Метод спутниковых геодезически х измерений (определени й)	0.1
н6790	-	-	-	640730.85	2429843.4 4	-	Метод спутниковых геодезически х измерений (определени й)	0.1
н6800	-	-	-	640722.10	2429839.7 9	-	Метод спутниковых геодезически х измерений (определени й)	0.1
н6810	-	-	-	640727.65	2429827.0 4	-	Метод спутниковых геодезически х измерений (определени й)	0.1
н6780	-	-	-	640736.60	2429830.7 9	-	Метод спутниковых геодезически х измерений (определени й)	0.1

**2. Сведения о характеристиках объекта недвижимости
с кадастровым номером : 70:06:0101001:850 :**

№ п/п	Наименование характеристики	Значение характеристики
1	2	3
1.	Вид объекта недвижимости	здание
2.	Ранее присвоенный государственный учетный номер (инвентарный) здания, сооружения, объекта незавершенного строительства	-
3.	Кадастровый номер земельного участка (земельных участков), в границах которого (которых) расположены здание, сооружение, объект незавершенного строительства	70:06:0101001:87

2. Сведения о характеристиках объекта недвижимости с кадастровым номером : 70:06:0101001:850 :

№ п/п	Наименование характеристики	Значение характеристики
1	2	3
4.	Уникальный учетный номер кадастрового квартала, в границах которого расположены здание, сооружение, объект незавершенного строительства	70:06:0101001
5.	Адрес здания, сооружения, объекта незавершенного строительства	Российская Федерация, Томская область, район Каргасокский, село Каргасок, улица Учебная, дом 34
5.1.	Сведения о местоположении здания, сооружения, объекта незавершенного строительства (при отсутствии адреса) в структурированном в соответствии с федеральной информационной адресной системой виде	-
5.2.	Дополнительные сведения о местоположении	-
6.	Иные сведения	-

3. Пояснения к сведениям об объекте недвижимости с кадастровым номером 70:06:0101001:850 :

1.	-
----	---

Описание местоположения зданий, сооружений, объектов незавершенного строительства на земельном участке

**1. Сведения о характерных точках контура объекта недвижимости
с кадастровым номером : 70:06:0101001:1279 :**

Система координат МСК 70, зона 2

Зона № 2

Обозначение характерных точек контура	Содержатся в Едином государственном реестре недвижимости			Определены в ходе выполнения комплексных кадастровых работ			Метод опреде ления коор динат	Формулы, примененные для расчета средней квадратической погрешности определения координат характерных точек (Mt), м, с подставленными в такие формулы значениями и итоговые (вычисленные) значения Mt, м
	Координаты, м		Ради ус, м	Координаты, м		Ради ус, м		
	X	Y	R	X	Y	R		
1	2	3	4	5	6	7	8	9
н682О	-	-	-	640706.56	2429887.7 8	-	Метод спутниковых геодезически х измерений (определени й)	0.1
н683О	-	-	-	640704.94	2429891.3 4	-	Метод спутниковых геодезически х измерений (определени й)	0.1
н684О	-	-	-	640700.48	2429889.2 4	-	Метод спутниковых геодезически х измерений (определени й)	0.1
н685О	-	-	-	640701.88	2429885.6 2	-	Метод спутниковых геодезически х измерений (определени й)	0.1
н682О	-	-	-	640706.56	2429887.7 8	-	Метод спутниковых геодезически х измерений (определени й)	0.1

**2. Сведения о характеристиках объекта недвижимости
с кадастровым номером : 70:06:0101001:1279 :**

№ п/п	Наименование характеристики	Значение характеристики
1	2	3
1.	Вид объекта недвижимости	здание
2.	Ранее присвоенный государственный учетный номер (инвентарный) здания, сооружения, объекта незавершенного строительства	-
3.	Кадастровый номер земельного участка (земельных участков), в границах которого (которых) расположены здание, сооружение, объект незавершенного строительства	70:06:0101001:2595

2. Сведения о характеристиках объекта недвижимости с кадастровым номером : 70:06:0101001:1279 :

№ п/п	Наименование характеристики	Значение характеристики
1	2	3
4.	Уникальный учетный номер кадастрового квартала, в границах которого расположены здание, сооружение, объект незавершенного строительства	70:06:0101001
5.	Адрес здания, сооружения, объекта незавершенного строительства	Российская Федерация, Томская область, район Каргасокский, село Каргасок, улица Учебная, дом 30
5.1.	Сведения о местоположении здания, сооружения, объекта незавершенного строительства (при отсутствии адреса) в структурированном в соответствии с федеральной информационной адресной системой виде	-
5.2.	Дополнительные сведения о местоположении	-
6.	Иные сведения	-

3. Пояснения к сведениям об объекте недвижимости с кадастровым номером 70:06:0101001:1279 :

1.	-
----	---

Описание местоположения зданий, сооружений, объектов незавершенного строительства на земельном участке

1. Сведения о характерных точках контура объекта недвижимости с кадастровым номером : 70:06:0101001:845 :

Система координат МСК 70, зона 2

Зона № 2

Обозначение характерных точек контура	Содержатся в Едином государственном реестре недвижимости			Определены в ходе выполнения комплексных кадастровых работ			Метод определения координат	Формулы, примененные для расчета средней квадратической погрешности определения координат характерных точек (Mt), м, с подставленными в такие формулы значениями и итоговые (вычисленные) значения Mt, м
	Координаты, м		Радиус, м	Координаты, м		Радиус, м		
	X	Y	R	X	Y	R		
1	2	3	4	5	6	7	8	9
н6880	-	-	-	640684.74	2429946.90	-	Метод спутниковых геодезических измерений (определений)	0.1
н6890	-	-	-	640684.64	2429946.90	-	Метод спутниковых геодезических измерений (определений)	0.1
н6900	-	-	-	640680.89	2429956.25	-	Метод спутниковых геодезических измерений (определений)	0.1
н6910	-	-	-	640672.44	2429952.65	-	Метод спутниковых геодезических измерений (определений)	0.1
н6920	-	-	-	640676.39	2429943.30	-	Метод спутниковых геодезических измерений (определений)	0.1
н6880	-	-	-	640684.74	2429946.90	-	Метод спутниковых геодезических измерений (определений)	0.1

2. Сведения о характеристиках объекта недвижимости с кадастровым номером : 70:06:0101001:845 :

№ п/п	Наименование характеристики	Значение характеристики
1	2	3
1.	Вид объекта недвижимости	здание
2.	Ранее присвоенный государственный учетный номер (инвентарный) здания, сооружения, объекта незавершенного строительства	-

2. Сведения о характеристиках объекта недвижимости с кадастровым номером : 70:06:0101001:845 :

№ п/п	Наименование характеристики	Значение характеристики
1	2	3
3.	Кадастровый номер земельного участка (земельных участков), в границах которого (которых) расположены здание, сооружение, объект незавершенного строительства	70:06:0101001:541
4.	Уникальный учетный номер кадастрового квартала, в границах которого расположены здание, сооружение, объект незавершенного строительства	70:06:0101001
5.	Адрес здания, сооружения, объекта незавершенного строительства	Российская Федерация, Томская область, район Каргасокский, село Каргасок, улица Учебная, дом 24
5.1.	Сведения о местоположении здания, сооружения, объекта незавершенного строительства (при отсутствии адреса) в структурированном в соответствии с федеральной информационной адресной системой виде	-
5.2.	Дополнительные сведения о местоположении	-
6.	Иные сведения	-

3. Пояснения к сведениям об объекте недвижимости с кадастровым номером 70:06:0101001:845 :

1.	-
----	---

**Описание местоположения зданий, сооружений,
объектов незавершенного строительства на земельном участке**

**1. Сведения о характерных точках контура объекта недвижимости
с кадастровым номером : 70:06:0101001:1123 :**

Система координат МСК 70, зона 2

Зона № 2

Обозначение характерных точек контура	Содержатся в Едином государственном реестре недвижимости			Определены в ходе выполнения комплексных кадастровых работ			Метод опреде ления коор динат	Формулы, примененные для расчета средней квадратической погрешности определения координат характерных точек (Mt), м, с подставленными в такие формулы значениями и итоговые (вычисленные) значения Mt, м
	Координаты, м		Ради ус, м	Координаты, м		Ради ус, м		
	X	Y	R	X	Y	R		
1	2	3	4	5	6	7	8	9
н693О	-	-	-	640738.24	2429951.3 0	-	Метод спутниковых геодезически х измерений (определени й)	0.1
н694О	-	-	-	640734.34	2429962.4 0	-	Метод спутниковых геодезически х измерений (определени й)	0.1
н695О	-	-	-	640724.14	2429958.7 0	-	Метод спутниковых геодезически х измерений (определени й)	0.1
н696О	-	-	-	640727.84	2429948.4 0	-	Метод спутниковых геодезически х измерений (определени й)	0.1
н693О	-	-	-	640738.24	2429951.3 0	-	Метод спутниковых геодезически х измерений (определени й)	0.1

**2. Сведения о характеристиках объекта недвижимости
с кадастровым номером : 70:06:0101001:1123 :**

№ п/п	Наименование характеристики	Значение характеристики
1	2	3
1.	Вид объекта недвижимости	здание
2.	Ранее присвоенный государственный учетный номер (инвентарный) здания, сооружения, объекта незавершенного строительства	-
3.	Кадастровый номер земельного участка (земельных участков), в границах которого (которых) расположены здание, сооружение, объект незавершенного строительства	70:06:0101001:402

2. Сведения о характеристиках объекта недвижимости с кадастровым номером : 70:06:0101001:1123 :

№ п/п	Наименование характеристики	Значение характеристики
1	2	3
4.	Уникальный учетный номер кадастрового квартала, в границах которого расположены здание, сооружение, объект незавершенного строительства	70:06:0101001
5.	Адрес здания, сооружения, объекта незавершенного строительства	Российская Федерация, Томская область, район Каргасокский, село Каргасок, улица Октябрьская, дом 29
5.1.	Сведения о местоположении здания, сооружения, объекта незавершенного строительства (при отсутствии адреса) в структурированном в соответствии с федеральной информационной адресной системой виде	-
5.2.	Дополнительные сведения о местоположении	-
6.	Иные сведения	-

3. Пояснения к сведениям об объекте недвижимости с кадастровым номером 70:06:0101001:1123 :

1.	-

Описание местоположения зданий, сооружений, объектов незавершенного строительства на земельном участке

**1. Сведения о характерных точках контура объекта недвижимости
с кадастровым номером : 70:06:0101001:896 :**

Система координат МСК 70, зона 2

Зона № 2

Обозначение характерных точек контура	Содержатся в Едином государственном реестре недвижимости			Определены в ходе выполнения комплексных кадастровых работ			Метод опреде ления коор динат	Формулы, примененные для расчета средней квадратической погрешности определения координат характерных точек (Mt), м, с подставленными в такие формулы значениями и итоговые (вычисленные) значения Mt, м
	Координаты, м		Ради ус, м	Координаты, м		Ради ус, м		
	X	Y	R	X	Y	R		
1	2	3	4	5	6	7	8	9
н702О	-	-	-	640604.59	2429752.7 0	-	Метод спутниковых геодезически х измерений (определени й)	0.1
н703О	-	-	-	640602.04	2429757.8 5	-	Метод спутниковых геодезически х измерений (определени й)	0.1
н704О	-	-	-	640594.59	2429754.6 5	-	Метод спутниковых геодезически х измерений (определени й)	0.1
н705О	-	-	-	640597.24	2429749.3 5	-	Метод спутниковых геодезически х измерений (определени й)	0.1
н702О	-	-	-	640604.59	2429752.7 0	-	Метод спутниковых геодезически х измерений (определени й)	0.1

**2. Сведения о характеристиках объекта недвижимости
с кадастровым номером : 70:06:0101001:896 :**

№ п/п	Наименование характеристики	Значение характеристики
1	2	3
1.	Вид объекта недвижимости	здание
2.	Ранее присвоенный государственный учетный номер (инвентарный) здания, сооружения, объекта незавершенного строительства	-
3.	Кадастровый номер земельного участка (земельных участков), в границах которого (которых) расположены здание, сооружение, объект незавершенного строительства	70:06:0101001:695

2. Сведения о характеристиках объекта недвижимости с кадастровым номером : 70:06:0101001:896 :

№ п/п	Наименование характеристики	Значение характеристики
1	2	3
4.	Уникальный учетный номер кадастрового квартала, в границах которого расположены здание, сооружение, объект незавершенного строительства	70:06:0101001
5.	Адрес здания, сооружения, объекта незавершенного строительства	Российская Федерация, Томская область, район Каргасокский, село Каргасок, улица Садовая, дом 61
5.1.	Сведения о местоположении здания, сооружения, объекта незавершенного строительства (при отсутствии адреса) в структурированном в соответствии с федеральной информационной адресной системой виде	-
5.2.	Дополнительные сведения о местоположении	-
6.	Иные сведения	-

3. Пояснения к сведениям об объекте недвижимости с кадастровым номером 70:06:0101001:896 :

1.	-
----	---

Описание местоположения зданий, сооружений, объектов незавершенного строительства на земельном участке

**1. Сведения о характерных точках контура объекта недвижимости
с кадастровым номером : 70:06:0101001:895 :**

Система координат МСК 70, зона 2

Зона № 2

Обозначение характерных точек контура	Содержатся в Едином государственном реестре недвижимости			Определены в ходе выполнения комплексных кадастровых работ			Метод опреде ления коор динат	Формулы, примененные для расчета средней квадратической погрешности определения координат характерных точек (Mt), м, с подставленными в такие формулы значениями и итоговые (вычисленные) значения Mt, м
	Координаты, м		Ради ус, м	Координаты, м		Ради ус, м		
	X	Y	R	X	Y	R		
1	2	3	4	5	6	7	8	9
н706О	-	-	-	640624.89	2429733.9 0	-	Метод спутниковых геодезически х измерений (определени й)	0.1
н707О	-	-	-	640621.89	2429742.9 0	-	Метод спутниковых геодезически х измерений (определени й)	0.1
н708О	-	-	-	640613.04	2429740.5 5	-	Метод спутниковых геодезически х измерений (определени й)	0.1
н709О	-	-	-	640616.34	2429730.8 5	-	Метод спутниковых геодезически х измерений (определени й)	0.1
н706О	-	-	-	640624.89	2429733.9 0	-	Метод спутниковых геодезически х измерений (определени й)	0.1

**2. Сведения о характеристиках объекта недвижимости
с кадастровым номером : 70:06:0101001:895 :**

№ п/п	Наименование характеристики	Значение характеристики
1	2	3
1.	Вид объекта недвижимости	здание
2.	Ранее присвоенный государственный учетный номер (инвентарный) здания, сооружения, объекта незавершенного строительства	-
3.	Кадастровый номер земельного участка (земельных участков), в границах которого (которых) расположены здание, сооружение, объект незавершенного строительства	70:06:0101001:17

2. Сведения о характеристиках объекта недвижимости с кадастровым номером : 70:06:0101001:895 :

№ п/п	Наименование характеристики	Значение характеристики
1	2	3
4.	Уникальный учетный номер кадастрового квартала, в границах которого расположены здание, сооружение, объект незавершенного строительства	70:06:0101001
5.	Адрес здания, сооружения, объекта незавершенного строительства	Российская Федерация, Томская область, район Каргасокский, село Каргасок, улица Садовая, дом 63
5.1.	Сведения о местоположении здания, сооружения, объекта незавершенного строительства (при отсутствии адреса) в структурированном в соответствии с федеральной информационной адресной системой виде	-
5.2.	Дополнительные сведения о местоположении	-
6.	Иные сведения	-

3. Пояснения к сведениям об объекте недвижимости с кадастровым номером 70:06:0101001:895 :

1.	-

Описание местоположения зданий, сооружений, объектов незавершенного строительства на земельном участке

**1. Сведения о характерных точках контура объекта недвижимости
с кадастровым номером : 70:06:0101001:892 :**

Система координат МСК 70, зона 2

Зона № 2

Обозначение характерных точек контура	Содержатся в Едином государственном реестре недвижимости			Определены в ходе выполнения комплексных кадастровых работ			Метод опреде ления коор динат	Формулы, примененные для расчета средней квадратической погрешности определения координат характерных точек (Mt), м, с подставленными в такие формулы значениями и итоговые (вычисленные) значения Mt, м
	Координаты, м		Ради ус, м	Координаты, м		Ради ус, м		
	X	Y	R	X	Y	R		
1	2	3	4	5	6	7	8	9
н7100	-	-	-	640609.94	2429774.4 5	-	Метод спутниковых геодезически х измерений (определени й)	0.1
н7110	-	-	-	640605.64	2429785.2 5	-	Метод спутниковых геодезически х измерений (определени й)	0.1
н7120	-	-	-	640596.84	2429781.9 5	-	Метод спутниковых геодезически х измерений (определени й)	0.1
н7130	-	-	-	640601.14	2429771.3 5	-	Метод спутниковых геодезически х измерений (определени й)	0.1
н7100	-	-	-	640609.94	2429774.4 5	-	Метод спутниковых геодезически х измерений (определени й)	0.1

**2. Сведения о характеристиках объекта недвижимости
с кадастровым номером : 70:06:0101001:892 :**

№ п/п	Наименование характеристики	Значение характеристики
1	2	3
1.	Вид объекта недвижимости	здание
2.	Ранее присвоенный государственный учетный номер (инвентарный) здания, сооружения, объекта незавершенного строительства	-
3.	Кадастровый номер земельного участка (земельных участков), в границах которого (которых) расположены здание, сооружение, объект незавершенного строительства	70:06:0101001:12

2. Сведения о характеристиках объекта недвижимости с кадастровым номером : 70:06:0101001:892 :

№ п/п	Наименование характеристики	Значение характеристики
1	2	3
4.	Уникальный учетный номер кадастрового квартала, в границах которого расположены здание, сооружение, объект незавершенного строительства	70:06:0101001
5.	Адрес здания, сооружения, объекта незавершенного строительства	Российская Федерация, Томская область, район Каргасокский, село Каргасок, улица Садовая, дом 59
5.1.	Сведения о местоположении здания, сооружения, объекта незавершенного строительства (при отсутствии адреса) в структурированном в соответствии с федеральной информационной адресной системой виде	-
5.2.	Дополнительные сведения о местоположении	-
6.	Иные сведения	-

3. Пояснения к сведениям об объекте недвижимости с кадастровым номером 70:06:0101001:892 :

1.	-
----	---

Описание местоположения зданий, сооружений, объектов незавершенного строительства на земельном участке

**1. Сведения о характерных точках контура объекта недвижимости
с кадастровым номером : 70:06:0101001:1081 :**

Система координат МСК 70, зона 2

Зона № 2

Обозначение характерных точек контура	Содержатся в Едином государственном реестре недвижимости			Определены в ходе выполнения комплексных кадастровых работ			Метод опреде ления коор динат	Формулы, примененные для расчета средней квадратической погрешности определения координат характерных точек (Mt), м, с подставленными в такие формулы значениями и итоговые (вычисленные) значения Mt, м
	Координаты, м		Ради ус, м	Координаты, м		Ради ус, м		
	X	Y	R	X	Y	R		
1	2	3	4	5	6	7	8	9
н723О	-	-	-	640603.39	2429795.0 0	-	Метод спутниковых геодезически х измерений (определени й)	0.1
н724О	-	-	-	640600.04	2429804.4 0	-	Метод спутниковых геодезически х измерений (определени й)	0.1
н725О	-	-	-	640591.59	2429800.7 5	-	Метод спутниковых геодезически х измерений (определени й)	0.1
н726О	-	-	-	640595.49	2429791.5 5	-	Метод спутниковых геодезически х измерений (определени й)	0.1
н723О	-	-	-	640603.39	2429795.0 0	-	Метод спутниковых геодезически х измерений (определени й)	0.1

**2. Сведения о характеристиках объекта недвижимости
с кадастровым номером : 70:06:0101001:1081 :**

№ п/п	Наименование характеристики	Значение характеристики
1	2	3
1.	Вид объекта недвижимости	здание
2.	Ранее присвоенный государственный учетный номер (инвентарный) здания, сооружения, объекта незавершенного строительства	-
3.	Кадастровый номер земельного участка (земельных участков), в границах которого (которых) расположены здание, сооружение, объект незавершенного строительства	70:06:0101001:484

2. Сведения о характеристиках объекта недвижимости с кадастровым номером : 70:06:0101001:1081 :

№ п/п	Наименование характеристики	Значение характеристики
1	2	3
4.	Уникальный учетный номер кадастрового квартала, в границах которого расположены здание, сооружение, объект незавершенного строительства	70:06:0101001
5.	Адрес здания, сооружения, объекта незавершенного строительства	Российская Федерация, Томская область, район Каргасокский, село Каргасок, улица Садовая, дом 57
5.1.	Сведения о местоположении здания, сооружения, объекта незавершенного строительства (при отсутствии адреса) в структурированном в соответствии с федеральной информационной адресной системой виде	-
5.2.	Дополнительные сведения о местоположении	-
6.	Иные сведения	-

3. Пояснения к сведениям об объекте недвижимости с кадастровым номером 70:06:0101001:1081 :

1.	-
----	---

Описание местоположения зданий, сооружений, объектов незавершенного строительства на земельном участке

**1. Сведения о характерных точках контура объекта недвижимости
с кадастровым номером : 70:06:0101001:1244 :**

Система координат МСК 70, зона 2

Зона № 2

Обозначение характерных точек контура	Содержатся в Едином государственном реестре недвижимости			Определены в ходе выполнения комплексных кадастровых работ			Метод опреде ления коор динат	Формулы, примененные для расчета средней квадратической погрешности определения координат характерных точек (Mt), м, с подставленными в такие формулы значениями и итоговые (вычисленные) значения Mt, м
	Координаты, м		Ради ус, м	Координаты, м		Ради ус, м		
	X	Y	R	X	Y	R		
1	2	3	4	5	6	7	8	9
н727О	-	-	-	640591.39	2429811.7 0	-	Метод спутниковых геодезически х измерений (определени й)	0.1
н728О	-	-	-	640570.49	2429866.2 0	-	Метод спутниковых геодезически х измерений (определени й)	0.1
н729О	-	-	-	640559.19	2429861.4 0	-	Метод спутниковых геодезически х измерений (определени й)	0.1
н730О	-	-	-	640579.59	2429806.9 0	-	Метод спутниковых геодезически х измерений (определени й)	0.1
н727О	-	-	-	640591.39	2429811.7 0	-	Метод спутниковых геодезически х измерений (определени й)	0.1

**2. Сведения о характеристиках объекта недвижимости
с кадастровым номером : 70:06:0101001:1244 :**

№ п/п	Наименование характеристики	Значение характеристики
1	2	3
1.	Вид объекта недвижимости	здание
2.	Ранее присвоенный государственный учетный номер (инвентарный) здания, сооружения, объекта незавершенного строительства	-
3.	Кадастровый номер земельного участка (земельных участков), в границах которого (которых) расположены здание, сооружение, объект незавершенного строительства	-

2. Сведения о характеристиках объекта недвижимости с кадастровым номером : 70:06:0101001:1244 :

№ п/п	Наименование характеристики	Значение характеристики
1	2	3
4.	Уникальный учетный номер кадастрового квартала, в границах которого расположены здание, сооружение, объект незавершенного строительства	70:06:0101001
5.	Адрес здания, сооружения, объекта незавершенного строительства	Российская Федерация, Томская область, район Каргасокский, село Каргасок, улица Садовая, дом 55
5.1.	Сведения о местоположении здания, сооружения, объекта незавершенного строительства (при отсутствии адреса) в структурированном в соответствии с федеральной информационной адресной системой виде	-
5.2.	Дополнительные сведения о местоположении	-
6.	Иные сведения	-

3. Пояснения к сведениям об объекте недвижимости с кадастровым номером 70:06:0101001:1244 :

1.	-
----	---

**Описание местоположения зданий, сооружений,
объектов незавершенного строительства на земельном участке**

**1. Сведения о характерных точках контура объекта недвижимости
с кадастровым номером : 70:06:0101001:1066 :**

Система координат МСК 70, зона 2

Зона № 2

Обозначение характерных точек контура	Содержатся в Едином государственном реестре недвижимости			Определены в ходе выполнения комплексных кадастровых работ			Метод опреде ления коор динат	Формулы, примененные для расчета средней квадратической погрешности определения координат характерных точек (Mt), м, с подставленными в такие формулы значениями и итоговые (вычисленные) значения Mt, м
	Координаты, м		Ради ус, м	Координаты, м		Ради ус, м		
	X	Y	R	X	Y	R		
1	2	3	4	5	6	7	8	9
н731О	-	-	-	640463.94	2429885.5 0	-	Метод спутниковых геодезически х измерений (определени й)	0.1
н732О	-	-	-	640457.94	2429898.2 0	-	Метод спутниковых геодезически х измерений (определени й)	0.1
н733О	-	-	-	640436.44	2429888.8 0	-	Метод спутниковых геодезически х измерений (определени й)	0.1
н734О	-	-	-	640447.54	2429860.1 0	-	Метод спутниковых геодезически х измерений (определени й)	0.1
н735О	-	-	-	640459.54	2429865.3 0	-	Метод спутниковых геодезически х измерений (определени й)	0.1
н736О	-	-	-	640453.24	2429880.7 0	-	Метод спутниковых геодезически х измерений (определени й)	0.1
н731О	-	-	-	640463.94	2429885.5 0	-	Метод спутниковых геодезически х измерений (определени й)	0.1

2. Сведения о характеристиках объекта недвижимости с кадастровым номером : 70:06:0101001:1066 :

№ п/п	Наименование характеристики	Значение характеристики
1	2	3
1.	Вид объекта недвижимости	здание
2.	Ранее присвоенный государственный учетный номер (инвентарный) здания, сооружения, объекта незавершенного строительства	-
3.	Кадастровый номер земельного участка (земельных участков), в границах которого (которых) расположены здание, сооружение, объект незавершенного строительства	70:06:0101001:2254
4.	Уникальный учетный номер кадастрового квартала, в границах которого расположены здание, сооружение, объект незавершенного строительства	70:06:0101001
5.	Адрес здания, сооружения, объекта незавершенного строительства	Российская Федерация, Томская область, район Каргасокский, село Каргасок, улица Голещихина, дом 38
5.1.	Сведения о местоположении здания, сооружения, объекта незавершенного строительства (при отсутствии адреса) в структурированном в соответствии с федеральной информационной адресной системой виде	-
5.2.	Дополнительные сведения о местоположении	-
6.	Иные сведения	-

3. Пояснения к сведениям об объекте недвижимости с кадастровым номером 70:06:0101001:1066 :

1.	-
----	---

Описание местоположения зданий, сооружений, объектов незавершенного строительства на земельном участке

**1. Сведения о характерных точках контура объекта недвижимости
с кадастровым номером : 70:06:0101001:1636 :**

Система координат МСК 70, зона 2

Зона № 2

Обозначение характерных точек контура	Содержатся в Едином государственном реестре недвижимости			Определены в ходе выполнения комплексных кадастровых работ			Метод опреде ления коор динат	Формулы, примененные для расчета средней квадратической погрешности определения координат характерных точек (Mt), м, с подставленными в такие формулы значениями и итоговые (вычисленные) значения Mt, м
	Координаты, м		Ради ус, м	Координаты, м		Ради ус, м		
	X	Y	R	X	Y	R		
1	2	3	4	5	6	7	8	9
н7380	-	-	-	640575.59	2429687.7 0	-	Метод спутниковых геодезически х измерений (определени й)	0.1
н7390	-	-	-	640571.39	2429696.9 0	-	Метод спутниковых геодезически х измерений (определени й)	0.1
н7400	-	-	-	640563.29	2429693.0 5	-	Метод спутниковых геодезически х измерений (определени й)	0.1
н7410	-	-	-	640567.29	2429683.8 0	-	Метод спутниковых геодезически х измерений (определени й)	0.1
н7380	-	-	-	640575.59	2429687.7 0	-	Метод спутниковых геодезически х измерений (определени й)	0.1

**2. Сведения о характеристиках объекта недвижимости
с кадастровым номером : 70:06:0101001:1636 :**

№ п/п	Наименование характеристики	Значение характеристики
1	2	3
1.	Вид объекта недвижимости	здание
2.	Ранее присвоенный государственный учетный номер (инвентарный) здания, сооружения, объекта незавершенного строительства	-
3.	Кадастровый номер земельного участка (земельных участков), в границах которого (которых) расположены здание, сооружение, объект незавершенного строительства	-

2. Сведения о характеристиках объекта недвижимости с кадастровым номером : 70:06:0101001:1636 :

№ п/п	Наименование характеристики	Значение характеристики
1	2	3
4.	Уникальный учетный номер кадастрового квартала, в границах которого расположены здание, сооружение, объект незавершенного строительства	70:06:0101001
5.	Адрес здания, сооружения, объекта незавершенного строительства	Российская Федерация, Томская область, район Каргасокский, село Каргасок, переулок Беляева, дом 3
5.1.	Сведения о местоположении здания, сооружения, объекта незавершенного строительства (при отсутствии адреса) в структурированном в соответствии с федеральной информационной адресной системой виде	-
5.2.	Дополнительные сведения о местоположении	-
6.	Иные сведения	-

3. Пояснения к сведениям об объекте недвижимости с кадастровым номером 70:06:0101001:1636 :

1.	-
----	---

Описание местоположения зданий, сооружений, объектов незавершенного строительства на земельном участке

**1. Сведения о характерных точках контура объекта недвижимости
с кадастровым номером : 70:06:0101001:957 :**

Система координат МСК 70, зона 2

Зона № 2

Обозначение характерных точек контура	Содержатся в Едином государственном реестре недвижимости			Определены в ходе выполнения комплексных кадастровых работ			Метод опреде ления коор динат	Формулы, примененные для расчета средней квадратической погрешности определения координат характерных точек (Mt), м, с подставленными в такие формулы значениями и итоговые (вычисленные) значения Mt, м
	Координаты, м		Ради ус, м	Координаты, м		Ради ус, м		
	X	Y	R	X	Y	R		
1	2	3	4	5	6	7	8	9
н742О	-	-	-	640538.59	2429671.0 5	-	Метод спутниковых геодезически х измерений (определени й)	0.1
н743О	-	-	-	640535.34	2429678.7 0	-	Метод спутниковых геодезически х измерений (определени й)	0.1
н744О	-	-	-	640522.89	2429673.9 0	-	Метод спутниковых геодезически х измерений (определени й)	0.1
н745О	-	-	-	640526.14	2429665.7 5	-	Метод спутниковых геодезически х измерений (определени й)	0.1
н742О	-	-	-	640538.59	2429671.0 5	-	Метод спутниковых геодезически х измерений (определени й)	0.1

**2. Сведения о характеристиках объекта недвижимости
с кадастровым номером : 70:06:0101001:957 :**

№ п/п	Наименование характеристики	Значение характеристики
1	2	3
1.	Вид объекта недвижимости	здание
2.	Ранее присвоенный государственный учетный номер (инвентарный) здания, сооружения, объекта незавершенного строительства	-
3.	Кадастровый номер земельного участка (земельных участков), в границах которого (которых) расположены здание, сооружение, объект незавершенного строительства	70:06:0101001:331

2. Сведения о характеристиках объекта недвижимости с кадастровым номером : 70:06:0101001:957 :

№ п/п	Наименование характеристики	Значение характеристики
1	2	3
4.	Уникальный учетный номер кадастрового квартала, в границах которого расположены здание, сооружение, объект незавершенного строительства	70:06:0101001
5.	Адрес здания, сооружения, объекта незавершенного строительства	Российская Федерация, Томская область, район Каргасокский, село Каргасок, улица Голещихина, дом 50
5.1.	Сведения о местоположении здания, сооружения, объекта незавершенного строительства (при отсутствии адреса) в структурированном в соответствии с федеральной информационной адресной системой виде	-
5.2.	Дополнительные сведения о местоположении	-
6.	Иные сведения	-

3. Пояснения к сведениям об объекте недвижимости с кадастровым номером 70:06:0101001:957 :

1.	-
----	---

**Описание местоположения зданий, сооружений,
объектов незавершенного строительства на земельном участке**

**1. Сведения о характерных точках контура объекта недвижимости
с кадастровым номером : 70:06:0101001:980 :**

Система координат МСК 70, зона 2

Зона № 2

Обозначение характерных точек контура	Содержатся в Едином государственном реестре недвижимости			Определены в ходе выполнения комплексных кадастровых работ			Метод опреде ления коор динат	Формулы, примененные для расчета средней квадратической погрешности определения координат характерных точек (Mt), м, с подставленными в такие формулы значениями и итоговые (вычисленные) значения Mt, м
	Координаты, м		Ради ус, м	Координаты, м		Ради ус, м		
	X	Y	R	X	Y	R		
1	2	3	4	5	6	7	8	9
н7460	-	-	-	640529.89	2429689.9 5	-	Метод спутниковых геодезически х измерений (определени й)	0.1
н7470	-	-	-	640526.24	2429698.1 0	-	Метод спутниковых геодезически х измерений (определени й)	0.1
н7480	-	-	-	640515.34	2429693.7 0	-	Метод спутниковых геодезически х измерений (определени й)	0.1
н7490	-	-	-	640518.84	2429685.6 0	-	Метод спутниковых геодезически х измерений (определени й)	0.1
н7460	-	-	-	640529.89	2429689.9 5	-	Метод спутниковых геодезически х измерений (определени й)	0.1

**2. Сведения о характеристиках объекта недвижимости
с кадастровым номером : 70:06:0101001:980 :**

№ п/п	Наименование характеристики	Значение характеристики
1	2	3
1.	Вид объекта недвижимости	здание
2.	Ранее присвоенный государственный учетный номер (инвентарный) здания, сооружения, объекта незавершенного строительства	-
3.	Кадастровый номер земельного участка (земельных участков), в границах которого (которых) расположены здание, сооружение, объект незавершенного строительства	70:06:0101001:152

2. Сведения о характеристиках объекта недвижимости с кадастровым номером : 70:06:0101001:980 :

№ п/п	Наименование характеристики	Значение характеристики
1	2	3
4.	Уникальный учетный номер кадастрового квартала, в границах которого расположены здание, сооружение, объект незавершенного строительства	70:06:0101001
5.	Адрес здания, сооружения, объекта незавершенного строительства	Российская Федерация, Томская область, район Каргасокский, село Каргасок, улица Голещихина, дом 48
5.1.	Сведения о местоположении здания, сооружения, объекта незавершенного строительства (при отсутствии адреса) в структурированном в соответствии с федеральной информационной адресной системой виде	-
5.2.	Дополнительные сведения о местоположении	-
6.	Иные сведения	-

3. Пояснения к сведениям об объекте недвижимости с кадастровым номером 70:06:0101001:980 :

1.	-
----	---

Описание местоположения зданий, сооружений, объектов незавершенного строительства на земельном участке

1. Сведения о характерных точках контура объекта недвижимости с кадастровым номером : 70:06:0101001:1159 :

Система координат МСК 70, зона 2

Зона № 2

Обозначение характерных точек контура	Содержатся в Едином государственном реестре недвижимости			Определены в ходе выполнения комплексных кадастровых работ			Метод определения координат	Формулы, примененные для расчета средней квадратической погрешности определения координат характерных точек (Mt), м, с подставленными в такие формулы значениями и итоговые (вычисленные) значения Mt, м
	Координаты, м		Радиус, м	Координаты, м		Радиус, м		
	X	Y	R	X	Y	R		
1	2	3	4	5	6	7	8	9
н7500	-	-	-	640510.39	2429732.30	-	Иное описание	0.1
н7510	-	-	-	640500.29	2429758.20	-	Иное описание	0.1
н7520	-	-	-	640489.79	2429754.10	-	Иное описание	0.1
н7530	-	-	-	640500.19	2429728.60	-	Иное описание	0.1
н7500	-	-	-	640510.39	2429732.30	-	Иное описание	0.1

2. Сведения о характеристиках объекта недвижимости с кадастровым номером : 70:06:0101001:1159 :

№ п/п	Наименование характеристики	Значение характеристики
1	2	3
1.	Вид объекта недвижимости	здание
2.	Ранее присвоенный государственный учетный номер (инвентарный) здания, сооружения, объекта незавершенного строительства	-
3.	Кадастровый номер земельного участка (земельных участков), в границах которого (которых) расположены здание, сооружение, объект незавершенного строительства	-
4.	Уникальный учетный номер кадастрового квартала, в границах которого расположены здание, сооружение, объект незавершенного строительства	70:06:0101001
5.	Адрес здания, сооружения, объекта незавершенного строительства	Российская Федерация, Томская область, район Каргасокский, село Каргасок, улица Голецкихина, дом 44
5.1.	Сведения о местоположении здания, сооружения, объекта незавершенного строительства (при отсутствии адреса) в структурированном в соответствии с федеральной информационной адресной системой виде	-
5.2.	Дополнительные сведения о местоположении	-
6.	Иные сведения	-

3. Пояснения к сведениям об объекте недвижимости с кадастровым номером 70:06:0101001:1159 :

1.	-
----	---

Описание местоположения зданий, сооружений, объектов незавершенного строительства на земельном участке

1. Сведения о характерных точках контура объекта недвижимости с кадастровым номером : 70:06:0101001:1099 :

Система координат МСК 70, зона 2

Зона № 2

Обозначение характерных точек контура	Содержатся в Едином государственном реестре недвижимости			Определены в ходе выполнения комплексных кадастровых работ			Метод опреде ления коор динат	Формулы, примененные для расчета средней квадратической погрешности определения координат характерных точек (Mt), м, с подставленными в такие формулы значениями и итоговые (вычисленные) значения Mt, м
	Координаты, м		Ради ус, м	Координаты, м		Ради ус, м		
	X	Y	R	X	Y	R		
1	2	3	4	5	6	7	8	9
н7540	-	-	-	640548.29	2429648.8 0	-	Метод спутниковых геодезически х измерений (определени й)	0.1
н7550	-	-	-	640546.09	2429654.9 0	-	Метод спутниковых геодезически х измерений (определени й)	0.1
н7560	-	-	-	640540.49	2429652.6 5	-	Метод спутниковых геодезически х измерений (определени й)	0.1
н7570	-	-	-	640542.79	2429646.4 0	-	Метод спутниковых геодезически х измерений (определени й)	0.1
н7540	-	-	-	640548.29	2429648.8 0	-	Метод спутниковых геодезически х измерений (определени й)	0.1

2. Сведения о характеристиках объекта недвижимости с кадастровым номером : 70:06:0101001:1099 :

№ п/п	Наименование характеристики	Значение характеристики
1	2	3
1.	Вид объекта недвижимости	здание
2.	Ранее присвоенный государственный учетный номер (инвентарный) здания, сооружения, объекта незавершенного строительства	-
3.	Кадастровый номер земельного участка (земельных участков), в границах которого (которых) расположены здание, сооружение, объект незавершенного строительства	70:06:0101001:2472

2. Сведения о характеристиках объекта недвижимости с кадастровым номером : 70:06:0101001:1099 :

№ п/п	Наименование характеристики	Значение характеристики
1	2	3
4.	Уникальный учетный номер кадастрового квартала, в границах которого расположены здание, сооружение, объект незавершенного строительства	70:06:0101001
5.	Адрес здания, сооружения, объекта незавершенного строительства	Российская Федерация, Томская область, район Каргасокский, село Каргасок, улица Голещихина, дом 52
5.1.	Сведения о местоположении здания, сооружения, объекта незавершенного строительства (при отсутствии адреса) в структурированном в соответствии с федеральной информационной адресной системой виде	-
5.2.	Дополнительные сведения о местоположении	-
6.	Иные сведения	-

3. Пояснения к сведениям об объекте недвижимости с кадастровым номером 70:06:0101001:1099 :

1.	-
----	---

Описание местоположения зданий, сооружений, объектов незавершенного строительства на земельном участке

**1. Сведения о характерных точках контура объекта недвижимости
с кадастровым номером : 70:06:0101001:1097 :**

Система координат МСК 70, зона 2

Зона № 2

Обозначение характерных точек контура	Содержатся в Едином государственном реестре недвижимости			Определены в ходе выполнения комплексных кадастровых работ			Метод опреде ления коор динат	Формулы, примененные для расчета средней квадратической погрешности определения координат характерных точек (Mt), м, с подставленными в такие формулы значениями и итоговые (вычисленные) значения Mt, м
	Координаты, м		Ради ус, м	Координаты, м		Ради ус, м		
	X	Y	R	X	Y	R		
1	2	3	4	5	6	7	8	9
н7580	-	-	-	640558.04	2429612.0 5	-	Метод спутниковых геодезически х измерений (определени й)	0.1
н7590	-	-	-	640555.94	2429617.8 0	-	Метод спутниковых геодезически х измерений (определени й)	0.1
н7600	-	-	-	640552.04	2429616.4 0	-	Метод спутниковых геодезически х измерений (определени й)	0.1
н7610	-	-	-	640550.89	2429619.2 5	-	Метод спутниковых геодезически х измерений (определени й)	0.1
н7620	-	-	-	640555.14	2429621.3 0	-	Метод спутниковых геодезически х измерений (определени й)	0.1
н7630	-	-	-	640552.89	2429626.3 0	-	Метод спутниковых геодезически х измерений (определени й)	0.1
н7640	-	-	-	640540.09	2429621.5 5	-	Метод спутниковых геодезически х измерений (определени й)	0.1
н7650	-	-	-	640545.74	2429607.5 5	-	Метод спутниковых геодезически х измерений (определени й)	0.1

1. Сведения о характерных точках контура объекта недвижимости с кадастровым номером : 70:06:0101001:1097 :

Система координат МСК 70, зона 2

Зона № 2

Обозначение характерных точек контура	Содержатся в Едином государственном реестре недвижимости			Определены в ходе выполнения комплексных кадастровых работ			Метод определения координат	Формулы, примененные для расчета средней квадратической погрешности определения координат характерных точек (Mt), м, с подставленными в такие формулы значениями и итоговые (вычисленные) значения Mt, м
	Координаты, м		Радиус, м	Координаты, м		Радиус, м		
	X	Y	R	X	Y	R		
1	2	3	4	5	6	7	8	9
н7580	-	-	-	640558.04	2429612.05	-	Метод спутниковых геодезических измерений (определений)	0.1

2. Сведения о характеристиках объекта недвижимости с кадастровым номером : 70:06:0101001:1097 :

№ п/п	Наименование характеристики	Значение характеристики
1	2	3
1.	Вид объекта недвижимости	здание
2.	Ранее присвоенный государственный учетный номер (инвентарный) здания, сооружения, объекта незавершенного строительства	-
3.	Кадастровый номер земельного участка (земельных участков), в границах которого (которых) расположены здание, сооружение, объект незавершенного строительства	70:06:0101001:659
4.	Уникальный учетный номер кадастрового квартала, в границах которого расположены здание, сооружение, объект незавершенного строительства	70:06:0101001
5.	Адрес здания, сооружения, объекта незавершенного строительства	Российская Федерация, Томская область, район Каргасокский, село Каргасок, улица Голещикина, дом 54
5.1.	Сведения о местоположении здания, сооружения, объекта незавершенного строительства (при отсутствии адреса) в структурированном в соответствии с федеральной информационной адресной системой виде	-
5.2.	Дополнительные сведения о местоположении	-
6.	Иные сведения	-

3. Пояснения к сведениям об объекте недвижимости с кадастровым номером 70:06:0101001:1097 :

1.	-
----	---

Описание местоположения зданий, сооружений, объектов незавершенного строительства на земельном участке

**1. Сведения о характерных точках контура объекта недвижимости
с кадастровым номером : 70:06:0101001:1098 :**

Система координат МСК 70, зона 2

Зона № 2

Обозначение характерных точек контура	Содержатся в Едином государственном реестре недвижимости			Определены в ходе выполнения комплексных кадастровых работ			Метод опреде ления коор динат	Формулы, примененные для расчета средней квадратической погрешности определения координат характерных точек (Mt), м, с подставленными в такие формулы значениями и итоговые (вычисленные) значения Mt, м
	Координаты, м		Ради ус, м	Координаты, м		Ради ус, м		
	X	Y	R	X	Y	R		
1	2	3	4	5	6	7	8	9
н766О	-	-	-	640560.54	2429594.3 5	-	Метод спутниковых геодезически х измерений (определени й)	0.1
н767О	-	-	-	640557.74	2429601.8 5	-	Метод спутниковых геодезически х измерений (определени й)	0.1
н768О	-	-	-	640549.54	2429598.1 5	-	Метод спутниковых геодезически х измерений (определени й)	0.1
н769О	-	-	-	640552.39	2429590.9 0	-	Метод спутниковых геодезически х измерений (определени й)	0.1
н766О	-	-	-	640560.54	2429594.3 5	-	Метод спутниковых геодезически х измерений (определени й)	0.1

**2. Сведения о характеристиках объекта недвижимости
с кадастровым номером : 70:06:0101001:1098 :**

№ п/п	Наименование характеристики	Значение характеристики
1	2	3
1.	Вид объекта недвижимости	здание
2.	Ранее присвоенный государственный учетный номер (инвентарный) здания, сооружения, объекта незавершенного строительства	-
3.	Кадастровый номер земельного участка (земельных участков), в границах которого (которых) расположены здание, сооружение, объект незавершенного строительства	70:06:0101001:334

2. Сведения о характеристиках объекта недвижимости с кадастровым номером : 70:06:0101001:1098 :

№ п/п	Наименование характеристики	Значение характеристики
1	2	3
4.	Уникальный учетный номер кадастрового квартала, в границах которого расположены здание, сооружение, объект незавершенного строительства	70:06:0101001
5.	Адрес здания, сооружения, объекта незавершенного строительства	Российская Федерация, Томская область, район Каргасокский, село Каргасок, улица Голещихина, дом 56
5.1.	Сведения о местоположении здания, сооружения, объекта незавершенного строительства (при отсутствии адреса) в структурированном в соответствии с федеральной информационной адресной системой виде	-
5.2.	Дополнительные сведения о местоположении	-
6.	Иные сведения	-

3. Пояснения к сведениям об объекте недвижимости с кадастровым номером 70:06:0101001:1098 :

1.	-
----	---

Описание местоположения зданий, сооружений, объектов незавершенного строительства на земельном участке

1. Сведения о характерных точках контура объекта недвижимости с кадастровым номером : 70:06:0101001:1093 :

Система координат МСК 70, зона 2

Зона № 2

Обозначение характерных точек контура	Содержатся в Едином государственном реестре недвижимости			Определены в ходе выполнения комплексных кадастровых работ			Метод опреде ления коор динат	Формулы, примененные для расчета средней квадратической погрешности определения координат характерных точек (Mt), м, с подставленными в такие формулы значениями и итоговые (вычисленные) значения Mt, м
	Координаты, м		Ради ус, м	Координаты, м		Ради ус, м		
	X	Y	R	X	Y	R		
1	2	3	4	5	6	7	8	9
н776О	-	-	-	640572.04	2429568.3 5	-	Метод спутниковых геодезически х измерений (определени й)	0.1
н777О	-	-	-	640569.99	2429573.2 5	-	Метод спутниковых геодезически х измерений (определени й)	0.1
н778О	-	-	-	640567.34	2429571.9 5	-	Метод спутниковых геодезически х измерений (определени й)	0.1
н779О	-	-	-	640565.69	2429575.8 5	-	Метод спутниковых геодезически х измерений (определени й)	0.1
н780О	-	-	-	640558.54	2429573.0 0	-	Метод спутниковых геодезически х измерений (определени й)	0.1
н781О	-	-	-	640562.04	2429564.0 5	-	Метод спутниковых геодезически х измерений (определени й)	0.1
н776О	-	-	-	640572.04	2429568.3 5	-	Метод спутниковых геодезически х измерений (определени й)	0.1

2. Сведения о характеристиках объекта недвижимости с кадастровым номером : 70:06:0101001:1093 :

№ п/п	Наименование характеристики	Значение характеристики
1	2	3
1.	Вид объекта недвижимости	здание
2.	Ранее присвоенный государственный учетный номер (инвентарный) здания, сооружения, объекта незавершенного строительства	-
3.	Кадастровый номер земельного участка (земельных участков), в границах которого (которых) расположены здание, сооружение, объект незавершенного строительства	70:06:0101001:335
4.	Уникальный учетный номер кадастрового квартала, в границах которого расположены здание, сооружение, объект незавершенного строительства	70:06:0101001
5.	Адрес здания, сооружения, объекта незавершенного строительства	Российская Федерация, Томская область, район Каргасокский, село Каргасок, улица Голещихина, дом 58
5.1.	Сведения о местоположении здания, сооружения, объекта незавершенного строительства (при отсутствии адреса) в структурированном в соответствии с федеральной информационной адресной системой виде	-
5.2.	Дополнительные сведения о местоположении	-
6.	Иные сведения	-

3. Пояснения к сведениям об объекте недвижимости с кадастровым номером 70:06:0101001:1093 :

1.	-

Описание местоположения зданий, сооружений, объектов незавершенного строительства на земельном участке

1. Сведения о характерных точках контура объекта недвижимости с кадастровым номером : 70:06:0101001:1213 :

Система координат МСК 70, зона 2

Зона № 2

Обозначение характерных точек контура	Содержатся в Едином государственном реестре недвижимости			Определены в ходе выполнения комплексных кадастровых работ			Метод определения координат	Формулы, примененные для расчета средней квадратической погрешности определения координат характерных точек (Mt), м, с подставленными в такие формулы значениями и итоговые (вычисленные) значения Mt, м
	Координаты, м		Радиус, м	Координаты, м		Радиус, м		
	X	Y	R	X	Y	R		
1	2	3	4	5	6	7	8	9
н787О	-	-	-	640581.74	2429546.35	-	Метод спутниковых геодезических измерений (определений)	0.1
н788О	-	-	-	640577.59	2429557.15	-	Метод спутниковых геодезических измерений (определений)	0.1
н789О	-	-	-	640565.44	2429552.55	-	Метод спутниковых геодезических измерений (определений)	0.1
н790О	-	-	-	640569.99	2429541.95	-	Метод спутниковых геодезических измерений (определений)	0.1
н791О	-	-	-	640569.99	2429541.80	-	Метод спутниковых геодезических измерений (определений)	0.1
н787О	-	-	-	640581.74	2429546.35	-	Метод спутниковых геодезических измерений (определений)	0.1

2. Сведения о характеристиках объекта недвижимости с кадастровым номером : 70:06:0101001:1213 :

№ п/п	Наименование характеристики	Значение характеристики
1	2	3
1.	Вид объекта недвижимости	здание
2.	Ранее присвоенный государственный учетный номер (инвентарный) здания, сооружения, объекта незавершенного строительства	-

2. Сведения о характеристиках объекта недвижимости с кадастровым номером : 70:06:0101001:1213 :

№ п/п	Наименование характеристики	Значение характеристики
1	2	3
3.	Кадастровый номер земельного участка (земельных участков), в границах которого (которых) расположены здание, сооружение, объект незавершенного строительства	70:06:0101001:336
4.	Уникальный учетный номер кадастрового квартала, в границах которого расположены здание, сооружение, объект незавершенного строительства	70:06:0101001
5.	Адрес здания, сооружения, объекта незавершенного строительства	Российская Федерация, Томская область, район Каргасокский, село Каргасок, улица Голещихина, дом 60
5.1.	Сведения о местоположении здания, сооружения, объекта незавершенного строительства (при отсутствии адреса) в структурированном в соответствии с федеральной информационной адресной системой виде	-
5.2.	Дополнительные сведения о местоположении	-
6.	Иные сведения	-

3. Пояснения к сведениям об объекте недвижимости с кадастровым номером 70:06:0101001:1213 :

1.	-
----	---

**Описание местоположения зданий, сооружений,
объектов незавершенного строительства на земельном участке**

**1. Сведения о характерных точках контура объекта недвижимости
с кадастровым номером : 70:06:0101001:933 :**

Система координат МСК 70, зона 2

Зона № 2

Обозначение характерных точек контура	Содержатся в Едином государственном реестре недвижимости			Определены в ходе выполнения комплексных кадастровых работ			Метод опреде ления коор динат	Формулы, примененные для расчета средней квадратической погрешности определения координат характерных точек (Mt), м, с подставленными в такие формулы значениями и итоговые (вычисленные) значения Mt, м
	Координаты, м		Ради ус, м	Координаты, м		Ради ус, м		
	X	Y	R	X	Y	R		
1	2	3	4	5	6	7	8	9
н7950	-	-	-	640632.29	2429542.0 5	-	Метод спутниковых геодезически х измерений (определени й)	0.1
н7960	-	-	-	640632.69	2429541.0 0	-	Метод спутниковых геодезически х измерений (определени й)	0.1
н7970	-	-	-	640637.19	2429542.7 0	-	Метод спутниковых геодезически х измерений (определени й)	0.1
н7980	-	-	-	640632.54	2429554.5 5	-	Метод спутниковых геодезически х измерений (определени й)	0.1
н7990	-	-	-	640615.94	2429548.3 5	-	Метод спутниковых геодезически х измерений (определени й)	0.1
н8000	-	-	-	640620.44	2429537.4 5	-	Метод спутниковых геодезически х измерений (определени й)	0.1
н7950	-	-	-	640632.29	2429542.0 5	-	Метод спутниковых геодезически х измерений (определени й)	0.1

2. Сведения о характеристиках объекта недвижимости с кадастровым номером : 70:06:0101001:933 :

№ п/п	Наименование характеристики	Значение характеристики
1	2	3
1.	Вид объекта недвижимости	здание
2.	Ранее присвоенный государственный учетный номер (инвентарный) здания, сооружения, объекта незавершенного строительства	-
3.	Кадастровый номер земельного участка (земельных участков), в границах которого (которых) расположены здание, сооружение, объект незавершенного строительства	70:06:0101001:2286
4.	Уникальный учетный номер кадастрового квартала, в границах которого расположены здание, сооружение, объект незавершенного строительства	70:06:0101001
5.	Адрес здания, сооружения, объекта незавершенного строительства	Российская Федерация, Томская область, район Каргасокский, село Каргасок, переулок Производственный, дом 7
5.1.	Сведения о местоположении здания, сооружения, объекта незавершенного строительства (при отсутствии адреса) в структурированном в соответствии с федеральной информационной адресной системой виде	-
5.2.	Дополнительные сведения о местоположении	-
6.	Иные сведения	-

3. Пояснения к сведениям об объекте недвижимости с кадастровым номером 70:06:0101001:933 :

1.	-
----	---

Описание местоположения зданий, сооружений, объектов незавершенного строительства на земельном участке

**1. Сведения о характерных точках контура объекта недвижимости
с кадастровым номером : 70:06:0101001:1085 :**

Система координат МСК 70, зона 2

Зона № 2

Обозначение характерных точек контура	Содержатся в Едином государственном реестре недвижимости			Определены в ходе выполнения комплексных кадастровых работ			Метод опреде ления коор динат	Формулы, примененные для расчета средней квадратической погрешности определения координат характерных точек (Mt), м, с подставленными в такие формулы значениями и итоговые (вычисленные) значения Mt, м
	Координаты, м		Ради ус, м	Координаты, м		Ради ус, м		
	X	Y	R	X	Y	R		
1	2	3	4	5	6	7	8	9
н801О	-	-	-	640664.89	2429551.5 5	-	Метод спутниковых геодезически х измерений (определени й)	0.1
н802О	-	-	-	640661.24	2429560.7 0	-	Метод спутниковых геодезически х измерений (определени й)	0.1
н803О	-	-	-	640653.99	2429557.7 5	-	Метод спутниковых геодезически х измерений (определени й)	0.1
н804О	-	-	-	640657.64	2429548.8 5	-	Метод спутниковых геодезически х измерений (определени й)	0.1
н801О	-	-	-	640664.89	2429551.5 5	-	Метод спутниковых геодезически х измерений (определени й)	0.1

**2. Сведения о характеристиках объекта недвижимости
с кадастровым номером : 70:06:0101001:1085 :**

№ п/п	Наименование характеристики	Значение характеристики
1	2	3
1.	Вид объекта недвижимости	здание
2.	Ранее присвоенный государственный учетный номер (инвентарный) здания, сооружения, объекта незавершенного строительства	-
3.	Кадастровый номер земельного участка (земельных участков), в границах которого (которых) расположены здание, сооружение, объект незавершенного строительства	70:06:0101001:2524

2. Сведения о характеристиках объекта недвижимости с кадастровым номером : 70:06:0101001:1085 :

№ п/п	Наименование характеристики	Значение характеристики
1	2	3
4.	Уникальный учетный номер кадастрового квартала, в границах которого расположены здание, сооружение, объект незавершенного строительства	70:06:0101001
5.	Адрес здания, сооружения, объекта незавершенного строительства	Российская Федерация, Томская область, район Каргасокский, село Каргасок, переулок Производственный, дом 5а
5.1.	Сведения о местоположении здания, сооружения, объекта незавершенного строительства (при отсутствии адреса) в структурированном в соответствии с федеральной информационной адресной системой виде	-
5.2.	Дополнительные сведения о местоположении	-
6.	Иные сведения	-

3. Пояснения к сведениям об объекте недвижимости с кадастровым номером 70:06:0101001:1085 :

1.	-
----	---

Описание местоположения зданий, сооружений, объектов незавершенного строительства на земельном участке

1. Сведения о характерных точках контура объекта недвижимости с кадастровым номером : 70:06:0101001:1005 :

Система координат МСК 70, зона 2

Зона № 2

Обозначение характерных точек контура	Содержатся в Едином государственном реестре недвижимости			Определены в ходе выполнения комплексных кадастровых работ			Метод опреде ления коор динат	Формулы, примененные для расчета средней квадратической погрешности определения координат характерных точек (Mt), м, с подставленными в такие формулы значениями и итоговые (вычисленные) значения Mt, м
	Координаты, м		Ради ус, м	Координаты, м		Ради ус, м		
	X	Y	R	X	Y	R		
1	2	3	4	5	6	7	8	9
н805О	-	-	-	640687.89	2429569.2 0	-	Метод спутниковых геодезически х измерений (определени й)	0.1
н806О	-	-	-	640683.74	2429580.7 5	-	Метод спутниковых геодезически х измерений (определени й)	0.1
н807О	-	-	-	640675.19	2429577.1 5	-	Метод спутниковых геодезически х измерений (определени й)	0.1
н808О	-	-	-	640676.54	2429573.1 5	-	Метод спутниковых геодезически х измерений (определени й)	0.1
н809О	-	-	-	640674.99	2429572.2 0	-	Метод спутниковых геодезически х измерений (определени й)	0.1
н810О	-	-	-	640678.04	2429564.8 0	-	Метод спутниковых геодезически х измерений (определени й)	0.1
н805О	-	-	-	640687.89	2429569.2 0	-	Метод спутниковых геодезически х измерений (определени й)	0.1

2. Сведения о характеристиках объекта недвижимости с кадастровым номером : 70:06:0101001:1005 :

№ п/п	Наименование характеристики	Значение характеристики
1	2	3
1.	Вид объекта недвижимости	здание
2.	Ранее присвоенный государственный учетный номер (инвентарный) здания, сооружения, объекта незавершенного строительства	-
3.	Кадастровый номер земельного участка (земельных участков), в границах которого (которых) расположены здание, сооружение, объект незавершенного строительства	70:06:0101001:730
4.	Уникальный учетный номер кадастрового квартала, в границах которого расположены здание, сооружение, объект незавершенного строительства	70:06:0101001
5.	Адрес здания, сооружения, объекта незавершенного строительства	Российская Федерация, Томская область, район Каргасокский, село Каргасок, улица Садовая, дом 75
5.1.	Сведения о местоположении здания, сооружения, объекта незавершенного строительства (при отсутствии адреса) в структурированном в соответствии с федеральной информационной адресной системой виде	-
5.2.	Дополнительные сведения о местоположении	-
6.	Иные сведения	-

3. Пояснения к сведениям об объекте недвижимости с кадастровым номером 70:06:0101001:1005 :

1.	-
----	---

**Описание местоположения зданий, сооружений,
объектов незавершенного строительства на земельном участке**

**1. Сведения о характерных точках контура объекта недвижимости
с кадастровым номером : 70:06:0101001:1247 :**

Система координат МСК 70, зона 2

Зона № 2

Обозначение характерных точек контура	Содержатся в Едином государственном реестре недвижимости			Определены в ходе выполнения комплексных кадастровых работ			Метод опреде ления коор динат	Формулы, примененные для расчета средней квадратической погрешности определения координат характерных точек (Mt), м, с подставленными в такие формулы значениями и итоговые (вычисленные) значения Mt, м
	Координаты, м		Ради ус, м	Координаты, м		Ради ус, м		
	X	Y	R	X	Y	R		
1	2	3	4	5	6	7	8	9
н811О	-	-	-	640669.02	2429617.2 5	-	Метод спутниковых геодезически х измерений (определени й)	0.1
н812О	-	-	-	640662.57	2429632.8 5	-	Метод спутниковых геодезически х измерений (определени й)	0.1
н813О	-	-	-	640654.87	2429629.9 5	-	Метод спутниковых геодезически х измерений (определени й)	0.1
н814О	-	-	-	640661.17	2429613.9 5	-	Метод спутниковых геодезически х измерений (определени й)	0.1
н811О	-	-	-	640669.02	2429617.2 5	-	Метод спутниковых геодезически х измерений (определени й)	0.1

**2. Сведения о характеристиках объекта недвижимости
с кадастровым номером : 70:06:0101001:1247 :**

№ п/п	Наименование характеристики	Значение характеристики
1	2	3
1.	Вид объекта недвижимости	здание
2.	Ранее присвоенный государственный учетный номер (инвентарный) здания, сооружения, объекта незавершенного строительства	-
3.	Кадастровый номер земельного участка (земельных участков), в границах которого (которых) расположены здание, сооружение, объект незавершенного строительства	70:06:0101001:173, 70:06:0101001:99

2. Сведения о характеристиках объекта недвижимости с кадастровым номером : 70:06:0101001:1247 :

№ п/п	Наименование характеристики	Значение характеристики
1	2	3
4.	Уникальный учетный номер кадастрового квартала, в границах которого расположены здание, сооружение, объект незавершенного строительства	70:06:0101001
5.	Адрес здания, сооружения, объекта незавершенного строительства	Российская Федерация, Томская область, район Каргасокский, село Каргасок, улица Садовая, дом 71
5.1.	Сведения о местоположении здания, сооружения, объекта незавершенного строительства (при отсутствии адреса) в структурированном в соответствии с федеральной информационной адресной системой виде	-
5.2.	Дополнительные сведения о местоположении	-
6.	Иные сведения	-

3. Пояснения к сведениям об объекте недвижимости с кадастровым номером 70:06:0101001:1247 :

1.	-
----	---

Описание местоположения зданий, сооружений, объектов незавершенного строительства на земельном участке

**1. Сведения о характерных точках контура объекта недвижимости
с кадастровым номером : 70:06:0101001:974 :**

Система координат МСК 70, зона 2

Зона № 2

Обозначение характерных точек контура	Содержатся в Едином государственном реестре недвижимости			Определены в ходе выполнения комплексных кадастровых работ			Метод опреде ления коор динат	Формулы, примененные для расчета средней квадратической погрешности определения координат характерных точек (Mt), м, с подставленными в такие формулы значениями и итоговые (вычисленные) значения Mt, м
	Координаты, м		Ради ус, м	Координаты, м		Ради ус, м		
	X	Y	R	X	Y	R		
1	2	3	4	5	6	7	8	9
н8150	-	-	-	640656.54	2429650.5 4	-	Метод спутниковых геодезически х измерений (определени й)	0.1
н8160	-	-	-	640650.99	2429663.8 4	-	Метод спутниковых геодезически х измерений (определени й)	0.1
н8170	-	-	-	640641.59	2429660.2 9	-	Метод спутниковых геодезически х измерений (определени й)	0.1
н8180	-	-	-	640646.79	2429646.5 9	-	Метод спутниковых геодезически х измерений (определени й)	0.1
н8150	-	-	-	640656.54	2429650.5 4	-	Метод спутниковых геодезически х измерений (определени й)	0.1

**2. Сведения о характеристиках объекта недвижимости
с кадастровым номером : 70:06:0101001:974 :**

№ п/п	Наименование характеристики	Значение характеристики
1	2	3
1.	Вид объекта недвижимости	здание
2.	Ранее присвоенный государственный учетный номер (инвентарный) здания, сооружения, объекта незавершенного строительства	-
3.	Кадастровый номер земельного участка (земельных участков), в границах которого (которых) расположены здание, сооружение, объект незавершенного строительства	70:06:0101001:725

2. Сведения о характеристиках объекта недвижимости с кадастровым номером : 70:06:0101001:974 :

№ п/п	Наименование характеристики	Значение характеристики
1	2	3
4.	Уникальный учетный номер кадастрового квартала, в границах которого расположены здание, сооружение, объект незавершенного строительства	70:06:0101001
5.	Адрес здания, сооружения, объекта незавершенного строительства	Российская Федерация, Томская область, район Каргасокский, село Каргасок, улица Садовая, дом 69
5.1.	Сведения о местоположении здания, сооружения, объекта незавершенного строительства (при отсутствии адреса) в структурированном в соответствии с федеральной информационной адресной системой виде	-
5.2.	Дополнительные сведения о местоположении	-
6.	Иные сведения	-

3. Пояснения к сведениям об объекте недвижимости с кадастровым номером 70:06:0101001:974 :

1.	-
----	---

Описание местоположения зданий, сооружений, объектов незавершенного строительства на земельном участке

**1. Сведения о характерных точках контура объекта недвижимости
с кадастровым номером : 70:06:0101001:972 :**

Система координат МСК 70, зона 2

Зона № 2

Обозначение характерных точек контура	Содержатся в Едином государственном реестре недвижимости			Определены в ходе выполнения комплексных кадастровых работ			Метод опреде ления коор динат	Формулы, примененные для расчета средней квадратической погрешности определения координат характерных точек (Mt), м, с подставленными в такие формулы значениями и итоговые (вычисленные) значения Mt, м
	Координаты, м		Ради ус, м	Координаты, м		Ради ус, м		
	X	Y	R	X	Y	R		
1	2	3	4	5	6	7	8	9
н8190	-	-	-	640647.39	2429681.1 4	-	Метод спутниковых геодезически х измерений (определени й)	0.1
н8200	-	-	-	640644.44	2429680.3 4	-	Метод спутниковых геодезически х измерений (определени й)	0.1
н8210	-	-	-	640638.74	2429693.8 4	-	Метод спутниковых геодезически х измерений (определени й)	0.1
н8220	-	-	-	640641.39	2429694.6 9	-	Метод спутниковых геодезически х измерений (определени й)	0.1
н8230	-	-	-	640639.54	2429698.9 9	-	Метод спутниковых геодезически х измерений (определени й)	0.1
н8240	-	-	-	640628.39	2429694.6 9	-	Метод спутниковых геодезически х измерений (определени й)	0.1
н8250	-	-	-	640637.79	2429671.7 4	-	Метод спутниковых геодезически х измерений (определени й)	0.1
н8260	-	-	-	640649.29	2429676.4 4	-	Метод спутниковых геодезически х измерений (определени й)	0.1

1. Сведения о характерных точках контура объекта недвижимости с кадастровым номером : 70:06:0101001:972 :

Система координат МСК 70, зона 2

Зона № 2

Обозначение характерных точек контура	Содержатся в Едином государственном реестре недвижимости			Определены в ходе выполнения комплексных кадастровых работ			Метод определения координат	Формулы, примененные для расчета средней квадратической погрешности определения координат характерных точек (Mt), м, с подставленными в такие формулы значениями и итоговые (вычисленные) значения Mt, м
	Координаты, м		Радиус, м	Координаты, м		Радиус, м		
	X	Y	R	X	Y	R		
1	2	3	4	5	6	7	8	9
н8190	-	-	-	640647.39	2429681.14	-	Метод спутниковых геодезических измерений (определений)	0.1

2. Сведения о характеристиках объекта недвижимости с кадастровым номером : 70:06:0101001:972 :

№ п/п	Наименование характеристики	Значение характеристики
1	2	3
1.	Вид объекта недвижимости	здание
2.	Ранее присвоенный государственный учетный номер (инвентарный) здания, сооружения, объекта незавершенного строительства	-
3.	Кадастровый номер земельного участка (земельных участков), в границах которого (которых) расположены здание, сооружение, объект незавершенного строительства	-
4.	Уникальный учетный номер кадастрового квартала, в границах которого расположены здание, сооружение, объект незавершенного строительства	70:06:0101001
5.	Адрес здания, сооружения, объекта незавершенного строительства	Российская Федерация, Томская область, район Каргасокский, село Каргасок, улица Садовая, дом 67
5.1.	Сведения о местоположении здания, сооружения, объекта незавершенного строительства (при отсутствии адреса) в структурированном в соответствии с федеральной информационной адресной системой виде	-
5.2.	Дополнительные сведения о местоположении	-
6.	Иные сведения	-

3. Пояснения к сведениям об объекте недвижимости с кадастровым номером 70:06:0101001:972 :

1.	-
----	---

**Описание местоположения зданий, сооружений,
объектов незавершенного строительства на земельном участке**

**1. Сведения о характерных точках контура объекта недвижимости
с кадастровым номером : 70:06:0101001:1025 :**

Система координат МСК 70, зона 2

Зона № 2

Обозначение характерных точек контура	Содержатся в Едином государственном реестре недвижимости			Определены в ходе выполнения комплексных кадастровых работ			Метод опреде ления коор динат	Формулы, примененные для расчета средней квадратической погрешности определения координат характерных точек (Mt), м, с подставленными в такие формулы значениями и итоговые (вычисленные) значения Mt, м
	Координаты, м		Ради ус, м	Координаты, м		Ради ус, м		
	X	Y	R	X	Y	R		
1	2	3	4	5	6	7	8	9
н839О	-	-	-	640678.14	2429699.7 9	-	Метод спутниковых геодезически х измерений (определени й)	0.1
н840О	-	-	-	640673.94	2429709.9 4	-	Метод спутниковых геодезически х измерений (определени й)	0.1
н841О	-	-	-	640665.34	2429706.4 4	-	Метод спутниковых геодезически х измерений (определени й)	0.1
н842О	-	-	-	640669.69	2429696.2 4	-	Метод спутниковых геодезически х измерений (определени й)	0.1
н839О	-	-	-	640678.14	2429699.7 9	-	Метод спутниковых геодезически х измерений (определени й)	0.1

**2. Сведения о характеристиках объекта недвижимости
с кадастровым номером : 70:06:0101001:1025 :**

№ п/п	Наименование характеристики	Значение характеристики
1	2	3
1.	Вид объекта недвижимости	здание
2.	Ранее присвоенный государственный учетный номер (инвентарный) здания, сооружения, объекта незавершенного строительства	-
3.	Кадастровый номер земельного участка (земельных участков), в границах которого (которых) расположены здание, сооружение, объект незавершенного строительства	70:06:0101001:705

2. Сведения о характеристиках объекта недвижимости с кадастровым номером : 70:06:0101001:1025 :

№ п/п	Наименование характеристики	Значение характеристики
1	2	3
4.	Уникальный учетный номер кадастрового квартала, в границах которого расположены здание, сооружение, объект незавершенного строительства	70:06:0101001
5.	Адрес здания, сооружения, объекта незавершенного строительства	Российская Федерация, Томская область, район Каргасокский, село Каргасок, улица Садовая, дом 58
5.1.	Сведения о местоположении здания, сооружения, объекта незавершенного строительства (при отсутствии адреса) в структурированном в соответствии с федеральной информационной адресной системой виде	-
5.2.	Дополнительные сведения о местоположении	-
6.	Иные сведения	-

3. Пояснения к сведениям об объекте недвижимости с кадастровым номером 70:06:0101001:1025 :

1.	-
----	---

Описание местоположения зданий, сооружений, объектов незавершенного строительства на земельном участке

1. Сведения о характерных точках контура объекта недвижимости с кадастровым номером : 70:06:0101001:1245 :

Система координат МСК 70, зона 2

Зона № 2

Обозначение характерных точек контура	Содержатся в Едином государственном реестре недвижимости			Определены в ходе выполнения комплексных кадастровых работ			Метод опреде ления коор динат	Формулы, примененные для расчета средней квадратической погрешности определения координат характерных точек (Mt), м, с подставленными в такие формулы значениями и итоговые (вычисленные) значения Mt, м
	Координаты, м		Ради ус, м	Координаты, м		Ради ус, м		
	X	Y	R	X	Y	R		
1	2	3	4	5	6	7	8	9
н8430	-	-	-	640690.04	2429679.7 4	-	Метод спутниковых геодезически х измерений (определени й)	0.1
н8440	-	-	-	640687.84	2429684.8 4	-	Метод спутниковых геодезически х измерений (определени й)	0.1
н8450	-	-	-	640686.74	2429684.5 9	-	Метод спутниковых геодезически х измерений (определени й)	0.1
н8460	-	-	-	640685.34	2429687.6 9	-	Метод спутниковых геодезически х измерений (определени й)	0.1
н8470	-	-	-	640673.89	2429683.1 4	-	Метод спутниковых геодезически х измерений (определени й)	0.1
н8480	-	-	-	640677.59	2429674.3 9	-	Метод спутниковых геодезически х измерений (определени й)	0.1
н8430	-	-	-	640690.04	2429679.7 4	-	Метод спутниковых геодезически х измерений (определени й)	0.1

2. Сведения о характеристиках объекта недвижимости с кадастровым номером : 70:06:0101001:1245 :

№ п/п	Наименование характеристики	Значение характеристики
1	2	3
1.	Вид объекта недвижимости	здание
2.	Ранее присвоенный государственный учетный номер (инвентарный) здания, сооружения, объекта незавершенного строительства	-
3.	Кадастровый номер земельного участка (земельных участков), в границах которого (которых) расположены здание, сооружение, объект незавершенного строительства	70:06:0101001:2908
4.	Уникальный учетный номер кадастрового квартала, в границах которого расположены здание, сооружение, объект незавершенного строительства	70:06:0101001
5.	Адрес здания, сооружения, объекта незавершенного строительства	Российская Федерация, Томская область, район Каргасокский, село Каргасок, улица Садовая, дом 60
5.1.	Сведения о местоположении здания, сооружения, объекта незавершенного строительства (при отсутствии адреса) в структурированном в соответствии с федеральной информационной адресной системой виде	-
5.2.	Дополнительные сведения о местоположении	-
6.	Иные сведения	-

3. Пояснения к сведениям об объекте недвижимости с кадастровым номером 70:06:0101001:1245 :

1.	-
----	---

Описание местоположения зданий, сооружений, объектов незавершенного строительства на земельном участке

**1. Сведения о характерных точках контура объекта недвижимости
с кадастровым номером : 70:06:0101001:891 :**

Система координат МСК 70, зона 2

Зона № 2

Обозначение характерных точек контура	Содержатся в Едином государственном реестре недвижимости			Определены в ходе выполнения комплексных кадастровых работ			Метод опреде ления коор динат	Формулы, примененные для расчета средней квадратической погрешности определения координат характерных точек (Mt), м, с подставленными в такие формулы значениями и итоговые (вычисленные) значения Mt, м
	Координаты, м		Ради ус, м	Координаты, м		Ради ус, м		
	X	Y	R	X	Y	R		
1	2	3	4	5	6	7	8	9
н849О	-	-	-	640695.64	2429656.8 4	-	Метод спутниковых геодезически х измерений (определени й)	0.1
н850О	-	-	-	640691.84	2429666.7 4	-	Метод спутниковых геодезически х измерений (определени й)	0.1
н851О	-	-	-	640681.79	2429662.8 4	-	Метод спутниковых геодезически х измерений (определени й)	0.1
н852О	-	-	-	640685.54	2429652.5 9	-	Метод спутниковых геодезически х измерений (определени й)	0.1
н849О	-	-	-	640695.64	2429656.8 4	-	Метод спутниковых геодезически х измерений (определени й)	0.1

**2. Сведения о характеристиках объекта недвижимости
с кадастровым номером : 70:06:0101001:891 :**

№ п/п	Наименование характеристики	Значение характеристики
1	2	3
1.	Вид объекта недвижимости	здание
2.	Ранее присвоенный государственный учетный номер (инвентарный) здания, сооружения, объекта незавершенного строительства	-
3.	Кадастровый номер земельного участка (земельных участков), в границах которого (которых) расположены здание, сооружение, объект незавершенного строительства	70:06:0101001:76

2. Сведения о характеристиках объекта недвижимости с кадастровым номером : 70:06:0101001:891 :

№ п/п	Наименование характеристики	Значение характеристики
1	2	3
4.	Уникальный учетный номер кадастрового квартала, в границах которого расположены здание, сооружение, объект незавершенного строительства	70:06:0101001
5.	Адрес здания, сооружения, объекта незавершенного строительства	Российская Федерация, Томская область, район Каргасокский, село Каргасок, улица Садовая, дом 62
5.1.	Сведения о местоположении здания, сооружения, объекта незавершенного строительства (при отсутствии адреса) в структурированном в соответствии с федеральной информационной адресной системой виде	-
5.2.	Дополнительные сведения о местоположении	-
6.	Иные сведения	-

3. Пояснения к сведениям об объекте недвижимости с кадастровым номером 70:06:0101001:891 :

1.	-
----	---

Описание местоположения зданий, сооружений, объектов незавершенного строительства на земельном участке

**1. Сведения о характерных точках контура объекта недвижимости
с кадастровым номером : 70:06:0101001:1084 :**

Система координат МСК 70, зона 2

Зона № 2

Обозначение характерных точек контура	Содержатся в Едином государственном реестре недвижимости			Определены в ходе выполнения комплексных кадастровых работ			Метод опреде ления коор динат	Формулы, примененные для расчета средней квадратической погрешности определения координат характерных точек (Mt), м, с подставленными в такие формулы значениями и итоговые (вычисленные) значения Mt, м
	Координаты, м		Ради ус, м	Координаты, м		Ради ус, м		
	X	Y	R	X	Y	R		
1	2	3	4	5	6	7	8	9
н853О	-	-	-	640714.78	2429615.0 2	-	Метод спутниковых геодезически х измерений (определени й)	0.1
н854О	-	-	-	640702.58	2429609.4 7	-	Метод спутниковых геодезически х измерений (определени й)	0.1
н855О	-	-	-	640706.51	2429600.7 7	-	Метод спутниковых геодезически х измерений (определени й)	0.1
н856О	-	-	-	640718.68	2429606.3 7	-	Метод спутниковых геодезически х измерений (определени й)	0.1
н853О	-	-	-	640714.78	2429615.0 2	-	Метод спутниковых геодезически х измерений (определени й)	0.1

**2. Сведения о характеристиках объекта недвижимости
с кадастровым номером : 70:06:0101001:1084 :**

№ п/п	Наименование характеристики	Значение характеристики
1	2	3
1.	Вид объекта недвижимости	здание
2.	Ранее присвоенный государственный учетный номер (инвентарный) здания, сооружения, объекта незавершенного строительства	-
3.	Кадастровый номер земельного участка (земельных участков), в границах которого (которых) расположены здание, сооружение, объект незавершенного строительства	70:06:0101001:222

2. Сведения о характеристиках объекта недвижимости с кадастровым номером : 70:06:0101001:1084 :

№ п/п	Наименование характеристики	Значение характеристики
1	2	3
4.	Уникальный учетный номер кадастрового квартала, в границах которого расположены здание, сооружение, объект незавершенного строительства	70:06:0101001
5.	Адрес здания, сооружения, объекта незавершенного строительства	Российская Федерация, Томская область, район Каргасокский, село Каргасок, улица Садовая, дом 66
5.1.	Сведения о местоположении здания, сооружения, объекта незавершенного строительства (при отсутствии адреса) в структурированном в соответствии с федеральной информационной адресной системой виде	-
5.2.	Дополнительные сведения о местоположении	-
6.	Иные сведения	-

3. Пояснения к сведениям об объекте недвижимости с кадастровым номером 70:06:0101001:1084 :

1.	-
----	---

Описание местоположения зданий, сооружений, объектов незавершенного строительства на земельном участке

1. Сведения о характерных точках контура объекта недвижимости с кадастровым номером : 70:06:0101001:971 :

Система координат МСК 70, зона 2

Зона № 2

Обозначение характерных точек контура	Содержатся в Едином государственном реестре недвижимости			Определены в ходе выполнения комплексных кадастровых работ			Метод определения координат	Формулы, примененные для расчета средней квадратической погрешности определения координат характерных точек (Mt), м, с подставленными в такие формулы значениями и итоговые (вычисленные) значения Mt, м
	Координаты, м		Радиус, м	Координаты, м		Радиус, м		
	X	Y	R	X	Y	R		
1	2	3	4	5	6	7	8	9
н857О	-	-	-	640726.53	2429577.17	-	Метод спутниковых геодезических измерений (определений)	0.1
н858О	-	-	-	640722.98	2429585.22	-	Метод спутниковых геодезических измерений (определений)	0.1
н859О	-	-	-	640714.78	2429582.32	-	Метод спутниковых геодезических измерений (определений)	0.1
н860О	-	-	-	640717.83	2429573.97	-	Метод спутниковых геодезических измерений (определений)	0.1
н861О	-	-	-	640717.88	2429573.97	-	Метод спутниковых геодезических измерений (определений)	0.1
н857О	-	-	-	640726.53	2429577.17	-	Метод спутниковых геодезических измерений (определений)	0.1

2. Сведения о характеристиках объекта недвижимости с кадастровым номером : 70:06:0101001:971 :

№ п/п	Наименование характеристики	Значение характеристики
1	2	3
1.	Вид объекта недвижимости	здание
2.	Ранее присвоенный государственный учетный номер (инвентарный) здания, сооружения, объекта незавершенного строительства	-

2. Сведения о характеристиках объекта недвижимости с кадастровым номером : 70:06:0101001:971 :

№ п/п	Наименование характеристики	Значение характеристики
1	2	3
3.	Кадастровый номер земельного участка (земельных участков), в границах которого (которых) расположены здание, сооружение, объект незавершенного строительства	70:06:0101001:221
4.	Уникальный учетный номер кадастрового квартала, в границах которого расположены здание, сооружение, объект незавершенного строительства	70:06:0101001
5.	Адрес здания, сооружения, объекта незавершенного строительства	Российская Федерация, Томская область, район Каргасокский, село Каргасок, улица Садовая, дом 68
5.1.	Сведения о местоположении здания, сооружения, объекта незавершенного строительства (при отсутствии адреса) в структурированном в соответствии с федеральной информационной адресной системой виде	-
5.2.	Дополнительные сведения о местоположении	-
6.	Иные сведения	-

3. Пояснения к сведениям об объекте недвижимости с кадастровым номером 70:06:0101001:971 :

1.	-
----	---

**Описание местоположения зданий, сооружений,
объектов незавершенного строительства на земельном участке**

**1. Сведения о характерных точках контура объекта недвижимости
с кадастровым номером : 70:06:0101001:1265 :**

Система координат МСК 70, зона 2

Зона № 2

Обозначение характерных точек контура	Содержатся в Едином государственном реестре недвижимости			Определены в ходе выполнения комплексных кадастровых работ			Метод опреде ления коор динат	Формулы, примененные для расчета средней квадратической погрешности определения координат характерных точек (Mt), м, с подставленными в такие формулы значениями и итоговые (вычисленные) значения Mt, м
	Координаты, м		Ради ус, м	Координаты, м		Ради ус, м		
	X	Y	R	X	Y	R		
1	2	3	4	5	6	7	8	9
н862О	-	-	-	640744.33	2429601.4 2	-	Метод спутниковых геодезически х измерений (определени й)	0.1
н863О	-	-	-	640739.43	2429611.8 7	-	Метод спутниковых геодезически х измерений (определени й)	0.1
н864О	-	-	-	640732.03	2429608.4 7	-	Метод спутниковых геодезически х измерений (определени й)	0.1
н865О	-	-	-	640736.98	2429598.1 7	-	Метод спутниковых геодезически х измерений (определени й)	0.1
н862О	-	-	-	640744.33	2429601.4 2	-	Метод спутниковых геодезически х измерений (определени й)	0.1

**2. Сведения о характеристиках объекта недвижимости
с кадастровым номером : 70:06:0101001:1265 :**

№ п/п	Наименование характеристики	Значение характеристики
1	2	3
1.	Вид объекта недвижимости	здание
2.	Ранее присвоенный государственный учетный номер (инвентарный) здания, сооружения, объекта незавершенного строительства	-
3.	Кадастровый номер земельного участка (земельных участков), в границах которого (которых) расположены здание, сооружение, объект незавершенного строительства	70:06:0101001:648

2. Сведения о характеристиках объекта недвижимости с кадастровым номером : 70:06:0101001:1265 :

№ п/п	Наименование характеристики	Значение характеристики
1	2	3
4.	Уникальный учетный номер кадастрового квартала, в границах которого расположены здание, сооружение, объект незавершенного строительства	70:06:0101001
5.	Адрес здания, сооружения, объекта незавершенного строительства	Российская Федерация, Томская область, район Каргасокский, село Каргасок, улица Садовая, дом 66а
5.1.	Сведения о местоположении здания, сооружения, объекта незавершенного строительства (при отсутствии адреса) в структурированном в соответствии с федеральной информационной адресной системой виде	-
5.2.	Дополнительные сведения о местоположении	-
6.	Иные сведения	-

3. Пояснения к сведениям об объекте недвижимости с кадастровым номером 70:06:0101001:1265 :

1.	-
----	---

Описание местоположения зданий, сооружений, объектов незавершенного строительства на земельном участке

**1. Сведения о характерных точках контура объекта недвижимости
с кадастровым номером : 70:06:0101001:864 :**

Система координат МСК 70, зона 2

Зона № 2

Обозначение характерных точек контура	Содержатся в Едином государственном реестре недвижимости			Определены в ходе выполнения комплексных кадастровых работ			Метод опреде ления коор динат	Формулы, примененные для расчета средней квадратической погрешности определения координат характерных точек (Mt), м, с подставленными в такие формулы значениями и итоговые (вычисленные) значения Mt, м
	Координаты, м		Ради ус, м	Координаты, м		Ради ус, м		
	X	Y	R	X	Y	R		
1	2	3	4	5	6	7	8	9
н866О	-	-	-	640787.33	2429595.8 7	-	Метод спутниковых геодезически х измерений (определени й)	0.1
н867О	-	-	-	640783.08	2429606.5 7	-	Метод спутниковых геодезически х измерений (определени й)	0.1
н868О	-	-	-	640773.53	2429602.9 7	-	Метод спутниковых геодезически х измерений (определени й)	0.1
н869О	-	-	-	640778.18	2429592.3 7	-	Метод спутниковых геодезически х измерений (определени й)	0.1
н866О	-	-	-	640787.33	2429595.8 7	-	Метод спутниковых геодезически х измерений (определени й)	0.1

**2. Сведения о характеристиках объекта недвижимости
с кадастровым номером : 70:06:0101001:864 :**

№ п/п	Наименование характеристики	Значение характеристики
1	2	3
1.	Вид объекта недвижимости	здание
2.	Ранее присвоенный государственный учетный номер (инвентарный) здания, сооружения, объекта незавершенного строительства	-
3.	Кадастровый номер земельного участка (земельных участков), в границах которого (которых) расположены здание, сооружение, объект незавершенного строительства	70:06:0101001:568

2. Сведения о характеристиках объекта недвижимости с кадастровым номером : 70:06:0101001:864 :

№ п/п	Наименование характеристики	Значение характеристики
1	2	3
4.	Уникальный учетный номер кадастрового квартала, в границах которого расположены здание, сооружение, объект незавершенного строительства	70:06:0101001
5.	Адрес здания, сооружения, объекта незавершенного строительства	Российская Федерация, Томская область, район Каргасокский, село Каргасок, улица Учебная, дом 49
5.1.	Сведения о местоположении здания, сооружения, объекта незавершенного строительства (при отсутствии адреса) в структурированном в соответствии с федеральной информационной адресной системой виде	-
5.2.	Дополнительные сведения о местоположении	-
6.	Иные сведения	-

3. Пояснения к сведениям об объекте недвижимости с кадастровым номером 70:06:0101001:864 :

1.	-

**Описание местоположения зданий, сооружений,
объектов незавершенного строительства на земельном участке**

**1. Сведения о характерных точках контура объекта недвижимости
с кадастровым номером : 70:06:0101001:1024 :**

Система координат МСК 70, зона 2

Зона № 2

Обозначение характерных точек контура	Содержатся в Едином государственном реестре недвижимости			Определены в ходе выполнения комплексных кадастровых работ			Метод опреде ления коор динат	Формулы, примененные для расчета средней квадратической погрешности определения координат характерных точек (Mt), м, с подставленными в такие формулы значениями и итоговые (вычисленные) значения Mt, м
	Координаты, м		Ради ус, м	Координаты, м		Ради ус, м		
	X	Y	R	X	Y	R		
1	2	3	4	5	6	7	8	9
н8700	-	-	-	640776.09	2429625.2 6	-	Метод спутниковых геодезически х измерений (определени й)	0.1
н8710	-	-	-	640776.14	2429625.3 1	-	Метод спутниковых геодезически х измерений (определени й)	0.1
н8720	-	-	-	640769.72	2429640.7 8	-	Метод спутниковых геодезически х измерений (определени й)	0.1
н8730	-	-	-	640758.38	2429636.9 1	-	Метод спутниковых геодезически х измерений (определени й)	0.1
н8740	-	-	-	640764.49	2429620.9 1	-	Метод спутниковых геодезически х измерений (определени й)	0.1
н8700	-	-	-	640776.09	2429625.2 6	-	Метод спутниковых геодезически х измерений (определени й)	0.1

**2. Сведения о характеристиках объекта недвижимости
с кадастровым номером : 70:06:0101001:1024 :**

№ п/п	Наименование характеристики	Значение характеристики
1	2	3
1.	Вид объекта недвижимости	здание
2.	Ранее присвоенный государственный учетный номер (инвентарный) здания, сооружения, объекта незавершенного строительства	-

2. Сведения о характеристиках объекта недвижимости с кадастровым номером : 70:06:0101001:1024 :

№ п/п	Наименование характеристики	Значение характеристики
1	2	3
3.	Кадастровый номер земельного участка (земельных участков), в границах которого (которых) расположены здание, сооружение, объект незавершенного строительства	70:06:0101001:2664, 70:06:0101001:565
4.	Уникальный учетный номер кадастрового квартала, в границах которого расположены здание, сооружение, объект незавершенного строительства	70:06:0101001
5.	Адрес здания, сооружения, объекта незавершенного строительства	Российская Федерация, Томская область, район Каргасокский, село Каргасок, улица Учебная, дом 47
5.1.	Сведения о местоположении здания, сооружения, объекта незавершенного строительства (при отсутствии адреса) в структурированном в соответствии с федеральной информационной адресной системой виде	-
5.2.	Дополнительные сведения о местоположении	-
6.	Иные сведения	-

3. Пояснения к сведениям об объекте недвижимости с кадастровым номером 70:06:0101001:1024 :

1.	-
----	---

**Описание местоположения зданий, сооружений,
объектов незавершенного строительства на земельном участке**

**1. Сведения о характерных точках контура объекта недвижимости
с кадастровым номером : 70:06:0101001:1115 :**

Система координат МСК 70, зона 2

Зона № 2

Обозначение характерных точек контура	Содержатся в Едином государственном реестре недвижимости			Определены в ходе выполнения комплексных кадастровых работ			Метод опреде ления коор динат	Формулы, примененные для расчета средней квадратической погрешности определения координат характерных точек (Mt), м, с подставленными в такие формулы значениями и итоговые (вычисленные) значения Mt, м
	Координаты, м		Ради ус, м	Координаты, м		Ради ус, м		
	X	Y	R	X	Y	R		
1	2	3	4	5	6	7	8	9
н8750	-	-	-	640766.13	2429652.0 0	-	Метод спутниковых геодезически х измерений (определени й)	0.1
н8760	-	-	-	640766.13	2429652.1 0	-	Метод спутниковых геодезически х измерений (определени й)	0.1
н8770	-	-	-	640761.43	2429663.2 5	-	Метод спутниковых геодезически х измерений (определени й)	0.1
н8780	-	-	-	640752.78	2429659.7 5	-	Метод спутниковых геодезически х измерений (определени й)	0.1
н8790	-	-	-	640757.18	2429648.5 5	-	Метод спутниковых геодезически х измерений (определени й)	0.1
н8750	-	-	-	640766.13	2429652.0 0	-	Метод спутниковых геодезически х измерений (определени й)	0.1

**2. Сведения о характеристиках объекта недвижимости
с кадастровым номером : 70:06:0101001:1115 :**

№ п/п	Наименование характеристики	Значение характеристики
1	2	3
1.	Вид объекта недвижимости	здание
2.	Ранее присвоенный государственный учетный номер (инвентарный) здания, сооружения, объекта незавершенного строительства	-

2. Сведения о характеристиках объекта недвижимости с кадастровым номером : 70:06:0101001:1115 :

№ п/п	Наименование характеристики	Значение характеристики
1	2	3
3.	Кадастровый номер земельного участка (земельных участков), в границах которого (которых) расположены здание, сооружение, объект незавершенного строительства	70:06:0101001:564
4.	Уникальный учетный номер кадастрового квартала, в границах которого расположены здание, сооружение, объект незавершенного строительства	70:06:0101001
5.	Адрес здания, сооружения, объекта незавершенного строительства	Российская Федерация, Томская область, район Каргасокский, село Каргасок, улица Учебная, дом 45
5.1.	Сведения о местоположении здания, сооружения, объекта незавершенного строительства (при отсутствии адреса) в структурированном в соответствии с федеральной информационной адресной системой виде	-
5.2.	Дополнительные сведения о местоположении	-
6.	Иные сведения	-

3. Пояснения к сведениям об объекте недвижимости с кадастровым номером 70:06:0101001:1115 :

1.	-
----	---

Описание местоположения зданий, сооружений, объектов незавершенного строительства на земельном участке

**1. Сведения о характерных точках контура объекта недвижимости
с кадастровым номером : 70:06:0101001:900 :**

Система координат МСК 70, зона 2

Зона № 2

Обозначение характерных точек контура	Содержатся в Едином государственном реестре недвижимости			Определены в ходе выполнения комплексных кадастровых работ			Метод опреде ления коор динат	Формулы, примененные для расчета средней квадратической погрешности определения координат характерных точек (Mt), м, с подставленными в такие формулы значениями и итоговые (вычисленные) значения Mt, м
	Координаты, м		Ради ус, м	Координаты, м		Ради ус, м		
	X	Y	R	X	Y	R		
1	2	3	4	5	6	7	8	9
н8800	-	-	-	640703.48	2429636.3 0	-	Метод спутниковых геодезически х измерений (определени й)	0.1
н8810	-	-	-	640700.73	2429643.9 5	-	Метод спутниковых геодезически х измерений (определени й)	0.1
н8820	-	-	-	640690.53	2429640.0 5	-	Метод спутниковых геодезически х измерений (определени й)	0.1
н8830	-	-	-	640693.73	2429632.2 5	-	Метод спутниковых геодезически х измерений (определени й)	0.1
н8800	-	-	-	640703.48	2429636.3 0	-	Метод спутниковых геодезически х измерений (определени й)	0.1

**2. Сведения о характеристиках объекта недвижимости
с кадастровым номером : 70:06:0101001:900 :**

№ п/п	Наименование характеристики	Значение характеристики
1	2	3
1.	Вид объекта недвижимости	здание
2.	Ранее присвоенный государственный учетный номер (инвентарный) здания, сооружения, объекта незавершенного строительства	-
3.	Кадастровый номер земельного участка (земельных участков), в границах которого (которых) расположены здание, сооружение, объект незавершенного строительства	70:06:0101001:625

2. Сведения о характеристиках объекта недвижимости с кадастровым номером : 70:06:0101001:900 :

№ п/п	Наименование характеристики	Значение характеристики
1	2	3
4.	Уникальный учетный номер кадастрового квартала, в границах которого расположены здание, сооружение, объект незавершенного строительства	70:06:0101001
5.	Адрес здания, сооружения, объекта незавершенного строительства	Российская Федерация, Томская область, район Каргасокский, село Каргасок, улица Садовая, дом 64
5.1.	Сведения о местоположении здания, сооружения, объекта незавершенного строительства (при отсутствии адреса) в структурированном в соответствии с федеральной информационной адресной системой виде	-
5.2.	Дополнительные сведения о местоположении	-
6.	Иные сведения	-

3. Пояснения к сведениям об объекте недвижимости с кадастровым номером 70:06:0101001:900 :

1.	-
----	---

Описание местоположения зданий, сооружений, объектов незавершенного строительства на земельном участке

**1. Сведения о характерных точках контура объекта недвижимости
с кадастровым номером : 70:06:0101001:849 :**

Система координат МСК 70, зона 2

Зона № 2

Обозначение характерных точек контура	Содержатся в Едином государственном реестре недвижимости			Определены в ходе выполнения комплексных кадастровых работ			Метод опреде ления коор динат	Формулы, примененные для расчета средней квадратической погрешности определения координат характерных точек (Mt), м, с подставленными в такие формулы значениями и итоговые (вычисленные) значения Mt, м
	Координаты, м		Ради ус, м	Координаты, м		Ради ус, м		
	X	Y	R	X	Y	R		
1	2	3	4	5	6	7	8	9
н8850	-	-	-	640755.28	2429676.7 0	-	Метод спутниковых геодезически х измерений (определени й)	0.1
н8860	-	-	-	640751.38	2429685.9 0	-	Метод спутниковых геодезически х измерений (определени й)	0.1
н8870	-	-	-	640743.98	2429682.9 0	-	Метод спутниковых геодезически х измерений (определени й)	0.1
н8880	-	-	-	640747.93	2429673.6 0	-	Метод спутниковых геодезически х измерений (определени й)	0.1
н8850	-	-	-	640755.28	2429676.7 0	-	Метод спутниковых геодезически х измерений (определени й)	0.1

**2. Сведения о характеристиках объекта недвижимости
с кадастровым номером : 70:06:0101001:849 :**

№ п/п	Наименование характеристики	Значение характеристики
1	2	3
1.	Вид объекта недвижимости	здание
2.	Ранее присвоенный государственный учетный номер (инвентарный) здания, сооружения, объекта незавершенного строительства	-
3.	Кадастровый номер земельного участка (земельных участков), в границах которого (которых) расположены здание, сооружение, объект незавершенного строительства	70:06:0101001:561

2. Сведения о характеристиках объекта недвижимости с кадастровым номером : 70:06:0101001:849 :

№ п/п	Наименование характеристики	Значение характеристики
1	2	3
4.	Уникальный учетный номер кадастрового квартала, в границах которого расположены здание, сооружение, объект незавершенного строительства	70:06:0101001
5.	Адрес здания, сооружения, объекта незавершенного строительства	Российская Федерация, Томская область, район Каргасокский, село Каргасок, улица Учебная, дом 43
5.1.	Сведения о местоположении здания, сооружения, объекта незавершенного строительства (при отсутствии адреса) в структурированном в соответствии с федеральной информационной адресной системой виде	-
5.2.	Дополнительные сведения о местоположении	-
6.	Иные сведения	-

3. Пояснения к сведениям об объекте недвижимости с кадастровым номером 70:06:0101001:849 :

1.	-
----	---

**Описание местоположения зданий, сооружений,
объектов незавершенного строительства на земельном участке**

**1. Сведения о характерных точках контура объекта недвижимости
с кадастровым номером : 70:06:0101001:840 :**

Система координат МСК 70, зона 2

Зона № 2

Обозначение характерных точек контура	Содержатся в Едином государственном реестре недвижимости			Определены в ходе выполнения комплексных кадастровых работ			Метод опреде ления коор динат	Формулы, примененные для расчета средней квадратической погрешности определения координат характерных точек (Mt), м, с подставленными в такие формулы значениями и итоговые (вычисленные) значения Mt, м
	Координаты, м		Ради ус, м	Координаты, м		Ради ус, м		
	X	Y	R	X	Y	R		
1	2	3	4	5	6	7	8	9
н8890	-	-	-	640747.93	2429696.3 0	-	Метод спутниковых геодезически х измерений (определени й)	0.1
н8900	-	-	-	640742.28	2429709.8 0	-	Метод спутниковых геодезически х измерений (определени й)	0.1
н8910	-	-	-	640732.38	2429705.6 0	-	Метод спутниковых геодезически х измерений (определени й)	0.1
н8920	-	-	-	640738.03	2429692.3 5	-	Метод спутниковых геодезически х измерений (определени й)	0.1
н8890	-	-	-	640747.93	2429696.3 0	-	Метод спутниковых геодезически х измерений (определени й)	0.1

**2. Сведения о характеристиках объекта недвижимости
с кадастровым номером : 70:06:0101001:840 :**

№ п/п	Наименование характеристики	Значение характеристики
1	2	3
1.	Вид объекта недвижимости	здание
2.	Ранее присвоенный государственный учетный номер (инвентарный) здания, сооружения, объекта незавершенного строительства	-
3.	Кадастровый номер земельного участка (земельных участков), в границах которого (которых) расположены здание, сооружение, объект незавершенного строительства	70:06:0101001:559

2. Сведения о характеристиках объекта недвижимости с кадастровым номером : 70:06:0101001:840 :

№ п/п	Наименование характеристики	Значение характеристики
1	2	3
4.	Уникальный учетный номер кадастрового квартала, в границах которого расположены здание, сооружение, объект незавершенного строительства	70:06:0101001
5.	Адрес здания, сооружения, объекта незавершенного строительства	Российская Федерация, Томская область, район Каргасокский, село Каргасок, улица Учебная, дом 41
5.1.	Сведения о местоположении здания, сооружения, объекта незавершенного строительства (при отсутствии адреса) в структурированном в соответствии с федеральной информационной адресной системой виде	-
5.2.	Дополнительные сведения о местоположении	-
6.	Иные сведения	-

3. Пояснения к сведениям об объекте недвижимости с кадастровым номером 70:06:0101001:840 :

1.	-
----	---

**Описание местоположения зданий, сооружений,
объектов незавершенного строительства на земельном участке**

**1. Сведения о характерных точках контура объекта недвижимости
с кадастровым номером : 70:06:0101001:998 :**

Система координат МСК 70, зона 2

Зона № 2

Обозначение характерных точек контура	Содержатся в Едином государственном реестре недвижимости			Определены в ходе выполнения комплексных кадастровых работ			Метод опреде ления коор динат	Формулы, примененные для расчета средней квадратической погрешности определения координат характерных точек (Mt), м, с подставленными в такие формулы значениями и итоговые (вычисленные) значения Mt, м
	Координаты, м		Ради ус, м	Координаты, м		Ради ус, м		
	X	Y	R	X	Y	R		
1	2	3	4	5	6	7	8	9
н9000	-	-	-	640814.98	2429772.7 0	-	Метод спутниковых геодезически х измерений (определени й)	0.1
н9010	-	-	-	640800.38	2429766.7 5	-	Метод спутниковых геодезически х измерений (определени й)	0.1
н9020	-	-	-	640804.08	2429757.5 5	-	Метод спутниковых геодезически х измерений (определени й)	0.1
н9030	-	-	-	640818.48	2429763.4 5	-	Метод спутниковых геодезически х измерений (определени й)	0.1
н9000	-	-	-	640814.98	2429772.7 0	-	Метод спутниковых геодезически х измерений (определени й)	0.1

**2. Сведения о характеристиках объекта недвижимости
с кадастровым номером : 70:06:0101001:998 :**

№ п/п	Наименование характеристики	Значение характеристики
1	2	3
1.	Вид объекта недвижимости	здание
2.	Ранее присвоенный государственный учетный номер (инвентарный) здания, сооружения, объекта незавершенного строительства	-
3.	Кадастровый номер земельного участка (земельных участков), в границах которого (которых) расположены здание, сооружение, объект незавершенного строительства	70:06:0101001:747

2. Сведения о характеристиках объекта недвижимости с кадастровым номером : 70:06:0101001:998 :

№ п/п	Наименование характеристики	Значение характеристики
1	2	3
4.	Уникальный учетный номер кадастрового квартала, в границах которого расположены здание, сооружение, объект незавершенного строительства	70:06:0101001
5.	Адрес здания, сооружения, объекта незавершенного строительства	Российская Федерация, Томская область, район Каргасокский, село Каргасок, улица Октябрьская, дом 41
5.1.	Сведения о местоположении здания, сооружения, объекта незавершенного строительства (при отсутствии адреса) в структурированном в соответствии с федеральной информационной адресной системой виде	-
5.2.	Дополнительные сведения о местоположении	-
6.	Иные сведения	-

3. Пояснения к сведениям об объекте недвижимости с кадастровым номером 70:06:0101001:998 :

1.	-
----	---

Описание местоположения зданий, сооружений, объектов незавершенного строительства на земельном участке

**1. Сведения о характерных точках контура объекта недвижимости
с кадастровым номером : 70:06:0101001:1181 :**

Система координат МСК 70, зона 2

Зона № 2

Обозначение характерных точек контура	Содержатся в Едином государственном реестре недвижимости			Определены в ходе выполнения комплексных кадастровых работ			Метод опреде ления коор динат	Формулы, примененные для расчета средней квадратической погрешности определения координат характерных точек (Mt), м, с подставленными в такие формулы значениями и итоговые (вычисленные) значения Mt, м
	Координаты, м		Ради ус, м	Координаты, м		Ради ус, м		
	X	Y	R	X	Y	R		
1	2	3	4	5	6	7	8	9
н904О	-	-	-	640834.68	2429718.7 5	-	Метод спутниковых геодезически х измерений (определени й)	0.1
н905О	-	-	-	640829.18	2429731.6 0	-	Метод спутниковых геодезически х измерений (определени й)	0.1
н906О	-	-	-	640815.03	2429725.4 0	-	Метод спутниковых геодезически х измерений (определени й)	0.1
н907О	-	-	-	640820.28	2429712.3 5	-	Метод спутниковых геодезически х измерений (определени й)	0.1
н904О	-	-	-	640834.68	2429718.7 5	-	Метод спутниковых геодезически х измерений (определени й)	0.1

**2. Сведения о характеристиках объекта недвижимости
с кадастровым номером : 70:06:0101001:1181 :**

№ п/п	Наименование характеристики	Значение характеристики
1	2	3
1.	Вид объекта недвижимости	здание
2.	Ранее присвоенный государственный учетный номер (инвентарный) здания, сооружения, объекта незавершенного строительства	-
3.	Кадастровый номер земельного участка (земельных участков), в границах которого (которых) расположены здание, сооружение, объект незавершенного строительства	70:06:0101001:43

2. Сведения о характеристиках объекта недвижимости с кадастровым номером : 70:06:0101001:1181 :

№ п/п	Наименование характеристики	Значение характеристики
1	2	3
4.	Уникальный учетный номер кадастрового квартала, в границах которого расположены здание, сооружение, объект незавершенного строительства	70:06:0101001
5.	Адрес здания, сооружения, объекта незавершенного строительства	Российская Федерация, Томская область, район Каргасокский, село Каргасок, улица Октябрьская, дом 45
5.1.	Сведения о местоположении здания, сооружения, объекта незавершенного строительства (при отсутствии адреса) в структурированном в соответствии с федеральной информационной адресной системой виде	-
5.2.	Дополнительные сведения о местоположении	-
6.	Иные сведения	-

3. Пояснения к сведениям об объекте недвижимости с кадастровым номером 70:06:0101001:1181 :

1.	-
----	---

**Описание местоположения зданий, сооружений,
объектов незавершенного строительства на земельном участке**

**1. Сведения о характерных точках контура объекта недвижимости
с кадастровым номером : 70:06:0101001:1124 :**

Система координат МСК 70, зона 2

Зона № 2

Обозначение характерных точек контура	Содержатся в Едином государственном реестре недвижимости			Определены в ходе выполнения комплексных кадастровых работ			Метод опреде ления коор динат	Формулы, примененные для расчета средней квадратической погрешности определения координат характерных точек (Mt), м, с подставленными в такие формулы значениями и итоговые (вычисленные) значения Mt, м
	Координаты, м		Ради ус, м	Координаты, м		Ради ус, м		
	X	Y	R	X	Y	R		
1	2	3	4	5	6	7	8	9
н9080	-	-	-	640844.73	2429694.2 0	-	Метод спутниковых геодезически х измерений (определени й)	0.1
н9090	-	-	-	640838.73	2429707.8 0	-	Метод спутниковых геодезически х измерений (определени й)	0.1
н9100	-	-	-	640830.33	2429704.5 0	-	Метод спутниковых геодезически х измерений (определени й)	0.1
н9110	-	-	-	640836.23	2429691.3 0	-	Метод спутниковых геодезически х измерений (определени й)	0.1
н9080	-	-	-	640844.73	2429694.2 0	-	Метод спутниковых геодезически х измерений (определени й)	0.1

**2. Сведения о характеристиках объекта недвижимости
с кадастровым номером : 70:06:0101001:1124 :**

№ п/п	Наименование характеристики	Значение характеристики
1	2	3
1.	Вид объекта недвижимости	здание
2.	Ранее присвоенный государственный учетный номер (инвентарный) здания, сооружения, объекта незавершенного строительства	-
3.	Кадастровый номер земельного участка (земельных участков), в границах которого (которых) расположены здание, сооружение, объект незавершенного строительства	70:06:0101001:82

2. Сведения о характеристиках объекта недвижимости с кадастровым номером : 70:06:0101001:1124 :

№ п/п	Наименование характеристики	Значение характеристики
1	2	3
4.	Уникальный учетный номер кадастрового квартала, в границах которого расположены здание, сооружение, объект незавершенного строительства	70:06:0101001
5.	Адрес здания, сооружения, объекта незавершенного строительства	Российская Федерация, Томская область, район Каргасокский, село Каргасок, улица Октябрьская, дом 47
5.1.	Сведения о местоположении здания, сооружения, объекта незавершенного строительства (при отсутствии адреса) в структурированном в соответствии с федеральной информационной адресной системой виде	-
5.2.	Дополнительные сведения о местоположении	-
6.	Иные сведения	-

3. Пояснения к сведениям об объекте недвижимости с кадастровым номером 70:06:0101001:1124 :

1.	-

Описание местоположения зданий, сооружений, объектов незавершенного строительства на земельном участке

**1. Сведения о характерных точках контура объекта недвижимости
с кадастровым номером : 70:06:0101001:1678 :**

Система координат МСК 70, зона 2

Зона № 2

Обозначение характерных точек контура	Содержатся в Едином государственном реестре недвижимости			Определены в ходе выполнения комплексных кадастровых работ			Метод опреде ления коор динат	Формулы, примененные для расчета средней квадратической погрешности определения координат характерных точек (Mt), м, с подставленными в такие формулы значениями и итоговые (вычисленные) значения Mt, м
	Координаты, м		Ради ус, м	Координаты, м		Ради ус, м		
	X	Y	R	X	Y	R		
1	2	3	4	5	6	7	8	9
н9120	-	-	-	640853.33	2429670.4 5	-	Метод спутниковых геодезически х измерений (определени й)	0.1
н9130	-	-	-	640848.73	2429682.3 5	-	Метод спутниковых геодезически х измерений (определени й)	0.1
н9140	-	-	-	640834.98	2429677.2 5	-	Метод спутниковых геодезически х измерений (определени й)	0.1
н9150	-	-	-	640839.63	2429665.2 0	-	Метод спутниковых геодезически х измерений (определени й)	0.1
н9120	-	-	-	640853.33	2429670.4 5	-	Метод спутниковых геодезически х измерений (определени й)	0.1

**2. Сведения о характеристиках объекта недвижимости
с кадастровым номером : 70:06:0101001:1678 :**

№ п/п	Наименование характеристики	Значение характеристики
1	2	3
1.	Вид объекта недвижимости	здание
2.	Ранее присвоенный государственный учетный номер (инвентарный) здания, сооружения, объекта незавершенного строительства	-
3.	Кадастровый номер земельного участка (земельных участков), в границах которого (которых) расположены здание, сооружение, объект незавершенного строительства	-

2. Сведения о характеристиках объекта недвижимости с кадастровым номером : 70:06:0101001:1678 :

№ п/п	Наименование характеристики	Значение характеристики
1	2	3
4.	Уникальный учетный номер кадастрового квартала, в границах которого расположены здание, сооружение, объект незавершенного строительства	70:06:0101001
5.	Адрес здания, сооружения, объекта незавершенного строительства	Российская Федерация, Томская область, район Каргасокский, село Каргасок, улица Октябрьская, дом 49
5.1.	Сведения о местоположении здания, сооружения, объекта незавершенного строительства (при отсутствии адреса) в структурированном в соответствии с федеральной информационной адресной системой виде	-
5.2.	Дополнительные сведения о местоположении	-
6.	Иные сведения	-

3. Пояснения к сведениям об объекте недвижимости с кадастровым номером 70:06:0101001:1678 :

1.	-

Описание местоположения зданий, сооружений, объектов незавершенного строительства на земельном участке

**1. Сведения о характерных точках контура объекта недвижимости
с кадастровым номером : 70:06:0101001:1132 :**

Система координат МСК 70, зона 2

Зона № 2

Обозначение характерных точек контура	Содержатся в Едином государственном реестре недвижимости			Определены в ходе выполнения комплексных кадастровых работ			Метод опреде ления коор динат	Формулы, примененные для расчета средней квадратической погрешности определения координат характерных точек (Mt), м, с подставленными в такие формулы значениями и итоговые (вычисленные) значения Mt, м
	Координаты, м		Ради ус, м	Координаты, м		Ради ус, м		
	X	Y	R	X	Y	R		
1	2	3	4	5	6	7	8	9
н9160	-	-	-	640861.99	2429654.3 3	-	Метод спутниковых геодезически х измерений (определени й)	0.1
н9170	-	-	-	640860.79	2429657.2 3	-	Метод спутниковых геодезически х измерений (определени й)	0.1
н9180	-	-	-	640856.34	2429655.4 3	-	Метод спутниковых геодезически х измерений (определени й)	0.1
н9190	-	-	-	640857.49	2429652.5 3	-	Метод спутниковых геодезически х измерений (определени й)	0.1
н9160	-	-	-	640861.99	2429654.3 3	-	Метод спутниковых геодезически х измерений (определени й)	0.1

**2. Сведения о характеристиках объекта недвижимости
с кадастровым номером : 70:06:0101001:1132 :**

№ п/п	Наименование характеристики	Значение характеристики
1	2	3
1.	Вид объекта недвижимости	здание
2.	Ранее присвоенный государственный учетный номер (инвентарный) здания, сооружения, объекта незавершенного строительства	-
3.	Кадастровый номер земельного участка (земельных участков), в границах которого (которых) расположены здание, сооружение, объект незавершенного строительства	70:06:0101001:46

2. Сведения о характеристиках объекта недвижимости с кадастровым номером : 70:06:0101001:1132 :

№ п/п	Наименование характеристики	Значение характеристики
1	2	3
4.	Уникальный учетный номер кадастрового квартала, в границах которого расположены здание, сооружение, объект незавершенного строительства	70:06:0101001
5.	Адрес здания, сооружения, объекта незавершенного строительства	Российская Федерация, Томская область, район Каргасокский, село Каргасок, улица Октябрьская, дом 51
5.1.	Сведения о местоположении здания, сооружения, объекта незавершенного строительства (при отсутствии адреса) в структурированном в соответствии с федеральной информационной адресной системой виде	-
5.2.	Дополнительные сведения о местоположении	-
6.	Иные сведения	-

3. Пояснения к сведениям об объекте недвижимости с кадастровым номером 70:06:0101001:1132 :

1.	-
----	---

Описание местоположения зданий, сооружений, объектов незавершенного строительства на земельном участке

**1. Сведения о характерных точках контура объекта недвижимости
с кадастровым номером : 70:06:0101001:870 :**

Система координат МСК 70, зона 2

Зона № 2

Обозначение характерных точек контура	Содержатся в Едином государственном реестре недвижимости			Определены в ходе выполнения комплексных кадастровых работ			Метод опреде ления коор динат	Формулы, примененные для расчета средней квадратической погрешности определения координат характерных точек (Mt), м, с подставленными в такие формулы значениями и итоговые (вычисленные) значения Mt, м
	Координаты, м		Ради ус, м	Координаты, м		Ради ус, м		
	X	Y	R	X	Y	R		
1	2	3	4	5	6	7	8	9
н9200	-	-	-	640868.54	2429631.9 8	-	Метод спутниковых геодезически х измерений (определени й)	0.1
н9210	-	-	-	640866.09	2429638.6 8	-	Метод спутниковых геодезически х измерений (определени й)	0.1
н9220	-	-	-	640857.64	2429635.0 3	-	Метод спутниковых геодезически х измерений (определени й)	0.1
н9230	-	-	-	640860.34	2429628.8 8	-	Метод спутниковых геодезически х измерений (определени й)	0.1
н9200	-	-	-	640868.54	2429631.9 8	-	Метод спутниковых геодезически х измерений (определени й)	0.1

**2. Сведения о характеристиках объекта недвижимости
с кадастровым номером : 70:06:0101001:870 :**

№ п/п	Наименование характеристики	Значение характеристики
1	2	3
1.	Вид объекта недвижимости	здание
2.	Ранее присвоенный государственный учетный номер (инвентарный) здания, сооружения, объекта незавершенного строительства	-
3.	Кадастровый номер земельного участка (земельных участков), в границах которого (которых) расположены здание, сооружение, объект незавершенного строительства	70:06:0101001:48

2. Сведения о характеристиках объекта недвижимости с кадастровым номером : 70:06:0101001:870 :

№ п/п	Наименование характеристики	Значение характеристики
1	2	3
4.	Уникальный учетный номер кадастрового квартала, в границах которого расположены здание, сооружение, объект незавершенного строительства	70:06:0101001
5.	Адрес здания, сооружения, объекта незавершенного строительства	Российская Федерация, Томская область, район Каргасокский, село Каргасок, улица Октябрьская, дом 53
5.1.	Сведения о местоположении здания, сооружения, объекта незавершенного строительства (при отсутствии адреса) в структурированном в соответствии с федеральной информационной адресной системой виде	-
5.2.	Дополнительные сведения о местоположении	-
6.	Иные сведения	-

3. Пояснения к сведениям об объекте недвижимости с кадастровым номером 70:06:0101001:870 :

1.	-
----	---

Описание местоположения зданий, сооружений, объектов незавершенного строительства на земельном участке

**1. Сведения о характерных точках контура объекта недвижимости
с кадастровым номером : 70:06:0101001:982 :**

Система координат МСК 70, зона 2

Зона № 2

Обозначение характерных точек контура	Содержатся в Едином государственном реестре недвижимости			Определены в ходе выполнения комплексных кадастровых работ			Метод опреде ления коор динат	Формулы, примененные для расчета средней квадратической погрешности определения координат характерных точек (Mt), м, с подставленными в такие формулы значениями и итоговые (вычисленные) значения Mt, м
	Координаты, м		Ради ус, м	Координаты, м		Ради ус, м		
	X	Y	R	X	Y	R		
1	2	3	4	5	6	7	8	9
н9240	-	-	-	640837.84	2429620.5 3	-	Метод спутниковых геодезически х измерений (определени й)	0.1
н9250	-	-	-	640834.99	2429628.4 8	-	Метод спутниковых геодезически х измерений (определени й)	0.1
н9260	-	-	-	640827.39	2429625.6 3	-	Метод спутниковых геодезически х измерений (определени й)	0.1
н9270	-	-	-	640830.49	2429617.4 8	-	Метод спутниковых геодезически х измерений (определени й)	0.1
н9240	-	-	-	640837.84	2429620.5 3	-	Метод спутниковых геодезически х измерений (определени й)	0.1

**2. Сведения о характеристиках объекта недвижимости
с кадастровым номером : 70:06:0101001:982 :**

№ п/п	Наименование характеристики	Значение характеристики
1	2	3
1.	Вид объекта недвижимости	здание
2.	Ранее присвоенный государственный учетный номер (инвентарный) здания, сооружения, объекта незавершенного строительства	-
3.	Кадастровый номер земельного участка (земельных участков), в границах которого (которых) расположены здание, сооружение, объект незавершенного строительства	70:06:0101001:83

2. Сведения о характеристиках объекта недвижимости с кадастровым номером : 70:06:0101001:982 :

№ п/п	Наименование характеристики	Значение характеристики
1	2	3
4.	Уникальный учетный номер кадастрового квартала, в границах которого расположены здание, сооружение, объект незавершенного строительства	70:06:0101001
5.	Адрес здания, сооружения, объекта незавершенного строительства	Российская Федерация, Томская область, район Каргасокский, село Каргасок, переулок Производственный, дом 3
5.1.	Сведения о местоположении здания, сооружения, объекта незавершенного строительства (при отсутствии адреса) в структурированном в соответствии с федеральной информационной адресной системой виде	-
5.2.	Дополнительные сведения о местоположении	-
6.	Иные сведения	-

3. Пояснения к сведениям об объекте недвижимости с кадастровым номером 70:06:0101001:982 :

1.	-
----	---

Описание местоположения зданий, сооружений, объектов незавершенного строительства на земельном участке

1. Сведения о характерных точках контура объекта недвижимости с кадастровым номером : 70:06:0101001:1116 :

Система координат МСК 70, зона 2

Зона № 2

Обозначение характерных точек контура	Содержатся в Едином государственном реестре недвижимости			Определены в ходе выполнения комплексных кадастровых работ			Метод опреде ления коор динат	Формулы, примененные для расчета средней квадратической погрешности определения координат характерных точек (Mt), м, с подставленными в такие формулы значениями и итоговые (вычисленные) значения Mt, м
	Координаты, м		Ради ус, м	Координаты, м		Ради ус, м		
	X	Y	R	X	Y	R		
1	2	3	4	5	6	7	8	9
н9280	-	-	-	640800.74	2429651.5 3	-	Метод спутниковых геодезически х измерений (определени й)	0.1
н9290	-	-	-	640791.59	2429648.1 3	-	Метод спутниковых геодезически х измерений (определени й)	0.1
н9300	-	-	-	640794.49	2429640.1 3	-	Метод спутниковых геодезически х измерений (определени й)	0.1
н9310	-	-	-	640803.54	2429643.3 3	-	Метод спутниковых геодезически х измерений (определени й)	0.1
н9280	-	-	-	640800.74	2429651.5 3	-	Метод спутниковых геодезически х измерений (определени й)	0.1

2. Сведения о характеристиках объекта недвижимости с кадастровым номером : 70:06:0101001:1116 :

№ п/п	Наименование характеристики	Значение характеристики
1	2	3
1.	Вид объекта недвижимости	здание
2.	Ранее присвоенный государственный учетный номер (инвентарный) здания, сооружения, объекта незавершенного строительства	-
3.	Кадастровый номер земельного участка (земельных участков), в границах которого (которых) расположены здание, сооружение, объект незавершенного строительства	70:06:0101001:129

2. Сведения о характеристиках объекта недвижимости с кадастровым номером : 70:06:0101001:1116 :

№ п/п	Наименование характеристики	Значение характеристики
1	2	3
4.	Уникальный учетный номер кадастрового квартала, в границах которого расположены здание, сооружение, объект незавершенного строительства	70:06:0101001
5.	Адрес здания, сооружения, объекта незавершенного строительства	Российская Федерация, Томская область, район Каргасокский, село Каргасок, улица Учебная, дом 46
5.1.	Сведения о местоположении здания, сооружения, объекта незавершенного строительства (при отсутствии адреса) в структурированном в соответствии с федеральной информационной адресной системой виде	-
5.2.	Дополнительные сведения о местоположении	-
6.	Иные сведения	-

3. Пояснения к сведениям об объекте недвижимости с кадастровым номером 70:06:0101001:1116 :

1.	-
----	---

Описание местоположения зданий, сооружений, объектов незавершенного строительства на земельном участке

**1. Сведения о характерных точках контура объекта недвижимости
с кадастровым номером : 70:06:0101001:860 :**

Система координат МСК 70, зона 2

Зона № 2

Обозначение характерных точек контура	Содержатся в Едином государственном реестре недвижимости			Определены в ходе выполнения комплексных кадастровых работ			Метод опреде ления коор динат	Формулы, примененные для расчета средней квадратической погрешности определения координат характерных точек (Mt), м, с подставленными в такие формулы значениями и итоговые (вычисленные) значения Mt, м
	Координаты, м		Ради ус, м	Координаты, м		Ради ус, м		
	X	Y	R	X	Y	R		
1	2	3	4	5	6	7	8	9
н9320	-	-	-	640812.84	2429611.4 3	-	Метод спутниковых геодезически х измерений (определени й)	0.1
н9330	-	-	-	640809.94	2429619.2 8	-	Метод спутниковых геодезически х измерений (определени й)	0.1
н9340	-	-	-	640803.14	2429616.5 3	-	Метод спутниковых геодезически х измерений (определени й)	0.1
н9350	-	-	-	640806.09	2429608.6 8	-	Метод спутниковых геодезически х измерений (определени й)	0.1
н9320	-	-	-	640812.84	2429611.4 3	-	Метод спутниковых геодезически х измерений (определени й)	0.1

**2. Сведения о характеристиках объекта недвижимости
с кадастровым номером : 70:06:0101001:860 :**

№ п/п	Наименование характеристики	Значение характеристики
1	2	3
1.	Вид объекта недвижимости	здание
2.	Ранее присвоенный государственный учетный номер (инвентарный) здания, сооружения, объекта незавершенного строительства	-
3.	Кадастровый номер земельного участка (земельных участков), в границах которого (которых) расположены здание, сооружение, объект незавершенного строительства	70:06:0101001:567

2. Сведения о характеристиках объекта недвижимости с кадастровым номером : 70:06:0101001:860 :

№ п/п	Наименование характеристики	Значение характеристики
1	2	3
4.	Уникальный учетный номер кадастрового квартала, в границах которого расположены здание, сооружение, объект незавершенного строительства	70:06:0101001
5.	Адрес здания, сооружения, объекта незавершенного строительства	Российская Федерация, Томская область, район Каргасокский, село Каргасок, улица Учебная, дом 48
5.1.	Сведения о местоположении здания, сооружения, объекта незавершенного строительства (при отсутствии адреса) в структурированном в соответствии с федеральной информационной адресной системой виде	-
5.2.	Дополнительные сведения о местоположении	-
6.	Иные сведения	-

3. Пояснения к сведениям об объекте недвижимости с кадастровым номером 70:06:0101001:860 :

1.	-
----	---

Описание местоположения зданий, сооружений, объектов незавершенного строительства на земельном участке

**1. Сведения о характерных точках контура объекта недвижимости
с кадастровым номером : 70:06:0101001:841 :**

Система координат МСК 70, зона 2

Зона № 2

Обозначение характерных точек контура	Содержатся в Едином государственном реестре недвижимости			Определены в ходе выполнения комплексных кадастровых работ			Метод опреде ления коор динат	Формулы, примененные для расчета средней квадратической погрешности определения координат характерных точек (Mt), м, с подставленными в такие формулы значениями и итоговые (вычисленные) значения Mt, м
	Координаты, м		Ради ус, м	Координаты, м		Ради ус, м		
	X	Y	R	X	Y	R		
1	2	3	4	5	6	7	8	9
н937О	-	-	-	640778.24	2429680.3 8	-	Метод спутниковых геодезически х измерений (определени й)	0.1
н938О	-	-	-	640775.24	2429679.2 8	-	Метод спутниковых геодезически х измерений (определени й)	0.1
н939О	-	-	-	640777.04	2429675.3 8	-	Метод спутниковых геодезически х измерений (определени й)	0.1
н940О	-	-	-	640791.54	2429681.0 8	-	Метод спутниковых геодезически х измерений (определени й)	0.1
н941О	-	-	-	640790.09	2429685.3 3	-	Метод спутниковых геодезически х измерений (определени й)	0.1
н942О	-	-	-	640785.84	2429683.6 8	-	Метод спутниковых геодезически х измерений (определени й)	0.1
н943О	-	-	-	640784.04	2429688.9 8	-	Метод спутниковых геодезически х измерений (определени й)	0.1
н944О	-	-	-	640776.04	2429685.5 8	-	Метод спутниковых геодезически х измерений (определени й)	0.1

1. Сведения о характерных точках контура объекта недвижимости с кадастровым номером : 70:06:0101001:841 :

Система координат МСК 70, зона 2

Зона № 2

Обозначение характерных точек контура	Содержатся в Едином государственном реестре недвижимости			Определены в ходе выполнения комплексных кадастровых работ			Метод определения координат	Формулы, примененные для расчета средней квадратической погрешности определения координат характерных точек (Mt), м, с подставленными в такие формулы значениями и итоговые (вычисленные) значения Mt, м
	Координаты, м		Радиус, м	Координаты, м		Радиус, м		
	X	Y	R	X	Y	R		
1	2	3	4	5	6	7	8	9
н9370	-	-	-	640778.24	2429680.38	-	Метод спутниковых геодезических измерений (определений)	0.1

2. Сведения о характеристиках объекта недвижимости с кадастровым номером : 70:06:0101001:841 :

№ п/п	Наименование характеристики	Значение характеристики
1	2	3
1.	Вид объекта недвижимости	здание
2.	Ранее присвоенный государственный учетный номер (инвентарный) здания, сооружения, объекта незавершенного строительства	-
3.	Кадастровый номер земельного участка (земельных участков), в границах которого (которых) расположены здание, сооружение, объект незавершенного строительства	70:06:0101001:2284
4.	Уникальный учетный номер кадастрового квартала, в границах которого расположены здание, сооружение, объект незавершенного строительства	70:06:0101001
5.	Адрес здания, сооружения, объекта незавершенного строительства	Российская Федерация, Томская область, район Каргасокский, село Каргасок, улица Учебная, дом 42
5.1.	Сведения о местоположении здания, сооружения, объекта незавершенного строительства (при отсутствии адреса) в структурированном в соответствии с федеральной информационной адресной системой виде	-
5.2.	Дополнительные сведения о местоположении	-
6.	Иные сведения	-

3. Пояснения к сведениям об объекте недвижимости с кадастровым номером 70:06:0101001:841 :

1.	-
----	---

Описание местоположения зданий, сооружений, объектов незавершенного строительства на земельном участке

**1. Сведения о характерных точках контура объекта недвижимости
с кадастровым номером : 70:06:0101001:1031 :**

Система координат МСК 70, зона 2

Зона № 2

Обозначение характерных точек контура	Содержатся в Едином государственном реестре недвижимости			Определены в ходе выполнения комплексных кадастровых работ			Метод опреде ления коор динат	Формулы, примененные для расчета средней квадратической погрешности определения координат характерных точек (Mt), м, с подставленными в такие формулы значениями и итоговые (вычисленные) значения Mt, м
	Координаты, м		Ради ус, м	Координаты, м		Ради ус, м		
	X	Y	R	X	Y	R		
1	2	3	4	5	6	7	8	9
н9450	-	-	-	640800.06	2429712.9 0	-	Метод спутниковых геодезически х измерений (определени й)	0.1
н9460	-	-	-	640797.16	2429720.3 0	-	Метод спутниковых геодезически х измерений (определени й)	0.1
н9470	-	-	-	640793.21	2429718.9 0	-	Метод спутниковых геодезически х измерений (определени й)	0.1
н9480	-	-	-	640795.86	2429711.0 5	-	Метод спутниковых геодезически х измерений (определени й)	0.1
н9450	-	-	-	640800.06	2429712.9 0	-	Метод спутниковых геодезически х измерений (определени й)	0.1

**2. Сведения о характеристиках объекта недвижимости
с кадастровым номером : 70:06:0101001:1031 :**

№ п/п	Наименование характеристики	Значение характеристики
1	2	3
1.	Вид объекта недвижимости	здание
2.	Ранее присвоенный государственный учетный номер (инвентарный) здания, сооружения, объекта незавершенного строительства	-
3.	Кадастровый номер земельного участка (земельных участков), в границах которого (которых) расположены здание, сооружение, объект незавершенного строительства	70:06:0101001:163

2. Сведения о характеристиках объекта недвижимости с кадастровым номером : 70:06:0101001:1031 :

№ п/п	Наименование характеристики	Значение характеристики
1	2	3
4.	Уникальный учетный номер кадастрового квартала, в границах которого расположены здание, сооружение, объект незавершенного строительства	70:06:0101001
5.	Адрес здания, сооружения, объекта незавершенного строительства	Российская Федерация, Томская область, район Каргасокский, село Каргасок, улица Учебная, дом 40
5.1.	Сведения о местоположении здания, сооружения, объекта незавершенного строительства (при отсутствии адреса) в структурированном в соответствии с федеральной информационной адресной системой виде	-
5.2.	Дополнительные сведения о местоположении	-
6.	Иные сведения	-

3. Пояснения к сведениям об объекте недвижимости с кадастровым номером 70:06:0101001:1031 :

1.	-
----	---

Описание местоположения зданий, сооружений, объектов незавершенного строительства на земельном участке

1. Сведения о характерных точках контура объекта недвижимости с кадастровым номером : 70:06:0101001:1209 :

Система координат МСК 70, зона 2

Зона № 2

Обозначение характерных точек контура	Содержатся в Едином государственном реестре недвижимости			Определены в ходе выполнения комплексных кадастровых работ			Метод определения координат	Формулы, примененные для расчета средней квадратической погрешности определения координат характерных точек (Mt), м, с подставленными в такие формулы значениями и итоговые (вычисленные) значения Mt, м
	Координаты, м		Радиус, м	Координаты, м		Радиус, м		
	X	Y	R	X	Y	R		
1	2	3	4	5	6	7	8	9
н958О	-	-	-	640851.91	2429776.75	-	Метод спутниковых геодезических измерений (определений)	0.1
н959О	-	-	-	640847.86	2429785.85	-	Метод спутниковых геодезических измерений (определений)	0.1
н960О	-	-	-	640836.51	2429780.95	-	Метод спутниковых геодезических измерений (определений)	0.1
н961О	-	-	-	640840.61	2429771.70	-	Метод спутниковых геодезических измерений (определений)	0.1
н962О	-	-	-	640840.56	2429771.65	-	Метод спутниковых геодезических измерений (определений)	0.1
н958О	-	-	-	640851.91	2429776.75	-	Метод спутниковых геодезических измерений (определений)	0.1

2. Сведения о характеристиках объекта недвижимости с кадастровым номером : 70:06:0101001:1209 :

№ п/п	Наименование характеристики	Значение характеристики
1	2	3
1.	Вид объекта недвижимости	здание
2.	Ранее присвоенный государственный учетный номер (инвентарный) здания, сооружения, объекта незавершенного строительства	-

2. Сведения о характеристиках объекта недвижимости с кадастровым номером : 70:06:0101001:1209 :

№ п/п	Наименование характеристики	Значение характеристики
1	2	3
3.	Кадастровый номер земельного участка (земельных участков), в границах которого (которых) расположены здание, сооружение, объект незавершенного строительства	70:06:0101001:44
4.	Уникальный учетный номер кадастрового квартала, в границах которого расположены здание, сооружение, объект незавершенного строительства	70:06:0101001
5.	Адрес здания, сооружения, объекта незавершенного строительства	Российская Федерация, Томская область, район Каргасокский, село Каргасок, улица Октябрьская, дом 48
5.1.	Сведения о местоположении здания, сооружения, объекта незавершенного строительства (при отсутствии адреса) в структурированном в соответствии с федеральной информационной адресной системой виде	-
5.2.	Дополнительные сведения о местоположении	-
6.	Иные сведения	-

3. Пояснения к сведениям об объекте недвижимости с кадастровым номером 70:06:0101001:1209 :

1.	-
----	---

Описание местоположения зданий, сооружений, объектов незавершенного строительства на земельном участке

**1. Сведения о характерных точках контура объекта недвижимости
с кадастровым номером : 70:06:0101001:1208 :**

Система координат МСК 70, зона 2

Зона № 2

Обозначение характерных точек контура	Содержатся в Едином государственном реестре недвижимости			Определены в ходе выполнения комплексных кадастровых работ			Метод опреде ления коор динат	Формулы, примененные для расчета средней квадратической погрешности определения координат характерных точек (Mt), м, с подставленными в такие формулы значениями и итоговые (вычисленные) значения Mt, м
	Координаты, м		Ради ус, м	Координаты, м		Ради ус, м		
	X	Y	R	X	Y	R		
1	2	3	4	5	6	7	8	9
н9630	-	-	-	640866.31	2429746.3 5	-	Метод спутниковых геодезически х измерений (определени й)	0.1
н9640	-	-	-	640861.56	2429755.8 5	-	Метод спутниковых геодезически х измерений (определени й)	0.1
н9650	-	-	-	640851.98	2429751.0 4	-	Метод спутниковых геодезически х измерений (определени й)	0.1
н9660	-	-	-	640856.36	2429741.5 5	-	Метод спутниковых геодезически х измерений (определени й)	0.1
н9630	-	-	-	640866.31	2429746.3 5	-	Метод спутниковых геодезически х измерений (определени й)	0.1

**2. Сведения о характеристиках объекта недвижимости
с кадастровым номером : 70:06:0101001:1208 :**

№ п/п	Наименование характеристики	Значение характеристики
1	2	3
1.	Вид объекта недвижимости	здание
2.	Ранее присвоенный государственный учетный номер (инвентарный) здания, сооружения, объекта незавершенного строительства	-
3.	Кадастровый номер земельного участка (земельных участков), в границах которого (которых) расположены здание, сооружение, объект незавершенного строительства	70:06:0101001:415

2. Сведения о характеристиках объекта недвижимости с кадастровым номером : 70:06:0101001:1208 :

№ п/п	Наименование характеристики	Значение характеристики
1	2	3
4.	Уникальный учетный номер кадастрового квартала, в границах которого расположены здание, сооружение, объект незавершенного строительства	70:06:0101001
5.	Адрес здания, сооружения, объекта незавершенного строительства	Российская Федерация, Томская область, район Каргасокский, село Каргасок, улица Октябрьская, дом 50
5.1.	Сведения о местоположении здания, сооружения, объекта незавершенного строительства (при отсутствии адреса) в структурированном в соответствии с федеральной информационной адресной системой виде	-
5.2.	Дополнительные сведения о местоположении	-
6.	Иные сведения	-

3. Пояснения к сведениям об объекте недвижимости с кадастровым номером 70:06:0101001:1208 :

1.	-
----	---

Описание местоположения зданий, сооружений, объектов незавершенного строительства на земельном участке

**1. Сведения о характерных точках контура объекта недвижимости
с кадастровым номером : 70:06:0101001:948 :**

Система координат МСК 70, зона 2

Зона № 2

Обозначение характерных точек контура	Содержатся в Едином государственном реестре недвижимости			Определены в ходе выполнения комплексных кадастровых работ			Метод опреде ления коор динат	Формулы, примененные для расчета средней квадратической погрешности определения координат характерных точек (Mt), м, с подставленными в такие формулы значениями и итоговые (вычисленные) значения Mt, м
	Координаты, м		Ради ус, м	Координаты, м		Ради ус, м		
	X	Y	R	X	Y	R		
1	2	3	4	5	6	7	8	9
н9670	-	-	-	640873.26	2429733.5 5	-	Метод спутниковых геодезически х измерений (определени й)	0.1
н9680	-	-	-	640870.06	2429739.8 5	-	Метод спутниковых геодезически х измерений (определени й)	0.1
н9690	-	-	-	640856.96	2429734.0 5	-	Метод спутниковых геодезически х измерений (определени й)	0.1
н9700	-	-	-	640860.26	2429727.1 0	-	Метод спутниковых геодезически х измерений (определени й)	0.1
н9670	-	-	-	640873.26	2429733.5 5	-	Метод спутниковых геодезически х измерений (определени й)	0.1

**2. Сведения о характеристиках объекта недвижимости
с кадастровым номером : 70:06:0101001:948 :**

№ п/п	Наименование характеристики	Значение характеристики
1	2	3
1.	Вид объекта недвижимости	здание
2.	Ранее присвоенный государственный учетный номер (инвентарный) здания, сооружения, объекта незавершенного строительства	-
3.	Кадастровый номер земельного участка (земельных участков), в границах которого (которых) расположены здание, сооружение, объект незавершенного строительства	70:06:0101001:208

2. Сведения о характеристиках объекта недвижимости с кадастровым номером : 70:06:0101001:948 :

№ п/п	Наименование характеристики	Значение характеристики
1	2	3
4.	Уникальный учетный номер кадастрового квартала, в границах которого расположены здание, сооружение, объект незавершенного строительства	70:06:0101001
5.	Адрес здания, сооружения, объекта незавершенного строительства	Российская Федерация, Томская область, район Каргасокский, село Каргасок, улица Октябрьская, дом 52
5.1.	Сведения о местоположении здания, сооружения, объекта незавершенного строительства (при отсутствии адреса) в структурированном в соответствии с федеральной информационной адресной системой виде	-
5.2.	Дополнительные сведения о местоположении	-
6.	Иные сведения	-

3. Пояснения к сведениям об объекте недвижимости с кадастровым номером 70:06:0101001:948 :

1.	-
----	---

Описание местоположения зданий, сооружений, объектов незавершенного строительства на земельном участке

**1. Сведения о характерных точках контура объекта недвижимости
с кадастровым номером : 70:06:0101001:871 :**

Система координат МСК 70, зона 2

Зона № 2

Обозначение характерных точек контура	Содержатся в Едином государственном реестре недвижимости			Определены в ходе выполнения комплексных кадастровых работ			Метод опреде ления коор динат	Формулы, примененные для расчета средней квадратической погрешности определения координат характерных точек (Mt), м, с подставленными в такие формулы значениями и итоговые (вычисленные) значения Mt, м
	Координаты, м		Ради ус, м	Координаты, м		Ради ус, м		
	X	Y	R	X	Y	R		
1	2	3	4	5	6	7	8	9
н9710	-	-	-	640876.96	2429713.9 0	-	Метод спутниковых геодезически х измерений (определени й)	0.1
н9720	-	-	-	640874.46	2429720.7 5	-	Метод спутниковых геодезически х измерений (определени й)	0.1
н9730	-	-	-	640863.76	2429716.8 5	-	Метод спутниковых геодезически х измерений (определени й)	0.1
н9740	-	-	-	640866.31	2429710.2 0	-	Метод спутниковых геодезически х измерений (определени й)	0.1
н9750	-	-	-	640866.31	2429710.1 5	-	Метод спутниковых геодезически х измерений (определени й)	0.1
н9710	-	-	-	640876.96	2429713.9 0	-	Метод спутниковых геодезически х измерений (определени й)	0.1

**2. Сведения о характеристиках объекта недвижимости
с кадастровым номером : 70:06:0101001:871 :**

№ п/п	Наименование характеристики	Значение характеристики
1	2	3
1.	Вид объекта недвижимости	здание
2.	Ранее присвоенный государственный учетный номер (инвентарный) здания, сооружения, объекта незавершенного строительства	-

2. Сведения о характеристиках объекта недвижимости с кадастровым номером : 70:06:0101001:871 :

№ п/п	Наименование характеристики	Значение характеристики
1	2	3
3.	Кадастровый номер земельного участка (земельных участков), в границах которого (которых) расположены здание, сооружение, объект незавершенного строительства	70:06:0101001:759
4.	Уникальный учетный номер кадастрового квартала, в границах которого расположены здание, сооружение, объект незавершенного строительства	70:06:0101001
5.	Адрес здания, сооружения, объекта незавершенного строительства	Российская Федерация, Томская область, район Каргасокский, село Каргасок, улица Октябрьская, дом 54
5.1.	Сведения о местоположении здания, сооружения, объекта незавершенного строительства (при отсутствии адреса) в структурированном в соответствии с федеральной информационной адресной системой виде	-
5.2.	Дополнительные сведения о местоположении	-
6.	Иные сведения	-

3. Пояснения к сведениям об объекте недвижимости с кадастровым номером 70:06:0101001:871 :

1.	-
----	---

Описание местоположения зданий, сооружений, объектов незавершенного строительства на земельном участке

1. Сведения о характерных точках контура объекта недвижимости с кадастровым номером : 70:06:0101001:1683 :

Система координат МСК 70, зона 2

Зона № 2

Обозначение характерных точек контура	Содержатся в Едином государственном реестре недвижимости			Определены в ходе выполнения комплексных кадастровых работ			Метод определения координат	Формулы, примененные для расчета средней квадратической погрешности определения координат характерных точек (Mt), м, с подставленными в такие формулы значениями и итоговые (вычисленные) значения Mt, м
	Координаты, м		Радиус, м	Координаты, м		Радиус, м		
	X	Y	R	X	Y	R		
1	2	3	4	5	6	7	8	9
н9780	-	-	-	640894.76	2429672.75	-	Метод спутниковых геодезических измерений (определений)	0.1
н9790	-	-	-	640892.21	2429681.50	-	Метод спутниковых геодезических измерений (определений)	0.1
н9800	-	-	-	640879.71	2429676.50	-	Метод спутниковых геодезических измерений (определений)	0.1
н9810	-	-	-	640882.58	2429667.60	-	Метод спутниковых геодезических измерений (определений)	0.1
н9820	-	-	-	640882.61	2429667.61	-	Метод спутниковых геодезических измерений (определений)	0.1
н9780	-	-	-	640894.76	2429672.75	-	Метод спутниковых геодезических измерений (определений)	0.1

2. Сведения о характеристиках объекта недвижимости с кадастровым номером : 70:06:0101001:1683 :

№ п/п	Наименование характеристики	Значение характеристики
1	2	3
1.	Вид объекта недвижимости	здание
2.	Ранее присвоенный государственный учетный номер (инвентарный) здания, сооружения, объекта незавершенного строительства	-

2. Сведения о характеристиках объекта недвижимости с кадастровым номером : 70:06:0101001:1683 :

№ п/п	Наименование характеристики	Значение характеристики
1	2	3
3.	Кадастровый номер земельного участка (земельных участков), в границах которого (которых) расположены здание, сооружение, объект незавершенного строительства	70:06:0101001:2239
4.	Уникальный учетный номер кадастрового квартала, в границах которого расположены здание, сооружение, объект незавершенного строительства	70:06:0101001
5.	Адрес здания, сооружения, объекта незавершенного строительства	Российская Федерация, Томская область, район Каргасокский, село Каргасок, улица Октябрьская, дом 58
5.1.	Сведения о местоположении здания, сооружения, объекта незавершенного строительства (при отсутствии адреса) в структурированном в соответствии с федеральной информационной адресной системой виде	-
5.2.	Дополнительные сведения о местоположении	-
6.	Иные сведения	-

3. Пояснения к сведениям об объекте недвижимости с кадастровым номером 70:06:0101001:1683 :

1.	-
----	---

Описание местоположения зданий, сооружений, объектов незавершенного строительства на земельном участке

**1. Сведения о характерных точках контура объекта недвижимости
с кадастровым номером : 70:06:0101001:1219 :**

Система координат МСК 70, зона 2

Зона № 2

Обозначение характерных точек контура	Содержатся в Едином государственном реестре недвижимости			Определены в ходе выполнения комплексных кадастровых работ			Метод опреде ления коор динат	Формулы, примененные для расчета средней квадратической погрешности определения координат характерных точек (Mt), м, с подставленными в такие формулы значениями и итоговые (вычисленные) значения Mt, м
	Координаты, м		Ради ус, м	Координаты, м		Ради ус, м		
	X	Y	R	X	Y	R		
1	2	3	4	5	6	7	8	9
н9830	-	-	-	640894.18	2429663.2 1	-	Метод спутниковых геодезически х измерений (определени й)	0.1
н9840	-	-	-	640891.28	2429669.7 1	-	Метод спутниковых геодезически х измерений (определени й)	0.1
н9850	-	-	-	640883.13	2429666.6 1	-	Метод спутниковых геодезически х измерений (определени й)	0.1
н9860	-	-	-	640885.58	2429660.0 1	-	Метод спутниковых геодезически х измерений (определени й)	0.1
н9830	-	-	-	640894.18	2429663.2 1	-	Метод спутниковых геодезически х измерений (определени й)	0.1

**2. Сведения о характеристиках объекта недвижимости
с кадастровым номером : 70:06:0101001:1219 :**

№ п/п	Наименование характеристики	Значение характеристики
1	2	3
1.	Вид объекта недвижимости	здание
2.	Ранее присвоенный государственный учетный номер (инвентарный) здания, сооружения, объекта незавершенного строительства	-
3.	Кадастровый номер земельного участка (земельных участков), в границах которого (которых) расположены здание, сооружение, объект незавершенного строительства	70:06:0101001:671

2. Сведения о характеристиках объекта недвижимости с кадастровым номером : 70:06:0101001:1219 :

№ п/п	Наименование характеристики	Значение характеристики
1	2	3
4.	Уникальный учетный номер кадастрового квартала, в границах которого расположены здание, сооружение, объект незавершенного строительства	70:06:0101001
5.	Адрес здания, сооружения, объекта незавершенного строительства	Российская Федерация, Томская область, район Каргасокский, село Каргасок, улица Октябрьская, дом 62
5.1.	Сведения о местоположении здания, сооружения, объекта незавершенного строительства (при отсутствии адреса) в структурированном в соответствии с федеральной информационной адресной системой виде	-
5.2.	Дополнительные сведения о местоположении	-
6.	Иные сведения	-

3. Пояснения к сведениям об объекте недвижимости с кадастровым номером 70:06:0101001:1219 :

1.	-
----	---

Описание местоположения зданий, сооружений, объектов незавершенного строительства на земельном участке

**1. Сведения о характерных точках контура объекта недвижимости
с кадастровым номером : 70:06:0101001:1045 :**

Система координат МСК 70, зона 2

Зона № 2

Обозначение характерных точек контура	Содержатся в Едином государственном реестре недвижимости			Определены в ходе выполнения комплексных кадастровых работ			Метод опреде ления коор динат	Формулы, примененные для расчета средней квадратической погрешности определения координат характерных точек (Mt), м, с подставленными в такие формулы значениями и итоговые (вычисленные) значения Mt, м
	Координаты, м		Ради ус, м	Координаты, м		Ради ус, м		
	X	Y	R	X	Y	R		
1	2	3	4	5	6	7	8	9
н9870	-	-	-	640882.88	2429785.0 1	-	Метод спутниковых геодезически х измерений (определени й)	0.1
н9880	-	-	-	640878.63	2429796.2 1	-	Метод спутниковых геодезически х измерений (определени й)	0.1
н9890	-	-	-	640868.38	2429792.4 6	-	Метод спутниковых геодезически х измерений (определени й)	0.1
н9900	-	-	-	640872.58	2429781.2 1	-	Метод спутниковых геодезически х измерений (определени й)	0.1
н9870	-	-	-	640882.88	2429785.0 1	-	Метод спутниковых геодезически х измерений (определени й)	0.1

**2. Сведения о характеристиках объекта недвижимости
с кадастровым номером : 70:06:0101001:1045 :**

№ п/п	Наименование характеристики	Значение характеристики
1	2	3
1.	Вид объекта недвижимости	здание
2.	Ранее присвоенный государственный учетный номер (инвентарный) здания, сооружения, объекта незавершенного строительства	-
3.	Кадастровый номер земельного участка (земельных участков), в границах которого (которых) расположены здание, сооружение, объект незавершенного строительства	70:06:0101001:707

2. Сведения о характеристиках объекта недвижимости с кадастровым номером : 70:06:0101001:1045 :

№ п/п	Наименование характеристики	Значение характеристики
1	2	3
4.	Уникальный учетный номер кадастрового квартала, в границах которого расположены здание, сооружение, объект незавершенного строительства	70:06:0101001
5.	Адрес здания, сооружения, объекта незавершенного строительства	Российская Федерация, Томская область, район Каргасокский, село Каргасок, переулок Беляева, дом 2
5.1.	Сведения о местоположении здания, сооружения, объекта незавершенного строительства (при отсутствии адреса) в структурированном в соответствии с федеральной информационной адресной системой виде	-
5.2.	Дополнительные сведения о местоположении	-
6.	Иные сведения	-

3. Пояснения к сведениям об объекте недвижимости с кадастровым номером 70:06:0101001:1045 :

1.	-
----	---

**Описание местоположения зданий, сооружений,
объектов незавершенного строительства на земельном участке**

**1. Сведения о характерных точках контура объекта недвижимости
с кадастровым номером : 70:06:0101001:1685 :**

Система координат МСК 70, зона 2

Зона № 2

Обозначение характерных точек контура	Содержатся в Едином государственном реестре недвижимости			Определены в ходе выполнения комплексных кадастровых работ			Метод опреде ления коор динат	Формулы, примененные для расчета средней квадратической погрешности определения координат характерных точек (Mt), м, с подставленными в такие формулы значениями и итоговые (вычисленные) значения Mt, м
	Координаты, м		Ради ус, м	Координаты, м		Ради ус, м		
	X	Y	R	X	Y	R		
1	2	3	4	5	6	7	8	9
н9970	-	-	-	640938.71	2429550.6 3	-	Метод спутниковых геодезически х измерений (определени й)	0.1
н9980	-	-	-	640935.29	2429558.9 9	-	Метод спутниковых геодезически х измерений (определени й)	0.1
н9990	-	-	-	640928.65	2429556.4 3	-	Метод спутниковых геодезически х измерений (определени й)	0.1
н10000	-	-	-	640932.21	2429547.7 9	-	Метод спутниковых геодезически х измерений (определени й)	0.1
н9970	-	-	-	640938.71	2429550.6 3	-	Метод спутниковых геодезически х измерений (определени й)	0.1

**2. Сведения о характеристиках объекта недвижимости
с кадастровым номером : 70:06:0101001:1685 :**

№ п/п	Наименование характеристики	Значение характеристики
1	2	3
1.	Вид объекта недвижимости	здание
2.	Ранее присвоенный государственный учетный номер (инвентарный) здания, сооружения, объекта незавершенного строительства	-
3.	Кадастровый номер земельного участка (земельных участков), в границах которого (которых) расположены здание, сооружение, объект незавершенного строительства	70:06:0101001:2889

2. Сведения о характеристиках объекта недвижимости с кадастровым номером : 70:06:0101001:1685 :

№ п/п	Наименование характеристики	Значение характеристики
1	2	3
4.	Уникальный учетный номер кадастрового квартала, в границах которого расположены здание, сооружение, объект незавершенного строительства	70:06:0101001
5.	Адрес здания, сооружения, объекта незавершенного строительства	Российская Федерация, Томская область, район Каргасокский, село Каргасок, улица Октябрьская, дом 70
5.1.	Сведения о местоположении здания, сооружения, объекта незавершенного строительства (при отсутствии адреса) в структурированном в соответствии с федеральной информационной адресной системой виде	-
5.2.	Дополнительные сведения о местоположении	-
6.	Иные сведения	-

3. Пояснения к сведениям об объекте недвижимости с кадастровым номером 70:06:0101001:1685 :

1.	-
----	---

Описание местоположения зданий, сооружений, объектов незавершенного строительства на земельном участке

**1. Сведения о характерных точках контура объекта недвижимости
с кадастровым номером : 70:06:0101001:1690 :**

Система координат МСК 70, зона 2

Зона № 2

Обозначение характерных точек контура	Содержатся в Едином государственном реестре недвижимости			Определены в ходе выполнения комплексных кадастровых работ			Метод опреде ления коор динат	Формулы, примененные для расчета средней квадратической погрешности определения координат характерных точек (Mt), м, с подставленными в такие формулы значениями и итоговые (вычисленные) значения Mt, м
	Координаты, м		Ради ус, м	Координаты, м		Ради ус, м		
	X	Y	R	X	Y	R		
1	2	3	4	5	6	7	8	9
n1001O	-	-	-	640963.28	2429510.4 4	-	Метод спутниковых геодезически х измерений (определени й)	0.1
n1002O	-	-	-	640956.38	2429526.7 4	-	Метод спутниковых геодезически х измерений (определени й)	0.1
n1003O	-	-	-	640943.18	2429520.4 4	-	Метод спутниковых геодезически х измерений (определени й)	0.1
n1004O	-	-	-	640950.08	2429504.9 4	-	Метод спутниковых геодезически х измерений (определени й)	0.1
n1001O	-	-	-	640963.28	2429510.4 4	-	Метод спутниковых геодезически х измерений (определени й)	0.1

**2. Сведения о характеристиках объекта недвижимости
с кадастровым номером : 70:06:0101001:1690 :**

№ п/п	Наименование характеристики	Значение характеристики
1	2	3
1.	Вид объекта недвижимости	здание
2.	Ранее присвоенный государственный учетный номер (инвентарный) здания, сооружения, объекта незавершенного строительства	-
3.	Кадастровый номер земельного участка (земельных участков), в границах которого (которых) расположены здание, сооружение, объект незавершенного строительства	-

2. Сведения о характеристиках объекта недвижимости с кадастровым номером : 70:06:0101001:1690 :

№ п/п	Наименование характеристики	Значение характеристики
1	2	3
4.	Уникальный учетный номер кадастрового квартала, в границах которого расположены здание, сооружение, объект незавершенного строительства	70:06:0101001
5.	Адрес здания, сооружения, объекта незавершенного строительства	Российская Федерация, Томская область, район Каргасокский, село Каргасок, улица Октябрьская, дом 74
5.1.	Сведения о местоположении здания, сооружения, объекта незавершенного строительства (при отсутствии адреса) в структурированном в соответствии с федеральной информационной адресной системой виде	-
5.2.	Дополнительные сведения о местоположении	-
6.	Иные сведения	-

3. Пояснения к сведениям об объекте недвижимости с кадастровым номером 70:06:0101001:1690 :

1.	-
----	---

**Описание местоположения зданий, сооружений,
объектов незавершенного строительства на земельном участке**

**1. Сведения о характерных точках контура объекта недвижимости
с кадастровым номером : 70:06:0101001:1691 :**

Система координат МСК 70, зона 2

Зона № 2

Обозначение характерных точек контура	Содержатся в Едином государственном реестре недвижимости			Определены в ходе выполнения комплексных кадастровых работ			Метод опреде ления коор динат	Формулы, примененные для расчета средней квадратической погрешности определения координат характерных точек (Mt), м, с подставленными в такие формулы значениями и итоговые (вычисленные) значения Mt, м
	Координаты, м		Ради ус, м	Координаты, м		Ради ус, м		
	X	Y	R	X	Y	R		
1	2	3	4	5	6	7	8	9
h1005O	-	-	-	640967.28	2429489.1 4	-	Метод спутниковых геодезически х измерений (определени й)	0.1
h1006O	-	-	-	640962.43	2429500.4 9	-	Метод спутниковых геодезически х измерений (определени й)	0.1
h1007O	-	-	-	640953.98	2429496.5 4	-	Метод спутниковых геодезически х измерений (определени й)	0.1
h1008O	-	-	-	640958.78	2429485.7 9	-	Метод спутниковых геодезически х измерений (определени й)	0.1
h1005O	-	-	-	640967.28	2429489.1 4	-	Метод спутниковых геодезически х измерений (определени й)	0.1

**2. Сведения о характеристиках объекта недвижимости
с кадастровым номером : 70:06:0101001:1691 :**

№ п/п	Наименование характеристики	Значение характеристики
1	2	3
1.	Вид объекта недвижимости	здание
2.	Ранее присвоенный государственный учетный номер (инвентарный) здания, сооружения, объекта незавершенного строительства	-
3.	Кадастровый номер земельного участка (земельных участков), в границах которого (которых) расположены здание, сооружение, объект незавершенного строительства	70:06:0101001:2968

2. Сведения о характеристиках объекта недвижимости с кадастровым номером : 70:06:0101001:1691 :

№ п/п	Наименование характеристики	Значение характеристики
1	2	3
4.	Уникальный учетный номер кадастрового квартала, в границах которого расположены здание, сооружение, объект незавершенного строительства	70:06:0101001
5.	Адрес здания, сооружения, объекта незавершенного строительства	Российская Федерация, Томская область, район Каргасокский, село Каргасок, улица Октябрьская, дом 76
5.1.	Сведения о местоположении здания, сооружения, объекта незавершенного строительства (при отсутствии адреса) в структурированном в соответствии с федеральной информационной адресной системой виде	-
5.2.	Дополнительные сведения о местоположении	-
6.	Иные сведения	-

3. Пояснения к сведениям об объекте недвижимости с кадастровым номером 70:06:0101001:1691 :

1.	-
----	---

Описание местоположения зданий, сооружений, объектов незавершенного строительства на земельном участке

**1. Сведения о характерных точках контура объекта недвижимости
с кадастровым номером : 70:06:0101001:1692 :**

Система координат МСК 70, зона 2

Зона № 2

Обозначение характерных точек контура	Содержатся в Едином государственном реестре недвижимости			Определены в ходе выполнения комплексных кадастровых работ			Метод опреде ления коор динат	Формулы, примененные для расчета средней квадратической погрешности определения координат характерных точек (Mt), м, с подставленными в такие формулы значениями и итоговые (вычисленные) значения Mt, м
	Координаты, м		Ради ус, м	Координаты, м		Ради ус, м		
	X	Y	R	X	Y	R		
1	2	3	4	5	6	7	8	9
n1009O	-	-	-	640981.53	2429469.2 9	-	Метод спутниковых геодезически х измерений (определени й)	0.1
n1010O	-	-	-	640976.83	2429480.0 9	-	Метод спутниковых геодезически х измерений (определени й)	0.1
n1011O	-	-	-	640962.53	2429474.4 9	-	Метод спутниковых геодезически х измерений (определени й)	0.1
n1012O	-	-	-	640967.68	2429463.2 9	-	Метод спутниковых геодезически х измерений (определени й)	0.1
n1009O	-	-	-	640981.53	2429469.2 9	-	Метод спутниковых геодезически х измерений (определени й)	0.1

**2. Сведения о характеристиках объекта недвижимости
с кадастровым номером : 70:06:0101001:1692 :**

№ п/п	Наименование характеристики	Значение характеристики
1	2	3
1.	Вид объекта недвижимости	здание
2.	Ранее присвоенный государственный учетный номер (инвентарный) здания, сооружения, объекта незавершенного строительства	-
3.	Кадастровый номер земельного участка (земельных участков), в границах которого (которых) расположены здание, сооружение, объект незавершенного строительства	-

2. Сведения о характеристиках объекта недвижимости с кадастровым номером : 70:06:0101001:1692 :

№ п/п	Наименование характеристики	Значение характеристики
1	2	3
4.	Уникальный учетный номер кадастрового квартала, в границах которого расположены здание, сооружение, объект незавершенного строительства	70:06:0101001
5.	Адрес здания, сооружения, объекта незавершенного строительства	Российская Федерация, Томская область, район Каргасокский, село Каргасок, улица Октябрьская, дом 78
5.1.	Сведения о местоположении здания, сооружения, объекта незавершенного строительства (при отсутствии адреса) в структурированном в соответствии с федеральной информационной адресной системой виде	-
5.2.	Дополнительные сведения о местоположении	-
6.	Иные сведения	-

3. Пояснения к сведениям об объекте недвижимости с кадастровым номером 70:06:0101001:1692 :

1.	-
----	---

**Описание местоположения зданий, сооружений,
объектов незавершенного строительства на земельном участке**

**1. Сведения о характерных точках контура объекта недвижимости
с кадастровым номером : 70:06:0101001:1693 :**

Система координат МСК 70, зона 2

Зона № 2

Обозначение характерных точек контура	Содержатся в Едином государственном реестре недвижимости			Определены в ходе выполнения комплексных кадастровых работ			Метод опреде ления коор динат	Формулы, примененные для расчета средней квадратической погрешности определения координат характерных точек (Mt), м, с подставленными в такие формулы значениями и итоговые (вычисленные) значения Mt, м
	Координаты, м		Ради ус, м	Координаты, м		Ради ус, м		
	X	Y	R	X	Y	R		
1	2	3	4	5	6	7	8	9
h10130	-	-	-	640996.66	2429416.1 7	-	Метод спутниковых геодезически х измерений (определени й)	0.1
h10140	-	-	-	640993.61	2429423.8 2	-	Метод спутниковых геодезически х измерений (определени й)	0.1
h10150	-	-	-	640984.76	2429419.8 2	-	Метод спутниковых геодезически х измерений (определени й)	0.1
h10160	-	-	-	640987.81	2429412.7 7	-	Метод спутниковых геодезически х измерений (определени й)	0.1
h10130	-	-	-	640996.66	2429416.1 7	-	Метод спутниковых геодезически х измерений (определени й)	0.1

**2. Сведения о характеристиках объекта недвижимости
с кадастровым номером : 70:06:0101001:1693 :**

№ п/п	Наименование характеристики	Значение характеристики
1	2	3
1.	Вид объекта недвижимости	здание
2.	Ранее присвоенный государственный учетный номер (инвентарный) здания, сооружения, объекта незавершенного строительства	-
3.	Кадастровый номер земельного участка (земельных участков), в границах которого (которых) расположены здание, сооружение, объект незавершенного строительства	70:06:0101001:796

2. Сведения о характеристиках объекта недвижимости с кадастровым номером : 70:06:0101001:1693 :

№ п/п	Наименование характеристики	Значение характеристики
1	2	3
4.	Уникальный учетный номер кадастрового квартала, в границах которого расположены здание, сооружение, объект незавершенного строительства	70:06:0101001
5.	Адрес здания, сооружения, объекта незавершенного строительства	Российская Федерация, Томская область, район Каргасокский, село Каргасок, улица Октябрьская, дом 82
5.1.	Сведения о местоположении здания, сооружения, объекта незавершенного строительства (при отсутствии адреса) в структурированном в соответствии с федеральной информационной адресной системой виде	-
5.2.	Дополнительные сведения о местоположении	-
6.	Иные сведения	-

3. Пояснения к сведениям об объекте недвижимости с кадастровым номером 70:06:0101001:1693 :

1.	-

Описание местоположения зданий, сооружений, объектов незавершенного строительства на земельном участке

**1. Сведения о характерных точках контура объекта недвижимости
с кадастровым номером : 70:06:0101001:801 :**

Система координат МСК 70, зона 2

Зона № 2

Обозначение характерных точек контура	Содержатся в Едином государственном реестре недвижимости			Определены в ходе выполнения комплексных кадастровых работ			Метод опреде ления коор динат	Формулы, примененные для расчета средней квадратической погрешности определения координат характерных точек (Mt), м, с подставленными в такие формулы значениями и итоговые (вычисленные) значения Mt, м
	Координаты, м		Ради ус, м	Координаты, м		Ради ус, м		
	X	Y	R	X	Y	R		
1	2	3	4	5	6	7	8	9
n1022O	-	-	-	641012.01	2429380.2 7	-	Метод спутниковых геодезически х измерений (определени й)	0.1
n1023O	-	-	-	641009.01	2429387.6 7	-	Метод спутниковых геодезически х измерений (определени й)	0.1
n1024O	-	-	-	640999.76	2429384.2 7	-	Метод спутниковых геодезически х измерений (определени й)	0.1
n1025O	-	-	-	641002.96	2429376.1 2	-	Метод спутниковых геодезически х измерений (определени й)	0.1
n1022O	-	-	-	641012.01	2429380.2 7	-	Метод спутниковых геодезически х измерений (определени й)	0.1

**2. Сведения о характеристиках объекта недвижимости
с кадастровым номером : 70:06:0101001:801 :**

№ п/п	Наименование характеристики	Значение характеристики
1	2	3
1.	Вид объекта недвижимости	здание
2.	Ранее присвоенный государственный учетный номер (инвентарный) здания, сооружения, объекта незавершенного строительства	-
3.	Кадастровый номер земельного участка (земельных участков), в границах которого (которых) расположены здание, сооружение, объект незавершенного строительства	70:06:0101001:630

2. Сведения о характеристиках объекта недвижимости с кадастровым номером : 70:06:0101001:801 :

№ п/п	Наименование характеристики	Значение характеристики
1	2	3
4.	Уникальный учетный номер кадастрового квартала, в границах которого расположены здание, сооружение, объект незавершенного строительства	70:06:0101001
5.	Адрес здания, сооружения, объекта незавершенного строительства	Российская Федерация, Томская область, район Каргасокский, село Каргасок, улица Октябрьская, дом 84
5.1.	Сведения о местоположении здания, сооружения, объекта незавершенного строительства (при отсутствии адреса) в структурированном в соответствии с федеральной информационной адресной системой виде	-
5.2.	Дополнительные сведения о местоположении	-
6.	Иные сведения	-

3. Пояснения к сведениям об объекте недвижимости с кадастровым номером 70:06:0101001:801 :

1.	-
----	---

**Описание местоположения зданий, сооружений,
объектов незавершенного строительства на земельном участке**

**1. Сведения о характерных точках контура объекта недвижимости
с кадастровым номером : 70:06:0101001:1694 :**

Система координат МСК 70, зона 2

Зона № 2

Обозначение характерных точек контура	Содержатся в Едином государственном реестре недвижимости			Определены в ходе выполнения комплексных кадастровых работ			Метод опреде ления коор динат	Формулы, примененные для расчета средней квадратической погрешности определения координат характерных точек (Mt), м, с подставленными в такие формулы значениями и итоговые (вычисленные) значения Mt, м
	Координаты, м		Ради ус, м	Координаты, м		Ради ус, м		
	X	Y	R	X	Y	R		
1	2	3	4	5	6	7	8	9
n1026O	-	-	-	641023.31	2429354.2 7	-	Метод спутниковых геодезически х измерений (определени й)	0.1
n1027O	-	-	-	641019.76	2429363.2 7	-	Метод спутниковых геодезически х измерений (определени й)	0.1
n1028O	-	-	-	641009.51	2429358.7 2	-	Метод спутниковых геодезически х измерений (определени й)	0.1
n1029O	-	-	-	641013.46	2429349.7 2	-	Метод спутниковых геодезически х измерений (определени й)	0.1
n1026O	-	-	-	641023.31	2429354.2 7	-	Метод спутниковых геодезически х измерений (определени й)	0.1

**2. Сведения о характеристиках объекта недвижимости
с кадастровым номером : 70:06:0101001:1694 :**

№ п/п	Наименование характеристики	Значение характеристики
1	2	3
1.	Вид объекта недвижимости	здание
2.	Ранее присвоенный государственный учетный номер (инвентарный) здания, сооружения, объекта незавершенного строительства	-
3.	Кадастровый номер земельного участка (земельных участков), в границах которого (которых) расположены здание, сооружение, объект незавершенного строительства	70:06:0101001:2878

2. Сведения о характеристиках объекта недвижимости с кадастровым номером : 70:06:0101001:1694 :

№ п/п	Наименование характеристики	Значение характеристики
1	2	3
4.	Уникальный учетный номер кадастрового квартала, в границах которого расположены здание, сооружение, объект незавершенного строительства	70:06:0101001
5.	Адрес здания, сооружения, объекта незавершенного строительства	Российская Федерация, Томская область, район Каргасокский, село Каргасок, улица Октябрьская, дом 86
5.1.	Сведения о местоположении здания, сооружения, объекта незавершенного строительства (при отсутствии адреса) в структурированном в соответствии с федеральной информационной адресной системой виде	-
5.2.	Дополнительные сведения о местоположении	-
6.	Иные сведения	-

3. Пояснения к сведениям об объекте недвижимости с кадастровым номером 70:06:0101001:1694 :

1.	-
----	---

Описание местоположения зданий, сооружений, объектов незавершенного строительства на земельном участке

**1. Сведения о характерных точках контура объекта недвижимости
с кадастровым номером : 70:06:0101001:1696 :**

Система координат МСК 70, зона 2

Зона № 2

Обозначение характерных точек контура	Содержатся в Едином государственном реестре недвижимости			Определены в ходе выполнения комплексных кадастровых работ			Метод опреде ления коор динат	Формулы, примененные для расчета средней квадратической погрешности определения координат характерных точек (Mt), м, с подставленными в такие формулы значениями и итоговые (вычисленные) значения Mt, м
	Координаты, м		Ради ус, м	Координаты, м		Ради ус, м		
	X	Y	R	X	Y	R		
1	2	3	4	5	6	7	8	9
n10300	-	-	-	641031.46	2429332.2 2	-	Метод спутниковых геодезически х измерений (определени й)	0.1
n10310	-	-	-	641025.66	2429343.8 2	-	Метод спутниковых геодезически х измерений (определени й)	0.1
n10320	-	-	-	641017.46	2429339.8 2	-	Метод спутниковых геодезически х измерений (определени й)	0.1
n10330	-	-	-	641022.66	2429328.1 7	-	Метод спутниковых геодезически х измерений (определени й)	0.1
n10300	-	-	-	641031.46	2429332.2 2	-	Метод спутниковых геодезически х измерений (определени й)	0.1

**2. Сведения о характеристиках объекта недвижимости
с кадастровым номером : 70:06:0101001:1696 :**

№ п/п	Наименование характеристики	Значение характеристики
1	2	3
1.	Вид объекта недвижимости	здание
2.	Ранее присвоенный государственный учетный номер (инвентарный) здания, сооружения, объекта незавершенного строительства	-
3.	Кадастровый номер земельного участка (земельных участков), в границах которого (которых) расположены здание, сооружение, объект незавершенного строительства	70:06:0101001:2335

2. Сведения о характеристиках объекта недвижимости с кадастровым номером : 70:06:0101001:1696 :

№ п/п	Наименование характеристики	Значение характеристики
1	2	3
4.	Уникальный учетный номер кадастрового квартала, в границах которого расположены здание, сооружение, объект незавершенного строительства	70:06:0101001
5.	Адрес здания, сооружения, объекта незавершенного строительства	Российская Федерация, Томская область, район Каргасокский, село Каргасок, улица Октябрьская, дом 88
5.1.	Сведения о местоположении здания, сооружения, объекта незавершенного строительства (при отсутствии адреса) в структурированном в соответствии с федеральной информационной адресной системой виде	-
5.2.	Дополнительные сведения о местоположении	-
6.	Иные сведения	-

3. Пояснения к сведениям об объекте недвижимости с кадастровым номером 70:06:0101001:1696 :

1.	-

**Описание местоположения зданий, сооружений,
объектов незавершенного строительства на земельном участке**

**1. Сведения о характерных точках контура объекта недвижимости
с кадастровым номером : 70:06:0101001:943 :**

Система координат МСК 70, зона 2

Зона № 2

Обозначение характерных точек контура	Содержатся в Едином государственном реестре недвижимости			Определены в ходе выполнения комплексных кадастровых работ			Метод опреде ления коор динат	Формулы, примененные для расчета средней квадратической погрешности определения координат характерных точек (Mt), м, с подставленными в такие формулы значениями и итоговые (вычисленные) значения Mt, м
	Координаты, м		Ради ус, м	Координаты, м		Ради ус, м		
	X	Y	R	X	Y	R		
1	2	3	4	5	6	7	8	9
h10370	-	-	-	641037.11	2429315.6 7	-	Метод спутниковых геодезически х измерений (определени й)	0.1
h10380	-	-	-	641034.51	2429322.1 2	-	Метод спутниковых геодезически х измерений (определени й)	0.1
h10390	-	-	-	641029.81	2429320.2 2	-	Метод спутниковых геодезически х измерений (определени й)	0.1
h10400	-	-	-	641032.51	2429313.4 7	-	Метод спутниковых геодезически х измерений (определени й)	0.1
h10370	-	-	-	641037.11	2429315.6 7	-	Метод спутниковых геодезически х измерений (определени й)	0.1

**2. Сведения о характеристиках объекта недвижимости
с кадастровым номером : 70:06:0101001:943 :**

№ п/п	Наименование характеристики	Значение характеристики
1	2	3
1.	Вид объекта недвижимости	здание
2.	Ранее присвоенный государственный учетный номер (инвентарный) здания, сооружения, объекта незавершенного строительства	-
3.	Кадастровый номер земельного участка (земельных участков), в границах которого (которых) расположены здание, сооружение, объект незавершенного строительства	70:06:0101001:204

2. Сведения о характеристиках объекта недвижимости с кадастровым номером : 70:06:0101001:943 :

№ п/п	Наименование характеристики	Значение характеристики
1	2	3
4.	Уникальный учетный номер кадастрового квартала, в границах которого расположены здание, сооружение, объект незавершенного строительства	70:06:0101001
5.	Адрес здания, сооружения, объекта незавершенного строительства	Российская Федерация, Томская область, район Каргасокский, село Каргасок, улица Октябрьская, дом 90
5.1.	Сведения о местоположении здания, сооружения, объекта незавершенного строительства (при отсутствии адреса) в структурированном в соответствии с федеральной информационной адресной системой виде	-
5.2.	Дополнительные сведения о местоположении	-
6.	Иные сведения	-

3. Пояснения к сведениям об объекте недвижимости с кадастровым номером 70:06:0101001:943 :

1.	-
----	---

Описание местоположения зданий, сооружений, объектов незавершенного строительства на земельном участке

**1. Сведения о характерных точках контура объекта недвижимости
с кадастровым номером : 70:06:0101001:799 :**

Система координат МСК 70, зона 2

Зона № 2

Обозначение характерных точек контура	Содержатся в Едином государственном реестре недвижимости			Определены в ходе выполнения комплексных кадастровых работ			Метод опреде ления коор динат	Формулы, примененные для расчета средней квадратической погрешности определения координат характерных точек (Mt), м, с подставленными в такие формулы значениями и итоговые (вычисленные) значения Mt, м
	Координаты, м		Ради ус, м	Координаты, м		Ради ус, м		
	X	Y	R	X	Y	R		
1	2	3	4	5	6	7	8	9
h10470	-	-	-	641047.81	2429286.9 7	-	Метод спутниковых геодезически х измерений (определени й)	0.1
h10480	-	-	-	641044.86	2429294.3 7	-	Метод спутниковых геодезически х измерений (определени й)	0.1
h10490	-	-	-	641039.31	2429292.4 7	-	Метод спутниковых геодезически х измерений (определени й)	0.1
h10500	-	-	-	641042.21	2429284.7 2	-	Метод спутниковых геодезически х измерений (определени й)	0.1
h10470	-	-	-	641047.81	2429286.9 7	-	Метод спутниковых геодезически х измерений (определени й)	0.1

**2. Сведения о характеристиках объекта недвижимости
с кадастровым номером : 70:06:0101001:799 :**

№ п/п	Наименование характеристики	Значение характеристики
1	2	3
1.	Вид объекта недвижимости	здание
2.	Ранее присвоенный государственный учетный номер (инвентарный) здания, сооружения, объекта незавершенного строительства	-
3.	Кадастровый номер земельного участка (земельных участков), в границах которого (которых) расположены здание, сооружение, объект незавершенного строительства	70:06:0101001:432

2. Сведения о характеристиках объекта недвижимости с кадастровым номером : 70:06:0101001:799 :

№ п/п	Наименование характеристики	Значение характеристики
1	2	3
4.	Уникальный учетный номер кадастрового квартала, в границах которого расположены здание, сооружение, объект незавершенного строительства	70:06:0101001
5.	Адрес здания, сооружения, объекта незавершенного строительства	Российская Федерация, Томская область, район Каргасокский, село Каргасок, улица Октябрьская, дом 92
5.1.	Сведения о местоположении здания, сооружения, объекта незавершенного строительства (при отсутствии адреса) в структурированном в соответствии с федеральной информационной адресной системой виде	-
5.2.	Дополнительные сведения о местоположении	-
6.	Иные сведения	-

3. Пояснения к сведениям об объекте недвижимости с кадастровым номером 70:06:0101001:799 :

1.	-

Описание местоположения зданий, сооружений, объектов незавершенного строительства на земельном участке

**1. Сведения о характерных точках контура объекта недвижимости
с кадастровым номером : 70:06:0101001:1708 :**

Система координат МСК 70, зона 2

Зона № 2

Обозначение характерных точек контура	Содержатся в Едином государственном реестре недвижимости			Определены в ходе выполнения комплексных кадастровых работ			Метод опреде ления коор динат	Формулы, примененные для расчета средней квадратической погрешности определения координат характерных точек (Mt), м, с подставленными в такие формулы значениями и итоговые (вычисленные) значения Mt, м
	Координаты, м		Ради ус, м	Координаты, м		Ради ус, м		
	X	Y	R	X	Y	R		
1	2	3	4	5	6	7	8	9
n1051O	-	-	-	641064.16	2429260.3 2	-	Метод спутниковых геодезически х измерений (определени й)	0.1
n1052O	-	-	-	641057.61	2429274.5 2	-	Метод спутниковых геодезически х измерений (определени й)	0.1
n1053O	-	-	-	641048.21	2429270.7 2	-	Метод спутниковых геодезически х измерений (определени й)	0.1
n1054O	-	-	-	641054.46	2429255.5 2	-	Метод спутниковых геодезически х измерений (определени й)	0.1
n1051O	-	-	-	641064.16	2429260.3 2	-	Метод спутниковых геодезически х измерений (определени й)	0.1

**2. Сведения о характеристиках объекта недвижимости
с кадастровым номером : 70:06:0101001:1708 :**

№ п/п	Наименование характеристики	Значение характеристики
1	2	3
1.	Вид объекта недвижимости	здание
2.	Ранее присвоенный государственный учетный номер (инвентарный) здания, сооружения, объекта незавершенного строительства	-
3.	Кадастровый номер земельного участка (земельных участков), в границах которого (которых) расположены здание, сооружение, объект незавершенного строительства	-

2. Сведения о характеристиках объекта недвижимости с кадастровым номером : 70:06:0101001:1708 :

№ п/п	Наименование характеристики	Значение характеристики
1	2	3
4.	Уникальный учетный номер кадастрового квартала, в границах которого расположены здание, сооружение, объект незавершенного строительства	70:06:0101001
5.	Адрес здания, сооружения, объекта незавершенного строительства	Российская Федерация, Томская область, район Каргасокский, село Каргасок, улица Октябрьская, дом 94
5.1.	Сведения о местоположении здания, сооружения, объекта незавершенного строительства (при отсутствии адреса) в структурированном в соответствии с федеральной информационной адресной системой виде	-
5.2.	Дополнительные сведения о местоположении	-
6.	Иные сведения	-

3. Пояснения к сведениям об объекте недвижимости с кадастровым номером 70:06:0101001:1708 :

1.	-

**Описание местоположения зданий, сооружений,
объектов незавершенного строительства на земельном участке**

**1. Сведения о характерных точках контура объекта недвижимости
с кадастровым номером : 70:06:0101001:802 :**

Система координат МСК 70, зона 2

Зона № 2

Обозначение характерных точек контура	Содержатся в Едином государственном реестре недвижимости			Определены в ходе выполнения комплексных кадастровых работ			Метод опреде ления коор динат	Формулы, примененные для расчета средней квадратической погрешности определения координат характерных точек (Mt), м, с подставленными в такие формулы значениями и итоговые (вычисленные) значения Mt, м
	Координаты, м		Ради ус, м	Координаты, м		Ради ус, м		
	X	Y	R	X	Y	R		
1	2	3	4	5	6	7	8	9
h10550	-	-	-	641073.66	2429238.0 2	-	Метод спутниковых геодезически х измерений (определени й)	0.1
h10560	-	-	-	641069.41	2429246.5 2	-	Метод спутниковых геодезически х измерений (определени й)	0.1
h10570	-	-	-	641061.01	2429242.6 7	-	Метод спутниковых геодезически х измерений (определени й)	0.1
h10580	-	-	-	641065.26	2429233.6 2	-	Метод спутниковых геодезически х измерений (определени й)	0.1
h10550	-	-	-	641073.66	2429238.0 2	-	Метод спутниковых геодезически х измерений (определени й)	0.1

**2. Сведения о характеристиках объекта недвижимости
с кадастровым номером : 70:06:0101001:802 :**

№ п/п	Наименование характеристики	Значение характеристики
1	2	3
1.	Вид объекта недвижимости	здание
2.	Ранее присвоенный государственный учетный номер (инвентарный) здания, сооружения, объекта незавершенного строительства	-
3.	Кадастровый номер земельного участка (земельных участков), в границах которого (которых) расположены здание, сооружение, объект незавершенного строительства	70:06:0101001:2317

2. Сведения о характеристиках объекта недвижимости с кадастровым номером : 70:06:0101001:802 :

№ п/п	Наименование характеристики	Значение характеристики
1	2	3
4.	Уникальный учетный номер кадастрового квартала, в границах которого расположены здание, сооружение, объект незавершенного строительства	70:06:0101001
5.	Адрес здания, сооружения, объекта незавершенного строительства	Российская Федерация, Томская область, район Каргасокский, село Каргасок, улица Октябрьская, дом 96
5.1.	Сведения о местоположении здания, сооружения, объекта незавершенного строительства (при отсутствии адреса) в структурированном в соответствии с федеральной информационной адресной системой виде	-
5.2.	Дополнительные сведения о местоположении	-
6.	Иные сведения	-

3. Пояснения к сведениям об объекте недвижимости с кадастровым номером 70:06:0101001:802 :

1.	-
----	---

**Описание местоположения зданий, сооружений,
объектов незавершенного строительства на земельном участке**

**1. Сведения о характерных точках контура объекта недвижимости
с кадастровым номером : 70:06:0101001:1630 :**

Система координат МСК 70, зона 2

Зона № 2

Обозначение характерных точек контура	Содержатся в Едином государственном реестре недвижимости			Определены в ходе выполнения комплексных кадастровых работ			Метод опреде ления коор динат	Формулы, примененные для расчета средней квадратической погрешности определения координат характерных точек (Mt), м, с подставленными в такие формулы значениями и итоговые (вычисленные) значения Mt, м
	Координаты, м		Ради ус, м	Координаты, м		Ради ус, м		
	X	Y	R	X	Y	R		
1	2	3	4	5	6	7	8	9
н1078О	-	-	-	640830.17	2429587.7 8	-	Метод спутниковых геодезически х измерений (определени й)	0.1
н1079О	-	-	-	640822.82	2429584.6 8	-	Метод спутниковых геодезически х измерений (определени й)	0.1
н1080О	-	-	-	640826.52	2429575.4 3	-	Метод спутниковых геодезически х измерений (определени й)	0.1
н1081О	-	-	-	640825.27	2429574.8 8	-	Метод спутниковых геодезически х измерений (определени й)	0.1
н1082О	-	-	-	640827.02	2429571.3 3	-	Метод спутниковых геодезически х измерений (определени й)	0.1
н1083О	-	-	-	640835.42	2429574.6 8	-	Метод спутниковых геодезически х измерений (определени й)	0.1
н1078О	-	-	-	640830.17	2429587.7 8	-	Метод спутниковых геодезически х измерений (определени й)	0.1

2. Сведения о характеристиках объекта недвижимости с кадастровым номером : 70:06:0101001:1630 :

№ п/п	Наименование характеристики	Значение характеристики
1	2	3
1.	Вид объекта недвижимости	здание
2.	Ранее присвоенный государственный учетный номер (инвентарный) здания, сооружения, объекта незавершенного строительства	-
3.	Кадастровый номер земельного участка (земельных участков), в границах которого (которых) расположены здание, сооружение, объект незавершенного строительства	70:06:0101001:15
4.	Уникальный учетный номер кадастрового квартала, в границах которого расположены здание, сооружение, объект незавершенного строительства	70:06:0101001
5.	Адрес здания, сооружения, объекта незавершенного строительства	Российская Федерация, Томская область, район Каргасокский, село Каргасок, улица Учебная, дом 48а
5.1.	Сведения о местоположении здания, сооружения, объекта незавершенного строительства (при отсутствии адреса) в структурированном в соответствии с федеральной информационной адресной системой виде	-
5.2.	Дополнительные сведения о местоположении	-
6.	Иные сведения	-

3. Пояснения к сведениям об объекте недвижимости с кадастровым номером 70:06:0101001:1630 :

1.	-
----	---

Описание местоположения зданий, сооружений, объектов незавершенного строительства на земельном участке

**1. Сведения о характерных точках контура объекта недвижимости
с кадастровым номером : 70:06:0101001:1117 :**

Система координат МСК 70, зона 2

Зона № 2

Обозначение характерных точек контура	Содержатся в Едином государственном реестре недвижимости			Определены в ходе выполнения комплексных кадастровых работ			Метод опреде ления коор динат	Формулы, примененные для расчета средней квадратической погрешности определения координат характерных точек (Mt), м, с подставленными в такие формулы значениями и итоговые (вычисленные) значения Mt, м
	Координаты, м		Ради ус, м	Координаты, м		Ради ус, м		
	X	Y	R	X	Y	R		
1	2	3	4	5	6	7	8	9
n1084O	-	-	-	640860.72	2429483.8 8	-	Метод спутниковых геодезически х измерений (определени й)	0.1
n1085O	-	-	-	640851.87	2429480.4 3	-	Метод спутниковых геодезически х измерений (определени й)	0.1
n1086O	-	-	-	640855.42	2429468.1 8	-	Метод спутниковых геодезически х измерений (определени й)	0.1
n1087O	-	-	-	640865.37	2429471.6 8	-	Метод спутниковых геодезически х измерений (определени й)	0.1
n1084O	-	-	-	640860.72	2429483.8 8	-	Метод спутниковых геодезически х измерений (определени й)	0.1

**2. Сведения о характеристиках объекта недвижимости
с кадастровым номером : 70:06:0101001:1117 :**

№ п/п	Наименование характеристики	Значение характеристики
1	2	3
1.	Вид объекта недвижимости	здание
2.	Ранее присвоенный государственный учетный номер (инвентарный) здания, сооружения, объекта незавершенного строительства	-
3.	Кадастровый номер земельного участка (земельных участков), в границах которого (которых) расположены здание, сооружение, объект незавершенного строительства	70:06:0101001:570

2. Сведения о характеристиках объекта недвижимости с кадастровым номером : 70:06:0101001:1117 :

№ п/п	Наименование характеристики	Значение характеристики
1	2	3
4.	Уникальный учетный номер кадастрового квартала, в границах которого расположены здание, сооружение, объект незавершенного строительства	70:06:0101001
5.	Адрес здания, сооружения, объекта незавершенного строительства	Российская Федерация, Томская область, район Каргасокский, село Каргасок, улица Учебная, дом 50
5.1.	Сведения о местоположении здания, сооружения, объекта незавершенного строительства (при отсутствии адреса) в структурированном в соответствии с федеральной информационной адресной системой виде	-
5.2.	Дополнительные сведения о местоположении	-
6.	Иные сведения	-

3. Пояснения к сведениям об объекте недвижимости с кадастровым номером 70:06:0101001:1117 :

1.	-
----	---

Описание местоположения зданий, сооружений, объектов незавершенного строительства на земельном участке

**1. Сведения о характерных точках контура объекта недвижимости
с кадастровым номером : 70:06:0101001:922 :**

Система координат МСК 70, зона 2

Зона № 2

Обозначение характерных точек контура	Содержатся в Едином государственном реестре недвижимости			Определены в ходе выполнения комплексных кадастровых работ			Метод опреде ления коор динат	Формулы, примененные для расчета средней квадратической погрешности определения координат характерных точек (Mt), м, с подставленными в такие формулы значениями и итоговые (вычисленные) значения Mt, м
	Координаты, м		Ради ус, м	Координаты, м		Ради ус, м		
	X	Y	R	X	Y	R		
1	2	3	4	5	6	7	8	9
n1088O	-	-	-	640874.07	2429453.4 3	-	Метод спутниковых геодезически х измерений (определени й)	0.1
n1089O	-	-	-	640870.57	2429462.5 3	-	Метод спутниковых геодезически х измерений (определени й)	0.1
n1090O	-	-	-	640860.37	2429458.4 3	-	Метод спутниковых геодезически х измерений (определени й)	0.1
n1091O	-	-	-	640863.67	2429449.2 3	-	Метод спутниковых геодезически х измерений (определени й)	0.1
n1088O	-	-	-	640874.07	2429453.4 3	-	Метод спутниковых геодезически х измерений (определени й)	0.1

**2. Сведения о характеристиках объекта недвижимости
с кадастровым номером : 70:06:0101001:922 :**

№ п/п	Наименование характеристики	Значение характеристики
1	2	3
1.	Вид объекта недвижимости	здание
2.	Ранее присвоенный государственный учетный номер (инвентарный) здания, сооружения, объекта незавершенного строительства	-
3.	Кадастровый номер земельного участка (земельных участков), в границах которого (которых) расположены здание, сооружение, объект незавершенного строительства	70:06:0101001:572

2. Сведения о характеристиках объекта недвижимости с кадастровым номером : 70:06:0101001:922 :

№ п/п	Наименование характеристики	Значение характеристики
1	2	3
4.	Уникальный учетный номер кадастрового квартала, в границах которого расположены здание, сооружение, объект незавершенного строительства	70:06:0101001
5.	Адрес здания, сооружения, объекта незавершенного строительства	Российская Федерация, Томская область, район Каргасокский, село Каргасок, улица Учебная, дом 52
5.1.	Сведения о местоположении здания, сооружения, объекта незавершенного строительства (при отсутствии адреса) в структурированном в соответствии с федеральной информационной адресной системой виде	-
5.2.	Дополнительные сведения о местоположении	-
6.	Иные сведения	-

3. Пояснения к сведениям об объекте недвижимости с кадастровым номером 70:06:0101001:922 :

1.	-

Описание местоположения зданий, сооружений, объектов незавершенного строительства на земельном участке

1. Сведения о характерных точках контура объекта недвижимости с кадастровым номером : 70:06:0101001:866 :

Система координат МСК 70, зона 2

Зона № 2

Обозначение характерных точек контура	Содержатся в Едином государственном реестре недвижимости			Определены в ходе выполнения комплексных кадастровых работ			Метод определения координат	Формулы, примененные для расчета средней квадратической погрешности определения координат характерных точек (Mt), м, с подставленными в такие формулы значениями и итоговые (вычисленные) значения Mt, м
	Координаты, м		Радиус, м	Координаты, м		Радиус, м		
	X	Y	R	X	Y	R		
1	2	3	4	5	6	7	8	9
н10920	-	-	-	640879.22	2429440.13	-	Метод спутниковых геодезических измерений (определений)	0.1
н10930	-	-	-	640879.17	2429440.13	-	Метод спутниковых геодезических измерений (определений)	0.1
н10940	-	-	-	640867.17	2429435.43	-	Метод спутниковых геодезических измерений (определений)	0.1
н10950	-	-	-	640871.07	2429425.13	-	Метод спутниковых геодезических измерений (определений)	0.1
н10960	-	-	-	640882.92	2429430.03	-	Метод спутниковых геодезических измерений (определений)	0.1
н10920	-	-	-	640879.22	2429440.13	-	Метод спутниковых геодезических измерений (определений)	0.1

2. Сведения о характеристиках объекта недвижимости с кадастровым номером : 70:06:0101001:866 :

№ п/п	Наименование характеристики	Значение характеристики
1	2	3
1.	Вид объекта недвижимости	здание
2.	Ранее присвоенный государственный учетный номер (инвентарный) здания, сооружения, объекта незавершенного строительства	-

2. Сведения о характеристиках объекта недвижимости с кадастровым номером : 70:06:0101001:866 :

№ п/п	Наименование характеристики	Значение характеристики
1	2	3
3.	Кадастровый номер земельного участка (земельных участков), в границах которого (которых) расположены здание, сооружение, объект незавершенного строительства	70:06:0101001:574
4.	Уникальный учетный номер кадастрового квартала, в границах которого расположены здание, сооружение, объект незавершенного строительства	70:06:0101001
5.	Адрес здания, сооружения, объекта незавершенного строительства	Российская Федерация, Томская область, район Каргасокский, село Каргасок, улица Учебная, дом 54
5.1.	Сведения о местоположении здания, сооружения, объекта незавершенного строительства (при отсутствии адреса) в структурированном в соответствии с федеральной информационной адресной системой виде	-
5.2.	Дополнительные сведения о местоположении	-
6.	Иные сведения	-

3. Пояснения к сведениям об объекте недвижимости с кадастровым номером 70:06:0101001:866 :

1.	-
----	---

**Описание местоположения зданий, сооружений,
объектов незавершенного строительства на земельном участке**

**1. Сведения о характерных точках контура объекта недвижимости
с кадастровым номером : 70:06:0101001:1141 :**

Система координат МСК 70, зона 2

Зона № 2

Обозначение характерных точек контура	Содержатся в Едином государственном реестре недвижимости			Определены в ходе выполнения комплексных кадастровых работ			Метод опреде ления коор динат	Формулы, примененные для расчета средней квадратической погрешности определения координат характерных точек (Mt), м, с подставленными в такие формулы значениями и итоговые (вычисленные) значения Mt, м
	Координаты, м		Ради ус, м	Координаты, м		Ради ус, м		
	X	Y	R	X	Y	R		
1	2	3	4	5	6	7	8	9
n1108O	-	-	-	640896.62	2429385.4 8	-	Метод спутниковых геодезически х измерений (определени й)	0.1
n1109O	-	-	-	640894.12	2429392.4 3	-	Метод спутниковых геодезически х измерений (определени й)	0.1
n1110O	-	-	-	640885.32	2429388.9 8	-	Метод спутниковых геодезически х измерений (определени й)	0.1
n1111O	-	-	-	640888.22	2429382.1 3	-	Метод спутниковых геодезически х измерений (определени й)	0.1
n1108O	-	-	-	640896.62	2429385.4 8	-	Метод спутниковых геодезически х измерений (определени й)	0.1

**2. Сведения о характеристиках объекта недвижимости
с кадастровым номером : 70:06:0101001:1141 :**

№ п/п	Наименование характеристики	Значение характеристики
1	2	3
1.	Вид объекта недвижимости	здание
2.	Ранее присвоенный государственный учетный номер (инвентарный) здания, сооружения, объекта незавершенного строительства	-
3.	Кадастровый номер земельного участка (земельных участков), в границах которого (которых) расположены здание, сооружение, объект незавершенного строительства	70:06:0101001:579

2. Сведения о характеристиках объекта недвижимости с кадастровым номером : 70:06:0101001:1141 :

№ п/п	Наименование характеристики	Значение характеристики
1	2	3
4.	Уникальный учетный номер кадастрового квартала, в границах которого расположены здание, сооружение, объект незавершенного строительства	70:06:0101001
5.	Адрес здания, сооружения, объекта незавершенного строительства	Российская Федерация, Томская область, район Каргасокский, село Каргасок, улица Учебная, дом 58
5.1.	Сведения о местоположении здания, сооружения, объекта незавершенного строительства (при отсутствии адреса) в структурированном в соответствии с федеральной информационной адресной системой виде	-
5.2.	Дополнительные сведения о местоположении	-
6.	Иные сведения	-

3. Пояснения к сведениям об объекте недвижимости с кадастровым номером 70:06:0101001:1141 :

1.	-
----	---

Описание местоположения зданий, сооружений, объектов незавершенного строительства на земельном участке

**1. Сведения о характерных точках контура объекта недвижимости
с кадастровым номером : 70:06:0101001:2431 :**

Система координат МСК 70, зона 2

Зона № 2

Обозначение характерных точек контура	Содержатся в Едином государственном реестре недвижимости			Определены в ходе выполнения комплексных кадастровых работ			Метод опреде ления коор динат	Формулы, примененные для расчета средней квадратической погрешности определения координат характерных точек (Mt), м, с подставленными в такие формулы значениями и итоговые (вычисленные) значения Mt, м
	Координаты, м		Ради ус, м	Координаты, м		Ради ус, м		
	X	Y	R	X	Y	R		
1	2	3	4	5	6	7	8	9
n11120	-	-	-	640958.47	2429404.8 8	-	Метод спутниковых геодезически х измерений (определени й)	0.1
n11130	-	-	-	640953.92	2429414.8 3	-	Метод спутниковых геодезически х измерений (определени й)	0.1
n11140	-	-	-	640943.82	2429410.4 8	-	Метод спутниковых геодезически х измерений (определени й)	0.1
n11150	-	-	-	640947.72	2429401.2 8	-	Метод спутниковых геодезически х измерений (определени й)	0.1
n11120	-	-	-	640958.47	2429404.8 8	-	Метод спутниковых геодезически х измерений (определени й)	0.1

**2. Сведения о характеристиках объекта недвижимости
с кадастровым номером : 70:06:0101001:2431 :**

№ п/п	Наименование характеристики	Значение характеристики
1	2	3
1.	Вид объекта недвижимости	здание
2.	Ранее присвоенный государственный учетный номер (инвентарный) здания, сооружения, объекта незавершенного строительства	-
3.	Кадастровый номер земельного участка (земельных участков), в границах которого (которых) расположены здание, сооружение, объект незавершенного строительства	70:06:0101001:2983

2. Сведения о характеристиках объекта недвижимости с кадастровым номером : 70:06:0101001:2431 :

№ п/п	Наименование характеристики	Значение характеристики
1	2	3
4.	Уникальный учетный номер кадастрового квартала, в границах которого расположены здание, сооружение, объект незавершенного строительства	70:06:0101001
5.	Адрес здания, сооружения, объекта незавершенного строительства	Российская Федерация, Томская область, район Каргасокский, село Каргасок, улица Октябрьская, дом 69
5.1.	Сведения о местоположении здания, сооружения, объекта незавершенного строительства (при отсутствии адреса) в структурированном в соответствии с федеральной информационной адресной системой виде	-
5.2.	Дополнительные сведения о местоположении	-
6.	Иные сведения	-

3. Пояснения к сведениям об объекте недвижимости с кадастровым номером 70:06:0101001:2431 :

1.	-
----	---

**Описание местоположения зданий, сооружений,
объектов незавершенного строительства на земельном участке**

**1. Сведения о характерных точках контура объекта недвижимости
с кадастровым номером : 70:06:0101001:1011 :**

Система координат МСК 70, зона 2

Зона № 2

Обозначение характерных точек контура	Содержатся в Едином государственном реестре недвижимости			Определены в ходе выполнения комплексных кадастровых работ			Метод опреде ления коор динат	Формулы, примененные для расчета средней квадратической погрешности определения координат характерных точек (Mt), м, с подставленными в такие формулы значениями и итоговые (вычисленные) значения Mt, м
	Координаты, м		Ради ус, м	Координаты, м		Ради ус, м		
	X	Y	R	X	Y	R		
1	2	3	4	5	6	7	8	9
h1116O	-	-	-	640951.42	2429424.8 8	-	Метод спутниковых геодезически х измерений (определени й)	0.1
h1117O	-	-	-	640947.87	2429432.7 3	-	Метод спутниковых геодезически х измерений (определени й)	0.1
h1118O	-	-	-	640938.62	2429428.3 3	-	Метод спутниковых геодезически х измерений (определени й)	0.1
h1119O	-	-	-	640942.07	2429420.6 8	-	Метод спутниковых геодезически х измерений (определени й)	0.1
h1116O	-	-	-	640951.42	2429424.8 8	-	Метод спутниковых геодезически х измерений (определени й)	0.1

**2. Сведения о характеристиках объекта недвижимости
с кадастровым номером : 70:06:0101001:1011 :**

№ п/п	Наименование характеристики	Значение характеристики
1	2	3
1.	Вид объекта недвижимости	здание
2.	Ранее присвоенный государственный учетный номер (инвентарный) здания, сооружения, объекта незавершенного строительства	-
3.	Кадастровый номер земельного участка (земельных участков), в границах которого (которых) расположены здание, сооружение, объект незавершенного строительства	70:06:0101001:795

2. Сведения о характеристиках объекта недвижимости с кадастровым номером : 70:06:0101001:1011 :

№ п/п	Наименование характеристики	Значение характеристики
1	2	3
4.	Уникальный учетный номер кадастрового квартала, в границах которого расположены здание, сооружение, объект незавершенного строительства	70:06:0101001
5.	Адрес здания, сооружения, объекта незавершенного строительства	Российская Федерация, Томская область, район Каргасокский, село Каргасок, улица Октябрьская, дом 67
5.1.	Сведения о местоположении здания, сооружения, объекта незавершенного строительства (при отсутствии адреса) в структурированном в соответствии с федеральной информационной адресной системой виде	-
5.2.	Дополнительные сведения о местоположении	-
6.	Иные сведения	-

3. Пояснения к сведениям об объекте недвижимости с кадастровым номером 70:06:0101001:1011 :

1.	-
----	---

**Описание местоположения зданий, сооружений,
объектов незавершенного строительства на земельном участке**

**1. Сведения о характерных точках контура объекта недвижимости
с кадастровым номером : 70:06:0101001:1684 :**

Система координат МСК 70, зона 2

Зона № 2

Обозначение характерных точек контура	Содержатся в Едином государственном реестре недвижимости			Определены в ходе выполнения комплексных кадастровых работ			Метод опреде ления коор динат	Формулы, примененные для расчета средней квадратической погрешности определения координат характерных точек (Mt), м, с подставленными в такие формулы значениями и итоговые (вычисленные) значения Mt, м
	Координаты, м		Ради ус, м	Координаты, м		Ради ус, м		
	X	Y	R	X	Y	R		
1	2	3	4	5	6	7	8	9
n11200	-	-	-	640930.22	2429481.6 2	-	Метод спутниковых геодезически х измерений (определени й)	0.1
n11210	-	-	-	640926.67	2429490.4 7	-	Метод спутниковых геодезически х измерений (определени й)	0.1
n11220	-	-	-	640917.17	2429486.4 2	-	Метод спутниковых геодезически х измерений (определени й)	0.1
n11230	-	-	-	640921.02	2429477.1 2	-	Метод спутниковых геодезически х измерений (определени й)	0.1
n11200	-	-	-	640930.22	2429481.6 2	-	Метод спутниковых геодезически х измерений (определени й)	0.1

**2. Сведения о характеристиках объекта недвижимости
с кадастровым номером : 70:06:0101001:1684 :**

№ п/п	Наименование характеристики	Значение характеристики
1	2	3
1.	Вид объекта недвижимости	здание
2.	Ранее присвоенный государственный учетный номер (инвентарный) здания, сооружения, объекта незавершенного строительства	-
3.	Кадастровый номер земельного участка (земельных участков), в границах которого (которых) расположены здание, сооружение, объект незавершенного строительства	70:06:0101001:2668

2. Сведения о характеристиках объекта недвижимости с кадастровым номером : 70:06:0101001:1684 :

№ п/п	Наименование характеристики	Значение характеристики
1	2	3
4.	Уникальный учетный номер кадастрового квартала, в границах которого расположены здание, сооружение, объект незавершенного строительства	70:06:0101001
5.	Адрес здания, сооружения, объекта незавершенного строительства	Российская Федерация, Томская область, район Каргасокский, село Каргасок, улица Октябрьская, дом 63
5.1.	Сведения о местоположении здания, сооружения, объекта незавершенного строительства (при отсутствии адреса) в структурированном в соответствии с федеральной информационной адресной системой виде	-
5.2.	Дополнительные сведения о местоположении	-
6.	Иные сведения	-

3. Пояснения к сведениям об объекте недвижимости с кадастровым номером 70:06:0101001:1684 :

1.	-

**Описание местоположения зданий, сооружений,
объектов незавершенного строительства на земельном участке**

**1. Сведения о характерных точках контура объекта недвижимости
с кадастровым номером : 70:06:0101001:1134 :**

Система координат МСК 70, зона 2

Зона № 2

Обозначение характерных точек контура	Содержатся в Едином государственном реестре недвижимости			Определены в ходе выполнения комплексных кадастровых работ			Метод опреде ления коор динат	Формулы, примененные для расчета средней квадратической погрешности определения координат характерных точек (Mt), м, с подставленными в такие формулы значениями и итоговые (вычисленные) значения Mt, м
	Координаты, м		Ради ус, м	Координаты, м		Ради ус, м		
	X	Y	R	X	Y	R		
1	2	3	4	5	6	7	8	9
h1124O	-	-	-	640921.81	2429503.8 2	-	Метод спутниковых геодезически х измерений (определени й)	0.1
h1125O	-	-	-	640916.51	2429516.1 2	-	Метод спутниковых геодезически х измерений (определени й)	0.1
h1126O	-	-	-	640906.36	2429511.9 7	-	Метод спутниковых геодезически х измерений (определени й)	0.1
h1127O	-	-	-	640912.36	2429499.1 7	-	Метод спутниковых геодезически х измерений (определени й)	0.1
h1124O	-	-	-	640921.81	2429503.8 2	-	Метод спутниковых геодезически х измерений (определени й)	0.1

**2. Сведения о характеристиках объекта недвижимости
с кадастровым номером : 70:06:0101001:1134 :**

№ п/п	Наименование характеристики	Значение характеристики
1	2	3
1.	Вид объекта недвижимости	здание
2.	Ранее присвоенный государственный учетный номер (инвентарный) здания, сооружения, объекта незавершенного строительства	-
3.	Кадастровый номер земельного участка (земельных участков), в границах которого (которых) расположены здание, сооружение, объект незавершенного строительства	70:06:0101001:685

2. Сведения о характеристиках объекта недвижимости с кадастровым номером : 70:06:0101001:1134 :

№ п/п	Наименование характеристики	Значение характеристики
1	2	3
4.	Уникальный учетный номер кадастрового квартала, в границах которого расположены здание, сооружение, объект незавершенного строительства	70:06:0101001
5.	Адрес здания, сооружения, объекта незавершенного строительства	Российская Федерация, Томская область, район Каргасокский, село Каргасок, улица Октябрьская, дом 61
5.1.	Сведения о местоположении здания, сооружения, объекта незавершенного строительства (при отсутствии адреса) в структурированном в соответствии с федеральной информационной адресной системой виде	-
5.2.	Дополнительные сведения о местоположении	-
6.	Иные сведения	-

3. Пояснения к сведениям об объекте недвижимости с кадастровым номером 70:06:0101001:1134 :

1.	-
----	---

**Описание местоположения зданий, сооружений,
объектов незавершенного строительства на земельном участке**

**1. Сведения о характерных точках контура объекта недвижимости
с кадастровым номером : 70:06:0101001:868 :**

Система координат МСК 70, зона 2

Зона № 2

Обозначение характерных точек контура	Содержатся в Едином государственном реестре недвижимости			Определены в ходе выполнения комплексных кадастровых работ			Метод опреде ления коор динат	Формулы, примененные для расчета средней квадратической погрешности определения координат характерных точек (Mt), м, с подставленными в такие формулы значениями и итоговые (вычисленные) значения Mt, м
	Координаты, м		Ради ус, м	Координаты, м		Ради ус, м		
	X	Y	R	X	Y	R		
1	2	3	4	5	6	7	8	9
h1128O	-	-	-	640902.76	2429543.9 2	-	Метод спутниковых геодезически х измерений (определени й)	0.1
h1129O	-	-	-	640903.36	2429543.4 2	-	Метод спутниковых геодезически х измерений (определени й)	0.1
h1130O	-	-	-	640892.71	2429539.2 7	-	Метод спутниковых геодезически х измерений (определени й)	0.1
h1131O	-	-	-	640898.16	2429527.1 7	-	Метод спутниковых геодезически х измерений (определени й)	0.1
h1132O	-	-	-	640908.41	2429531.4 2	-	Метод спутниковых геодезически х измерений (определени й)	0.1
h1128O	-	-	-	640902.76	2429543.9 2	-	Метод спутниковых геодезически х измерений (определени й)	0.1

**2. Сведения о характеристиках объекта недвижимости
с кадастровым номером : 70:06:0101001:868 :**

№ п/п	Наименование характеристики	Значение характеристики
1	2	3
1.	Вид объекта недвижимости	здание
2.	Ранее присвоенный государственный учетный номер (инвентарный) здания, сооружения, объекта незавершенного строительства	-

2. Сведения о характеристиках объекта недвижимости с кадастровым номером : 70:06:0101001:868 :

№ п/п	Наименование характеристики	Значение характеристики
1	2	3
3.	Кадастровый номер земельного участка (земельных участков), в границах которого (которых) расположены здание, сооружение, объект незавершенного строительства	70:06:0101001:135
4.	Уникальный учетный номер кадастрового квартала, в границах которого расположены здание, сооружение, объект незавершенного строительства	70:06:0101001
5.	Адрес здания, сооружения, объекта незавершенного строительства	Российская Федерация, Томская область, район Каргасокский, село Каргасок, улица Октябрьская, дом 59
5.1.	Сведения о местоположении здания, сооружения, объекта незавершенного строительства (при отсутствии адреса) в структурированном в соответствии с федеральной информационной адресной системой виде	-
5.2.	Дополнительные сведения о местоположении	-
6.	Иные сведения	-

3. Пояснения к сведениям об объекте недвижимости с кадастровым номером 70:06:0101001:868 :

1.	-
----	---

**Описание местоположения зданий, сооружений,
объектов незавершенного строительства на земельном участке**

**1. Сведения о характерных точках контура объекта недвижимости
с кадастровым номером : 70:06:0101001:1681 :**

Система координат МСК 70, зона 2

Зона № 2

Обозначение характерных точек контура	Содержатся в Едином государственном реестре недвижимости			Определены в ходе выполнения комплексных кадастровых работ			Метод опреде ления коор динат	Формулы, примененные для расчета средней квадратической погрешности определения координат характерных точек (Mt), м, с подставленными в такие формулы значениями и итоговые (вычисленные) значения Mt, м
	Координаты, м		Ради ус, м	Координаты, м		Ради ус, м		
	X	Y	R	X	Y	R		
1	2	3	4	5	6	7	8	9
n1133O	-	-	-	640894.86	2429564.0 7	-	Метод спутниковых геодезически х измерений (определени й)	0.1
n1134O	-	-	-	640884.96	2429588.9 7	-	Метод спутниковых геодезически х измерений (определени й)	0.1
n1135O	-	-	-	640869.46	2429582.6 7	-	Метод спутниковых геодезически х измерений (определени й)	0.1
n1136O	-	-	-	640879.96	2429558.3 7	-	Метод спутниковых геодезически х измерений (определени й)	0.1
n1133O	-	-	-	640894.86	2429564.0 7	-	Метод спутниковых геодезически х измерений (определени й)	0.1

**2. Сведения о характеристиках объекта недвижимости
с кадастровым номером : 70:06:0101001:1681 :**

№ п/п	Наименование характеристики	Значение характеристики
1	2	3
1.	Вид объекта недвижимости	здание
2.	Ранее присвоенный государственный учетный номер (инвентарный) здания, сооружения, объекта незавершенного строительства	-
3.	Кадастровый номер земельного участка (земельных участков), в границах которого (которых) расположены здание, сооружение, объект незавершенного строительства	70:06:0101001:2336

2. Сведения о характеристиках объекта недвижимости с кадастровым номером : 70:06:0101001:1681 :

№ п/п	Наименование характеристики	Значение характеристики
1	2	3
4.	Уникальный учетный номер кадастрового квартала, в границах которого расположены здание, сооружение, объект незавершенного строительства	70:06:0101001
5.	Адрес здания, сооружения, объекта незавершенного строительства	Российская Федерация, Томская область, район Каргасокский, село Каргасок, улица Октябрьская, дом 55
5.1.	Сведения о местоположении здания, сооружения, объекта незавершенного строительства (при отсутствии адреса) в структурированном в соответствии с федеральной информационной адресной системой виде	-
5.2.	Дополнительные сведения о местоположении	-
6.	Иные сведения	-

3. Пояснения к сведениям об объекте недвижимости с кадастровым номером 70:06:0101001:1681 :

1.	-
----	---

Описание местоположения зданий, сооружений, объектов незавершенного строительства на земельном участке

**1. Сведения о характерных точках контура объекта недвижимости
с кадастровым номером : 70:06:0101001:1191 :**

Система координат МСК 70, зона 2

Зона № 2

Обозначение характерных точек контура	Содержатся в Едином государственном реестре недвижимости			Определены в ходе выполнения комплексных кадастровых работ			Метод опреде ления коор динат	Формулы, примененные для расчета средней квадратической погрешности определения координат характерных точек (Mt), м, с подставленными в такие формулы значениями и итоговые (вычисленные) значения Mt, м
	Координаты, м		Ради ус, м	Координаты, м		Ради ус, м		
	X	Y	R	X	Y	R		
1	2	3	4	5	6	7	8	9
n11420	-	-	-	640776.51	2429570.0 7	-	Метод спутниковых геодезически х измерений (определени й)	0.1
n11430	-	-	-	640773.56	2429577.5 2	-	Метод спутниковых геодезически х измерений (определени й)	0.1
n11440	-	-	-	640766.76	2429574.7 2	-	Метод спутниковых геодезически х измерений (определени й)	0.1
n11450	-	-	-	640769.96	2429567.5 2	-	Метод спутниковых геодезически х измерений (определени й)	0.1
n11420	-	-	-	640776.51	2429570.0 7	-	Метод спутниковых геодезически х измерений (определени й)	0.1

**2. Сведения о характеристиках объекта недвижимости
с кадастровым номером : 70:06:0101001:1191 :**

№ п/п	Наименование характеристики	Значение характеристики
1	2	3
1.	Вид объекта недвижимости	здание
2.	Ранее присвоенный государственный учетный номер (инвентарный) здания, сооружения, объекта незавершенного строительства	-
3.	Кадастровый номер земельного участка (земельных участков), в границах которого (которых) расположены здание, сооружение, объект незавершенного строительства	70:06:0101001:506

2. Сведения о характеристиках объекта недвижимости с кадастровым номером : 70:06:0101001:1191 :

№ п/п	Наименование характеристики	Значение характеристики
1	2	3
4.	Уникальный учетный номер кадастрового квартала, в границах которого расположены здание, сооружение, объект незавершенного строительства	70:06:0101001
5.	Адрес здания, сооружения, объекта незавершенного строительства	Российская Федерация, Томская область, район Каргасокский, село Каргасок, улица Тракторная, дом 1
5.1.	Сведения о местоположении здания, сооружения, объекта незавершенного строительства (при отсутствии адреса) в структурированном в соответствии с федеральной информационной адресной системой виде	-
5.2.	Дополнительные сведения о местоположении	-
6.	Иные сведения	-

3. Пояснения к сведениям об объекте недвижимости с кадастровым номером 70:06:0101001:1191 :

1.	-
----	---

Описание местоположения зданий, сооружений, объектов незавершенного строительства на земельном участке

**1. Сведения о характерных точках контура объекта недвижимости
с кадастровым номером : 70:06:0101001:1187 :**

Система координат МСК 70, зона 2

Зона № 2

Обозначение характерных точек контура	Содержатся в Едином государственном реестре недвижимости			Определены в ходе выполнения комплексных кадастровых работ			Метод опреде ления коор динат	Формулы, примененные для расчета средней квадратической погрешности определения координат характерных точек (Mt), м, с подставленными в такие формулы значениями и итоговые (вычисленные) значения Mt, м
	Координаты, м		Ради ус, м	Координаты, м		Ради ус, м		
	X	Y	R	X	Y	R		
1	2	3	4	5	6	7	8	9
n1146O	-	-	-	640752.91	2429514.7 7	-	Метод спутниковых геодезически х измерений (определени й)	0.1
n1147O	-	-	-	640748.26	2429525.8 2	-	Метод спутниковых геодезически х измерений (определени й)	0.1
n1148O	-	-	-	640739.51	2429522.2 2	-	Метод спутниковых геодезически х измерений (определени й)	0.1
n1149O	-	-	-	640744.01	2429511.0 7	-	Метод спутниковых геодезически х измерений (определени й)	0.1
n1146O	-	-	-	640752.91	2429514.7 7	-	Метод спутниковых геодезически х измерений (определени й)	0.1

**2. Сведения о характеристиках объекта недвижимости
с кадастровым номером : 70:06:0101001:1187 :**

№ п/п	Наименование характеристики	Значение характеристики
1	2	3
1.	Вид объекта недвижимости	здание
2.	Ранее присвоенный государственный учетный номер (инвентарный) здания, сооружения, объекта незавершенного строительства	-
3.	Кадастровый номер земельного участка (земельных участков), в границах которого (которых) расположены здание, сооружение, объект незавершенного строительства	70:06:0101001:244

2. Сведения о характеристиках объекта недвижимости с кадастровым номером : 70:06:0101001:1187 :

№ п/п	Наименование характеристики	Значение характеристики
1	2	3
4.	Уникальный учетный номер кадастрового квартала, в границах которого расположены здание, сооружение, объект незавершенного строительства	70:06:0101001
5.	Адрес здания, сооружения, объекта незавершенного строительства	Российская Федерация, Томская область, район Каргасокский, село Каргасок, улица Тракторная, дом 3
5.1.	Сведения о местоположении здания, сооружения, объекта незавершенного строительства (при отсутствии адреса) в структурированном в соответствии с федеральной информационной адресной системой виде	-
5.2.	Дополнительные сведения о местоположении	-
6.	Иные сведения	-

3. Пояснения к сведениям об объекте недвижимости с кадастровым номером 70:06:0101001:1187 :

1.	-
----	---

**Описание местоположения зданий, сооружений,
объектов незавершенного строительства на земельном участке**

**1. Сведения о характерных точках контура объекта недвижимости
с кадастровым номером : 70:06:0101001:1194 :**

Система координат МСК 70, зона 2

Зона № 2

Обозначение характерных точек контура	Содержатся в Едином государственном реестре недвижимости			Определены в ходе выполнения комплексных кадастровых работ			Метод опреде ления коор динат	Формулы, примененные для расчета средней квадратической погрешности определения координат характерных точек (Mt), м, с подставленными в такие формулы значениями и итоговые (вычисленные) значения Mt, м
	Координаты, м		Ради ус, м	Координаты, м		Ради ус, м		
	X	Y	R	X	Y	R		
1	2	3	4	5	6	7	8	9
n11500	-	-	-	640794.31	2429528.1 7	-	Метод спутниковых геодезически х измерений (определени й)	0.1
n11510	-	-	-	640786.31	2429532.5 2	-	Метод спутниковых геодезически х измерений (определени й)	0.1
n11520	-	-	-	640782.66	2429525.3 7	-	Метод спутниковых геодезически х измерений (определени й)	0.1
n11530	-	-	-	640790.71	2429521.4 7	-	Метод спутниковых геодезически х измерений (определени й)	0.1
n11500	-	-	-	640794.31	2429528.1 7	-	Метод спутниковых геодезически х измерений (определени й)	0.1

**2. Сведения о характеристиках объекта недвижимости
с кадастровым номером : 70:06:0101001:1194 :**

№ п/п	Наименование характеристики	Значение характеристики
1	2	3
1.	Вид объекта недвижимости	здание
2.	Ранее присвоенный государственный учетный номер (инвентарный) здания, сооружения, объекта незавершенного строительства	-
3.	Кадастровый номер земельного участка (земельных участков), в границах которого (которых) расположены здание, сооружение, объект незавершенного строительства	70:06:0101001:159

2. Сведения о характеристиках объекта недвижимости с кадастровым номером : 70:06:0101001:1194 :

№ п/п	Наименование характеристики	Значение характеристики
1	2	3
4.	Уникальный учетный номер кадастрового квартала, в границах которого расположены здание, сооружение, объект незавершенного строительства	70:06:0101001
5.	Адрес здания, сооружения, объекта незавершенного строительства	Российская Федерация, Томская область, район Каргасокский, село Каргасок, улица Тракторная, дом 2
5.1.	Сведения о местоположении здания, сооружения, объекта незавершенного строительства (при отсутствии адреса) в структурированном в соответствии с федеральной информационной адресной системой виде	-
5.2.	Дополнительные сведения о местоположении	-
6.	Иные сведения	-

3. Пояснения к сведениям об объекте недвижимости с кадастровым номером 70:06:0101001:1194 :

1.	-
----	---

Описание местоположения зданий, сооружений, объектов незавершенного строительства на земельном участке

**1. Сведения о характерных точках контура объекта недвижимости
с кадастровым номером : 70:06:0101001:1278 :**

Система координат МСК 70, зона 2

Зона № 2

Обозначение характерных точек контура	Содержатся в Едином государственном реестре недвижимости			Определены в ходе выполнения комплексных кадастровых работ			Метод опреде ления коор динат	Формулы, примененные для расчета средней квадратической погрешности определения координат характерных точек (Mt), м, с подставленными в такие формулы значениями и итоговые (вычисленные) значения Mt, м
	Координаты, м		Ради ус, м	Координаты, м		Ради ус, м		
	X	Y	R	X	Y	R		
1	2	3	4	5	6	7	8	9
n1156O	-	-	-	640816.26	2429509.3 2	-	Метод спутниковых геодезически х измерений (определени й)	0.1
n1157O	-	-	-	640807.56	2429513.2 2	-	Метод спутниковых геодезически х измерений (определени й)	0.1
n1158O	-	-	-	640803.56	2429504.5 7	-	Метод спутниковых геодезически х измерений (определени й)	0.1
n1159O	-	-	-	640812.01	2429500.3 7	-	Метод спутниковых геодезически х измерений (определени й)	0.1
n1156O	-	-	-	640816.26	2429509.3 2	-	Метод спутниковых геодезически х измерений (определени й)	0.1

**2. Сведения о характеристиках объекта недвижимости
с кадастровым номером : 70:06:0101001:1278 :**

№ п/п	Наименование характеристики	Значение характеристики
1	2	3
1.	Вид объекта недвижимости	здание
2.	Ранее присвоенный государственный учетный номер (инвентарный) здания, сооружения, объекта незавершенного строительства	-
3.	Кадастровый номер земельного участка (земельных участков), в границах которого (которых) расположены здание, сооружение, объект незавершенного строительства	70:06:0101001:632

2. Сведения о характеристиках объекта недвижимости с кадастровым номером : 70:06:0101001:1278 :

№ п/п	Наименование характеристики	Значение характеристики
1	2	3
4.	Уникальный учетный номер кадастрового квартала, в границах которого расположены здание, сооружение, объект незавершенного строительства	70:06:0101001
5.	Адрес здания, сооружения, объекта незавершенного строительства	Российская Федерация, Томская область, район Каргасокский, село Каргасок, улица Тракторная, дом 2а
5.1.	Сведения о местоположении здания, сооружения, объекта незавершенного строительства (при отсутствии адреса) в структурированном в соответствии с федеральной информационной адресной системой виде	-
5.2.	Дополнительные сведения о местоположении	-
6.	Иные сведения	-

3. Пояснения к сведениям об объекте недвижимости с кадастровым номером 70:06:0101001:1278 :

1.	-
----	---

**Описание местоположения зданий, сооружений,
объектов незавершенного строительства на земельном участке**

**1. Сведения о характерных точках контура объекта недвижимости
с кадастровым номером : 70:06:0101001:1189 :**

Система координат МСК 70, зона 2

Зона № 2

Обозначение характерных точек контура	Содержатся в Едином государственном реестре недвижимости			Определены в ходе выполнения комплексных кадастровых работ			Метод опреде ления коор динат	Формулы, примененные для расчета средней квадратической погрешности определения координат характерных точек (Mt), м, с подставленными в такие формулы значениями и итоговые (вычисленные) значения Mt, м
	Координаты, м		Ради ус, м	Координаты, м		Ради ус, м		
	X	Y	R	X	Y	R		
1	2	3	4	5	6	7	8	9
n1160O	-	-	-	640783.86	2429505.5 2	-	Метод спутниковых геодезически х измерений (определени й)	0.1
n1161O	-	-	-	640774.96	2429510.4 2	-	Метод спутниковых геодезически х измерений (определени й)	0.1
n1162O	-	-	-	640770.36	2429501.8 7	-	Метод спутниковых геодезически х измерений (определени й)	0.1
n1163O	-	-	-	640779.61	2429497.1 2	-	Метод спутниковых геодезически х измерений (определени й)	0.1
n1160O	-	-	-	640783.86	2429505.5 2	-	Метод спутниковых геодезически х измерений (определени й)	0.1

**2. Сведения о характеристиках объекта недвижимости
с кадастровым номером : 70:06:0101001:1189 :**

№ п/п	Наименование характеристики	Значение характеристики
1	2	3
1.	Вид объекта недвижимости	здание
2.	Ранее присвоенный государственный учетный номер (инвентарный) здания, сооружения, объекта незавершенного строительства	-
3.	Кадастровый номер земельного участка (земельных участков), в границах которого (которых) расположены здание, сооружение, объект незавершенного строительства	-

2. Сведения о характеристиках объекта недвижимости с кадастровым номером : 70:06:0101001:1189 :

№ п/п	Наименование характеристики	Значение характеристики
1	2	3
4.	Уникальный учетный номер кадастрового квартала, в границах которого расположены здание, сооружение, объект незавершенного строительства	70:06:0101001
5.	Адрес здания, сооружения, объекта незавершенного строительства	Российская Федерация, Томская область, район Каргасокский, село Каргасок, улица Тракторная, дом 4
5.1.	Сведения о местоположении здания, сооружения, объекта незавершенного строительства (при отсутствии адреса) в структурированном в соответствии с федеральной информационной адресной системой виде	-
5.2.	Дополнительные сведения о местоположении	-
6.	Иные сведения	-

3. Пояснения к сведениям об объекте недвижимости с кадастровым номером 70:06:0101001:1189 :

1.	-
----	---

Описание местоположения зданий, сооружений, объектов незавершенного строительства на земельном участке

**1. Сведения о характерных точках контура объекта недвижимости
с кадастровым номером : 70:06:0101001:1534 :**

Система координат МСК 70, зона 2

Зона № 2

Обозначение характерных точек контура	Содержатся в Едином государственном реестре недвижимости			Определены в ходе выполнения комплексных кадастровых работ			Метод опреде ления коор динат	Формулы, примененные для расчета средней квадратической погрешности определения координат характерных точек (Mt), м, с подставленными в такие формулы значениями и итоговые (вычисленные) значения Mt, м
	Координаты, м		Ради ус, м	Координаты, м		Ради ус, м		
	X	Y	R	X	Y	R		
1	2	3	4	5	6	7	8	9
n1164O	-	-	-	640771.41	2429478.3 2	-	Метод спутниковых геодезически х измерений (определени й)	0.1
n1165O	-	-	-	640761.11	2429483.4 2	-	Метод спутниковых геодезически х измерений (определени й)	0.1
n1166O	-	-	-	640756.56	2429474.3 2	-	Метод спутниковых геодезически х измерений (определени й)	0.1
n1167O	-	-	-	640766.96	2429469.0 7	-	Метод спутниковых геодезически х измерений (определени й)	0.1
n1164O	-	-	-	640771.41	2429478.3 2	-	Метод спутниковых геодезически х измерений (определени й)	0.1

**2. Сведения о характеристиках объекта недвижимости
с кадастровым номером : 70:06:0101001:1534 :**

№ п/п	Наименование характеристики	Значение характеристики
1	2	3
1.	Вид объекта недвижимости	здание
2.	Ранее присвоенный государственный учетный номер (инвентарный) здания, сооружения, объекта незавершенного строительства	-
3.	Кадастровый номер земельного участка (земельных участков), в границах которого (которых) расположены здание, сооружение, объект незавершенного строительства	70:06:0101001:117

2. Сведения о характеристиках объекта недвижимости с кадастровым номером : 70:06:0101001:1534 :

№ п/п	Наименование характеристики	Значение характеристики
1	2	3
4.	Уникальный учетный номер кадастрового квартала, в границах которого расположены здание, сооружение, объект незавершенного строительства	70:06:0101001
5.	Адрес здания, сооружения, объекта незавершенного строительства	Российская Федерация, Томская область, район Каргасокский, село Каргасок, улица Тракторная, дом 6
5.1.	Сведения о местоположении здания, сооружения, объекта незавершенного строительства (при отсутствии адреса) в структурированном в соответствии с федеральной информационной адресной системой виде	-
5.2.	Дополнительные сведения о местоположении	-
6.	Иные сведения	-

3. Пояснения к сведениям об объекте недвижимости с кадастровым номером 70:06:0101001:1534 :

1.	-
----	---

Описание местоположения зданий, сооружений, объектов незавершенного строительства на земельном участке

1. Сведения о характерных точках контура объекта недвижимости с кадастровым номером : 70:06:0101001:1246 :

Система координат МСК 70, зона 2

Зона № 2

Обозначение характерных точек контура	Содержатся в Едином государственном реестре недвижимости			Определены в ходе выполнения комплексных кадастровых работ			Метод опреде ления коор динат	Формулы, примененные для расчета средней квадратической погрешности определения координат характерных точек (Mt), м, с подставленными в такие формулы значениями и итоговые (вычисленные) значения Mt, м
	Координаты, м		Ради ус, м	Координаты, м		Ради ус, м		
	X	Y	R	X	Y	R		
1	2	3	4	5	6	7	8	9
н1168О	-	-	-	640787.06	2429441.2 2	-	Метод спутниковых геодезически х измерений (определени й)	0.1
н1169О	-	-	-	640784.66	2429446.7 2	-	Метод спутниковых геодезически х измерений (определени й)	0.1
н1170О	-	-	-	640779.51	2429444.3 2	-	Метод спутниковых геодезически х измерений (определени й)	0.1
н1171О	-	-	-	640778.36	2429448.0 2	-	Метод спутниковых геодезически х измерений (определени й)	0.1
н1172О	-	-	-	640782.56	2429449.8 7	-	Метод спутниковых геодезически х измерений (определени й)	0.1
н1173О	-	-	-	640779.86	2429455.4 2	-	Метод спутниковых геодезически х измерений (определени й)	0.1
н1174О	-	-	-	640767.16	2429450.1 7	-	Метод спутниковых геодезически х измерений (определени й)	0.1
н1175О	-	-	-	640773.11	2429435.7 2	-	Метод спутниковых геодезически х измерений (определени й)	0.1

1. Сведения о характерных точках контура объекта недвижимости с кадастровым номером : 70:06:0101001:1246 :

Система координат МСК 70, зона 2

Зона № 2

Обозначение характерных точек контура	Содержатся в Едином государственном реестре недвижимости			Определены в ходе выполнения комплексных кадастровых работ			Метод определения координат	Формулы, примененные для расчета средней квадратической погрешности определения координат характерных точек (Mt), м, с подставленными в такие формулы значениями и итоговые (вычисленные) значения Mt, м
	Координаты, м		Радиус, м	Координаты, м		Радиус, м		
	X	Y	R	X	Y	R		
1	2	3	4	5	6	7	8	9
n1168O	-	-	-	640787.06	2429441.22	-	Метод спутниковых геодезических измерений (определений)	0.1

2. Сведения о характеристиках объекта недвижимости с кадастровым номером : 70:06:0101001:1246 :

№ п/п	Наименование характеристики	Значение характеристики
1	2	3
1.	Вид объекта недвижимости	здание
2.	Ранее присвоенный государственный учетный номер (инвентарный) здания, сооружения, объекта незавершенного строительства	-
3.	Кадастровый номер земельного участка (земельных участков), в границах которого (которых) расположены здание, сооружение, объект незавершенного строительства	70:06:0101001:2281, 70:06:0101001:63
4.	Уникальный учетный номер кадастрового квартала, в границах которого расположены здание, сооружение, объект незавершенного строительства	70:06:0101001
5.	Адрес здания, сооружения, объекта незавершенного строительства	Российская Федерация, Томская область, район Каргасокский, село Каргасок, улица Садовая, дом 70
5.1.	Сведения о местоположении здания, сооружения, объекта незавершенного строительства (при отсутствии адреса) в структурированном в соответствии с федеральной информационной адресной системой виде	-
5.2.	Дополнительные сведения о местоположении	-
6.	Иные сведения	-

3. Пояснения к сведениям об объекте недвижимости с кадастровым номером 70:06:0101001:1246 :

1.	-
----	---

**Описание местоположения зданий, сооружений,
объектов незавершенного строительства на земельном участке**

**1. Сведения о характерных точках контура объекта недвижимости
с кадастровым номером : 70:06:0101001:1170 :**

Система координат МСК 70, зона 2

Зона № 2

Обозначение характерных точек контура	Содержатся в Едином государственном реестре недвижимости			Определены в ходе выполнения комплексных кадастровых работ			Метод опреде ления коор динат	Формулы, примененные для расчета средней квадратической погрешности определения координат характерных точек (Mt), м, с подставленными в такие формулы значениями и итоговые (вычисленные) значения Mt, м
	Координаты, м		Ради ус, м	Координаты, м		Ради ус, м		
	X	Y	R	X	Y	R		
1	2	3	4	5	6	7	8	9
n1176O	-	-	-	640796.00	2429411.8 6	-	Метод спутниковых геодезически х измерений (определени й)	0.1
n1177O	-	-	-	640791.80	2429421.8 1	-	Метод спутниковых геодезически х измерений (определени й)	0.1
n1178O	-	-	-	640780.35	2429417.2 6	-	Метод спутниковых геодезически х измерений (определени й)	0.1
n1179O	-	-	-	640784.40	2429407.9 1	-	Метод спутниковых геодезически х измерений (определени й)	0.1
n1176O	-	-	-	640796.00	2429411.8 6	-	Метод спутниковых геодезически х измерений (определени й)	0.1

**2. Сведения о характеристиках объекта недвижимости
с кадастровым номером : 70:06:0101001:1170 :**

№ п/п	Наименование характеристики	Значение характеристики
1	2	3
1.	Вид объекта недвижимости	здание
2.	Ранее присвоенный государственный учетный номер (инвентарный) здания, сооружения, объекта незавершенного строительства	-
3.	Кадастровый номер земельного участка (земельных участков), в границах которого (которых) расположены здание, сооружение, объект незавершенного строительства	70:06:0101001:491

2. Сведения о характеристиках объекта недвижимости с кадастровым номером : 70:06:0101001:1170 :

№ п/п	Наименование характеристики	Значение характеристики
1	2	3
4.	Уникальный учетный номер кадастрового квартала, в границах которого расположены здание, сооружение, объект незавершенного строительства	70:06:0101001
5.	Адрес здания, сооружения, объекта незавершенного строительства	Российская Федерация, Томская область, район Каргасокский, село Каргасок, улица Садовая, дом 72
5.1.	Сведения о местоположении здания, сооружения, объекта незавершенного строительства (при отсутствии адреса) в структурированном в соответствии с федеральной информационной адресной системой виде	-
5.2.	Дополнительные сведения о местоположении	-
6.	Иные сведения	-

3. Пояснения к сведениям об объекте недвижимости с кадастровым номером 70:06:0101001:1170 :

1.	-
----	---

**Описание местоположения зданий, сооружений,
объектов незавершенного строительства на земельном участке**

**1. Сведения о характерных точках контура объекта недвижимости
с кадастровым номером : 70:06:0101001:969 :**

Система координат МСК 70, зона 2

Зона № 2

Обозначение характерных точек контура	Содержатся в Едином государственном реестре недвижимости			Определены в ходе выполнения комплексных кадастровых работ			Метод опреде ления коор динат	Формулы, примененные для расчета средней квадратической погрешности определения координат характерных точек (Mt), м, с подставленными в такие формулы значениями и итоговые (вычисленные) значения Mt, м
	Координаты, м		Ради ус, м	Координаты, м		Ради ус, м		
	X	Y	R	X	Y	R		
1	2	3	4	5	6	7	8	9
n11800	-	-	-	640802.30	2429384.6 6	-	Метод спутниковых геодезически х измерений (определени й)	0.1
n11810	-	-	-	640799.41	2429392.5 5	-	Метод спутниковых геодезически х измерений (определени й)	0.1
n11820	-	-	-	640791.35	2429389.2 2	-	Метод спутниковых геодезически х измерений (определени й)	0.1
n11830	-	-	-	640794.50	2429381.7 6	-	Метод спутниковых геодезически х измерений (определени й)	0.1
n11800	-	-	-	640802.30	2429384.6 6	-	Метод спутниковых геодезически х измерений (определени й)	0.1

**2. Сведения о характеристиках объекта недвижимости
с кадастровым номером : 70:06:0101001:969 :**

№ п/п	Наименование характеристики	Значение характеристики
1	2	3
1.	Вид объекта недвижимости	здание
2.	Ранее присвоенный государственный учетный номер (инвентарный) здания, сооружения, объекта незавершенного строительства	-
3.	Кадастровый номер земельного участка (земельных участков), в границах которого (которых) расположены здание, сооружение, объект незавершенного строительства	70:06:0101001:492

2. Сведения о характеристиках объекта недвижимости с кадастровым номером : 70:06:0101001:969 :

№ п/п	Наименование характеристики	Значение характеристики
1	2	3
4.	Уникальный учетный номер кадастрового квартала, в границах которого расположены здание, сооружение, объект незавершенного строительства	70:06:0101001
5.	Адрес здания, сооружения, объекта незавершенного строительства	Российская Федерация, Томская область, район Каргасокский, село Каргасок, улица Садовая, дом 74
5.1.	Сведения о местоположении здания, сооружения, объекта незавершенного строительства (при отсутствии адреса) в структурированном в соответствии с федеральной информационной адресной системой виде	-
5.2.	Дополнительные сведения о местоположении	-
6.	Иные сведения	-

3. Пояснения к сведениям об объекте недвижимости с кадастровым номером 70:06:0101001:969 :

1.	-
----	---

**Описание местоположения зданий, сооружений,
объектов незавершенного строительства на земельном участке**

**1. Сведения о характерных точках контура объекта недвижимости
с кадастровым номером : 70:06:0101001:1074 :**

Система координат МСК 70, зона 2

Зона № 2

Обозначение характерных точек контура	Содержатся в Едином государственном реестре недвижимости			Определены в ходе выполнения комплексных кадастровых работ			Метод опреде ления коор динат	Формулы, примененные для расчета средней квадратической погрешности определения координат характерных точек (Mt), м, с подставленными в такие формулы значениями и итоговые (вычисленные) значения Mt, м
	Координаты, м		Ради ус, м	Координаты, м		Ради ус, м		
	X	Y	R	X	Y	R		
1	2	3	4	5	6	7	8	9
н11840	-	-	-	640872.09	2429358.9 1	-	Метод спутниковых геодезически х измерений (определени й)	0.1
н11850	-	-	-	640866.19	2429374.8 1	-	Метод спутниковых геодезически х измерений (определени й)	0.1
н11860	-	-	-	640853.54	2429369.5 1	-	Метод спутниковых геодезически х измерений (определени й)	0.1
н11870	-	-	-	640855.49	2429364.6 1	-	Метод спутниковых геодезически х измерений (определени й)	0.1
н11880	-	-	-	640859.19	2429365.4 1	-	Метод спутниковых геодезически х измерений (определени й)	0.1
н11890	-	-	-	640860.59	2429361.4 1	-	Метод спутниковых геодезически х измерений (определени й)	0.1
н11900	-	-	-	640857.54	2429360.5 1	-	Метод спутниковых геодезически х измерений (определени й)	0.1
н11910	-	-	-	640859.69	2429354.6 6	-	Метод спутниковых геодезически х измерений (определени й)	0.1

1. Сведения о характерных точках контура объекта недвижимости с кадастровым номером : 70:06:0101001:1074 :

Система координат МСК 70, зона 2

Зона № 2

Обозначение характерных точек контура	Содержатся в Едином государственном реестре недвижимости			Определены в ходе выполнения комплексных кадастровых работ			Метод определения координат	Формулы, примененные для расчета средней квадратической погрешности определения координат характерных точек (Mt), м, с подставленными в такие формулы значениями и итоговые (вычисленные) значения Mt, м
	Координаты, м		Радиус, м	Координаты, м		Радиус, м		
	X	Y	R	X	Y	R		
1	2	3	4	5	6	7	8	9
n11840	-	-	-	640872.09	2429358.91	-	Метод спутниковых геодезических измерений (определений)	0.1

2. Сведения о характеристиках объекта недвижимости с кадастровым номером : 70:06:0101001:1074 :

№ п/п	Наименование характеристики	Значение характеристики
1	2	3
1.	Вид объекта недвижимости	здание
2.	Ранее присвоенный государственный учетный номер (инвентарный) здания, сооружения, объекта незавершенного строительства	-
3.	Кадастровый номер земельного участка (земельных участков), в границах которого (которых) расположены здание, сооружение, объект незавершенного строительства	70:06:0101001:733
4.	Уникальный учетный номер кадастрового квартала, в границах которого расположены здание, сооружение, объект незавершенного строительства	70:06:0101001
5.	Адрес здания, сооружения, объекта незавершенного строительства	Российская Федерация, Томская область, район Каргасокский, село Каргасок, улица Учебная, дом 57
5.1.	Сведения о местоположении здания, сооружения, объекта незавершенного строительства (при отсутствии адреса) в структурированном в соответствии с федеральной информационной адресной системой виде	-
5.2.	Дополнительные сведения о местоположении	-
6.	Иные сведения	-

3. Пояснения к сведениям об объекте недвижимости с кадастровым номером 70:06:0101001:1074 :

1.	-
----	---

**Описание местоположения зданий, сооружений,
объектов незавершенного строительства на земельном участке**

**1. Сведения о характерных точках контура объекта недвижимости
с кадастровым номером : 70:06:0101001:920 :**

Система координат МСК 70, зона 2

Зона № 2

Обозначение характерных точек контура	Содержатся в Едином государственном реестре недвижимости			Определены в ходе выполнения комплексных кадастровых работ			Метод опреде ления коор динат	Формулы, примененные для расчета средней квадратической погрешности определения координат характерных точек (Mt), м, с подставленными в такие формулы значениями и итоговые (вычисленные) значения Mt, м
	Координаты, м		Ради ус, м	Координаты, м		Ради ус, м		
	X	Y	R	X	Y	R		
1	2	3	4	5	6	7	8	9
n11920	-	-	-	640859.54	2429393.7 1	-	Метод спутниковых геодезически х измерений (определени й)	0.1
n11930	-	-	-	640856.09	2429403.3 1	-	Метод спутниковых геодезически х измерений (определени й)	0.1
n11940	-	-	-	640845.39	2429398.8 6	-	Метод спутниковых геодезически х измерений (определени й)	0.1
n11950	-	-	-	640849.04	2429389.6 6	-	Метод спутниковых геодезически х измерений (определени й)	0.1
n11920	-	-	-	640859.54	2429393.7 1	-	Метод спутниковых геодезически х измерений (определени й)	0.1

**2. Сведения о характеристиках объекта недвижимости
с кадастровым номером : 70:06:0101001:920 :**

№ п/п	Наименование характеристики	Значение характеристики
1	2	3
1.	Вид объекта недвижимости	здание
2.	Ранее присвоенный государственный учетный номер (инвентарный) здания, сооружения, объекта незавершенного строительства	-
3.	Кадастровый номер земельного участка (земельных участков), в границах которого (которых) расположены здание, сооружение, объект незавершенного строительства	70:06:0101001:660

2. Сведения о характеристиках объекта недвижимости с кадастровым номером : 70:06:0101001:920 :

№ п/п	Наименование характеристики	Значение характеристики
1	2	3
4.	Уникальный учетный номер кадастрового квартала, в границах которого расположены здание, сооружение, объект незавершенного строительства	70:06:0101001
5.	Адрес здания, сооружения, объекта незавершенного строительства	Российская Федерация, Томская область, район Каргасокский, село Каргасок, улица Учебная, дом 55
5.1.	Сведения о местоположении здания, сооружения, объекта незавершенного строительства (при отсутствии адреса) в структурированном в соответствии с федеральной информационной адресной системой виде	-
5.2.	Дополнительные сведения о местоположении	-
6.	Иные сведения	-

3. Пояснения к сведениям об объекте недвижимости с кадастровым номером 70:06:0101001:920 :

1.	-
----	---

Описание местоположения зданий, сооружений, объектов незавершенного строительства на земельном участке

**1. Сведения о характерных точках контура объекта недвижимости
с кадастровым номером : 70:06:0101001:923 :**

Система координат МСК 70, зона 2

Зона № 2

Обозначение характерных точек контура	Содержатся в Едином государственном реестре недвижимости			Определены в ходе выполнения комплексных кадастровых работ			Метод опреде ления коор динат	Формулы, примененные для расчета средней квадратической погрешности определения координат характерных точек (Mt), м, с подставленными в такие формулы значениями и итоговые (вычисленные) значения Mt, м
	Координаты, м		Ради ус, м	Координаты, м		Ради ус, м		
	X	Y	R	X	Y	R		
1	2	3	4	5	6	7	8	9
n1196O	-	-	-	640840.47	2429438.3 9	-	Метод спутниковых геодезически х измерений (определени й)	0.1
n1197O	-	-	-	640831.07	2429434.1 9	-	Метод спутниковых геодезически х измерений (определени й)	0.1
n1198O	-	-	-	640834.57	2429426.0 9	-	Метод спутниковых геодезически х измерений (определени й)	0.1
n1199O	-	-	-	640844.07	2429429.9 4	-	Метод спутниковых геодезически х измерений (определени й)	0.1
n1196O	-	-	-	640840.47	2429438.3 9	-	Метод спутниковых геодезически х измерений (определени й)	0.1

**2. Сведения о характеристиках объекта недвижимости
с кадастровым номером : 70:06:0101001:923 :**

№ п/п	Наименование характеристики	Значение характеристики
1	2	3
1.	Вид объекта недвижимости	здание
2.	Ранее присвоенный государственный учетный номер (инвентарный) здания, сооружения, объекта незавершенного строительства	-
3.	Кадастровый номер земельного участка (земельных участков), в границах которого (которых) расположены здание, сооружение, объект незавершенного строительства	70:06:0101001:573

2. Сведения о характеристиках объекта недвижимости с кадастровым номером : 70:06:0101001:923 :

№ п/п	Наименование характеристики	Значение характеристики
1	2	3
4.	Уникальный учетный номер кадастрового квартала, в границах которого расположены здание, сооружение, объект незавершенного строительства	70:06:0101001
5.	Адрес здания, сооружения, объекта незавершенного строительства	Российская Федерация, Томская область, район Каргасокский, село Каргасок, улица Учебная, дом 53
5.1.	Сведения о местоположении здания, сооружения, объекта незавершенного строительства (при отсутствии адреса) в структурированном в соответствии с федеральной информационной адресной системой виде	-
5.2.	Дополнительные сведения о местоположении	-
6.	Иные сведения	-

3. Пояснения к сведениям об объекте недвижимости с кадастровым номером 70:06:0101001:923 :

1.	-
----	---

**Описание местоположения зданий, сооружений,
объектов незавершенного строительства на земельном участке**

**1. Сведения о характерных точках контура объекта недвижимости
с кадастровым номером : 70:06:0101001:1167 :**

Система координат МСК 70, зона 2

Зона № 2

Обозначение характерных точек контура	Содержатся в Едином государственном реестре недвижимости			Определены в ходе выполнения комплексных кадастровых работ			Метод опреде ления коор динат	Формулы, примененные для расчета средней квадратической погрешности определения координат характерных точек (Mt), м, с подставленными в такие формулы значениями и итоговые (вычисленные) значения Mt, м
	Координаты, м		Ради ус, м	Координаты, м		Ради ус, м		
	X	Y	R	X	Y	R		
1	2	3	4	5	6	7	8	9
n12020	-	-	-	640834.37	2429455.5 9	-	Метод спутниковых геодезически х измерений (определени й)	0.1
n12030	-	-	-	640831.07	2429463.8 4	-	Метод спутниковых геодезически х измерений (определени й)	0.1
n12040	-	-	-	640823.27	2429460.6 4	-	Метод спутниковых геодезически х измерений (определени й)	0.1
n12050	-	-	-	640826.27	2429452.8 4	-	Метод спутниковых геодезически х измерений (определени й)	0.1
n12020	-	-	-	640834.37	2429455.5 9	-	Метод спутниковых геодезически х измерений (определени й)	0.1

**2. Сведения о характеристиках объекта недвижимости
с кадастровым номером : 70:06:0101001:1167 :**

№ п/п	Наименование характеристики	Значение характеристики
1	2	3
1.	Вид объекта недвижимости	здание
2.	Ранее присвоенный государственный учетный номер (инвентарный) здания, сооружения, объекта незавершенного строительства	-
3.	Кадастровый номер земельного участка (земельных участков), в границах которого (которых) расположены здание, сооружение, объект незавершенного строительства	70:06:0101001:2250

2. Сведения о характеристиках объекта недвижимости с кадастровым номером : 70:06:0101001:1167 :

№ п/п	Наименование характеристики	Значение характеристики
1	2	3
4.	Уникальный учетный номер кадастрового квартала, в границах которого расположены здание, сооружение, объект незавершенного строительства	70:06:0101001
5.	Адрес здания, сооружения, объекта незавершенного строительства	Российская Федерация, Томская область, район Каргасокский, село Каргасок, улица Учебная, дом 51
5.1.	Сведения о местоположении здания, сооружения, объекта незавершенного строительства (при отсутствии адреса) в структурированном в соответствии с федеральной информационной адресной системой виде	-
5.2.	Дополнительные сведения о местоположении	-
6.	Иные сведения	-

3. Пояснения к сведениям об объекте недвижимости с кадастровым номером 70:06:0101001:1167 :

1.	-
----	---

**Описание местоположения зданий, сооружений,
объектов незавершенного строительства на земельном участке**

**1. Сведения о характерных точках контура объекта недвижимости
с кадастровым номером : 70:06:0101001:1065 :**

Система координат МСК 70, зона 2

Зона № 2

Обозначение характерных точек контура	Содержатся в Едином государственном реестре недвижимости			Определены в ходе выполнения комплексных кадастровых работ			Метод опреде ления коор динат	Формулы, примененные для расчета средней квадратической погрешности определения координат характерных точек (Mt), м, с подставленными в такие формулы значениями и итоговые (вычисленные) значения Mt, м
	Координаты, м		Ради ус, м	Координаты, м		Ради ус, м		
	X	Y	R	X	Y	R		
1	2	3	4	5	6	7	8	9
h12110	-	-	-	640602.97	2429486.1 5	-	Метод спутниковых геодезически х измерений (определени й)	0.1
h12120	-	-	-	640596.47	2429501.7 0	-	Метод спутниковых геодезически х измерений (определени й)	0.1
h12130	-	-	-	640587.27	2429498.7 0	-	Метод спутниковых геодезически х измерений (определени й)	0.1
h12140	-	-	-	640593.87	2429482.3 5	-	Метод спутниковых геодезически х измерений (определени й)	0.1
h12110	-	-	-	640602.97	2429486.1 5	-	Метод спутниковых геодезически х измерений (определени й)	0.1

**2. Сведения о характеристиках объекта недвижимости
с кадастровым номером : 70:06:0101001:1065 :**

№ п/п	Наименование характеристики	Значение характеристики
1	2	3
1.	Вид объекта недвижимости	здание
2.	Ранее присвоенный государственный учетный номер (инвентарный) здания, сооружения, объекта незавершенного строительства	-
3.	Кадастровый номер земельного участка (земельных участков), в границах которого (которых) расположены здание, сооружение, объект незавершенного строительства	70:06:0101001:189

2. Сведения о характеристиках объекта недвижимости с кадастровым номером : 70:06:0101001:1065 :

№ п/п	Наименование характеристики	Значение характеристики
1	2	3
4.	Уникальный учетный номер кадастрового квартала, в границах которого расположены здание, сооружение, объект незавершенного строительства	70:06:0101001
5.	Адрес здания, сооружения, объекта незавершенного строительства	Российская Федерация, Томская область, район Каргасокский, село Каргасок, улица Голещихина, дом 64
5.1.	Сведения о местоположении здания, сооружения, объекта незавершенного строительства (при отсутствии адреса) в структурированном в соответствии с федеральной информационной адресной системой виде	-
5.2.	Дополнительные сведения о местоположении	-
6.	Иные сведения	-

3. Пояснения к сведениям об объекте недвижимости с кадастровым номером 70:06:0101001:1065 :

1.	-
----	---

**Описание местоположения зданий, сооружений,
объектов незавершенного строительства на земельном участке**

**1. Сведения о характерных точках контура объекта недвижимости
с кадастровым номером : 70:06:0101001:1100 :**

Система координат МСК 70, зона 2

Зона № 2

Обозначение характерных точек контура	Содержатся в Едином государственном реестре недвижимости			Определены в ходе выполнения комплексных кадастровых работ			Метод опреде ления коор динат	Формулы, примененные для расчета средней квадратической погрешности определения координат характерных точек (Mt), м, с подставленными в такие формулы значениями и итоговые (вычисленные) значения Mt, м
	Координаты, м		Ради ус, м	Координаты, м		Ради ус, м		
	X	Y	R	X	Y	R		
1	2	3	4	5	6	7	8	9
h12150	-	-	-	640628.62	2429424.3 0	-	Метод спутниковых геодезически х измерений (определени й)	0.1
h12160	-	-	-	640622.92	2429439.5 0	-	Метод спутниковых геодезически х измерений (определени й)	0.1
h12170	-	-	-	640612.22	2429435.9 0	-	Метод спутниковых геодезически х измерений (определени й)	0.1
h12180	-	-	-	640617.82	2429420.4 0	-	Метод спутниковых геодезически х измерений (определени й)	0.1
h12150	-	-	-	640628.62	2429424.3 0	-	Метод спутниковых геодезически х измерений (определени й)	0.1

**2. Сведения о характеристиках объекта недвижимости
с кадастровым номером : 70:06:0101001:1100 :**

№ п/п	Наименование характеристики	Значение характеристики
1	2	3
1.	Вид объекта недвижимости	здание
2.	Ранее присвоенный государственный учетный номер (инвентарный) здания, сооружения, объекта незавершенного строительства	-
3.	Кадастровый номер земельного участка (земельных участков), в границах которого (которых) расположены здание, сооружение, объект незавершенного строительства	70:06:0101001:2309

2. Сведения о характеристиках объекта недвижимости с кадастровым номером : 70:06:0101001:1100 :

№ п/п	Наименование характеристики	Значение характеристики
1	2	3
4.	Уникальный учетный номер кадастрового квартала, в границах которого расположены здание, сооружение, объект незавершенного строительства	70:06:0101001
5.	Адрес здания, сооружения, объекта незавершенного строительства	Российская Федерация, Томская область, район Каргасокский, село Каргасок, улица Голещихина, дом 68
5.1.	Сведения о местоположении здания, сооружения, объекта незавершенного строительства (при отсутствии адреса) в структурированном в соответствии с федеральной информационной адресной системой виде	-
5.2.	Дополнительные сведения о местоположении	-
6.	Иные сведения	-

3. Пояснения к сведениям об объекте недвижимости с кадастровым номером 70:06:0101001:1100 :

1.	-
----	---

**Описание местоположения зданий, сооружений,
объектов незавершенного строительства на земельном участке**

**1. Сведения о характерных точках контура объекта недвижимости
с кадастровым номером : 70:06:0101001:1094 :**

Система координат МСК 70, зона 2

Зона № 2

Обозначение характерных точек контура	Содержатся в Едином государственном реестре недвижимости			Определены в ходе выполнения комплексных кадастровых работ			Метод опреде ления коор динат	Формулы, примененные для расчета средней квадратической погрешности определения координат характерных точек (Mt), м, с подставленными в такие формулы значениями и итоговые (вычисленные) значения Mt, м
	Координаты, м		Ради ус, м	Координаты, м		Ради ус, м		
	X	Y	R	X	Y	R		
1	2	3	4	5	6	7	8	9
н12190	-	-	-	640651.77	2429383.2 5	-	Метод спутниковых геодезически х измерений (определени й)	0.1
н12200	-	-	-	640647.47	2429395.3 5	-	Метод спутниковых геодезически х измерений (определени й)	0.1
н12210	-	-	-	640639.07	2429392.4 0	-	Метод спутниковых геодезически х измерений (определени й)	0.1
н12220	-	-	-	640640.07	2429389.1 0	-	Метод спутниковых геодезически х измерений (определени й)	0.1
н12230	-	-	-	640637.27	2429388.0 0	-	Метод спутниковых геодезически х измерений (определени й)	0.1
н12240	-	-	-	640640.27	2429379.9 0	-	Метод спутниковых геодезически х измерений (определени й)	0.1
н12190	-	-	-	640651.77	2429383.2 5	-	Метод спутниковых геодезически х измерений (определени й)	0.1

2. Сведения о характеристиках объекта недвижимости с кадастровым номером : 70:06:0101001:1094 :

№ п/п	Наименование характеристики	Значение характеристики
1	2	3
1.	Вид объекта недвижимости	здание
2.	Ранее присвоенный государственный учетный номер (инвентарный) здания, сооружения, объекта незавершенного строительства	-
3.	Кадастровый номер земельного участка (земельных участков), в границах которого (которых) расположены здание, сооружение, объект незавершенного строительства	70:06:0101001:206
4.	Уникальный учетный номер кадастрового квартала, в границах которого расположены здание, сооружение, объект незавершенного строительства	70:06:0101001
5.	Адрес здания, сооружения, объекта незавершенного строительства	Российская Федерация, Томская область, район Каргасокский, село Каргасок, улица Голещихина, дом 70
5.1.	Сведения о местоположении здания, сооружения, объекта незавершенного строительства (при отсутствии адреса) в структурированном в соответствии с федеральной информационной адресной системой виде	-
5.2.	Дополнительные сведения о местоположении	-
6.	Иные сведения	-

3. Пояснения к сведениям об объекте недвижимости с кадастровым номером 70:06:0101001:1094 :

1.	-

Описание местоположения зданий, сооружений, объектов незавершенного строительства на земельном участке

**1. Сведения о характерных точках контура объекта недвижимости
с кадастровым номером : 70:06:0101001:1185 :**

Система координат МСК 70, зона 2

Зона № 2

Обозначение характерных точек контура	Содержатся в Едином государственном реестре недвижимости			Определены в ходе выполнения комплексных кадастровых работ			Метод опреде ления коор динат	Формулы, примененные для расчета средней квадратической погрешности определения координат характерных точек (Mt), м, с подставленными в такие формулы значениями и итоговые (вычисленные) значения Mt, м
	Координаты, м		Ради ус, м	Координаты, м		Ради ус, м		
	X	Y	R	X	Y	R		
1	2	3	4	5	6	7	8	9
n1225O	-	-	-	640680.83	2429343.9 3	-	Метод спутниковых геодезически х измерений (определени й)	0.1
n1226O	-	-	-	640670.83	2429346.7 8	-	Метод спутниковых геодезически х измерений (определени й)	0.1
n1227O	-	-	-	640668.88	2429337.8 3	-	Метод спутниковых геодезически х измерений (определени й)	0.1
n1228O	-	-	-	640678.78	2429335.3 8	-	Метод спутниковых геодезически х измерений (определени й)	0.1
n1225O	-	-	-	640680.83	2429343.9 3	-	Метод спутниковых геодезически х измерений (определени й)	0.1

**2. Сведения о характеристиках объекта недвижимости
с кадастровым номером : 70:06:0101001:1185 :**

№ п/п	Наименование характеристики	Значение характеристики
1	2	3
1.	Вид объекта недвижимости	здание
2.	Ранее присвоенный государственный учетный номер (инвентарный) здания, сооружения, объекта незавершенного строительства	-
3.	Кадастровый номер земельного участка (земельных участков), в границах которого (которых) расположены здание, сооружение, объект незавершенного строительства	70:06:0101001:2385

2. Сведения о характеристиках объекта недвижимости с кадастровым номером : 70:06:0101001:1185 :

№ п/п	Наименование характеристики	Значение характеристики
1	2	3
4.	Уникальный учетный номер кадастрового квартала, в границах которого расположены здание, сооружение, объект незавершенного строительства	70:06:0101001
5.	Адрес здания, сооружения, объекта незавершенного строительства	Российская Федерация, Томская область, район Каргасокский, село Каргасок, улица Тракторная, дом 17
5.1.	Сведения о местоположении здания, сооружения, объекта незавершенного строительства (при отсутствии адреса) в структурированном в соответствии с федеральной информационной адресной системой виде	-
5.2.	Дополнительные сведения о местоположении	-
6.	Иные сведения	-

3. Пояснения к сведениям об объекте недвижимости с кадастровым номером 70:06:0101001:1185 :

1.	-
----	---

Описание местоположения зданий, сооружений, объектов незавершенного строительства на земельном участке

**1. Сведения о характерных точках контура объекта недвижимости
с кадастровым номером : 70:06:0101001:815 :**

Система координат МСК 70, зона 2

Зона № 2

Обозначение характерных точек контура	Содержатся в Едином государственном реестре недвижимости			Определены в ходе выполнения комплексных кадастровых работ			Метод опреде ления коор динат	Формулы, примененные для расчета средней квадратической погрешности определения координат характерных точек (Mt), м, с подставленными в такие формулы значениями и итоговые (вычисленные) значения Mt, м
	Координаты, м		Ради ус, м	Координаты, м		Ради ус, м		
	X	Y	R	X	Y	R		
1	2	3	4	5	6	7	8	9
n1229O	-	-	-	640686.03	2429361.8 8	-	Метод спутниковых геодезически х измерений (определени й)	0.1
n1230O	-	-	-	640678.53	2429364.4 3	-	Метод спутниковых геодезически х измерений (определени й)	0.1
n1231O	-	-	-	640675.98	2429358.0 8	-	Метод спутниковых геодезически х измерений (определени й)	0.1
n1232O	-	-	-	640683.93	2429355.3 8	-	Метод спутниковых геодезически х измерений (определени й)	0.1
n1229O	-	-	-	640686.03	2429361.8 8	-	Метод спутниковых геодезически х измерений (определени й)	0.1

**2. Сведения о характеристиках объекта недвижимости
с кадастровым номером : 70:06:0101001:815 :**

№ п/п	Наименование характеристики	Значение характеристики
1	2	3
1.	Вид объекта недвижимости	здание
2.	Ранее присвоенный государственный учетный номер (инвентарный) здания, сооружения, объекта незавершенного строительства	-
3.	Кадастровый номер земельного участка (земельных участков), в границах которого (которых) расположены здание, сооружение, объект незавершенного строительства	70:06:0101001:245

2. Сведения о характеристиках объекта недвижимости с кадастровым номером : 70:06:0101001:815 :

№ п/п	Наименование характеристики	Значение характеристики
1	2	3
4.	Уникальный учетный номер кадастрового квартала, в границах которого расположены здание, сооружение, объект незавершенного строительства	70:06:0101001
5.	Адрес здания, сооружения, объекта незавершенного строительства	Российская Федерация, Томская область, район Каргасокский, село Каргасок, улица Тракторная, дом 15
5.1.	Сведения о местоположении здания, сооружения, объекта незавершенного строительства (при отсутствии адреса) в структурированном в соответствии с федеральной информационной адресной системой виде	-
5.2.	Дополнительные сведения о местоположении	-
6.	Иные сведения	-

3. Пояснения к сведениям об объекте недвижимости с кадастровым номером 70:06:0101001:815 :

1.	-
----	---

Описание местоположения зданий, сооружений, объектов незавершенного строительства на земельном участке

**1. Сведения о характерных точках контура объекта недвижимости
с кадастровым номером : 70:06:0101001:1129 :**

Система координат МСК 70, зона 2

Зона № 2

Обозначение характерных точек контура	Содержатся в Едином государственном реестре недвижимости			Определены в ходе выполнения комплексных кадастровых работ			Метод опреде ления коор динат	Формулы, примененные для расчета средней квадратической погрешности определения координат характерных точек (Mt), м, с подставленными в такие формулы значениями и итоговые (вычисленные) значения Mt, м
	Координаты, м		Ради ус, м	Координаты, м		Ради ус, м		
	X	Y	R	X	Y	R		
1	2	3	4	5	6	7	8	9
n12330	-	-	-	640697.73	2429401.2 3	-	Метод спутниковых геодезически х измерений (определени й)	0.1
n12340	-	-	-	640691.73	2429403.8 8	-	Метод спутниковых геодезически х измерений (определени й)	0.1
n12350	-	-	-	640688.98	2429397.2 3	-	Метод спутниковых геодезически х измерений (определени й)	0.1
n12360	-	-	-	640694.93	2429395.0 8	-	Метод спутниковых геодезически х измерений (определени й)	0.1
n12330	-	-	-	640697.73	2429401.2 3	-	Метод спутниковых геодезически х измерений (определени й)	0.1

**2. Сведения о характеристиках объекта недвижимости
с кадастровым номером : 70:06:0101001:1129 :**

№ п/п	Наименование характеристики	Значение характеристики
1	2	3
1.	Вид объекта недвижимости	здание
2.	Ранее присвоенный государственный учетный номер (инвентарный) здания, сооружения, объекта незавершенного строительства	-
3.	Кадастровый номер земельного участка (земельных участков), в границах которого (которых) расположены здание, сооружение, объект незавершенного строительства	70:06:0101001:69

2. Сведения о характеристиках объекта недвижимости с кадастровым номером : 70:06:0101001:1129 :

№ п/п	Наименование характеристики	Значение характеристики
1	2	3
4.	Уникальный учетный номер кадастрового квартала, в границах которого расположены здание, сооружение, объект незавершенного строительства	70:06:0101001
5.	Адрес здания, сооружения, объекта незавершенного строительства	Российская Федерация, Томская область, район Каргасокский, село Каргасок, улица Тракторная, дом 11
5.1.	Сведения о местоположении здания, сооружения, объекта незавершенного строительства (при отсутствии адреса) в структурированном в соответствии с федеральной информационной адресной системой виде	-
5.2.	Дополнительные сведения о местоположении	-
6.	Иные сведения	-

3. Пояснения к сведениям об объекте недвижимости с кадастровым номером 70:06:0101001:1129 :

1.	-
----	---

Описание местоположения зданий, сооружений, объектов незавершенного строительства на земельном участке

**1. Сведения о характерных точках контура объекта недвижимости
с кадастровым номером : 70:06:0101001:1190 :**

Система координат МСК 70, зона 2

Зона № 2

Обозначение характерных точек контура	Содержатся в Едином государственном реестре недвижимости			Определены в ходе выполнения комплексных кадастровых работ			Метод опреде ления коор динат	Формулы, примененные для расчета средней квадратической погрешности определения координат характерных точек (Mt), м, с подставленными в такие формулы значениями и итоговые (вычисленные) значения Mt, м
	Координаты, м		Ради ус, м	Координаты, м		Ради ус, м		
	X	Y	R	X	Y	R		
1	2	3	4	5	6	7	8	9
n12370	-	-	-	640707.17	2429420.6 3	-	Метод спутниковых геодезически х измерений (определени й)	0.1
n12380	-	-	-	640700.17	2429423.5 8	-	Метод спутниковых геодезически х измерений (определени й)	0.1
n12390	-	-	-	640696.87	2429415.8 3	-	Метод спутниковых геодезически х измерений (определени й)	0.1
n12400	-	-	-	640704.17	2429413.0 8	-	Метод спутниковых геодезически х измерений (определени й)	0.1
n12370	-	-	-	640707.17	2429420.6 3	-	Метод спутниковых геодезически х измерений (определени й)	0.1

**2. Сведения о характеристиках объекта недвижимости
с кадастровым номером : 70:06:0101001:1190 :**

№ п/п	Наименование характеристики	Значение характеристики
1	2	3
1.	Вид объекта недвижимости	здание
2.	Ранее присвоенный государственный учетный номер (инвентарный) здания, сооружения, объекта незавершенного строительства	-
3.	Кадастровый номер земельного участка (земельных участков), в границах которого (которых) расположены здание, сооружение, объект незавершенного строительства	70:06:0101001:1

2. Сведения о характеристиках объекта недвижимости с кадастровым номером : 70:06:0101001:1190 :

№ п/п	Наименование характеристики	Значение характеристики
1	2	3
4.	Уникальный учетный номер кадастрового квартала, в границах которого расположены здание, сооружение, объект незавершенного строительства	70:06:0101001
5.	Адрес здания, сооружения, объекта незавершенного строительства	Российская Федерация, Томская область, район Каргасокский, село Каргасок, улица Тракторная, дом 9
5.1.	Сведения о местоположении здания, сооружения, объекта незавершенного строительства (при отсутствии адреса) в структурированном в соответствии с федеральной информационной адресной системой виде	-
5.2.	Дополнительные сведения о местоположении	-
6.	Иные сведения	-

3. Пояснения к сведениям об объекте недвижимости с кадастровым номером 70:06:0101001:1190 :

1.	-

**Описание местоположения зданий, сооружений,
объектов незавершенного строительства на земельном участке**

**1. Сведения о характерных точках контура объекта недвижимости
с кадастровым номером : 70:06:0101001:1197 :**

Система координат МСК 70, зона 2

Зона № 2

Обозначение характерных точек контура	Содержатся в Едином государственном реестре недвижимости			Определены в ходе выполнения комплексных кадастровых работ			Метод опреде ления коор динат	Формулы, примененные для расчета средней квадратической погрешности определения координат характерных точек (Mt), м, с подставленными в такие формулы значениями и итоговые (вычисленные) значения Mt, м
	Координаты, м		Ради ус, м	Координаты, м		Ради ус, м		
	X	Y	R	X	Y	R		
1	2	3	4	5	6	7	8	9
n1241O	-	-	-	640715.77	2429436.5 2	-	Метод спутниковых геодезически х измерений (определени й)	0.1
n1242O	-	-	-	640706.77	2429441.0 7	-	Метод спутниковых геодезически х измерений (определени й)	0.1
n1243O	-	-	-	640702.62	2429431.3 2	-	Метод спутниковых геодезически х измерений (определени й)	0.1
n1244O	-	-	-	640710.92	2429427.1 7	-	Метод спутниковых геодезически х измерений (определени й)	0.1
n1241O	-	-	-	640715.77	2429436.5 2	-	Метод спутниковых геодезически х измерений (определени й)	0.1

**2. Сведения о характеристиках объекта недвижимости
с кадастровым номером : 70:06:0101001:1197 :**

№ п/п	Наименование характеристики	Значение характеристики
1	2	3
1.	Вид объекта недвижимости	здание
2.	Ранее присвоенный государственный учетный номер (инвентарный) здания, сооружения, объекта незавершенного строительства	-
3.	Кадастровый номер земельного участка (земельных участков), в границах которого (которых) расположены здание, сооружение, объект незавершенного строительства	70:06:0101001:519

2. Сведения о характеристиках объекта недвижимости с кадастровым номером : 70:06:0101001:1197 :

№ п/п	Наименование характеристики	Значение характеристики
1	2	3
4.	Уникальный учетный номер кадастрового квартала, в границах которого расположены здание, сооружение, объект незавершенного строительства	70:06:0101001
5.	Адрес здания, сооружения, объекта незавершенного строительства	Российская Федерация, Томская область, район Каргасокский, село Каргасок, улица Тракторная, дом 7
5.1.	Сведения о местоположении здания, сооружения, объекта незавершенного строительства (при отсутствии адреса) в структурированном в соответствии с федеральной информационной адресной системой виде	-
5.2.	Дополнительные сведения о местоположении	-
6.	Иные сведения	-

3. Пояснения к сведениям об объекте недвижимости с кадастровым номером 70:06:0101001:1197 :

1.	-
----	---

**Описание местоположения зданий, сооружений,
объектов незавершенного строительства на земельном участке**

**1. Сведения о характерных точках контура объекта недвижимости
с кадастровым номером : 70:06:0101001:1188 :**

Система координат МСК 70, зона 2

Зона № 2

Обозначение характерных точек контура	Содержатся в Едином государственном реестре недвижимости			Определены в ходе выполнения комплексных кадастровых работ			Метод опреде ления коор динат	Формулы, примененные для расчета средней квадратической погрешности определения координат характерных точек (Mt), м, с подставленными в такие формулы значениями и итоговые (вычисленные) значения Mt, м
	Координаты, м		Ради ус, м	Координаты, м		Ради ус, м		
	X	Y	R	X	Y	R		
1	2	3	4	5	6	7	8	9
n12450	-	-	-	640732.52	2429469.8 7	-	Метод спутниковых геодезически х измерений (определени й)	0.1
n12460	-	-	-	640724.32	2429474.0 7	-	Метод спутниковых геодезически х измерений (определени й)	0.1
n12470	-	-	-	640719.72	2429464.3 7	-	Метод спутниковых геодезически х измерений (определени й)	0.1
n12480	-	-	-	640727.42	2429459.8 7	-	Метод спутниковых геодезически х измерений (определени й)	0.1
n12450	-	-	-	640732.52	2429469.8 7	-	Метод спутниковых геодезически х измерений (определени й)	0.1

**2. Сведения о характеристиках объекта недвижимости
с кадастровым номером : 70:06:0101001:1188 :**

№ п/п	Наименование характеристики	Значение характеристики
1	2	3
1.	Вид объекта недвижимости	здание
2.	Ранее присвоенный государственный учетный номер (инвентарный) здания, сооружения, объекта незавершенного строительства	-
3.	Кадастровый номер земельного участка (земельных участков), в границах которого (которых) расположены здание, сооружение, объект незавершенного строительства	70:06:0101001:518

2. Сведения о характеристиках объекта недвижимости с кадастровым номером : 70:06:0101001:1188 :

№ п/п	Наименование характеристики	Значение характеристики
1	2	3
4.	Уникальный учетный номер кадастрового квартала, в границах которого расположены здание, сооружение, объект незавершенного строительства	70:06:0101001
5.	Адрес здания, сооружения, объекта незавершенного строительства	Российская Федерация, Томская область, район Каргасокский, село Каргасок, улица Тракторная, дом 5
5.1.	Сведения о местоположении здания, сооружения, объекта незавершенного строительства (при отсутствии адреса) в структурированном в соответствии с федеральной информационной адресной системой виде	-
5.2.	Дополнительные сведения о местоположении	-
6.	Иные сведения	-

3. Пояснения к сведениям об объекте недвижимости с кадастровым номером 70:06:0101001:1188 :

1.	-
----	---

**Описание местоположения зданий, сооружений,
объектов незавершенного строительства на земельном участке**

**1. Сведения о характерных точках контура объекта недвижимости
с кадастровым номером : 70:06:0101001:1195 :**

Система координат МСК 70, зона 2

Зона № 2

Обозначение характерных точек контура	Содержатся в Едином государственном реестре недвижимости			Определены в ходе выполнения комплексных кадастровых работ			Метод опреде ления коор динат	Формулы, примененные для расчета средней квадратической погрешности определения координат характерных точек (Mt), м, с подставленными в такие формулы значениями и итоговые (вычисленные) значения Mt, м
	Координаты, м		Ради ус, м	Координаты, м		Ради ус, м		
	X	Y	R	X	Y	R		
1	2	3	4	5	6	7	8	9
n1258O	-	-	-	640730.42	2429401.3 7	-	Метод спутниковых геодезически х измерений (определени й)	0.1
n1259O	-	-	-	640721.12	2429405.1 2	-	Метод спутниковых геодезически х измерений (определени й)	0.1
n1260O	-	-	-	640717.52	2429396.4 2	-	Метод спутниковых геодезически х измерений (определени й)	0.1
n1261O	-	-	-	640727.17	2429392.8 2	-	Метод спутниковых геодезически х измерений (определени й)	0.1
n1258O	-	-	-	640730.42	2429401.3 7	-	Метод спутниковых геодезически х измерений (определени й)	0.1

**2. Сведения о характеристиках объекта недвижимости
с кадастровым номером : 70:06:0101001:1195 :**

№ п/п	Наименование характеристики	Значение характеристики
1	2	3
1.	Вид объекта недвижимости	здание
2.	Ранее присвоенный государственный учетный номер (инвентарный) здания, сооружения, объекта незавершенного строительства	-
3.	Кадастровый номер земельного участка (земельных участков), в границах которого (которых) расположены здание, сооружение, объект незавершенного строительства	70:06:0101001:715

2. Сведения о характеристиках объекта недвижимости с кадастровым номером : 70:06:0101001:1195 :

№ п/п	Наименование характеристики	Значение характеристики
1	2	3
4.	Уникальный учетный номер кадастрового квартала, в границах которого расположены здание, сооружение, объект незавершенного строительства	70:06:0101001
5.	Адрес здания, сооружения, объекта незавершенного строительства	Российская Федерация, Томская область, район Каргасокский, село Каргасок, улица Тракторная, дом 10
5.1.	Сведения о местоположении здания, сооружения, объекта незавершенного строительства (при отсутствии адреса) в структурированном в соответствии с федеральной информационной адресной системой виде	-
5.2.	Дополнительные сведения о местоположении	-
6.	Иные сведения	-

3. Пояснения к сведениям об объекте недвижимости с кадастровым номером 70:06:0101001:1195 :

1.	-
----	---

Описание местоположения зданий, сооружений, объектов незавершенного строительства на земельном участке

**1. Сведения о характерных точках контура объекта недвижимости
с кадастровым номером : 70:06:0101001:1196 :**

Система координат МСК 70, зона 2

Зона № 2

Обозначение характерных точек контура	Содержатся в Едином государственном реестре недвижимости			Определены в ходе выполнения комплексных кадастровых работ			Метод опреде ления коор динат	Формулы, примененные для расчета средней квадратической погрешности определения координат характерных точек (Mt), м, с подставленными в такие формулы значениями и итоговые (вычисленные) значения Mt, м
	Координаты, м		Ради ус, м	Координаты, м		Ради ус, м		
	X	Y	R	X	Y	R		
1	2	3	4	5	6	7	8	9
н12620	-	-	-	640721.02	2429371.0 7	-	Метод спутниковых геодезически х измерений (определени й)	0.1
н12630	-	-	-	640723.72	2429381.7 2	-	Метод спутниковых геодезически х измерений (определени й)	0.1
н12640	-	-	-	640719.97	2429382.5 7	-	Метод спутниковых геодезически х измерений (определени й)	0.1
н12650	-	-	-	640719.22	2429380.5 2	-	Метод спутниковых геодезически х измерений (определени й)	0.1
н12660	-	-	-	640713.02	2429381.9 7	-	Метод спутниковых геодезически х измерений (определени й)	0.1
н12670	-	-	-	640710.52	2429373.6 2	-	Метод спутниковых геодезически х измерений (определени й)	0.1
н12680	-	-	-	640718.27	2429371.3 2	-	Метод спутниковых геодезически х измерений (определени й)	0.1
н12620	-	-	-	640721.02	2429371.0 7	-	Метод спутниковых геодезически х измерений (определени й)	0.1

2. Сведения о характеристиках объекта недвижимости с кадастровым номером : 70:06:0101001:1196 :

№ п/п	Наименование характеристики	Значение характеристики
1	2	3
1.	Вид объекта недвижимости	здание
2.	Ранее присвоенный государственный учетный номер (инвентарный) здания, сооружения, объекта незавершенного строительства	-
3.	Кадастровый номер земельного участка (земельных участков), в границах которого (которых) расположены здание, сооружение, объект незавершенного строительства	-
4.	Уникальный учетный номер кадастрового квартала, в границах которого расположены здание, сооружение, объект незавершенного строительства	70:06:0101001
5.	Адрес здания, сооружения, объекта незавершенного строительства	Российская Федерация, Томская область, район Каргасокский, село Каргасок, улица Тракторная, дом 12
5.1.	Сведения о местоположении здания, сооружения, объекта незавершенного строительства (при отсутствии адреса) в структурированном в соответствии с федеральной информационной адресной системой виде	-
5.2.	Дополнительные сведения о местоположении	-
6.	Иные сведения	-

3. Пояснения к сведениям об объекте недвижимости с кадастровым номером 70:06:0101001:1196 :

1.	-
----	---

Описание местоположения зданий, сооружений, объектов незавершенного строительства на земельном участке

**1. Сведения о характерных точках контура объекта недвижимости
с кадастровым номером : 70:06:0101001:1186 :**

Система координат МСК 70, зона 2

Зона № 2

Обозначение характерных точек контура	Содержатся в Едином государственном реестре недвижимости			Определены в ходе выполнения комплексных кадастровых работ			Метод опреде ления коор динат	Формулы, примененные для расчета средней квадратической погрешности определения координат характерных точек (Mt), м, с подставленными в такие формулы значениями и итоговые (вычисленные) значения Mt, м
	Координаты, м		Ради ус, м	Координаты, м		Ради ус, м		
	X	Y	R	X	Y	R		
1	2	3	4	5	6	7	8	9
n12700	-	-	-	640716.93	2429357.9 5	-	Метод спутниковых геодезически х измерений (определени й)	0.1
n12710	-	-	-	640708.18	2429360.2 0	-	Метод спутниковых геодезически х измерений (определени й)	0.1
n12720	-	-	-	640705.88	2429350.9 5	-	Метод спутниковых геодезически х измерений (определени й)	0.1
n12730	-	-	-	640714.58	2429348.8 0	-	Метод спутниковых геодезически х измерений (определени й)	0.1
n12700	-	-	-	640716.93	2429357.9 5	-	Метод спутниковых геодезически х измерений (определени й)	0.1

**2. Сведения о характеристиках объекта недвижимости
с кадастровым номером : 70:06:0101001:1186 :**

№ п/п	Наименование характеристики	Значение характеристики
1	2	3
1.	Вид объекта недвижимости	здание
2.	Ранее присвоенный государственный учетный номер (инвентарный) здания, сооружения, объекта незавершенного строительства	-
3.	Кадастровый номер земельного участка (земельных участков), в границах которого (которых) расположены здание, сооружение, объект незавершенного строительства	70:06:0101001:200

2. Сведения о характеристиках объекта недвижимости с кадастровым номером : 70:06:0101001:1186 :

№ п/п	Наименование характеристики	Значение характеристики
1	2	3
4.	Уникальный учетный номер кадастрового квартала, в границах которого расположены здание, сооружение, объект незавершенного строительства	70:06:0101001
5.	Адрес здания, сооружения, объекта незавершенного строительства	Российская Федерация, Томская область, район Каргасокский, село Каргасок, улица Тракторная, дом 14
5.1.	Сведения о местоположении здания, сооружения, объекта незавершенного строительства (при отсутствии адреса) в структурированном в соответствии с федеральной информационной адресной системой виде	-
5.2.	Дополнительные сведения о местоположении	-
6.	Иные сведения	-

3. Пояснения к сведениям об объекте недвижимости с кадастровым номером 70:06:0101001:1186 :

1.	-
----	---

**Описание местоположения зданий, сооружений,
объектов незавершенного строительства на земельном участке**

**1. Сведения о характерных точках контура объекта недвижимости
с кадастровым номером : 70:06:0101001:1083 :**

Система координат МСК 70, зона 2

Зона № 2

Обозначение характерных точек контура	Содержатся в Едином государственном реестре недвижимости			Определены в ходе выполнения комплексных кадастровых работ			Метод опреде ления коор динат	Формулы, примененные для расчета средней квадратической погрешности определения координат характерных точек (Mt), м, с подставленными в такие формулы значениями и итоговые (вычисленные) значения Mt, м
	Координаты, м		Ради ус, м	Координаты, м		Ради ус, м		
	X	Y	R	X	Y	R		
1	2	3	4	5	6	7	8	9
n1278O	-	-	-	640708.88	2429330.4 5	-	Метод спутниковых геодезически х измерений (определени й)	0.1
n1279O	-	-	-	640711.18	2429338.1 5	-	Метод спутниковых геодезически х измерений (определени й)	0.1
n1280O	-	-	-	640701.93	2429340.6 5	-	Метод спутниковых геодезически х измерений (определени й)	0.1
n1281O	-	-	-	640699.88	2429332.6 5	-	Метод спутниковых геодезически х измерений (определени й)	0.1
n1278O	-	-	-	640708.88	2429330.4 5	-	Метод спутниковых геодезически х измерений (определени й)	0.1

**2. Сведения о характеристиках объекта недвижимости
с кадастровым номером : 70:06:0101001:1083 :**

№ п/п	Наименование характеристики	Значение характеристики
1	2	3
1.	Вид объекта недвижимости	здание
2.	Ранее присвоенный государственный учетный номер (инвентарный) здания, сооружения, объекта незавершенного строительства	-
3.	Кадастровый номер земельного участка (земельных участков), в границах которого (которых) расположены здание, сооружение, объект незавершенного строительства	70:06:0101001:512

2. Сведения о характеристиках объекта недвижимости с кадастровым номером : 70:06:0101001:1083 :

№ п/п	Наименование характеристики	Значение характеристики
1	2	3
4.	Уникальный учетный номер кадастрового квартала, в границах которого расположены здание, сооружение, объект незавершенного строительства	70:06:0101001
5.	Адрес здания, сооружения, объекта незавершенного строительства	Российская Федерация, Томская область, район Каргасокский, село Каргасок, улица Тракторная, дом 16
5.1.	Сведения о местоположении здания, сооружения, объекта незавершенного строительства (при отсутствии адреса) в структурированном в соответствии с федеральной информационной адресной системой виде	-
5.2.	Дополнительные сведения о местоположении	-
6.	Иные сведения	-

3. Пояснения к сведениям об объекте недвижимости с кадастровым номером 70:06:0101001:1083 :

1.	-
----	---

**Описание местоположения зданий, сооружений,
объектов незавершенного строительства на земельном участке**

**1. Сведения о характерных точках контура объекта недвижимости
с кадастровым номером : 70:06:0101001:1128 :**

Система координат МСК 70, зона 2

Зона № 2

Обозначение характерных точек контура	Содержатся в Едином государственном реестре недвижимости			Определены в ходе выполнения комплексных кадастровых работ			Метод опреде ления коор динат	Формулы, примененные для расчета средней квадратической погрешности определения координат характерных точек (Mt), м, с подставленными в такие формулы значениями и итоговые (вычисленные) значения Mt, м
	Координаты, м		Ради ус, м	Координаты, м		Ради ус, м		
	X	Y	R	X	Y	R		
1	2	3	4	5	6	7	8	9
h12820	-	-	-	640702.43	2429311.8 0	-	Метод спутниковых геодезически х измерений (определени й)	0.1
h12830	-	-	-	640694.48	2429314.3 5	-	Метод спутниковых геодезически х измерений (определени й)	0.1
h12840	-	-	-	640692.13	2429305.5 5	-	Метод спутниковых геодезически х измерений (определени й)	0.1
h12850	-	-	-	640699.98	2429303.1 5	-	Метод спутниковых геодезически х измерений (определени й)	0.1
h12820	-	-	-	640702.43	2429311.8 0	-	Метод спутниковых геодезически х измерений (определени й)	0.1

**2. Сведения о характеристиках объекта недвижимости
с кадастровым номером : 70:06:0101001:1128 :**

№ п/п	Наименование характеристики	Значение характеристики
1	2	3
1.	Вид объекта недвижимости	здание
2.	Ранее присвоенный государственный учетный номер (инвентарный) здания, сооружения, объекта незавершенного строительства	-
3.	Кадастровый номер земельного участка (земельных участков), в границах которого (которых) расположены здание, сооружение, объект незавершенного строительства	-

2. Сведения о характеристиках объекта недвижимости с кадастровым номером : 70:06:0101001:1128 :

№ п/п	Наименование характеристики	Значение характеристики
1	2	3
4.	Уникальный учетный номер кадастрового квартала, в границах которого расположены здание, сооружение, объект незавершенного строительства	70:06:0101001
5.	Адрес здания, сооружения, объекта незавершенного строительства	Российская Федерация, Томская область, район Каргасокский, село Каргасок, улица Тракторная, дом 18
5.1.	Сведения о местоположении здания, сооружения, объекта незавершенного строительства (при отсутствии адреса) в структурированном в соответствии с федеральной информационной адресной системой виде	-
5.2.	Дополнительные сведения о местоположении	-
6.	Иные сведения	-

3. Пояснения к сведениям об объекте недвижимости с кадастровым номером 70:06:0101001:1128 :

1.	-
----	---

**Описание местоположения зданий, сооружений,
объектов незавершенного строительства на земельном участке**

**1. Сведения о характерных точках контура объекта недвижимости
с кадастровым номером : 70:06:0101001:1198 :**

Система координат МСК 70, зона 2

Зона № 2

Обозначение характерных точек контура	Содержатся в Едином государственном реестре недвижимости			Определены в ходе выполнения комплексных кадастровых работ			Метод опреде ления коор динат	Формулы, примененные для расчета средней квадратической погрешности определения координат характерных точек (Mt), м, с подставленными в такие формулы значениями и итоговые (вычисленные) значения Mt, м
	Координаты, м		Ради ус, м	Координаты, м		Ради ус, м		
	X	Y	R	X	Y	R		
1	2	3	4	5	6	7	8	9
h12870	-	-	-	640703.08	2429295.0 5	-	Метод спутниковых геодезически х измерений (определени й)	0.1
h12880	-	-	-	640690.18	2429298.2 5	-	Метод спутниковых геодезически х измерений (определени й)	0.1
h12890	-	-	-	640687.58	2429288.2 0	-	Метод спутниковых геодезически х измерений (определени й)	0.1
h12900	-	-	-	640700.13	2429284.9 0	-	Метод спутниковых геодезически х измерений (определени й)	0.1
h12870	-	-	-	640703.08	2429295.0 5	-	Метод спутниковых геодезически х измерений (определени й)	0.1

**2. Сведения о характеристиках объекта недвижимости
с кадастровым номером : 70:06:0101001:1198 :**

№ п/п	Наименование характеристики	Значение характеристики
1	2	3
1.	Вид объекта недвижимости	здание
2.	Ранее присвоенный государственный учетный номер (инвентарный) здания, сооружения, объекта незавершенного строительства	-
3.	Кадастровый номер земельного участка (земельных участков), в границах которого (которых) расположены здание, сооружение, объект незавершенного строительства	70:06:0101001:138

2. Сведения о характеристиках объекта недвижимости с кадастровым номером : 70:06:0101001:1198 :

№ п/п	Наименование характеристики	Значение характеристики
1	2	3
4.	Уникальный учетный номер кадастрового квартала, в границах которого расположены здание, сооружение, объект незавершенного строительства	70:06:0101001
5.	Адрес здания, сооружения, объекта незавершенного строительства	Российская Федерация, Томская область, район Каргасокский, село Каргасок, улица Тракторная, дом 20
5.1.	Сведения о местоположении здания, сооружения, объекта незавершенного строительства (при отсутствии адреса) в структурированном в соответствии с федеральной информационной адресной системой виде	-
5.2.	Дополнительные сведения о местоположении	-
6.	Иные сведения	-

3. Пояснения к сведениям об объекте недвижимости с кадастровым номером 70:06:0101001:1198 :

1.	-

Описание местоположения зданий, сооружений, объектов незавершенного строительства на земельном участке

**1. Сведения о характерных точках контура объекта недвижимости
с кадастровым номером : 70:06:0101001:976 :**

Система координат МСК 70, зона 2

Зона № 2

Обозначение характерных точек контура	Содержатся в Едином государственном реестре недвижимости			Определены в ходе выполнения комплексных кадастровых работ			Метод опреде ления коор динат	Формулы, примененные для расчета средней квадратической погрешности определения координат характерных точек (Mt), м, с подставленными в такие формулы значениями и итоговые (вычисленные) значения Mt, м
	Координаты, м		Ради ус, м	Координаты, м		Ради ус, м		
	X	Y	R	X	Y	R		
1	2	3	4	5	6	7	8	9
n1291O	-	-	-	640792.13	2429315.0 5	-	Метод спутниковых геодезически х измерений (определени й)	0.1
n1292O	-	-	-	640787.93	2429325.2 7	-	Метод спутниковых геодезически х измерений (определени й)	0.1
n1293O	-	-	-	640778.88	2429321.8 0	-	Метод спутниковых геодезически х измерений (определени й)	0.1
n1294O	-	-	-	640783.23	2429311.2 0	-	Метод спутниковых геодезически х измерений (определени й)	0.1
n1291O	-	-	-	640792.13	2429315.0 5	-	Метод спутниковых геодезически х измерений (определени й)	0.1

**2. Сведения о характеристиках объекта недвижимости
с кадастровым номером : 70:06:0101001:976 :**

№ п/п	Наименование характеристики	Значение характеристики
1	2	3
1.	Вид объекта недвижимости	здание
2.	Ранее присвоенный государственный учетный номер (инвентарный) здания, сооружения, объекта незавершенного строительства	-
3.	Кадастровый номер земельного участка (земельных участков), в границах которого (которых) расположены здание, сооружение, объект незавершенного строительства	70:06:0101001:242

2. Сведения о характеристиках объекта недвижимости с кадастровым номером : 70:06:0101001:976 :

№ п/п	Наименование характеристики	Значение характеристики
1	2	3
4.	Уникальный учетный номер кадастрового квартала, в границах которого расположены здание, сооружение, объект незавершенного строительства	70:06:0101001
5.	Адрес здания, сооружения, объекта незавершенного строительства	Российская Федерация, Томская область, район Каргасокский, село Каргасок, улица Садовая, дом 85
5.1.	Сведения о местоположении здания, сооружения, объекта незавершенного строительства (при отсутствии адреса) в структурированном в соответствии с федеральной информационной адресной системой виде	-
5.2.	Дополнительные сведения о местоположении	-
6.	Иные сведения	-

3. Пояснения к сведениям об объекте недвижимости с кадастровым номером 70:06:0101001:976 :

1.	-
----	---

Описание местоположения зданий, сооружений, объектов незавершенного строительства на земельном участке

**1. Сведения о характерных точках контура объекта недвижимости
с кадастровым номером : 70:06:0101001:975 :**

Система координат МСК 70, зона 2

Зона № 2

Обозначение характерных точек контура	Содержатся в Едином государственном реестре недвижимости			Определены в ходе выполнения комплексных кадастровых работ			Метод опреде ления коор динат	Формулы, примененные для расчета средней квадратической погрешности определения координат характерных точек (Mt), м, с подставленными в такие формулы значениями и итоговые (вычисленные) значения Mt, м
	Координаты, м		Ради ус, м	Координаты, м		Ради ус, м		
	X	Y	R	X	Y	R		
1	2	3	4	5	6	7	8	9
n1295O	-	-	-	640781.63	2429341.5 5	-	Метод спутниковых геодезически х измерений (определени й)	0.1
n1296O	-	-	-	640776.98	2429353.1 9	-	Метод спутниковых геодезически х измерений (определени й)	0.1
n1297O	-	-	-	640770.68	2429350.7 0	-	Метод спутниковых геодезически х измерений (определени й)	0.1
n1298O	-	-	-	640775.03	2429339.0 0	-	Метод спутниковых геодезически х измерений (определени й)	0.1
n1295O	-	-	-	640781.63	2429341.5 5	-	Метод спутниковых геодезически х измерений (определени й)	0.1

**2. Сведения о характеристиках объекта недвижимости
с кадастровым номером : 70:06:0101001:975 :**

№ п/п	Наименование характеристики	Значение характеристики
1	2	3
1.	Вид объекта недвижимости	здание
2.	Ранее присвоенный государственный учетный номер (инвентарный) здания, сооружения, объекта незавершенного строительства	-
3.	Кадастровый номер земельного участка (земельных участков), в границах которого (которых) расположены здание, сооружение, объект незавершенного строительства	70:06:0101001:497

2. Сведения о характеристиках объекта недвижимости с кадастровым номером : 70:06:0101001:975 :

№ п/п	Наименование характеристики	Значение характеристики
1	2	3
4.	Уникальный учетный номер кадастрового квартала, в границах которого расположены здание, сооружение, объект незавершенного строительства	70:06:0101001
5.	Адрес здания, сооружения, объекта незавершенного строительства	Российская Федерация, Томская область, район Каргасокский, село Каргасок, улица Садовая, дом 83
5.1.	Сведения о местоположении здания, сооружения, объекта незавершенного строительства (при отсутствии адреса) в структурированном в соответствии с федеральной информационной адресной системой виде	-
5.2.	Дополнительные сведения о местоположении	-
6.	Иные сведения	-

3. Пояснения к сведениям об объекте недвижимости с кадастровым номером 70:06:0101001:975 :

1.	-
----	---

Описание местоположения зданий, сооружений, объектов незавершенного строительства на земельном участке

**1. Сведения о характерных точках контура объекта недвижимости
с кадастровым номером : 70:06:0101001:1193 :**

Система координат МСК 70, зона 2

Зона № 2

Обозначение характерных точек контура	Содержатся в Едином государственном реестре недвижимости			Определены в ходе выполнения комплексных кадастровых работ			Метод опреде ления коор динат	Формулы, примененные для расчета средней квадратической погрешности определения координат характерных точек (Mt), м, с подставленными в такие формулы значениями и итоговые (вычисленные) значения Mt, м
	Координаты, м		Ради ус, м	Координаты, м		Ради ус, м		
	X	Y	R	X	Y	R		
1	2	3	4	5	6	7	8	9
n1305O	-	-	-	640746.23	2429440.1 5	-	Метод спутниковых геодезически х измерений (определени й)	0.1
n1306O	-	-	-	640738.68	2429443.7 5	-	Метод спутниковых геодезически х измерений (определени й)	0.1
n1307O	-	-	-	640732.03	2429430.1 0	-	Метод спутниковых геодезически х измерений (определени й)	0.1
n1308O	-	-	-	640739.93	2429426.3 5	-	Метод спутниковых геодезически х измерений (определени й)	0.1
n1305O	-	-	-	640746.23	2429440.1 5	-	Метод спутниковых геодезически х измерений (определени й)	0.1

**2. Сведения о характеристиках объекта недвижимости
с кадастровым номером : 70:06:0101001:1193 :**

№ п/п	Наименование характеристики	Значение характеристики
1	2	3
1.	Вид объекта недвижимости	здание
2.	Ранее присвоенный государственный учетный номер (инвентарный) здания, сооружения, объекта незавершенного строительства	-
3.	Кадастровый номер земельного участка (земельных участков), в границах которого (которых) расположены здание, сооружение, объект незавершенного строительства	70:06:0101001:520

2. Сведения о характеристиках объекта недвижимости с кадастровым номером : 70:06:0101001:1193 :

№ п/п	Наименование характеристики	Значение характеристики
1	2	3
4.	Уникальный учетный номер кадастрового квартала, в границах которого расположены здание, сооружение, объект незавершенного строительства	70:06:0101001
5.	Адрес здания, сооружения, объекта незавершенного строительства	Российская Федерация, Томская область, район Каргасокский, село Каргасок, улица Тракторная, дом 8
5.1.	Сведения о местоположении здания, сооружения, объекта незавершенного строительства (при отсутствии адреса) в структурированном в соответствии с федеральной информационной адресной системой виде	-
5.2.	Дополнительные сведения о местоположении	-
6.	Иные сведения	-

3. Пояснения к сведениям об объекте недвижимости с кадастровым номером 70:06:0101001:1193 :

1.	-
----	---

**Описание местоположения зданий, сооружений,
объектов незавершенного строительства на земельном участке**

**1. Сведения о характерных точках контура объекта недвижимости
с кадастровым номером : 70:06:0101001:907 :**

Система координат МСК 70, зона 2

Зона № 2

Обозначение характерных точек контура	Содержатся в Едином государственном реестре недвижимости			Определены в ходе выполнения комплексных кадастровых работ			Метод опреде ления коор динат	Формулы, примененные для расчета средней квадратической погрешности определения координат характерных точек (Mt), м, с подставленными в такие формулы значениями и итоговые (вычисленные) значения Mt, м
	Координаты, м		Ради ус, м	Координаты, м		Ради ус, м		
	X	Y	R	X	Y	R		
1	2	3	4	5	6	7	8	9
н13100	-	-	-	640815.58	2429256.9 5	-	Метод спутниковых геодезически х измерений (определени й)	0.1
н13110	-	-	-	640811.08	2429268.8 0	-	Метод спутниковых геодезически х измерений (определени й)	0.1
н13120	-	-	-	640798.28	2429263.6 0	-	Метод спутниковых геодезически х измерений (определени й)	0.1
н13130	-	-	-	640799.68	2429260.0 5	-	Метод спутниковых геодезически х измерений (определени й)	0.1
н13140	-	-	-	640798.43	2429259.5 0	-	Метод спутниковых геодезически х измерений (определени й)	0.1
н13150	-	-	-	640801.98	2429251.3 5	-	Метод спутниковых геодезически х измерений (определени й)	0.1
н13100	-	-	-	640815.58	2429256.9 5	-	Метод спутниковых геодезически х измерений (определени й)	0.1

2. Сведения о характеристиках объекта недвижимости с кадастровым номером : 70:06:0101001:907 :

№ п/п	Наименование характеристики	Значение характеристики
1	2	3
1.	Вид объекта недвижимости	здание
2.	Ранее присвоенный государственный учетный номер (инвентарный) здания, сооружения, объекта незавершенного строительства	-
3.	Кадастровый номер земельного участка (земельных участков), в границах которого (которых) расположены здание, сооружение, объект незавершенного строительства	70:06:0101001:734
4.	Уникальный учетный номер кадастрового квартала, в границах которого расположены здание, сооружение, объект незавершенного строительства	70:06:0101001
5.	Адрес здания, сооружения, объекта незавершенного строительства	Российская Федерация, Томская область, район Каргасокский, село Каргасок, улица Садовая, дом 89
5.1.	Сведения о местоположении здания, сооружения, объекта незавершенного строительства (при отсутствии адреса) в структурированном в соответствии с федеральной информационной адресной системой виде	-
5.2.	Дополнительные сведения о местоположении	-
6.	Иные сведения	-

3. Пояснения к сведениям об объекте недвижимости с кадастровым номером 70:06:0101001:907 :

1.	-
----	---

Описание местоположения зданий, сооружений, объектов незавершенного строительства на земельном участке

**1. Сведения о характерных точках контура объекта недвижимости
с кадастровым номером : 70:06:0101001:1252 :**

Система координат МСК 70, зона 2

Зона № 2

Обозначение характерных точек контура	Содержатся в Едином государственном реестре недвижимости			Определены в ходе выполнения комплексных кадастровых работ			Метод опреде ления коор динат	Формулы, примененные для расчета средней квадратической погрешности определения координат характерных точек (Mt), м, с подставленными в такие формулы значениями и итоговые (вычисленные) значения Mt, м
	Координаты, м		Ради ус, м	Координаты, м		Ради ус, м		
	X	Y	R	X	Y	R		
1	2	3	4	5	6	7	8	9
n13160	-	-	-	640824.48	2429235.2 5	-	Метод спутниковых геодезически х измерений (определени й)	0.1
n13170	-	-	-	640816.63	2429231.9 0	-	Метод спутниковых геодезически х измерений (определени й)	0.1
n13180	-	-	-	640825.88	2429210.0 5	-	Метод спутниковых геодезически х измерений (определени й)	0.1
n13190	-	-	-	640833.78	2429213.2 0	-	Метод спутниковых геодезически х измерений (определени й)	0.1
n13160	-	-	-	640824.48	2429235.2 5	-	Метод спутниковых геодезически х измерений (определени й)	0.1

**2. Сведения о характеристиках объекта недвижимости
с кадастровым номером : 70:06:0101001:1252 :**

№ п/п	Наименование характеристики	Значение характеристики
1	2	3
1.	Вид объекта недвижимости	здание
2.	Ранее присвоенный государственный учетный номер (инвентарный) здания, сооружения, объекта незавершенного строительства	-
3.	Кадастровый номер земельного участка (земельных участков), в границах которого (которых) расположены здание, сооружение, объект незавершенного строительства	-

2. Сведения о характеристиках объекта недвижимости с кадастровым номером : 70:06:0101001:1252 :

№ п/п	Наименование характеристики	Значение характеристики
1	2	3
4.	Уникальный учетный номер кадастрового квартала, в границах которого расположены здание, сооружение, объект незавершенного строительства	70:06:0101001
5.	Адрес здания, сооружения, объекта незавершенного строительства	Российская Федерация, Томская область, район Каргасокский, село Каргасок, улица Садовая, дом 91
5.1.	Сведения о местоположении здания, сооружения, объекта незавершенного строительства (при отсутствии адреса) в структурированном в соответствии с федеральной информационной адресной системой виде	-
5.2.	Дополнительные сведения о местоположении	-
6.	Иные сведения	-

3. Пояснения к сведениям об объекте недвижимости с кадастровым номером 70:06:0101001:1252 :

1.	-
----	---

**Описание местоположения зданий, сооружений,
объектов незавершенного строительства на земельном участке**

**1. Сведения о характерных точках контура объекта недвижимости
с кадастровым номером : 70:06:0101001:874 :**

Система координат МСК 70, зона 2

Зона № 2

Обозначение характерных точек контура	Содержатся в Едином государственном реестре недвижимости			Определены в ходе выполнения комплексных кадастровых работ			Метод опреде ления коор динат	Формулы, примененные для расчета средней квадратической погрешности определения координат характерных точек (Mt), м, с подставленными в такие формулы значениями и итоговые (вычисленные) значения Mt, м
	Координаты, м		Ради ус, м	Координаты, м		Ради ус, м		
	X	Y	R	X	Y	R		
1	2	3	4	5	6	7	8	9
n13200	-	-	-	640843.83	2429187.8 0	-	Метод спутниковых геодезически х измерений (определени й)	0.1
n13210	-	-	-	640840.23	2429196.8 5	-	Метод спутниковых геодезически х измерений (определени й)	0.1
n13220	-	-	-	640832.23	2429193.7 0	-	Метод спутниковых геодезически х измерений (определени й)	0.1
n13230	-	-	-	640836.08	2429184.5 5	-	Метод спутниковых геодезически х измерений (определени й)	0.1
n13200	-	-	-	640843.83	2429187.8 0	-	Метод спутниковых геодезически х измерений (определени й)	0.1

**2. Сведения о характеристиках объекта недвижимости
с кадастровым номером : 70:06:0101001:874 :**

№ п/п	Наименование характеристики	Значение характеристики
1	2	3
1.	Вид объекта недвижимости	здание
2.	Ранее присвоенный государственный учетный номер (инвентарный) здания, сооружения, объекта незавершенного строительства	-
3.	Кадастровый номер земельного участка (земельных участков), в границах которого (которых) расположены здание, сооружение, объект незавершенного строительства	70:06:0101001:120

2. Сведения о характеристиках объекта недвижимости с кадастровым номером : 70:06:0101001:874 :

№ п/п	Наименование характеристики	Значение характеристики
1	2	3
4.	Уникальный учетный номер кадастрового квартала, в границах которого расположены здание, сооружение, объект незавершенного строительства	70:06:0101001
5.	Адрес здания, сооружения, объекта незавершенного строительства	Российская Федерация, Томская область, район Каргасокский, село Каргасок, улица Садовая, дом 93
5.1.	Сведения о местоположении здания, сооружения, объекта незавершенного строительства (при отсутствии адреса) в структурированном в соответствии с федеральной информационной адресной системой виде	-
5.2.	Дополнительные сведения о местоположении	-
6.	Иные сведения	-

3. Пояснения к сведениям об объекте недвижимости с кадастровым номером 70:06:0101001:874 :

1.	-
----	---

**Описание местоположения зданий, сооружений,
объектов незавершенного строительства на земельном участке**

**1. Сведения о характерных точках контура объекта недвижимости
с кадастровым номером : 70:06:0101001:875 :**

Система координат МСК 70, зона 2

Зона № 2

Обозначение характерных точек контура	Содержатся в Едином государственном реестре недвижимости			Определены в ходе выполнения комплексных кадастровых работ			Метод опреде ления коор динат	Формулы, примененные для расчета средней квадратической погрешности определения координат характерных точек (Mt), м, с подставленными в такие формулы значениями и итоговые (вычисленные) значения Mt, м
	Координаты, м		Ради ус, м	Координаты, м		Ради ус, м		
	X	Y	R	X	Y	R		
1	2	3	4	5	6	7	8	9
n13240	-	-	-	640853.18	2429167.8 0	-	Метод спутниковых геодезически х измерений (определени й)	0.1
n13250	-	-	-	640848.98	2429178.1 0	-	Метод спутниковых геодезически х измерений (определени й)	0.1
n13260	-	-	-	640841.13	2429174.9 5	-	Метод спутниковых геодезически х измерений (определени й)	0.1
n13270	-	-	-	640845.28	2429164.7 0	-	Метод спутниковых геодезически х измерений (определени й)	0.1
n13240	-	-	-	640853.18	2429167.8 0	-	Метод спутниковых геодезически х измерений (определени й)	0.1

**2. Сведения о характеристиках объекта недвижимости
с кадастровым номером : 70:06:0101001:875 :**

№ п/п	Наименование характеристики	Значение характеристики
1	2	3
1.	Вид объекта недвижимости	здание
2.	Ранее присвоенный государственный учетный номер (инвентарный) здания, сооружения, объекта незавершенного строительства	-
3.	Кадастровый номер земельного участка (земельных участков), в границах которого (которых) расположены здание, сооружение, объект незавершенного строительства	70:06:0101001:148

2. Сведения о характеристиках объекта недвижимости с кадастровым номером : 70:06:0101001:875 :

№ п/п	Наименование характеристики	Значение характеристики
1	2	3
4.	Уникальный учетный номер кадастрового квартала, в границах которого расположены здание, сооружение, объект незавершенного строительства	70:06:0101001
5.	Адрес здания, сооружения, объекта незавершенного строительства	Российская Федерация, Томская область, район Каргасокский, село Каргасок, улица Садовая, дом 95
5.1.	Сведения о местоположении здания, сооружения, объекта незавершенного строительства (при отсутствии адреса) в структурированном в соответствии с федеральной информационной адресной системой виде	-
5.2.	Дополнительные сведения о местоположении	-
6.	Иные сведения	-

3. Пояснения к сведениям об объекте недвижимости с кадастровым номером 70:06:0101001:875 :

1.	-
----	---

Описание местоположения зданий, сооружений, объектов незавершенного строительства на земельном участке

**1. Сведения о характерных точках контура объекта недвижимости
с кадастровым номером : 70:06:0101001:1253 :**

Система координат МСК 70, зона 2

Зона № 2

Обозначение характерных точек контура	Содержатся в Едином государственном реестре недвижимости			Определены в ходе выполнения комплексных кадастровых работ			Метод опреде ления коор динат	Формулы, примененные для расчета средней квадратической погрешности определения координат характерных точек (Mt), м, с подставленными в такие формулы значениями и итоговые (вычисленные) значения Mt, м
	Координаты, м		Ради ус, м	Координаты, м		Ради ус, м		
	X	Y	R	X	Y	R		
1	2	3	4	5	6	7	8	9
n1330O	-	-	-	640862.18	2429140.2 0	-	Метод спутниковых геодезически х измерений (определени й)	0.1
n1331O	-	-	-	640859.38	2429148.9 0	-	Метод спутниковых геодезически х измерений (определени й)	0.1
n1332O	-	-	-	640851.38	2429146.1 0	-	Метод спутниковых геодезически х измерений (определени й)	0.1
n1333O	-	-	-	640854.08	2429137.4 0	-	Метод спутниковых геодезически х измерений (определени й)	0.1
n1330O	-	-	-	640862.18	2429140.2 0	-	Метод спутниковых геодезически х измерений (определени й)	0.1

**2. Сведения о характеристиках объекта недвижимости
с кадастровым номером : 70:06:0101001:1253 :**

№ п/п	Наименование характеристики	Значение характеристики
1	2	3
1.	Вид объекта недвижимости	здание
2.	Ранее присвоенный государственный учетный номер (инвентарный) здания, сооружения, объекта незавершенного строительства	-
3.	Кадастровый номер земельного участка (земельных участков), в границах которого (которых) расположены здание, сооружение, объект незавершенного строительства	70:06:0101001:2536

2. Сведения о характеристиках объекта недвижимости с кадастровым номером : 70:06:0101001:1253 :

№ п/п	Наименование характеристики	Значение характеристики
1	2	3
4.	Уникальный учетный номер кадастрового квартала, в границах которого расположены здание, сооружение, объект незавершенного строительства	70:06:0101001
5.	Адрес здания, сооружения, объекта незавершенного строительства	Российская Федерация, Томская область, район Каргасокский, село Каргасок, улица Садовая, дом 97
5.1.	Сведения о местоположении здания, сооружения, объекта незавершенного строительства (при отсутствии адреса) в структурированном в соответствии с федеральной информационной адресной системой виде	-
5.2.	Дополнительные сведения о местоположении	-
6.	Иные сведения	-

3. Пояснения к сведениям об объекте недвижимости с кадастровым номером 70:06:0101001:1253 :

1.	-

Описание местоположения зданий, сооружений, объектов незавершенного строительства на земельном участке

**1. Сведения о характерных точках контура объекта недвижимости
с кадастровым номером : 70:06:0101001:2394 :**

Система координат МСК 70, зона 2

Зона № 2

Обозначение характерных точек контура	Содержатся в Едином государственном реестре недвижимости			Определены в ходе выполнения комплексных кадастровых работ			Метод опреде ления коор динат	Формулы, примененные для расчета средней квадратической погрешности определения координат характерных точек (Mt), м, с подставленными в такие формулы значениями и итоговые (вычисленные) значения Mt, м
	Координаты, м		Ради ус, м	Координаты, м		Ради ус, м		
	X	Y	R	X	Y	R		
1	2	3	4	5	6	7	8	9
н13340	-	-	-	640867.28	2429122.6 0	-	Метод спутниковых геодезически х измерений (определени й)	0.1
н13350	-	-	-	640863.68	2429124.2 0	-	Метод спутниковых геодезически х измерений (определени й)	0.1
н13360	-	-	-	640860.13	2429123.0 5	-	Метод спутниковых геодезически х измерений (определени й)	0.1
н13370	-	-	-	640858.18	2429119.4 5	-	Метод спутниковых геодезически х измерений (определени й)	0.1
н13380	-	-	-	640859.58	2429115.5 0	-	Метод спутниковых геодезически х измерений (определени й)	0.1
н13390	-	-	-	640863.03	2429114.0 5	-	Метод спутниковых геодезически х измерений (определени й)	0.1
н13400	-	-	-	640866.83	2429115.3 0	-	Метод спутниковых геодезически х измерений (определени й)	0.1
н13410	-	-	-	640868.43	2429118.9 0	-	Метод спутниковых геодезически х измерений (определени й)	0.1

1. Сведения о характерных точках контура объекта недвижимости с кадастровым номером : 70:06:0101001:2394 :

Система координат МСК 70, зона 2

Зона № 2

Обозначение характерных точек контура	Содержатся в Едином государственном реестре недвижимости			Определены в ходе выполнения комплексных кадастровых работ			Метод определения координат	Формулы, примененные для расчета средней квадратической погрешности определения координат характерных точек (Mt), м, с подставленными в такие формулы значениями и итоговые (вычисленные) значения Mt, м
	Координаты, м		Радиус, м	Координаты, м		Радиус, м		
	X	Y	R	X	Y	R		
1	2	3	4	5	6	7	8	9
n13340	-	-	-	640867.28	2429122.60	-	Метод спутниковых геодезических измерений (определений)	0.1

2. Сведения о характеристиках объекта недвижимости с кадастровым номером : 70:06:0101001:2394 :

№ п/п	Наименование характеристики	Значение характеристики
1	2	3
1.	Вид объекта недвижимости	здание
2.	Ранее присвоенный государственный учетный номер (инвентарный) здания, сооружения, объекта незавершенного строительства	-
3.	Кадастровый номер земельного участка (земельных участков), в границах которого (которых) расположены здание, сооружение, объект незавершенного строительства	70:06:0101001:110
4.	Уникальный учетный номер кадастрового квартала, в границах которого расположены здание, сооружение, объект незавершенного строительства	70:06:0101001
5.	Адрес здания, сооружения, объекта незавершенного строительства	Российская Федерация, Томская область, район Каргасокский, село Каргасок, улица Садовая, дом 97а
5.1.	Сведения о местоположении здания, сооружения, объекта незавершенного строительства (при отсутствии адреса) в структурированном в соответствии с федеральной информационной адресной системой виде	-
5.2.	Дополнительные сведения о местоположении	-
6.	Иные сведения	-

3. Пояснения к сведениям об объекте недвижимости с кадастровым номером 70:06:0101001:2394 :

1.	-
----	---

Описание местоположения зданий, сооружений, объектов незавершенного строительства на земельном участке

**1. Сведения о характерных точках контура объекта недвижимости
с кадастровым номером : 70:06:0101001:1120 :**

Система координат МСК 70, зона 2

Зона № 2

Обозначение характерных точек контура	Содержатся в Едином государственном реестре недвижимости			Определены в ходе выполнения комплексных кадастровых работ			Метод опреде ления коор динат	Формулы, примененные для расчета средней квадратической погрешности определения координат характерных точек (Mt), м, с подставленными в такие формулы значениями и итоговые (вычисленные) значения Mt, м
	Координаты, м		Ради ус, м	Координаты, м		Ради ус, м		
	X	Y	R	X	Y	R		
1	2	3	4	5	6	7	8	9
n13420	-	-	-	640813.88	2429046.5 2	-	Метод спутниковых геодезически х измерений (определени й)	0.1
n13430	-	-	-	640808.63	2429056.7 2	-	Метод спутниковых геодезически х измерений (определени й)	0.1
n13440	-	-	-	640795.08	2429049.7 2	-	Метод спутниковых геодезически х измерений (определени й)	0.1
n13450	-	-	-	640799.98	2429039.4 7	-	Метод спутниковых геодезически х измерений (определени й)	0.1
n13420	-	-	-	640813.88	2429046.5 2	-	Метод спутниковых геодезически х измерений (определени й)	0.1

**2. Сведения о характеристиках объекта недвижимости
с кадастровым номером : 70:06:0101001:1120 :**

№ п/п	Наименование характеристики	Значение характеристики
1	2	3
1.	Вид объекта недвижимости	здание
2.	Ранее присвоенный государственный учетный номер (инвентарный) здания, сооружения, объекта незавершенного строительства	-
3.	Кадастровый номер земельного участка (земельных участков), в границах которого (которых) расположены здание, сооружение, объект незавершенного строительства	70:06:0101001:261

2. Сведения о характеристиках объекта недвижимости с кадастровым номером : 70:06:0101001:1120 :

№ п/п	Наименование характеристики	Значение характеристики
1	2	3
4.	Уникальный учетный номер кадастрового квартала, в границах которого расположены здание, сооружение, объект незавершенного строительства	70:06:0101001
5.	Адрес здания, сооружения, объекта незавершенного строительства	Российская Федерация, Томская область, район Каргасокский, село Каргасок, переулок Северный, дом 1
5.1.	Сведения о местоположении здания, сооружения, объекта незавершенного строительства (при отсутствии адреса) в структурированном в соответствии с федеральной информационной адресной системой виде	-
5.2.	Дополнительные сведения о местоположении	-
6.	Иные сведения	-

3. Пояснения к сведениям об объекте недвижимости с кадастровым номером 70:06:0101001:1120 :

1.	-

Описание местоположения зданий, сооружений, объектов незавершенного строительства на земельном участке

**1. Сведения о характерных точках контура объекта недвижимости
с кадастровым номером : 70:06:0101001:1076 :**

Система координат МСК 70, зона 2

Зона № 2

Обозначение характерных точек контура	Содержатся в Едином государственном реестре недвижимости			Определены в ходе выполнения комплексных кадастровых работ			Метод опреде ления коор динат	Формулы, примененные для расчета средней квадратической погрешности определения координат характерных точек (Mt), м, с подставленными в такие формулы значениями и итоговые (вычисленные) значения Mt, м
	Координаты, м		Ради ус, м	Координаты, м		Ради ус, м		
	X	Y	R	X	Y	R		
1	2	3	4	5	6	7	8	9
n1346O	-	-	-	640757.18	2429127.8 7	-	Метод спутниковых геодезически х измерений (определени й)	0.1
n1347O	-	-	-	640751.58	2429143.4 7	-	Метод спутниковых геодезически х измерений (определени й)	0.1
n1348O	-	-	-	640739.28	2429138.6 7	-	Метод спутниковых геодезически х измерений (определени й)	0.1
n1349O	-	-	-	640745.18	2429123.4 7	-	Метод спутниковых геодезически х измерений (определени й)	0.1
n1346O	-	-	-	640757.18	2429127.8 7	-	Метод спутниковых геодезически х измерений (определени й)	0.1

**2. Сведения о характеристиках объекта недвижимости
с кадастровым номером : 70:06:0101001:1076 :**

№ п/п	Наименование характеристики	Значение характеристики
1	2	3
1.	Вид объекта недвижимости	здание
2.	Ранее присвоенный государственный учетный номер (инвентарный) здания, сооружения, объекта незавершенного строительства	-
3.	Кадастровый номер земельного участка (земельных участков), в границах которого (которых) расположены здание, сооружение, объект незавершенного строительства	-

2. Сведения о характеристиках объекта недвижимости с кадастровым номером : 70:06:0101001:1076 :

№ п/п	Наименование характеристики	Значение характеристики
1	2	3
4.	Уникальный учетный номер кадастрового квартала, в границах которого расположены здание, сооружение, объект незавершенного строительства	70:06:0101001
5.	Адрес здания, сооружения, объекта незавершенного строительства	Российская Федерация, Томская область, район Каргасокский, село Каргасок, улица Голещихина, дом 80
5.1.	Сведения о местоположении здания, сооружения, объекта незавершенного строительства (при отсутствии адреса) в структурированном в соответствии с федеральной информационной адресной системой виде	-
5.2.	Дополнительные сведения о местоположении	-
6.	Иные сведения	-

3. Пояснения к сведениям об объекте недвижимости с кадастровым номером 70:06:0101001:1076 :

1.	-
----	---

Описание местоположения зданий, сооружений, объектов незавершенного строительства на земельном участке

**1. Сведения о характерных точках контура объекта недвижимости
с кадастровым номером : 70:06:0101001:1077 :**

Система координат МСК 70, зона 2

Зона № 2

Обозначение характерных точек контура	Содержатся в Едином государственном реестре недвижимости			Определены в ходе выполнения комплексных кадастровых работ			Метод опреде ления коор динат	Формулы, примененные для расчета средней квадратической погрешности определения координат характерных точек (Mt), м, с подставленными в такие формулы значениями и итоговые (вычисленные) значения Mt, м
	Координаты, м		Ради ус, м	Координаты, м		Ради ус, м		
	X	Y	R	X	Y	R		
1	2	3	4	5	6	7	8	9
n13500	-	-	-	640748.78	2429156.4 2	-	Метод спутниковых геодезически х измерений (определени й)	0.1
n13510	-	-	-	640742.28	2429171.4 2	-	Метод спутниковых геодезически х измерений (определени й)	0.1
n13520	-	-	-	640729.88	2429166.2 2	-	Метод спутниковых геодезически х измерений (определени й)	0.1
n13530	-	-	-	640735.18	2429150.8 7	-	Метод спутниковых геодезически х измерений (определени й)	0.1
n13500	-	-	-	640748.78	2429156.4 2	-	Метод спутниковых геодезически х измерений (определени й)	0.1

**2. Сведения о характеристиках объекта недвижимости
с кадастровым номером : 70:06:0101001:1077 :**

№ п/п	Наименование характеристики	Значение характеристики
1	2	3
1.	Вид объекта недвижимости	здание
2.	Ранее присвоенный государственный учетный номер (инвентарный) здания, сооружения, объекта незавершенного строительства	-
3.	Кадастровый номер земельного участка (земельных участков), в границах которого (которых) расположены здание, сооружение, объект незавершенного строительства	70:06:0101001:2986, 70:06:0101001:351

2. Сведения о характеристиках объекта недвижимости с кадастровым номером : 70:06:0101001:1077 :

№ п/п	Наименование характеристики	Значение характеристики
1	2	3
4.	Уникальный учетный номер кадастрового квартала, в границах которого расположены здание, сооружение, объект незавершенного строительства	70:06:0101001
5.	Адрес здания, сооружения, объекта незавершенного строительства	Российская Федерация, Томская область, район Каргасокский, село Каргасок, улица Голещихина, дом 78
5.1.	Сведения о местоположении здания, сооружения, объекта незавершенного строительства (при отсутствии адреса) в структурированном в соответствии с федеральной информационной адресной системой виде	-
5.2.	Дополнительные сведения о местоположении	-
6.	Иные сведения	-

3. Пояснения к сведениям об объекте недвижимости с кадастровым номером 70:06:0101001:1077 :

1.	-

Описание местоположения зданий, сооружений, объектов незавершенного строительства на земельном участке

**1. Сведения о характерных точках контура объекта недвижимости
с кадастровым номером : 70:06:0101001:1079 :**

Система координат МСК 70, зона 2

Зона № 2

Обозначение характерных точек контура	Содержатся в Едином государственном реестре недвижимости			Определены в ходе выполнения комплексных кадастровых работ			Метод опреде ления коор динат	Формулы, примененные для расчета средней квадратической погрешности определения координат характерных точек (Mt), м, с подставленными в такие формулы значениями и итоговые (вычисленные) значения Mt, м
	Координаты, м		Ради ус, м	Координаты, м		Ради ус, м		
	X	Y	R	X	Y	R		
1	2	3	4	5	6	7	8	9
n1361O	-	-	-	640736.83	2429190.3 1	-	Метод спутниковых геодезически х измерений (определени й)	0.1
n1362O	-	-	-	640732.78	2429203.6 1	-	Метод спутниковых геодезически х измерений (определени й)	0.1
n1363O	-	-	-	640721.18	2429200.1 6	-	Метод спутниковых геодезически х измерений (определени й)	0.1
n1364O	-	-	-	640725.53	2429186.7 1	-	Метод спутниковых геодезически х измерений (определени й)	0.1
n1361O	-	-	-	640736.83	2429190.3 1	-	Метод спутниковых геодезически х измерений (определени й)	0.1

**2. Сведения о характеристиках объекта недвижимости
с кадастровым номером : 70:06:0101001:1079 :**

№ п/п	Наименование характеристики	Значение характеристики
1	2	3
1.	Вид объекта недвижимости	здание
2.	Ранее присвоенный государственный учетный номер (инвентарный) здания, сооружения, объекта незавершенного строительства	-
3.	Кадастровый номер земельного участка (земельных участков), в границах которого (которых) расположены здание, сооружение, объект незавершенного строительства	70:06:0101001:644

2. Сведения о характеристиках объекта недвижимости с кадастровым номером : 70:06:0101001:1079 :

№ п/п	Наименование характеристики	Значение характеристики
1	2	3
4.	Уникальный учетный номер кадастрового квартала, в границах которого расположены здание, сооружение, объект незавершенного строительства	70:06:0101001
5.	Адрес здания, сооружения, объекта незавершенного строительства	Российская Федерация, Томская область, район Каргасокский, село Каргасок, улица Голещихина, дом 76
5.1.	Сведения о местоположении здания, сооружения, объекта незавершенного строительства (при отсутствии адреса) в структурированном в соответствии с федеральной информационной адресной системой виде	-
5.2.	Дополнительные сведения о местоположении	-
6.	Иные сведения	-

3. Пояснения к сведениям об объекте недвижимости с кадастровым номером 70:06:0101001:1079 :

1.	-
----	---

Описание местоположения зданий, сооружений, объектов незавершенного строительства на земельном участке

1. Сведения о характерных точках контура объекта недвижимости с кадастровым номером : 70:06:0101001:1004 :

Система координат МСК 70, зона 2

Зона № 2

Обозначение характерных точек контура	Содержатся в Едином государственном реестре недвижимости			Определены в ходе выполнения комплексных кадастровых работ			Метод опреде ления коор динат	Формулы, примененные для расчета средней квадратической погрешности определения координат характерных точек (Mt), м, с подставленными в такие формулы значениями и итоговые (вычисленные) значения Mt, м
	Координаты, м		Ради ус, м	Координаты, м		Ради ус, м		
	X	Y	R	X	Y	R		
1	2	3	4	5	6	7	8	9
n1369O	-	-	-	640846.19	2429277.5 9	-	Метод спутниковых геодезически х измерений (определени й)	0.1
n1370O	-	-	-	640843.24	2429285.5 9	-	Метод спутниковых геодезически х измерений (определени й)	0.1
n1371O	-	-	-	640833.44	2429282.2 9	-	Метод спутниковых геодезически х измерений (определени й)	0.1
n1372O	-	-	-	640836.59	2429274.0 9	-	Метод спутниковых геодезически х измерений (определени й)	0.1
n1369O	-	-	-	640846.19	2429277.5 9	-	Метод спутниковых геодезически х измерений (определени й)	0.1

2. Сведения о характеристиках объекта недвижимости с кадастровым номером : 70:06:0101001:1004 :

№ п/п	Наименование характеристики	Значение характеристики
1	2	3
1.	Вид объекта недвижимости	здание
2.	Ранее присвоенный государственный учетный номер (инвентарный) здания, сооружения, объекта незавершенного строительства	-
3.	Кадастровый номер земельного участка (земельных участков), в границах которого (которых) расположены здание, сооружение, объект незавершенного строительства	70:06:0101001:14

2. Сведения о характеристиках объекта недвижимости с кадастровым номером : 70:06:0101001:1004 :

№ п/п	Наименование характеристики	Значение характеристики
1	2	3
4.	Уникальный учетный номер кадастрового квартала, в границах которого расположены здание, сооружение, объект незавершенного строительства	70:06:0101001
5.	Адрес здания, сооружения, объекта незавершенного строительства	Российская Федерация, Томская область, район Каргасокский, село Каргасок, улица Садовая, дом 80
5.1.	Сведения о местоположении здания, сооружения, объекта незавершенного строительства (при отсутствии адреса) в структурированном в соответствии с федеральной информационной адресной системой виде	-
5.2.	Дополнительные сведения о местоположении	-
6.	Иные сведения	-

3. Пояснения к сведениям об объекте недвижимости с кадастровым номером 70:06:0101001:1004 :

1.	-
----	---

**Описание местоположения зданий, сооружений,
объектов незавершенного строительства на земельном участке**

**1. Сведения о характерных точках контура объекта недвижимости
с кадастровым номером : 70:06:0101001:1006 :**

Система координат МСК 70, зона 2

Зона № 2

Обозначение характерных точек контура	Содержатся в Едином государственном реестре недвижимости			Определены в ходе выполнения комплексных кадастровых работ			Метод опреде ления коор динат	Формулы, примененные для расчета средней квадратической погрешности определения координат характерных точек (Mt), м, с подставленными в такие формулы значениями и итоговые (вычисленные) значения Mt, м
	Координаты, м		Ради ус, м	Координаты, м		Ради ус, м		
	X	Y	R	X	Y	R		
1	2	3	4	5	6	7	8	9
н13730	-	-	-	640836.34	2429300.0 9	-	Метод спутниковых геодезически х измерений (определени й)	0.1
н13740	-	-	-	640832.59	2429309.6 9	-	Метод спутниковых геодезически х измерений (определени й)	0.1
н13750	-	-	-	640824.24	2429306.2 4	-	Метод спутниковых геодезически х измерений (определени й)	0.1
н13760	-	-	-	640827.89	2429296.7 4	-	Метод спутниковых геодезически х измерений (определени й)	0.1
н13730	-	-	-	640836.34	2429300.0 9	-	Метод спутниковых геодезически х измерений (определени й)	0.1

**2. Сведения о характеристиках объекта недвижимости
с кадастровым номером : 70:06:0101001:1006 :**

№ п/п	Наименование характеристики	Значение характеристики
1	2	3
1.	Вид объекта недвижимости	здание
2.	Ранее присвоенный государственный учетный номер (инвентарный) здания, сооружения, объекта незавершенного строительства	-
3.	Кадастровый номер земельного участка (земельных участков), в границах которого (которых) расположены здание, сооружение, объект незавершенного строительства	70:06:0101001:662

2. Сведения о характеристиках объекта недвижимости с кадастровым номером : 70:06:0101001:1006 :

№ п/п	Наименование характеристики	Значение характеристики
1	2	3
4.	Уникальный учетный номер кадастрового квартала, в границах которого расположены здание, сооружение, объект незавершенного строительства	70:06:0101001
5.	Адрес здания, сооружения, объекта незавершенного строительства	Российская Федерация, Томская область, район Каргасокский, село Каргасок, улица Садовая, дом 78
5.1.	Сведения о местоположении здания, сооружения, объекта незавершенного строительства (при отсутствии адреса) в структурированном в соответствии с федеральной информационной адресной системой виде	-
5.2.	Дополнительные сведения о местоположении	-
6.	Иные сведения	-

3. Пояснения к сведениям об объекте недвижимости с кадастровым номером 70:06:0101001:1006 :

1.	-

Описание местоположения зданий, сооружений, объектов незавершенного строительства на земельном участке

**1. Сведения о характерных точках контура объекта недвижимости
с кадастровым номером : 70:06:0101001:1249 :**

Система координат МСК 70, зона 2

Зона № 2

Обозначение характерных точек контура	Содержатся в Едином государственном реестре недвижимости			Определены в ходе выполнения комплексных кадастровых работ			Метод опреде ления коор динат	Формулы, примененные для расчета средней квадратической погрешности определения координат характерных точек (Mt), м, с подставленными в такие формулы значениями и итоговые (вычисленные) значения Mt, м
	Координаты, м		Ради ус, м	Координаты, м		Ради ус, м		
	X	Y	R	X	Y	R		
1	2	3	4	5	6	7	8	9
n13770	-	-	-	640878.09	2429202.0 4	-	Метод спутниковых геодезически х измерений (определени й)	0.1
n13780	-	-	-	640868.64	2429225.4 9	-	Метод спутниковых геодезически х измерений (определени й)	0.1
n13790	-	-	-	640858.49	2429221.3 4	-	Метод спутниковых геодезически х измерений (определени й)	0.1
n13800	-	-	-	640867.69	2429198.0 9	-	Метод спутниковых геодезически х измерений (определени й)	0.1
n13770	-	-	-	640878.09	2429202.0 4	-	Метод спутниковых геодезически х измерений (определени й)	0.1

**2. Сведения о характеристиках объекта недвижимости
с кадастровым номером : 70:06:0101001:1249 :**

№ п/п	Наименование характеристики	Значение характеристики
1	2	3
1.	Вид объекта недвижимости	здание
2.	Ранее присвоенный государственный учетный номер (инвентарный) здания, сооружения, объекта незавершенного строительства	-
3.	Кадастровый номер земельного участка (земельных участков), в границах которого (которых) расположены здание, сооружение, объект незавершенного строительства	-

2. Сведения о характеристиках объекта недвижимости с кадастровым номером : 70:06:0101001:1249 :

№ п/п	Наименование характеристики	Значение характеристики
1	2	3
4.	Уникальный учетный номер кадастрового квартала, в границах которого расположены здание, сооружение, объект незавершенного строительства	70:06:0101001
5.	Адрес здания, сооружения, объекта незавершенного строительства	Российская Федерация, Томская область, район Каргасокский, село Каргасок, улица Садовая, дом 84
5.1.	Сведения о местоположении здания, сооружения, объекта незавершенного строительства (при отсутствии адреса) в структурированном в соответствии с федеральной информационной адресной системой виде	-
5.2.	Дополнительные сведения о местоположении	-
6.	Иные сведения	-

3. Пояснения к сведениям об объекте недвижимости с кадастровым номером 70:06:0101001:1249 :

1.	-
----	---

**Описание местоположения зданий, сооружений,
объектов незавершенного строительства на земельном участке**

**1. Сведения о характерных точках контура объекта недвижимости
с кадастровым номером : 70:06:0101001:1251 :**

Система координат МСК 70, зона 2

Зона № 2

Обозначение характерных точек контура	Содержатся в Едином государственном реестре недвижимости			Определены в ходе выполнения комплексных кадастровых работ			Метод опреде ления коор динат	Формулы, примененные для расчета средней квадратической погрешности определения координат характерных точек (Mt), м, с подставленными в такие формулы значениями и итоговые (вычисленные) значения Mt, м
	Координаты, м		Ради ус, м	Координаты, м		Ради ус, м		
	X	Y	R	X	Y	R		
1	2	3	4	5	6	7	8	9
н1381О	-	-	-	640907.64	2429130.7 9	-	Метод спутниковых геодезически х измерений (определени й)	0.1
н1382О	-	-	-	640902.94	2429145.2 4	-	Метод спутниковых геодезически х измерений (определени й)	0.1
н1383О	-	-	-	640891.74	2429140.5 4	-	Метод спутниковых геодезически х измерений (определени й)	0.1
н1384О	-	-	-	640897.54	2429126.5 9	-	Метод спутниковых геодезически х измерений (определени й)	0.1
н1381О	-	-	-	640907.64	2429130.7 9	-	Метод спутниковых геодезически х измерений (определени й)	0.1

**2. Сведения о характеристиках объекта недвижимости
с кадастровым номером : 70:06:0101001:1251 :**

№ п/п	Наименование характеристики	Значение характеристики
1	2	3
1.	Вид объекта недвижимости	здание
2.	Ранее присвоенный государственный учетный номер (инвентарный) здания, сооружения, объекта незавершенного строительства	-
3.	Кадастровый номер земельного участка (земельных участков), в границах которого (которых) расположены здание, сооружение, объект незавершенного строительства	70:06:0101001:2583

2. Сведения о характеристиках объекта недвижимости с кадастровым номером : 70:06:0101001:1251 :

№ п/п	Наименование характеристики	Значение характеристики
1	2	3
4.	Уникальный учетный номер кадастрового квартала, в границах которого расположены здание, сооружение, объект незавершенного строительства	70:06:0101001
5.	Адрес здания, сооружения, объекта незавершенного строительства	Российская Федерация, Томская область, район Каргасокский, село Каргасок, улица Садовая, дом 88
5.1.	Сведения о местоположении здания, сооружения, объекта незавершенного строительства (при отсутствии адреса) в структурированном в соответствии с федеральной информационной адресной системой виде	-
5.2.	Дополнительные сведения о местоположении	-
6.	Иные сведения	-

3. Пояснения к сведениям об объекте недвижимости с кадастровым номером 70:06:0101001:1251 :

1.	-
----	---

Описание местоположения зданий, сооружений, объектов незавершенного строительства на земельном участке

**1. Сведения о характерных точках контура объекта недвижимости
с кадастровым номером : 70:06:0101001:1119 :**

Система координат МСК 70, зона 2

Зона № 2

Обозначение характерных точек контура	Содержатся в Едином государственном реестре недвижимости			Определены в ходе выполнения комплексных кадастровых работ			Метод опреде ления коор динат	Формулы, примененные для расчета средней квадратической погрешности определения координат характерных точек (Mt), м, с подставленными в такие формулы значениями и итоговые (вычисленные) значения Mt, м
	Координаты, м		Ради ус, м	Координаты, м		Ради ус, м		
	X	Y	R	X	Y	R		
1	2	3	4	5	6	7	8	9
n13870	-	-	-	640915.09	2429103.1 4	-	Метод спутниковых геодезически х измерений (определени й)	0.1
n13880	-	-	-	640912.29	2429108.7 9	-	Метод спутниковых геодезически х измерений (определени й)	0.1
n13890	-	-	-	640904.79	2429105.3 9	-	Метод спутниковых геодезически х измерений (определени й)	0.1
n13900	-	-	-	640907.34	2429099.1 9	-	Метод спутниковых геодезически х измерений (определени й)	0.1
n13870	-	-	-	640915.09	2429103.1 4	-	Метод спутниковых геодезически х измерений (определени й)	0.1

**2. Сведения о характеристиках объекта недвижимости
с кадастровым номером : 70:06:0101001:1119 :**

№ п/п	Наименование характеристики	Значение характеристики
1	2	3
1.	Вид объекта недвижимости	здание
2.	Ранее присвоенный государственный учетный номер (инвентарный) здания, сооружения, объекта незавершенного строительства	-
3.	Кадастровый номер земельного участка (земельных участков), в границах которого (которых) расположены здание, сооружение, объект незавершенного строительства	70:06:0101001:721

2. Сведения о характеристиках объекта недвижимости с кадастровым номером : 70:06:0101001:1119 :

№ п/п	Наименование характеристики	Значение характеристики
1	2	3
4.	Уникальный учетный номер кадастрового квартала, в границах которого расположены здание, сооружение, объект незавершенного строительства	70:06:0101001
5.	Адрес здания, сооружения, объекта незавершенного строительства	Российская Федерация, Томская область, район Каргасокский, село Каргасок, улица Садовая, дом 90
5.1.	Сведения о местоположении здания, сооружения, объекта незавершенного строительства (при отсутствии адреса) в структурированном в соответствии с федеральной информационной адресной системой виде	-
5.2.	Дополнительные сведения о местоположении	-
6.	Иные сведения	-

3. Пояснения к сведениям об объекте недвижимости с кадастровым номером 70:06:0101001:1119 :

1.	-
----	---

**Описание местоположения зданий, сооружений,
объектов незавершенного строительства на земельном участке**

**1. Сведения о характерных точках контура объекта недвижимости
с кадастровым номером : 70:06:0101001:917 :**

Система координат МСК 70, зона 2

Зона № 2

Обозначение характерных точек контура	Содержатся в Едином государственном реестре недвижимости			Определены в ходе выполнения комплексных кадастровых работ			Метод опреде ления коор динат	Формулы, примененные для расчета средней квадратической погрешности определения координат характерных точек (Mt), м, с подставленными в такие формулы значениями и итоговые (вычисленные) значения Mt, м
	Координаты, м		Ради ус, м	Координаты, м		Ради ус, м		
	X	Y	R	X	Y	R		
1	2	3	4	5	6	7	8	9
n1391O	-	-	-	640963.94	2429128.6 4	-	Метод спутниковых геодезически х измерений (определени й)	0.1
n1392O	-	-	-	640959.34	2429140.1 9	-	Метод спутниковых геодезически х измерений (определени й)	0.1
n1393O	-	-	-	640949.64	2429135.9 9	-	Метод спутниковых геодезически х измерений (определени й)	0.1
n1394O	-	-	-	640954.39	2429124.7 9	-	Метод спутниковых геодезически х измерений (определени й)	0.1
n1391O	-	-	-	640963.94	2429128.6 4	-	Метод спутниковых геодезически х измерений (определени й)	0.1

**2. Сведения о характеристиках объекта недвижимости
с кадастровым номером : 70:06:0101001:917 :**

№ п/п	Наименование характеристики	Значение характеристики
1	2	3
1.	Вид объекта недвижимости	здание
2.	Ранее присвоенный государственный учетный номер (инвентарный) здания, сооружения, объекта незавершенного строительства	-
3.	Кадастровый номер земельного участка (земельных участков), в границах которого (которых) расположены здание, сооружение, объект незавершенного строительства	70:06:0101001:594

2. Сведения о характеристиках объекта недвижимости с кадастровым номером : 70:06:0101001:917 :

№ п/п	Наименование характеристики	Значение характеристики
1	2	3
4.	Уникальный учетный номер кадастрового квартала, в границах которого расположены здание, сооружение, объект незавершенного строительства	70:06:0101001
5.	Адрес здания, сооружения, объекта незавершенного строительства	Российская Федерация, Томская область, район Каргасокский, село Каргасок, улица Учебная, дом 71а
5.1.	Сведения о местоположении здания, сооружения, объекта незавершенного строительства (при отсутствии адреса) в структурированном в соответствии с федеральной информационной адресной системой виде	-
5.2.	Дополнительные сведения о местоположении	-
6.	Иные сведения	-

3. Пояснения к сведениям об объекте недвижимости с кадастровым номером 70:06:0101001:917 :

1.	-
----	---

Описание местоположения зданий, сооружений, объектов незавершенного строительства на земельном участке

**1. Сведения о характерных точках контура объекта недвижимости
с кадастровым номером : 70:06:0101001:1282 :**

Система координат МСК 70, зона 2

Зона № 2

Обозначение характерных точек контура	Содержатся в Едином государственном реестре недвижимости			Определены в ходе выполнения комплексных кадастровых работ			Метод опреде ления коор динат	Формулы, примененные для расчета средней квадратической погрешности определения координат характерных точек (Mt), м, с подставленными в такие формулы значениями и итоговые (вычисленные) значения Mt, м
	Координаты, м		Ради ус, м	Координаты, м		Ради ус, м		
	X	Y	R	X	Y	R		
1	2	3	4	5	6	7	8	9
n1395O	-	-	-	640954.84	2429150.4 4	-	Метод спутниковых геодезически х измерений (определени й)	0.1
n1396O	-	-	-	640950.49	2429159.8 4	-	Метод спутниковых геодезически х измерений (определени й)	0.1
n1397O	-	-	-	640941.99	2429156.1 4	-	Метод спутниковых геодезически х измерений (определени й)	0.1
n1398O	-	-	-	640946.19	2429146.6 4	-	Метод спутниковых геодезически х измерений (определени й)	0.1
n1395O	-	-	-	640954.84	2429150.4 4	-	Метод спутниковых геодезически х измерений (определени й)	0.1

**2. Сведения о характеристиках объекта недвижимости
с кадастровым номером : 70:06:0101001:1282 :**

№ п/п	Наименование характеристики	Значение характеристики
1	2	3
1.	Вид объекта недвижимости	здание
2.	Ранее присвоенный государственный учетный номер (инвентарный) здания, сооружения, объекта незавершенного строительства	-
3.	Кадастровый номер земельного участка (земельных участков), в границах которого (которых) расположены здание, сооружение, объект незавершенного строительства	70:06:0101001:2537

2. Сведения о характеристиках объекта недвижимости с кадастровым номером : 70:06:0101001:1282 :

№ п/п	Наименование характеристики	Значение характеристики
1	2	3
4.	Уникальный учетный номер кадастрового квартала, в границах которого расположены здание, сооружение, объект незавершенного строительства	70:06:0101001
5.	Адрес здания, сооружения, объекта незавершенного строительства	Российская Федерация, Томская область, район Каргасокский, село Каргасок, улица Учебная, дом 71
5.1.	Сведения о местоположении здания, сооружения, объекта незавершенного строительства (при отсутствии адреса) в структурированном в соответствии с федеральной информационной адресной системой виде	-
5.2.	Дополнительные сведения о местоположении	-
6.	Иные сведения	-

3. Пояснения к сведениям об объекте недвижимости с кадастровым номером 70:06:0101001:1282 :

1.	-
----	---

**Описание местоположения зданий, сооружений,
объектов незавершенного строительства на земельном участке**

**1. Сведения о характерных точках контура объекта недвижимости
с кадастровым номером : 70:06:0101001:865 :**

Система координат МСК 70, зона 2

Зона № 2

Обозначение характерных точек контура	Содержатся в Едином государственном реестре недвижимости			Определены в ходе выполнения комплексных кадастровых работ			Метод опреде ления коор динат	Формулы, примененные для расчета средней квадратической погрешности определения координат характерных точек (Mt), м, с подставленными в такие формулы значениями и итоговые (вычисленные) значения Mt, м
	Координаты, м		Ради ус, м	Координаты, м		Ради ус, м		
	X	Y	R	X	Y	R		
1	2	3	4	5	6	7	8	9
h1399O	-	-	-	640945.29	2429172.0 9	-	Метод спутниковых геодезически х измерений (определени й)	0.1
h1400O	-	-	-	640939.19	2429185.7 9	-	Метод спутниковых геодезически х измерений (определени й)	0.1
h1401O	-	-	-	640928.59	2429181.0 9	-	Метод спутниковых геодезически х измерений (определени й)	0.1
h1402O	-	-	-	640934.29	2429167.0 9	-	Метод спутниковых геодезически х измерений (определени й)	0.1
h1399O	-	-	-	640945.29	2429172.0 9	-	Метод спутниковых геодезически х измерений (определени й)	0.1

**2. Сведения о характеристиках объекта недвижимости
с кадастровым номером : 70:06:0101001:865 :**

№ п/п	Наименование характеристики	Значение характеристики
1	2	3
1.	Вид объекта недвижимости	здание
2.	Ранее присвоенный государственный учетный номер (инвентарный) здания, сооружения, объекта незавершенного строительства	-
3.	Кадастровый номер земельного участка (земельных участков), в границах которого (которых) расположены здание, сооружение, объект незавершенного строительства	70:06:0101001:591

2. Сведения о характеристиках объекта недвижимости с кадастровым номером : 70:06:0101001:865 :

№ п/п	Наименование характеристики	Значение характеристики
1	2	3
4.	Уникальный учетный номер кадастрового квартала, в границах которого расположены здание, сооружение, объект незавершенного строительства	70:06:0101001
5.	Адрес здания, сооружения, объекта незавершенного строительства	Российская Федерация, Томская область, район Каргасокский, село Каргасок, улица Учебная, дом 69
5.1.	Сведения о местоположении здания, сооружения, объекта незавершенного строительства (при отсутствии адреса) в структурированном в соответствии с федеральной информационной адресной системой виде	-
5.2.	Дополнительные сведения о местоположении	-
6.	Иные сведения	-

3. Пояснения к сведениям об объекте недвижимости с кадастровым номером 70:06:0101001:865 :

1.	-
----	---

Описание местоположения зданий, сооружений, объектов незавершенного строительства на земельном участке

**1. Сведения о характерных точках контура объекта недвижимости
с кадастровым номером : 70:06:0101001:921 :**

Система координат МСК 70, зона 2

Зона № 2

Обозначение характерных точек контура	Содержатся в Едином государственном реестре недвижимости			Определены в ходе выполнения комплексных кадастровых работ			Метод опреде ления коор динат	Формулы, примененные для расчета средней квадратической погрешности определения координат характерных точек (Mt), м, с подставленными в такие формулы значениями и итоговые (вычисленные) значения Mt, м
	Координаты, м		Ради ус, м	Координаты, м		Ради ус, м		
	X	Y	R	X	Y	R		
1	2	3	4	5	6	7	8	9
n1405O	-	-	-	640933.59	2429204.3 9	-	Метод спутниковых геодезически х измерений (определени й)	0.1
n1406O	-	-	-	640928.09	2429217.3 9	-	Метод спутниковых геодезически х измерений (определени й)	0.1
n1407O	-	-	-	640918.99	2429213.5 9	-	Метод спутниковых геодезически х измерений (определени й)	0.1
n1408O	-	-	-	640924.49	2429200.7 9	-	Метод спутниковых геодезически х измерений (определени й)	0.1
n1405O	-	-	-	640933.59	2429204.3 9	-	Метод спутниковых геодезически х измерений (определени й)	0.1

**2. Сведения о характеристиках объекта недвижимости
с кадастровым номером : 70:06:0101001:921 :**

№ п/п	Наименование характеристики	Значение характеристики
1	2	3
1.	Вид объекта недвижимости	здание
2.	Ранее присвоенный государственный учетный номер (инвентарный) здания, сооружения, объекта незавершенного строительства	-
3.	Кадастровый номер земельного участка (земельных участков), в границах которого (которых) расположены здание, сооружение, объект незавершенного строительства	-

2. Сведения о характеристиках объекта недвижимости с кадастровым номером : 70:06:0101001:921 :

№ п/п	Наименование характеристики	Значение характеристики
1	2	3
4.	Уникальный учетный номер кадастрового квартала, в границах которого расположены здание, сооружение, объект незавершенного строительства	70:06:0101001
5.	Адрес здания, сооружения, объекта незавершенного строительства	Российская Федерация, Томская область, район Каргасокский, село Каргасок, улица Учебная, дом 67
5.1.	Сведения о местоположении здания, сооружения, объекта незавершенного строительства (при отсутствии адреса) в структурированном в соответствии с федеральной информационной адресной системой виде	-
5.2.	Дополнительные сведения о местоположении	-
6.	Иные сведения	-

3. Пояснения к сведениям об объекте недвижимости с кадастровым номером 70:06:0101001:921 :

1.	-
----	---

Описание местоположения зданий, сооружений, объектов незавершенного строительства на земельном участке

**1. Сведения о характерных точках контура объекта недвижимости
с кадастровым номером : 70:06:0101001:862 :**

Система координат МСК 70, зона 2

Зона № 2

Обозначение характерных точек контура	Содержатся в Едином государственном реестре недвижимости			Определены в ходе выполнения комплексных кадастровых работ			Метод опреде ления коор динат	Формулы, примененные для расчета средней квадратической погрешности определения координат характерных точек (Mt), м, с подставленными в такие формулы значениями и итоговые (вычисленные) значения Mt, м
	Координаты, м		Ради ус, м	Координаты, м		Ради ус, м		
	X	Y	R	X	Y	R		
1	2	3	4	5	6	7	8	9
h1409O	-	-	-	640921.89	2429232.4 9	-	Метод спутниковых геодезически х измерений (определени й)	0.1
h1410O	-	-	-	640918.59	2429241.1 9	-	Метод спутниковых геодезически х измерений (определени й)	0.1
h1411O	-	-	-	640911.14	2429238.2 9	-	Метод спутниковых геодезически х измерений (определени й)	0.1
h1412O	-	-	-	640914.59	2429229.4 9	-	Метод спутниковых геодезически х измерений (определени й)	0.1
h1409O	-	-	-	640921.89	2429232.4 9	-	Метод спутниковых геодезически х измерений (определени й)	0.1

**2. Сведения о характеристиках объекта недвижимости
с кадастровым номером : 70:06:0101001:862 :**

№ п/п	Наименование характеристики	Значение характеристики
1	2	3
1.	Вид объекта недвижимости	здание
2.	Ранее присвоенный государственный учетный номер (инвентарный) здания, сооружения, объекта незавершенного строительства	-
3.	Кадастровый номер земельного участка (земельных участков), в границах которого (которых) расположены здание, сооружение, объект незавершенного строительства	70:06:0101001:4

2. Сведения о характеристиках объекта недвижимости с кадастровым номером : 70:06:0101001:862 :

№ п/п	Наименование характеристики	Значение характеристики
1	2	3
4.	Уникальный учетный номер кадастрового квартала, в границах которого расположены здание, сооружение, объект незавершенного строительства	70:06:0101001
5.	Адрес здания, сооружения, объекта незавершенного строительства	Российская Федерация, Томская область, район Каргасокский, село Каргасок, улица Учебная, дом 65
5.1.	Сведения о местоположении здания, сооружения, объекта незавершенного строительства (при отсутствии адреса) в структурированном в соответствии с федеральной информационной адресной системой виде	-
5.2.	Дополнительные сведения о местоположении	-
6.	Иные сведения	-

3. Пояснения к сведениям об объекте недвижимости с кадастровым номером 70:06:0101001:862 :

1.	-
----	---

**Описание местоположения зданий, сооружений,
объектов незавершенного строительства на земельном участке**

**1. Сведения о характерных точках контура объекта недвижимости
с кадастровым номером : 70:06:0101001:1139 :**

Система координат МСК 70, зона 2

Зона № 2

Обозначение характерных точек контура	Содержатся в Едином государственном реестре недвижимости			Определены в ходе выполнения комплексных кадастровых работ			Метод опреде ления коор динат	Формулы, примененные для расчета средней квадратической погрешности определения координат характерных точек (Mt), м, с подставленными в такие формулы значениями и итоговые (вычисленные) значения Mt, м
	Координаты, м		Ради ус, м	Координаты, м		Ради ус, м		
	X	Y	R	X	Y	R		
1	2	3	4	5	6	7	8	9
n14130	-	-	-	640911.24	2429260.6 9	-	Метод спутниковых геодезически х измерений (определени й)	0.1
n14140	-	-	-	640906.29	2429272.6 4	-	Метод спутниковых геодезически х измерений (определени й)	0.1
n14150	-	-	-	640896.34	2429269.0 4	-	Метод спутниковых геодезически х измерений (определени й)	0.1
n14160	-	-	-	640901.99	2429256.2 9	-	Метод спутниковых геодезически х измерений (определени й)	0.1
n14130	-	-	-	640911.24	2429260.6 9	-	Метод спутниковых геодезически х измерений (определени й)	0.1

**2. Сведения о характеристиках объекта недвижимости
с кадастровым номером : 70:06:0101001:1139 :**

№ п/п	Наименование характеристики	Значение характеристики
1	2	3
1.	Вид объекта недвижимости	здание
2.	Ранее присвоенный государственный учетный номер (инвентарный) здания, сооружения, объекта незавершенного строительства	-
3.	Кадастровый номер земельного участка (земельных участков), в границах которого (которых) расположены здание, сооружение, объект незавершенного строительства	70:06:0101001:584

2. Сведения о характеристиках объекта недвижимости с кадастровым номером : 70:06:0101001:1139 :

№ п/п	Наименование характеристики	Значение характеристики
1	2	3
4.	Уникальный учетный номер кадастрового квартала, в границах которого расположены здание, сооружение, объект незавершенного строительства	70:06:0101001
5.	Адрес здания, сооружения, объекта незавершенного строительства	Российская Федерация, Томская область, район Каргасокский, село Каргасок, улица Учебная, дом 63
5.1.	Сведения о местоположении здания, сооружения, объекта незавершенного строительства (при отсутствии адреса) в структурированном в соответствии с федеральной информационной адресной системой виде	-
5.2.	Дополнительные сведения о местоположении	-
6.	Иные сведения	-

3. Пояснения к сведениям об объекте недвижимости с кадастровым номером 70:06:0101001:1139 :

1.	-
----	---

**Описание местоположения зданий, сооружений,
объектов незавершенного строительства на земельном участке**

**1. Сведения о характерных точках контура объекта недвижимости
с кадастровым номером : 70:06:0101001:924 :**

Система координат МСК 70, зона 2

Зона № 2

Обозначение характерных точек контура	Содержатся в Едином государственном реестре недвижимости			Определены в ходе выполнения комплексных кадастровых работ			Метод опреде ления коор динат	Формулы, примененные для расчета средней квадратической погрешности определения координат характерных точек (Mt), м, с подставленными в такие формулы значениями и итоговые (вычисленные) значения Mt, м
	Координаты, м		Ради ус, м	Координаты, м		Ради ус, м		
	X	Y	R	X	Y	R		
1	2	3	4	5	6	7	8	9
н14170	-	-	-	640897.24	2429290.7 9	-	Метод спутниковых геодезически х измерений (определени й)	0.1
н14180	-	-	-	640893.34	2429300.7 4	-	Метод спутниковых геодезически х измерений (определени й)	0.1
н14190	-	-	-	640897.14	2429303.3 9	-	Метод спутниковых геодезически х измерений (определени й)	0.1
н14200	-	-	-	640895.44	2429307.6 9	-	Метод спутниковых геодезически х измерений (определени й)	0.1
н14210	-	-	-	640884.24	2429303.7 9	-	Метод спутниковых геодезически х измерений (определени й)	0.1
н14220	-	-	-	640890.49	2429288.0 4	-	Метод спутниковых геодезически х измерений (определени й)	0.1
н14170	-	-	-	640897.24	2429290.7 9	-	Метод спутниковых геодезически х измерений (определени й)	0.1

2. Сведения о характеристиках объекта недвижимости с кадастровым номером : 70:06:0101001:924 :

№ п/п	Наименование характеристики	Значение характеристики
1	2	3
1.	Вид объекта недвижимости	здание
2.	Ранее присвоенный государственный учетный номер (инвентарный) здания, сооружения, объекта незавершенного строительства	-
3.	Кадастровый номер земельного участка (земельных участков), в границах которого (которых) расположены здание, сооружение, объект незавершенного строительства	70:06:0101001:170
4.	Уникальный учетный номер кадастрового квартала, в границах которого расположены здание, сооружение, объект незавершенного строительства	70:06:0101001
5.	Адрес здания, сооружения, объекта незавершенного строительства	Российская Федерация, Томская область, район Каргасокский, село Каргасок, улица Учебная, дом 61
5.1.	Сведения о местоположении здания, сооружения, объекта незавершенного строительства (при отсутствии адреса) в структурированном в соответствии с федеральной информационной адресной системой виде	-
5.2.	Дополнительные сведения о местоположении	-
6.	Иные сведения	-

3. Пояснения к сведениям об объекте недвижимости с кадастровым номером 70:06:0101001:924 :

1.	-
----	---

Описание местоположения зданий, сооружений, объектов незавершенного строительства на земельном участке

**1. Сведения о характерных точках контура объекта недвижимости
с кадастровым номером : 70:06:0101001:2306 :**

Система координат МСК 70, зона 2

Зона № 2

Обозначение характерных точек контура	Содержатся в Едином государственном реестре недвижимости			Определены в ходе выполнения комплексных кадастровых работ			Метод опреде ления коор динат	Формулы, примененные для расчета средней квадратической погрешности определения координат характерных точек (Mt), м, с подставленными в такие формулы значениями и итоговые (вычисленные) значения Mt, м
	Координаты, м		Ради ус, м	Координаты, м		Ради ус, м		
	X	Y	R	X	Y	R		
1	2	3	4	5	6	7	8	9
н14240	-	-	-	640882.44	2429333.1 4	-	Метод спутниковых геодезически х измерений (определени й)	0.1
н14250	-	-	-	640873.59	2429330.0 4	-	Метод спутниковых геодезически х измерений (определени й)	0.1
н14260	-	-	-	640876.69	2429321.2 4	-	Метод спутниковых геодезически х измерений (определени й)	0.1
н14270	-	-	-	640885.34	2429324.3 9	-	Метод спутниковых геодезически х измерений (определени й)	0.1
н14240	-	-	-	640882.44	2429333.1 4	-	Метод спутниковых геодезически х измерений (определени й)	0.1

**2. Сведения о характеристиках объекта недвижимости
с кадастровым номером : 70:06:0101001:2306 :**

№ п/п	Наименование характеристики	Значение характеристики
1	2	3
1.	Вид объекта недвижимости	здание
2.	Ранее присвоенный государственный учетный номер (инвентарный) здания, сооружения, объекта незавершенного строительства	-
3.	Кадастровый номер земельного участка (земельных участков), в границах которого (которых) расположены здание, сооружение, объект незавершенного строительства	70:06:0101001:580

2. Сведения о характеристиках объекта недвижимости с кадастровым номером : 70:06:0101001:2306 :

№ п/п	Наименование характеристики	Значение характеристики
1	2	3
4.	Уникальный учетный номер кадастрового квартала, в границах которого расположены здание, сооружение, объект незавершенного строительства	70:06:0101001
5.	Адрес здания, сооружения, объекта незавершенного строительства	Российская Федерация, Томская область, район Каргасокский, село Каргасок, улица Учебная, дом 59
5.1.	Сведения о местоположении здания, сооружения, объекта незавершенного строительства (при отсутствии адреса) в структурированном в соответствии с федеральной информационной адресной системой виде	-
5.2.	Дополнительные сведения о местоположении	-
6.	Иные сведения	-

3. Пояснения к сведениям об объекте недвижимости с кадастровым номером 70:06:0101001:2306 :

1.	-
----	---

Описание местоположения зданий, сооружений, объектов незавершенного строительства на земельном участке

**1. Сведения о характерных точках контура объекта недвижимости
с кадастровым номером : 70:06:0101001:918 :**

Система координат МСК 70, зона 2

Зона № 2

Обозначение характерных точек контура	Содержатся в Едином государственном реестре недвижимости			Определены в ходе выполнения комплексных кадастровых работ			Метод опреде ления коор динат	Формулы, примененные для расчета средней квадратической погрешности определения координат характерных точек (Mt), м, с подставленными в такие формулы значениями и итоговые (вычисленные) значения Mt, м
	Координаты, м		Ради ус, м	Координаты, м		Ради ус, м		
	X	Y	R	X	Y	R		
1	2	3	4	5	6	7	8	9
н14340	-	-	-	640937.78	2429280.8 2	-	Метод спутниковых геодезически х измерений (определени й)	0.1
н14350	-	-	-	640933.34	2429290.1 9	-	Метод спутниковых геодезически х измерений (определени й)	0.1
н14360	-	-	-	640923.54	2429286.2 9	-	Метод спутниковых геодезически х измерений (определени й)	0.1
н14370	-	-	-	640928.24	2429277.3 4	-	Метод спутниковых геодезически х измерений (определени й)	0.1
н14340	-	-	-	640937.78	2429280.8 2	-	Метод спутниковых геодезически х измерений (определени й)	0.1

**2. Сведения о характеристиках объекта недвижимости
с кадастровым номером : 70:06:0101001:918 :**

№ п/п	Наименование характеристики	Значение характеристики
1	2	3
1.	Вид объекта недвижимости	здание
2.	Ранее присвоенный государственный учетный номер (инвентарный) здания, сооружения, объекта незавершенного строительства	-
3.	Кадастровый номер земельного участка (земельных участков), в границах которого (которых) расположены здание, сооружение, объект незавершенного строительства	70:06:0101001:587

2. Сведения о характеристиках объекта недвижимости с кадастровым номером : 70:06:0101001:918 :

№ п/п	Наименование характеристики	Значение характеристики
1	2	3
4.	Уникальный учетный номер кадастрового квартала, в границах которого расположены здание, сооружение, объект незавершенного строительства	70:06:0101001
5.	Адрес здания, сооружения, объекта незавершенного строительства	Российская Федерация, Томская область, район Каргасокский, село Каргасок, улица Учебная, дом 66
5.1.	Сведения о местоположении здания, сооружения, объекта незавершенного строительства (при отсутствии адреса) в структурированном в соответствии с федеральной информационной адресной системой виде	-
5.2.	Дополнительные сведения о местоположении	-
6.	Иные сведения	-

3. Пояснения к сведениям об объекте недвижимости с кадастровым номером 70:06:0101001:918 :

1.	-

Описание местоположения зданий, сооружений, объектов незавершенного строительства на земельном участке

**1. Сведения о характерных точках контура объекта недвижимости
с кадастровым номером : 70:06:0101001:994 :**

Система координат МСК 70, зона 2

Зона № 2

Обозначение характерных точек контура	Содержатся в Едином государственном реестре недвижимости			Определены в ходе выполнения комплексных кадастровых работ			Метод опреде ления коор динат	Формулы, примененные для расчета средней квадратической погрешности определения координат характерных точек (Mt), м, с подставленными в такие формулы значениями и итоговые (вычисленные) значения Mt, м
	Координаты, м		Ради ус, м	Координаты, м		Ради ус, м		
	X	Y	R	X	Y	R		
1	2	3	4	5	6	7	8	9
н14390	-	-	-	640918.09	2429335.3 4	-	Метод спутниковых геодезически х измерений (определени й)	0.1
н14400	-	-	-	640914.94	2429346.9 4	-	Метод спутниковых геодезически х измерений (определени й)	0.1
н14410	-	-	-	640904.24	2429344.0 9	-	Метод спутниковых геодезически х измерений (определени й)	0.1
н14420	-	-	-	640907.59	2429332.2 4	-	Метод спутниковых геодезически х измерений (определени й)	0.1
н14390	-	-	-	640918.09	2429335.3 4	-	Метод спутниковых геодезически х измерений (определени й)	0.1

**2. Сведения о характеристиках объекта недвижимости
с кадастровым номером : 70:06:0101001:994 :**

№ п/п	Наименование характеристики	Значение характеристики
1	2	3
1.	Вид объекта недвижимости	здание
2.	Ранее присвоенный государственный учетный номер (инвентарный) здания, сооружения, объекта незавершенного строительства	-
3.	Кадастровый номер земельного участка (земельных участков), в границах которого (которых) расположены здание, сооружение, объект незавершенного строительства	-

2. Сведения о характеристиках объекта недвижимости с кадастровым номером : 70:06:0101001:994 :

№ п/п	Наименование характеристики	Значение характеристики
1	2	3
4.	Уникальный учетный номер кадастрового квартала, в границах которого расположены здание, сооружение, объект незавершенного строительства	70:06:0101001
5.	Адрес здания, сооружения, объекта незавершенного строительства	Российская Федерация, Томская область, район Каргасокский, село Каргасок, улица Учебная, дом 62
5.1.	Сведения о местоположении здания, сооружения, объекта незавершенного строительства (при отсутствии адреса) в структурированном в соответствии с федеральной информационной адресной системой виде	-
5.2.	Дополнительные сведения о местоположении	-
6.	Иные сведения	-

3. Пояснения к сведениям об объекте недвижимости с кадастровым номером 70:06:0101001:994 :

1.	-
----	---

Описание местоположения зданий, сооружений, объектов незавершенного строительства на земельном участке

**1. Сведения о характерных точках контура объекта недвижимости
с кадастровым номером : 70:06:0101001:861 :**

Система координат МСК 70, зона 2

Зона № 2

Обозначение характерных точек контура	Содержатся в Едином государственном реестре недвижимости			Определены в ходе выполнения комплексных кадастровых работ			Метод опреде ления коор динат	Формулы, примененные для расчета средней квадратической погрешности определения координат характерных точек (Mt), м, с подставленными в такие формулы значениями и итоговые (вычисленные) значения Mt, м
	Координаты, м		Ради ус, м	Координаты, м		Ради ус, м		
	X	Y	R	X	Y	R		
1	2	3	4	5	6	7	8	9
n1443O	-	-	-	640944.79	2429256.9 4	-	Метод спутниковых геодезически х измерений (определени й)	0.1
n1444O	-	-	-	640941.39	2429265.1 9	-	Метод спутниковых геодезически х измерений (определени й)	0.1
n1445O	-	-	-	640933.84	2429261.9 9	-	Метод спутниковых геодезически х измерений (определени й)	0.1
n1446O	-	-	-	640937.09	2429253.8 4	-	Метод спутниковых геодезически х измерений (определени й)	0.1
n1443O	-	-	-	640944.79	2429256.9 4	-	Метод спутниковых геодезически х измерений (определени й)	0.1

**2. Сведения о характеристиках объекта недвижимости
с кадастровым номером : 70:06:0101001:861 :**

№ п/п	Наименование характеристики	Значение характеристики
1	2	3
1.	Вид объекта недвижимости	здание
2.	Ранее присвоенный государственный учетный номер (инвентарный) здания, сооружения, объекта незавершенного строительства	-
3.	Кадастровый номер земельного участка (земельных участков), в границах которого (которых) расположены здание, сооружение, объект незавершенного строительства	70:06:0101001:85

2. Сведения о характеристиках объекта недвижимости с кадастровым номером : 70:06:0101001:861 :

№ п/п	Наименование характеристики	Значение характеристики
1	2	3
4.	Уникальный учетный номер кадастрового квартала, в границах которого расположены здание, сооружение, объект незавершенного строительства	70:06:0101001
5.	Адрес здания, сооружения, объекта незавершенного строительства	Российская Федерация, Томская область, район Каргасокский, село Каргасок, улица Учебная, дом 68
5.1.	Сведения о местоположении здания, сооружения, объекта незавершенного строительства (при отсутствии адреса) в структурированном в соответствии с федеральной информационной адресной системой виде	-
5.2.	Дополнительные сведения о местоположении	-
6.	Иные сведения	-

3. Пояснения к сведениям об объекте недвижимости с кадастровым номером 70:06:0101001:861 :

1.	-
----	---

Описание местоположения зданий, сооружений, объектов незавершенного строительства на земельном участке

**1. Сведения о характерных точках контура объекта недвижимости
с кадастровым номером : 70:06:0101001:919 :**

Система координат МСК 70, зона 2

Зона № 2

Обозначение характерных точек контура	Содержатся в Едином государственном реестре недвижимости			Определены в ходе выполнения комплексных кадастровых работ			Метод опреде ления коор динат	Формулы, примененные для расчета средней квадратической погрешности определения координат характерных точек (Mt), м, с подставленными в такие формулы значениями и итоговые (вычисленные) значения Mt, м
	Координаты, м		Ради ус, м	Координаты, м		Ради ус, м		
	X	Y	R	X	Y	R		
1	2	3	4	5	6	7	8	9
н14500	-	-	-	640968.19	2429201.7 9	-	Метод спутниковых геодезически х измерений (определени й)	0.1
н14510	-	-	-	640963.84	2429212.2 9	-	Метод спутниковых геодезически х измерений (определени й)	0.1
н14520	-	-	-	640956.34	2429209.0 4	-	Метод спутниковых геодезически х измерений (определени й)	0.1
н14530	-	-	-	640960.54	2429198.8 4	-	Метод спутниковых геодезически х измерений (определени й)	0.1
н14500	-	-	-	640968.19	2429201.7 9	-	Метод спутниковых геодезически х измерений (определени й)	0.1

**2. Сведения о характеристиках объекта недвижимости
с кадастровым номером : 70:06:0101001:919 :**

№ п/п	Наименование характеристики	Значение характеристики
1	2	3
1.	Вид объекта недвижимости	здание
2.	Ранее присвоенный государственный учетный номер (инвентарный) здания, сооружения, объекта незавершенного строительства	-
3.	Кадастровый номер земельного участка (земельных участков), в границах которого (которых) расположены здание, сооружение, объект незавершенного строительства	70:06:0101001:595

2. Сведения о характеристиках объекта недвижимости с кадастровым номером : 70:06:0101001:919 :

№ п/п	Наименование характеристики	Значение характеристики
1	2	3
4.	Уникальный учетный номер кадастрового квартала, в границах которого расположены здание, сооружение, объект незавершенного строительства	70:06:0101001
5.	Адрес здания, сооружения, объекта незавершенного строительства	Российская Федерация, Томская область, район Каргасокский, село Каргасок, улица Учебная, дом 72
5.1.	Сведения о местоположении здания, сооружения, объекта незавершенного строительства (при отсутствии адреса) в структурированном в соответствии с федеральной информационной адресной системой виде	-
5.2.	Дополнительные сведения о местоположении	-
6.	Иные сведения	-

3. Пояснения к сведениям об объекте недвижимости с кадастровым номером 70:06:0101001:919 :

1.	-
----	---

**Описание местоположения зданий, сооружений,
объектов незавершенного строительства на земельном участке**

**1. Сведения о характерных точках контура объекта недвижимости
с кадастровым номером : 70:06:0101001:837 :**

Система координат МСК 70, зона 2

Зона № 2

Обозначение характерных точек контура	Содержатся в Едином государственном реестре недвижимости			Определены в ходе выполнения комплексных кадастровых работ			Метод опреде ления коор динат	Формулы, примененные для расчета средней квадратической погрешности определения координат характерных точек (Mt), м, с подставленными в такие формулы значениями и итоговые (вычисленные) значения Mt, м
	Координаты, м		Ради ус, м	Координаты, м		Ради ус, м		
	X	Y	R	X	Y	R		
1	2	3	4	5	6	7	8	9
н14550	-	-	-	640987.49	2429175.5 4	-	Метод спутниковых геодезически х измерений (определени й)	0.1
2042	-	-	-	640984.89	2429181.4 4	-	Метод спутниковых геодезически х измерений (определени й)	0.1
н14560	-	-	-	640980.81	2429179.8 0	-	Метод спутниковых геодезически х измерений (определени й)	0.1
н14570	-	-	-	640976.74	2429189.5 4	-	Метод спутниковых геодезически х измерений (определени й)	0.1
н14580	-	-	-	640966.79	2429185.5 4	-	Метод спутниковых геодезически х измерений (определени й)	0.1
н14590	-	-	-	640973.44	2429169.4 9	-	Метод спутниковых геодезически х измерений (определени й)	0.1
н14550	-	-	-	640987.49	2429175.5 4	-	Метод спутниковых геодезически х измерений (определени й)	0.1

2. Сведения о характеристиках объекта недвижимости с кадастровым номером : 70:06:0101001:837 :

№ п/п	Наименование характеристики	Значение характеристики
1	2	3
1.	Вид объекта недвижимости	здание
2.	Ранее присвоенный государственный учетный номер (инвентарный) здания, сооружения, объекта незавершенного строительства	-
3.	Кадастровый номер земельного участка (земельных участков), в границах которого (которых) расположены здание, сооружение, объект незавершенного строительства	70:06:0101001:624, 70:06:0101001:600
4.	Уникальный учетный номер кадастрового квартала, в границах которого расположены здание, сооружение, объект незавершенного строительства	70:06:0101001
5.	Адрес здания, сооружения, объекта незавершенного строительства	Российская Федерация, Томская область, район Каргасокский, село Каргасок, улица Учебная, дом 74
5.1.	Сведения о местоположении здания, сооружения, объекта незавершенного строительства (при отсутствии адреса) в структурированном в соответствии с федеральной информационной адресной системой виде	-
5.2.	Дополнительные сведения о местоположении	-
6.	Иные сведения	-

3. Пояснения к сведениям об объекте недвижимости с кадастровым номером 70:06:0101001:837 :

1.	-
----	---

Описание местоположения зданий, сооружений, объектов незавершенного строительства на земельном участке

**1. Сведения о характерных точках контура объекта недвижимости
с кадастровым номером : 70:06:0101001:1016 :**

Система координат МСК 70, зона 2

Зона № 2

Обозначение характерных точек контура	Содержатся в Едином государственном реестре недвижимости			Определены в ходе выполнения комплексных кадастровых работ			Метод опреде ления коор динат	Формулы, примененные для расчета средней квадратической погрешности определения координат характерных точек (Mt), м, с подставленными в такие формулы значениями и итоговые (вычисленные) значения Mt, м
	Координаты, м		Ради ус, м	Координаты, м		Ради ус, м		
	X	Y	R	X	Y	R		
1	2	3	4	5	6	7	8	9
h1468O	-	-	-	640998.29	2429147.8 9	-	Метод спутниковых геодезически х измерений (определени й)	0.1
h1469O	-	-	-	640993.74	2429157.8 9	-	Метод спутниковых геодезически х измерений (определени й)	0.1
h1470O	-	-	-	640980.64	2429151.7 4	-	Метод спутниковых геодезически х измерений (определени й)	0.1
h1471O	-	-	-	640985.49	2429141.6 9	-	Метод спутниковых геодезически х измерений (определени й)	0.1
h1468O	-	-	-	640998.29	2429147.8 9	-	Метод спутниковых геодезически х измерений (определени й)	0.1

**2. Сведения о характеристиках объекта недвижимости
с кадастровым номером : 70:06:0101001:1016 :**

№ п/п	Наименование характеристики	Значение характеристики
1	2	3
1.	Вид объекта недвижимости	здание
2.	Ранее присвоенный государственный учетный номер (инвентарный) здания, сооружения, объекта незавершенного строительства	-
3.	Кадастровый номер земельного участка (земельных участков), в границах которого (которых) расположены здание, сооружение, объект незавершенного строительства	70:06:0101001:601

2. Сведения о характеристиках объекта недвижимости с кадастровым номером : 70:06:0101001:1016 :

№ п/п	Наименование характеристики	Значение характеристики
1	2	3
4.	Уникальный учетный номер кадастрового квартала, в границах которого расположены здание, сооружение, объект незавершенного строительства	70:06:0101001
5.	Адрес здания, сооружения, объекта незавершенного строительства	Российская Федерация, Томская область, район Каргасокский, село Каргасок, улица Учебная, дом 76
5.1.	Сведения о местоположении здания, сооружения, объекта незавершенного строительства (при отсутствии адреса) в структурированном в соответствии с федеральной информационной адресной системой виде	-
5.2.	Дополнительные сведения о местоположении	-
6.	Иные сведения	-

3. Пояснения к сведениям об объекте недвижимости с кадастровым номером 70:06:0101001:1016 :

1.	-
----	---

**Описание местоположения зданий, сооружений,
объектов незавершенного строительства на земельном участке**

**1. Сведения о характерных точках контура объекта недвижимости
с кадастровым номером : 70:06:0101001:1695 :**

Система координат МСК 70, зона 2

Зона № 2

Обозначение характерных точек контура	Содержатся в Едином государственном реестре недвижимости			Определены в ходе выполнения комплексных кадастровых работ			Метод опреде ления коор динат	Формулы, примененные для расчета средней квадратической погрешности определения координат характерных точек (Mt), м, с подставленными в такие формулы значениями и итоговые (вычисленные) значения Mt, м
	Координаты, м		Ради ус, м	Координаты, м		Ради ус, м		
	X	Y	R	X	Y	R		
1	2	3	4	5	6	7	8	9
n14720	-	-	-	641057.79	2429180.7 9	-	Метод спутниковых геодезически х измерений (определени й)	0.1
n14730	-	-	-	641053.74	2429189.9 4	-	Метод спутниковых геодезически х измерений (определени й)	0.1
n14740	-	-	-	641033.94	2429180.6 4	-	Метод спутниковых геодезически х измерений (определени й)	0.1
n14750	-	-	-	641038.59	2429171.6 4	-	Метод спутниковых геодезически х измерений (определени й)	0.1
n14720	-	-	-	641057.79	2429180.7 9	-	Метод спутниковых геодезически х измерений (определени й)	0.1

**2. Сведения о характеристиках объекта недвижимости
с кадастровым номером : 70:06:0101001:1695 :**

№ п/п	Наименование характеристики	Значение характеристики
1	2	3
1.	Вид объекта недвижимости	здание
2.	Ранее присвоенный государственный учетный номер (инвентарный) здания, сооружения, объекта незавершенного строительства	-
3.	Кадастровый номер земельного участка (земельных участков), в границах которого (которых) расположены здание, сооружение, объект незавершенного строительства	70:06:0101001:2292, 70:06:0101001:668

2. Сведения о характеристиках объекта недвижимости с кадастровым номером : 70:06:0101001:1695 :

№ п/п	Наименование характеристики	Значение характеристики
1	2	3
4.	Уникальный учетный номер кадастрового квартала, в границах которого расположены здание, сооружение, объект незавершенного строительства	70:06:0101001
5.	Адрес здания, сооружения, объекта незавершенного строительства	Российская Федерация, Томская область, район Каргасокский, село Каргасок, улица Октябрьская, дом 87
5.1.	Сведения о местоположении здания, сооружения, объекта незавершенного строительства (при отсутствии адреса) в структурированном в соответствии с федеральной информационной адресной системой виде	-
5.2.	Дополнительные сведения о местоположении	-
6.	Иные сведения	-

3. Пояснения к сведениям об объекте недвижимости с кадастровым номером 70:06:0101001:1695 :

1.	-
----	---

**Описание местоположения зданий, сооружений,
объектов незавершенного строительства на земельном участке**

**1. Сведения о характерных точках контура объекта недвижимости
с кадастровым номером : 70:06:0101001:800 :**

Система координат МСК 70, зона 2

Зона № 2

Обозначение характерных точек контура	Содержатся в Едином государственном реестре недвижимости			Определены в ходе выполнения комплексных кадастровых работ			Метод опреде ления коор динат	Формулы, примененные для расчета средней квадратической погрешности определения координат характерных точек (Mt), м, с подставленными в такие формулы значениями и итоговые (вычисленные) значения Mt, м
	Координаты, м		Ради ус, м	Координаты, м		Ради ус, м		
	X	Y	R	X	Y	R		
1	2	3	4	5	6	7	8	9
n1476O	-	-	-	641048.49	2429206.0 4	-	Метод спутниковых геодезически х измерений (определени й)	0.1
n1477O	-	-	-	641043.99	2429215.7 4	-	Метод спутниковых геодезически х измерений (определени й)	0.1
n1478O	-	-	-	641034.19	2429211.2 4	-	Метод спутниковых геодезически х измерений (определени й)	0.1
n1479O	-	-	-	641039.04	2429201.3 9	-	Метод спутниковых геодезически х измерений (определени й)	0.1
n1476O	-	-	-	641048.49	2429206.0 4	-	Метод спутниковых геодезически х измерений (определени й)	0.1

**2. Сведения о характеристиках объекта недвижимости
с кадастровым номером : 70:06:0101001:800 :**

№ п/п	Наименование характеристики	Значение характеристики
1	2	3
1.	Вид объекта недвижимости	здание
2.	Ранее присвоенный государственный учетный номер (инвентарный) здания, сооружения, объекта незавершенного строительства	-
3.	Кадастровый номер земельного участка (земельных участков), в границах которого (которых) расположены здание, сооружение, объект незавершенного строительства	70:06:0101001:59

2. Сведения о характеристиках объекта недвижимости с кадастровым номером : 70:06:0101001:800 :

№ п/п	Наименование характеристики	Значение характеристики
1	2	3
4.	Уникальный учетный номер кадастрового квартала, в границах которого расположены здание, сооружение, объект незавершенного строительства	70:06:0101001
5.	Адрес здания, сооружения, объекта незавершенного строительства	Российская Федерация, Томская область, район Каргасокский, село Каргасок, улица Октябрьская, дом 85
5.1.	Сведения о местоположении здания, сооружения, объекта незавершенного строительства (при отсутствии адреса) в структурированном в соответствии с федеральной информационной адресной системой виде	-
5.2.	Дополнительные сведения о местоположении	-
6.	Иные сведения	-

3. Пояснения к сведениям об объекте недвижимости с кадастровым номером 70:06:0101001:800 :

1.	-
----	---

Описание местоположения зданий, сооружений, объектов незавершенного строительства на земельном участке

**1. Сведения о характерных точках контура объекта недвижимости
с кадастровым номером : 70:06:0101001:1013 :**

Система координат МСК 70, зона 2

Зона № 2

Обозначение характерных точек контура	Содержатся в Едином государственном реестре недвижимости			Определены в ходе выполнения комплексных кадастровых работ			Метод опреде ления коор динат	Формулы, примененные для расчета средней квадратической погрешности определения координат характерных точек (Mt), м, с подставленными в такие формулы значениями и итоговые (вычисленные) значения Mt, м
	Координаты, м		Ради ус, м	Координаты, м		Ради ус, м		
	X	Y	R	X	Y	R		
1	2	3	4	5	6	7	8	9
н14800	-	-	-	641036.04	2429231.2 4	-	Метод спутниковых геодезически х измерений (определени й)	0.1
н14810	-	-	-	641032.39	2429238.6 9	-	Метод спутниковых геодезически х измерений (определени й)	0.1
н14820	-	-	-	641025.69	2429235.1 9	-	Метод спутниковых геодезически х измерений (определени й)	0.1
н14830	-	-	-	641029.24	2429227.7 4	-	Метод спутниковых геодезически х измерений (определени й)	0.1
н14800	-	-	-	641036.04	2429231.2 4	-	Метод спутниковых геодезически х измерений (определени й)	0.1

**2. Сведения о характеристиках объекта недвижимости
с кадастровым номером : 70:06:0101001:1013 :**

№ п/п	Наименование характеристики	Значение характеристики
1	2	3
1.	Вид объекта недвижимости	здание
2.	Ранее присвоенный государственный учетный номер (инвентарный) здания, сооружения, объекта незавершенного строительства	-
3.	Кадастровый номер земельного участка (земельных участков), в границах которого (которых) расположены здание, сооружение, объект незавершенного строительства	70:06:0101001:57

2. Сведения о характеристиках объекта недвижимости с кадастровым номером : 70:06:0101001:1013 :

№ п/п	Наименование характеристики	Значение характеристики
1	2	3
4.	Уникальный учетный номер кадастрового квартала, в границах которого расположены здание, сооружение, объект незавершенного строительства	70:06:0101001
5.	Адрес здания, сооружения, объекта незавершенного строительства	Российская Федерация, Томская область, район Каргасокский, село Каргасок, улица Октябрьская, дом 83
5.1.	Сведения о местоположении здания, сооружения, объекта незавершенного строительства (при отсутствии адреса) в структурированном в соответствии с федеральной информационной адресной системой виде	-
5.2.	Дополнительные сведения о местоположении	-
6.	Иные сведения	-

3. Пояснения к сведениям об объекте недвижимости с кадастровым номером 70:06:0101001:1013 :

1.	-
----	---

**Описание местоположения зданий, сооружений,
объектов незавершенного строительства на земельном участке**

**1. Сведения о характерных точках контура объекта недвижимости
с кадастровым номером : 70:06:0101001:944 :**

Система координат МСК 70, зона 2

Зона № 2

Обозначение характерных точек контура	Содержатся в Едином государственном реестре недвижимости			Определены в ходе выполнения комплексных кадастровых работ			Метод опреде ления коор динат	Формулы, примененные для расчета средней квадратической погрешности определения координат характерных точек (Mt), м, с подставленными в такие формулы значениями и итоговые (вычисленные) значения Mt, м
	Координаты, м		Ради ус, м	Координаты, м		Ради ус, м		
	X	Y	R	X	Y	R		
1	2	3	4	5	6	7	8	9
n1484O	-	-	-	641029.44	2429245.5 4	-	Метод спутниковых геодезически х измерений (определени й)	0.1
n1485O	-	-	-	641025.69	2429253.7 9	-	Метод спутниковых геодезически х измерений (определени й)	0.1
n1486O	-	-	-	641019.04	2429250.7 9	-	Метод спутниковых геодезически х измерений (определени й)	0.1
n1487O	-	-	-	641023.54	2429242.0 9	-	Метод спутниковых геодезически х измерений (определени й)	0.1
n1484O	-	-	-	641029.44	2429245.5 4	-	Метод спутниковых геодезически х измерений (определени й)	0.1

**2. Сведения о характеристиках объекта недвижимости
с кадастровым номером : 70:06:0101001:944 :**

№ п/п	Наименование характеристики	Значение характеристики
1	2	3
1.	Вид объекта недвижимости	здание
2.	Ранее присвоенный государственный учетный номер (инвентарный) здания, сооружения, объекта незавершенного строительства	-
3.	Кадастровый номер земельного участка (земельных участков), в границах которого (которых) расположены здание, сооружение, объект незавершенного строительства	70:06:0101001:205

2. Сведения о характеристиках объекта недвижимости с кадастровым номером : 70:06:0101001:944 :

№ п/п	Наименование характеристики	Значение характеристики
1	2	3
4.	Уникальный учетный номер кадастрового квартала, в границах которого расположены здание, сооружение, объект незавершенного строительства	70:06:0101001
5.	Адрес здания, сооружения, объекта незавершенного строительства	Российская Федерация, Томская область, район Каргасокский, село Каргасок, улица Октябрьская, дом 81
5.1.	Сведения о местоположении здания, сооружения, объекта незавершенного строительства (при отсутствии адреса) в структурированном в соответствии с федеральной информационной адресной системой виде	-
5.2.	Дополнительные сведения о местоположении	-
6.	Иные сведения	-

3. Пояснения к сведениям об объекте недвижимости с кадастровым номером 70:06:0101001:944 :

1.	-
----	---

Описание местоположения зданий, сооружений, объектов незавершенного строительства на земельном участке

**1. Сведения о характерных точках контура объекта недвижимости
с кадастровым номером : 70:06:0101001:1619 :**

Система координат МСК 70, зона 2

Зона № 2

Обозначение характерных точек контура	Содержатся в Едином государственном реестре недвижимости			Определены в ходе выполнения комплексных кадастровых работ			Метод опреде ления коор динат	Формулы, примененные для расчета средней квадратической погрешности определения координат характерных точек (Mt), м, с подставленными в такие формулы значениями и итоговые (вычисленные) значения Mt, м
	Координаты, м		Ради ус, м	Координаты, м		Ради ус, м		
	X	Y	R	X	Y	R		
1	2	3	4	5	6	7	8	9
н1488О	-	-	-	641024.79	2429261.5 9	-	Метод спутниковых геодезически х измерений (определени й)	0.1
н1489О	-	-	-	641018.59	2429275.4 4	-	Метод спутниковых геодезически х измерений (определени й)	0.1
н1490О	-	-	-	641006.19	2429268.5 9	-	Метод спутниковых геодезически х измерений (определени й)	0.1
н1491О	-	-	-	641013.24	2429254.7 9	-	Метод спутниковых геодезически х измерений (определени й)	0.1
н1488О	-	-	-	641024.79	2429261.5 9	-	Метод спутниковых геодезически х измерений (определени й)	0.1

**2. Сведения о характеристиках объекта недвижимости
с кадастровым номером : 70:06:0101001:1619 :**

№ п/п	Наименование характеристики	Значение характеристики
1	2	3
1.	Вид объекта недвижимости	здание
2.	Ранее присвоенный государственный учетный номер (инвентарный) здания, сооружения, объекта незавершенного строительства	-
3.	Кадастровый номер земельного участка (земельных участков), в границах которого (которых) расположены здание, сооружение, объект незавершенного строительства	70:06:0101001:212

2. Сведения о характеристиках объекта недвижимости с кадастровым номером : 70:06:0101001:1619 :

№ п/п	Наименование характеристики	Значение характеристики
1	2	3
4.	Уникальный учетный номер кадастрового квартала, в границах которого расположены здание, сооружение, объект незавершенного строительства	70:06:0101001
5.	Адрес здания, сооружения, объекта незавершенного строительства	Российская Федерация, Томская область, район Каргасокский, село Каргасок, улица Октябрьская, дом 79
5.1.	Сведения о местоположении здания, сооружения, объекта незавершенного строительства (при отсутствии адреса) в структурированном в соответствии с федеральной информационной адресной системой виде	-
5.2.	Дополнительные сведения о местоположении	-
6.	Иные сведения	-

3. Пояснения к сведениям об объекте недвижимости с кадастровым номером 70:06:0101001:1619 :

1.	-

Описание местоположения зданий, сооружений, объектов незавершенного строительства на земельном участке

**1. Сведения о характерных точках контура объекта недвижимости
с кадастровым номером : 70:06:0101001:1143 :**

Система координат МСК 70, зона 2

Зона № 2

Обозначение характерных точек контура	Содержатся в Едином государственном реестре недвижимости			Определены в ходе выполнения комплексных кадастровых работ			Метод опреде ления коор динат	Формулы, примененные для расчета средней квадратической погрешности определения координат характерных точек (Mt), м, с подставленными в такие формулы значениями и итоговые (вычисленные) значения Mt, м
	Координаты, м		Ради ус, м	Координаты, м		Ради ус, м		
	X	Y	R	X	Y	R		
1	2	3	4	5	6	7	8	9
n14920	-	-	-	641008.74	2429289.9 9	-	Метод спутниковых геодезически х измерений (определени й)	0.1
n14930	-	-	-	641003.54	2429301.8 4	-	Метод спутниковых геодезически х измерений (определени й)	0.1
n14940	-	-	-	640993.54	2429297.2 9	-	Метод спутниковых геодезически х измерений (определени й)	0.1
n14950	-	-	-	640998.94	2429285.9 9	-	Метод спутниковых геодезически х измерений (определени й)	0.1
n14920	-	-	-	641008.74	2429289.9 9	-	Метод спутниковых геодезически х измерений (определени й)	0.1

**2. Сведения о характеристиках объекта недвижимости
с кадастровым номером : 70:06:0101001:1143 :**

№ п/п	Наименование характеристики	Значение характеристики
1	2	3
1.	Вид объекта недвижимости	здание
2.	Ранее присвоенный государственный учетный номер (инвентарный) здания, сооружения, объекта незавершенного строительства	-
3.	Кадастровый номер земельного участка (земельных участков), в границах которого (которых) расположены здание, сооружение, объект незавершенного строительства	70:06:0101001:5

2. Сведения о характеристиках объекта недвижимости с кадастровым номером : 70:06:0101001:1143 :

№ п/п	Наименование характеристики	Значение характеристики
1	2	3
4.	Уникальный учетный номер кадастрового квартала, в границах которого расположены здание, сооружение, объект незавершенного строительства	70:06:0101001
5.	Адрес здания, сооружения, объекта незавершенного строительства	Российская Федерация, Томская область, район Каргасокский, село Каргасок, улица Октябрьская, дом 77
5.1.	Сведения о местоположении здания, сооружения, объекта незавершенного строительства (при отсутствии адреса) в структурированном в соответствии с федеральной информационной адресной системой виде	-
5.2.	Дополнительные сведения о местоположении	-
6.	Иные сведения	-

3. Пояснения к сведениям об объекте недвижимости с кадастровым номером 70:06:0101001:1143 :

1.	-
----	---

Описание местоположения зданий, сооружений, объектов незавершенного строительства на земельном участке

1. Сведения о характерных точках контура объекта недвижимости с кадастровым номером : 70:06:0101001:1012 :

Система координат МСК 70, зона 2

Зона № 2

Обозначение характерных точек контура	Содержатся в Едином государственном реестре недвижимости			Определены в ходе выполнения комплексных кадастровых работ			Метод определения координат	Формулы, примененные для расчета средней квадратической погрешности определения координат характерных точек (Mt), м, с подставленными в такие формулы значениями и итоговые (вычисленные) значения Mt, м
	Координаты, м		Радиус, м	Координаты, м		Радиус, м		
	X	Y	R	X	Y	R		
1	2	3	4	5	6	7	8	9
н15020	-	-	-	640983.93	2429345.88	-	Метод спутниковых геодезических измерений (определений)	0.1
н15030	-	-	-	640979.03	2429354.48	-	Метод спутниковых геодезических измерений (определений)	0.1
н15040	-	-	-	640970.43	2429350.23	-	Метод спутниковых геодезических измерений (определений)	0.1
н15050	-	-	-	640975.63	2429341.03	-	Метод спутниковых геодезических измерений (определений)	0.1
н15060	-	-	-	640975.63	2429341.08	-	Метод спутниковых геодезических измерений (определений)	0.1
н15020	-	-	-	640983.93	2429345.88	-	Метод спутниковых геодезических измерений (определений)	0.1

2. Сведения о характеристиках объекта недвижимости с кадастровым номером : 70:06:0101001:1012 :

№ п/п	Наименование характеристики	Значение характеристики
1	2	3
1.	Вид объекта недвижимости	здание
2.	Ранее присвоенный государственный учетный номер (инвентарный) здания, сооружения, объекта незавершенного строительства	-

2. Сведения о характеристиках объекта недвижимости с кадастровым номером : 70:06:0101001:1012 :

№ п/п	Наименование характеристики	Значение характеристики
1	2	3
3.	Кадастровый номер земельного участка (земельных участков), в границах которого (которых) расположены здание, сооружение, объект незавершенного строительства	70:06:0101001:421
4.	Уникальный учетный номер кадастрового квартала, в границах которого расположены здание, сооружение, объект незавершенного строительства	70:06:0101001
5.	Адрес здания, сооружения, объекта незавершенного строительства	Российская Федерация, Томская область, район Каргасокский, село Каргасок, улица Октябрьская, дом 73
5.1.	Сведения о местоположении здания, сооружения, объекта незавершенного строительства (при отсутствии адреса) в структурированном в соответствии с федеральной информационной адресной системой виде	-
5.2.	Дополнительные сведения о местоположении	-
6.	Иные сведения	-

3. Пояснения к сведениям об объекте недвижимости с кадастровым номером 70:06:0101001:1012 :

1.	-
----	---

Описание местоположения зданий, сооружений, объектов незавершенного строительства на земельном участке

**1. Сведения о характерных точках контура объекта недвижимости
с кадастровым номером : 70:06:0101001:1686 :**

Система координат МСК 70, зона 2

Зона № 2

Обозначение характерных точек контура	Содержатся в Едином государственном реестре недвижимости			Определены в ходе выполнения комплексных кадастровых работ			Метод опреде ления коор динат	Формулы, примененные для расчета средней квадратической погрешности определения координат характерных точек (Mt), м, с подставленными в такие формулы значениями и итоговые (вычисленные) значения Mt, м
	Координаты, м		Ради ус, м	Координаты, м		Ради ус, м		
	X	Y	R	X	Y	R		
1	2	3	4	5	6	7	8	9
h15070	-	-	-	640973.63	2429369.4 8	-	Метод спутниковых геодезически х измерений (определени й)	0.1
h15080	-	-	-	640970.23	2429376.6 3	-	Метод спутниковых геодезически х измерений (определени й)	0.1
h15090	-	-	-	640962.83	2429373.2 3	-	Метод спутниковых геодезически х измерений (определени й)	0.1
h15100	-	-	-	640966.48	2429365.9 8	-	Метод спутниковых геодезически х измерений (определени й)	0.1
h15070	-	-	-	640973.63	2429369.4 8	-	Метод спутниковых геодезически х измерений (определени й)	0.1

**2. Сведения о характеристиках объекта недвижимости
с кадастровым номером : 70:06:0101001:1686 :**

№ п/п	Наименование характеристики	Значение характеристики
1	2	3
1.	Вид объекта недвижимости	здание
2.	Ранее присвоенный государственный учетный номер (инвентарный) здания, сооружения, объекта незавершенного строительства	-
3.	Кадастровый номер земельного участка (земельных участков), в границах которого (которых) расположены здание, сооружение, объект незавершенного строительства	-

2. Сведения о характеристиках объекта недвижимости с кадастровым номером : 70:06:0101001:1686 :

№ п/п	Наименование характеристики	Значение характеристики
1	2	3
4.	Уникальный учетный номер кадастрового квартала, в границах которого расположены здание, сооружение, объект незавершенного строительства	70:06:0101001
5.	Адрес здания, сооружения, объекта незавершенного строительства	Российская Федерация, Томская область, район Каргасокский, село Каргасок, улица Октябрьская, дом 71
5.1.	Сведения о местоположении здания, сооружения, объекта незавершенного строительства (при отсутствии адреса) в структурированном в соответствии с федеральной информационной адресной системой виде	-
5.2.	Дополнительные сведения о местоположении	-
6.	Иные сведения	-

3. Пояснения к сведениям об объекте недвижимости с кадастровым номером 70:06:0101001:1686 :

1.	-
----	---

Описание местоположения зданий, сооружений, объектов незавершенного строительства на земельном участке

**1. Сведения о характерных точках контура объекта недвижимости
с кадастровым номером : 70:06:0101001:1687 :**

Система координат МСК 70, зона 2

Зона № 2

Обозначение характерных точек контура	Содержатся в Едином государственном реестре недвижимости			Определены в ходе выполнения комплексных кадастровых работ			Метод опреде ления коор динат	Формулы, примененные для расчета средней квадратической погрешности определения координат характерных точек (Mt), м, с подставленными в такие формулы значениями и итоговые (вычисленные) значения Mt, м
	Координаты, м		Ради ус, м	Координаты, м		Ради ус, м		
	X	Y	R	X	Y	R		
1	2	3	4	5	6	7	8	9
n15110	-	-	-	640978.94	2429356.7 3	-	Метод спутниковых геодезически х измерений (определени й)	0.1
n15120	-	-	-	640977.50	2429359.6 3	-	Метод спутниковых геодезически х измерений (определени й)	0.1
n15130	-	-	-	640973.66	2429357.6 1	-	Метод спутниковых геодезически х измерений (определени й)	0.1
n15140	-	-	-	640974.98	2429354.9 5	-	Метод спутниковых геодезически х измерений (определени й)	0.1
n15110	-	-	-	640978.94	2429356.7 3	-	Метод спутниковых геодезически х измерений (определени й)	0.1

**2. Сведения о характеристиках объекта недвижимости
с кадастровым номером : 70:06:0101001:1687 :**

№ п/п	Наименование характеристики	Значение характеристики
1	2	3
1.	Вид объекта недвижимости	здание
2.	Ранее присвоенный государственный учетный номер (инвентарный) здания, сооружения, объекта незавершенного строительства	-
3.	Кадастровый номер земельного участка (земельных участков), в границах которого (которых) расположены здание, сооружение, объект незавершенного строительства	-

2. Сведения о характеристиках объекта недвижимости с кадастровым номером : 70:06:0101001:1687 :

№ п/п	Наименование характеристики	Значение характеристики
1	2	3
4.	Уникальный учетный номер кадастрового квартала, в границах которого расположены здание, сооружение, объект незавершенного строительства	70:06:0101001
5.	Адрес здания, сооружения, объекта незавершенного строительства	Российская Федерация, Томская область, район Каргасокский, село Каргасок, улица Октябрьская, дом 71
5.1.	Сведения о местоположении здания, сооружения, объекта незавершенного строительства (при отсутствии адреса) в структурированном в соответствии с федеральной информационной адресной системой виде	-
5.2.	Дополнительные сведения о местоположении	-
6.	Иные сведения	-

3. Пояснения к сведениям об объекте недвижимости с кадастровым номером 70:06:0101001:1687 :

1.	-
----	---

Описание местоположения зданий, сооружений, объектов незавершенного строительства на земельном участке

**1. Сведения о характерных точках контура объекта недвижимости
с кадастровым номером : 70:06:0101001:1078 :**

Система координат МСК 70, зона 2

Зона № 2

Обозначение характерных точек контура	Содержатся в Едином государственном реестре недвижимости			Определены в ходе выполнения комплексных кадастровых работ			Метод опреде ления коор динат	Формулы, примененные для расчета средней квадратической погрешности определения координат характерных точек (Mt), м, с подставленными в такие формулы значениями и итоговые (вычисленные) значения Mt, м
	Координаты, м		Ради ус, м	Координаты, м		Ради ус, м		
	X	Y	R	X	Y	R		
1	2	3	4	5	6	7	8	9
n15330	-	-	-	640811.96	2428985.4 9	-	Метод спутниковых геодезически х измерений (определени й)	0.1
n15340	-	-	-	640806.41	2428995.2 4	-	Метод спутниковых геодезически х измерений (определени й)	0.1
n15350	-	-	-	640797.76	2428990.3 9	-	Метод спутниковых геодезически х измерений (определени й)	0.1
n15360	-	-	-	640803.21	2428980.5 9	-	Метод спутниковых геодезически х измерений (определени й)	0.1
n15330	-	-	-	640811.96	2428985.4 9	-	Метод спутниковых геодезически х измерений (определени й)	0.1

**2. Сведения о характеристиках объекта недвижимости
с кадастровым номером : 70:06:0101001:1078 :**

№ п/п	Наименование характеристики	Значение характеристики
1	2	3
1.	Вид объекта недвижимости	здание
2.	Ранее присвоенный государственный учетный номер (инвентарный) здания, сооружения, объекта незавершенного строительства	-
3.	Кадастровый номер земельного участка (земельных участков), в границах которого (которых) расположены здание, сооружение, объект незавершенного строительства	70:06:0101001:359

2. Сведения о характеристиках объекта недвижимости с кадастровым номером : 70:06:0101001:1078 :

№ п/п	Наименование характеристики	Значение характеристики
1	2	3
4.	Уникальный учетный номер кадастрового квартала, в границах которого расположены здание, сооружение, объект незавершенного строительства	70:06:0101001
5.	Адрес здания, сооружения, объекта незавершенного строительства	Российская Федерация, Томская область, район Каргасокский, село Каргасок, улица Голещихина, дом 90
5.1.	Сведения о местоположении здания, сооружения, объекта незавершенного строительства (при отсутствии адреса) в структурированном в соответствии с федеральной информационной адресной системой виде	-
5.2.	Дополнительные сведения о местоположении	-
6.	Иные сведения	-

3. Пояснения к сведениям об объекте недвижимости с кадастровым номером 70:06:0101001:1078 :

1.	-

Описание местоположения зданий, сооружений, объектов незавершенного строительства на земельном участке

1. Сведения о характерных точках контура объекта недвижимости с кадастровым номером : 70:06:0101001:1075 :

Система координат МСК 70, зона 2

Зона № 2

Обозначение характерных точек контура	Содержатся в Едином государственном реестре недвижимости			Определены в ходе выполнения комплексных кадастровых работ			Метод опреде ления коор динат	Формулы, примененные для расчета средней квадратической погрешности определения координат характерных точек (Mt), м, с подставленными в такие формулы значениями и итоговые (вычисленные) значения Mt, м
	Координаты, м		Ради ус, м	Координаты, м		Ради ус, м		
	X	Y	R	X	Y	R		
1	2	3	4	5	6	7	8	9
н15370	-	-	-	640829.36	2428957.9 9	-	Метод спутниковых геодезически х измерений (определени й)	0.1
н15380	-	-	-	640825.51	2428965.9 9	-	Метод спутниковых геодезически х измерений (определени й)	0.1
н15390	-	-	-	640817.01	2428961.6 4	-	Метод спутниковых геодезически х измерений (определени й)	0.1
н15400	-	-	-	640820.91	2428953.8 9	-	Метод спутниковых геодезически х измерений (определени й)	0.1
н15370	-	-	-	640829.36	2428957.9 9	-	Метод спутниковых геодезически х измерений (определени й)	0.1

2. Сведения о характеристиках объекта недвижимости с кадастровым номером : 70:06:0101001:1075 :

№ п/п	Наименование характеристики	Значение характеристики
1	2	3
1.	Вид объекта недвижимости	здание
2.	Ранее присвоенный государственный учетный номер (инвентарный) здания, сооружения, объекта незавершенного строительства	-
3.	Кадастровый номер земельного участка (земельных участков), в границах которого (которых) расположены здание, сооружение, объект незавершенного строительства	-

2. Сведения о характеристиках объекта недвижимости с кадастровым номером : 70:06:0101001:1075 :

№ п/п	Наименование характеристики	Значение характеристики
1	2	3
4.	Уникальный учетный номер кадастрового квартала, в границах которого расположены здание, сооружение, объект незавершенного строительства	70:06:0101001
5.	Адрес здания, сооружения, объекта незавершенного строительства	Российская Федерация, Томская область, район Каргасокский, село Каргасок, улица Голещихина, дом 92
5.1.	Сведения о местоположении здания, сооружения, объекта незавершенного строительства (при отсутствии адреса) в структурированном в соответствии с федеральной информационной адресной системой виде	-
5.2.	Дополнительные сведения о местоположении	-
6.	Иные сведения	-

3. Пояснения к сведениям об объекте недвижимости с кадастровым номером 70:06:0101001:1075 :

1.	-
----	---

Описание местоположения зданий, сооружений, объектов незавершенного строительства на земельном участке

**1. Сведения о характерных точках контура объекта недвижимости
с кадастровым номером : 70:06:0101001:1068 :**

Система координат МСК 70, зона 2

Зона № 2

Обозначение характерных точек контура	Содержатся в Едином государственном реестре недвижимости			Определены в ходе выполнения комплексных кадастровых работ			Метод опреде ления коор динат	Формулы, примененные для расчета средней квадратической погрешности определения координат характерных точек (Mt), м, с подставленными в такие формулы значениями и итоговые (вычисленные) значения Mt, м
	Координаты, м		Ради ус, м	Координаты, м		Ради ус, м		
	X	Y	R	X	Y	R		
1	2	3	4	5	6	7	8	9
н15460	-	-	-	640881.21	2428861.1 4	-	Метод спутниковых геодезически х измерений (определени й)	0.1
н15470	-	-	-	640875.36	2428872.3 4	-	Метод спутниковых геодезически х измерений (определени й)	0.1
н15480	-	-	-	640863.96	2428866.8 7	-	Метод спутниковых геодезически х измерений (определени й)	0.1
н15490	-	-	-	640869.21	2428854.9 9	-	Метод спутниковых геодезически х измерений (определени й)	0.1
н15460	-	-	-	640881.21	2428861.1 4	-	Метод спутниковых геодезически х измерений (определени й)	0.1

**2. Сведения о характеристиках объекта недвижимости
с кадастровым номером : 70:06:0101001:1068 :**

№ п/п	Наименование характеристики	Значение характеристики
1	2	3
1.	Вид объекта недвижимости	здание
2.	Ранее присвоенный государственный учетный номер (инвентарный) здания, сооружения, объекта незавершенного строительства	-
3.	Кадастровый номер земельного участка (земельных участков), в границах которого (которых) расположены здание, сооружение, объект незавершенного строительства	70:06:0101001:75

2. Сведения о характеристиках объекта недвижимости с кадастровым номером : 70:06:0101001:1068 :

№ п/п	Наименование характеристики	Значение характеристики
1	2	3
4.	Уникальный учетный номер кадастрового квартала, в границах которого расположены здание, сооружение, объект незавершенного строительства	70:06:0101001
5.	Адрес здания, сооружения, объекта незавершенного строительства	Российская Федерация, Томская область, район Каргасокский, село Каргасок, улица Голещихина, дом 98
5.1.	Сведения о местоположении здания, сооружения, объекта незавершенного строительства (при отсутствии адреса) в структурированном в соответствии с федеральной информационной адресной системой виде	-
5.2.	Дополнительные сведения о местоположении	-
6.	Иные сведения	-

3. Пояснения к сведениям об объекте недвижимости с кадастровым номером 70:06:0101001:1068 :

1.	-

Описание местоположения зданий, сооружений, объектов незавершенного строительства на земельном участке

1. Сведения о характерных точках контура объекта недвижимости с кадастровым номером : 70:06:0101001:1069 :

Система координат МСК 70, зона 2

Зона № 2

Обозначение характерных точек контура	Содержатся в Едином государственном реестре недвижимости			Определены в ходе выполнения комплексных кадастровых работ			Метод опреде ления коор динат	Формулы, примененные для расчета средней квадратической погрешности определения координат характерных точек (Mt), м, с подставленными в такие формулы значениями и итоговые (вычисленные) значения Mt, м
	Координаты, м		Ради ус, м	Координаты, м		Ради ус, м		
	X	Y	R	X	Y	R		
1	2	3	4	5	6	7	8	9
n15500	-	-	-	640892.31	2428835.4 4	-	Метод спутниковых геодезически х измерений (определени й)	0.1
n15510	-	-	-	640884.46	2428849.9 9	-	Метод спутниковых геодезически х измерений (определени й)	0.1
n15520	-	-	-	640874.69	2428844.3 8	-	Метод спутниковых геодезически х измерений (определени й)	0.1
n15530	-	-	-	640882.91	2428830.0 9	-	Метод спутниковых геодезически х измерений (определени й)	0.1
n15500	-	-	-	640892.31	2428835.4 4	-	Метод спутниковых геодезически х измерений (определени й)	0.1

2. Сведения о характеристиках объекта недвижимости с кадастровым номером : 70:06:0101001:1069 :

№ п/п	Наименование характеристики	Значение характеристики
1	2	3
1.	Вид объекта недвижимости	здание
2.	Ранее присвоенный государственный учетный номер (инвентарный) здания, сооружения, объекта незавершенного строительства	-
3.	Кадастровый номер земельного участка (земельных участков), в границах которого (которых) расположены здание, сооружение, объект незавершенного строительства	70:06:0101001:739

2. Сведения о характеристиках объекта недвижимости с кадастровым номером : 70:06:0101001:1069 :

№ п/п	Наименование характеристики	Значение характеристики
1	2	3
4.	Уникальный учетный номер кадастрового квартала, в границах которого расположены здание, сооружение, объект незавершенного строительства	70:06:0101001
5.	Адрес здания, сооружения, объекта незавершенного строительства	Российская Федерация, Томская область, район Каргасокский, село Каргасок, улица Голещихина, дом 100
5.1.	Сведения о местоположении здания, сооружения, объекта незавершенного строительства (при отсутствии адреса) в структурированном в соответствии с федеральной информационной адресной системой виде	-
5.2.	Дополнительные сведения о местоположении	-
6.	Иные сведения	-

3. Пояснения к сведениям об объекте недвижимости с кадастровым номером 70:06:0101001:1069 :

1.	-

**Описание местоположения зданий, сооружений,
объектов незавершенного строительства на земельном участке**

**1. Сведения о характерных точках контура объекта недвижимости
с кадастровым номером : 70:06:0101001:1070 :**

Система координат МСК 70, зона 2

Зона № 2

Обозначение характерных точек контура	Содержатся в Едином государственном реестре недвижимости			Определены в ходе выполнения комплексных кадастровых работ			Метод опреде ления коор динат	Формулы, примененные для расчета средней квадратической погрешности определения координат характерных точек (Mt), м, с подставленными в такие формулы значениями и итоговые (вычисленные) значения Mt, м
	Координаты, м		Ради ус, м	Координаты, м		Ради ус, м		
	X	Y	R	X	Y	R		
1	2	3	4	5	6	7	8	9
n1554O	-	-	-	640901.86	2428812.8 9	-	Метод спутниковых геодезически х измерений (определени й)	0.1
n1555O	-	-	-	640897.81	2428820.4 9	-	Метод спутниковых геодезически х измерений (определени й)	0.1
n1556O	-	-	-	640890.41	2428816.4 4	-	Метод спутниковых геодезически х измерений (определени й)	0.1
n1557O	-	-	-	640894.56	2428809.2 9	-	Метод спутниковых геодезически х измерений (определени й)	0.1
n1554O	-	-	-	640901.86	2428812.8 9	-	Метод спутниковых геодезически х измерений (определени й)	0.1

**2. Сведения о характеристиках объекта недвижимости
с кадастровым номером : 70:06:0101001:1070 :**

№ п/п	Наименование характеристики	Значение характеристики
1	2	3
1.	Вид объекта недвижимости	здание
2.	Ранее присвоенный государственный учетный номер (инвентарный) здания, сооружения, объекта незавершенного строительства	-
3.	Кадастровый номер земельного участка (земельных участков), в границах которого (которых) расположены здание, сооружение, объект незавершенного строительства	70:06:0101001:161

2. Сведения о характеристиках объекта недвижимости с кадастровым номером : 70:06:0101001:1070 :

№ п/п	Наименование характеристики	Значение характеристики
1	2	3
4.	Уникальный учетный номер кадастрового квартала, в границах которого расположены здание, сооружение, объект незавершенного строительства	70:06:0101001
5.	Адрес здания, сооружения, объекта незавершенного строительства	Российская Федерация, Томская область, район Каргасокский, село Каргасок, улица Голещихина, дом 102
5.1.	Сведения о местоположении здания, сооружения, объекта незавершенного строительства (при отсутствии адреса) в структурированном в соответствии с федеральной информационной адресной системой виде	-
5.2.	Дополнительные сведения о местоположении	-
6.	Иные сведения	-

3. Пояснения к сведениям об объекте недвижимости с кадастровым номером 70:06:0101001:1070 :

1.	-
----	---

Описание местоположения зданий, сооружений, объектов незавершенного строительства на земельном участке

**1. Сведения о характерных точках контура объекта недвижимости
с кадастровым номером : 70:06:0101001:1104 :**

Система координат МСК 70, зона 2

Зона № 2

Обозначение характерных точек контура	Содержатся в Едином государственном реестре недвижимости			Определены в ходе выполнения комплексных кадастровых работ			Метод опреде ления коор динат	Формулы, примененные для расчета средней квадратической погрешности определения координат характерных точек (Mt), м, с подставленными в такие формулы значениями и итоговые (вычисленные) значения Mt, м
	Координаты, м		Ради ус, м	Координаты, м		Ради ус, м		
	X	Y	R	X	Y	R		
1	2	3	4	5	6	7	8	9
n1558O	-	-	-	640912.36	2428797.2 9	-	Метод спутниковых геодезически х измерений (определени й)	0.1
n1559O	-	-	-	640909.31	2428802.8 9	-	Метод спутниковых геодезически х измерений (определени й)	0.1
n1560O	-	-	-	640900.86	2428798.1 9	-	Метод спутниковых геодезически х измерений (определени й)	0.1
n1561O	-	-	-	640904.06	2428792.6 4	-	Метод спутниковых геодезически х измерений (определени й)	0.1
n1558O	-	-	-	640912.36	2428797.2 9	-	Метод спутниковых геодезически х измерений (определени й)	0.1

**2. Сведения о характеристиках объекта недвижимости
с кадастровым номером : 70:06:0101001:1104 :**

№ п/п	Наименование характеристики	Значение характеристики
1	2	3
1.	Вид объекта недвижимости	здание
2.	Ранее присвоенный государственный учетный номер (инвентарный) здания, сооружения, объекта незавершенного строительства	-
3.	Кадастровый номер земельного участка (земельных участков), в границах которого (которых) расположены здание, сооружение, объект незавершенного строительства	70:06:0101001:282

2. Сведения о характеристиках объекта недвижимости с кадастровым номером : 70:06:0101001:1104 :

№ п/п	Наименование характеристики	Значение характеристики
1	2	3
4.	Уникальный учетный номер кадастрового квартала, в границах которого расположены здание, сооружение, объект незавершенного строительства	70:06:0101001
5.	Адрес здания, сооружения, объекта незавершенного строительства	Российская Федерация, Томская область, район Каргасокский, село Каргасок, улица Голещихина, дом 104
5.1.	Сведения о местоположении здания, сооружения, объекта незавершенного строительства (при отсутствии адреса) в структурированном в соответствии с федеральной информационной адресной системой виде	-
5.2.	Дополнительные сведения о местоположении	-
6.	Иные сведения	-

3. Пояснения к сведениям об объекте недвижимости с кадастровым номером 70:06:0101001:1104 :

1.	-
----	---

Описание местоположения зданий, сооружений, объектов незавершенного строительства на земельном участке

**1. Сведения о характерных точках контура объекта недвижимости
с кадастровым номером : 70:06:0101001:1106 :**

Система координат МСК 70, зона 2

Зона № 2

Обозначение характерных точек контура	Содержатся в Едином государственном реестре недвижимости			Определены в ходе выполнения комплексных кадастровых работ			Метод опреде ления коор динат	Формулы, примененные для расчета средней квадратической погрешности определения координат характерных точек (Mt), м, с подставленными в такие формулы значениями и итоговые (вычисленные) значения Mt, м
	Координаты, м		Ради ус, м	Координаты, м		Ради ус, м		
	X	Y	R	X	Y	R		
1	2	3	4	5	6	7	8	9
n1564O	-	-	-	640928.01	2428774.9 4	-	Метод спутниковых геодезически х измерений (определени й)	0.1
n1565O	-	-	-	640923.66	2428783.1 4	-	Метод спутниковых геодезически х измерений (определени й)	0.1
n1566O	-	-	-	640912.06	2428777.2 4	-	Метод спутниковых геодезически х измерений (определени й)	0.1
n1567O	-	-	-	640916.41	2428768.9 4	-	Метод спутниковых геодезически х измерений (определени й)	0.1
n1564O	-	-	-	640928.01	2428774.9 4	-	Метод спутниковых геодезически х измерений (определени й)	0.1

**2. Сведения о характеристиках объекта недвижимости
с кадастровым номером : 70:06:0101001:1106 :**

№ п/п	Наименование характеристики	Значение характеристики
1	2	3
1.	Вид объекта недвижимости	здание
2.	Ранее присвоенный государственный учетный номер (инвентарный) здания, сооружения, объекта незавершенного строительства	-
3.	Кадастровый номер земельного участка (земельных участков), в границах которого (которых) расположены здание, сооружение, объект незавершенного строительства	70:06:0101001:645

2. Сведения о характеристиках объекта недвижимости с кадастровым номером : 70:06:0101001:1106 :

№ п/п	Наименование характеристики	Значение характеристики
1	2	3
4.	Уникальный учетный номер кадастрового квартала, в границах которого расположены здание, сооружение, объект незавершенного строительства	70:06:0101001
5.	Адрес здания, сооружения, объекта незавершенного строительства	Российская Федерация, Томская область, район Каргасокский, село Каргасок, улица Голещихина, дом 106
5.1.	Сведения о местоположении здания, сооружения, объекта незавершенного строительства (при отсутствии адреса) в структурированном в соответствии с федеральной информационной адресной системой виде	-
5.2.	Дополнительные сведения о местоположении	-
6.	Иные сведения	-

3. Пояснения к сведениям об объекте недвижимости с кадастровым номером 70:06:0101001:1106 :

1.	-
----	---

Описание местоположения зданий, сооружений, объектов незавершенного строительства на земельном участке

**1. Сведения о характерных точках контура объекта недвижимости
с кадастровым номером : 70:06:0101001:1103 :**

Система координат МСК 70, зона 2

Зона № 2

Обозначение характерных точек контура	Содержатся в Едином государственном реестре недвижимости			Определены в ходе выполнения комплексных кадастровых работ			Метод опреде ления коор динат	Формулы, примененные для расчета средней квадратической погрешности определения координат характерных точек (Mt), м, с подставленными в такие формулы значениями и итоговые (вычисленные) значения Mt, м
	Координаты, м		Ради ус, м	Координаты, м		Ради ус, м		
	X	Y	R	X	Y	R		
1	2	3	4	5	6	7	8	9
h1568O	-	-	-	640934.56	2428753.5 4	-	Метод спутниковых геодезически х измерений (определени й)	0.1
h1569O	-	-	-	640929.76	2428762.3 4	-	Метод спутниковых геодезически х измерений (определени й)	0.1
h1570O	-	-	-	640921.61	2428758.1 4	-	Метод спутниковых геодезически х измерений (определени й)	0.1
h1571O	-	-	-	640926.56	2428749.5 9	-	Метод спутниковых геодезически х измерений (определени й)	0.1
h1568O	-	-	-	640934.56	2428753.5 4	-	Метод спутниковых геодезически х измерений (определени й)	0.1

**2. Сведения о характеристиках объекта недвижимости
с кадастровым номером : 70:06:0101001:1103 :**

№ п/п	Наименование характеристики	Значение характеристики
1	2	3
1.	Вид объекта недвижимости	здание
2.	Ранее присвоенный государственный учетный номер (инвентарный) здания, сооружения, объекта незавершенного строительства	-
3.	Кадастровый номер земельного участка (земельных участков), в границах которого (которых) расположены здание, сооружение, объект незавершенного строительства	70:06:0101001:284

2. Сведения о характеристиках объекта недвижимости с кадастровым номером : 70:06:0101001:1103 :

№ п/п	Наименование характеристики	Значение характеристики
1	2	3
4.	Уникальный учетный номер кадастрового квартала, в границах которого расположены здание, сооружение, объект незавершенного строительства	70:06:0101001
5.	Адрес здания, сооружения, объекта незавершенного строительства	Российская Федерация, Томская область, район Каргасокский, село Каргасок, улица Голещихина, дом 108
5.1.	Сведения о местоположении здания, сооружения, объекта незавершенного строительства (при отсутствии адреса) в структурированном в соответствии с федеральной информационной адресной системой виде	-
5.2.	Дополнительные сведения о местоположении	-
6.	Иные сведения	-

3. Пояснения к сведениям об объекте недвижимости с кадастровым номером 70:06:0101001:1103 :

1.	-

Описание местоположения зданий, сооружений, объектов незавершенного строительства на земельном участке

**1. Сведения о характерных точках контура объекта недвижимости
с кадастровым номером : 70:06:0101001:1107 :**

Система координат МСК 70, зона 2

Зона № 2

Обозначение характерных точек контура	Содержатся в Едином государственном реестре недвижимости			Определены в ходе выполнения комплексных кадастровых работ			Метод опреде ления коор динат	Формулы, примененные для расчета средней квадратической погрешности определения координат характерных точек (Mt), м, с подставленными в такие формулы значениями и итоговые (вычисленные) значения Mt, м
	Координаты, м		Ради ус, м	Координаты, м		Ради ус, м		
	X	Y	R	X	Y	R		
1	2	3	4	5	6	7	8	9
n15770	-	-	-	640945.86	2428727.9 9	-	Метод спутниковых геодезически х измерений (определени й)	0.1
n15780	-	-	-	640942.06	2428735.9 9	-	Метод спутниковых геодезически х измерений (определени й)	0.1
n15790	-	-	-	640935.51	2428732.5 9	-	Метод спутниковых геодезически х измерений (определени й)	0.1
n15800	-	-	-	640939.41	2428724.9 4	-	Метод спутниковых геодезически х измерений (определени й)	0.1
n15770	-	-	-	640945.86	2428727.9 9	-	Метод спутниковых геодезически х измерений (определени й)	0.1

**2. Сведения о характеристиках объекта недвижимости
с кадастровым номером : 70:06:0101001:1107 :**

№ п/п	Наименование характеристики	Значение характеристики
1	2	3
1.	Вид объекта недвижимости	здание
2.	Ранее присвоенный государственный учетный номер (инвентарный) здания, сооружения, объекта незавершенного строительства	-
3.	Кадастровый номер земельного участка (земельных участков), в границах которого (которых) расположены здание, сооружение, объект незавершенного строительства	70:06:0101001:285

2. Сведения о характеристиках объекта недвижимости с кадастровым номером : 70:06:0101001:1107 :

№ п/п	Наименование характеристики	Значение характеристики
1	2	3
4.	Уникальный учетный номер кадастрового квартала, в границах которого расположены здание, сооружение, объект незавершенного строительства	70:06:0101001
5.	Адрес здания, сооружения, объекта незавершенного строительства	Российская Федерация, Томская область, район Каргасокский, село Каргасок, улица Голещихина, дом 110
5.1.	Сведения о местоположении здания, сооружения, объекта незавершенного строительства (при отсутствии адреса) в структурированном в соответствии с федеральной информационной адресной системой виде	-
5.2.	Дополнительные сведения о местоположении	-
6.	Иные сведения	-

3. Пояснения к сведениям об объекте недвижимости с кадастровым номером 70:06:0101001:1107 :

1.	-
----	---

**Описание местоположения зданий, сооружений,
объектов незавершенного строительства на земельном участке**

1. Сведения о характерных точках контура объекта недвижимости с кадастровым номером : 70:06:0101001:878 :

Система координат МСК 70, зона 2

Зона № 2

Обозначение характерных точек контура	Содержатся в Едином государственном реестре недвижимости			Определены в ходе выполнения комплексных кадастровых работ			Метод определения координат	Формулы, примененные для расчета средней квадратической погрешности определения координат характерных точек (Mt), м, с подставленными в такие формулы значениями и итоговые (вычисленные) значения Mt, м
	Координаты, м		Радиус, м	Координаты, м		Радиус, м		
	X	Y	R	X	Y	R		
1	2	3	4	5	6	7	8	9
н15810	-	-	-	641005.69	2428769.82	-	Метод спутниковых геодезических измерений (определений)	0.1
н15820	-	-	-	641001.09	2428783.17	-	Метод спутниковых геодезических измерений (определений)	0.1
н15830	-	-	-	640991.19	2428779.77	-	Метод спутниковых геодезических измерений (определений)	0.1
н15840	-	-	-	640996.14	2428766.72	-	Метод спутниковых геодезических измерений (определений)	0.1
н15850	-	-	-	640996.19	2428766.47	-	Метод спутниковых геодезических измерений (определений)	0.1
н15810	-	-	-	641005.69	2428769.82	-	Метод спутниковых геодезических измерений (определений)	0.1

2. Сведения о характеристиках объекта недвижимости с кадастровым номером : 70:06:0101001:878 :

№ п/п	Наименование характеристики	Значение характеристики
1	2	3
1.	Вид объекта недвижимости	здание
2.	Ранее присвоенный государственный учетный номер (инвентарный) здания, сооружения, объекта незавершенного строительства	-

2. Сведения о характеристиках объекта недвижимости с кадастровым номером : 70:06:0101001:878 :

№ п/п	Наименование характеристики	Значение характеристики
1	2	3
3.	Кадастровый номер земельного участка (земельных участков), в границах которого (которых) расположены здание, сооружение, объект незавершенного строительства	70:06:0101001:792
4.	Уникальный учетный номер кадастрового квартала, в границах которого расположены здание, сооружение, объект незавершенного строительства	70:06:0101001
5.	Адрес здания, сооружения, объекта незавершенного строительства	Российская Федерация, Томская область, район Каргасокский, село Каргасок, улица Садовая, дом 123
5.1.	Сведения о местоположении здания, сооружения, объекта незавершенного строительства (при отсутствии адреса) в структурированном в соответствии с федеральной информационной адресной системой виде	-
5.2.	Дополнительные сведения о местоположении	-
6.	Иные сведения	-

3. Пояснения к сведениям об объекте недвижимости с кадастровым номером 70:06:0101001:878 :

1.	-
----	---

Описание местоположения зданий, сооружений, объектов незавершенного строительства на земельном участке

**1. Сведения о характерных точках контура объекта недвижимости
с кадастровым номером : 70:06:0101001:881 :**

Система координат МСК 70, зона 2

Зона № 2

Обозначение характерных точек контура	Содержатся в Едином государственном реестре недвижимости			Определены в ходе выполнения комплексных кадастровых работ			Метод опреде ления коор динат	Формулы, примененные для расчета средней квадратической погрешности определения координат характерных точек (Mt), м, с подставленными в такие формулы значениями и итоговые (вычисленные) значения Mt, м
	Координаты, м		Ради ус, м	Координаты, м		Ради ус, м		
	X	Y	R	X	Y	R		
1	2	3	4	5	6	7	8	9
h1586O	-	-	-	640992.99	2428803.1 1	-	Метод спутниковых геодезически х измерений (определени й)	0.1
h1587O	-	-	-	640989.53	2428811.5 1	-	Метод спутниковых геодезически х измерений (определени й)	0.1
h1588O	-	-	-	640982.71	2428808.9 3	-	Метод спутниковых геодезически х измерений (определени й)	0.1
h1589O	-	-	-	640986.11	2428800.2 9	-	Метод спутниковых геодезически х измерений (определени й)	0.1
h1586O	-	-	-	640992.99	2428803.1 1	-	Метод спутниковых геодезически х измерений (определени й)	0.1

**2. Сведения о характеристиках объекта недвижимости
с кадастровым номером : 70:06:0101001:881 :**

№ п/п	Наименование характеристики	Значение характеристики
1	2	3
1.	Вид объекта недвижимости	здание
2.	Ранее присвоенный государственный учетный номер (инвентарный) здания, сооружения, объекта незавершенного строительства	-
3.	Кадастровый номер земельного участка (земельных участков), в границах которого (которых) расположены здание, сооружение, объект незавершенного строительства	-

2. Сведения о характеристиках объекта недвижимости с кадастровым номером : 70:06:0101001:881 :

№ п/п	Наименование характеристики	Значение характеристики
1	2	3
4.	Уникальный учетный номер кадастрового квартала, в границах которого расположены здание, сооружение, объект незавершенного строительства	70:06:0101001
5.	Адрес здания, сооружения, объекта незавершенного строительства	Российская Федерация, Томская область, район Каргасокский, село Каргасок, улица Садовая, дом 121
5.1.	Сведения о местоположении здания, сооружения, объекта незавершенного строительства (при отсутствии адреса) в структурированном в соответствии с федеральной информационной адресной системой виде	-
5.2.	Дополнительные сведения о местоположении	-
6.	Иные сведения	-

3. Пояснения к сведениям об объекте недвижимости с кадастровым номером 70:06:0101001:881 :

1.	-

**Описание местоположения зданий, сооружений,
объектов незавершенного строительства на земельном участке**

**1. Сведения о характерных точках контура объекта недвижимости
с кадастровым номером : 70:06:0101001:824 :**

Система координат МСК 70, зона 2

Зона № 2

Обозначение характерных точек контура	Содержатся в Едином государственном реестре недвижимости			Определены в ходе выполнения комплексных кадастровых работ			Метод опреде ления коор динат	Формулы, примененные для расчета средней квадратической погрешности определения координат характерных точек (Mt), м, с подставленными в такие формулы значениями и итоговые (вычисленные) значения Mt, м
	Координаты, м		Ради ус, м	Координаты, м		Ради ус, м		
	X	Y	R	X	Y	R		
1	2	3	4	5	6	7	8	9
н1598О	-	-	-	640986.52	2428822.3 2	-	Метод спутниковых геодезически х измерений (определени й)	0.1
н1599О	-	-	-	640982.12	2428834.3 2	-	Метод спутниковых геодезически х измерений (определени й)	0.1
н1600О	-	-	-	640973.42	2428831.1 7	-	Метод спутниковых геодезически х измерений (определени й)	0.1
н1601О	-	-	-	640976.12	2428823.9 7	-	Метод спутниковых геодезически х измерений (определени й)	0.1
н1602О	-	-	-	640974.92	2428823.2 7	-	Метод спутниковых геодезически х измерений (определени й)	0.1
н1603О	-	-	-	640976.87	2428818.4 2	-	Метод спутниковых геодезически х измерений (определени й)	0.1
н1598О	-	-	-	640986.52	2428822.3 2	-	Метод спутниковых геодезически х измерений (определени й)	0.1

2. Сведения о характеристиках объекта недвижимости с кадастровым номером : 70:06:0101001:824 :

№ п/п	Наименование характеристики	Значение характеристики
1	2	3
1.	Вид объекта недвижимости	здание
2.	Ранее присвоенный государственный учетный номер (инвентарный) здания, сооружения, объекта незавершенного строительства	-
3.	Кадастровый номер земельного участка (земельных участков), в границах которого (которых) расположены здание, сооружение, объект незавершенного строительства	70:06:0101001:678
4.	Уникальный учетный номер кадастрового квартала, в границах которого расположены здание, сооружение, объект незавершенного строительства	70:06:0101001
5.	Адрес здания, сооружения, объекта незавершенного строительства	Российская Федерация, 636700, Томская область, район Каргасокский, село Каргасок, улица Садовая, дом 119
5.1.	Сведения о местоположении здания, сооружения, объекта незавершенного строительства (при отсутствии адреса) в структурированном в соответствии с федеральной информационной адресной системой виде	-
5.2.	Дополнительные сведения о местоположении	-
6.	Иные сведения	-

3. Пояснения к сведениям об объекте недвижимости с кадастровым номером 70:06:0101001:824 :

1.	-
----	---

**Описание местоположения зданий, сооружений,
объектов незавершенного строительства на земельном участке**

**1. Сведения о характерных точках контура объекта недвижимости
с кадастровым номером : 70:06:0101001:825 :**

Система координат МСК 70, зона 2

Зона № 2

Обозначение характерных точек контура	Содержатся в Едином государственном реестре недвижимости			Определены в ходе выполнения комплексных кадастровых работ			Метод опреде ления коор динат	Формулы, примененные для расчета средней квадратической погрешности определения координат характерных точек (Mt), м, с подставленными в такие формулы значениями и итоговые (вычисленные) значения Mt, м
	Координаты, м		Ради ус, м	Координаты, м		Ради ус, м		
	X	Y	R	X	Y	R		
1	2	3	4	5	6	7	8	9
h1604O	-	-	-	640976.37	2428848.2 2	-	Метод спутниковых геодезически х измерений (определени й)	0.1
h1605O	-	-	-	640973.07	2428857.6 2	-	Метод спутниковых геодезически х измерений (определени й)	0.1
h1606O	-	-	-	640963.72	2428853.9 7	-	Метод спутниковых геодезически х измерений (определени й)	0.1
h1607O	-	-	-	640967.12	2428844.8 2	-	Метод спутниковых геодезически х измерений (определени й)	0.1
h1604O	-	-	-	640976.37	2428848.2 2	-	Метод спутниковых геодезически х измерений (определени й)	0.1

**2. Сведения о характеристиках объекта недвижимости
с кадастровым номером : 70:06:0101001:825 :**

№ п/п	Наименование характеристики	Значение характеристики
1	2	3
1.	Вид объекта недвижимости	здание
2.	Ранее присвоенный государственный учетный номер (инвентарный) здания, сооружения, объекта незавершенного строительства	-
3.	Кадастровый номер земельного участка (земельных участков), в границах которого (которых) расположены здание, сооружение, объект незавершенного строительства	70:06:0101001:220

2. Сведения о характеристиках объекта недвижимости с кадастровым номером : 70:06:0101001:825 :

№ п/п	Наименование характеристики	Значение характеристики
1	2	3
4.	Уникальный учетный номер кадастрового квартала, в границах которого расположены здание, сооружение, объект незавершенного строительства	70:06:0101001
5.	Адрес здания, сооружения, объекта незавершенного строительства	Российская Федерация, Томская область, район Каргасокский, село Каргасок, улица Садовая, дом 117
5.1.	Сведения о местоположении здания, сооружения, объекта незавершенного строительства (при отсутствии адреса) в структурированном в соответствии с федеральной информационной адресной системой виде	-
5.2.	Дополнительные сведения о местоположении	-
6.	Иные сведения	-

3. Пояснения к сведениям об объекте недвижимости с кадастровым номером 70:06:0101001:825 :

1.	-
----	---

**Описание местоположения зданий, сооружений,
объектов незавершенного строительства на земельном участке**

**1. Сведения о характерных точках контура объекта недвижимости
с кадастровым номером : 70:06:0101001:876 :**

Система координат МСК 70, зона 2

Зона № 2

Обозначение характерных точек контура	Содержатся в Едином государственном реестре недвижимости			Определены в ходе выполнения комплексных кадастровых работ			Метод опреде ления коор динат	Формулы, примененные для расчета средней квадратической погрешности определения координат характерных точек (Mt), м, с подставленными в такие формулы значениями и итоговые (вычисленные) значения Mt, м
	Координаты, м		Ради ус, м	Координаты, м		Ради ус, м		
	X	Y	R	X	Y	R		
1	2	3	4	5	6	7	8	9
h1608O	-	-	-	640968.27	2428874.9 2	-	Метод спутниковых геодезически х измерений (определени й)	0.1
h1609O	-	-	-	640965.17	2428883.3 7	-	Метод спутниковых геодезически х измерений (определени й)	0.1
h1610O	-	-	-	640956.32	2428880.6 7	-	Метод спутниковых геодезически х измерений (определени й)	0.1
h1611O	-	-	-	640959.47	2428871.3 7	-	Метод спутниковых геодезически х измерений (определени й)	0.1
h1608O	-	-	-	640968.27	2428874.9 2	-	Метод спутниковых геодезически х измерений (определени й)	0.1

**2. Сведения о характеристиках объекта недвижимости
с кадастровым номером : 70:06:0101001:876 :**

№ п/п	Наименование характеристики	Значение характеристики
1	2	3
1.	Вид объекта недвижимости	здание
2.	Ранее присвоенный государственный учетный номер (инвентарный) здания, сооружения, объекта незавершенного строительства	-
3.	Кадастровый номер земельного участка (земельных участков), в границах которого (которых) расположены здание, сооружение, объект незавершенного строительства	70:06:0101001:663

2. Сведения о характеристиках объекта недвижимости с кадастровым номером : 70:06:0101001:876 :

№ п/п	Наименование характеристики	Значение характеристики
1	2	3
4.	Уникальный учетный номер кадастрового квартала, в границах которого расположены здание, сооружение, объект незавершенного строительства	70:06:0101001
5.	Адрес здания, сооружения, объекта незавершенного строительства	Российская Федерация, Томская область, район Каргасокский, село Каргасок, улица Садовая, дом 115
5.1.	Сведения о местоположении здания, сооружения, объекта незавершенного строительства (при отсутствии адреса) в структурированном в соответствии с федеральной информационной адресной системой виде	-
5.2.	Дополнительные сведения о местоположении	-
6.	Иные сведения	-

3. Пояснения к сведениям об объекте недвижимости с кадастровым номером 70:06:0101001:876 :

1.	-
----	---

Описание местоположения зданий, сооружений, объектов незавершенного строительства на земельном участке

**1. Сведения о характерных точках контура объекта недвижимости
с кадастровым номером : 70:06:0101001:1178 :**

Система координат МСК 70, зона 2

Зона № 2

Обозначение характерных точек контура	Содержатся в Едином государственном реестре недвижимости			Определены в ходе выполнения комплексных кадастровых работ			Метод опреде ления коор динат	Формулы, примененные для расчета средней квадратической погрешности определения координат характерных точек (Mt), м, с подставленными в такие формулы значениями и итоговые (вычисленные) значения Mt, м
	Координаты, м		Ради ус, м	Координаты, м		Ради ус, м		
	X	Y	R	X	Y	R		
1	2	3	4	5	6	7	8	9
n16120	-	-	-	640950.68	2428919.4 6	-	Метод спутниковых геодезически х измерений (определени й)	0.1
n16130	-	-	-	640947.48	2428927.8 6	-	Метод спутниковых геодезически х измерений (определени й)	0.1
n16140	-	-	-	640936.93	2428923.3 6	-	Метод спутниковых геодезически х измерений (определени й)	0.1
n16150	-	-	-	640940.48	2428915.1 6	-	Метод спутниковых геодезически х измерений (определени й)	0.1
n16120	-	-	-	640950.68	2428919.4 6	-	Метод спутниковых геодезически х измерений (определени й)	0.1

**2. Сведения о характеристиках объекта недвижимости
с кадастровым номером : 70:06:0101001:1178 :**

№ п/п	Наименование характеристики	Значение характеристики
1	2	3
1.	Вид объекта недвижимости	здание
2.	Ранее присвоенный государственный учетный номер (инвентарный) здания, сооружения, объекта незавершенного строительства	-
3.	Кадастровый номер земельного участка (земельных участков), в границах которого (которых) расположены здание, сооружение, объект незавершенного строительства	-

2. Сведения о характеристиках объекта недвижимости с кадастровым номером : 70:06:0101001:1178 :

№ п/п	Наименование характеристики	Значение характеристики
1	2	3
4.	Уникальный учетный номер кадастрового квартала, в границах которого расположены здание, сооружение, объект незавершенного строительства	70:06:0101001
5.	Адрес здания, сооружения, объекта незавершенного строительства	Российская Федерация, Томская область, район Каргасокский, село Каргасок, улица Садовая, дом 111
5.1.	Сведения о местоположении здания, сооружения, объекта незавершенного строительства (при отсутствии адреса) в структурированном в соответствии с федеральной информационной адресной системой виде	-
5.2.	Дополнительные сведения о местоположении	-
6.	Иные сведения	-

3. Пояснения к сведениям об объекте недвижимости с кадастровым номером 70:06:0101001:1178 :

1.	-
----	---

**Описание местоположения зданий, сооружений,
объектов незавершенного строительства на земельном участке**

**1. Сведения о характерных точках контура объекта недвижимости
с кадастровым номером : 70:06:0101001:877 :**

Система координат МСК 70, зона 2

Зона № 2

Обозначение характерных точек контура	Содержатся в Едином государственном реестре недвижимости			Определены в ходе выполнения комплексных кадастровых работ			Метод опреде ления коор динат	Формулы, примененные для расчета средней квадратической погрешности определения координат характерных точек (Mt), м, с подставленными в такие формулы значениями и итоговые (вычисленные) значения Mt, м
	Координаты, м		Ради ус, м	Координаты, м		Ради ус, м		
	X	Y	R	X	Y	R		
1	2	3	4	5	6	7	8	9
n1616O	-	-	-	640943.97	2428938.5 4	-	Метод спутниковых геодезически х измерений (определени й)	0.1
n1617O	-	-	-	640941.22	2428945.4 4	-	Метод спутниковых геодезически х измерений (определени й)	0.1
n1618O	-	-	-	640931.62	2428941.4 9	-	Метод спутниковых геодезически х измерений (определени й)	0.1
n1619O	-	-	-	640934.12	2428934.7 9	-	Метод спутниковых геодезически х измерений (определени й)	0.1
n1616O	-	-	-	640943.97	2428938.5 4	-	Метод спутниковых геодезически х измерений (определени й)	0.1

**2. Сведения о характеристиках объекта недвижимости
с кадастровым номером : 70:06:0101001:877 :**

№ п/п	Наименование характеристики	Значение характеристики
1	2	3
1.	Вид объекта недвижимости	здание
2.	Ранее присвоенный государственный учетный номер (инвентарный) здания, сооружения, объекта незавершенного строительства	-
3.	Кадастровый номер земельного участка (земельных участков), в границах которого (которых) расположены здание, сооружение, объект незавершенного строительства	70:06:0101001:461

2. Сведения о характеристиках объекта недвижимости с кадастровым номером : 70:06:0101001:877 :

№ п/п	Наименование характеристики	Значение характеристики
1	2	3
4.	Уникальный учетный номер кадастрового квартала, в границах которого расположены здание, сооружение, объект незавершенного строительства	70:06:0101001
5.	Адрес здания, сооружения, объекта незавершенного строительства	Российская Федерация, Томская область, район Каргасокский, село Каргасок, улица Садовая, дом 109а
5.1.	Сведения о местоположении здания, сооружения, объекта незавершенного строительства (при отсутствии адреса) в структурированном в соответствии с федеральной информационной адресной системой виде	-
5.2.	Дополнительные сведения о местоположении	-
6.	Иные сведения	-

3. Пояснения к сведениям об объекте недвижимости с кадастровым номером 70:06:0101001:877 :

1.	-

Описание местоположения зданий, сооружений, объектов незавершенного строительства на земельном участке

**1. Сведения о характерных точках контура объекта недвижимости
с кадастровым номером : 70:06:0101001:880 :**

Система координат МСК 70, зона 2

Зона № 2

Обозначение характерных точек контура	Содержатся в Едином государственном реестре недвижимости			Определены в ходе выполнения комплексных кадастровых работ			Метод опреде ления коор динат	Формулы, примененные для расчета средней квадратической погрешности определения координат характерных точек (Mt), м, с подставленными в такие формулы значениями и итоговые (вычисленные) значения Mt, м
	Координаты, м		Ради ус, м	Координаты, м		Ради ус, м		
	X	Y	R	X	Y	R		
1	2	3	4	5	6	7	8	9
n1621O	-	-	-	640930.13	2428972.2 6	-	Метод спутниковых геодезически х измерений (определени й)	0.1
n1622O	-	-	-	640926.88	2428981.3 1	-	Метод спутниковых геодезически х измерений (определени й)	0.1
n1623O	-	-	-	640919.03	2428978.2 6	-	Метод спутниковых геодезически х измерений (определени й)	0.1
n1624O	-	-	-	640922.48	2428969.0 1	-	Метод спутниковых геодезически х измерений (определени й)	0.1
n1621O	-	-	-	640930.13	2428972.2 6	-	Метод спутниковых геодезически х измерений (определени й)	0.1

**2. Сведения о характеристиках объекта недвижимости
с кадастровым номером : 70:06:0101001:880 :**

№ п/п	Наименование характеристики	Значение характеристики
1	2	3
1.	Вид объекта недвижимости	здание
2.	Ранее присвоенный государственный учетный номер (инвентарный) здания, сооружения, объекта незавершенного строительства	-
3.	Кадастровый номер земельного участка (земельных участков), в границах которого (которых) расположены здание, сооружение, объект незавершенного строительства	70:06:0101001:458

2. Сведения о характеристиках объекта недвижимости с кадастровым номером : 70:06:0101001:880 :

№ п/п	Наименование характеристики	Значение характеристики
1	2	3
4.	Уникальный учетный номер кадастрового квартала, в границах которого расположены здание, сооружение, объект незавершенного строительства	70:06:0101001
5.	Адрес здания, сооружения, объекта незавершенного строительства	Российская Федерация, Томская область, район Каргасокский, село Каргасок, улица Садовая, дом 107
5.1.	Сведения о местоположении здания, сооружения, объекта незавершенного строительства (при отсутствии адреса) в структурированном в соответствии с федеральной информационной адресной системой виде	-
5.2.	Дополнительные сведения о местоположении	-
6.	Иные сведения	-

3. Пояснения к сведениям об объекте недвижимости с кадастровым номером 70:06:0101001:880 :

1.	-
----	---

Описание местоположения зданий, сооружений, объектов незавершенного строительства на земельном участке

**1. Сведения о характерных точках контура объекта недвижимости
с кадастровым номером : 70:06:0101001:885 :**

Система координат МСК 70, зона 2

Зона № 2

Обозначение характерных точек контура	Содержатся в Едином государственном реестре недвижимости			Определены в ходе выполнения комплексных кадастровых работ			Метод опреде ления коор динат	Формулы, примененные для расчета средней квадратической погрешности определения координат характерных точек (Mt), м, с подставленными в такие формулы значениями и итоговые (вычисленные) значения Mt, м
	Координаты, м		Ради ус, м	Координаты, м		Ради ус, м		
	X	Y	R	X	Y	R		
1	2	3	4	5	6	7	8	9
n16250	-	-	-	640905.63	2429036.7 1	-	Метод спутниковых геодезически х измерений (определени й)	0.1
n16260	-	-	-	640899.23	2429034.2 1	-	Метод спутниковых геодезически х измерений (определени й)	0.1
n16270	-	-	-	640902.93	2429024.4 6	-	Метод спутниковых геодезически х измерений (определени й)	0.1
n16280	-	-	-	640909.58	2429026.8 6	-	Метод спутниковых геодезически х измерений (определени й)	0.1
n16250	-	-	-	640905.63	2429036.7 1	-	Метод спутниковых геодезически х измерений (определени й)	0.1

**2. Сведения о характеристиках объекта недвижимости
с кадастровым номером : 70:06:0101001:885 :**

№ п/п	Наименование характеристики	Значение характеристики
1	2	3
1.	Вид объекта недвижимости	здание
2.	Ранее присвоенный государственный учетный номер (инвентарный) здания, сооружения, объекта незавершенного строительства	-
3.	Кадастровый номер земельного участка (земельных участков), в границах которого (которых) расположены здание, сооружение, объект незавершенного строительства	70:06:0101001:456

2. Сведения о характеристиках объекта недвижимости с кадастровым номером : 70:06:0101001:885 :

№ п/п	Наименование характеристики	Значение характеристики
1	2	3
4.	Уникальный учетный номер кадастрового квартала, в границах которого расположены здание, сооружение, объект незавершенного строительства	70:06:0101001
5.	Адрес здания, сооружения, объекта незавершенного строительства	Российская Федерация, Томская область, район Каргасокский, село Каргасок, улица Садовая, дом 103
5.1.	Сведения о местоположении здания, сооружения, объекта незавершенного строительства (при отсутствии адреса) в структурированном в соответствии с федеральной информационной адресной системой виде	-
5.2.	Дополнительные сведения о местоположении	-
6.	Иные сведения	-

3. Пояснения к сведениям об объекте недвижимости с кадастровым номером 70:06:0101001:885 :

1.	-

Описание местоположения зданий, сооружений, объектов незавершенного строительства на земельном участке

**1. Сведения о характерных точках контура объекта недвижимости
с кадастровым номером : 70:06:0101001:873 :**

Система координат МСК 70, зона 2

Зона № 2

Обозначение характерных точек контура	Содержатся в Едином государственном реестре недвижимости			Определены в ходе выполнения комплексных кадастровых работ			Метод опреде ления коор динат	Формулы, примененные для расчета средней квадратической погрешности определения координат характерных точек (Mt), м, с подставленными в такие формулы значениями и итоговые (вычисленные) значения Mt, м
	Координаты, м		Ради ус, м	Координаты, м		Ради ус, м		
	X	Y	R	X	Y	R		
1	2	3	4	5	6	7	8	9
n16430	-	-	-	640927.89	2429068.0 9	-	Метод спутниковых геодезически х измерений (определени й)	0.1
n16440	-	-	-	640924.39	2429076.3 4	-	Метод спутниковых геодезически х измерений (определени й)	0.1
n16450	-	-	-	640916.84	2429073.5 4	-	Метод спутниковых геодезически х измерений (определени й)	0.1
n16460	-	-	-	640920.14	2429065.1 4	-	Метод спутниковых геодезически х измерений (определени й)	0.1
n16430	-	-	-	640927.89	2429068.0 9	-	Метод спутниковых геодезически х измерений (определени й)	0.1

**2. Сведения о характеристиках объекта недвижимости
с кадастровым номером : 70:06:0101001:873 :**

№ п/п	Наименование характеристики	Значение характеристики
1	2	3
1.	Вид объекта недвижимости	здание
2.	Ранее присвоенный государственный учетный номер (инвентарный) здания, сооружения, объекта незавершенного строительства	-
3.	Кадастровый номер земельного участка (земельных участков), в границах которого (которых) расположены здание, сооружение, объект незавершенного строительства	70:06:0101001:500

2. Сведения о характеристиках объекта недвижимости с кадастровым номером : 70:06:0101001:873 :

№ п/п	Наименование характеристики	Значение характеристики
1	2	3
4.	Уникальный учетный номер кадастрового квартала, в границах которого расположены здание, сооружение, объект незавершенного строительства	70:06:0101001
5.	Адрес здания, сооружения, объекта незавершенного строительства	Российская Федерация, Томская область, район Каргасокский, село Каргасок, улица Садовая, дом 92
5.1.	Сведения о местоположении здания, сооружения, объекта незавершенного строительства (при отсутствии адреса) в структурированном в соответствии с федеральной информационной адресной системой виде	-
5.2.	Дополнительные сведения о местоположении	-
6.	Иные сведения	-

3. Пояснения к сведениям об объекте недвижимости с кадастровым номером 70:06:0101001:873 :

1.	-
----	---

Описание местоположения зданий, сооружений, объектов незавершенного строительства на земельном участке

**1. Сведения о характерных точках контура объекта недвижимости
с кадастровым номером : 70:06:0101001:887 :**

Система координат МСК 70, зона 2

Зона № 2

Обозначение характерных точек контура	Содержатся в Едином государственном реестре недвижимости			Определены в ходе выполнения комплексных кадастровых работ			Метод опреде ления коор динат	Формулы, примененные для расчета средней квадратической погрешности определения координат характерных точек (Mt), м, с подставленными в такие формулы значениями и итоговые (вычисленные) значения Mt, м
	Координаты, м		Ради ус, м	Координаты, м		Ради ус, м		
	X	Y	R	X	Y	R		
1	2	3	4	5	6	7	8	9
n16470	-	-	-	640938.19	2429040.9 9	-	Метод спутниковых геодезически х измерений (определени й)	0.1
n16480	-	-	-	640935.94	2429049.2 4	-	Метод спутниковых геодезически х измерений (определени й)	0.1
n16490	-	-	-	640928.24	2429046.8 4	-	Метод спутниковых геодезически х измерений (определени й)	0.1
n16500	-	-	-	640930.69	2429038.7 4	-	Метод спутниковых геодезически х измерений (определени й)	0.1
n16470	-	-	-	640938.19	2429040.9 9	-	Метод спутниковых геодезически х измерений (определени й)	0.1

**2. Сведения о характеристиках объекта недвижимости
с кадастровым номером : 70:06:0101001:887 :**

№ п/п	Наименование характеристики	Значение характеристики
1	2	3
1.	Вид объекта недвижимости	здание
2.	Ранее присвоенный государственный учетный номер (инвентарный) здания, сооружения, объекта незавершенного строительства	-
3.	Кадастровый номер земельного участка (земельных участков), в границах которого (которых) расположены здание, сооружение, объект незавершенного строительства	70:06:0101001:505

2. Сведения о характеристиках объекта недвижимости с кадастровым номером : 70:06:0101001:887 :

№ п/п	Наименование характеристики	Значение характеристики
1	2	3
4.	Уникальный учетный номер кадастрового квартала, в границах которого расположены здание, сооружение, объект незавершенного строительства	70:06:0101001
5.	Адрес здания, сооружения, объекта незавершенного строительства	Российская Федерация, Томская область, район Каргасокский, село Каргасок, улица Садовая, дом 94
5.1.	Сведения о местоположении здания, сооружения, объекта незавершенного строительства (при отсутствии адреса) в структурированном в соответствии с федеральной информационной адресной системой виде	-
5.2.	Дополнительные сведения о местоположении	-
6.	Иные сведения	-

3. Пояснения к сведениям об объекте недвижимости с кадастровым номером 70:06:0101001:887 :

1.	-
----	---

Описание местоположения зданий, сооружений, объектов незавершенного строительства на земельном участке

**1. Сведения о характерных точках контура объекта недвижимости
с кадастровым номером : 70:06:0101001:879 :**

Система координат МСК 70, зона 2

Зона № 2

Обозначение характерных точек контура	Содержатся в Едином государственном реестре недвижимости			Определены в ходе выполнения комплексных кадастровых работ			Метод опреде ления коор динат	Формулы, примененные для расчета средней квадратической погрешности определения координат характерных точек (Mt), м, с подставленными в такие формулы значениями и итоговые (вычисленные) значения Mt, м
	Координаты, м		Ради ус, м	Координаты, м		Ради ус, м		
	X	Y	R	X	Y	R		
1	2	3	4	5	6	7	8	9
n1654O	-	-	-	640954.64	2429007.7 4	-	Метод спутниковых геодезически х измерений (определени й)	0.1
n1655O	-	-	-	640951.09	2429016.1 4	-	Метод спутниковых геодезически х измерений (определени й)	0.1
n1656O	-	-	-	640942.59	2429012.6 9	-	Метод спутниковых геодезически х измерений (определени й)	0.1
n1657O	-	-	-	640945.84	2429004.0 9	-	Метод спутниковых геодезически х измерений (определени й)	0.1
n1654O	-	-	-	640954.64	2429007.7 4	-	Метод спутниковых геодезически х измерений (определени й)	0.1

**2. Сведения о характеристиках объекта недвижимости
с кадастровым номером : 70:06:0101001:879 :**

№ п/п	Наименование характеристики	Значение характеристики
1	2	3
1.	Вид объекта недвижимости	здание
2.	Ранее присвоенный государственный учетный номер (инвентарный) здания, сооружения, объекта незавершенного строительства	-
3.	Кадастровый номер земельного участка (земельных участков), в границах которого (которых) расположены здание, сооружение, объект незавершенного строительства	70:06:0101001:502

2. Сведения о характеристиках объекта недвижимости с кадастровым номером : 70:06:0101001:879 :

№ п/п	Наименование характеристики	Значение характеристики
1	2	3
4.	Уникальный учетный номер кадастрового квартала, в границах которого расположены здание, сооружение, объект незавершенного строительства	70:06:0101001
5.	Адрес здания, сооружения, объекта незавершенного строительства	Российская Федерация, Томская область, район Каргасокский, село Каргасок, улица Садовая, дом 96
5.1.	Сведения о местоположении здания, сооружения, объекта незавершенного строительства (при отсутствии адреса) в структурированном в соответствии с федеральной информационной адресной системой виде	-
5.2.	Дополнительные сведения о местоположении	-
6.	Иные сведения	-

3. Пояснения к сведениям об объекте недвижимости с кадастровым номером 70:06:0101001:879 :

1.	-
----	---

**Описание местоположения зданий, сооружений,
объектов незавершенного строительства на земельном участке**

**1. Сведения о характерных точках контура объекта недвижимости
с кадастровым номером : 70:06:0101001:826 :**

Система координат МСК 70, зона 2

Зона № 2

Обозначение характерных точек контура	Содержатся в Едином государственном реестре недвижимости			Определены в ходе выполнения комплексных кадастровых работ			Метод опреде ления коор динат	Формулы, примененные для расчета средней квадратической погрешности определения координат характерных точек (Mt), м, с подставленными в такие формулы значениями и итоговые (вычисленные) значения Mt, м
	Координаты, м		Ради ус, м	Координаты, м		Ради ус, м		
	X	Y	R	X	Y	R		
1	2	3	4	5	6	7	8	9
h1664O	-	-	-	640964.66	2428984.6 1	-	Метод спутниковых геодезически х измерений (определени й)	0.1
h1665O	-	-	-	640960.46	2428995.9 1	-	Метод спутниковых геодезически х измерений (определени й)	0.1
h1666O	-	-	-	640950.76	2428992.3 1	-	Метод спутниковых геодезически х измерений (определени й)	0.1
h1667O	-	-	-	640955.01	2428980.9 6	-	Метод спутниковых геодезически х измерений (определени й)	0.1
h1664O	-	-	-	640964.66	2428984.6 1	-	Метод спутниковых геодезически х измерений (определени й)	0.1

**2. Сведения о характеристиках объекта недвижимости
с кадастровым номером : 70:06:0101001:826 :**

№ п/п	Наименование характеристики	Значение характеристики
1	2	3
1.	Вид объекта недвижимости	здание
2.	Ранее присвоенный государственный учетный номер (инвентарный) здания, сооружения, объекта незавершенного строительства	-
3.	Кадастровый номер земельного участка (земельных участков), в границах которого (которых) расположены здание, сооружение, объект незавершенного строительства	70:06:0101001:503

2. Сведения о характеристиках объекта недвижимости с кадастровым номером : 70:06:0101001:826 :

№ п/п	Наименование характеристики	Значение характеристики
1	2	3
4.	Уникальный учетный номер кадастрового квартала, в границах которого расположены здание, сооружение, объект незавершенного строительства	70:06:0101001
5.	Адрес здания, сооружения, объекта незавершенного строительства	Российская Федерация, Томская область, район Каргасокский, село Каргасок, улица Садовая, дом 98
5.1.	Сведения о местоположении здания, сооружения, объекта незавершенного строительства (при отсутствии адреса) в структурированном в соответствии с федеральной информационной адресной системой виде	-
5.2.	Дополнительные сведения о местоположении	-
6.	Иные сведения	-

3. Пояснения к сведениям об объекте недвижимости с кадастровым номером 70:06:0101001:826 :

1.	-
----	---

Описание местоположения зданий, сооружений, объектов незавершенного строительства на земельном участке

**1. Сведения о характерных точках контура объекта недвижимости
с кадастровым номером : 70:06:0101001:886 :**

Система координат МСК 70, зона 2

Зона № 2

Обозначение характерных точек контура	Содержатся в Едином государственном реестре недвижимости			Определены в ходе выполнения комплексных кадастровых работ			Метод опреде ления коор динат	Формулы, примененные для расчета средней квадратической погрешности определения координат характерных точек (Mt), м, с подставленными в такие формулы значениями и итоговые (вычисленные) значения Mt, м
	Координаты, м		Ради ус, м	Координаты, м		Ради ус, м		
	X	Y	R	X	Y	R		
1	2	3	4	5	6	7	8	9
n1668O	-	-	-	640976.48	2428956.0 6	-	Метод спутниковых геодезически х измерений (определени й)	0.1
n1669O	-	-	-	640972.18	2428967.2 1	-	Метод спутниковых геодезически х измерений (определени й)	0.1
n1670O	-	-	-	640961.53	2428963.2 6	-	Метод спутниковых геодезически х измерений (определени й)	0.1
n1671O	-	-	-	640965.43	2428952.0 6	-	Метод спутниковых геодезически х измерений (определени й)	0.1
n1668O	-	-	-	640976.48	2428956.0 6	-	Метод спутниковых геодезически х измерений (определени й)	0.1

**2. Сведения о характеристиках объекта недвижимости
с кадастровым номером : 70:06:0101001:886 :**

№ п/п	Наименование характеристики	Значение характеристики
1	2	3
1.	Вид объекта недвижимости	здание
2.	Ранее присвоенный государственный учетный номер (инвентарный) здания, сооружения, объекта незавершенного строительства	-
3.	Кадастровый номер земельного участка (земельных участков), в границах которого (которых) расположены здание, сооружение, объект незавершенного строительства	70:06:0101001:2915

2. Сведения о характеристиках объекта недвижимости с кадастровым номером : 70:06:0101001:886 :

№ п/п	Наименование характеристики	Значение характеристики
1	2	3
4.	Уникальный учетный номер кадастрового квартала, в границах которого расположены здание, сооружение, объект незавершенного строительства	70:06:0101001
5.	Адрес здания, сооружения, объекта незавершенного строительства	Российская Федерация, 636700, Томская область, район Каргасокский, село Каргасок, улица Садовая, дом 100
5.1.	Сведения о местоположении здания, сооружения, объекта незавершенного строительства (при отсутствии адреса) в структурированном в соответствии с федеральной информационной адресной системой виде	-
5.2.	Дополнительные сведения о местоположении	-
6.	Иные сведения	-

3. Пояснения к сведениям об объекте недвижимости с кадастровым номером 70:06:0101001:886 :

1.	-

**Описание местоположения зданий, сооружений,
объектов незавершенного строительства на земельном участке**

**1. Сведения о характерных точках контура объекта недвижимости
с кадастровым номером : 70:06:0101001:882 :**

Система координат МСК 70, зона 2

Зона № 2

Обозначение характерных точек контура	Содержатся в Едином государственном реестре недвижимости			Определены в ходе выполнения комплексных кадастровых работ			Метод опреде ления коор динат	Формулы, примененные для расчета средней квадратической погрешности определения координат характерных точек (Mt), м, с подставленными в такие формулы значениями и итоговые (вычисленные) значения Mt, м
	Координаты, м		Ради ус, м	Координаты, м		Ради ус, м		
	X	Y	R	X	Y	R		
1	2	3	4	5	6	7	8	9
n16720	-	-	-	640982.35	2428933.0 4	-	Метод спутниковых геодезически х измерений (определени й)	0.1
n16730	-	-	-	640978.55	2428942.4 4	-	Метод спутниковых геодезически х измерений (определени й)	0.1
n16740	-	-	-	640969.95	2428939.2 9	-	Метод спутниковых геодезически х измерений (определени й)	0.1
n16750	-	-	-	640973.90	2428929.8 9	-	Метод спутниковых геодезически х измерений (определени й)	0.1
n16720	-	-	-	640982.35	2428933.0 4	-	Метод спутниковых геодезически х измерений (определени й)	0.1

**2. Сведения о характеристиках объекта недвижимости
с кадастровым номером : 70:06:0101001:882 :**

№ п/п	Наименование характеристики	Значение характеристики
1	2	3
1.	Вид объекта недвижимости	здание
2.	Ранее присвоенный государственный учетный номер (инвентарный) здания, сооружения, объекта незавершенного строительства	-
3.	Кадастровый номер земельного участка (земельных участков), в границах которого (которых) расположены здание, сооружение, объект незавершенного строительства	70:06:0101001:455

2. Сведения о характеристиках объекта недвижимости с кадастровым номером : 70:06:0101001:882 :

№ п/п	Наименование характеристики	Значение характеристики
1	2	3
4.	Уникальный учетный номер кадастрового квартала, в границах которого расположены здание, сооружение, объект незавершенного строительства	70:06:0101001
5.	Адрес здания, сооружения, объекта незавершенного строительства	Российская Федерация, Томская область, район Каргасокский, село Каргасок, улица Садовая, дом 102
5.1.	Сведения о местоположении здания, сооружения, объекта незавершенного строительства (при отсутствии адреса) в структурированном в соответствии с федеральной информационной адресной системой виде	-
5.2.	Дополнительные сведения о местоположении	-
6.	Иные сведения	-

3. Пояснения к сведениям об объекте недвижимости с кадастровым номером 70:06:0101001:882 :

1.	-
----	---

**Описание местоположения зданий, сооружений,
объектов незавершенного строительства на земельном участке**

**1. Сведения о характерных точках контура объекта недвижимости
с кадастровым номером : 70:06:0101001:950 :**

Система координат МСК 70, зона 2

Зона № 2

Обозначение характерных точек контура	Содержатся в Едином государственном реестре недвижимости			Определены в ходе выполнения комплексных кадастровых работ			Метод опреде ления коор динат	Формулы, примененные для расчета средней квадратической погрешности определения координат характерных точек (Mt), м, с подставленными в такие формулы значениями и итоговые (вычисленные) значения Mt, м
	Координаты, м		Ради ус, м	Координаты, м		Ради ус, м		
	X	Y	R	X	Y	R		
1	2	3	4	5	6	7	8	9
н1676О	-	-	-	640997.05	2428893.7 9	-	Метод спутниковых геодезически х измерений (определени й)	0.1
н1677О	-	-	-	640993.70	2428902.5 4	-	Метод спутниковых геодезически х измерений (определени й)	0.1
н1678О	-	-	-	640984.85	2428899.3 4	-	Метод спутниковых геодезически х измерений (определени й)	0.1
н1679О	-	-	-	640988.10	2428890.7 9	-	Метод спутниковых геодезически х измерений (определени й)	0.1
н1680О	-	-	-	640988.10	2428890.7 4	-	Метод спутниковых геодезически х измерений (определени й)	0.1
н1676О	-	-	-	640997.05	2428893.7 9	-	Метод спутниковых геодезически х измерений (определени й)	0.1

**2. Сведения о характеристиках объекта недвижимости
с кадастровым номером : 70:06:0101001:950 :**

№ п/п	Наименование характеристики	Значение характеристики
1	2	3
1.	Вид объекта недвижимости	здание
2.	Ранее присвоенный государственный учетный номер (инвентарный) здания, сооружения, объекта незавершенного строительства	-

2. Сведения о характеристиках объекта недвижимости с кадастровым номером : 70:06:0101001:950 :

№ п/п	Наименование характеристики	Значение характеристики
1	2	3
3.	Кадастровый номер земельного участка (земельных участков), в границах которого (которых) расположены здание, сооружение, объект незавершенного строительства	70:06:0101001:710
4.	Уникальный учетный номер кадастрового квартала, в границах которого расположены здание, сооружение, объект незавершенного строительства	70:06:0101001
5.	Адрес здания, сооружения, объекта незавершенного строительства	Российская Федерация, Томская область, район Каргасокский, село Каргасок, улица Садовая, дом 104
5.1.	Сведения о местоположении здания, сооружения, объекта незавершенного строительства (при отсутствии адреса) в структурированном в соответствии с федеральной информационной адресной системой виде	-
5.2.	Дополнительные сведения о местоположении	-
6.	Иные сведения	-

3. Пояснения к сведениям об объекте недвижимости с кадастровым номером 70:06:0101001:950 :

1.	-
----	---

Описание местоположения зданий, сооружений, объектов незавершенного строительства на земельном участке

**1. Сведения о характерных точках контура объекта недвижимости
с кадастровым номером : 70:06:0101001:1254 :**

Система координат МСК 70, зона 2

Зона № 2

Обозначение характерных точек контура	Содержатся в Едином государственном реестре недвижимости			Определены в ходе выполнения комплексных кадастровых работ			Метод опреде ления коор динат	Формулы, примененные для расчета средней квадратической погрешности определения координат характерных точек (Mt), м, с подставленными в такие формулы значениями и итоговые (вычисленные) значения Mt, м
	Координаты, м		Ради ус, м	Координаты, м		Ради ус, м		
	X	Y	R	X	Y	R		
1	2	3	4	5	6	7	8	9
n1681O	-	-	-	641011.40	2428850.4 4	-	Метод спутниковых геодезически х измерений (определени й)	0.1
n1682O	-	-	-	641003.40	2428871.9 4	-	Метод спутниковых геодезически х измерений (определени й)	0.1
n1683O	-	-	-	640994.90	2428869.1 4	-	Метод спутниковых геодезически х измерений (определени й)	0.1
n1684O	-	-	-	641002.60	2428847.3 4	-	Метод спутниковых геодезически х измерений (определени й)	0.1
n1681O	-	-	-	641011.40	2428850.4 4	-	Метод спутниковых геодезически х измерений (определени й)	0.1

**2. Сведения о характеристиках объекта недвижимости
с кадастровым номером : 70:06:0101001:1254 :**

№ п/п	Наименование характеристики	Значение характеристики
1	2	3
1.	Вид объекта недвижимости	здание
2.	Ранее присвоенный государственный учетный номер (инвентарный) здания, сооружения, объекта незавершенного строительства	-
3.	Кадастровый номер земельного участка (земельных участков), в границах которого (которых) расположены здание, сооружение, объект незавершенного строительства	-

2. Сведения о характеристиках объекта недвижимости с кадастровым номером : 70:06:0101001:1254 :

№ п/п	Наименование характеристики	Значение характеристики
1	2	3
4.	Уникальный учетный номер кадастрового квартала, в границах которого расположены здание, сооружение, объект незавершенного строительства	70:06:0101001
5.	Адрес здания, сооружения, объекта незавершенного строительства	Российская Федерация, Томская область, район Каргасокский, село Каргасок, улица Садовая, дом 106
5.1.	Сведения о местоположении здания, сооружения, объекта незавершенного строительства (при отсутствии адреса) в структурированном в соответствии с федеральной информационной адресной системой виде	-
5.2.	Дополнительные сведения о местоположении	-
6.	Иные сведения	-

3. Пояснения к сведениям об объекте недвижимости с кадастровым номером 70:06:0101001:1254 :

1.	-
----	---

Описание местоположения зданий, сооружений, объектов незавершенного строительства на земельном участке

**1. Сведения о характерных точках контура объекта недвижимости
с кадастровым номером : 70:06:0101001:995 :**

Система координат МСК 70, зона 2

Зона № 2

Обозначение характерных точек контура	Содержатся в Едином государственном реестре недвижимости			Определены в ходе выполнения комплексных кадастровых работ			Метод опреде ления коор динат	Формулы, примененные для расчета средней квадратической погрешности определения координат характерных точек (Mt), м, с подставленными в такие формулы значениями и итоговые (вычисленные) значения Mt, м
	Координаты, м		Ради ус, м	Координаты, м		Ради ус, м		
	X	Y	R	X	Y	R		
1	2	3	4	5	6	7	8	9
n1685O	-	-	-	641021.20	2428826.9 9	-	Метод спутниковых геодезически х измерений (определени й)	0.1
n1686O	-	-	-	641016.35	2428841.1 9	-	Метод спутниковых геодезически х измерений (определени й)	0.1
n1687O	-	-	-	641006.00	2428837.8 4	-	Метод спутниковых геодезически х измерений (определени й)	0.1
n1688O	-	-	-	641011.40	2428823.6 9	-	Метод спутниковых геодезически х измерений (определени й)	0.1
n1685O	-	-	-	641021.20	2428826.9 9	-	Метод спутниковых геодезически х измерений (определени й)	0.1

**2. Сведения о характеристиках объекта недвижимости
с кадастровым номером : 70:06:0101001:995 :**

№ п/п	Наименование характеристики	Значение характеристики
1	2	3
1.	Вид объекта недвижимости	здание
2.	Ранее присвоенный государственный учетный номер (инвентарный) здания, сооружения, объекта незавершенного строительства	-
3.	Кадастровый номер земельного участка (земельных участков), в границах которого (которых) расположены здание, сооружение, объект незавершенного строительства	-

2. Сведения о характеристиках объекта недвижимости с кадастровым номером : 70:06:0101001:995 :

№ п/п	Наименование характеристики	Значение характеристики
1	2	3
4.	Уникальный учетный номер кадастрового квартала, в границах которого расположены здание, сооружение, объект незавершенного строительства	70:06:0101001
5.	Адрес здания, сооружения, объекта незавершенного строительства	Российская Федерация, Томская область, район Каргасокский, село Каргасок, улица Садовая, дом 108
5.1.	Сведения о местоположении здания, сооружения, объекта незавершенного строительства (при отсутствии адреса) в структурированном в соответствии с федеральной информационной адресной системой виде	-
5.2.	Дополнительные сведения о местоположении	-
6.	Иные сведения	-

3. Пояснения к сведениям об объекте недвижимости с кадастровым номером 70:06:0101001:995 :

1.	-
----	---

**Описание местоположения зданий, сооружений,
объектов незавершенного строительства на земельном участке**

**1. Сведения о характерных точках контура объекта недвижимости
с кадастровым номером : 70:06:0101001:1179 :**

Система координат МСК 70, зона 2

Зона № 2

Обозначение характерных точек контура	Содержатся в Едином государственном реестре недвижимости			Определены в ходе выполнения комплексных кадастровых работ			Метод опреде ления коор динат	Формулы, примененные для расчета средней квадратической погрешности определения координат характерных точек (Mt), м, с подставленными в такие формулы значениями и итоговые (вычисленные) значения Mt, м
	Координаты, м		Ради ус, м	Координаты, м		Ради ус, м		
	X	Y	R	X	Y	R		
1	2	3	4	5	6	7	8	9
h1689O	-	-	-	641027.03	2428808.9 5	-	Метод спутниковых геодезически х измерений (определени й)	0.1
h1690O	-	-	-	641023.98	2428816.4 0	-	Метод спутниковых геодезически х измерений (определени й)	0.1
h1691O	-	-	-	641015.15	2428813.0 9	-	Метод спутниковых геодезически х измерений (определени й)	0.1
2231	-	-	-	641018.17	2428805.1 2	-	Метод спутниковых геодезически х измерений (определени й)	0.1
h1689O	-	-	-	641027.03	2428808.9 5	-	Метод спутниковых геодезически х измерений (определени й)	0.1

**2. Сведения о характеристиках объекта недвижимости
с кадастровым номером : 70:06:0101001:1179 :**

№ п/п	Наименование характеристики	Значение характеристики
1	2	3
1.	Вид объекта недвижимости	здание
2.	Ранее присвоенный государственный учетный номер (инвентарный) здания, сооружения, объекта незавершенного строительства	-
3.	Кадастровый номер земельного участка (земельных участков), в границах которого (которых) расположены здание, сооружение, объект незавершенного строительства	70:06:0101001:504

2. Сведения о характеристиках объекта недвижимости с кадастровым номером : 70:06:0101001:1179 :

№ п/п	Наименование характеристики	Значение характеристики
1	2	3
4.	Уникальный учетный номер кадастрового квартала, в границах которого расположены здание, сооружение, объект незавершенного строительства	70:06:0101001
5.	Адрес здания, сооружения, объекта незавершенного строительства	Российская Федерация, Томская область, район Каргасокский, село Каргасок, улица Садовая, дом 110
5.1.	Сведения о местоположении здания, сооружения, объекта незавершенного строительства (при отсутствии адреса) в структурированном в соответствии с федеральной информационной адресной системой виде	-
5.2.	Дополнительные сведения о местоположении	-
6.	Иные сведения	-

3. Пояснения к сведениям об объекте недвижимости с кадастровым номером 70:06:0101001:1179 :

1.	-
----	---

Описание местоположения зданий, сооружений, объектов незавершенного строительства на земельном участке

**1. Сведения о характерных точках контура объекта недвижимости
с кадастровым номером : 70:06:0101001:1017 :**

Система координат МСК 70, зона 2

Зона № 2

Обозначение характерных точек контура	Содержатся в Едином государственном реестре недвижимости			Определены в ходе выполнения комплексных кадастровых работ			Метод опреде ления коор динат	Формулы, примененные для расчета средней квадратической погрешности определения координат характерных точек (Mt), м, с подставленными в такие формулы значениями и итоговые (вычисленные) значения Mt, м
	Координаты, м		Ради ус, м	Координаты, м		Ради ус, м		
	X	Y	R	X	Y	R		
1	2	3	4	5	6	7	8	9
n16920	-	-	-	641038.44	2428778.9 9	-	Метод спутниковых геодезически х измерений (определени й)	0.1
n16930	-	-	-	641033.74	2428790.5 4	-	Метод спутниковых геодезически х измерений (определени й)	0.1
n16940	-	-	-	641024.74	2428786.8 6	-	Метод спутниковых геодезически х измерений (определени й)	0.1
n16950	-	-	-	641029.82	2428775.5 0	-	Метод спутниковых геодезически х измерений (определени й)	0.1
n16920	-	-	-	641038.44	2428778.9 9	-	Метод спутниковых геодезически х измерений (определени й)	0.1

**2. Сведения о характеристиках объекта недвижимости
с кадастровым номером : 70:06:0101001:1017 :**

№ п/п	Наименование характеристики	Значение характеристики
1	2	3
1.	Вид объекта недвижимости	здание
2.	Ранее присвоенный государственный учетный номер (инвентарный) здания, сооружения, объекта незавершенного строительства	-
3.	Кадастровый номер земельного участка (земельных участков), в границах которого (которых) расположены здание, сооружение, объект незавершенного строительства	70:06:0101001:2913

2. Сведения о характеристиках объекта недвижимости с кадастровым номером : 70:06:0101001:1017 :

№ п/п	Наименование характеристики	Значение характеристики
1	2	3
4.	Уникальный учетный номер кадастрового квартала, в границах которого расположены здание, сооружение, объект незавершенного строительства	70:06:0101001
5.	Адрес здания, сооружения, объекта незавершенного строительства	Российская Федерация, Томская область, район Каргасокский, село Каргасок, улица Садовая, дом 112
5.1.	Сведения о местоположении здания, сооружения, объекта незавершенного строительства (при отсутствии адреса) в структурированном в соответствии с федеральной информационной адресной системой виде	-
5.2.	Дополнительные сведения о местоположении	-
6.	Иные сведения	-

3. Пояснения к сведениям об объекте недвижимости с кадастровым номером 70:06:0101001:1017 :

1.	-
----	---

**Описание местоположения зданий, сооружений,
объектов незавершенного строительства на земельном участке**

**1. Сведения о характерных точках контура объекта недвижимости
с кадастровым номером : 70:06:0101001:814 :**

Система координат МСК 70, зона 2

Зона № 2

Обозначение характерных точек контура	Содержатся в Едином государственном реестре недвижимости			Определены в ходе выполнения комплексных кадастровых работ			Метод опреде ления коор динат	Формулы, примененные для расчета средней квадратической погрешности определения координат характерных точек (Mt), м, с подставленными в такие формулы значениями и итоговые (вычисленные) значения Mt, м
	Координаты, м		Ради ус, м	Координаты, м		Ради ус, м		
	X	Y	R	X	Y	R		
1	2	3	4	5	6	7	8	9
n1700O	-	-	-	641067.29	2428865.5 7	-	Метод спутниковых геодезически х измерений (определени й)	0.1
n1701O	-	-	-	641063.79	2428875.0 7	-	Метод спутниковых геодезически х измерений (определени й)	0.1
n1702O	-	-	-	641052.84	2428870.6 7	-	Метод спутниковых геодезически х измерений (определени й)	0.1
n1703O	-	-	-	641056.49	2428860.9 7	-	Метод спутниковых геодезически х измерений (определени й)	0.1
n1700O	-	-	-	641067.29	2428865.5 7	-	Метод спутниковых геодезически х измерений (определени й)	0.1

**2. Сведения о характеристиках объекта недвижимости
с кадастровым номером : 70:06:0101001:814 :**

№ п/п	Наименование характеристики	Значение характеристики
1	2	3
1.	Вид объекта недвижимости	здание
2.	Ранее присвоенный государственный учетный номер (инвентарный) здания, сооружения, объекта незавершенного строительства	-
3.	Кадастровый номер земельного участка (земельных участков), в границах которого (которых) расположены здание, сооружение, объект незавершенного строительства	70:06:0101001:2943

2. Сведения о характеристиках объекта недвижимости с кадастровым номером : 70:06:0101001:814 :

№ п/п	Наименование характеристики	Значение характеристики
1	2	3
4.	Уникальный учетный номер кадастрового квартала, в границах которого расположены здание, сооружение, объект незавершенного строительства	70:06:0101001
5.	Адрес здания, сооружения, объекта незавершенного строительства	Российская Федерация, Томская область, район Каргасокский, село Каргасок, улица Учебная, дом 85
5.1.	Сведения о местоположении здания, сооружения, объекта незавершенного строительства (при отсутствии адреса) в структурированном в соответствии с федеральной информационной адресной системой виде	-
5.2.	Дополнительные сведения о местоположении	-
6.	Иные сведения	-

3. Пояснения к сведениям об объекте недвижимости с кадастровым номером 70:06:0101001:814 :

1.	-
----	---

Описание местоположения зданий, сооружений, объектов незавершенного строительства на земельном участке

**1. Сведения о характерных точках контура объекта недвижимости
с кадастровым номером : 70:06:0101001:1622 :**

Система координат МСК 70, зона 2

Зона № 2

Обозначение характерных точек контура	Содержатся в Едином государственном реестре недвижимости			Определены в ходе выполнения комплексных кадастровых работ			Метод опреде ления коор динат	Формулы, примененные для расчета средней квадратической погрешности определения координат характерных точек (Mt), м, с подставленными в такие формулы значениями и итоговые (вычисленные) значения Mt, м
	Координаты, м		Ради ус, м	Координаты, м		Ради ус, м		
	X	Y	R	X	Y	R		
1	2	3	4	5	6	7	8	9
n1704O	-	-	-	641021.90	2428974.0 1	-	Метод спутниковых геодезически х измерений (определени й)	0.1
n1705O	-	-	-	641016.60	2428988.0 1	-	Метод спутниковых геодезически х измерений (определени й)	0.1
n1706O	-	-	-	641009.75	2428985.4 6	-	Метод спутниковых геодезически х измерений (определени й)	0.1
n1707O	-	-	-	641015.05	2428971.4 6	-	Метод спутниковых геодезически х измерений (определени й)	0.1
n1704O	-	-	-	641021.90	2428974.0 1	-	Метод спутниковых геодезически х измерений (определени й)	0.1

**2. Сведения о характеристиках объекта недвижимости
с кадастровым номером : 70:06:0101001:1622 :**

№ п/п	Наименование характеристики	Значение характеристики
1	2	3
1.	Вид объекта недвижимости	здание
2.	Ранее присвоенный государственный учетный номер (инвентарный) здания, сооружения, объекта незавершенного строительства	-
3.	Кадастровый номер земельного участка (земельных участков), в границах которого (которых) расположены здание, сооружение, объект незавершенного строительства	70:06:0101001:78

2. Сведения о характеристиках объекта недвижимости с кадастровым номером : 70:06:0101001:1622 :

№ п/п	Наименование характеристики	Значение характеристики
1	2	3
4.	Уникальный учетный номер кадастрового квартала, в границах которого расположены здание, сооружение, объект незавершенного строительства	70:06:0101001
5.	Адрес здания, сооружения, объекта незавершенного строительства	Российская Федерация, Томская область, район Каргасокский, село Каргасок, улица Учебная, дом 79
5.1.	Сведения о местоположении здания, сооружения, объекта незавершенного строительства (при отсутствии адреса) в структурированном в соответствии с федеральной информационной адресной системой виде	-
5.2.	Дополнительные сведения о местоположении	-
6.	Иные сведения	-

3. Пояснения к сведениям об объекте недвижимости с кадастровым номером 70:06:0101001:1622 :

1.	-
----	---

**Описание местоположения зданий, сооружений,
объектов незавершенного строительства на земельном участке**

**1. Сведения о характерных точках контура объекта недвижимости
с кадастровым номером : 70:06:0101001:806 :**

Система координат МСК 70, зона 2

Зона № 2

Обозначение характерных точек контура	Содержатся в Едином государственном реестре недвижимости			Определены в ходе выполнения комплексных кадастровых работ			Метод опреде ления коор динат	Формулы, примененные для расчета средней квадратической погрешности определения координат характерных точек (Mt), м, с подставленными в такие формулы значениями и итоговые (вычисленные) значения Mt, м
	Координаты, м		Ради ус, м	Координаты, м		Ради ус, м		
	X	Y	R	X	Y	R		
1	2	3	4	5	6	7	8	9
n1708O	-	-	-	641011.25	2429011.0 1	-	Метод спутниковых геодезически х измерений (определени й)	0.1
n1709O	-	-	-	641006.60	2429022.7 6	-	Метод спутниковых геодезически х измерений (определени й)	0.1
n1710O	-	-	-	640998.50	2429019.5 6	-	Метод спутниковых геодезически х измерений (определени й)	0.1
n1711O	-	-	-	641003.20	2429007.8 1	-	Метод спутниковых геодезически х измерений (определени й)	0.1
n1708O	-	-	-	641011.25	2429011.0 1	-	Метод спутниковых геодезически х измерений (определени й)	0.1

**2. Сведения о характеристиках объекта недвижимости
с кадастровым номером : 70:06:0101001:806 :**

№ п/п	Наименование характеристики	Значение характеристики
1	2	3
1.	Вид объекта недвижимости	здание
2.	Ранее присвоенный государственный учетный номер (инвентарный) здания, сооружения, объекта незавершенного строительства	-
3.	Кадастровый номер земельного участка (земельных участков), в границах которого (которых) расположены здание, сооружение, объект незавершенного строительства	70:06:0101001:726

2. Сведения о характеристиках объекта недвижимости с кадастровым номером : 70:06:0101001:806 :

№ п/п	Наименование характеристики	Значение характеристики
1	2	3
4.	Уникальный учетный номер кадастрового квартала, в границах которого расположены здание, сооружение, объект незавершенного строительства	70:06:0101001
5.	Адрес здания, сооружения, объекта незавершенного строительства	Российская Федерация, Томская область, район Каргасокский, село Каргасок, улица Учебная, дом 77
5.1.	Сведения о местоположении здания, сооружения, объекта незавершенного строительства (при отсутствии адреса) в структурированном в соответствии с федеральной информационной адресной системой виде	-
5.2.	Дополнительные сведения о местоположении	-
6.	Иные сведения	-

3. Пояснения к сведениям об объекте недвижимости с кадастровым номером 70:06:0101001:806 :

1.	-
----	---

**Описание местоположения зданий, сооружений,
объектов незавершенного строительства на земельном участке**

**1. Сведения о характерных точках контура объекта недвижимости
с кадастровым номером : 70:06:0101001:813 :**

Система координат МСК 70, зона 2

Зона № 2

Обозначение характерных точек контура	Содержатся в Едином государственном реестре недвижимости			Определены в ходе выполнения комплексных кадастровых работ			Метод опреде ления коор динат	Формулы, примененные для расчета средней квадратической погрешности определения координат характерных точек (Mt), м, с подставленными в такие формулы значениями и итоговые (вычисленные) значения Mt, м
	Координаты, м		Ради ус, м	Координаты, м		Ради ус, м		
	X	Y	R	X	Y	R		
1	2	3	4	5	6	7	8	9
n17120	-	-	-	641000.50	2429037.0 1	-	Метод спутниковых геодезически х измерений (определени й)	0.1
n17130	-	-	-	640996.95	2429045.5 6	-	Метод спутниковых геодезически х измерений (определени й)	0.1
n17140	-	-	-	640987.90	2429042.0 6	-	Метод спутниковых геодезически х измерений (определени й)	0.1
n17150	-	-	-	640991.75	2429033.1 1	-	Метод спутниковых геодезически х измерений (определени й)	0.1
n17120	-	-	-	641000.50	2429037.0 1	-	Метод спутниковых геодезически х измерений (определени й)	0.1

**2. Сведения о характеристиках объекта недвижимости
с кадастровым номером : 70:06:0101001:813 :**

№ п/п	Наименование характеристики	Значение характеристики
1	2	3
1.	Вид объекта недвижимости	здание
2.	Ранее присвоенный государственный учетный номер (инвентарный) здания, сооружения, объекта незавершенного строительства	-
3.	Кадастровый номер земельного участка (земельных участков), в границах которого (которых) расположены здание, сооружение, объект незавершенного строительства	70:06:0101001:81

2. Сведения о характеристиках объекта недвижимости с кадастровым номером : 70:06:0101001:813 :

№ п/п	Наименование характеристики	Значение характеристики
1	2	3
4.	Уникальный учетный номер кадастрового квартала, в границах которого расположены здание, сооружение, объект незавершенного строительства	70:06:0101001
5.	Адрес здания, сооружения, объекта незавершенного строительства	Российская Федерация, Томская область, район Каргасокский, село Каргасок, улица Учебная, дом 75
5.1.	Сведения о местоположении здания, сооружения, объекта незавершенного строительства (при отсутствии адреса) в структурированном в соответствии с федеральной информационной адресной системой виде	-
5.2.	Дополнительные сведения о местоположении	-
6.	Иные сведения	-

3. Пояснения к сведениям об объекте недвижимости с кадастровым номером 70:06:0101001:813 :

1.	-
----	---

Описание местоположения зданий, сооружений, объектов незавершенного строительства на земельном участке

**1. Сведения о характерных точках контура объекта недвижимости
с кадастровым номером : 70:06:0101001:1015 :**

Система координат МСК 70, зона 2

Зона № 2

Обозначение характерных точек контура	Содержатся в Едином государственном реестре недвижимости			Определены в ходе выполнения комплексных кадастровых работ			Метод опреде ления коор динат	Формулы, примененные для расчета средней квадратической погрешности определения координат характерных точек (Mt), м, с подставленными в такие формулы значениями и итоговые (вычисленные) значения Mt, м
	Координаты, м		Ради ус, м	Координаты, м		Ради ус, м		
	X	Y	R	X	Y	R		
1	2	3	4	5	6	7	8	9
n1716O	-	-	-	640982.60	2429053.1 6	-	Метод спутниковых геодезически х измерений (определени й)	0.1
n1717O	-	-	-	640978.40	2429063.4 6	-	Метод спутниковых геодезически х измерений (определени й)	0.1
n1718O	-	-	-	640961.04	2429056.6 1	-	Метод спутниковых геодезически х измерений (определени й)	0.1
n1719O	-	-	-	640964.65	2429046.5 1	-	Метод спутниковых геодезически х измерений (определени й)	0.1
n1716O	-	-	-	640982.60	2429053.1 6	-	Метод спутниковых геодезически х измерений (определени й)	0.1

**2. Сведения о характеристиках объекта недвижимости
с кадастровым номером : 70:06:0101001:1015 :**

№ п/п	Наименование характеристики	Значение характеристики
1	2	3
1.	Вид объекта недвижимости	здание
2.	Ранее присвоенный государственный учетный номер (инвентарный) здания, сооружения, объекта незавершенного строительства	-
3.	Кадастровый номер земельного участка (земельных участков), в границах которого (которых) расположены здание, сооружение, объект незавершенного строительства	70:06:0101001:2245

2. Сведения о характеристиках объекта недвижимости с кадастровым номером : 70:06:0101001:1015 :

№ п/п	Наименование характеристики	Значение характеристики
1	2	3
4.	Уникальный учетный номер кадастрового квартала, в границах которого расположены здание, сооружение, объект незавершенного строительства	70:06:0101001
5.	Адрес здания, сооружения, объекта незавершенного строительства	Российская Федерация, Томская область, район Каргасокский, село Каргасок, улица Учебная, дом 73
5.1.	Сведения о местоположении здания, сооружения, объекта незавершенного строительства (при отсутствии адреса) в структурированном в соответствии с федеральной информационной адресной системой виде	-
5.2.	Дополнительные сведения о местоположении	-
6.	Иные сведения	-

3. Пояснения к сведениям об объекте недвижимости с кадастровым номером 70:06:0101001:1015 :

1.	-

**Описание местоположения зданий, сооружений,
объектов незавершенного строительства на земельном участке**

**1. Сведения о характерных точках контура объекта недвижимости
с кадастровым номером : 70:06:0101001:810 :**

Система координат МСК 70, зона 2

Зона № 2

Обозначение характерных точек контура	Содержатся в Едином государственном реестре недвижимости			Определены в ходе выполнения комплексных кадастровых работ			Метод опреде ления коор динат	Формулы, примененные для расчета средней квадратической погрешности определения координат характерных точек (Mt), м, с подставленными в такие формулы значениями и итоговые (вычисленные) значения Mt, м
	Координаты, м		Ради ус, м	Координаты, м		Ради ус, м		
	X	Y	R	X	Y	R		
1	2	3	4	5	6	7	8	9
h1720O	-	-	-	641070.96	2428962.2 1	-	Метод спутниковых геодезически х измерений (определени й)	0.1
h1721O	-	-	-	641065.26	2428976.5 1	-	Метод спутниковых геодезически х измерений (определени й)	0.1
h1722O	-	-	-	641055.56	2428972.1 1	-	Метод спутниковых геодезически х измерений (определени й)	0.1
h1723O	-	-	-	641061.46	2428958.1 1	-	Метод спутниковых геодезически х измерений (определени й)	0.1
h1720O	-	-	-	641070.96	2428962.2 1	-	Метод спутниковых геодезически х измерений (определени й)	0.1

**2. Сведения о характеристиках объекта недвижимости
с кадастровым номером : 70:06:0101001:810 :**

№ п/п	Наименование характеристики	Значение характеристики
1	2	3
1.	Вид объекта недвижимости	здание
2.	Ранее присвоенный государственный учетный номер (инвентарный) здания, сооружения, объекта незавершенного строительства	-
3.	Кадастровый номер земельного участка (земельных участков), в границах которого (которых) расположены здание, сооружение, объект незавершенного строительства	-

2. Сведения о характеристиках объекта недвижимости с кадастровым номером : 70:06:0101001:810 :

№ п/п	Наименование характеристики	Значение характеристики
1	2	3
4.	Уникальный учетный номер кадастрового квартала, в границах которого расположены здание, сооружение, объект незавершенного строительства	70:06:0101001
5.	Адрес здания, сооружения, объекта незавершенного строительства	Российская Федерация, Томская область, район Каргасокский, село Каргасок, улица Учебная, дом 88
5.1.	Сведения о местоположении здания, сооружения, объекта незавершенного строительства (при отсутствии адреса) в структурированном в соответствии с федеральной информационной адресной системой виде	-
5.2.	Дополнительные сведения о местоположении	-
6.	Иные сведения	-

3. Пояснения к сведениям об объекте недвижимости с кадастровым номером 70:06:0101001:810 :

1.	-

Описание местоположения зданий, сооружений, объектов незавершенного строительства на земельном участке

**1. Сведения о характерных точках контура объекта недвижимости
с кадастровым номером : 70:06:0101001:805 :**

Система координат МСК 70, зона 2

Зона № 2

Обозначение характерных точек контура	Содержатся в Едином государственном реестре недвижимости			Определены в ходе выполнения комплексных кадастровых работ			Метод опреде ления коор динат	Формулы, примененные для расчета средней квадратической погрешности определения координат характерных точек (Mt), м, с подставленными в такие формулы значениями и итоговые (вычисленные) значения Mt, м
	Координаты, м		Ради ус, м	Координаты, м		Ради ус, м		
	X	Y	R	X	Y	R		
1	2	3	4	5	6	7	8	9
n1724O	-	-	-	641092.41	2428913.0 6	-	Метод спутниковых геодезически х измерений (определени й)	0.1
n1725O	-	-	-	641083.46	2428932.7 1	-	Метод спутниковых геодезически х измерений (определени й)	0.1
n1726O	-	-	-	641074.16	2428928.5 1	-	Метод спутниковых геодезически х измерений (определени й)	0.1
n1727O	-	-	-	641082.31	2428908.4 6	-	Метод спутниковых геодезически х измерений (определени й)	0.1
n1724O	-	-	-	641092.41	2428913.0 6	-	Метод спутниковых геодезически х измерений (определени й)	0.1

**2. Сведения о характеристиках объекта недвижимости
с кадастровым номером : 70:06:0101001:805 :**

№ п/п	Наименование характеристики	Значение характеристики
1	2	3
1.	Вид объекта недвижимости	здание
2.	Ранее присвоенный государственный учетный номер (инвентарный) здания, сооружения, объекта незавершенного строительства	-
3.	Кадастровый номер земельного участка (земельных участков), в границах которого (которых) расположены здание, сооружение, объект незавершенного строительства	70:06:0101001:613, 70:06:0101001:614

2. Сведения о характеристиках объекта недвижимости с кадастровым номером : 70:06:0101001:805 :

№ п/п	Наименование характеристики	Значение характеристики
1	2	3
4.	Уникальный учетный номер кадастрового квартала, в границах которого расположены здание, сооружение, объект незавершенного строительства	70:06:0101001
5.	Адрес здания, сооружения, объекта незавершенного строительства	Российская Федерация, Томская область, район Каргасокский, село Каргасок, улица Учебная, дом 90
5.1.	Сведения о местоположении здания, сооружения, объекта незавершенного строительства (при отсутствии адреса) в структурированном в соответствии с федеральной информационной адресной системой виде	-
5.2.	Дополнительные сведения о местоположении	-
6.	Иные сведения	-

3. Пояснения к сведениям об объекте недвижимости с кадастровым номером 70:06:0101001:805 :

1.	-
----	---

**Описание местоположения зданий, сооружений,
объектов незавершенного строительства на земельном участке**

**1. Сведения о характерных точках контура объекта недвижимости
с кадастровым номером : 70:06:0101001:812 :**

Система координат МСК 70, зона 2

Зона № 2

Обозначение характерных точек контура	Содержатся в Едином государственном реестре недвижимости			Определены в ходе выполнения комплексных кадастровых работ			Метод опреде ления коор динат	Формулы, примененные для расчета средней квадратической погрешности определения координат характерных точек (Mt), м, с подставленными в такие формулы значениями и итоговые (вычисленные) значения Mt, м
	Координаты, м		Ради ус, м	Координаты, м		Ради ус, м		
	X	Y	R	X	Y	R		
1	2	3	4	5	6	7	8	9
н17550	-	-	-	641108.38	2428876.7 3	-	Метод спутниковых геодезически х измерений (определени й)	0.1
н17560	-	-	-	641108.43	2428877.0 3	-	Метод спутниковых геодезически х измерений (определени й)	0.1
н17570	-	-	-	641105.63	2428884.1 3	-	Метод спутниковых геодезически х измерений (определени й)	0.1
н17580	-	-	-	641093.33	2428879.4 3	-	Метод спутниковых геодезически х измерений (определени й)	0.1
н17590	-	-	-	641096.48	2428871.8 3	-	Метод спутниковых геодезически х измерений (определени й)	0.1
н17550	-	-	-	641108.38	2428876.7 3	-	Метод спутниковых геодезически х измерений (определени й)	0.1

**2. Сведения о характеристиках объекта недвижимости
с кадастровым номером : 70:06:0101001:812 :**

№ п/п	Наименование характеристики	Значение характеристики
1	2	3
1.	Вид объекта недвижимости	здание
2.	Ранее присвоенный государственный учетный номер (инвентарный) здания, сооружения, объекта незавершенного строительства	-

2. Сведения о характеристиках объекта недвижимости с кадастровым номером : 70:06:0101001:812 :

№ п/п	Наименование характеристики	Значение характеристики
1	2	3
3.	Кадастровый номер земельного участка (земельных участков), в границах которого (которых) расположены здание, сооружение, объект незавершенного строительства	70:06:0101001:615
4.	Уникальный учетный номер кадастрового квартала, в границах которого расположены здание, сооружение, объект незавершенного строительства	70:06:0101001
5.	Адрес здания, сооружения, объекта незавершенного строительства	Российская Федерация, Томская область, район Каргасокский, село Каргасок, улица Учебная, дом 92
5.1.	Сведения о местоположении здания, сооружения, объекта незавершенного строительства (при отсутствии адреса) в структурированном в соответствии с федеральной информационной адресной системой виде	-
5.2.	Дополнительные сведения о местоположении	-
6.	Иные сведения	-

3. Пояснения к сведениям об объекте недвижимости с кадастровым номером 70:06:0101001:812 :

1.	-
----	---

**Описание местоположения зданий, сооружений,
объектов незавершенного строительства на земельном участке**

**1. Сведения о характерных точках контура объекта недвижимости
с кадастровым номером : 70:06:0101001:804 :**

Система координат МСК 70, зона 2

Зона № 2

Обозначение характерных точек контура	Содержатся в Едином государственном реестре недвижимости			Определены в ходе выполнения комплексных кадастровых работ			Метод опреде ления коор динат	Формулы, примененные для расчета средней квадратической погрешности определения координат характерных точек (Mt), м, с подставленными в такие формулы значениями и итоговые (вычисленные) значения Mt, м
	Координаты, м		Ради ус, м	Координаты, м		Ради ус, м		
	X	Y	R	X	Y	R		
1	2	3	4	5	6	7	8	9
h1760O	-	-	-	641113.53	2428850.2 8	-	Метод спутниковых геодезически х измерений (определени й)	0.1
h1761O	-	-	-	641109.78	2428858.2 3	-	Метод спутниковых геодезически х измерений (определени й)	0.1
h1762O	-	-	-	641103.53	2428855.2 8	-	Метод спутниковых геодезически х измерений (определени й)	0.1
h1763O	-	-	-	641107.08	2428847.3 3	-	Метод спутниковых геодезически х измерений (определени й)	0.1
h1760O	-	-	-	641113.53	2428850.2 8	-	Метод спутниковых геодезически х измерений (определени й)	0.1

**2. Сведения о характеристиках объекта недвижимости
с кадастровым номером : 70:06:0101001:804 :**

№ п/п	Наименование характеристики	Значение характеристики
1	2	3
1.	Вид объекта недвижимости	здание
2.	Ранее присвоенный государственный учетный номер (инвентарный) здания, сооружения, объекта незавершенного строительства	-
3.	Кадастровый номер земельного участка (земельных участков), в границах которого (которых) расположены здание, сооружение, объект незавершенного строительства	-

2. Сведения о характеристиках объекта недвижимости с кадастровым номером : 70:06:0101001:804 :

№ п/п	Наименование характеристики	Значение характеристики
1	2	3
4.	Уникальный учетный номер кадастрового квартала, в границах которого расположены здание, сооружение, объект незавершенного строительства	70:06:0101001
5.	Адрес здания, сооружения, объекта незавершенного строительства	Российская Федерация, Томская область, район Каргасокский, село Каргасок, улица Учебная, дом 94
5.1.	Сведения о местоположении здания, сооружения, объекта незавершенного строительства (при отсутствии адреса) в структурированном в соответствии с федеральной информационной адресной системой виде	-
5.2.	Дополнительные сведения о местоположении	-
6.	Иные сведения	-

3. Пояснения к сведениям об объекте недвижимости с кадастровым номером 70:06:0101001:804 :

1.	-
----	---

**Описание местоположения зданий, сооружений,
объектов незавершенного строительства на земельном участке**

**1. Сведения о характерных точках контура объекта недвижимости
с кадастровым номером : 70:06:0101001:1014 :**

Система координат МСК 70, зона 2

Зона № 2

Обозначение характерных точек контура	Содержатся в Едином государственном реестре недвижимости			Определены в ходе выполнения комплексных кадастровых работ			Метод опреде ления коор динат	Формулы, примененные для расчета средней квадратической погрешности определения координат характерных точек (Mt), м, с подставленными в такие формулы значениями и итоговые (вычисленные) значения Mt, м
	Координаты, м		Ради ус, м	Координаты, м		Ради ус, м		
	X	Y	R	X	Y	R		
1	2	3	4	5	6	7	8	9
h1764O	-	-	-	641111.68	2429041.3 8	-	Метод спутниковых геодезически х измерений (определени й)	0.1
h1765O	-	-	-	641107.28	2429051.8 3	-	Метод спутниковых геодезически х измерений (определени й)	0.1
h1766O	-	-	-	641098.48	2429048.0 3	-	Метод спутниковых геодезически х измерений (определени й)	0.1
h1767O	-	-	-	641102.78	2429037.6 3	-	Метод спутниковых геодезически х измерений (определени й)	0.1
h1764O	-	-	-	641111.68	2429041.3 8	-	Метод спутниковых геодезически х измерений (определени й)	0.1

**2. Сведения о характеристиках объекта недвижимости
с кадастровым номером : 70:06:0101001:1014 :**

№ п/п	Наименование характеристики	Значение характеристики
1	2	3
1.	Вид объекта недвижимости	здание
2.	Ранее присвоенный государственный учетный номер (инвентарный) здания, сооружения, объекта незавершенного строительства	-
3.	Кадастровый номер земельного участка (земельных участков), в границах которого (которых) расположены здание, сооружение, объект незавершенного строительства	70:06:0101001:139

2. Сведения о характеристиках объекта недвижимости с кадастровым номером : 70:06:0101001:1014 :

№ п/п	Наименование характеристики	Значение характеристики
1	2	3
4.	Уникальный учетный номер кадастрового квартала, в границах которого расположены здание, сооружение, объект незавершенного строительства	70:06:0101001
5.	Адрес здания, сооружения, объекта незавершенного строительства	Российская Федерация, Томская область, район Каргасокский, село Каргасок, улица Октябрьская, дом 95
5.1.	Сведения о местоположении здания, сооружения, объекта незавершенного строительства (при отсутствии адреса) в структурированном в соответствии с федеральной информационной адресной системой виде	-
5.2.	Дополнительные сведения о местоположении	-
6.	Иные сведения	-

3. Пояснения к сведениям об объекте недвижимости с кадастровым номером 70:06:0101001:1014 :

1.	-
----	---

**Описание местоположения зданий, сооружений,
объектов незавершенного строительства на земельном участке**

**1. Сведения о характерных точках контура объекта недвижимости
с кадастровым номером : 70:06:0101001:1184 :**

Система координат МСК 70, зона 2

Зона № 2

Обозначение характерных точек контура	Содержатся в Едином государственном реестре недвижимости			Определены в ходе выполнения комплексных кадастровых работ			Метод опреде ления коор динат	Формулы, примененные для расчета средней квадратической погрешности определения координат характерных точек (Mt), м, с подставленными в такие формулы значениями и итоговые (вычисленные) значения Mt, м
	Координаты, м		Ради ус, м	Координаты, м		Ради ус, м		
	X	Y	R	X	Y	R		
1	2	3	4	5	6	7	8	9
n1768O	-	-	-	641116.88	2429002.9 8	-	Метод спутниковых геодезически х измерений (определени й)	0.1
n1769O	-	-	-	641107.08	2429027.4 8	-	Метод спутниковых геодезически х измерений (определени й)	0.1
n1770O	-	-	-	641085.58	2429018.5 8	-	Метод спутниковых геодезически х измерений (определени й)	0.1
n1771O	-	-	-	641095.48	2428994.0 8	-	Метод спутниковых геодезически х измерений (определени й)	0.1
n1768O	-	-	-	641116.88	2429002.9 8	-	Метод спутниковых геодезически х измерений (определени й)	0.1

**2. Сведения о характеристиках объекта недвижимости
с кадастровым номером : 70:06:0101001:1184 :**

№ п/п	Наименование характеристики	Значение характеристики
1	2	3
1.	Вид объекта недвижимости	здание
2.	Ранее присвоенный государственный учетный номер (инвентарный) здания, сооружения, объекта незавершенного строительства	-
3.	Кадастровый номер земельного участка (земельных участков), в границах которого (которых) расположены здание, сооружение, объект незавершенного строительства	70:06:0101001:109

2. Сведения о характеристиках объекта недвижимости с кадастровым номером : 70:06:0101001:1184 :

№ п/п	Наименование характеристики	Значение характеристики
1	2	3
4.	Уникальный учетный номер кадастрового квартала, в границах которого расположены здание, сооружение, объект незавершенного строительства	70:06:0101001
5.	Адрес здания, сооружения, объекта незавершенного строительства	Российская Федерация, Томская область, район Каргасокский, село Каргасок, улица Октябрьская, дом 97
5.1.	Сведения о местоположении здания, сооружения, объекта незавершенного строительства (при отсутствии адреса) в структурированном в соответствии с федеральной информационной адресной системой виде	-
5.2.	Дополнительные сведения о местоположении	-
6.	Иные сведения	-

3. Пояснения к сведениям об объекте недвижимости с кадастровым номером 70:06:0101001:1184 :

1.	-
----	---

Описание местоположения зданий, сооружений, объектов незавершенного строительства на земельном участке

**1. Сведения о характерных точках контура объекта недвижимости
с кадастровым номером : 70:06:0101001:1717 :**

Система координат МСК 70, зона 2

Зона № 2

Обозначение характерных точек контура	Содержатся в Едином государственном реестре недвижимости			Определены в ходе выполнения комплексных кадастровых работ			Метод опреде ления коор динат	Формулы, примененные для расчета средней квадратической погрешности определения координат характерных точек (Mt), м, с подставленными в такие формулы значениями и итоговые (вычисленные) значения Mt, м
	Координаты, м		Ради ус, м	Координаты, м		Ради ус, м		
	X	Y	R	X	Y	R		
1	2	3	4	5	6	7	8	9
n1781O	-	-	-	641149.59	2428947.8 2	-	Метод спутниковых геодезически х измерений (определени й)	0.1
n1782O	-	-	-	641146.84	2428955.0 2	-	Метод спутниковых геодезически х измерений (определени й)	0.1
n1783O	-	-	-	641139.09	2428951.7 2	-	Метод спутниковых геодезически х измерений (определени й)	0.1
n1784O	-	-	-	641141.89	2428944.2 7	-	Метод спутниковых геодезически х измерений (определени й)	0.1
n1781O	-	-	-	641149.59	2428947.8 2	-	Метод спутниковых геодезически х измерений (определени й)	0.1

**2. Сведения о характеристиках объекта недвижимости
с кадастровым номером : 70:06:0101001:1717 :**

№ п/п	Наименование характеристики	Значение характеристики
1	2	3
1.	Вид объекта недвижимости	здание
2.	Ранее присвоенный государственный учетный номер (инвентарный) здания, сооружения, объекта незавершенного строительства	-
3.	Кадастровый номер земельного участка (земельных участков), в границах которого (которых) расположены здание, сооружение, объект незавершенного строительства	-

2. Сведения о характеристиках объекта недвижимости с кадастровым номером : 70:06:0101001:1717 :

№ п/п	Наименование характеристики	Значение характеристики
1	2	3
4.	Уникальный учетный номер кадастрового квартала, в границах которого расположены здание, сооружение, объект незавершенного строительства	70:06:0101001
5.	Адрес здания, сооружения, объекта незавершенного строительства	Российская Федерация, Томская область, район Каргасокский, село Каргасок, улица Октябрьская, дом 101
5.1.	Сведения о местоположении здания, сооружения, объекта незавершенного строительства (при отсутствии адреса) в структурированном в соответствии с федеральной информационной адресной системой виде	-
5.2.	Дополнительные сведения о местоположении	-
6.	Иные сведения	-

3. Пояснения к сведениям об объекте недвижимости с кадастровым номером 70:06:0101001:1717 :

1.	-

Описание местоположения зданий, сооружений, объектов незавершенного строительства на земельном участке

**1. Сведения о характерных точках контура объекта недвижимости
с кадастровым номером : 70:06:0101001:1719 :**

Система координат МСК 70, зона 2

Зона № 2

Обозначение характерных точек контура	Содержатся в Едином государственном реестре недвижимости			Определены в ходе выполнения комплексных кадастровых работ			Метод опреде ления коор динат	Формулы, примененные для расчета средней квадратической погрешности определения координат характерных точек (Mt), м, с подставленными в такие формулы значениями и итоговые (вычисленные) значения Mt, м
	Координаты, м		Ради ус, м	Координаты, м		Ради ус, м		
	X	Y	R	X	Y	R		
1	2	3	4	5	6	7	8	9
n1785O	-	-	-	641160.69	2428921.4 2	-	Метод спутниковых геодезически х измерений (определени й)	0.1
n1786O	-	-	-	641155.29	2428935.3 7	-	Метод спутниковых геодезически х измерений (определени й)	0.1
n1787O	-	-	-	641147.49	2428932.0 7	-	Метод спутниковых геодезически х измерений (определени й)	0.1
n1788O	-	-	-	641152.84	2428918.3 2	-	Метод спутниковых геодезически х измерений (определени й)	0.1
n1785O	-	-	-	641160.69	2428921.4 2	-	Метод спутниковых геодезически х измерений (определени й)	0.1

**2. Сведения о характеристиках объекта недвижимости
с кадастровым номером : 70:06:0101001:1719 :**

№ п/п	Наименование характеристики	Значение характеристики
1	2	3
1.	Вид объекта недвижимости	здание
2.	Ранее присвоенный государственный учетный номер (инвентарный) здания, сооружения, объекта незавершенного строительства	-
3.	Кадастровый номер земельного участка (земельных участков), в границах которого (которых) расположены здание, сооружение, объект незавершенного строительства	-

2. Сведения о характеристиках объекта недвижимости с кадастровым номером : 70:06:0101001:1719 :

№ п/п	Наименование характеристики	Значение характеристики
1	2	3
4.	Уникальный учетный номер кадастрового квартала, в границах которого расположены здание, сооружение, объект незавершенного строительства	70:06:0101001
5.	Адрес здания, сооружения, объекта незавершенного строительства	Российская Федерация, Томская область, район Каргасокский, село Каргасок, улица Октябрьская, дом 103
5.1.	Сведения о местоположении здания, сооружения, объекта незавершенного строительства (при отсутствии адреса) в структурированном в соответствии с федеральной информационной адресной системой виде	-
5.2.	Дополнительные сведения о местоположении	-
6.	Иные сведения	-

3. Пояснения к сведениям об объекте недвижимости с кадастровым номером 70:06:0101001:1719 :

1.	-

Описание местоположения зданий, сооружений, объектов незавершенного строительства на земельном участке

**1. Сведения о характерных точках контура объекта недвижимости
с кадастровым номером : 70:06:0101001:1217 :**

Система координат МСК 70, зона 2

Зона № 2

Обозначение характерных точек контура	Содержатся в Едином государственном реестре недвижимости			Определены в ходе выполнения комплексных кадастровых работ			Метод опреде ления коор динат	Формулы, примененные для расчета средней квадратической погрешности определения координат характерных точек (Mt), м, с подставленными в такие формулы значениями и итоговые (вычисленные) значения Mt, м
	Координаты, м		Ради ус, м	Координаты, м		Ради ус, м		
	X	Y	R	X	Y	R		
1	2	3	4	5	6	7	8	9
n17920	-	-	-	641168.44	2428902.0 7	-	Метод спутниковых геодезически х измерений (определени й)	0.1
n17930	-	-	-	641165.74	2428908.8 2	-	Метод спутниковых геодезически х измерений (определени й)	0.1
n17940	-	-	-	641154.24	2428903.9 2	-	Метод спутниковых геодезически х измерений (определени й)	0.1
n17950	-	-	-	641156.54	2428897.5 7	-	Метод спутниковых геодезически х измерений (определени й)	0.1
n17920	-	-	-	641168.44	2428902.0 7	-	Метод спутниковых геодезически х измерений (определени й)	0.1

**2. Сведения о характеристиках объекта недвижимости
с кадастровым номером : 70:06:0101001:1217 :**

№ п/п	Наименование характеристики	Значение характеристики
1	2	3
1.	Вид объекта недвижимости	здание
2.	Ранее присвоенный государственный учетный номер (инвентарный) здания, сооружения, объекта незавершенного строительства	-
3.	Кадастровый номер земельного участка (земельных участков), в границах которого (которых) расположены здание, сооружение, объект незавершенного строительства	70:06:0101001:742

2. Сведения о характеристиках объекта недвижимости с кадастровым номером : 70:06:0101001:1217 :

№ п/п	Наименование характеристики	Значение характеристики
1	2	3
4.	Уникальный учетный номер кадастрового квартала, в границах которого расположены здание, сооружение, объект незавершенного строительства	70:06:0101001
5.	Адрес здания, сооружения, объекта незавершенного строительства	Российская Федерация, Томская область, район Каргасокский, село Каргасок, улица Октябрьская, дом 105
5.1.	Сведения о местоположении здания, сооружения, объекта незавершенного строительства (при отсутствии адреса) в структурированном в соответствии с федеральной информационной адресной системой виде	-
5.2.	Дополнительные сведения о местоположении	-
6.	Иные сведения	-

3. Пояснения к сведениям об объекте недвижимости с кадастровым номером 70:06:0101001:1217 :

1.	-

Описание местоположения зданий, сооружений, объектов незавершенного строительства на земельном участке

**1. Сведения о характерных точках контура объекта недвижимости
с кадастровым номером : 70:06:0101001:937 :**

Система координат МСК 70, зона 2

Зона № 2

Обозначение характерных точек контура	Содержатся в Едином государственном реестре недвижимости			Определены в ходе выполнения комплексных кадастровых работ			Метод опреде ления коор динат	Формулы, примененные для расчета средней квадратической погрешности определения координат характерных точек (Mt), м, с подставленными в такие формулы значениями и итоговые (вычисленные) значения Mt, м
	Координаты, м		Ради ус, м	Координаты, м		Ради ус, м		
	X	Y	R	X	Y	R		
1	2	3	4	5	6	7	8	9
n1801O	-	-	-	641179.39	2428980.0 7	-	Метод спутниковых геодезически х измерений (определени й)	0.1
n1802O	-	-	-	641174.34	2428988.8 2	-	Метод спутниковых геодезически х измерений (определени й)	0.1
n1803O	-	-	-	641166.89	2428984.7 2	-	Метод спутниковых геодезически х измерений (определени й)	0.1
n1804O	-	-	-	641171.39	2428975.9 2	-	Метод спутниковых геодезически х измерений (определени й)	0.1
n1801O	-	-	-	641179.39	2428980.0 7	-	Метод спутниковых геодезически х измерений (определени й)	0.1

**2. Сведения о характеристиках объекта недвижимости
с кадастровым номером : 70:06:0101001:937 :**

№ п/п	Наименование характеристики	Значение характеристики
1	2	3
1.	Вид объекта недвижимости	здание
2.	Ранее присвоенный государственный учетный номер (инвентарный) здания, сооружения, объекта незавершенного строительства	-
3.	Кадастровый номер земельного участка (земельных участков), в границах которого (которых) расположены здание, сооружение, объект незавершенного строительства	70:06:0101001:633

2. Сведения о характеристиках объекта недвижимости с кадастровым номером : 70:06:0101001:937 :

№ п/п	Наименование характеристики	Значение характеристики
1	2	3
4.	Уникальный учетный номер кадастрового квартала, в границах которого расположены здание, сооружение, объект незавершенного строительства	70:06:0101001
5.	Адрес здания, сооружения, объекта незавершенного строительства	Российская Федерация, Томская область, район Каргасокский, село Каргасок, улица Октябрьская, дом 108
5.1.	Сведения о местоположении здания, сооружения, объекта незавершенного строительства (при отсутствии адреса) в структурированном в соответствии с федеральной информационной адресной системой виде	-
5.2.	Дополнительные сведения о местоположении	-
6.	Иные сведения	-

3. Пояснения к сведениям об объекте недвижимости с кадастровым номером 70:06:0101001:937 :

1.	-

**Описание местоположения зданий, сооружений,
объектов незавершенного строительства на земельном участке**

**1. Сведения о характерных точках контура объекта недвижимости
с кадастровым номером : 70:06:0101001:1088 :**

Система координат МСК 70, зона 2

Зона № 2

Обозначение характерных точек контура	Содержатся в Едином государственном реестре недвижимости			Определены в ходе выполнения комплексных кадастровых работ			Метод опреде ления коор динат	Формулы, примененные для расчета средней квадратической погрешности определения координат характерных точек (Mt), м, с подставленными в такие формулы значениями и итоговые (вычисленные) значения Mt, м
	Координаты, м		Ради ус, м	Координаты, м		Ради ус, м		
	X	Y	R	X	Y	R		
1	2	3	4	5	6	7	8	9
h1805O	-	-	-	641222.64	2428953.1 2	-	Метод спутниковых геодезически х измерений (определени й)	0.1
h1806O	-	-	-	641215.74	2428960.6 2	-	Метод спутниковых геодезически х измерений (определени й)	0.1
h1807O	-	-	-	641207.44	2428953.2 2	-	Метод спутниковых геодезически х измерений (определени й)	0.1
h1808O	-	-	-	641214.54	2428945.4 2	-	Метод спутниковых геодезически х измерений (определени й)	0.1
h1805O	-	-	-	641222.64	2428953.1 2	-	Метод спутниковых геодезически х измерений (определени й)	0.1

**2. Сведения о характеристиках объекта недвижимости
с кадастровым номером : 70:06:0101001:1088 :**

№ п/п	Наименование характеристики	Значение характеристики
1	2	3
1.	Вид объекта недвижимости	здание
2.	Ранее присвоенный государственный учетный номер (инвентарный) здания, сооружения, объекта незавершенного строительства	-
3.	Кадастровый номер земельного участка (земельных участков), в границах которого (которых) расположены здание, сооружение, объект незавершенного строительства	70:06:0101001:682

2. Сведения о характеристиках объекта недвижимости с кадастровым номером : 70:06:0101001:1088 :

№ п/п	Наименование характеристики	Значение характеристики
1	2	3
4.	Уникальный учетный номер кадастрового квартала, в границах которого расположены здание, сооружение, объект незавершенного строительства	70:06:0101001
5.	Адрес здания, сооружения, объекта незавершенного строительства	Российская Федерация, Томская область, район Каргасокский, село Каргасок, переулок Колхозный, дом 5
5.1.	Сведения о местоположении здания, сооружения, объекта незавершенного строительства (при отсутствии адреса) в структурированном в соответствии с федеральной информационной адресной системой виде	-
5.2.	Дополнительные сведения о местоположении	-
6.	Иные сведения	-

3. Пояснения к сведениям об объекте недвижимости с кадастровым номером 70:06:0101001:1088 :

1.	-

**Описание местоположения зданий, сооружений,
объектов незавершенного строительства на земельном участке**

**1. Сведения о характерных точках контура объекта недвижимости
с кадастровым номером : 70:06:0101001:1647 :**

Система координат МСК 70, зона 2

Зона № 2

Обозначение характерных точек контура	Содержатся в Едином государственном реестре недвижимости			Определены в ходе выполнения комплексных кадастровых работ			Метод опреде ления коор динат	Формулы, примененные для расчета средней квадратической погрешности определения координат характерных точек (Mt), м, с подставленными в такие формулы значениями и итоговые (вычисленные) значения Mt, м
	Координаты, м		Ради ус, м	Координаты, м		Ради ус, м		
	X	Y	R	X	Y	R		
1	2	3	4	5	6	7	8	9
h1809O	-	-	-	641249.44	2428976.4 2	-	Метод спутниковых геодезически х измерений (определени й)	0.1
h1810O	-	-	-	641242.94	2428983.4 2	-	Метод спутниковых геодезически х измерений (определени й)	0.1
h1811O	-	-	-	641237.04	2428977.9 2	-	Метод спутниковых геодезически х измерений (определени й)	0.1
h1812O	-	-	-	641243.24	2428971.0 2	-	Метод спутниковых геодезически х измерений (определени й)	0.1
h1809O	-	-	-	641249.44	2428976.4 2	-	Метод спутниковых геодезически х измерений (определени й)	0.1

**2. Сведения о характеристиках объекта недвижимости
с кадастровым номером : 70:06:0101001:1647 :**

№ п/п	Наименование характеристики	Значение характеристики
1	2	3
1.	Вид объекта недвижимости	здание
2.	Ранее присвоенный государственный учетный номер (инвентарный) здания, сооружения, объекта незавершенного строительства	-
3.	Кадастровый номер земельного участка (земельных участков), в границах которого (которых) расположены здание, сооружение, объект незавершенного строительства	70:06:0101001:2282

2. Сведения о характеристиках объекта недвижимости с кадастровым номером : 70:06:0101001:1647 :

№ п/п	Наименование характеристики	Значение характеристики
1	2	3
4.	Уникальный учетный номер кадастрового квартала, в границах которого расположены здание, сооружение, объект незавершенного строительства	70:06:0101001
5.	Адрес здания, сооружения, объекта незавершенного строительства	Российская Федерация, Томская область, район Каргасокский, село Каргасок, переулок Колхозный, дом 3
5.1.	Сведения о местоположении здания, сооружения, объекта незавершенного строительства (при отсутствии адреса) в структурированном в соответствии с федеральной информационной адресной системой виде	-
5.2.	Дополнительные сведения о местоположении	-
6.	Иные сведения	-

3. Пояснения к сведениям об объекте недвижимости с кадастровым номером 70:06:0101001:1647 :

1.	-

Описание местоположения зданий, сооружений, объектов незавершенного строительства на земельном участке

**1. Сведения о характерных точках контура объекта недвижимости
с кадастровым номером : 70:06:0101001:1532 :**

Система координат МСК 70, зона 2

Зона № 2

Обозначение характерных точек контура	Содержатся в Едином государственном реестре недвижимости			Определены в ходе выполнения комплексных кадастровых работ			Метод опреде ления коор динат	Формулы, примененные для расчета средней квадратической погрешности определения координат характерных точек (Mt), м, с подставленными в такие формулы значениями и итоговые (вычисленные) значения Mt, м
	Координаты, м		Ради ус, м	Координаты, м		Ради ус, м		
	X	Y	R	X	Y	R		
1	2	3	4	5	6	7	8	9
n18180	-	-	-	641264.54	2428946.4 2	-	Метод спутниковых геодезически х измерений (определени й)	0.1
n18190	-	-	-	641257.14	2428954.7 7	-	Метод спутниковых геодезически х измерений (определени й)	0.1
n18200	-	-	-	641249.59	2428948.2 2	-	Метод спутниковых геодезически х измерений (определени й)	0.1
n18210	-	-	-	641257.49	2428939.5 7	-	Метод спутниковых геодезически х измерений (определени й)	0.1
n18180	-	-	-	641264.54	2428946.4 2	-	Метод спутниковых геодезически х измерений (определени й)	0.1

**2. Сведения о характеристиках объекта недвижимости
с кадастровым номером : 70:06:0101001:1532 :**

№ п/п	Наименование характеристики	Значение характеристики
1	2	3
1.	Вид объекта недвижимости	здание
2.	Ранее присвоенный государственный учетный номер (инвентарный) здания, сооружения, объекта незавершенного строительства	-
3.	Кадастровый номер земельного участка (земельных участков), в границах которого (которых) расположены здание, сооружение, объект незавершенного строительства	70:06:0101001:635

2. Сведения о характеристиках объекта недвижимости с кадастровым номером : 70:06:0101001:1532 :

№ п/п	Наименование характеристики	Значение характеристики
1	2	3
4.	Уникальный учетный номер кадастрового квартала, в границах которого расположены здание, сооружение, объект незавершенного строительства	70:06:0101001
5.	Адрес здания, сооружения, объекта незавершенного строительства	Российская Федерация, Томская область, район Каргасокский, село Каргасок, переулок Колхозный, дом 6
5.1.	Сведения о местоположении здания, сооружения, объекта незавершенного строительства (при отсутствии адреса) в структурированном в соответствии с федеральной информационной адресной системой виде	-
5.2.	Дополнительные сведения о местоположении	-
6.	Иные сведения	-

3. Пояснения к сведениям об объекте недвижимости с кадастровым номером 70:06:0101001:1532 :

1.	-
----	---

Описание местоположения зданий, сооружений, объектов незавершенного строительства на земельном участке

**1. Сведения о характерных точках контура объекта недвижимости
с кадастровым номером : 70:06:0101001:1033 :**

Система координат МСК 70, зона 2

Зона № 2

Обозначение характерных точек контура	Содержатся в Едином государственном реестре недвижимости			Определены в ходе выполнения комплексных кадастровых работ			Метод опреде ления коор динат	Формулы, примененные для расчета средней квадратической погрешности определения координат характерных точек (Mt), м, с подставленными в такие формулы значениями и итоговые (вычисленные) значения Mt, м
	Координаты, м		Ради ус, м	Координаты, м		Ради ус, м		
	X	Y	R	X	Y	R		
1	2	3	4	5	6	7	8	9
h18220	-	-	-	641243.79	2428916.6 2	-	Метод спутниковых геодезически х измерений (определени й)	0.1
h18230	-	-	-	641232.04	2428928.2 7	-	Метод спутниковых геодезически х измерений (определени й)	0.1
h18240	-	-	-	641224.49	2428920.3 7	-	Метод спутниковых геодезически х измерений (определени й)	0.1
h18250	-	-	-	641236.04	2428908.8 2	-	Метод спутниковых геодезически х измерений (определени й)	0.1
h18220	-	-	-	641243.79	2428916.6 2	-	Метод спутниковых геодезически х измерений (определени й)	0.1

**2. Сведения о характеристиках объекта недвижимости
с кадастровым номером : 70:06:0101001:1033 :**

№ п/п	Наименование характеристики	Значение характеристики
1	2	3
1.	Вид объекта недвижимости	здание
2.	Ранее присвоенный государственный учетный номер (инвентарный) здания, сооружения, объекта незавершенного строительства	-
3.	Кадастровый номер земельного участка (земельных участков), в границах которого (которых) расположены здание, сооружение, объект незавершенного строительства	70:06:0101001:251, 70:06:0101001:2912

2. Сведения о характеристиках объекта недвижимости с кадастровым номером : 70:06:0101001:1033 :

№ п/п	Наименование характеристики	Значение характеристики
1	2	3
4.	Уникальный учетный номер кадастрового квартала, в границах которого расположены здание, сооружение, объект незавершенного строительства	70:06:0101001
5.	Адрес здания, сооружения, объекта незавершенного строительства	Российская Федерация, Томская область, район Каргасокский, село Каргасок, переулок Колхозный, дом 8
5.1.	Сведения о местоположении здания, сооружения, объекта незавершенного строительства (при отсутствии адреса) в структурированном в соответствии с федеральной информационной адресной системой виде	-
5.2.	Дополнительные сведения о местоположении	-
6.	Иные сведения	-

3. Пояснения к сведениям об объекте недвижимости с кадастровым номером 70:06:0101001:1033 :

1.	-

**Описание местоположения зданий, сооружений,
объектов незавершенного строительства на земельном участке**

1. Сведения о характерных точках контура объекта недвижимости с кадастровым номером : 70:06:0101001:1137 :

Система координат МСК 70, зона 2

Зона № 2

Обозначение характерных точек контура	Содержатся в Едином государственном реестре недвижимости			Определены в ходе выполнения комплексных кадастровых работ			Метод определения координат	Формулы, примененные для расчета средней квадратической погрешности определения координат характерных точек (Mt), м, с подставленными в такие формулы значениями и итоговые (вычисленные) значения Mt, м
	Координаты, м		Радиус, м	Координаты, м		Радиус, м		
	X	Y	R	X	Y	R		
1	2	3	4	5	6	7	8	9
н1831О	-	-	-	641162.05	2428627.13	-	Метод спутниковых геодезических измерений (определений)	0.1
н1832О	-	-	-	641162.05	2428627.23	-	Метод спутниковых геодезических измерений (определений)	0.1
н1833О	-	-	-	641156.25	2428640.83	-	Метод спутниковых геодезических измерений (определений)	0.1
н1834О	-	-	-	641145.85	2428636.53	-	Метод спутниковых геодезических измерений (определений)	0.1
н1835О	-	-	-	641151.35	2428622.53	-	Метод спутниковых геодезических измерений (определений)	0.1
н1831О	-	-	-	641162.05	2428627.13	-	Метод спутниковых геодезических измерений (определений)	0.1

2. Сведения о характеристиках объекта недвижимости с кадастровым номером : 70:06:0101001:1137 :

№ п/п	Наименование характеристики	Значение характеристики
1	2	3
1.	Вид объекта недвижимости	здание
2.	Ранее присвоенный государственный учетный номер (инвентарный) здания, сооружения, объекта незавершенного строительства	-

2. Сведения о характеристиках объекта недвижимости с кадастровым номером : 70:06:0101001:1137 :

№ п/п	Наименование характеристики	Значение характеристики
1	2	3
3.	Кадастровый номер земельного участка (земельных участков), в границах которого (которых) расположены здание, сооружение, объект незавершенного строительства	70:06:0101001:664
4.	Уникальный учетный номер кадастрового квартала, в границах которого расположены здание, сооружение, объект незавершенного строительства	70:06:0101001
5.	Адрес здания, сооружения, объекта незавершенного строительства	Российская Федерация, Томская область, район Каргасокский, село Каргасок, улица Учебная, дом 97
5.1.	Сведения о местоположении здания, сооружения, объекта незавершенного строительства (при отсутствии адреса) в структурированном в соответствии с федеральной информационной адресной системой виде	-
5.2.	Дополнительные сведения о местоположении	-
6.	Иные сведения	-

3. Пояснения к сведениям об объекте недвижимости с кадастровым номером 70:06:0101001:1137 :

1.	-
----	---

Описание местоположения зданий, сооружений, объектов незавершенного строительства на земельном участке

**1. Сведения о характерных точках контура объекта недвижимости
с кадастровым номером : 70:06:0101001:811 :**

Система координат МСК 70, зона 2

Зона № 2

Обозначение характерных точек контура	Содержатся в Едином государственном реестре недвижимости			Определены в ходе выполнения комплексных кадастровых работ			Метод опреде ления коор динат	Формулы, примененные для расчета средней квадратической погрешности определения координат характерных точек (Mt), м, с подставленными в такие формулы значениями и итоговые (вычисленные) значения Mt, м
	Координаты, м		Ради ус, м	Координаты, м		Ради ус, м		
	X	Y	R	X	Y	R		
1	2	3	4	5	6	7	8	9
н1836О	-	-	-	641119.80	2428738.9 3	-	Метод спутниковых геодезически х измерений (определени й)	0.1
н1837О	-	-	-	641115.75	2428747.7 3	-	Метод спутниковых геодезически х измерений (определени й)	0.1
н1838О	-	-	-	641109.60	2428744.9 3	-	Метод спутниковых геодезически х измерений (определени й)	0.1
н1839О	-	-	-	641113.75	2428736.0 8	-	Метод спутниковых геодезически х измерений (определени й)	0.1
н1836О	-	-	-	641119.80	2428738.9 3	-	Метод спутниковых геодезически х измерений (определени й)	0.1

**2. Сведения о характеристиках объекта недвижимости
с кадастровым номером : 70:06:0101001:811 :**

№ п/п	Наименование характеристики	Значение характеристики
1	2	3
1.	Вид объекта недвижимости	здание
2.	Ранее присвоенный государственный учетный номер (инвентарный) здания, сооружения, объекта незавершенного строительства	-
3.	Кадастровый номер земельного участка (земельных участков), в границах которого (которых) расположены здание, сооружение, объект незавершенного строительства	70:06:0101001:16

2. Сведения о характеристиках объекта недвижимости с кадастровым номером : 70:06:0101001:811 :

№ п/п	Наименование характеристики	Значение характеристики
1	2	3
4.	Уникальный учетный номер кадастрового квартала, в границах которого расположены здание, сооружение, объект незавершенного строительства	70:06:0101001
5.	Адрес здания, сооружения, объекта незавершенного строительства	Российская Федерация, Томская область, район Каргасокский, село Каргасок, улица Учебная, дом 91
5.1.	Сведения о местоположении здания, сооружения, объекта незавершенного строительства (при отсутствии адреса) в структурированном в соответствии с федеральной информационной адресной системой виде	-
5.2.	Дополнительные сведения о местоположении	-
6.	Иные сведения	-

3. Пояснения к сведениям об объекте недвижимости с кадастровым номером 70:06:0101001:811 :

1.	-
----	---

**Описание местоположения зданий, сооружений,
объектов незавершенного строительства на земельном участке**

**1. Сведения о характерных точках контура объекта недвижимости
с кадастровым номером : 70:06:0101001:809 :**

Система координат МСК 70, зона 2

Зона № 2

Обозначение характерных точек контура	Содержатся в Едином государственном реестре недвижимости			Определены в ходе выполнения комплексных кадастровых работ			Метод опреде ления коор динат	Формулы, примененные для расчета средней квадратической погрешности определения координат характерных точек (Mt), м, с подставленными в такие формулы значениями и итоговые (вычисленные) значения Mt, м
	Координаты, м		Ради ус, м	Координаты, м		Ради ус, м		
	X	Y	R	X	Y	R		
1	2	3	4	5	6	7	8	9
n1840O	-	-	-	641097.80	2428791.5 3	-	Метод спутниковых геодезически х измерений (определени й)	0.1
n1841O	-	-	-	641088.70	2428788.5 8	-	Метод спутниковых геодезически х измерений (определени й)	0.1
n1842O	-	-	-	641092.20	2428779.1 3	-	Метод спутниковых геодезически х измерений (определени й)	0.1
n1843O	-	-	-	641101.00	2428782.2 3	-	Метод спутниковых геодезически х измерений (определени й)	0.1
n1840O	-	-	-	641097.80	2428791.5 3	-	Метод спутниковых геодезически х измерений (определени й)	0.1

**2. Сведения о характеристиках объекта недвижимости
с кадастровым номером : 70:06:0101001:809 :**

№ п/п	Наименование характеристики	Значение характеристики
1	2	3
1.	Вид объекта недвижимости	здание
2.	Ранее присвоенный государственный учетный номер (инвентарный) здания, сооружения, объекта незавершенного строительства	-
3.	Кадастровый номер земельного участка (земельных участков), в границах которого (которых) расположены здание, сооружение, объект незавершенного строительства	70:06:0101001:178

2. Сведения о характеристиках объекта недвижимости с кадастровым номером : 70:06:0101001:809 :

№ п/п	Наименование характеристики	Значение характеристики
1	2	3
4.	Уникальный учетный номер кадастрового квартала, в границах которого расположены здание, сооружение, объект незавершенного строительства	70:06:0101001
5.	Адрес здания, сооружения, объекта незавершенного строительства	Российская Федерация, Томская область, район Каргасокский, село Каргасок, улица Учебная, дом 89
5.1.	Сведения о местоположении здания, сооружения, объекта незавершенного строительства (при отсутствии адреса) в структурированном в соответствии с федеральной информационной адресной системой виде	-
5.2.	Дополнительные сведения о местоположении	-
6.	Иные сведения	-

3. Пояснения к сведениям об объекте недвижимости с кадастровым номером 70:06:0101001:809 :

1.	-
----	---

Описание местоположения зданий, сооружений, объектов незавершенного строительства на земельном участке

**1. Сведения о характерных точках контура объекта недвижимости
с кадастровым номером : 70:06:0101001:883 :**

Система координат МСК 70, зона 2

Зона № 2

Обозначение характерных точек контура	Содержатся в Едином государственном реестре недвижимости			Определены в ходе выполнения комплексных кадастровых работ			Метод опреде ления коор динат	Формулы, примененные для расчета средней квадратической погрешности определения координат характерных точек (Mt), м, с подставленными в такие формулы значениями и итоговые (вычисленные) значения Mt, м
	Координаты, м		Ради ус, м	Координаты, м		Ради ус, м		
	X	Y	R	X	Y	R		
1	2	3	4	5	6	7	8	9
н18440	-	-	-	641054.71	2428741.2 8	-	Метод спутниковых геодезически х измерений (определени й)	0.1
н18450	-	-	-	641050.31	2428751.1 8	-	Метод спутниковых геодезически х измерений (определени й)	0.1
н18460	-	-	-	641042.71	2428747.7 8	-	Метод спутниковых геодезически х измерений (определени й)	0.1
н18470	-	-	-	641047.26	2428737.4 8	-	Метод спутниковых геодезически х измерений (определени й)	0.1
н18440	-	-	-	641054.71	2428741.2 8	-	Метод спутниковых геодезически х измерений (определени й)	0.1

**2. Сведения о характеристиках объекта недвижимости
с кадастровым номером : 70:06:0101001:883 :**

№ п/п	Наименование характеристики	Значение характеристики
1	2	3
1.	Вид объекта недвижимости	здание
2.	Ранее присвоенный государственный учетный номер (инвентарный) здания, сооружения, объекта незавершенного строительства	-
3.	Кадастровый номер земельного участка (земельных участков), в границах которого (которых) расположены здание, сооружение, объект незавершенного строительства	70:06:0101001:463

2. Сведения о характеристиках объекта недвижимости с кадастровым номером : 70:06:0101001:883 :

№ п/п	Наименование характеристики	Значение характеристики
1	2	3
4.	Уникальный учетный номер кадастрового квартала, в границах которого расположены здание, сооружение, объект незавершенного строительства	70:06:0101001
5.	Адрес здания, сооружения, объекта незавершенного строительства	Российская Федерация, Томская область, район Каргасокский, село Каргасок, улица Садовая, дом 114
5.1.	Сведения о местоположении здания, сооружения, объекта незавершенного строительства (при отсутствии адреса) в структурированном в соответствии с федеральной информационной адресной системой виде	-
5.2.	Дополнительные сведения о местоположении	-
6.	Иные сведения	-

3. Пояснения к сведениям об объекте недвижимости с кадастровым номером 70:06:0101001:883 :

1.	-
----	---

**Описание местоположения зданий, сооружений,
объектов незавершенного строительства на земельном участке**

**1. Сведения о характерных точках контура объекта недвижимости
с кадастровым номером : 70:06:0101001:993 :**

Система координат МСК 70, зона 2

Зона № 2

Обозначение характерных точек контура	Содержатся в Едином государственном реестре недвижимости			Определены в ходе выполнения комплексных кадастровых работ			Метод опреде ления коор динат	Формулы, примененные для расчета средней квадратической погрешности определения координат характерных точек (Mt), м, с подставленными в такие формулы значениями и итоговые (вычисленные) значения Mt, м
	Координаты, м		Ради ус, м	Координаты, м		Ради ус, м		
	X	Y	R	X	Y	R		
1	2	3	4	5	6	7	8	9
н18550	-	-	-	641027.11	2428719.2 8	-	Метод спутниковых геодезически х измерений (определени й)	0.1
н18560	-	-	-	641022.61	2428725.4 8	-	Метод спутниковых геодезически х измерений (определени й)	0.1
н18570	-	-	-	641014.01	2428719.7 8	-	Метод спутниковых геодезически х измерений (определени й)	0.1
н18580	-	-	-	641019.06	2428713.2 8	-	Метод спутниковых геодезически х измерений (определени й)	0.1
н18550	-	-	-	641027.11	2428719.2 8	-	Метод спутниковых геодезически х измерений (определени й)	0.1

**2. Сведения о характеристиках объекта недвижимости
с кадастровым номером : 70:06:0101001:993 :**

№ п/п	Наименование характеристики	Значение характеристики
1	2	3
1.	Вид объекта недвижимости	здание
2.	Ранее присвоенный государственный учетный номер (инвентарный) здания, сооружения, объекта незавершенного строительства	-
3.	Кадастровый номер земельного участка (земельных участков), в границах которого (которых) расположены здание, сооружение, объект незавершенного строительства	70:06:0101001:636

2. Сведения о характеристиках объекта недвижимости с кадастровым номером : 70:06:0101001:993 :

№ п/п	Наименование характеристики	Значение характеристики
1	2	3
4.	Уникальный учетный номер кадастрового квартала, в границах которого расположены здание, сооружение, объект незавершенного строительства	70:06:0101001
5.	Адрес здания, сооружения, объекта незавершенного строительства	Российская Федерация, Томская область, район Каргасокский, село Каргасок, улица Садовая, дом 125
5.1.	Сведения о местоположении здания, сооружения, объекта незавершенного строительства (при отсутствии адреса) в структурированном в соответствии с федеральной информационной адресной системой виде	-
5.2.	Дополнительные сведения о местоположении	-
6.	Иные сведения	-

3. Пояснения к сведениям об объекте недвижимости с кадастровым номером 70:06:0101001:993 :

1.	-
----	---

**Описание местоположения зданий, сооружений,
объектов незавершенного строительства на земельном участке**

**1. Сведения о характерных точках контура объекта недвижимости
с кадастровым номером : 70:06:0101001:1183 :**

Система координат МСК 70, зона 2

Зона № 2

Обозначение характерных точек контура	Содержатся в Едином государственном реестре недвижимости			Определены в ходе выполнения комплексных кадастровых работ			Метод опреде ления коор динат	Формулы, примененные для расчета средней квадратической погрешности определения координат характерных точек (Mt), м, с подставленными в такие формулы значениями и итоговые (вычисленные) значения Mt, м
	Координаты, м		Ради ус, м	Координаты, м		Ради ус, м		
	X	Y	R	X	Y	R		
1	2	3	4	5	6	7	8	9
н18590	-	-	-	641001.88	2428697.7 3	-	Метод спутниковых геодезически х измерений (определени й)	0.1
н18600	-	-	-	641002.43	2428696.6 3	-	Метод спутниковых геодезически х измерений (определени й)	0.1
н18610	-	-	-	641005.08	2428698.6 3	-	Метод спутниковых геодезически х измерений (определени й)	0.1
н18620	-	-	-	641002.88	2428701.5 8	-	Метод спутниковых геодезически х измерений (определени й)	0.1
н18630	-	-	-	641004.41	2428702.7 3	-	Метод спутниковых геодезически х измерений (определени й)	0.1
2505	-	-	-	641007.58	2428697.7 8	-	Метод спутниковых геодезически х измерений (определени й)	0.1
н18640	-	-	-	641014.03	2428701.7 1	-	Метод спутниковых геодезически х измерений (определени й)	0.1
н18650	-	-	-	641004.88	2428713.2 8	-	Метод спутниковых геодезически х измерений (определени й)	0.1

1. Сведения о характерных точках контура объекта недвижимости с кадастровым номером : 70:06:0101001:1183 :

Система координат МСК 70, зона 2

Зона № 2

Обозначение характерных точек контура	Содержатся в Едином государственном реестре недвижимости			Определены в ходе выполнения комплексных кадастровых работ			Метод определения координат	Формулы, примененные для расчета средней квадратической погрешности определения координат характерных точек (Mt), м, с подставленными в такие формулы значениями и итоговые (вычисленные) значения Mt, м
	Координаты, м		Радиус, м	Координаты, м		Радиус, м		
	X	Y	R	X	Y	R		
1	2	3	4	5	6	7	8	9
н18660	-	-	-	640992.73	2428704.78	-	Метод спутниковых геодезических измерений (определений)	0.1
н18670	-	-	-	640999.68	2428695.88	-	Метод спутниковых геодезических измерений (определений)	0.1
н18590	-	-	-	641001.88	2428697.73	-	Метод спутниковых геодезических измерений (определений)	0.1

2. Сведения о характеристиках объекта недвижимости с кадастровым номером : 70:06:0101001:1183 :

№ п/п	Наименование характеристики	Значение характеристики
1	2	3
1.	Вид объекта недвижимости	здание
2.	Ранее присвоенный государственный учетный номер (инвентарный) здания, сооружения, объекта незавершенного строительства	-
3.	Кадастровый номер земельного участка (земельных участков), в границах которого (которых) расположены здание, сооружение, объект незавершенного строительства	70:06:0101001:209, 70:06:0101001:731
4.	Уникальный учетный номер кадастрового квартала, в границах которого расположены здание, сооружение, объект незавершенного строительства	70:06:0101001
5.	Адрес здания, сооружения, объекта незавершенного строительства	Российская Федерация, Томская область, район Каргасокский, село Каргасок, улица Садовая, дом 1236
5.1.	Сведения о местоположении здания, сооружения, объекта незавершенного строительства (при отсутствии адреса) в структурированном в соответствии с федеральной информационной адресной системой виде	-
5.2.	Дополнительные сведения о местоположении	-
6.	Иные сведения	-

3. Пояснения к сведениям об объекте недвижимости с кадастровым номером 70:06:0101001:1183 :

1.	-
----	---

Описание местоположения зданий, сооружений, объектов незавершенного строительства на земельном участке

1. Сведения о характерных точках контура объекта недвижимости с кадастровым номером : 70:06:0101001:1102 :

Система координат МСК 70, зона 2

Зона № 2

Обозначение характерных точек контура	Содержатся в Едином государственном реестре недвижимости			Определены в ходе выполнения комплексных кадастровых работ			Метод опреде ления коор динат	Формулы, примененные для расчета средней квадратической погрешности определения координат характерных точек (Mt), м, с подставленными в такие формулы значениями и итоговые (вычисленные) значения Mt, м
	Координаты, м		Ради ус, м	Координаты, м		Ради ус, м		
	X	Y	R	X	Y	R		
1	2	3	4	5	6	7	8	9
н18680	-	-	-	640975.79	2428677.5 8	-	Метод спутниковых геодезически х измерений (определени й)	0.1
н18690	-	-	-	640970.74	2428686.8 3	-	Метод спутниковых геодезически х измерений (определени й)	0.1
н18700	-	-	-	640961.84	2428681.2 3	-	Метод спутниковых геодезически х измерений (определени й)	0.1
н18710	-	-	-	640966.89	2428672.7 3	-	Метод спутниковых геодезически х измерений (определени й)	0.1
н18680	-	-	-	640975.79	2428677.5 8	-	Метод спутниковых геодезически х измерений (определени й)	0.1

2. Сведения о характеристиках объекта недвижимости с кадастровым номером : 70:06:0101001:1102 :

№ п/п	Наименование характеристики	Значение характеристики
1	2	3
1.	Вид объекта недвижимости	здание
2.	Ранее присвоенный государственный учетный номер (инвентарный) здания, сооружения, объекта незавершенного строительства	-
3.	Кадастровый номер земельного участка (земельных участков), в границах которого (которых) расположены здание, сооружение, объект незавершенного строительства	70:06:0101001:286

2. Сведения о характеристиках объекта недвижимости с кадастровым номером : 70:06:0101001:1102 :

№ п/п	Наименование характеристики	Значение характеристики
1	2	3
4.	Уникальный учетный номер кадастрового квартала, в границах которого расположены здание, сооружение, объект незавершенного строительства	70:06:0101001
5.	Адрес здания, сооружения, объекта незавершенного строительства	Российская Федерация, Томская область, район Каргасокский, село Каргасок, улица Голещихина, дом 114
5.1.	Сведения о местоположении здания, сооружения, объекта незавершенного строительства (при отсутствии адреса) в структурированном в соответствии с федеральной информационной адресной системой виде	-
5.2.	Дополнительные сведения о местоположении	-
6.	Иные сведения	-

3. Пояснения к сведениям об объекте недвижимости с кадастровым номером 70:06:0101001:1102 :

1.	-
----	---

Описание местоположения зданий, сооружений, объектов незавершенного строительства на земельном участке

**1. Сведения о характерных точках контура объекта недвижимости
с кадастровым номером : 70:06:0101001:945 :**

Система координат МСК 70, зона 2

Зона № 2

Обозначение характерных точек контура	Содержатся в Едином государственном реестре недвижимости			Определены в ходе выполнения комплексных кадастровых работ			Метод опреде ления коор динат	Формулы, примененные для расчета средней квадратической погрешности определения координат характерных точек (Mt), м, с подставленными в такие формулы значениями и итоговые (вычисленные) значения Mt, м
	Координаты, м		Ради ус, м	Координаты, м		Ради ус, м		
	X	Y	R	X	Y	R		
1	2	3	4	5	6	7	8	9
н18720	-	-	-	640996.94	2428640.3 8	-	Метод спутниковых геодезически х измерений (определени й)	0.1
н18730	-	-	-	640991.49	2428651.9 8	-	Метод спутниковых геодезически х измерений (определени й)	0.1
н18740	-	-	-	640980.29	2428646.5 3	-	Метод спутниковых геодезически х измерений (определени й)	0.1
н18750	-	-	-	640985.99	2428635.0 8	-	Метод спутниковых геодезически х измерений (определени й)	0.1
н18720	-	-	-	640996.94	2428640.3 8	-	Метод спутниковых геодезически х измерений (определени й)	0.1

**2. Сведения о характеристиках объекта недвижимости
с кадастровым номером : 70:06:0101001:945 :**

№ п/п	Наименование характеристики	Значение характеристики
1	2	3
1.	Вид объекта недвижимости	здание
2.	Ранее присвоенный государственный учетный номер (инвентарный) здания, сооружения, объекта незавершенного строительства	-
3.	Кадастровый номер земельного участка (земельных участков), в границах которого (которых) расположены здание, сооружение, объект незавершенного строительства	70:06:0101001:716

2. Сведения о характеристиках объекта недвижимости с кадастровым номером : 70:06:0101001:945 :

№ п/п	Наименование характеристики	Значение характеристики
1	2	3
4.	Уникальный учетный номер кадастрового квартала, в границах которого расположены здание, сооружение, объект незавершенного строительства	70:06:0101001
5.	Адрес здания, сооружения, объекта незавершенного строительства	Российская Федерация, Томская область, район Каргасокский, село Каргасок, улица Голещихина, дом 116
5.1.	Сведения о местоположении здания, сооружения, объекта незавершенного строительства (при отсутствии адреса) в структурированном в соответствии с федеральной информационной адресной системой виде	-
5.2.	Дополнительные сведения о местоположении	-
6.	Иные сведения	-

3. Пояснения к сведениям об объекте недвижимости с кадастровым номером 70:06:0101001:945 :

1.	-
----	---

Описание местоположения зданий, сооружений, объектов незавершенного строительства на земельном участке

**1. Сведения о характерных точках контура объекта недвижимости
с кадастровым номером : 70:06:0101001:1071 :**

Система координат МСК 70, зона 2

Зона № 2

Обозначение характерных точек контура	Содержатся в Едином государственном реестре недвижимости			Определены в ходе выполнения комплексных кадастровых работ			Метод опреде ления коор динат	Формулы, примененные для расчета средней квадратической погрешности определения координат характерных точек (Mt), м, с подставленными в такие формулы значениями и итоговые (вычисленные) значения Mt, м
	Координаты, м		Ради ус, м	Координаты, м		Ради ус, м		
	X	Y	R	X	Y	R		
1	2	3	4	5	6	7	8	9
н1876О	-	-	-	641010.34	2428617.2 3	-	Метод спутниковых геодезически х измерений (определени й)	0.1
н1877О	-	-	-	641005.74	2428626.7 8	-	Метод спутниковых геодезически х измерений (определени й)	0.1
н1878О	-	-	-	640993.14	2428620.5 8	-	Метод спутниковых геодезически х измерений (определени й)	0.1
н1879О	-	-	-	640997.89	2428610.6 8	-	Метод спутниковых геодезически х измерений (определени й)	0.1
н1876О	-	-	-	641010.34	2428617.2 3	-	Метод спутниковых геодезически х измерений (определени й)	0.1

**2. Сведения о характеристиках объекта недвижимости
с кадастровым номером : 70:06:0101001:1071 :**

№ п/п	Наименование характеристики	Значение характеристики
1	2	3
1.	Вид объекта недвижимости	здание
2.	Ранее присвоенный государственный учетный номер (инвентарный) здания, сооружения, объекта незавершенного строительства	-
3.	Кадастровый номер земельного участка (земельных участков), в границах которого (которых) расположены здание, сооружение, объект незавершенного строительства	70:06:0101001:215

2. Сведения о характеристиках объекта недвижимости с кадастровым номером : 70:06:0101001:1071 :

№ п/п	Наименование характеристики	Значение характеристики
1	2	3
4.	Уникальный учетный номер кадастрового квартала, в границах которого расположены здание, сооружение, объект незавершенного строительства	70:06:0101001
5.	Адрес здания, сооружения, объекта незавершенного строительства	Российская Федерация, Томская область, район Каргасокский, село Каргасок, улица Голещихина, дом 114 а
5.1.	Сведения о местоположении здания, сооружения, объекта незавершенного строительства (при отсутствии адреса) в структурированном в соответствии с федеральной информационной адресной системой виде	-
5.2.	Дополнительные сведения о местоположении	-
6.	Иные сведения	-

3. Пояснения к сведениям об объекте недвижимости с кадастровым номером 70:06:0101001:1071 :

1. -

Описание местоположения зданий, сооружений, объектов незавершенного строительства на земельном участке

1. Сведения о характерных точках контура объекта недвижимости с кадастровым номером : 70:06:0101001:829 :

Система координат МСК 70, зона 2

Зона № 2

Обозначение характерных точек контура	Содержатся в Едином государственном реестре недвижимости			Определены в ходе выполнения комплексных кадастровых работ			Метод опреде ления коор динат	Формулы, примененные для расчета средней квадратической погрешности определения координат характерных точек (Mt), м, с подставленными в такие формулы значениями и итоговые (вычисленные) значения Mt, м
	Координаты, м		Ради ус, м	Координаты, м		Ради ус, м		
	X	Y	R	X	Y	R		
1	2	3	4	5	6	7	8	9
h1880O	-	-	-	641067.74	2428503.9 8	-	Метод спутниковых геодезически х измерений (определени й)	0.1
h1881O	-	-	-	641063.29	2428513.5 8	-	Метод спутниковых геодезически х измерений (определени й)	0.1
h1882O	-	-	-	641054.69	2428509.1 8	-	Метод спутниковых геодезически х измерений (определени й)	0.1
h1883O	-	-	-	641059.34	2428499.8 8	-	Метод спутниковых геодезически х измерений (определени й)	0.1
h1880O	-	-	-	641067.74	2428503.9 8	-	Метод спутниковых геодезически х измерений (определени й)	0.1

2. Сведения о характеристиках объекта недвижимости с кадастровым номером : 70:06:0101001:829 :

№ п/п	Наименование характеристики	Значение характеристики
1	2	3
1.	Вид объекта недвижимости	здание
2.	Ранее присвоенный государственный учетный номер (инвентарный) здания, сооружения, объекта незавершенного строительства	-
3.	Кадастровый номер земельного участка (земельных участков), в границах которого (которых) расположены здание, сооружение, объект незавершенного строительства	70:06:0101001:193

2. Сведения о характеристиках объекта недвижимости с кадастровым номером : 70:06:0101001:829 :

№ п/п	Наименование характеристики	Значение характеристики
1	2	3
4.	Уникальный учетный номер кадастрового квартала, в границах которого расположены здание, сооружение, объект незавершенного строительства	70:06:0101001
5.	Адрес здания, сооружения, объекта незавершенного строительства	Российская Федерация, Томская область, район Каргасокский, село Каргасок, улица Голещихина, дом 128
5.1.	Сведения о местоположении здания, сооружения, объекта незавершенного строительства (при отсутствии адреса) в структурированном в соответствии с федеральной информационной адресной системой виде	-
5.2.	Дополнительные сведения о местоположении	-
6.	Иные сведения	-

3. Пояснения к сведениям об объекте недвижимости с кадастровым номером 70:06:0101001:829 :

1.	-

Описание местоположения зданий, сооружений, объектов незавершенного строительства на земельном участке

**1. Сведения о характерных точках контура объекта недвижимости
с кадастровым номером : 70:06:0101001:2492 :**

Система координат МСК 70, зона 2

Зона № 2

Обозначение характерных точек контура	Содержатся в Едином государственном реестре недвижимости			Определены в ходе выполнения комплексных кадастровых работ			Метод опреде ления коор динат	Формулы, примененные для расчета средней квадратической погрешности определения координат характерных точек (Mt), м, с подставленными в такие формулы значениями и итоговые (вычисленные) значения Mt, м
	Координаты, м		Ради ус, м	Координаты, м		Ради ус, м		
	X	Y	R	X	Y	R		
1	2	3	4	5	6	7	8	9
н1884О	-	-	-	641055.89	2428527.8 8	-	Метод спутниковых геодезически х измерений (определени й)	0.1
н1885О	-	-	-	641049.49	2428537.9 8	-	Метод спутниковых геодезически х измерений (определени й)	0.1
н1886О	-	-	-	641041.59	2428532.9 8	-	Метод спутниковых геодезически х измерений (определени й)	0.1
н1887О	-	-	-	641047.99	2428522.8 3	-	Метод спутниковых геодезически х измерений (определени й)	0.1
н1884О	-	-	-	641055.89	2428527.8 8	-	Метод спутниковых геодезически х измерений (определени й)	0.1

**2. Сведения о характеристиках объекта недвижимости
с кадастровым номером : 70:06:0101001:2492 :**

№ п/п	Наименование характеристики	Значение характеристики
1	2	3
1.	Вид объекта недвижимости	здание
2.	Ранее присвоенный государственный учетный номер (инвентарный) здания, сооружения, объекта незавершенного строительства	-
3.	Кадастровый номер земельного участка (земельных участков), в границах которого (которых) расположены здание, сооружение, объект незавершенного строительства	70:06:0101001:672

2. Сведения о характеристиках объекта недвижимости с кадастровым номером : 70:06:0101001:2492 :

№ п/п	Наименование характеристики	Значение характеристики
1	2	3
4.	Уникальный учетный номер кадастрового квартала, в границах которого расположены здание, сооружение, объект незавершенного строительства	70:06:0101001
5.	Адрес здания, сооружения, объекта незавершенного строительства	Российская Федерация, Томская область, район Каргасокский, село Каргасок, улица Голещихина, дом 126
5.1.	Сведения о местоположении здания, сооружения, объекта незавершенного строительства (при отсутствии адреса) в структурированном в соответствии с федеральной информационной адресной системой виде	-
5.2.	Дополнительные сведения о местоположении	-
6.	Иные сведения	-

3. Пояснения к сведениям об объекте недвижимости с кадастровым номером 70:06:0101001:2492 :

1.	-
----	---

Описание местоположения зданий, сооружений, объектов незавершенного строительства на земельном участке

1. Сведения о характерных точках контура объекта недвижимости с кадастровым номером : 70:06:0101001:1108 :

Система координат МСК 70, зона 2

Зона № 2

Обозначение характерных точек контура	Содержатся в Едином государственном реестре недвижимости			Определены в ходе выполнения комплексных кадастровых работ			Метод опреде ления коор динат	Формулы, примененные для расчета средней квадратической погрешности определения координат характерных точек (Mt), м, с подставленными в такие формулы значениями и итоговые (вычисленные) значения Mt, м
	Координаты, м		Ради ус, м	Координаты, м		Ради ус, м		
	X	Y	R	X	Y	R		
1	2	3	4	5	6	7	8	9
н1888О	-	-	-	641043.14	2428549.2 8	-	Метод спутниковых геодезически х измерений (определени й)	0.1
н1889О	-	-	-	641038.29	2428558.3 3	-	Метод спутниковых геодезически х измерений (определени й)	0.1
н1890О	-	-	-	641029.84	2428553.3 3	-	Метод спутниковых геодезически х измерений (определени й)	0.1
н1891О	-	-	-	641034.37	2428544.9 0	-	Метод спутниковых геодезически х измерений (определени й)	0.1
н1888О	-	-	-	641043.14	2428549.2 8	-	Метод спутниковых геодезически х измерений (определени й)	0.1

2. Сведения о характеристиках объекта недвижимости с кадастровым номером : 70:06:0101001:1108 :

№ п/п	Наименование характеристики	Значение характеристики
1	2	3
1.	Вид объекта недвижимости	здание
2.	Ранее присвоенный государственный учетный номер (инвентарный) здания, сооружения, объекта незавершенного строительства	-
3.	Кадастровый номер земельного участка (земельных участков), в границах которого (которых) расположены здание, сооружение, объект незавершенного строительства	-

2. Сведения о характеристиках объекта недвижимости с кадастровым номером : 70:06:0101001:1108 :

№ п/п	Наименование характеристики	Значение характеристики
1	2	3
4.	Уникальный учетный номер кадастрового квартала, в границах которого расположены здание, сооружение, объект незавершенного строительства	70:06:0101001
5.	Адрес здания, сооружения, объекта незавершенного строительства	Российская Федерация, Томская область, район Каргасокский, село Каргасок, улица Голещихина, дом 124
5.1.	Сведения о местоположении здания, сооружения, объекта незавершенного строительства (при отсутствии адреса) в структурированном в соответствии с федеральной информационной адресной системой виде	-
5.2.	Дополнительные сведения о местоположении	-
6.	Иные сведения	-

3. Пояснения к сведениям об объекте недвижимости с кадастровым номером 70:06:0101001:1108 :

1.	-
----	---

Описание местоположения зданий, сооружений, объектов незавершенного строительства на земельном участке

**1. Сведения о характерных точках контура объекта недвижимости
с кадастровым номером : 70:06:0101001:1168 :**

Система координат МСК 70, зона 2

Зона № 2

Обозначение характерных точек контура	Содержатся в Едином государственном реестре недвижимости			Определены в ходе выполнения комплексных кадастровых работ			Метод опреде ления коор динат	Формулы, примененные для расчета средней квадратической погрешности определения координат характерных точек (Mt), м, с подставленными в такие формулы значениями и итоговые (вычисленные) значения Mt, м
	Координаты, м		Ради ус, м	Координаты, м		Ради ус, м		
	X	Y	R	X	Y	R		
1	2	3	4	5	6	7	8	9
н18920	-	-	-	641089.29	2428464.5 3	-	Метод спутниковых геодезически х измерений (определени й)	0.1
н18930	-	-	-	641085.84	2428471.3 3	-	Метод спутниковых геодезически х измерений (определени й)	0.1
н18940	-	-	-	641077.84	2428467.0 3	-	Метод спутниковых геодезически х измерений (определени й)	0.1
н18950	-	-	-	641081.24	2428460.5 3	-	Метод спутниковых геодезически х измерений (определени й)	0.1
н18920	-	-	-	641089.29	2428464.5 3	-	Метод спутниковых геодезически х измерений (определени й)	0.1

**2. Сведения о характеристиках объекта недвижимости
с кадастровым номером : 70:06:0101001:1168 :**

№ п/п	Наименование характеристики	Значение характеристики
1	2	3
1.	Вид объекта недвижимости	здание
2.	Ранее присвоенный государственный учетный номер (инвентарный) здания, сооружения, объекта незавершенного строительства	-
3.	Кадастровый номер земельного участка (земельных участков), в границах которого (которых) расположены здание, сооружение, объект незавершенного строительства	-

2. Сведения о характеристиках объекта недвижимости с кадастровым номером : 70:06:0101001:1168 :

№ п/п	Наименование характеристики	Значение характеристики
1	2	3
4.	Уникальный учетный номер кадастрового квартала, в границах которого расположены здание, сооружение, объект незавершенного строительства	70:06:0101001
5.	Адрес здания, сооружения, объекта незавершенного строительства	Российская Федерация, Томская область, район Каргасокский, село Каргасок, улица Голещихина, дом 132
5.1.	Сведения о местоположении здания, сооружения, объекта незавершенного строительства (при отсутствии адреса) в структурированном в соответствии с федеральной информационной адресной системой виде	-
5.2.	Дополнительные сведения о местоположении	-
6.	Иные сведения	-

3. Пояснения к сведениям об объекте недвижимости с кадастровым номером 70:06:0101001:1168 :

1.	-
----	---

**Описание местоположения зданий, сооружений,
объектов незавершенного строительства на земельном участке**

**1. Сведения о характерных точках контура объекта недвижимости
с кадастровым номером : 70:06:0101001:834 :**

Система координат МСК 70, зона 2

Зона № 2

Обозначение характерных точек контура	Содержатся в Едином государственном реестре недвижимости			Определены в ходе выполнения комплексных кадастровых работ			Метод опреде ления коор динат	Формулы, примененные для расчета средней квадратической погрешности определения координат характерных точек (Mt), м, с подставленными в такие формулы значениями и итоговые (вычисленные) значения Mt, м
	Координаты, м		Ради ус, м	Координаты, м		Ради ус, м		
	X	Y	R	X	Y	R		
1	2	3	4	5	6	7	8	9
h1900O	-	-	-	641110.11	2428422.5 4	-	Метод спутниковых геодезически х измерений (определени й)	0.1
h1901O	-	-	-	641105.56	2428431.2 4	-	Метод спутниковых геодезически х измерений (определени й)	0.1
h1902O	-	-	-	641095.56	2428426.4 9	-	Метод спутниковых геодезически х измерений (определени й)	0.1
h1903O	-	-	-	641100.16	2428417.7 9	-	Метод спутниковых геодезически х измерений (определени й)	0.1
h1900O	-	-	-	641110.11	2428422.5 4	-	Метод спутниковых геодезически х измерений (определени й)	0.1

**2. Сведения о характеристиках объекта недвижимости
с кадастровым номером : 70:06:0101001:834 :**

№ п/п	Наименование характеристики	Значение характеристики
1	2	3
1.	Вид объекта недвижимости	здание
2.	Ранее присвоенный государственный учетный номер (инвентарный) здания, сооружения, объекта незавершенного строительства	-
3.	Кадастровый номер земельного участка (земельных участков), в границах которого (которых) расположены здание, сооружение, объект незавершенного строительства	70:06:0101001:302

2. Сведения о характеристиках объекта недвижимости с кадастровым номером : 70:06:0101001:834 :

№ п/п	Наименование характеристики	Значение характеристики
1	2	3
4.	Уникальный учетный номер кадастрового квартала, в границах которого расположены здание, сооружение, объект незавершенного строительства	70:06:0101001
5.	Адрес здания, сооружения, объекта незавершенного строительства	Российская Федерация, Томская область, район Кургасокский, село Кургасок, улица Голещихина, дом 134 а
5.1.	Сведения о местоположении здания, сооружения, объекта незавершенного строительства (при отсутствии адреса) в структурированном в соответствии с федеральной информационной адресной системой виде	-
5.2.	Дополнительные сведения о местоположении	-
6.	Иные сведения	-

3. Пояснения к сведениям об объекте недвижимости с кадастровым номером 70:06:0101001:834 :

1.	-
----	---

Описание местоположения зданий, сооружений, объектов незавершенного строительства на земельном участке

**1. Сведения о характерных точках контура объекта недвижимости
с кадастровым номером : 70:06:0101001:916 :**

Система координат МСК 70, зона 2

Зона № 2

Обозначение характерных точек контура	Содержатся в Едином государственном реестре недвижимости			Определены в ходе выполнения комплексных кадастровых работ			Метод опреде ления коор динат	Формулы, примененные для расчета средней квадратической погрешности определения координат характерных точек (Mt), м, с подставленными в такие формулы значениями и итоговые (вычисленные) значения Mt, м
	Координаты, м		Ради ус, м	Координаты, м		Ради ус, м		
	X	Y	R	X	Y	R		
1	2	3	4	5	6	7	8	9
н1904О	-	-	-	641139.16	2428416.7 9	-	Метод спутниковых геодезически х измерений (определени й)	0.1
н1905О	-	-	-	641137.01	2428425.3 9	-	Метод спутниковых геодезически х измерений (определени й)	0.1
н1906О	-	-	-	641126.46	2428422.5 4	-	Метод спутниковых геодезически х измерений (определени й)	0.1
н1907О	-	-	-	641128.76	2428414.0 9	-	Метод спутниковых геодезически х измерений (определени й)	0.1
н1904О	-	-	-	641139.16	2428416.7 9	-	Метод спутниковых геодезически х измерений (определени й)	0.1

**2. Сведения о характеристиках объекта недвижимости
с кадастровым номером : 70:06:0101001:916 :**

№ п/п	Наименование характеристики	Значение характеристики
1	2	3
1.	Вид объекта недвижимости	здание
2.	Ранее присвоенный государственный учетный номер (инвентарный) здания, сооружения, объекта незавершенного строительства	-
3.	Кадастровый номер земельного участка (земельных участков), в границах которого (которых) расположены здание, сооружение, объект незавершенного строительства	70:06:0101001:305

2. Сведения о характеристиках объекта недвижимости с кадастровым номером : 70:06:0101001:916 :

№ п/п	Наименование характеристики	Значение характеристики
1	2	3
4.	Уникальный учетный номер кадастрового квартала, в границах которого расположены здание, сооружение, объект незавершенного строительства	70:06:0101001
5.	Адрес здания, сооружения, объекта незавершенного строительства	Российская Федерация, Томская область, район Каргасокский, село Каргасок, улица Голещихина, дом 136 б
5.1.	Сведения о местоположении здания, сооружения, объекта незавершенного строительства (при отсутствии адреса) в структурированном в соответствии с федеральной информационной адресной системой виде	-
5.2.	Дополнительные сведения о местоположении	-
6.	Иные сведения	-

3. Пояснения к сведениям об объекте недвижимости с кадастровым номером 70:06:0101001:916 :

1. -

Описание местоположения зданий, сооружений, объектов незавершенного строительства на земельном участке

**1. Сведения о характерных точках контура объекта недвижимости
с кадастровым номером : 70:06:0101001:1212 :**

Система координат МСК 70, зона 2

Зона № 2

Обозначение характерных точек контура	Содержатся в Едином государственном реестре недвижимости			Определены в ходе выполнения комплексных кадастровых работ			Метод опреде ления коор динат	Формулы, примененные для расчета средней квадратической погрешности определения координат характерных точек (Mt), м, с подставленными в такие формулы значениями и итоговые (вычисленные) значения Mt, м
	Координаты, м		Ради ус, м	Координаты, м		Ради ус, м		
	X	Y	R	X	Y	R		
1	2	3	4	5	6	7	8	9
n19100	-	-	-	641171.41	2428428.2 9	-	Метод спутниковых геодезически х измерений (определени й)	0.1
n19110	-	-	-	641169.31	2428437.2 4	-	Метод спутниковых геодезически х измерений (определени й)	0.1
n19120	-	-	-	641158.11	2428434.5 4	-	Метод спутниковых геодезически х измерений (определени й)	0.1
n19130	-	-	-	641160.06	2428425.3 9	-	Метод спутниковых геодезически х измерений (определени й)	0.1
n19100	-	-	-	641171.41	2428428.2 9	-	Метод спутниковых геодезически х измерений (определени й)	0.1

**2. Сведения о характеристиках объекта недвижимости
с кадастровым номером : 70:06:0101001:1212 :**

№ п/п	Наименование характеристики	Значение характеристики
1	2	3
1.	Вид объекта недвижимости	здание
2.	Ранее присвоенный государственный учетный номер (инвентарный) здания, сооружения, объекта незавершенного строительства	-
3.	Кадастровый номер земельного участка (земельных участков), в границах которого (которых) расположены здание, сооружение, объект незавершенного строительства	70:06:0101001:777

2. Сведения о характеристиках объекта недвижимости с кадастровым номером : 70:06:0101001:1212 :

№ п/п	Наименование характеристики	Значение характеристики
1	2	3
4.	Уникальный учетный номер кадастрового квартала, в границах которого расположены здание, сооружение, объект незавершенного строительства	70:06:0101001
5.	Адрес здания, сооружения, объекта незавершенного строительства	Российская Федерация, Томская область, район Каргасокский, село Каргасок, улица Голещихина, дом 136 а
5.1.	Сведения о местоположении здания, сооружения, объекта незавершенного строительства (при отсутствии адреса) в структурированном в соответствии с федеральной информационной адресной системой виде	-
5.2.	Дополнительные сведения о местоположении	-
6.	Иные сведения	-

3. Пояснения к сведениям об объекте недвижимости с кадастровым номером 70:06:0101001:1212 :

1.	-
----	---

Описание местоположения зданий, сооружений, объектов незавершенного строительства на земельном участке

**1. Сведения о характерных точках контура объекта недвижимости
с кадастровым номером : 70:06:0101001:1018 :**

Система координат МСК 70, зона 2

Зона № 2

Обозначение характерных точек контура	Содержатся в Едином государственном реестре недвижимости			Определены в ходе выполнения комплексных кадастровых работ			Метод опреде ления коор динат	Формулы, примененные для расчета средней квадратической погрешности определения координат характерных точек (Mt), м, с подставленными в такие формулы значениями и итоговые (вычисленные) значения Mt, м
	Координаты, м		Ради ус, м	Координаты, м		Ради ус, м		
	X	Y	R	X	Y	R		
1	2	3	4	5	6	7	8	9
н19140	-	-	-	641161.61	2428508.6 4	-	Метод спутниковых геодезически х измерений (определени й)	0.1
н19150	-	-	-	641157.01	2428520.3 4	-	Метод спутниковых геодезически х измерений (определени й)	0.1
н19160	-	-	-	641147.61	2428516.6 4	-	Метод спутниковых геодезически х измерений (определени й)	0.1
н19170	-	-	-	641152.11	2428505.1 4	-	Метод спутниковых геодезически х измерений (определени й)	0.1
н19140	-	-	-	641161.61	2428508.6 4	-	Метод спутниковых геодезически х измерений (определени й)	0.1

**2. Сведения о характеристиках объекта недвижимости
с кадастровым номером : 70:06:0101001:1018 :**

№ п/п	Наименование характеристики	Значение характеристики
1	2	3
1.	Вид объекта недвижимости	здание
2.	Ранее присвоенный государственный учетный номер (инвентарный) здания, сооружения, объекта незавершенного строительства	-
3.	Кадастровый номер земельного участка (земельных участков), в границах которого (которых) расположены здание, сооружение, объект незавершенного строительства	70:06:0101001:165

2. Сведения о характеристиках объекта недвижимости с кадастровым номером : 70:06:0101001:1018 :

№ п/п	Наименование характеристики	Значение характеристики
1	2	3
4.	Уникальный учетный номер кадастрового квартала, в границах которого расположены здание, сооружение, объект незавершенного строительства	70:06:0101001
5.	Адрес здания, сооружения, объекта незавершенного строительства	Российская Федерация, Томская область, район Каргасокский, село Каргасок, улица Садовая, дом 131
5.1.	Сведения о местоположении здания, сооружения, объекта незавершенного строительства (при отсутствии адреса) в структурированном в соответствии с федеральной информационной адресной системой виде	-
5.2.	Дополнительные сведения о местоположении	-
6.	Иные сведения	-

3. Пояснения к сведениям об объекте недвижимости с кадастровым номером 70:06:0101001:1018 :

1.	-
----	---

**Описание местоположения зданий, сооружений,
объектов незавершенного строительства на земельном участке**

**1. Сведения о характерных точках контура объекта недвижимости
с кадастровым номером : 70:06:0101001:835 :**

Система координат МСК 70, зона 2

Зона № 2

Обозначение характерных точек контура	Содержатся в Едином государственном реестре недвижимости			Определены в ходе выполнения комплексных кадастровых работ			Метод опреде ления коор динат	Формулы, примененные для расчета средней квадратической погрешности определения координат характерных точек (Mt), м, с подставленными в такие формулы значениями и итоговые (вычисленные) значения Mt, м
	Координаты, м		Ради ус, м	Координаты, м		Ради ус, м		
	X	Y	R	X	Y	R		
1	2	3	4	5	6	7	8	9
n19180	-	-	-	641153.21	2428559.3 4	-	Метод спутниковых геодезически х измерений (определени й)	0.1
n19190	-	-	-	641140.61	2428583.5 4	-	Метод спутниковых геодезически х измерений (определени й)	0.1
n19200	-	-	-	641129.61	2428577.5 4	-	Метод спутниковых геодезически х измерений (определени й)	0.1
n19210	-	-	-	641141.01	2428553.7 4	-	Метод спутниковых геодезически х измерений (определени й)	0.1
n19180	-	-	-	641153.21	2428559.3 4	-	Метод спутниковых геодезически х измерений (определени й)	0.1

**2. Сведения о характеристиках объекта недвижимости
с кадастровым номером : 70:06:0101001:835 :**

№ п/п	Наименование характеристики	Значение характеристики
1	2	3
1.	Вид объекта недвижимости	здание
2.	Ранее присвоенный государственный учетный номер (инвентарный) здания, сооружения, объекта незавершенного строительства	-
3.	Кадастровый номер земельного участка (земельных участков), в границах которого (которых) расположены здание, сооружение, объект незавершенного строительства	70:06:0101001:125

2. Сведения о характеристиках объекта недвижимости с кадастровым номером : 70:06:0101001:835 :

№ п/п	Наименование характеристики	Значение характеристики
1	2	3
4.	Уникальный учетный номер кадастрового квартала, в границах которого расположены здание, сооружение, объект незавершенного строительства	70:06:0101001
5.	Адрес здания, сооружения, объекта незавершенного строительства	Российская Федерация, Томская область, район Каргасокский, село Каргасок, улица Учебная, дом 120
5.1.	Сведения о местоположении здания, сооружения, объекта незавершенного строительства (при отсутствии адреса) в структурированном в соответствии с федеральной информационной адресной системой виде	-
5.2.	Дополнительные сведения о местоположении	-
6.	Иные сведения	-

3. Пояснения к сведениям об объекте недвижимости с кадастровым номером 70:06:0101001:835 :

1.	-
----	---

Описание местоположения зданий, сооружений, объектов незавершенного строительства на земельном участке

**1. Сведения о характерных точках контура объекта недвижимости
с кадастровым номером : 70:06:0101001:1032 :**

Система координат МСК 70, зона 2

Зона № 2

Обозначение характерных точек контура	Содержатся в Едином государственном реестре недвижимости			Определены в ходе выполнения комплексных кадастровых работ			Метод опреде ления коор динат	Формулы, примененные для расчета средней квадратической погрешности определения координат характерных точек (Mt), м, с подставленными в такие формулы значениями и итоговые (вычисленные) значения Mt, м
	Координаты, м		Ради ус, м	Координаты, м		Ради ус, м		
	X	Y	R	X	Y	R		
1	2	3	4	5	6	7	8	9
h19220	-	-	-	641140.21	2428357.6 9	-	Метод спутниковых геодезически х измерений (определени й)	0.1
h19230	-	-	-	641136.91	2428366.5 9	-	Метод спутниковых геодезически х измерений (определени й)	0.1
h19240	-	-	-	641129.01	2428363.5 9	-	Метод спутниковых геодезически х измерений (определени й)	0.1
h19250	-	-	-	641132.11	2428355.1 9	-	Метод спутниковых геодезически х измерений (определени й)	0.1
h19220	-	-	-	641140.21	2428357.6 9	-	Метод спутниковых геодезически х измерений (определени й)	0.1

**2. Сведения о характеристиках объекта недвижимости
с кадастровым номером : 70:06:0101001:1032 :**

№ п/п	Наименование характеристики	Значение характеристики
1	2	3
1.	Вид объекта недвижимости	здание
2.	Ранее присвоенный государственный учетный номер (инвентарный) здания, сооружения, объекта незавершенного строительства	-
3.	Кадастровый номер земельного участка (земельных участков), в границах которого (которых) расположены здание, сооружение, объект незавершенного строительства	70:06:0101001:303

2. Сведения о характеристиках объекта недвижимости с кадастровым номером : 70:06:0101001:1032 :

№ п/п	Наименование характеристики	Значение характеристики
1	2	3
4.	Уникальный учетный номер кадастрового квартала, в границах которого расположены здание, сооружение, объект незавершенного строительства	70:06:0101001
5.	Адрес здания, сооружения, объекта незавершенного строительства	Российская Федерация, Томская область, район Каргасокский, село Каргасок, улица Голещихина, дом 136
5.1.	Сведения о местоположении здания, сооружения, объекта незавершенного строительства (при отсутствии адреса) в структурированном в соответствии с федеральной информационной адресной системой виде	-
5.2.	Дополнительные сведения о местоположении	-
6.	Иные сведения	-

3. Пояснения к сведениям об объекте недвижимости с кадастровым номером 70:06:0101001:1032 :

1.	-
----	---

Описание местоположения зданий, сооружений, объектов незавершенного строительства на земельном участке

**1. Сведения о характерных точках контура объекта недвижимости
с кадастровым номером : 70:06:0101001:831 :**

Система координат МСК 70, зона 2

Зона № 2

Обозначение характерных точек контура	Содержатся в Едином государственном реестре недвижимости			Определены в ходе выполнения комплексных кадастровых работ			Метод опреде ления коор динат	Формулы, примененные для расчета средней квадратической погрешности определения координат характерных точек (Mt), м, с подставленными в такие формулы значениями и итоговые (вычисленные) значения Mt, м
	Координаты, м		Ради ус, м	Координаты, м		Ради ус, м		
	X	Y	R	X	Y	R		
1	2	3	4	5	6	7	8	9
h1926O	-	-	-	641149.51	2428333.0 4	-	Метод спутниковых геодезически х измерений (определени й)	0.1
h1927O	-	-	-	641146.21	2428342.8 9	-	Метод спутниковых геодезически х измерений (определени й)	0.1
h1928O	-	-	-	641137.66	2428339.9 9	-	Метод спутниковых геодезически х измерений (определени й)	0.1
h1929O	-	-	-	641140.86	2428330.4 4	-	Метод спутниковых геодезически х измерений (определени й)	0.1
h1926O	-	-	-	641149.51	2428333.0 4	-	Метод спутниковых геодезически х измерений (определени й)	0.1

**2. Сведения о характеристиках объекта недвижимости
с кадастровым номером : 70:06:0101001:831 :**

№ п/п	Наименование характеристики	Значение характеристики
1	2	3
1.	Вид объекта недвижимости	здание
2.	Ранее присвоенный государственный учетный номер (инвентарный) здания, сооружения, объекта незавершенного строительства	-
3.	Кадастровый номер земельного участка (земельных участков), в границах которого (которых) расположены здание, сооружение, объект незавершенного строительства	-

2. Сведения о характеристиках объекта недвижимости с кадастровым номером : 70:06:0101001:831 :

№ п/п	Наименование характеристики	Значение характеристики
1	2	3
4.	Уникальный учетный номер кадастрового квартала, в границах которого расположены здание, сооружение, объект незавершенного строительства	70:06:0101001
5.	Адрес здания, сооружения, объекта незавершенного строительства	Российская Федерация, Томская область, район Каргасокский, село Каргасок, улица Голещихина, дом 138
5.1.	Сведения о местоположении здания, сооружения, объекта незавершенного строительства (при отсутствии адреса) в структурированном в соответствии с федеральной информационной адресной системой виде	-
5.2.	Дополнительные сведения о местоположении	-
6.	Иные сведения	-

3. Пояснения к сведениям об объекте недвижимости с кадастровым номером 70:06:0101001:831 :

1.	-

Описание местоположения зданий, сооружений, объектов незавершенного строительства на земельном участке

1. Сведения о характерных точках контура объекта недвижимости с кадастровым номером : 70:06:0101001:830 :

Система координат МСК 70, зона 2

Зона № 2

Обозначение характерных точек контура	Содержатся в Едином государственном реестре недвижимости			Определены в ходе выполнения комплексных кадастровых работ			Метод определения координат	Формулы, примененные для расчета средней квадратической погрешности определения координат характерных точек (Mt), м, с подставленными в такие формулы значениями и итоговые (вычисленные) значения Mt, м
	Координаты, м		Радиус, м	Координаты, м		Радиус, м		
	X	Y	R	X	Y	R		
1	2	3	4	5	6	7	8	9
н1931О	-	-	-	641160.46	2428313.39	-	Метод спутниковых геодезических измерений (определений)	0.1
н1932О	-	-	-	641157.41	2428321.74	-	Метод спутниковых геодезических измерений (определений)	0.1
н1933О	-	-	-	641145.01	2428317.64	-	Метод спутниковых геодезических измерений (определений)	0.1
н1934О	-	-	-	641147.51	2428309.29	-	Метод спутниковых геодезических измерений (определений)	0.1
н1935О	-	-	-	641147.51	2428309.09	-	Метод спутниковых геодезических измерений (определений)	0.1
н1931О	-	-	-	641160.46	2428313.39	-	Метод спутниковых геодезических измерений (определений)	0.1

2. Сведения о характеристиках объекта недвижимости с кадастровым номером : 70:06:0101001:830 :

№ п/п	Наименование характеристики	Значение характеристики
1	2	3
1.	Вид объекта недвижимости	здание
2.	Ранее присвоенный государственный учетный номер (инвентарный) здания, сооружения, объекта незавершенного строительства	-

2. Сведения о характеристиках объекта недвижимости с кадастровым номером : 70:06:0101001:830 :

№ п/п	Наименование характеристики	Значение характеристики
1	2	3
3.	Кадастровый номер земельного участка (земельных участков), в границах которого (которых) расположены здание, сооружение, объект незавершенного строительства	70:06:0101001:2911
4.	Уникальный учетный номер кадастрового квартала, в границах которого расположены здание, сооружение, объект незавершенного строительства	70:06:0101001
5.	Адрес здания, сооружения, объекта незавершенного строительства	Российская Федерация, Томская область, район Каргасокский, село Каргасок, улица Голещихина, дом 140
5.1.	Сведения о местоположении здания, сооружения, объекта незавершенного строительства (при отсутствии адреса) в структурированном в соответствии с федеральной информационной адресной системой виде	-
5.2.	Дополнительные сведения о местоположении	-
6.	Иные сведения	-

3. Пояснения к сведениям об объекте недвижимости с кадастровым номером 70:06:0101001:830 :

1.	-
----	---

**Описание местоположения зданий, сооружений,
объектов незавершенного строительства на земельном участке**

**1. Сведения о характерных точках контура объекта недвижимости
с кадастровым номером : 70:06:0101001:1211 :**

Система координат МСК 70, зона 2

Зона № 2

Обозначение характерных точек контура	Содержатся в Едином государственном реестре недвижимости			Определены в ходе выполнения комплексных кадастровых работ			Метод опреде ления коор динат	Формулы, примененные для расчета средней квадратической погрешности определения координат характерных точек (Mt), м, с подставленными в такие формулы значениями и итоговые (вычисленные) значения Mt, м
	Координаты, м		Ради ус, м	Координаты, м		Ради ус, м		
	X	Y	R	X	Y	R		
1	2	3	4	5	6	7	8	9
n19400	-	-	-	641170.11	2428268.3 9	-	Метод спутниковых геодезически х измерений (определени й)	0.1
n19410	-	-	-	641167.36	2428276.2 9	-	Метод спутниковых геодезически х измерений (определени й)	0.1
n19420	-	-	-	641158.71	2428273.5 4	-	Метод спутниковых геодезически х измерений (определени й)	0.1
n19430	-	-	-	641161.21	2428265.3 4	-	Метод спутниковых геодезически х измерений (определени й)	0.1
n19400	-	-	-	641170.11	2428268.3 9	-	Метод спутниковых геодезически х измерений (определени й)	0.1

**2. Сведения о характеристиках объекта недвижимости
с кадастровым номером : 70:06:0101001:1211 :**

№ п/п	Наименование характеристики	Значение характеристики
1	2	3
1.	Вид объекта недвижимости	здание
2.	Ранее присвоенный государственный учетный номер (инвентарный) здания, сооружения, объекта незавершенного строительства	-
3.	Кадастровый номер земельного участка (земельных участков), в границах которого (которых) расположены здание, сооружение, объект незавершенного строительства	70:06:0101001:2876

2. Сведения о характеристиках объекта недвижимости с кадастровым номером : 70:06:0101001:1211 :

№ п/п	Наименование характеристики	Значение характеристики
1	2	3
4.	Уникальный учетный номер кадастрового квартала, в границах которого расположены здание, сооружение, объект незавершенного строительства	70:06:0101001
5.	Адрес здания, сооружения, объекта незавершенного строительства	Российская Федерация, Томская область, район Каргасокский, село Каргасок, улица Голещихина, дом 142 б
5.1.	Сведения о местоположении здания, сооружения, объекта незавершенного строительства (при отсутствии адреса) в структурированном в соответствии с федеральной информационной адресной системой виде	-
5.2.	Дополнительные сведения о местоположении	-
6.	Иные сведения	-

3. Пояснения к сведениям об объекте недвижимости с кадастровым номером 70:06:0101001:1211 :

1.	-

Описание местоположения зданий, сооружений, объектов незавершенного строительства на земельном участке

**1. Сведения о характерных точках контура объекта недвижимости
с кадастровым номером : 70:06:0101001:832 :**

Система координат МСК 70, зона 2

Зона № 2

Обозначение характерных точек контура	Содержатся в Едином государственном реестре недвижимости			Определены в ходе выполнения комплексных кадастровых работ			Метод опреде ления коор динат	Формулы, примененные для расчета средней квадратической погрешности определения координат характерных точек (Mt), м, с подставленными в такие формулы значениями и итоговые (вычисленные) значения Mt, м
	Координаты, м		Ради ус, м	Координаты, м		Ради ус, м		
	X	Y	R	X	Y	R		
1	2	3	4	5	6	7	8	9
н1944О	-	-	-	641175.76	2428244.7 9	-	Метод спутниковых геодезически х измерений (определени й)	0.1
н1945О	-	-	-	641172.16	2428255.6 9	-	Метод спутниковых геодезически х измерений (определени й)	0.1
н1946О	-	-	-	641162.86	2428252.4 9	-	Метод спутниковых геодезически х измерений (определени й)	0.1
н1947О	-	-	-	641166.56	2428241.5 9	-	Метод спутниковых геодезически х измерений (определени й)	0.1
н1944О	-	-	-	641175.76	2428244.7 9	-	Метод спутниковых геодезически х измерений (определени й)	0.1

**2. Сведения о характеристиках объекта недвижимости
с кадастровым номером : 70:06:0101001:832 :**

№ п/п	Наименование характеристики	Значение характеристики
1	2	3
1.	Вид объекта недвижимости	здание
2.	Ранее присвоенный государственный учетный номер (инвентарный) здания, сооружения, объекта незавершенного строительства	-
3.	Кадастровый номер земельного участка (земельных участков), в границах которого (которых) расположены здание, сооружение, объект незавершенного строительства	70:06:0101001:308

2. Сведения о характеристиках объекта недвижимости с кадастровым номером : 70:06:0101001:832 :

№ п/п	Наименование характеристики	Значение характеристики
1	2	3
4.	Уникальный учетный номер кадастрового квартала, в границах которого расположены здание, сооружение, объект незавершенного строительства	70:06:0101001
5.	Адрес здания, сооружения, объекта незавершенного строительства	Российская Федерация, Томская область, район Кургасокский, село Кургасок, улица Голещихина, дом 142 а
5.1.	Сведения о местоположении здания, сооружения, объекта незавершенного строительства (при отсутствии адреса) в структурированном в соответствии с федеральной информационной адресной системой виде	-
5.2.	Дополнительные сведения о местоположении	-
6.	Иные сведения	-

3. Пояснения к сведениям об объекте недвижимости с кадастровым номером 70:06:0101001:832 :

1.	-

**Описание местоположения зданий, сооружений,
объектов незавершенного строительства на земельном участке**

**1. Сведения о характерных точках контура объекта недвижимости
с кадастровым номером : 70:06:0101001:1000 :**

Система координат МСК 70, зона 2

Зона № 2

Обозначение характерных точек контура	Содержатся в Едином государственном реестре недвижимости			Определены в ходе выполнения комплексных кадастровых работ			Метод опреде ления коор динат	Формулы, примененные для расчета средней квадратической погрешности определения координат характерных точек (Mt), м, с подставленными в такие формулы значениями и итоговые (вычисленные) значения Mt, м
	Координаты, м		Ради ус, м	Координаты, м		Ради ус, м		
	X	Y	R	X	Y	R		
1	2	3	4	5	6	7	8	9
n1958O	-	-	-	641194.31	2428203.8 9	-	Метод спутниковых геодезически х измерений (определени й)	0.1
n1959O	-	-	-	641182.31	2428200.3 9	-	Метод спутниковых геодезически х измерений (определени й)	0.1
n1960O	-	-	-	641185.31	2428191.4 9	-	Метод спутниковых геодезически х измерений (определени й)	0.1
n1961O	-	-	-	641197.21	2428195.9 9	-	Метод спутниковых геодезически х измерений (определени й)	0.1
n1958O	-	-	-	641194.31	2428203.8 9	-	Метод спутниковых геодезически х измерений (определени й)	0.1

**2. Сведения о характеристиках объекта недвижимости
с кадастровым номером : 70:06:0101001:1000 :**

№ п/п	Наименование характеристики	Значение характеристики
1	2	3
1.	Вид объекта недвижимости	здание
2.	Ранее присвоенный государственный учетный номер (инвентарный) здания, сооружения, объекта незавершенного строительства	-
3.	Кадастровый номер земельного участка (земельных участков), в границах которого (которых) расположены здание, сооружение, объект незавершенного строительства	70:06:0101001:667

2. Сведения о характеристиках объекта недвижимости с кадастровым номером : 70:06:0101001:1000 :

№ п/п	Наименование характеристики	Значение характеристики
1	2	3
4.	Уникальный учетный номер кадастрового квартала, в границах которого расположены здание, сооружение, объект незавершенного строительства	70:06:0101001
5.	Адрес здания, сооружения, объекта незавершенного строительства	Российская Федерация, Томская область, район Каргасокский, село Каргасок, улица Голещихина, дом 146
5.1.	Сведения о местоположении здания, сооружения, объекта незавершенного строительства (при отсутствии адреса) в структурированном в соответствии с федеральной информационной адресной системой виде	-
5.2.	Дополнительные сведения о местоположении	-
6.	Иные сведения	-

3. Пояснения к сведениям об объекте недвижимости с кадастровым номером 70:06:0101001:1000 :

1.	-
----	---

Сведения о зданиях, сооружениях, объектах незавершенного строительства, необходимые для исправления реестровых ошибок в сведениях об описании их местоположения

1. Сведения о характерных точках контура

здание

вид объекта недвижимости (здание, сооружение, объект незавершенного строительства)

с кадастровым номером **70:06:0101001:2674** :

Система координат МСК 70, зона 2

Зона № 2

Обозначение характерных точек контура	Содержатся в Едином государственном реестре недвижимости			Определены в ходе выполнения комплексных кадастровых работ			Метод определения координат	Формулы, примененные для расчета средней квадратической погрешности определения координат характерных точек (Mt), м, с подставленными в такие формулы значениями и итоговые (вычисленные) значения Mt, м
	Координаты, м		Радиус, м	Координаты, м		Радиус, м		
	X	Y	R	X	Y	R		
1	2	3	4	5	6	7	8	9
774	640638.85	2429968.94	-	640640.37	2429965.20	-	Метод спутниковых геодезических измерений (определений)	0.1
775	640636.83	2429974.20	-	640638.35	2429970.46	-	Метод спутниковых геодезических измерений (определений)	0.1
776	640631.13	2429976.69	-	640632.65	2429972.95	-	Метод спутниковых геодезических измерений (определений)	0.1
777	640625.84	2429974.65	-	640627.36	2429970.91	-	Метод спутниковых геодезических измерений (определений)	0.1
778	640627.29	2429970.90	-	640628.81	2429967.16	-	Метод спутниковых геодезических измерений (определений)	0.1
779	640620.74	2429968.37	-	640622.26	2429964.63	-	Метод спутниковых геодезических измерений (определений)	0.1
780	640622.89	2429962.79	-	640624.41	2429959.05	-	Метод спутниковых геодезических измерений (определений)	0.1

Сведения о зданиях, сооружениях, объектах незавершенного строительства, необходимые для исправления реестровых ошибок в сведениях об описании их местоположения

1. Сведения о характерных точках контура

здание

вид объекта недвижимости (здание, сооружение, объект незавершенного строительства)

с кадастровым номером **70:06:0101001:2674** :

Система координат МСК 70, зона 2

Зона № 2

Обозначение характерных точек контура	Содержатся в Едином государственном реестре недвижимости			Определены в ходе выполнения комплексных кадастровых работ			Метод определения координат	Формулы, примененные для расчета средней квадратической погрешности определения координат характерных точек (Mt), м, с подставленными в такие формулы значениями и итоговые (вычисленные) значения Mt, м
	Координаты, м		Радиус, м	Координаты, м		Радиус, м		
	X	Y	R	X	Y	R		
1	2	3	4	5	6	7	8	9
774	640638.85	2429968.94	-	640640.37	2429965.20	-	Метод спутниковых геодезических измерений (определений)	0.1

2. Иные сведения об объекте недвижимости

с кадастровым номером: **70:06:0101001:2674** :

1.

3. Пояснения к сведениям об объекте недвижимости с кадастровым номером 70:06:0101001:2674 :

1. -

Сведения о зданиях, сооружениях, объектах незавершенного строительства, необходимые для исправления реестровых ошибок в сведениях об описании их местоположения

1. Сведения о характерных точках контура

здание

вид объекта недвижимости (здание, сооружение, объект незавершенного строительства)

с кадастровым номером **70:06:0101001:2626** :

Система координат МСК 70, зона 2

Зона № 2

Обозначение характерных точек контура	Содержатся в Едином государственном реестре недвижимости			Определены в ходе выполнения комплексных кадастровых работ			Метод определения координат	Формулы, примененные для расчета средней квадратической погрешности определения координат характерных точек (Mt), м, с подставленными в такие формулы значениями и итоговые (вычисленные) значения Mt, м
	Координаты, м		Радиус, м	Координаты, м		Радиус, м		
	X	Y	R	X	Y	R		
1	2	3	4	5	6	7	8	9
1630	640826.50	2429348.75	-	640825.88	2429349.49	-	Метод спутниковых геодезических измерений (определений)	0.1
1631	640824.83	2429352.99	-	640824.21	2429353.73	-	Метод спутниковых геодезических измерений (определений)	0.1
1632	640819.26	2429350.79	-	640818.64	2429351.53	-	Метод спутниковых геодезических измерений (определений)	0.1
1633	640820.93	2429346.54	-	640820.31	2429347.28	-	Метод спутниковых геодезических измерений (определений)	0.1
1630	640826.50	2429348.75	-	640825.88	2429349.49	-	Метод спутниковых геодезических измерений (определений)	0.1

2. Иные сведения об объекте недвижимости с кадастровым номером: 70:06:0101001:2626 :

1.

3. Пояснения к сведениям об объекте недвижимости с кадастровым номером 70:06:0101001:2626 :

1. -

Сведения о зданиях, сооружениях, объектах незавершенного строительства, необходимые для исправления реестровых ошибок в сведениях об описании их местоположения

1. Сведения о характерных точках контура

здание

вид объекта недвижимости (здание, сооружение, объект незавершенного строительства)

с кадастровым номером **70:06:0101001:2650** :

Система координат МСК 70, зона 2

Зона № 2

Обозначение характерных точек контура	Содержатся в Едином государственном реестре недвижимости			Определены в ходе выполнения комплексных кадастровых работ			Метод определения координат	Формулы, примененные для расчета средней квадратической погрешности определения координат характерных точек (Mt), м, с подставленными в такие формулы значениями и итоговые (вычисленные) значения Mt, м
	Координаты, м		Радиус, м	Координаты, м		Радиус, м		
	X	Y	R	X	Y	R		
1	2	3	4	5	6	7	8	9
2381	641270.16	2428955.25	-	641264.24	2428955.62	-	Метод спутниковых геодезических измерений (определений)	0.1
2382	641277.29	2428947.50	-	641271.37	2428947.87	-	Метод спутниковых геодезических измерений (определений)	0.1
2383	641283.49	2428953.21	-	641277.57	2428953.58	-	Метод спутниковых геодезических измерений (определений)	0.1
2384	641276.36	2428960.95	-	641270.44	2428961.32	-	Метод спутниковых геодезических измерений (определений)	0.1
2381	641270.16	2428955.25	-	641264.24	2428955.62	-	Метод спутниковых геодезических измерений (определений)	0.1

2. Иные сведения об объекте недвижимости с кадастровым номером: 70:06:0101001:2650 :

1.

3. Пояснения к сведениям об объекте недвижимости с кадастровым номером 70:06:0101001:2650 :

1. -

Сведения о зданиях, сооружениях, объектах незавершенного строительства, необходимые для исправления реестровых ошибок в сведениях об описании их местоположения

1. Сведения о характерных точках контура

здание

вид объекта недвижимости (здание, сооружение, объект незавершенного строительства)

с кадастровым номером **70:06:0101001:2661** :

Система координат МСК 70, зона 2

Зона № 2

Обозначение характерных точек контура	Содержатся в Едином государственном реестре недвижимости			Определены в ходе выполнения комплексных кадастровых работ			Метод определения координат	Формулы, примененные для расчета средней квадратической погрешности определения координат характерных точек (Mt), м, с подставленными в такие формулы значениями и итоговые (вычисленные) значения Mt, м
	Координаты, м		Радиус, м	Координаты, м		Радиус, м		
	X	Y	R	X	Y	R		
1	2	3	4	5	6	7	8	9
2538	641014.40	2428584.93	-	641011.85	2428584.20	-	Метод спутниковых геодезических измерений (определений)	0.1
2539	641023.29	2428589.51	-	641020.74	2428588.78	-	Метод спутниковых геодезических измерений (определений)	0.1
2540	641021.73	2428592.54	-	641019.18	2428591.81	-	Метод спутниковых геодезических измерений (определений)	0.1
2541	641017.22	2428601.29	-	641014.67	2428600.56	-	Метод спутниковых геодезических измерений (определений)	0.1
2542	641014.93	2428605.74	-	641012.38	2428605.01	-	Метод спутниковых геодезических измерений (определений)	0.1
2543	641006.04	2428601.16	-	641003.49	2428600.43	-	Метод спутниковых геодезических измерений (определений)	0.1
2544	641008.33	2428596.71	-	641005.78	2428595.98	-	Метод спутниковых геодезических измерений (определений)	0.1

Сведения о зданиях, сооружениях, объектах незавершенного строительства, необходимые для исправления реестровых ошибок в сведениях об описании их местоположения

1. Сведения о характерных точках контура

здание

вид объекта недвижимости (здание, сооружение, объект незавершенного строительства)

с кадастровым номером **70:06:0101001:2661** :

Система координат МСК 70, зона 2

Зона № 2

Обозначение характерных точек контура	Содержатся в Едином государственном реестре недвижимости			Определены в ходе выполнения комплексных кадастровых работ			Метод определения координат	Формулы, примененные для расчета средней квадратической погрешности определения координат характерных точек (Mt), м, с подставленными в такие формулы значениями и итоговые (вычисленные) значения Mt, м
	Координаты, м		Радиус, м	Координаты, м		Радиус, м		
	X	Y	R	X	Y	R		
1	2	3	4	5	6	7	8	9
2545	641012.84	2428587.96	-	641010.29	2428587.23	-	Метод спутниковых геодезических измерений (определений)	0.1
2538	641014.40	2428584.93	-	641011.85	2428584.20	-	Метод спутниковых геодезических измерений (определений)	0.1

2. Иные сведения об объекте недвижимости с кадастровым номером: 70:06:0101001:2661 :

1.

3. Пояснения к сведениям об объекте недвижимости с кадастровым номером 70:06:0101001:2661 :

1.

-

Схема границ земельных участков

Карта план территории Томской области Каргасокского района квартал 70:06:0101001



Масштаб 1:28200

Условные обозначения




-  - Граница кадастрового квартала
-  - Часть границы, местоположение которой определено при выполнении кадастровых работ
-  - Часть границы, сведения ЕПРН о которой позволяют однозначно определить ее положение на местности
- :40E** - Кадастровый номер земельного участка
- :1008** - Кадастровый номер здания
- :2372** - Кадастровый номер сооружения

Схема границ земельных участков

Выносной лист 1



Масштаб 1:5000

Условные обозначения




-  - Граница кадастрового квартала
-  - Часть границы, местоположение которой определено при выполнении кадастровых работ
-  - Часть границы, сведения ЕГРН о которой позволяют однозначно определить ее положение на местности
- :40E** - Кадастровый номер земельного участка
- :1008** - Кадастровый номер здания
- :2372** - Кадастровый номер сооружения

Схема границ земельных участков

Выносной лист 2



Масштаб 1:4000

Условные обозначения




-  - Граница кадастрового квартала
-  - Часть границы, местоположение которой определено при выполнении кадастровых работ
-  - Часть границы, сведения ЕГРН о которой позволяют однозначно определить ее положение на местности
- :40E** - Кадастровый номер земельного участка
- :1008** - Кадастровый номер здания
- :2372** - Кадастровый номер сооружения

Схема границ земельных участков

Выносной лист 3



Масштаб 1:4000

Условные обозначения









-  - Граница кадастрового квартала
-  - Часть границы, местоположение которой определено при выполнении кадастровых работ
-  - Часть границы, сведения ЕГРН о которой позволяют однозначно определить ее положение на местности
- :40E** - Кадастровый номер земельного участка
- :1008** - Кадастровый номер здания
- :2372** - Кадастровый номер сооружения

Схема геодезических построений



Масштаб 1:28200

Условные обозначения

-  - Граница кадастрового квартала
-  - Часть границы, местоположение которой определено при выполнении кадастровых работ
-  - Часть границы, сведения ЕГРН о которой позволяют однозначно определить ее положение на местности
- :40E** - Кадастровый номер земельного участка
- :1008** - Кадастровый номер здания
- :2372** - Кадастровый номер сооружения
-  - Пункт геодезической сети специального назначения, созданной в соответствии с законодательством Российской Федерации о геодезии и картографии
-  - Направления геодезических построений при определении координат характерных точек границ земельного участка