

# КАРТА-ПЛАН ТЕРРИТОРИИ

## Пояснительная записка

### 1. Сведения о территории выполнения комплексных кадастровых работ: 70:06:0101002

(наименование субъекта Российской Федерации, муниципального образования, населенного пункта, уникальные учетные номера кадастровых кварталов, иные сведения, позволяющие определить местоположение территории, на которой выполняются комплексные кадастровые работы, например, наименование садоводческого или огороднического некоммерческого товарищества, гаражного кооператива, элемента планировочной структуры)

### 2. Основания выполнения комплексных кадастровых работ: Наименование, дата и номер документа, на основании которого выполняются комплексные кадастровые работы: "03" августа 2022 г. , 0365300006622000005, Муниципальный контракт

### 3. Дата подготовки карты-плана территории: "05" августа 2022 г.

### 4. Сведения о заказчике(ах) комплексных кадастровых работ:

В отношении юридического лица, органа местного самоуправления муниципального района, муниципального округа или городского округа либо уполномоченного исполнительного органа государственной власти субъекта Российской Федерации:

полное или сокращенное (в случае, если имеется) наименование: Администрация Каргасокского сельского поселения

основной государственный регистрационный номер: 1057000434765

идентификационный номер налогоплательщика: 7006006435

В отношении физического лица или представителя физических или юридических лиц:

фамилия, имя, отчество (последнее - при наличии): -

страховой номер индивидуального лицевого счета в системе обязательного пенсионного страхования Российской Федерации (СНИЛС): -

Наименование и реквизиты документа, подтверждающие полномочия представителя заказчика(ов) комплексных кадастровых работ: -

Адрес электронной почты (для направления уведомления о результатах внесения сведений в Единый государственный реестр недвижимости): -

### 5. Сведения об исполнителе комплексных кадастровых работ:

Полное или сокращенное (в случае, если имеется) наименование и адрес юридического лица, с которым заключен государственный или муниципальный контракт либо договор подряда на выполнение комплексных кадастровых работ: ООО "ГК-групп"

Фамилия, имя, отчество кадастрового инженера (последнее - при наличии): Фаткуллова Гульчачак Фаиковна и основной государственный регистрационный номер кадастрового инженера индивидуального предпринимателя (ОГРНИП): -

Страховой номер индивидуального лицевого счета в системе обязательного пенсионного страхования Российской Федерации (СНИЛС) кадастрового инженера: 118-204-990 45

Уникальный реестровый номер кадастрового инженера в реестре саморегулируемой организации кадастровых инженеров и дата внесения сведений о физическом лице в такой реестр: -, -

Полное или (в случае, если имеется) сокращенное наименование саморегулируемой организации кадастровых инженеров, членом которой является кадастровый инженер: СРО "Ассоциация кадастровых инженеров Поволжья"

Контактный телефон: +79172315981

Почтовый адрес и адрес электронной почты, по которым осуществляется связь с кадастровым инженером: - gk-gruor@mail.ru

**6. Перечень документов, использованных при подготовке карты-плана территории**

№ п/п	Реквизиты документа				
	Вид	Дата	Номер	Наименование	Иные сведения
1	2	3	4	5	6
1	Кадастровый план территории	16.05.2022	КУВИ-001/2022-73064794	Кадастровый план территории кадастрового квартала 70:06:0101002	-

**7. Пояснения к карте-плану территории**

-

**Сведения о пунктах геодезической сети и средствах измерений**

**1. Сведения о пунктах геодезической сети:**

№ п/п	Вид геодезической сети	Название пункта геодезической сети и тип знака	Система координат пункта геодезической сети	Координаты пункта, м		Дата обследования "01" августа 2022 г.		
						Сведения о состоянии		
				Х	У	наружного знака пункта	центра пункта	марки центра пункта
1	2	3	4	5	6	7	8	9
1	-	Казальцево сигн. 3	70.2	660644.90	3238007.66	Сохранился	Сохранился	Сохранился
2	-	Нарым сигн. 3	70.2	620063.05	3301633.85	Сохранился	Сохранился	Сохранился
3	-	Восточный Базисный сигн. 3	70.2	661262.32	3246032.21	Сохранился	Сохранился	Сохранился

**2. Сведения об использованных средствах измерений**

№ п/п	Наименование и обозначение типа средства измерений - прибора (инструмента, аппаратуры)	Заводской или серийный номер средства измерений	Реквизиты свидетельства о поверке прибора (инструмента, аппаратуры) и (или) срок действия поверки
1	2	3	4
1	Аппаратура геодезическая спутниковая Trimble R8s	ой (серийный) номер прибора отс	5226636 01. 03. 2023 г.

## Сведения об уточняемых земельных участках

**1. Сведения о характерных точках границы уточняемого земельного участка с кадастровым номером 70:06:0101002:284 :**

**Система координат 70.2**

**Зона № 2**

Обозначение характерных точек границ	Координаты, м				Метод определения координат	Формулы, примененные для расчета средней квадратической погрешности определения координат характерных точек границ (Mt), с подставленными в такие формулы значениями и итоговые (вычисленные) значения Mt, м	Описание закрепления точки
	содержатся в Едином государственном реестре недвижимости		определены в результате выполнения комплексных кадастровых работ				
	X	Y	X	Y			
1	2	3	4	5	6	7	8
н6У	-	-	640207.95	2430391.28	Метод спутниковых геодезических измерений (определений)	0.1	-
н7У	-	-	640197.60	2430387.81	Метод спутниковых геодезических измерений (определений)	0.1	-
н8У	-	-	640207.79	2430360.59	Метод спутниковых геодезических измерений (определений)	0.1	-
н9У	-	-	640218.71	2430363.77	Метод спутниковых геодезических измерений (определений)	0.1	-
н6У	-	-	640207.95	2430391.28	Метод спутниковых геодезических измерений (определений)	0.1	-

<b>2. Сведения о частях границ уточняемого земельного участка с кадастровым номером 70:06:0101002:284 :</b>				
Обозначение части границ		Горизонтальное проложение (S), м	Описание прохождения части границ	Сведения о согласовании местоположения границ (согласовано/спорное)
от т.	до т.			
1	2	3	4	5
н6У	н7У	10.92	-	-
н7У	н8У	29.06	-	-
н8У	н9У	11.37	-	-
н9У	н6У	29.54	-	-
<b>3. Сведения о характеристиках уточняемого земельного участка с кадастровым номером 70:06:0101002:284 :</b>				
№ п/п	Наименование характеристики земельного участка	Значение характеристики		
1	2	3		
1.	Адрес земельного участка	Российская Федерация, Томская область, район Каргасокский, село Каргасок, улица Голещихина, дом 1		
1.1.	Сведения о местоположении земельного участка (при отсутствии адреса) в структурированном в соответствии с федеральной информационной адресной системой виде	-		
1.2.	Дополнительные сведения о местоположении земельного участка	-		
2.	Площадь земельного участка ± величина погрешности определения (вычисления) площади (P ± ΔP), м2	326 ± 6		
3.	Формула, примененная для вычисления предельной погрешности определения площади земельного участка, с подставленными значениями и итоговые (вычисленные) значения (ΔP), м2	$\Delta P = 3.5 * M_t * \sqrt{P} = 3.5 * 0,1 * \sqrt{326} = 6$		
4.	Площадь земельного участка согласно сведениям Единого государственного реестра недвижимости (P <sub>кад</sub> ), м2	300		
5.	Оценка расхождения P и P <sub>кад</sub> (P - P <sub>кад</sub> ), м2	26		
6.	Предельные минимальный и максимальный размеры земельного участка (P <sub>мин</sub> и P <sub>макс</sub> ), м2	-		
7.	Вид (виды) разрешенного использования	Личное подсобное хозяйство		
7.1.	Дополнительные сведения об использовании земельного участка	-		
8.	Кадастровый или иной государственный учетный номер (инвентарный) здания, сооружения, объекта незавершенного строительства, расположенного на земельном участке	70:06:0101002:1235		
9.	Сведения о земельных участках (землях общего пользования, территории общего пользования), посредством которых обеспечивается доступ	Земли общего пользования (1) Земли общего пользования		
10.	Иные сведения	-		
<b>4. Пояснения к сведениям об уточняемом земельном участке с кадастровым номером 70:06:0101002:284 :</b>				
1.	На территории кадастрового квартала 70:06:0101002 ООО «ГК-групп» в соответствии с муниципальным контрактом по выполнению комплексных кадастровых работ № 036530000622000005 от 30.04.2022 г. выполнены комплексные кадастровые работы. Общая площадь кадастрового квартала — 108,3192 га. В данном квартале осуществляется исключительно уточнение местоположения границ ранее учтенных в ЕГРН земельных участков и объектов капитального строительства, а так же исправление реестровой ошибки в сведениях о местоположении границ объектов недвижимости. Границы земельных участков установлены по их фактическому использованию. В этой связи при осуществлении комплексных кадастровых работ			

**4. Пояснения к сведениям об уточняемом земельном участке с кадастровым номером 70:06:0101002:284 :**

формирование таких земельных участков не выполнялось. При выполнении комплексных кадастровых работ площади уточняемых земельных участков определялись с учетом требований законодательства: фактическая площадь земельного участка, не должна быть больше площади, сведения о которой относительно этого земельного участка содержатся в Едином государственном реестре недвижимости, более чем на величину предельного минимального размера земельного участка, установленного в соответствии с федеральным законом для земель соответствующего целевого назначения и разрешенного использования; фактическая площадь земельного участка, не должна быть меньше площади земельного участка, сведения о которой относительно этого земельного участка содержатся в Едином государственном реестре недвижимости, более чем на десять процентов. По сведениям Единого государственного реестра недвижимости на территории кадастрового квартала расположено 1037 земельных участка. При геодезической съемке было выявлено несоответствие фактического местоположения границ земельных участков с кадастровыми номерами: 70:06:0101002:1001, 70:06:0101002:101, 70:06:0101002:104, 70:06:0101002:11, 70:06:0101002:127, 70:06:0101002:150, 70:06:0101002:167, 70:06:0101002:2, 70:06:0101002:2732, 70:06:0101002:3285, 70:06:0101002:43, 70:06:0101002:44, 70:06:0101002:511, 70:06:0101002:664, 70:06:0101002:773, 70:06:0101002:785, 70:06:0101002:825, 70:06:0101002:863, 70:06:0101002:874, 70:06:0101002:90, 70:06:0101002:906 сведениям кадастра недвижимости. Данное несоответствие квалифицируется в качестве реестровой ошибки, которая допущена лицом, ранее осуществлявшим кадастровые работы в отношении указанных земельных участков. При выполнении комплексных кадастровых работ реестровые ошибки в сведениях о местоположении границ указанных земельных участков были исправлены. В карта-план территории включены координаты характерных точек контуров зданий, сооружений, объектов незавершенного строительства, которые представляют замкнутую линию, образуемую проекцией внешних границ ограждающих конструкций такого здания, сооружения, объекта незавершенного строительства на горизонтальную плоскость, проходящую на уровне примыкания такого здания, сооружения, объекта незавершенного строительства к поверхности земли. Сведения о земельных участках 70:06:0101002:55, 70:06:0101002:52, 70:06:0101002:53, 70:06:0101002:54, 70:06:0000000:24, 70:06:0101002:811, 70:06:0101002:812, 70:06:0101002:813, 70:06:0101002:814, 70:06:0101002:815, 70:06:0101002:816, 70:06:0101002:817, 70:06:0101002:818, 70:06:0101002:819, 70:06:0101001:2918, 70:06:0101002:1, 70:06:0101002:10, 70:06:0101002:100, 70:06:0101002:1000, 70:06:0101002:1004, 70:06:0101002:1006, 70:06:0101002:1007, 70:06:0101002:1008, 70:06:0101002:1009, 70:06:0101002:1011, 70:06:0101002:103, 70:06:0101002:105, 70:06:0101002:107, 70:06:0101002:108, 70:06:0101002:109, 70:06:0101002:111, 70:06:0101002:112, 70:06:0101002:113, 70:06:0101002:114, 70:06:0101002:115, 70:06:0101002:116, 70:06:0101002:117, 70:06:0101002:118, 70:06:0101002:119, 70:06:0101002:12, 70:06:0101002:120, 70:06:0101002:121, 70:06:0101002:122, 70:06:0101002:123, 70:06:0101002:124, 70:06:0101002:125, 70:06:0101002:126, 70:06:0101002:128, 70:06:0101002:129, 70:06:0101002:13, 70:06:0101002:130, 70:06:0101002:131, 70:06:0101002:132, 70:06:0101002:133, 70:06:0101002:134, 70:06:0101002:136, 70:06:0101002:137, 70:06:0101002:138, 70:06:0101002:139, 70:06:0101002:14, 70:06:0101002:140, 70:06:0101002:141, 70:06:0101002:142, 70:06:0101002:145, 70:06:0101002:147, 70:06:0101002:148, 70:06:0101002:15, 70:06:0101002:151, 70:06:0101002:152, 70:06:0101002:153, 70:06:0101002:155, 70:06:0101002:157, 70:06:0101002:158, 70:06:0101002:16, 70:06:0101002:160, 70:06:0101002:162, 70:06:0101002:163, 70:06:0101002:164, 70:06:0101002:165, 70:06:0101002:166, 70:06:0101002:168, 70:06:0101002:17, 70:06:0101002:170, 70:06:0101002:171, 70:06:0101002:172, 70:06:0101002:173, 70:06:0101002:174, 70:06:0101002:175, 70:06:0101002:176, 70:06:0101002:177, 70:06:0101002:178, 70:06:0101002:180, 70:06:0101002:181, 70:06:0101002:182, 70:06:0101002:183, 70:06:0101002:184, 70:06:0101002:185, 70:06:0101002:188, 70:06:0101002:189, 70:06:0101002:19, 70:06:0101002:190, 70:06:0101002:192, 70:06:0101002:193, 70:06:0101002:194, 70:06:0101002:195, 70:06:0101002:198, 70:06:0101002:199, 70:06:0101002:20, 70:06:0101002:200, 70:06:0101002:201, 70:06:0101002:202, 70:06:0101002:203, 70:06:0101002:204, 70:06:0101002:205, 70:06:0101002:21, 70:06:0101002:210, 70:06:0101002:211, 70:06:0101002:212, 70:06:0101002:213, 70:06:0101002:214, 70:06:0101002:219, 70:06:0101002:22, 70:06:0101002:222, 70:06:0101002:224, 70:06:0101002:225, 70:06:0101002:229, 70:06:0101002:23, 70:06:0101002:233, 70:06:0101002:238, 70:06:0101002:24, 70:06:0101002:25, 70:06:0101002:2552, 70:06:0101002:2555, 70:06:0101002:2557, 70:06:0101002:2558, 70:06:0101002:2561, 70:06:0101002:2563, 70:06:0101002:26, 70:06:0101002:2606, 70:06:0101002:2607, 70:06:0101002:2608, 70:06:0101002:2610, 70:06:0101002:2611, 70:06:0101002:2612, 70:06:0101002:2614, 70:06:0101002:2615, 70:06:0101002:2620, 70:06:0101002:2621, 70:06:0101002:2622, 70:06:0101002:2624, 70:06:0101002:2627, 70:06:0101002:263, 70:06:0101002:2635, 70:06:0101002:2636, 70:06:0101002:2637, 70:06:0101002:2638, 70:06:0101002:2641, 70:06:0101002:2643, 70:06:0101002:2687, 70:06:0101002:2690, 70:06:0101002:2691, 70:06:0101002:2692,

**4. Пояснения к сведениям об уточняемом земельном участке с кадастровым номером 70:06:0101002:284 :**

70:06:0101002:2693, 70:06:0101002:2694, 70:06:0101002:2695, 70:06:0101002:2696,  
70:06:0101002:2698, 70:06:0101002:2699, 70:06:0101002:27, 70:06:0101002:2700, 70:06:0101002:2701,  
70:06:0101002:2704, 70:06:0101002:2705, 70:06:0101002:2706, 70:06:0101002:2707,  
70:06:0101002:2708, 70:06:0101002:2710, 70:06:0101002:2712, 70:06:0101002:2713,  
70:06:0101002:2714, 70:06:0101002:2715, 70:06:0101002:2716, 70:06:0101002:2717,  
70:06:0101002:2720, 70:06:0101002:2721, 70:06:0101002:2722, 70:06:0101002:2724,  
70:06:0101002:2725, 70:06:0101002:2727, 70:06:0101002:2728, 70:06:0101002:2731,  
70:06:0101002:2733, 70:06:0101002:2734, 70:06:0101002:2738, 70:06:0101002:2748,  
70:06:0101002:2750, 70:06:0101002:2751, 70:06:0101002:2756, 70:06:0101002:2757,  
70:06:0101002:2758, 70:06:0101002:278, 70:06:0101002:279, 70:06:0101002:28, 70:06:0101002:2800,  
70:06:0101002:2811, 70:06:0101002:2812, 70:06:0101002:2833, 70:06:0101002:2836,  
70:06:0101002:2837, 70:06:0101002:2839, 70:06:0101002:2845, 70:06:0101002:2879,  
70:06:0101002:2880, 70:06:0101002:2885, 70:06:0101002:2886, 70:06:0101002:29, 70:06:0101002:2908,  
70:06:0101002:2909, 70:06:0101002:2912, 70:06:0101002:2914, 70:06:0101002:2915,  
70:06:0101002:2916, 70:06:0101002:2917, 70:06:0101002:2918, 70:06:0101002:2919,  
70:06:0101002:2924, 70:06:0101002:2925, 70:06:0101002:293, 70:06:0101002:2936, 70:06:0101002:2937,  
70:06:0101002:2938, 70:06:0101002:2939, 70:06:0101002:294, 70:06:0101002:2940, 70:06:0101002:2941,  
70:06:0101002:2942, 70:06:0101002:2943, 70:06:0101002:2945, 70:06:0101002:2946,  
70:06:0101002:2947, 70:06:0101002:295, 70:06:0101002:2952, 70:06:0101002:2953, 70:06:0101002:2954,  
70:06:0101002:2955, 70:06:0101002:2965, 70:06:0101002:2966, 70:06:0101002:2967,  
70:06:0101002:2968, 70:06:0101002:2969, 70:06:0101002:2970, 70:06:0101002:2972,  
70:06:0101002:2975, 70:06:0101002:2977, 70:06:0101002:2978, 70:06:0101002:2979,  
70:06:0101002:2980, 70:06:0101002:2982, 70:06:0101002:2983, 70:06:0101002:2990,  
70:06:0101002:2997, 70:06:0101002:2998, 70:06:0101002:2999, 70:06:0101002:30, 70:06:0101002:3000,  
70:06:0101002:3010, 70:06:0101002:3012, 70:06:0101002:3015, 70:06:0101002:3016,  
70:06:0101002:3017, 70:06:0101002:3018, 70:06:0101002:3019, 70:06:0101002:3020,  
70:06:0101002:3025, 70:06:0101002:3027, 70:06:0101002:3031, 70:06:0101002:3032,  
70:06:0101002:3033, 70:06:0101002:3034, 70:06:0101002:3037, 70:06:0101002:3038,  
70:06:0101002:3040, 70:06:0101002:3043, 70:06:0101002:3047, 70:06:0101002:3051,  
70:06:0101002:3052, 70:06:0101002:3054, 70:06:0101002:3056, 70:06:0101002:3058,  
70:06:0101002:3059, 70:06:0101002:3060, 70:06:0101002:3064, 70:06:0101002:3065,  
70:06:0101002:3066, 70:06:0101002:3067, 70:06:0101002:3073, 70:06:0101002:31, 70:06:0101002:32,  
70:06:0101002:3262, 70:06:0101002:3263, 70:06:0101002:3265, 70:06:0101002:3266,  
70:06:0101002:3267, 70:06:0101002:3268, 70:06:0101002:3269, 70:06:0101002:3270,  
70:06:0101002:3272, 70:06:0101002:3274, 70:06:0101002:3277, 70:06:0101002:3279,  
70:06:0101002:3282, 70:06:0101002:3289, 70:06:0101002:3290, 70:06:0101002:3293,  
70:06:0101002:3294, 70:06:0101002:3298, 70:06:0101002:3300, 70:06:0101002:3301,  
70:06:0101002:3302, 70:06:0101002:3304, 70:06:0101002:3306, 70:06:0101002:3307,  
70:06:0101002:3316, 70:06:0101002:3318, 70:06:0101002:3319, 70:06:0101002:3320,  
70:06:0101002:3323, 70:06:0101002:3324, 70:06:0101002:3328, 70:06:0101002:3329,  
70:06:0101002:3334, 70:06:0101002:3335, 70:06:0101002:3336, 70:06:0101002:3337,  
70:06:0101002:3341, 70:06:0101002:3356, 70:06:0101002:3362, 70:06:0101002:3363,  
70:06:0101002:3367, 70:06:0101002:3368, 70:06:0101002:3371, 70:06:0101002:3372,  
70:06:0101002:3373, 70:06:0101002:3374, 70:06:0101002:3376, 70:06:0101002:3377,  
70:06:0101002:3380, 70:06:0101002:3383, 70:06:0101002:339, 70:06:0101002:34, 70:06:0101002:340,  
70:06:0101002:35, 70:06:0101002:360, 70:06:0101002:366, 70:06:0101002:367, 70:06:0101002:37,  
70:06:0101002:371, 70:06:0101002:372, 70:06:0101002:376, 70:06:0101002:38, 70:06:0101002:39,  
70:06:0101002:4, 70:06:0101002:40, 70:06:0101002:406, 70:06:0101002:41, 70:06:0101002:42,  
70:06:0101002:434, 70:06:0101002:436, 70:06:0101002:448, 70:06:0101002:45, 70:06:0101002:455,  
70:06:0101002:46, 70:06:0101002:463, 70:06:0101002:467, 70:06:0101002:47, 70:06:0101002:486,  
70:06:0101002:487, 70:06:0101002:488, 70:06:0101002:489, 70:06:0101002:49, 70:06:0101002:492,  
70:06:0101002:495, 70:06:0101002:50, 70:06:0101002:506, 70:06:0101002:51, 70:06:0101002:517,  
70:06:0101002:519, 70:06:0101002:535, 70:06:0101002:536, 70:06:0101002:537, 70:06:0101002:538,  
70:06:0101002:543, 70:06:0101002:559, 70:06:0101002:56, 70:06:0101002:563, 70:06:0101002:564,  
70:06:0101002:567, 70:06:0101002:569, 70:06:0101002:57, 70:06:0101002:58, 70:06:0101002:580,  
70:06:0101002:59, 70:06:0101002:598, 70:06:0101002:6, 70:06:0101002:60, 70:06:0101002:601,  
70:06:0101002:602, 70:06:0101002:607, 70:06:0101002:608, 70:06:0101002:61, 70:06:0101002:62,  
70:06:0101002:622, 70:06:0101002:626, 70:06:0101002:63, 70:06:0101002:646, 70:06:0101002:648,  
70:06:0101002:649, 70:06:0101002:65,

**4. Пояснения к сведениям об уточняемом земельном участке с кадастровым номером 70:06:0101002:284 :**

70:06:0101002:652, 70:06:0101002:66, 70:06:0101002:67, 70:06:0101002:672, 70:06:0101002:679, 70:06:0101002:68, 70:06:0101002:69, 70:06:0101002:695, 70:06:0101002:7, 70:06:0101002:70, 70:06:0101002:701, 70:06:0101002:707, 70:06:0101002:708, 70:06:0101002:71, 70:06:0101002:72, 70:06:0101002:720, 70:06:0101002:721, 70:06:0101002:73, 70:06:0101002:730, 70:06:0101002:731, 70:06:0101002:735, 70:06:0101002:738, 70:06:0101002:74, 70:06:0101002:747, 70:06:0101002:75, 70:06:0101002:751, 70:06:0101002:763, 70:06:0101002:77, 70:06:0101002:770, 70:06:0101002:771, 70:06:0101002:772, 70:06:0101002:774, 70:06:0101002:775, 70:06:0101002:776, 70:06:0101002:777, 70:06:0101002:778, 70:06:0101002:779, 70:06:0101002:78, 70:06:0101002:780, 70:06:0101002:781, 70:06:0101002:782, 70:06:0101002:783, 70:06:0101002:784, 70:06:0101002:786, 70:06:0101002:787, 70:06:0101002:788, 70:06:0101002:789, 70:06:0101002:79, 70:06:0101002:790, 70:06:0101002:792, 70:06:0101002:793, 70:06:0101002:794, 70:06:0101002:795, 70:06:0101002:796, 70:06:0101002:797, 70:06:0101002:799, 70:06:0101002:8, 70:06:0101002:80, 70:06:0101002:800, 70:06:0101002:801, 70:06:0101002:802, 70:06:0101002:803, 70:06:0101002:804, 70:06:0101002:805, 70:06:0101002:806, 70:06:0101002:807, 70:06:0101002:808, 70:06:0101002:809, 70:06:0101002:81, 70:06:0101002:810, 70:06:0101002:82, 70:06:0101002:820, 70:06:0101002:821, 70:06:0101002:823, 70:06:0101002:826, 70:06:0101002:827, 70:06:0101002:828, 70:06:0101002:829, 70:06:0101002:83, 70:06:0101002:830, 70:06:0101002:831, 70:06:0101002:832, 70:06:0101002:833, 70:06:0101002:834, 70:06:0101002:835, 70:06:0101002:836, 70:06:0101002:837, 70:06:0101002:838, 70:06:0101002:839, 70:06:0101002:84, 70:06:0101002:842, 70:06:0101002:843, 70:06:0101002:844, 70:06:0101002:845, 70:06:0101002:846, 70:06:0101002:85, 70:06:0101002:850, 70:06:0101002:851, 70:06:0101002:852, 70:06:0101002:854, 70:06:0101002:855, 70:06:0101002:856, 70:06:0101002:857, 70:06:0101002:858, 70:06:0101002:86, 70:06:0101002:860, 70:06:0101002:862, 70:06:0101002:865, 70:06:0101002:868, 70:06:0101002:869, 70:06:0101002:870, 70:06:0101002:871, 70:06:0101002:875, 70:06:0101002:876, 70:06:0101002:88, 70:06:0101002:880, 70:06:0101002:881, 70:06:0101002:883, 70:06:0101002:885, 70:06:0101002:887, 70:06:0101002:888, 70:06:0101002:889, 70:06:0101002:89, 70:06:0101002:896, 70:06:0101002:897, 70:06:0101002:898, 70:06:0101002:899, 70:06:0101002:9, 70:06:0101002:901, 70:06:0101002:905, 70:06:0101002:907, 70:06:0101002:908, 70:06:0101002:909, 70:06:0101002:910, 70:06:0101002:911, 70:06:0101002:912, 70:06:0101002:913, 70:06:0101002:914, 70:06:0101002:915, 70:06:0101002:916, 70:06:0101002:917, 70:06:0101002:918, 70:06:0101002:919, 70:06:0101002:92, 70:06:0101002:920, 70:06:0101002:921, 70:06:0101002:922, 70:06:0101002:924, 70:06:0101002:932, 70:06:0101002:933, 70:06:0101002:937, 70:06:0101002:939, 70:06:0101002:94, 70:06:0101002:940, 70:06:0101002:941, 70:06:0101002:942, 70:06:0101002:943, 70:06:0101002:947, 70:06:0101002:948, 70:06:0101002:949, 70:06:0101002:95, 70:06:0101002:950, 70:06:0101002:953, 70:06:0101002:954, 70:06:0101002:96, 70:06:0101002:961, 70:06:0101002:964, 70:06:0101002:965, 70:06:0101002:966, 70:06:0101002:97, 70:06:0101002:970, 70:06:0101002:972, 70:06:0101002:973, 70:06:0101002:974, 70:06:0101002:975, 70:06:0101002:976, 70:06:0101002:977, 70:06:0101002:978, 70:06:0101002:979, 70:06:0101002:98, 70:06:0101002:980, 70:06:0101002:982, 70:06:0101002:983, 70:06:0101002:984, 70:06:0101002:985, 70:06:0101002:986, 70:06:0101002:987, 70:06:0101002:988, 70:06:0101002:99, 70:06:0101002:993, 70:06:0101003:2180 не включены в карта-план территории, так как сведения об их местоположении и площади внесены в ЕГРН верно, реестровые ошибки не обнаружены. Земельные участки с кадастровыми номерами 70:06:0101002:2617, 70:06:0101002:2736, 70:06:0101002:3029, 70:06:0101002:3057, 70:06:0101002:354, 70:06:0101002:387, 70:06:0101002:388, 70:06:0101002:424, 70:06:0101002:425, 70:06:0101002:612, 70:06:0101002:64, 70:06:0101002:991 не включены в карта-план территории, так как данные участки находятся в другом кадастровом квартале. Земельные участки 70:06:0101004:133, 70:06:0101004:615, 70:06:0101004:629, 70:06:0101004:672, 70:06:0101004:674, 70:06:0101004:699, 70:06:0101004:764, 70:06:0101004:794, 70:06:0101004:795 не включены в карта-план территории из-за отсутствия у данных участков полного адреса в сведениях ЕГРН. Согласно сведениям Единого государственного реестра недвижимости на территории кадастрового квартала 70:06:0101002 расположено 837 объект капитального строительства. Сведения об объектах капитального строительства 70:06:0101001:1160, 70:06:0101001:1606, 70:06:0101002:1039, 70:06:0101002:1175, 70:06:0101002:1205, 70:06:0101002:1555, 70:06:0101002:1765, 70:06:0101002:2689, 70:06:0101002:2934, 70:06:0101002:2976, 70:06:0101002:2981, 70:06:0101002:2984, 70:06:0101002:2995, 70:06:0101002:3011, 70:06:0101002:3030, 70:06:0101002:3035, 70:06:0101002:3039, 70:06:0101002:3049, 70:06:0101002:3062, 70:06:0101002:3063, 70:06:0101002:3068, 70:06:0101002:3261, 70:06:0101002:3264, 70:06:0101002:3278, 70:06:0101002:3281, 70:06:0101002:3283, 70:06:0101002:3287, 70:06:0101002:3296, 70:06:0101002:3310, 70:06:0101002:3326, 70:06:0101002:3327, 70:06:0101002:3330, 70:06:0101002:3331, 70:06:0101002:3333, 70:06:0101002:3342, 70:06:0101002:3343, 70:06:0101002:3344, 70:06:0101002:3345, 70:06:0101002:3346, 70:06:0101002:3350,



**4. Пояснения к сведениям об уточняемом земельном участке с кадастровым номером 70:06:0101002:284 :**

70:06:0101002:3352, 70:06:0101002:3354, 70:06:0101002:3358, 70:06:0101002:3359, 70:06:0101002:3361, 70:06:0101002:3364, 70:06:0101002:3366, 70:06:0101002:3382 не включены в карта-план территории, так как сведения об их местоположении и площади внесены в ЕГРН верно, реестровые ошибки не обнаружены. Сведения об объектах капитального строительства 70:06:0101002:1225, 70:06:0101002:1261, 70:06:0101002:1325, 70:06:0101002:1326, 70:06:0101002:1343, 70:06:0101002:1528, 70:06:0101002:1650, 70:06:0101002:1674, 70:06:0101002:2907 не включены в карта-план территории, так как находятся в другом кадастровом квартале. В результате выполнения комплексных кадастровых работ на территории кадастрового квартала 70:06:0101002 осуществлено: исправление реестровых ошибок в сведениях о местоположении границ объектов недвижимости, в том числе земельных участков — 16 шт., объектов капитального строительства — 4

## Сведения об уточняемых земельных участках

**1. Сведения о характерных точках границы уточняемого земельного участка с кадастровым номером 70:06:0101002:356 :**

Система координат 70.2

Зона № 2

Обозначение характерных точек границ	Координаты, м				Метод определения координат	Формулы, примененные для расчета средней квадратической погрешности определения координат характерных точек границ (Mt), с подставленными в такие формулы значениями и итоговые (вычисленные) значения Mt, м	Описание закрепления точки
	содержатся в Едином государственном реестре недвижимости		определены в результате выполнения комплексных кадастровых работ				
	X	Y	X	Y			
1	2	3	4	5	6	7	8
н10У	-	-	640272.07	2430244.98	Метод спутниковых геодезических измерений (определений)	0.1	-
н11У	-	-	640263.72	2430264.68	Метод спутниковых геодезических измерений (определений)	0.1	-
н12У	-	-	640259.34	2430262.65	Метод спутниковых геодезических измерений (определений)	0.1	-
н13У	-	-	640256.34	2430261.20	Метод спутниковых геодезических измерений (определений)	0.1	-
н14У	-	-	640246.17	2430256.91	Метод спутниковых геодезических измерений (определений)	0.1	-
н15У	-	-	640241.91	2430255.10	Метод спутниковых геодезических измерений (определений)	0.1	-

1. Сведения о характерных точках границы уточняемого земельного участка с кадастровым номером 70:06:0101002:356 :							
Система координат 70.2							Зона № 2
Обозначение характерных точек границ	Координаты, м				Метод определения координат	Формулы, примененные для расчета средней квадратической погрешности определения координат характерных точек границ (Mt), с подставленными в такие формулы значениями и итоговые (вычисленные) значения Mt, м	Описание закрепления точки
	содержатся в Едином государственном реестре недвижимости		определены в результате выполнения комплексных кадастровых работ				
	X	Y	X	Y			
1	2	3	4	5	6	7	8
н16У	-	-	640243.01	2430252.63	Метод спутниковых геодезических измерений (определений)	0.1	-
н17У	-	-	640239.55	2430251.25	Метод спутниковых геодезических измерений (определений)	0.1	-
н18У	-	-	640238.21	2430251.86	Метод спутниковых геодезических измерений (определений)	0.1	-
н19У	-	-	640230.24	2430248.22	Метод спутниковых геодезических измерений (определений)	0.1	-
н20У	-	-	640236.17	2430234.09	Метод спутниковых геодезических измерений (определений)	0.1	-
н21У	-	-	640216.68	2430226.26	Метод спутниковых геодезических измерений (определений)	0.1	-

**1. Сведения о характерных точках границы уточняемого земельного участка с кадастровым номером 70:06:0101002:356 :**

Система координат 70.2					Зона № 2		
Обозначение характерных точек границ	Координаты, м				Метод определения координат	Формулы, примененные для расчета средней квадратической погрешности определения координат характерных точек границ (Mt), с подставленными в такие формулы значениями и итоговые (вычисленные) значения Mt, м	Описание закрепления точки
	содержатся в Едином государственном реестре недвижимости		определены в результате выполнения комплексных кадастровых работ				
	X	Y	X	Y			
1	2	3	4	5	6	7	8
н22У	-	-	640218.72	2430222.40	Метод спутниковых геодезических измерений (определений)	0.1	-
н23У	-	-	640237.86	2430230.56	Метод спутниковых геодезических измерений (определений)	0.1	-
н24У	-	-	640267.62	2430243.25	Метод спутниковых геодезических измерений (определений)	0.1	-
н10У	-	-	640272.07	2430244.98	Метод спутниковых геодезических измерений (определений)	0.1	-

**2. Сведения о частях границ уточняемого земельного участка с кадастровым номером 70:06:0101002:356 :**

Обозначение части границ		Горизонтальное проложение (S), м	Описание прохождения части границ	Сведения о согласовании местоположения границ (согласовано/спорное)
от т.	до т.			
1	2	3	4	5
н10У	н11У	21.40	-	-
н11У	н12У	4.83	-	-
н12У	н13У	3.33	-	-
н13У	н14У	11.04	-	-
н14У	н15У	4.63	-	-
н15У	н16У	2.70	-	-
н16У	н17У	3.73	-	-

<b>2. Сведения о частях границ уточняемого земельного участка с кадастровым номером 70:06:0101002:356 :</b>				
Обозначение части границ		Горизонтальное проложение (S), м	Описание прохождения части границ	Сведения о согласовании местоположения границ (согласовано/спорное)
от т.	до т.			
1	2	3	4	5
н17У	н18У	1.47	-	-
н18У	н19У	8.76	-	-
н19У	н20У	15.32	-	-
н20У	н21У	21.00	-	-
н21У	н22У	4.37	-	-
н22У	н23У	20.81	-	-
н23У	н24У	32.35	-	-
н24У	н10У	4.77	-	-
<b>3. Сведения о характеристиках уточняемого земельного участка с кадастровым номером 70:06:0101002:356 :</b>				
№ п/п	Наименование характеристики земельного участка	Значение характеристики		
1	2	3		
1.	Адрес земельного участка	Российская Федерация, Томская область, район Каргасокский, село Каргасок, улица Голещихина, дом 9		
1.1.	Сведения о местоположении земельного участка (при отсутствии адреса) в структурированном в соответствии с федеральной информационной адресной системой виде	-		
1.2.	Дополнительные сведения о местоположении земельного участка	-		
2.	Площадь земельного участка ± величина погрешности определения (вычисления) площади (P ± ΔP), м2	843 ± 10		
3.	Формула, примененная для вычисления предельной погрешности определения площади земельного участка, с подставленными значениями и итоговые (вычисленные) значения (ΔP), м2	$\Delta P = 3.5 * M_t * \sqrt{P} = 3.5 * 0,1 * \sqrt{843} = 10$		
4.	Площадь земельного участка согласно сведениям Единого государственного реестра недвижимости (P <sub>кад</sub> ), м2	800		
5.	Оценка расхождения P и P <sub>кад</sub> (P - P <sub>кад</sub> ), м2	43		
6.	Предельные минимальный и максимальный размеры земельного участка (P <sub>мин</sub> и P <sub>макс</sub> ), м2	-		
7.	Вид (виды) разрешенного использования	Личное подсобное хозяйство		
7.1.	Дополнительные сведения об использовании земельного участка	-		
8.	Кадастровый или иной государственный учетный номер (инвентарный) здания, сооружения, объекта незавершенного строительства, расположенного на земельном участке	70:06:0101002:1234		
9.	Сведения о земельных участках (землях общего пользования, территории общего пользования), посредством которых обеспечивается доступ	Земли общего пользования (1) Земли общего пользования		
10.	Иные сведения	-		
<b>4. Пояснения к сведениям об уточняемом земельном участке с кадастровым номером 70:06:0101002:356 :</b>				
1.	-			

## Сведения об уточняемых земельных участках

**1. Сведения о характерных точках границы уточняемого земельного участка с кадастровым номером 70:06:0101002:886 :**

**Система координат 70.2**

**Зона № 2**

Обозначение характерных точек границ	Координаты, м				Метод опреде ления коор динат	Формулы, примененные для расчета средней квадратической погрешности определения координат характерных точек границ (Mt), с подставленными в такие формулы значениями и итоговые (вычисленные) значения Mt, м	Описание закрепле ния точки
	содержатся в Едином государственном реестре недвижимости		определены в результате выполнения комплексных кадастровых работ				
	X	Y	X	Y			
1	2	3	4	5	6	7	8
н25У	-	-	640276.06	2430246.45	Метод спутник овых геодези ческих измерен ий (опреде лений)	0.1	-
н26У	-	-	640268.01	2430266.60	Метод спутник овых геодези ческих измерен ий (опреде лений)	0.1	-
н12У	-	-	640259.34	2430262.65	Метод спутник овых геодези ческих измерен ий (опреде лений)	0.1	-
н13У	-	-	640256.34	2430261.20	Метод спутник овых геодези ческих измерен ий (опреде лений)	0.1	-
н15У	-	-	640241.91	2430255.10	Метод спутник овых геодези ческих измерен ий (опреде лений)	0.1	-
н16У	-	-	640243.01	2430252.63	Метод спутник овых геодези ческих измерен ий (опреде лений)	0.1	-

1. Сведения о характерных точках границы уточняемого земельного участка с кадастровым номером 70:06:0101002:886 :							
Система координат 70.2							Зона № 2
Обозначение характерных точек границ	Координаты, м				Метод определения координат	Формулы, примененные для расчета средней квадратической погрешности определения координат характерных точек границ (Mt), с подставленными в такие формулы значениями и итоговые (вычисленные) значения Mt, м	Описание закрепления точки
	содержатся в Едином государственном реестре недвижимости		определены в результате выполнения комплексных кадастровых работ				
	X	Y	X	Y			
1	2	3	4	5	6	7	8
н17У	-	-	640239.55	2430251.25	Метод спутниковых геодезических измерений (определений)	0.1	-
н18У	-	-	640238.21	2430251.86	Метод спутниковых геодезических измерений (определений)	0.1	-
н19У	-	-	640230.24	2430248.22	Метод спутниковых геодезических измерений (определений)	0.1	-
н20У	-	-	640236.17	2430234.09	Метод спутниковых геодезических измерений (определений)	0.1	-
н21У	-	-	640216.68	2430226.26	Метод спутниковых геодезических измерений (определений)	0.1	-
н27У	-	-	640211.21	2430237.80	Метод спутниковых геодезических измерений (определений)	0.1	-

1. Сведения о характерных точках границы уточняемого земельного участка с кадастровым номером 70:06:0101002:886 :							
Система координат 70.2						Зона № 2	
Обозначение характерных точек границ	Координаты, м				Метод определения координат	Формулы, примененные для расчета средней квадратической погрешности определения координат характерных точек границ (Mt), с подставленными в такие формулы значениями и итоговые (вычисленные) значения Mt, м	Описание закрепления точки
	содержатся в Едином государственном реестре недвижимости		определены в результате выполнения комплексных кадастровых работ				
	X	Y	X	Y			
1	2	3	4	5	6	7	8
н28У	-	-	640202.37	2430234.61	Метод спутниковых геодезических измерений (определений)	0.1	-
н29У	-	-	640201.10	2430231.79	Метод спутниковых геодезических измерений (определений)	0.1	-
н30У	-	-	640204.76	2430224.12	Метод спутниковых геодезических измерений (определений)	0.1	-
н31У	-	-	640202.65	2430223.30	Метод спутниковых геодезических измерений (определений)	0.1	-
н32У	-	-	640203.66	2430220.94	Метод спутниковых геодезических измерений (определений)	0.1	-
н33У	-	-	640205.55	2430216.50	Метод спутниковых геодезических измерений (определений)	0.1	-



**1. Сведения о характерных точках границы уточняемого земельного участка с кадастровым номером 70:06:0101002:886 :**

Система координат 70.2					Зона № 2		
Обозначение характерных точек границ	Координаты, м				Метод определения координат	Формулы, примененные для расчета средней квадратической погрешности определения координат характерных точек границ (Mt), с подставленными в такие формулы значениями и итоговые (вычисленные) значения Mt, м	Описание закрепления точки
	содержатся в Едином государственном реестре недвижимости		определены в результате выполнения комплексных кадастровых работ				
	X	Y	X	Y			
1	2	3	4	5	6	7	8
н22У	-	-	640218.72	2430222.40	Метод спутниковых геодезических измерений (определений)	0.1	-
н23У	-	-	640237.86	2430230.56	Метод спутниковых геодезических измерений (определений)	0.1	-
н24У	-	-	640267.62	2430243.25	Метод спутниковых геодезических измерений (определений)	0.1	-
н25У	-	-	640276.06	2430246.45	Метод спутниковых геодезических измерений (определений)	0.1	-

**2. Сведения о частях границ уточняемого земельного участка с кадастровым номером 70:06:0101002:886 :**

Обозначение части границ		Горизонтальное проложение (S), м	Описание прохождения части границ	Сведения о согласовании местоположения границ (согласовано/спорное)
от т.	до т.			
1	2	3	4	5
н25У	н26У	21.70	-	-
н26У	н12У	9.53	-	-
н12У	н13У	3.33	-	-
н13У	н15У	15.67	-	-
н15У	н16У	2.70	-	-
н16У	н17У	3.73	-	-
н17У	н18У	1.47	-	-

**2. Сведения о частях границ уточняемого земельного участка с кадастровым номером 70:06:0101002:886 :**

Обозначение части границ		Горизонтальное проложение (S), м	Описание прохождения части границ	Сведения о согласовании местоположения границ (согласовано/спорное)
от т.	до т.			
1	2	3	4	5
н18У	н19У	8.76	-	-
н19У	н20У	15.32	-	-
н20У	н21У	21.00	-	-
н21У	н27У	12.77	-	-
н27У	н28У	9.40	-	-
н28У	н29У	3.09	-	-
н29У	н30У	8.50	-	-
н30У	н31У	2.26	-	-
н31У	н32У	2.57	-	-
н32У	н33У	4.83	-	-
н33У	н22У	14.43	-	-
н22У	н23У	20.81	-	-
н23У	н24У	32.35	-	-
н24У	н25У	9.03	-	-

**3. Сведения о характеристиках уточняемого земельного участка с кадастровым номером 70:06:0101002:886 :**

№ п/п	Наименование характеристики земельного участка	Значение характеристики
1	2	3
1.	Адрес земельного участка	Российская Федерация, Томская область, район Каргасокский, село Каргасок, улица Голещихина, дом 13
1.1.	Сведения о местоположении земельного участка (при отсутствии адреса) в структурированном в соответствии с федеральной информационной адресной системой виде	-
1.2.	Дополнительные сведения о местоположении земельного участка	-
2.	Площадь земельного участка $\pm$ величина погрешности определения (вычисления) площади ( $P \pm \Delta P$ ), м <sup>2</sup>	1160 $\pm$ 12
3.	Формула, примененная для вычисления предельной погрешности определения площади земельного участка, с подставленными значениями и итоговые (вычисленные) значения ( $\Delta P$ ), м <sup>2</sup>	$\Delta P = 3.5 * M_t * \sqrt{P} = 3.5 * 0,1 * \sqrt{1160} = 12$
4.	Площадь земельного участка согласно сведениям Единого государственного реестра недвижимости ( $P_{\text{кад}}$ ), м <sup>2</sup>	1150
5.	Оценка расхождения $P$ и $P_{\text{кад}}$ ( $P - P_{\text{кад}}$ ), м <sup>2</sup>	10
6.	Предельные минимальный и максимальный размеры земельного участка ( $P_{\text{мин}}$ и $P_{\text{макс}}$ ), м <sup>2</sup>	- -
7.	Вид (виды) разрешенного использования	Для приусадебного участка
7.1.	Дополнительные сведения об использовании земельного участка	-
8.	Кадастровый или иной государственный учетный номер (инвентарный) здания, сооружения, объекта незавершенного строительства, расположенного на земельном участке	-

**3. Сведения о характеристиках уточняемого земельного участка с кадастровым номером 70:06:0101002:886 :**

№ п/п	Наименование характеристики земельного участка	Значение характеристики
1	2	3
9.	Сведения о земельных участках (землях общего пользования, территории общего пользования), посредством которых обеспечивается доступ	Земли общего пользования (1) Земли общего пользования
10.	Иные сведения	-

**4. Пояснения к сведениям об уточняемом земельном участке с кадастровым номером 70:06:0101002:886 :**

1.	-
----	---

--	--

## Сведения об уточняемых земельных участках

**1. Сведения о характерных точках границы уточняемого земельного участка с кадастровым номером 70:06:0101002:300 :**

**Система координат 70.2**

**Зона № 2**

Обозначение характерных точек границ	Координаты, м				Метод определения координат	Формулы, примененные для расчета средней квадратической погрешности определения координат характерных точек границ (Mt), с подставленными в такие формулы значениями и итоговые (вычисленные) значения Mt, м	Описание закрепления точки
	содержатся в Едином государственном реестре недвижимости		определены в результате выполнения комплексных кадастровых работ				
	X	Y	X	Y			
1	2	3	4	5	6	7	8
н34У	-	-	640328.86	2430092.40	Метод спутниковых геодезических измерений (определений)	0.1	-
н35У	-	-	640298.82	2430082.52	Метод спутниковых геодезических измерений (определений)	0.1	-
н36У	-	-	640308.50	2430058.58	Метод спутниковых геодезических измерений (определений)	0.1	-
н37У	-	-	640309.81	2430055.10	Метод спутниковых геодезических измерений (определений)	0.1	-
н38У	-	-	640338.51	2430066.90	Метод спутниковых геодезических измерений (определений)	0.1	-
н39У	-	-	640338.56	2430066.95	Метод спутниковых геодезических измерений (определений)	0.1	-

1. Сведения о характерных точках границы уточняемого земельного участка с кадастровым номером 70:06:0101002:300 :							
Система координат 70.2						Зона № 2	
Обозначение характерных точек границ	Координаты, м				Метод определения координат	Формулы, примененные для расчета средней квадратической погрешности определения координат характерных точек границ (Mt), с подставленными в такие формулы значениями и итоговые (вычисленные) значения Mt, м	Описание закрепления точки
	содержатся в Едином государственном реестре недвижимости		определены в результате выполнения комплексных кадастровых работ				
	X	Y	X	Y			
1	2	3	4	5	6	7	8
н34У	-	-	640328.86	2430092.40	Метод спутниковых геодезических измерений (определений)	0.1	-
2. Сведения о частях границ уточняемого земельного участка с кадастровым номером 70:06:0101002:300 :							
Обозначение части границ		Горизонтальное проложение (S), м	Описание прохождения части границ	Сведения о согласовании местоположения границ (согласовано/спорное)			
от т.	до т.						
1	2	3	4	5			
н34У	н35У	31.62	-	-			
н35У	н36У	25.82	-	-			
н36У	н37У	3.72	-	-			
н37У	н38У	31.03	-	-			
н38У	н39У	0.07	-	-			
н39У	н34У	27.24	-	-			
3. Сведения о характеристиках уточняемого земельного участка с кадастровым номером 70:06:0101002:300 :							
№ п/п	Наименование характеристики земельного участка		Значение характеристики				
1	2		3				
1.	Адрес земельного участка		Российская Федерация, Томская область, район Каргасокский, село Каргасок, улица Голещихина, дом 25				
1.1.	Сведения о местоположении земельного участка (при отсутствии адреса) в структурированном в соответствии с федеральной информационной адресной системой виде		-				
1.2.	Дополнительные сведения о местоположении земельного участка		-				
2.	Площадь земельного участка ± величина погрешности определения (вычисления) площади (P ± ΔP), м2		889 ± 10				
3.	Формула, примененная для вычисления предельной погрешности определения площади земельного участка, с подставленными значениями и итоговые (вычисленные) значения (ΔP), м2		$\Delta P = 3.5 * Mt * \sqrt{P} = 3.5 * 0,1 * \sqrt{889} = 10$				
4.	Площадь земельного участка согласно сведениям Единого государственного реестра недвижимости (Pкад), м2		882				
5.	Оценка расхождения P и Pкад (P - Pкад), м2		7				

**3. Сведения о характеристиках уточняемого земельного участка с кадастровым номером 70:06:0101002:300 :**

<b>№ п/п</b>	<b>Наименование характеристики земельного участка</b>	<b>Значение характеристики</b>
<b>1</b>	<b>2</b>	<b>3</b>
6.	Предельные минимальный и максимальный размеры земельного участка (Рмин и Рмакс), м2	- -
7.	Вид (виды) разрешенного использования	Личное подсобное хозяйство
7.1.	Дополнительные сведения об использовании земельного участка	-
8.	Кадастровый или иной государственный учетный номер (инвентарный) здания, сооружения, объекта незавершенного строительства, расположенного на земельном участке	70:06:0101002:1293
9.	Сведения о земельных участках (землях общего пользования, территории общего пользования), посредством которых обеспечивается доступ	Земли общего пользования (1) Земли общего пользования
10.	Иные сведения	-

**4. Пояснения к сведениям об уточняемом земельном участке с кадастровым номером 70:06:0101002:300 :**

1.	-
----	---

## Сведения об уточняемых земельных участках

**1. Сведения о характерных точках границы уточняемого земельного участка с кадастровым номером 70:06:0101002:196 :**

**Система координат 70.2**

**Зона № 2**

Обозначение характерных точек границ	Координаты, м				Метод опреде ления коор динат	Формулы, примененные для расчета средней квадратической погрешности определения координат характерных точек границ (Mt), с подставленными в такие формулы значениями и итоговые (вычисленные) значения Mt, м	Описание закрепле ния точки
	содержатся в Едином государственном реестре недвижимости		определены в результате выполнения комплексных кадастровых работ				
	X	Y	X	Y			
1	2	3	4	5	6	7	8
н40У	-	-	640860.56	2428845.35	Метод спутник овых геодези ческих измерен ий (опреде лений)	0.1	-
н41У	-	-	640838.71	2428887.20	Метод спутник овых геодези ческих измерен ий (опреде лений)	0.1	-
н42У	-	-	640834.95	2428885.38	Метод спутник овых геодези ческих измерен ий (опреде лений)	0.1	-
н43У	-	-	640830.85	2428882.68	Метод спутник овых геодези ческих измерен ий (опреде лений)	0.1	-
н44У	-	-	640834.32	2428875.59	Метод спутник овых геодези ческих измерен ий (опреде лений)	0.1	-
н45У	-	-	640827.04	2428871.12	Метод спутник овых геодези ческих измерен ий (опреде лений)	0.1	-

1. Сведения о характерных точках границы уточняемого земельного участка с кадастровым номером 70:06:0101002:196 :							
Система координат 70.2							Зона № 2
Обозначение характерных точек границ	Координаты, м				Метод определения координат	Формулы, примененные для расчета средней квадратической погрешности определения координат характерных точек границ (Mt), с подставленными в такие формулы значениями и итоговые (вычисленные) значения Mt, м	Описание закрепления точки
	содержатся в Едином государственном реестре недвижимости		определены в результате выполнения комплексных кадастровых работ				
	X	Y	X	Y			
1	2	3	4	5	6	7	8
н46У	-	-	640828.06	2428866.35	Метод спутниковых геодезических измерений (определений)	0.1	-
н47У	-	-	640807.43	2428856.93	Метод спутниковых геодезических измерений (определений)	0.1	-
н48У	-	-	640809.44	2428852.38	Метод спутниковых геодезических измерений (определений)	0.1	-
н49У	-	-	640808.61	2428851.00	Метод спутниковых геодезических измерений (определений)	0.1	-
н50У	-	-	640812.46	2428844.80	Метод спутниковых геодезических измерений (определений)	0.1	-
н51У	-	-	640819.18	2428830.34	Метод спутниковых геодезических измерений (определений)	0.1	-



**1. Сведения о характерных точках границы уточняемого земельного участка с кадастровым номером 70:06:0101002:196 :**

Система координат 70.2					Зона № 2		
Обозначение характерных точек границ	Координаты, м				Метод определения координат	Формулы, примененные для расчета средней квадратической погрешности определения координат характерных точек границ (Mt), с подставленными в такие формулы значениями и итоговые (вычисленные) значения Mt, м	Описание закрепления точки
	содержатся в Едином государственном реестре недвижимости		определены в результате выполнения комплексных кадастровых работ				
	X	Y	X	Y			
1	2	3	4	5	6	7	8
н52У	-	-	640832.57	2428835.97	Метод спутниковых геодезических измерений (определений)	0.1	-
н53У	-	-	640833.38	2428833.41	Метод спутниковых геодезических измерений (определений)	0.1	-
н54У	-	-	640857.08	2428843.83	Метод спутниковых геодезических измерений (определений)	0.1	-
н40У	-	-	640860.56	2428845.35	Метод спутниковых геодезических измерений (определений)	0.1	-

**2. Сведения о частях границ уточняемого земельного участка с кадастровым номером 70:06:0101002:196 :**

Обозначение части границ		Горизонтальное проложение (S), м	Описание прохождения части границ	Сведения о согласовании местоположения границ (согласовано/спорное)
от т.	до т.			
1	2	3	4	5
н40У	н41У	47.21	-	-
н41У	н42У	4.18	-	-
н42У	н43У	4.91	-	-
н43У	н44У	7.89	-	-
н44У	н45У	8.54	-	-
н45У	н46У	4.88	-	-
н46У	н47У	22.68	-	-

<b>2. Сведения о частях границ уточняемого земельного участка с кадастровым номером 70:06:0101002:196 :</b>				
Обозначение части границ		Горизонтальное проложение (S), м	Описание прохождения части границ	Сведения о согласовании местоположения границ (согласовано/спорное)
от т.	до т.			
1	2	3	4	5
н47У	н48У	4.97	-	-
н48У	н49У	1.61	-	-
н49У	н50У	7.30	-	-
н50У	н51У	15.95	-	-
н51У	н52У	14.53	-	-
н52У	н53У	2.69	-	-
н53У	н54У	25.89	-	-
н54У	н40У	3.80	-	-
<b>3. Сведения о характеристиках уточняемого земельного участка с кадастровым номером 70:06:0101002:196 :</b>				
№ п/п	Наименование характеристики земельного участка	Значение характеристики		
1	2	3		
1.	Адрес земельного участка	Российская Федерация, Томская область, район Каргасокский, село Каргасок, улица Голешихина, дом 89		
1.1.	Сведения о местоположении земельного участка (при отсутствии адреса) в структурированном в соответствии с федеральной информационной адресной системой виде	-		
1.2.	Дополнительные сведения о местоположении земельного участка	-		
2.	Площадь земельного участка ± величина погрешности определения (вычисления) площади ( $P \pm \Delta P$ ), м <sup>2</sup>	1532 ± 14		
3.	Формула, примененная для вычисления предельной погрешности определения площади земельного участка, с подставленными значениями и итоговые (вычисленные) значения ( $\Delta P$ ), м <sup>2</sup>	$\Delta P = 3.5 * M_t * \sqrt{P} = 3.5 * 0,1 * \sqrt{1532} = 14$		
4.	Площадь земельного участка согласно сведениям Единого государственного реестра недвижимости (Р <sub>кад</sub> ), м <sup>2</sup>	1413		
5.	Оценка расхождения Р и Р <sub>кад</sub> (Р - Р <sub>кад</sub> ), м <sup>2</sup>	119		
6.	Предельные минимальный и максимальный размеры земельного участка (Р <sub>мин</sub> и Р <sub>макс</sub> ), м <sup>2</sup>	-		
7.	Вид (виды) разрешенного использования	Для ведения личного подсобного хозяйства		
7.1.	Дополнительные сведения об использовании земельного участка	-		
8.	Кадастровый или иной государственный учетный номер (инвентарный) здания, сооружения, объекта незавершенного строительства, расположенного на земельном участке	-		
9.	Сведения о земельных участках (землях общего пользования, территории общего пользования), посредством которых обеспечивается доступ	Земли общего пользования (1) Земли общего пользования		
10.	Иные сведения	-		
<b>4. Пояснения к сведениям об уточняемом земельном участке с кадастровым номером 70:06:0101002:196 :</b>				
1.	-			

## Сведения об уточняемых земельных участках

**1. Сведения о характерных точках границы уточняемого земельного участка с кадастровым номером 70:06:0101002:336 :**

**Система координат 70.2**

**Зона № 2**

Обозначение характерных точек границ	Координаты, м				Метод определения координат	Формулы, примененные для расчета средней квадратической погрешности определения координат характерных точек границ (Mt), с подставленными в такие формулы значениями и итоговые (вычисленные) значения Mt, м	Описание закрепления точки
	содержатся в Едином государственном реестре недвижимости		определены в результате выполнения комплексных кадастровых работ				
	X	Y	X	Y			
1	2	3	4	5	6	7	8
н55У	-	-	640489.11	2429686.55	Метод спутниковых геодезических измерений (определений)	0.1	-
н56У	-	-	640456.11	2429673.35	Метод спутниковых геодезических измерений (определений)	0.1	-
н57У	-	-	640465.03	2429658.15	Метод спутниковых геодезических измерений (определений)	0.1	-
н58У	-	-	640470.14	2429636.82	Метод спутниковых геодезических измерений (определений)	0.1	-
н59У	-	-	640502.41	2429651.55	Метод спутниковых геодезических измерений (определений)	0.1	-
н55У	-	-	640489.11	2429686.55	Метод спутниковых геодезических измерений (определений)	0.1	-

<b>2. Сведения о частях границ уточняемого земельного участка с кадастровым номером 70:06:0101002:336 :</b>				
Обозначение части границ		Горизонтальное проложение (S), м	Описание прохождения части границ	Сведения о согласовании местоположения границ (согласовано/спорное)
от т.	до т.			
1	2	3	4	5
н55У	н56У	35.54	-	-
н56У	н57У	17.62	-	-
н57У	н58У	21.93	-	-
н58У	н59У	35.47	-	-
н59У	н55У	37.44	-	-
<b>3. Сведения о характеристиках уточняемого земельного участка с кадастровым номером 70:06:0101002:336 :</b>				
№ п/п	Наименование характеристики земельного участка	Значение характеристики		
1	2	3		
1.	Адрес земельного участка	Российская Федерация, Томская область, район Каргасокский, село Каргасок, улица Голещикина, дом 57		
1.1.	Сведения о местоположении земельного участка (при отсутствии адреса) в структурированном в соответствии с федеральной информационной адресной системой виде	-		
1.2.	Дополнительные сведения о местоположении земельного участка	-		
2.	Площадь земельного участка ± величина погрешности определения (вычисления) площади (P ± ΔP), м <sup>2</sup>	1302 ± 13		
3.	Формула, примененная для вычисления предельной погрешности определения площади земельного участка, с подставленными значениями и итоговые (вычисленные) значения (ΔP), м <sup>2</sup>	$\Delta P = 3.5 * M_t * \sqrt{P} = 3.5 * 0,1 * \sqrt{1302} = 13$		
4.	Площадь земельного участка согласно сведениям Единого государственного реестра недвижимости (P <sub>кад</sub> ), м <sup>2</sup>	1240		
5.	Оценка расхождения P и P <sub>кад</sub> (P - P <sub>кад</sub> ), м <sup>2</sup>	62		
6.	Предельные минимальный и максимальный размеры земельного участка (P <sub>мин</sub> и P <sub>макс</sub> ), м <sup>2</sup>	-		
7.	Вид (виды) разрешенного использования	Личное подсобное хозяйство		
7.1.	Дополнительные сведения об использовании земельного участка	-		
8.	Кадастровый или иной государственный учетный номер (инвентарный) здания, сооружения, объекта незавершенного строительства, расположенного на земельном участке	70:06:0101002:1399		
9.	Сведения о земельных участках (землях общего пользования, территории общего пользования), посредством которых обеспечивается доступ	Земли общего пользования (1) Земли общего пользования		
10.	Иные сведения	-		
<b>4. Пояснения к сведениям об уточняемом земельном участке с кадастровым номером 70:06:0101002:336 :</b>				
1.	-			

## Сведения об уточняемых земельных участках

**1. Сведения о характерных точках границы уточняемого земельного участка с кадастровым номером 70:06:0101002:337 :**

**Система координат 70.2**

**Зона № 2**

Обозначение характерных точек границ	Координаты, м				Метод определения координат	Формулы, примененные для расчета средней квадратической погрешности определения координат характерных точек границ (Mt), с подставленными в такие формулы значениями и итоговые (вычисленные) значения Mt, м	Описание закрепления точки
	содержатся в Едином государственном реестре недвижимости		определены в результате выполнения комплексных кадастровых работ				
	X	Y	X	Y			
1	2	3	4	5	6	7	8
н60У	-	-	640510.40	2429622.20	Метод спутниковых геодезических измерений (определений)	0.1	-
н61У	-	-	640502.91	2429641.80	Метод спутниковых геодезических измерений (определений)	0.1	-
н62У	-	-	640496.38	2429639.08	Метод спутниковых геодезических измерений (определений)	0.1	-
н63У	-	-	640503.33	2429619.40	Метод спутниковых геодезических измерений (определений)	0.1	-
н60У	-	-	640510.40	2429622.20	Метод спутниковых геодезических измерений (определений)	0.1	-

<b>2. Сведения о частях границ уточняемого земельного участка с кадастровым номером 70:06:0101002:337 :</b>				
Обозначение части границ		Горизонтальное проложение (S), м	Описание прохождения части границ	Сведения о согласовании местоположения границ (согласовано/спорное)
от т.	до т.			
1	2	3	4	5
н60У	н61У	20.98	-	-
н61У	н62У	7.07	-	-
н62У	н63У	20.87	-	-
н63У	н60У	7.60	-	-
<b>3. Сведения о характеристиках уточняемого земельного участка с кадастровым номером 70:06:0101002:337 :</b>				
№ п/п	Наименование характеристики земельного участка	Значение характеристики		
1	2	3		
1.	Адрес земельного участка	Российская Федерация, Томская область, район Каргасокский, село Каргасок, улица Голещихина, дом 59		
1.1.	Сведения о местоположении земельного участка (при отсутствии адреса) в структурированном в соответствии с федеральной информационной адресной системой виде	-		
1.2.	Дополнительные сведения о местоположении земельного участка	-		
2.	Площадь земельного участка ± величина погрешности определения (вычисления) площади (P ± ΔP), м2	153 ± 4		
3.	Формула, примененная для вычисления предельной погрешности определения площади земельного участка, с подставленными значениями и итоговые (вычисленные) значения (ΔP), м2	$\Delta P = 3.5 * M_t * \sqrt{P} = 3.5 * 0,1 * \sqrt{153} = 4$		
4.	Площадь земельного участка согласно сведениям Единого государственного реестра недвижимости (P <sub>кад</sub> ), м2	150		
5.	Оценка расхождения P и P <sub>кад</sub> (P - P <sub>кад</sub> ), м2	3		
6.	Предельные минимальный и максимальный размеры земельного участка (P <sub>мин</sub> и P <sub>макс</sub> ), м2	-		
7.	Вид (виды) разрешенного использования	Личное подсобное хозяйство		
7.1.	Дополнительные сведения об использовании земельного участка	-		
8.	Кадастровый или иной государственный учетный номер (инвентарный) здания, сооружения, объекта незавершенного строительства, расположенного на земельном участке	70:06:0101002:1400		
9.	Сведения о земельных участках (землях общего пользования, территории общего пользования), посредством которых обеспечивается доступ	Земли общего пользования (1) Земли общего пользования		
10.	Иные сведения	-		
<b>4. Пояснения к сведениям об уточняемом земельном участке с кадастровым номером 70:06:0101002:337 :</b>				
1.	-			

## Сведения об уточняемых земельных участках

**1. Сведения о характерных точках границы уточняемого земельного участка с кадастровым номером 70:06:0101002:338 :**

**Система координат 70.2**

**Зона № 2**

Обозначение характерных точек границ	Координаты, м				Метод определения координат	Формулы, примененные для расчета средней квадратической погрешности определения координат характерных точек границ (Mt), с подставленными в такие формулы значениями и итоговые (вычисленные) значения Mt, м	Описание закрепления точки
	содержатся в Едином государственном реестре недвижимости		определены в результате выполнения комплексных кадастровых работ				
	X	Y	X	Y			
1	2	3	4	5	6	7	8
н64У	-	-	640529.46	2429601.60	Метод спутниковых геодезических измерений (определений)	0.1	-
н65У	-	-	640525.66	2429610.84	Метод спутниковых геодезических измерений (определений)	0.1	-
н66У	-	-	640526.66	2429611.24	Метод спутниковых геодезических измерений (определений)	0.1	-
н67У	-	-	640524.80	2429615.88	Метод спутниковых геодезических измерений (определений)	0.1	-
н68У	-	-	640523.76	2429615.46	Метод спутниковых геодезических измерений (определений)	0.1	-
н69У	-	-	640519.36	2429626.15	Метод спутниковых геодезических измерений (определений)	0.1	-

**1. Сведения о характерных точках границы уточняемого земельного участка с кадастровым номером 70:06:0101002:338 :**

**Система координат 70.2**

**Зона № 2**

Обозначение характерных точек границ	Координаты, м				Метод определения координат	Формулы, примененные для расчета средней квадратической погрешности определения координат характерных точек границ (Mt), с подставленными в такие формулы значениями и итоговые (вычисленные) значения Mt, м	Описание закрепления точки
	содержатся в Едином государственном реестре недвижимости		определены в результате выполнения комплексных кадастровых работ				
	X	Y	X	Y			
1	2	3	4	5	6	7	8
н60У	-	-	640510.40	2429622.20	Метод спутниковых геодезических измерений (определений)	0.1	-
н63У	-	-	640503.33	2429619.40	Метод спутниковых геодезических измерений (определений)	0.1	-
н70У	-	-	640477.26	2429610.50	Метод спутниковых геодезических измерений (определений)	0.1	-
н71У	-	-	640486.93	2429582.78	Метод спутниковых геодезических измерений (определений)	0.1	-
н72У	-	-	640506.66	2429592.69	Метод спутниковых геодезических измерений (определений)	0.1	-
н73У	-	-	640523.49	2429599.01	Метод спутниковых геодезических измерений (определений)	0.1	-



1. Сведения о характерных точках границы уточняемого земельного участка с кадастровым номером 70:06:0101002:338 :							
Система координат 70.2						Зона № 2	
Обозначение характерных точек границ	Координаты, м				Метод определения координат	Формулы, примененные для расчета средней квадратической погрешности определения координат характерных точек границ (Mt), с подставленными в такие формулы значениями и итоговые (вычисленные) значения Mt, м	Описание закрепления точки
	содержатся в Едином государственном реестре недвижимости		определены в результате выполнения комплексных кадастровых работ				
	X	Y	X	Y			
1	2	3	4	5	6	7	8
н64У	-	-	640529.46	2429601.60	Метод спутниковых геодезических измерений (определений)	0.1	-
2. Сведения о частях границ уточняемого земельного участка с кадастровым номером 70:06:0101002:338 :							
Обозначение части границ		Горизонтальное проложение (S), м	Описание прохождения части границ	Сведения о согласовании местоположения границ (согласовано/спорное)			
от т.	до т.						
1	2	3	4	5			
н64У	н65У	9.99	-	-			
н65У	н66У	1.08	-	-			
н66У	н67У	5.00	-	-			
н67У	н68У	1.12	-	-			
н68У	н69У	11.56	-	-			
н69У	н60У	9.79	-	-			
н60У	н63У	7.60	-	-			
н63У	н70У	27.55	-	-			
н70У	н71У	29.36	-	-			
н71У	н72У	22.08	-	-			
н72У	н73У	17.98	-	-			
н73У	н64У	6.51	-	-			
3. Сведения о характеристиках уточняемого земельного участка с кадастровым номером 70:06:0101002:338 :							
№ п/п	Наименование характеристики земельного участка		Значение характеристики				
1	2		3				
1.	Адрес земельного участка		Российская Федерация, Томская область, район Каргасокский, село Каргасок, улица Голещихина, дом 61				
1.1.	Сведения о местоположении земельного участка (при отсутствии адреса) в структурированном в соответствии с федеральной информационной адресной системой виде		-				
1.2.	Дополнительные сведения о местоположении земельного участка		-				

**3. Сведения о характеристиках уточняемого земельного участка с кадастровым номером 70:06:0101002:338 :**

<b>№ п/п</b>	<b>Наименование характеристики земельного участка</b>	<b>Значение характеристики</b>
<b>1</b>	<b>2</b>	<b>3</b>
2.	Площадь земельного участка ± величина погрешности определения (вычисления) площади ( $P \pm \Delta P$ ), м <sup>2</sup>	1242 ± 12
3.	Формула, примененная для вычисления предельной погрешности определения площади земельного участка, с подставленными значениями и итоговые (вычисленные) значения ( $\Delta P$ ), м <sup>2</sup>	$\Delta P = 3.5 * M_t * \sqrt{P} = 3.5 * 0,1 * \sqrt{1242} = 12$
4.	Площадь земельного участка согласно сведениям Единого государственного реестра недвижимости ( $R_{\text{кад}}$ ), м <sup>2</sup>	1215
5.	Оценка расхождения $P$ и $R_{\text{кад}}$ ( $P - R_{\text{кад}}$ ), м <sup>2</sup>	27
6.	Предельные минимальный и максимальный размеры земельного участка ( $R_{\text{мин}}$ и $R_{\text{макс}}$ ), м <sup>2</sup>	- -
7.	Вид (виды) разрешенного использования	для ведения личного подсобного хозяйства
7.1.	Дополнительные сведения об использовании земельного участка	-
8.	Кадастровый или иной государственный учетный номер (инвентарный) здания, сооружения, объекта незавершенного строительства, расположенного на земельном участке	70:06:0101002:1236
9.	Сведения о земельных участках (землях общего пользования, территории общего пользования), посредством которых обеспечивается доступ	Земли общего пользования (1) Земли общего пользования
10.	Иные сведения	-

**4. Пояснения к сведениям об уточняемом земельном участке с кадастровым номером 70:06:0101002:338 :**

1.	-
----	---

## Сведения об уточняемых земельных участках

**1. Сведения о характерных точках границы уточняемого земельного участка с кадастровым номером 70:06:0101002:341 :**

**Система координат 70.2**

**Зона № 2**

Обозначение характерных точек границ	Координаты, м				Метод опреде ления коор динат	Формулы, примененные для расчета средней квадратической погрешности определения координат характерных точек границ (Mt), с подставленными в такие формулы значениями и итоговые (вычисленные) значения Mt, м	Описание закрепле ния точки
	содержатся в Едином государственном реестре недвижимости		определены в результате выполнения комплексных кадастровых работ				
	X	Y	X	Y			
1	2	3	4	5	6	7	8
н74У	-	-	640549.97	2429534.58	Метод спутник овых геодези ческих измерен ий (опреде лений)	0.1	-
н75У	-	-	640532.31	2429527.58	Метод спутник овых геодези ческих измерен ий (опреде лений)	0.1	-
н76У	-	-	640531.66	2429529.65	Метод спутник овых геодези ческих измерен ий (опреде лений)	0.1	-
н77У	-	-	640524.41	2429527.21	Метод спутник овых геодези ческих измерен ий (опреде лений)	0.1	-
н78У	-	-	640536.21	2429495.87	Метод спутник овых геодези ческих измерен ий (опреде лений)	0.1	-
н79У	-	-	640561.39	2429505.61	Метод спутник овых геодези ческих измерен ий (опреде лений)	0.1	-

1. Сведения о характерных точках границы уточняемого земельного участка с кадастровым номером 70:06:0101002:341 :							
Система координат 70.2						Зона № 2	
Обозначение характерных точек границ	Координаты, м				Метод определения координат	Формулы, примененные для расчета средней квадратической погрешности определения координат характерных точек границ (Mt), с подставленными в такие формулы значениями и итоговые (вычисленные) значения Mt, м	Описание закрепления точки
	содержатся в Едином государственном реестре недвижимости		определены в результате выполнения комплексных кадастровых работ				
	X	Y	X	Y			
1	2	3	4	5	6	7	8
н80У	-	-	640559.38	2429505.90	Метод спутниковых геодезических измерений (определений)	0.1	-
н81У	-	-	640559.97	2429509.79	Метод спутниковых геодезических измерений (определений)	0.1	-
н74У	-	-	640549.97	2429534.58	Метод спутниковых геодезических измерений (определений)	0.1	-
2. Сведения о частях границ уточняемого земельного участка с кадастровым номером 70:06:0101002:341 :							
Обозначение части границ		Горизонтальное проложение (S), м	Описание прохождения части границ	Сведения о согласовании местоположения границ (согласовано/спорное)			
от т.	до т.						
1	2	3	4	5			
н74У	н75У	19.00	-	-			
н75У	н76У	2.17	-	-			
н76У	н77У	7.65	-	-			
н77У	н78У	33.49	-	-			
н78У	н79У	27.00	-	-			
н79У	н80У	2.03	-	-			
н80У	н81У	3.93	-	-			
н81У	н74У	26.73	-	-			

<b>3. Сведения о характеристиках уточняемого земельного участка с кадастровым номером 70:06:0101002:341 :</b>		
<b>№ п/п</b>	<b>Наименование характеристики земельного участка</b>	<b>Значение характеристики</b>
<b>1</b>	<b>2</b>	<b>3</b>
1.	Адрес земельного участка	Российская Федерация, Томская область, район Каргасокский, село Каргасок, улица Голешихина, дом 69
1.1.	Сведения о местоположении земельного участка (при отсутствии адреса) в структурированном в соответствии с федеральной информационной адресной системой виде	-
1.2.	Дополнительные сведения о местоположении земельного участка	-
2.	Площадь земельного участка $\pm$ величина погрешности определения (вычисления) площади ( $P \pm \Delta P$ ), м <sup>2</sup>	848 $\pm$ 10
3.	Формула, примененная для вычисления предельной погрешности определения площади земельного участка, с подставленными значениями и итоговые (вычисленные) значения ( $\Delta P$ ), м <sup>2</sup>	$\Delta P = 3.5 * M_t * \sqrt{P} = 3.5 * 0,1 * \sqrt{848} = 10$
4.	Площадь земельного участка согласно сведениям Единого государственного реестра недвижимости ( $P_{\text{кад}}$ ), м <sup>2</sup>	784
5.	Оценка расхождения $P$ и $P_{\text{кад}}$ ( $P - P_{\text{кад}}$ ), м <sup>2</sup>	64
6.	Предельные минимальный и максимальный размеры земельного участка ( $P_{\text{мин}}$ и $P_{\text{макс}}$ ), м <sup>2</sup>	- -
7.	Вид (виды) разрешенного использования	Личное подсобное хозяйство
7.1.	Дополнительные сведения об использовании земельного участка	-
8.	Кадастровый или иной государственный учетный номер (инвентарный) здания, сооружения, объекта незавершенного строительства, расположенного на земельном участке	70:06:0101002:2792
9.	Сведения о земельных участках (землях общего пользования, территории общего пользования), посредством которых обеспечивается доступ	Земли общего пользования (1) Земли общего пользования
10.	Иные сведения	-
<b>4. Пояснения к сведениям об уточняемом земельном участке с кадастровым номером 70:06:0101002:341 :</b>		
1.	-	

## Сведения об уточняемых земельных участках

**1. Сведения о характерных точках границы уточняемого земельного участка с кадастровым номером 70:06:0101002:345 :**

Система координат 70.2

Зона № 2

Обозначение характерных точек границ	Координаты, м				Метод определения координат	Формулы, примененные для расчета средней квадратической погрешности определения координат характерных точек границ (Mt), с подставленными в такие формулы значениями и итоговые (вычисленные) значения Mt, м	Описание закрепления точки
	содержатся в Едином государственном реестре недвижимости		определены в результате выполнения комплексных кадастровых работ				
	X	Y	X	Y			
1	2	3	4	5	6	7	8
н82У	-	-	640601.08	2429398.61	Метод спутниковых геодезических измерений (определений)	0.1	-
н83У	-	-	640593.29	2429422.15	Метод спутниковых геодезических измерений (определений)	0.1	-
н84У	-	-	640568.05	2429413.72	Метод спутниковых геодезических измерений (определений)	0.1	-
н85У	-	-	640570.19	2429407.75	Метод спутниковых геодезических измерений (определений)	0.1	-
н86У	-	-	640573.80	2429408.88	Метод спутниковых геодезических измерений (определений)	0.1	-
н87У	-	-	640579.50	2429392.28	Метод спутниковых геодезических измерений (определений)	0.1	-

1. Сведения о характерных точках границы уточняемого земельного участка с кадастровым номером 70:06:0101002:345 :							
Система координат 70.2						Зона № 2	
Обозначение характерных точек границ	Координаты, м				Метод определения координат	Формулы, примененные для расчета средней квадратической погрешности определения координат характерных точек границ (Mt), с подставленными в такие формулы значениями и итоговые (вычисленные) значения Mt, м	Описание закрепления точки
	содержатся в Едином государственном реестре недвижимости		определены в результате выполнения комплексных кадастровых работ				
	X	Y	X	Y			
1	2	3	4	5	6	7	8
н88У	-	-	640576.30	2429390.75	Метод спутниковых геодезических измерений (определений)	0.1	-
н89У	-	-	640577.28	2429388.03	Метод спутниковых геодезических измерений (определений)	0.1	-
н82У	-	-	640601.08	2429398.61	Метод спутниковых геодезических измерений (определений)	0.1	-
2. Сведения о частях границ уточняемого земельного участка с кадастровым номером 70:06:0101002:345 :							
Обозначение части границ		Горизонтальное проложение (S), м	Описание прохождения части границ	Сведения о согласовании местоположения границ (согласовано/спорное)			
от т.	до т.						
1	2	3	4	5			
н82У	н83У	24.80	-	-			
н83У	н84У	26.61	-	-			
н84У	н85У	6.34	-	-			
н85У	н86У	3.78	-	-			
н86У	н87У	17.55	-	-			
н87У	н88У	3.55	-	-			
н88У	н89У	2.89	-	-			
н89У	н82У	26.05	-	-			

<b>3. Сведения о характеристиках уточняемого земельного участка с кадастровым номером 70:06:0101002:345 :</b>		
<b>№ п/п</b>	<b>Наименование характеристики земельного участка</b>	<b>Значение характеристики</b>
<b>1</b>	<b>2</b>	<b>3</b>
1.	Адрес земельного участка	Российская Федерация, Томская область, район Каргасокский, село Каргасок, улица Голешихина, дом 75
1.1.	Сведения о местоположении земельного участка (при отсутствии адреса) в структурированном в соответствии с федеральной информационной адресной системой виде	-
1.2.	Дополнительные сведения о местоположении земельного участка	-
2.	Площадь земельного участка $\pm$ величина погрешности определения (вычисления) площади ( $P \pm \Delta P$ ), м2	619 $\pm$ 9
3.	Формула, примененная для вычисления предельной погрешности определения площади земельного участка, с подставленными значениями и итоговые (вычисленные) значения ( $\Delta P$ ), м2	$\Delta P = 3.5 * M_t * \sqrt{P} = 3.5 * 0,1 * \sqrt{619} = 9$
4.	Площадь земельного участка согласно сведениям Единого государственного реестра недвижимости ( $P_{\text{кад}}$ ), м2	608
5.	Оценка расхождения $P$ и $P_{\text{кад}}$ ( $P - P_{\text{кад}}$ ), м2	11
6.	Предельные минимальный и максимальный размеры земельного участка ( $P_{\text{мин}}$ и $P_{\text{макс}}$ ), м2	- -
7.	Вид (виды) разрешенного использования	Для ведения личного подсобного хозяйства
7.1.	Дополнительные сведения об использовании земельного участка	-
8.	Кадастровый или иной государственный учетный номер (инвентарный) здания, сооружения, объекта незавершенного строительства, расположенного на земельном участке	70:06:0101002:1238
9.	Сведения о земельных участках (землях общего пользования, территории общего пользования), посредством которых обеспечивается доступ	Земли общего пользования (1) Земли общего пользования
10.	Иные сведения	-
<b>4. Пояснения к сведениям об уточняемом земельном участке с кадастровым номером 70:06:0101002:345 :</b>		
1.	-	



## Сведения об уточняемых земельных участках

**1. Сведения о характерных точках границы уточняемого земельного участка с кадастровым номером 70:06:0101002:349 :**

**Система координат 70.2**

**Зона № 2**

Обозначение характерных точек границ	Координаты, м				Метод опреде ления коор динат	Формулы, примененные для расчета средней квадратической погрешности определения координат характерных точек границ (Mt), с подставленными в такие формулы значениями и итоговые (вычисленные) значения Mt, м	Описание закрепле ния точки
	содержатся в Едином государственном реестре недвижимости		определены в результате выполнения комплексных кадастровых работ				
	X	Y	X	Y			
1	2	3	4	5	6	7	8
н90У	-	-	640667.56	2429280.07	Метод спутник овых геодези ческих измерен ий (опреде лений)	0.1	-
н91У	-	-	640663.91	2429289.32	Метод спутник овых геодези ческих измерен ий (опреде лений)	0.1	-
н92У	-	-	640657.97	2429287.27	Метод спутник овых геодези ческих измерен ий (опреде лений)	0.1	-
н93У	-	-	640638.63	2429280.52	Метод спутник овых геодези ческих измерен ий (опреде лений)	0.1	-
н94У	-	-	640621.20	2429275.07	Метод спутник овых геодези ческих измерен ий (опреде лений)	0.1	-
н95У	-	-	640624.84	2429264.33	Метод спутник овых геодези ческих измерен ий (опреде лений)	0.1	-

1. Сведения о характерных точках границы уточняемого земельного участка с кадастровым номером 70:06:0101002:349 :							
Система координат 70.2						Зона № 2	
Обозначение характерных точек границ	Координаты, м				Метод определения координат	Формулы, примененные для расчета средней квадратической погрешности определения координат характерных точек границ (Mt), с подставленными в такие формулы значениями и итоговые (вычисленные) значения Mt, м	Описание закрепления точки
	содержатся в Едином государственном реестре недвижимости		определены в результате выполнения комплексных кадастровых работ				
	X	Y	X	Y			
1	2	3	4	5	6	7	8
н96У	-	-	640659.85	2429277.13	Метод спутниковых геодезических измерений (определений)	0.1	-
н90У	-	-	640667.56	2429280.07	Метод спутниковых геодезических измерений (определений)	0.1	-
2. Сведения о частях границ уточняемого земельного участка с кадастровым номером 70:06:0101002:349 :							
Обозначение части границ		Горизонтальное проложение (S), м		Описание прохождения части границ	Сведения о согласовании местоположения границ (согласовано/спорное)		
от т.	до т.						
1	2	3		4	5		
н90У	н91У	9.94		-	-		
н91У	н92У	6.28		-	-		
н92У	н93У	20.48		-	-		
н93У	н94У	18.26		-	-		
н94У	н95У	11.34		-	-		
н95У	н96У	37.28		-	-		
н96У	н90У	8.25		-	-		
3. Сведения о характеристиках уточняемого земельного участка с кадастровым номером 70:06:0101002:349 :							
№ п/п	Наименование характеристики земельного участка			Значение характеристики			
1	2			3			
1.	Адрес земельного участка			Российская Федерация, Томская область, район Каргасокский, село Каргасок, улица Голещихина, дом 79а			
1.1.	Сведения о местоположении земельного участка (при отсутствии адреса) в структурированном в соответствии с федеральной информационной адресной системой виде			-			
1.2.	Дополнительные сведения о местоположении земельного участка			-			

**3. Сведения о характеристиках уточняемого земельного участка с кадастровым номером 70:06:0101002:349 :**

№ п/п	Наименование характеристики земельного участка	Значение характеристики
1	2	3
2.	Площадь земельного участка ± величина погрешности определения (вычисления) площади ( $P \pm \Delta P$ ), м <sup>2</sup>	476 ± 8
3.	Формула, примененная для вычисления предельной погрешности определения площади земельного участка, с подставленными значениями и итоговые (вычисленные) значения ( $\Delta P$ ), м <sup>2</sup>	$\Delta P = 3.5 * M_{it} * \sqrt{P} = 3.5 * 0,1 * \sqrt{476} = 8$
4.	Площадь земельного участка согласно сведениям Единого государственного реестра недвижимости ( $R_{кад}$ ), м <sup>2</sup>	462
5.	Оценка расхождения $P$ и $R_{кад}$ ( $P - R_{кад}$ ), м <sup>2</sup>	14
6.	Предельные минимальный и максимальный размеры земельного участка ( $R_{мин}$ и $R_{макс}$ ), м <sup>2</sup>	- -
7.	Вид (виды) разрешенного использования	для ведения личного подсобного хозяйства
7.1.	Дополнительные сведения об использовании земельного участка	-
8.	Кадастровый или иной государственный учетный номер (инвентарный) здания, сооружения, объекта незавершенного строительства, расположенного на земельном участке	-
9.	Сведения о земельных участках (землях общего пользования, территории общего пользования), посредством которых обеспечивается доступ	Земли общего пользования (1) Земли общего пользования
10.	Иные сведения	-

**4. Пояснения к сведениям об уточняемом земельном участке с кадастровым номером 70:06:0101002:349 :**

1.	-

## Сведения об уточняемых земельных участках

**1. Сведения о характерных точках границы уточняемого земельного участка с кадастровым номером 70:06:0101002:351 :**

**Система координат 70.2**

**Зона № 2**

Обозначение характерных точек границ	Координаты, м				Метод определения координат	Формулы, примененные для расчета средней квадратической погрешности определения координат характерных точек границ (Mt), с подставленными в такие формулы значениями и итоговые (вычисленные) значения Mt, м	Описание закрепления точки
	содержатся в Едином государственном реестре недвижимости		определены в результате выполнения комплексных кадастровых работ				
	X	Y	X	Y			
1	2	3	4	5	6	7	8
н97У	-	-	640709.85	2429163.46	Метод спутниковых геодезических измерений (определений)	0.1	-
н98У	-	-	640694.95	2429158.66	Метод спутниковых геодезических измерений (определений)	0.1	-
н99У	-	-	640703.80	2429129.80	Метод спутниковых геодезических измерений (определений)	0.1	-
н100У	-	-	640712.10	2429101.40	Метод спутниковых геодезических измерений (определений)	0.1	-
н101У	-	-	640729.60	2429105.71	Метод спутниковых геодезических измерений (определений)	0.1	-
н102У	-	-	640729.65	2429105.81	Метод спутниковых геодезических измерений (определений)	0.1	-

1. Сведения о характерных точках границы уточняемого земельного участка с кадастровым номером 70:06:0101002:351 :							
Система координат 70.2						Зона № 2	
Обозначение характерных точек границ	Координаты, м				Метод определения координат	Формулы, примененные для расчета средней квадратической погрешности определения координат характерных точек границ (Mt), с подставленными в такие формулы значениями и итоговые (вычисленные) значения Mt, м	Описание закрепления точки
	содержатся в Едином государственном реестре недвижимости		определены в результате выполнения комплексных кадастровых работ				
	X	Y	X	Y			
1	2	3	4	5	6	7	8
н97У	-	-	640709.85	2429163.46	Метод спутниковых геодезических измерений (определений)	0.1	-
2. Сведения о частях границ уточняемого земельного участка с кадастровым номером 70:06:0101002:351 :							
Обозначение части границ		Горизонтальное проложение (S), м	Описание прохождения части границ	Сведения о согласовании местоположения границ (согласовано/спорное)			
от т.	до т.						
1	2	3	4	5			
н97У	н98У	15.65	-	-			
н98У	н99У	30.19	-	-			
н99У	н100У	29.59	-	-			
н100У	н101У	18.02	-	-			
н101У	н102У	0.11	-	-			
н102У	н97У	60.96	-	-			
3. Сведения о характеристиках уточняемого земельного участка с кадастровым номером 70:06:0101002:351 :							
№ п/п	Наименование характеристики земельного участка		Значение характеристики				
1	2		3				
1.	Адрес земельного участка		Российская Федерация, Томская область, район Каргасокский, село Каргасок, улица Голещихина, дом 81а				
1.1.	Сведения о местоположении земельного участка (при отсутствии адреса) в структурированном в соответствии с федеральной информационной адресной системой виде		-				
1.2.	Дополнительные сведения о местоположении земельного участка		-				
2.	Площадь земельного участка ± величина погрешности определения (вычисления) площади (P ± ΔP), м2		1012 ± 11				
3.	Формула, примененная для вычисления предельной погрешности определения площади земельного участка, с подставленными значениями и итоговые (вычисленные) значения (ΔP), м2		$\Delta P = 3.5 * Mt * \sqrt{P} = 3.5 * 0,1 * \sqrt{1012} = 11$				
4.	Площадь земельного участка согласно сведениям Единого государственного реестра недвижимости (Pкад), м2		976				
5.	Оценка расхождения P и Pкад (P - Pкад), м2		36				

**3. Сведения о характеристиках уточняемого земельного участка с кадастровым номером 70:06:0101002:351 :**

<b>№ п/п</b>	<b>Наименование характеристики земельного участка</b>	<b>Значение характеристики</b>
<b>1</b>	<b>2</b>	<b>3</b>
6.	Предельные минимальный и максимальный размеры земельного участка (Рмин и Рмакс), м2	- -
7.	Вид (виды) разрешенного использования	для ведения личного подсобного хозяйства
7.1.	Дополнительные сведения об использовании земельного участка	-
8.	Кадастровый или иной государственный учетный номер (инвентарный) здания, сооружения, объекта незавершенного строительства, расположенного на земельном участке	70:06:0101002:1376
9.	Сведения о земельных участках (землях общего пользования, территории общего пользования), посредством которых обеспечивается доступ	Земли общего пользования (1) Земли общего пользования
10.	Иные сведения	-

**4. Пояснения к сведениям об уточняемом земельном участке с кадастровым номером 70:06:0101002:351 :**

1.	-
----	---

## Сведения об уточняемых земельных участках

**1. Сведения о характерных точках границы уточняемого земельного участка с кадастровым номером 70:06:0101002:352 :**

Система координат 70.2

Зона № 2

Обозначение характерных точек границ	Координаты, м				Метод опреде ления коор динат	Формулы, примененные для расчета средней квадратической погрешности определения координат характерных точек границ (Mt), с подставленными в такие формулы значениями и итоговые (вычисленные) значения Mt, м	Описание закрепле ния точки
	содержатся в Едином государственном реестре недвижимости		определены в результате выполнения комплексных кадастровых работ				
	X	Y	X	Y			
1	2	3	4	5	6	7	8
н103У	-	-	640748.98	2429056.73	Метод спутник овых геодези ческих измерен ий (опреде лений)	0.1	-
н104У	-	-	640739.96	2429082.14	Метод спутник овых геодези ческих измерен ий (опреде лений)	0.1	-
н105У	-	-	640724.90	2429077.13	Метод спутник овых геодези ческих измерен ий (опреде лений)	0.1	-
н106У	-	-	640728.28	2429068.21	Метод спутник овых геодези ческих измерен ий (опреде лений)	0.1	-
н107У	-	-	640730.32	2429057.67	Метод спутник овых геодези ческих измерен ий (опреде лений)	0.1	-
н108У	-	-	640735.11	2429051.63	Метод спутник овых геодези ческих измерен ий (опреде лений)	0.1	-

1. Сведения о характерных точках границы уточняемого земельного участка с кадастровым номером 70:06:0101002:352 :							
Система координат 70.2							Зона № 2
Обозначение характерных точек границ	Координаты, м				Метод определения координат	Формулы, примененные для расчета средней квадратической погрешности определения координат характерных точек границ (Mt), с подставленными в такие формулы значениями и итоговые (вычисленные) значения Mt, м	Описание закрепления точки
	содержатся в Едином государственном реестре недвижимости		определены в результате выполнения комплексных кадастровых работ				
	X	Y	X	Y			
1	2	3	4	5	6	7	8
н109У	-	-	640747.11	2429056.06	Метод спутниковых геодезических измерений (определений)	0.1	-
н103У	-	-	640748.98	2429056.73	Метод спутниковых геодезических измерений (определений)	0.1	-
2. Сведения о частях границ уточняемого земельного участка с кадастровым номером 70:06:0101002:352 :							
Обозначение части границ		Горизонтальное проложение (S), м		Описание прохождения части границ	Сведения о согласовании местоположения границ (согласовано/спорное)		
от т.	до т.						
1	2	3		4	5		
н103У	н104У	26.96		-	-		
н104У	н105У	15.87		-	-		
н105У	н106У	9.54		-	-		
н106У	н107У	10.74		-	-		
н107У	н108У	7.71		-	-		
н108У	н109У	12.79		-	-		
н109У	н103У	1.99		-	-		
3. Сведения о характеристиках уточняемого земельного участка с кадастровым номером 70:06:0101002:352 :							
№ п/п	Наименование характеристики земельного участка				Значение характеристики		
1	2				3		
1.	Адрес земельного участка				Российская Федерация, Томская область, район Каргасокский, село Каргасок, улица Голецкихина, дом 83		
1.1.	Сведения о местоположении земельного участка (при отсутствии адреса) в структурированном в соответствии с федеральной информационной адресной системой виде				-		
1.2.	Дополнительные сведения о местоположении земельного участка				-		



**3. Сведения о характеристиках уточняемого земельного участка с кадастровым номером 70:06:0101002:352 :**

№ п/п	Наименование характеристики земельного участка	Значение характеристики
1	2	3
2.	Площадь земельного участка ± величина погрешности определения (вычисления) площади ( $P \pm \Delta P$ ), м2	438 ± 7
3.	Формула, примененная для вычисления предельной погрешности определения площади земельного участка, с подставленными значениями и итоговые (вычисленные) значения ( $\Delta P$ ), м2	$\Delta P = 3.5 * M_t * \sqrt{P} = 3.5 * 0,1 * \sqrt{438} = 7$
4.	Площадь земельного участка согласно сведениям Единого государственного реестра недвижимости ( $R_{\text{кад}}$ ), м2	400
5.	Оценка расхождения $P$ и $R_{\text{кад}}$ ( $P - R_{\text{кад}}$ ), м2	38
6.	Предельные минимальный и максимальный размеры земельного участка ( $R_{\text{мин}}$ и $R_{\text{макс}}$ ), м2	-
7.	Вид (виды) разрешенного использования	Личное подсобное хозяйство
7.1.	Дополнительные сведения об использовании земельного участка	-
8.	Кадастровый или иной государственный учетный номер (инвентарный) здания, сооружения, объекта незавершенного строительства, расположенного на земельном участке	-
9.	Сведения о земельных участках (землях общего пользования, территории общего пользования), посредством которых обеспечивается доступ	Земли общего пользования (1) Земли общего пользования
10.	Иные сведения	-

**4. Пояснения к сведениям об уточняемом земельном участке с кадастровым номером 70:06:0101002:352 :**

1.	-

## Сведения об уточняемых земельных участках

**1. Сведения о характерных точках границы уточняемого земельного участка с кадастровым номером 70:06:0101002:358 :**

**Система координат 70.2**

**Зона № 2**

Обозначение характерных точек границ	Координаты, м				Метод опреде ления коор динат	Формулы, примененные для расчета средней квадратической погрешности определения координат характерных точек границ (Mt), с подставленными в такие формулы значениями и итоговые (вычисленные) значения Mt, м	Описание закрепле ния точки
	содержатся в Едином государственном реестре недвижимости		определены в результате выполнения комплексных кадастровых работ				
	X	Y	X	Y			
1	2	3	4	5	6	7	8
н110У	-	-	640878.75	2428795.96	Метод спутник овых геодези ческих измерен ий (опреде лений)	0.1	-
н111У	-	-	640880.55	2428796.61	Метод спутник овых геодези ческих измерен ий (опреде лений)	0.1	-
н112У	-	-	640866.92	2428823.92	Метод спутник овых геодези ческих измерен ий (опреде лений)	0.1	-
н113У	-	-	640843.22	2428813.54	Метод спутник овых геодези ческих измерен ий (опреде лений)	0.1	-
н114У	-	-	640837.30	2428811.14	Метод спутник овых геодези ческих измерен ий (опреде лений)	0.1	-
н115У	-	-	640841.35	2428800.36	Метод спутник овых геодези ческих измерен ий (опреде лений)	0.1	-

**1. Сведения о характерных точках границы уточняемого земельного участка с кадастровым номером 70:06:0101002:358 :**

Система координат 70.2					Зона № 2		
Обозначение характерных точек границ	Координаты, м				Метод определения координат	Формулы, примененные для расчета средней квадратической погрешности определения координат характерных точек границ (Mt), с подставленными в такие формулы значениями и итоговые (вычисленные) значения Mt, м	Описание закрепления точки
	содержатся в Едином государственном реестре недвижимости		определены в результате выполнения комплексных кадастровых работ				
	X	Y	X	Y			
1	2	3	4	5	6	7	8
н116У	-	-	640851.15	2428781.73	Метод спутниковых геодезических измерений (определений)	0.1	-
н117У	-	-	640854.48	2428783.73	Метод спутниковых геодезических измерений (определений)	0.1	-
н118У	-	-	640864.96	2428788.85	Метод спутниковых геодезических измерений (определений)	0.1	-
н119У	-	-	640870.83	2428791.77	Метод спутниковых геодезических измерений (определений)	0.1	-
н110У	-	-	640878.75	2428795.96	Метод спутниковых геодезических измерений (определений)	0.1	-

**2. Сведения о частях границ уточняемого земельного участка с кадастровым номером 70:06:0101002:358 :**

Обозначение части границ		Горизонтальное проложение (S), м	Описание прохождения части границ	Сведения о согласовании местоположения границ (согласовано/спорное)
от т.	до т.			
1	2	3	4	5
н110У	н111У	1.91	-	-
н111У	н112У	30.52	-	-

<b>2. Сведения о частях границ уточняемого земельного участка с кадастровым номером 70:06:0101002:358 :</b>				
Обозначение части границ		Горизонтальное проложение (S), м	Описание прохождения части границ	Сведения о согласовании местоположения границ (согласовано/спорное)
от т.	до т.			
1	2	3	4	5
н112У	н113У	25.87	-	-
н113У	н114У	6.39	-	-
н114У	н115У	11.52	-	-
н115У	н116У	21.05	-	-
н116У	н117У	3.88	-	-
н117У	н118У	11.66	-	-
н118У	н119У	6.56	-	-
н119У	н110У	8.96	-	-
<b>3. Сведения о характеристиках уточняемого земельного участка с кадастровым номером 70:06:0101002:358 :</b>				
№ п/п	Наименование характеристики земельного участка	Значение характеристики		
1	2	3		
1.	Адрес земельного участка	Российская Федерация, Томская область, район Каргасокский, село Каргасок, улица Голещихина, дом 93		
1.1.	Сведения о местоположении земельного участка (при отсутствии адреса) в структурированном в соответствии с федеральной информационной адресной системой виде	-		
1.2.	Дополнительные сведения о местоположении земельного участка	-		
2.	Площадь земельного участка ± величина погрешности определения (вычисления) площади (P ± ΔP), м2	1035 ± 11		
3.	Формула, примененная для вычисления предельной погрешности определения площади земельного участка, с подставленными значениями и итоговые (вычисленные) значения (ΔP), м2	$\Delta P = 3.5 * M_t * \sqrt{P} = 3.5 * 0,1 * \sqrt{1035} = 11$		
4.	Площадь земельного участка согласно сведениям Единого государственного реестра недвижимости (P <sub>кад</sub> ), м2	1010		
5.	Оценка расхождения P и P <sub>кад</sub> (P - P <sub>кад</sub> ), м2	25		
6.	Предельные минимальный и максимальный размеры земельного участка (P <sub>мин</sub> и P <sub>макс</sub> ), м2	-		
7.	Вид (виды) разрешенного использования	Личное подсобное хозяйство		
7.1.	Дополнительные сведения об использовании земельного участка	-		
8.	Кадастровый или иной государственный учетный номер (инвентарный) здания, сооружения, объекта незавершенного строительства, расположенного на земельном участке	70:06:0101002:1406		
9.	Сведения о земельных участках (землях общего пользования, территории общего пользования), посредством которых обеспечивается доступ	Земли общего пользования (1) Земли общего пользования		
10.	Иные сведения	-		
<b>4. Пояснения к сведениям об уточняемом земельном участке с кадастровым номером 70:06:0101002:358 :</b>				
1.	-			

## Сведения об уточняемых земельных участках

**1. Сведения о характерных точках границы уточняемого земельного участка с кадастровым номером 70:06:0101002:361 :**

**Система координат 70.2**

**Зона № 2**

Обозначение характерных точек границ	Координаты, м				Метод опреде ления коор динат	Формулы, примененные для расчета средней квадратической погрешности определения координат характерных точек границ (Mt), с подставленными в такие формулы значениями и итоговые (вычисленные) значения Mt, м	Описание закрепле ния точки
	содержатся в Едином государственном реестре недвижимости		определены в результате выполнения комплексных кадастровых работ				
	X	Y	X	Y			
1	2	3	4	5	6	7	8
н120У	-	-	640912.81	2428741.23	Метод спутник овых геодези ческих измерен ий (опреде лений)	0.1	-
н121У	-	-	640908.88	2428739.60	Метод спутник овых геодези ческих измерен ий (опреде лений)	0.1	-
н122У	-	-	640903.23	2428737.08	Метод спутник овых геодези ческих измерен ий (опреде лений)	0.1	-
н123У	-	-	640904.26	2428734.86	Метод спутник овых геодези ческих измерен ий (опреде лений)	0.1	-
н124У	-	-	640895.23	2428730.94	Метод спутник овых геодези ческих измерен ий (опреде лений)	0.1	-
н125У	-	-	640907.97	2428704.59	Метод спутник овых геодези ческих измерен ий (опреде лений)	0.1	-

1. Сведения о характерных точках границы уточняемого земельного участка с кадастровым номером 70:06:0101002:361 :							
Система координат 70.2						Зона № 2	
Обозначение характерных точек границ	Координаты, м				Метод определения координат	Формулы, примененные для расчета средней квадратической погрешности определения координат характерных точек границ (Mt), с подставленными в такие формулы значениями и итоговые (вычисленные) значения Mt, м	Описание закрепления точки
	содержатся в Едином государственном реестре недвижимости		определены в результате выполнения комплексных кадастровых работ				
	X	Y	X	Y			
1	2	3	4	5	6	7	8
н126У	-	-	640928.17	2428712.54	Метод спутниковых геодезических измерений (определений)	0.1	-
н120У	-	-	640912.81	2428741.23	Метод спутниковых геодезических измерений (определений)	0.1	-
2. Сведения о частях границ уточняемого земельного участка с кадастровым номером 70:06:0101002:361 :							
Обозначение части границ		Горизонтальное проложение (S), м		Описание прохождения части границ	Сведения о согласовании местоположения границ (согласовано/спорное)		
от т.	до т.						
1	2	3		4	5		
н120У	н121У	4.25		-	-		
н121У	н122У	6.19		-	-		
н122У	н123У	2.45		-	-		
н123У	н124У	9.84		-	-		
н124У	н125У	29.27		-	-		
н125У	н126У	21.71		-	-		
н126У	н120У	32.54		-	-		
3. Сведения о характеристиках уточняемого земельного участка с кадастровым номером 70:06:0101002:361 :							
№ п/п	Наименование характеристики земельного участка			Значение характеристики			
1	2			3			
1.	Адрес земельного участка			Российская Федерация, Томская область, район Каргасокский, село Каргасок, улица Голецкихина, дом 99			
1.1.	Сведения о местоположении земельного участка (при отсутствии адреса) в структурированном в соответствии с федеральной информационной адресной системой виде			-			
1.2.	Дополнительные сведения о местоположении земельного участка			-			

<b>3. Сведения о характеристиках уточняемого земельного участка с кадастровым номером 70:06:0101002:361 :</b>		
<b>№ п/п</b>	<b>Наименование характеристики земельного участка</b>	<b>Значение характеристики</b>
<b>1</b>	<b>2</b>	<b>3</b>
2.	Площадь земельного участка ± величина погрешности определения (вычисления) площади ( $P \pm \Delta P$ ), м2	649 ± 9
3.	Формула, примененная для вычисления предельной погрешности определения площади земельного участка, с подставленными значениями и итоговые (вычисленные) значения ( $\Delta P$ ), м2	$\Delta P = 3.5 * M_t * \sqrt{P} = 3.5 * 0,1 * \sqrt{649} = 9$
4.	Площадь земельного участка согласно сведениям Единого государственного реестра недвижимости ( $R_{\text{кад}}$ ), м2	600
5.	Оценка расхождения $P$ и $R_{\text{кад}}$ ( $P - R_{\text{кад}}$ ), м2	49
6.	Предельные минимальный и максимальный размеры земельного участка ( $R_{\text{мин}}$ и $R_{\text{макс}}$ ), м2	- -
7.	Вид (виды) разрешенного использования	Личное подсобное хозяйство
7.1.	Дополнительные сведения об использовании земельного участка	-
8.	Кадастровый или иной государственный учетный номер (инвентарный) здания, сооружения, объекта незавершенного строительства, расположенного на земельном участке	70:06:0101002:1514
9.	Сведения о земельных участках (землях общего пользования, территории общего пользования), посредством которых обеспечивается доступ	Земли общего пользования (1) Земли общего пользования
10.	Иные сведения	-
<b>4. Пояснения к сведениям об уточняемом земельном участке с кадастровым номером 70:06:0101002:361 :</b>		
1.	-	

## Сведения об уточняемых земельных участках

**1. Сведения о характерных точках границы уточняемого земельного участка с кадастровым номером 70:06:0101002:285 :**

**Система координат 70.2**

**Зона № 2**

Обозначение характерных точек границ	Координаты, м				Метод опреде ления коор динат	Формулы, примененные для расчета средней квадратической погрешности определения координат характерных точек границ (Mt), с подставленными в такие формулы значениями и итоговые (вычисленные) значения Mt, м	Описание закрепле ния точки
	содержатся в Едином государственном реестре недвижимости		определены в результате выполнения комплексных кадастровых работ				
	X	Y	X	Y			
1	2	3	4	5	6	7	8
н127У	-	-	640940.87	2428686.69	Метод спутник овых геодези ческих измерен ий (опреде лений)	0.1	-
н128У	-	-	640940.47	2428687.99	Метод спутник овых геодези ческих измерен ий (опреде лений)	0.1	-
н126У	-	-	640928.17	2428712.54	Метод спутник овых геодези ческих измерен ий (опреде лений)	0.1	-
н125У	-	-	640907.97	2428704.59	Метод спутник овых геодези ческих измерен ий (опреде лений)	0.1	-
н129У	-	-	640893.37	2428697.49	Метод спутник овых геодези ческих измерен ий (опреде лений)	0.1	-
н130У	-	-	640905.97	2428666.49	Метод спутник овых геодези ческих измерен ий (опреде лений)	0.1	-



1. Сведения о характерных точках границы уточняемого земельного участка с кадастровым номером 70:06:0101002:285 :							
Система координат 70.2						Зона № 2	
Обозначение характерных точек границ	Координаты, м				Метод определения координат	Формулы, примененные для расчета средней квадратической погрешности определения координат характерных точек границ (Mt), с подставленными в такие формулы значениями и итоговые (вычисленные) значения Mt, м	Описание закрепления точки
	содержатся в Едином государственном реестре недвижимости		определены в результате выполнения комплексных кадастровых работ				
	X	Y	X	Y			
1	2	3	4	5	6	7	8
н127У	-	-	640940.87	2428686.69	Метод спутниковых геодезических измерений (определений)	0.1	-
2. Сведения о частях границ уточняемого земельного участка с кадастровым номером 70:06:0101002:285 :							
Обозначение части границ		Горизонтальное проложение (S), м	Описание прохождения части границ	Сведения о согласовании местоположения границ (согласовано/спорное)			
от т.	до т.						
1	2	3	4	5			
н127У	н128У	1.36	-	-			
н128У	н126У	27.46	-	-			
н126У	н125У	21.71	-	-			
н125У	н129У	16.23	-	-			
н129У	н130У	33.46	-	-			
н130У	н127У	40.32	-	-			
3. Сведения о характеристиках уточняемого земельного участка с кадастровым номером 70:06:0101002:285 :							
№ п/п	Наименование характеристики земельного участка		Значение характеристики				
1	2		3				
1.	Адрес земельного участка		Российская Федерация, Томская область, район Каргасокский, село Каргасок, улица Голещихина, дом 101				
1.1.	Сведения о местоположении земельного участка (при отсутствии адреса) в структурированном в соответствии с федеральной информационной адресной системой виде		-				
1.2.	Дополнительные сведения о местоположении земельного участка		-				
2.	Площадь земельного участка ± величина погрешности определения (вычисления) площади (P ± ΔP), м2		1230 ± 12				
3.	Формула, примененная для вычисления предельной погрешности определения площади земельного участка, с подставленными значениями и итоговые (вычисленные) значения (ΔP), м2		$\Delta P = 3.5 * Mt * \sqrt{P} = 3.5 * 0,1 * \sqrt{1230} = 12$				
4.	Площадь земельного участка согласно сведениям Единого государственного реестра недвижимости (Pкад), м2		1163				
5.	Оценка расхождения P и Pкад (P - Pкад), м2		67				

**3. Сведения о характеристиках уточняемого земельного участка с кадастровым номером 70:06:0101002:285 :**

<b>№ п/п</b>	<b>Наименование характеристики земельного участка</b>	<b>Значение характеристики</b>
<b>1</b>	<b>2</b>	<b>3</b>
6.	Предельные минимальный и максимальный размеры земельного участка (Рмин и Рмакс), м2	- -
7.	Вид (виды) разрешенного использования	Личное подсобное хозяйство
7.1.	Дополнительные сведения об использовании земельного участка	-
8.	Кадастровый или иной государственный учетный номер (инвентарный) здания, сооружения, объекта незавершенного строительства, расположенного на земельном участке	70:06:0101002:1521
9.	Сведения о земельных участках (землях общего пользования, территории общего пользования), посредством которых обеспечивается доступ	Земли общего пользования (1) Земли общего пользования
10.	Иные сведения	-

**4. Пояснения к сведениям об уточняемом земельном участке с кадастровым номером 70:06:0101002:285 :**

1.	-
----	---

## Сведения об уточняемых земельных участках

**1. Сведения о характерных точках границы уточняемого земельного участка с кадастровым номером 70:06:0101002:287 :**

**Система координат 70.2**

**Зона № 2**

Обозначение характерных точек границ	Координаты, м				Метод опреде ления коор динат	Формулы, примененные для расчета средней квадратической погрешности определения координат характерных точек границ (Mt), с подставленными в такие формулы значениями и итоговые (вычисленные) значения Mt, м	Описание закрепле ния точки
	содержатся в Едином государственном реестре недвижимости		определены в результате выполнения комплексных кадастровых работ				
	X	Y	X	Y			
1	2	3	4	5	6	7	8
н131У	-	-	640942.00	2428672.01	Метод спутник овых геодези ческих измерен ий (опреде лений)	0.1	-
н132У	-	-	640919.36	2428659.70	Метод спутник овых геодези ческих измерен ий (опреде лений)	0.1	-
н133У	-	-	640928.07	2428637.59	Метод спутник овых геодези ческих измерен ий (опреде лений)	0.1	-
н134У	-	-	640921.47	2428634.46	Метод спутник овых геодези ческих измерен ий (опреде лений)	0.1	-
н135У	-	-	640933.67	2428607.49	Метод спутник овых геодези ческих измерен ий (опреде лений)	0.1	-
н136У	-	-	640953.57	2428617.59	Метод спутник овых геодези ческих измерен ий (опреде лений)	0.1	-

**1. Сведения о характерных точках границы уточняемого земельного участка с кадастровым номером 70:06:0101002:287 :**

Система координат 70.2					Зона № 2		
Обозначение характерных точек границ	Координаты, м				Метод определения координат	Формулы, примененные для расчета средней квадратической погрешности определения координат характерных точек границ (Mt), с подставленными в такие формулы значениями и итоговые (вычисленные) значения Mt, м	Описание закрепления точки
	содержатся в Едином государственном реестре недвижимости		определены в результате выполнения комплексных кадастровых работ				
	X	Y	X	Y			
1	2	3	4	5	6	7	8
н137У	-	-	640944.27	2428637.29	Метод спутниковых геодезических измерений (определений)	0.1	-
н138У	-	-	640956.71	2428643.31	Метод спутниковых геодезических измерений (определений)	0.1	-
н131У	-	-	640942.00	2428672.01	Метод спутниковых геодезических измерений (определений)	0.1	-

**2. Сведения о частях границ уточняемого земельного участка с кадастровым номером 70:06:0101002:287 :**

Обозначение части границ		Горизонтальное проложение (S), м	Описание прохождения части границ	Сведения о согласовании местоположения границ (согласовано/спорное)
от т.	до т.			
1	2	3	4	5
н131У	н132У	25.77	-	-
н132У	н133У	23.76	-	-
н133У	н134У	7.30	-	-
н134У	н135У	29.60	-	-
н135У	н136У	22.32	-	-
н136У	н137У	21.78	-	-
н137У	н138У	13.82	-	-
н138У	н131У	32.25	-	-

<b>3. Сведения о характеристиках уточняемого земельного участка с кадастровым номером 70:06:0101002:287 :</b>		
<b>№ п/п</b>	<b>Наименование характеристики земельного участка</b>	<b>Значение характеристики</b>
<b>1</b>	<b>2</b>	<b>3</b>
1.	Адрес земельного участка	Российская Федерация, Томская область, район Каргасокский, село Каргасок, улица Голещикина, дом 103
1.1.	Сведения о местоположении земельного участка (при отсутствии адреса) в структурированном в соответствии с федеральной информационной адресной системой виде	-
1.2.	Дополнительные сведения о местоположении земельного участка	-
2.	Площадь земельного участка $\pm$ величина погрешности определения (вычисления) площади ( $P \pm \Delta P$ ), м <sup>2</sup>	1402 $\pm$ 13
3.	Формула, примененная для вычисления предельной погрешности определения площади земельного участка, с подставленными значениями и итоговые (вычисленные) значения ( $\Delta P$ ), м <sup>2</sup>	$\Delta P = 3.5 * M_t * \sqrt{P} = 3.5 * 0,1 * \sqrt{1402} = 13$
4.	Площадь земельного участка согласно сведениям Единого государственного реестра недвижимости ( $R_{кад}$ ), м <sup>2</sup>	1358
5.	Оценка расхождения $P$ и $R_{кад}$ ( $P - R_{кад}$ ), м <sup>2</sup>	44
6.	Предельные минимальный и максимальный размеры земельного участка ( $R_{мин}$ и $R_{макс}$ ), м <sup>2</sup>	- -
7.	Вид (виды) разрешенного использования	Для ведения личного подсобного хозяйства
7.1.	Дополнительные сведения об использовании земельного участка	-
8.	Кадастровый или иной государственный учетный номер (инвентарный) здания, сооружения, объекта незавершенного строительства, расположенного на земельном участке	-
9.	Сведения о земельных участках (землях общего пользования, территории общего пользования), посредством которых обеспечивается доступ	Земли общего пользования (1) Земли общего пользования
10.	Иные сведения	-
<b>4. Пояснения к сведениям об уточняемом земельном участке с кадастровым номером 70:06:0101002:287 :</b>		
1.	-	

## Сведения об уточняемых земельных участках

**1. Сведения о характерных точках границы уточняемого земельного участка с кадастровым номером 70:06:0101002:286 :**

**Система координат 70.2**

**Зона № 2**

Обозначение характерных точек границ	Координаты, м				Метод опреде ления коор динат	Формулы, примененные для расчета средней квадратической погрешности определения координат характерных точек границ (Mt), с подставленными в такие формулы значениями и итоговые (вычисленные) значения Mt, м	Описание закрепле ния точки
	содержатся в Едином государственном реестре недвижимости		определены в результате выполнения комплексных кадастровых работ				
	X	Y	X	Y			
1	2	3	4	5	6	7	8
н138У	-	-	640956.71	2428643.31	Метод спутник овых геодези ческих измерен ий (опреде лений)	0.1	-
н137У	-	-	640944.27	2428637.29	Метод спутник овых геодези ческих измерен ий (опреде лений)	0.1	-
н136У	-	-	640953.57	2428617.59	Метод спутник овых геодези ческих измерен ий (опреде лений)	0.1	-
н139У	-	-	640959.37	2428605.09	Метод спутник овых геодези ческих измерен ий (опреде лений)	0.1	-
н140У	-	-	640973.00	2428612.81	Метод спутник овых геодези ческих измерен ий (опреде лений)	0.1	-
н138У	-	-	640956.71	2428643.31	Метод спутник овых геодези ческих измерен ий (опреде лений)	0.1	-

<b>2. Сведения о частях границ уточняемого земельного участка с кадастровым номером 70:06:0101002:286 :</b>				
Обозначение части границ		Горизонтальное проложение (S), м	Описание прохождения части границ	Сведения о согласовании местоположения границ (согласовано/спорное)
от т.	до т.			
1	2	3	4	5
н138У	н137У	13.82	-	-
н137У	н136У	21.78	-	-
н136У	н139У	13.78	-	-
н139У	н140У	15.66	-	-
н140У	н138У	34.58	-	-
<b>3. Сведения о характеристиках уточняемого земельного участка с кадастровым номером 70:06:0101002:286 :</b>				
№ п/п	Наименование характеристики земельного участка	Значение характеристики		
1	2	3		
1.	Адрес земельного участка	Российская Федерация, Томская область, район Каргасокский, село Каргасок, улица Голещихина, дом 103		
1.1.	Сведения о местоположении земельного участка (при отсутствии адреса) в структурированном в соответствии с федеральной информационной адресной системой виде	-		
1.2.	Дополнительные сведения о местоположении земельного участка	-		
2.	Площадь земельного участка ± величина погрешности определения (вычисления) площади (P ± ΔP), м2	515 ± 8		
3.	Формула, примененная для вычисления предельной погрешности определения площади земельного участка, с подставленными значениями и итоговые (вычисленные) значения (ΔP), м2	$\Delta P = 3.5 * M_t * \sqrt{P} = 3.5 * 0,1 * \sqrt{515} = 8$		
4.	Площадь земельного участка согласно сведениям Единого государственного реестра недвижимости (P <sub>кад</sub> ), м2	500		
5.	Оценка расхождения P и P <sub>кад</sub> (P - P <sub>кад</sub> ), м2	15		
6.	Предельные минимальный и максимальный размеры земельного участка (P <sub>мин</sub> и P <sub>макс</sub> ), м2	-		
7.	Вид (виды) разрешенного использования	Личное подсобное хозяйство		
7.1.	Дополнительные сведения об использовании земельного участка	-		
8.	Кадастровый или иной государственный учетный номер (инвентарный) здания, сооружения, объекта незавершенного строительства, расположенного на земельном участке	-		
9.	Сведения о земельных участках (землях общего пользования, территории общего пользования), посредством которых обеспечивается доступ	Земли общего пользования (1) Земли общего пользования		
10.	Иные сведения	-		
<b>4. Пояснения к сведениям об уточняемом земельном участке с кадастровым номером 70:06:0101002:286 :</b>				
1.	-			

## Сведения об уточняемых земельных участках

**1. Сведения о характерных точках границы уточняемого земельного участка с кадастровым номером 70:06:0101002:288 :**

Система координат 70.2

Зона № 2

Обозначение характерных точек границ	Координаты, м				Метод опреде ления коор динат	Формулы, примененные для расчета средней квадратической погрешности определения координат характерных точек границ (Mt), с подставленными в такие формулы значениями и итоговые (вычисленные) значения Mt, м	Описание закрепле ния точки
	содержатся в Едином государственном реестре недвижимости		определены в результате выполнения комплексных кадастровых работ				
	X	Y	X	Y			
1	2	3	4	5	6	7	8
н136У	-	-	640953.57	2428617.59	Метод спутник овых геодези ческих измерен ий (опреде лений)	0.1	-
н135У	-	-	640933.67	2428607.49	Метод спутник овых геодези ческих измерен ий (опреде лений)	0.1	-
н141У	-	-	640917.87	2428599.29	Метод спутник овых геодези ческих измерен ий (опреде лений)	0.1	-
н142У	-	-	640922.68	2428585.99	Метод спутник овых геодези ческих измерен ий (опреде лений)	0.1	-
н139У	-	-	640959.37	2428605.09	Метод спутник овых геодези ческих измерен ий (опреде лений)	0.1	-
н136У	-	-	640953.57	2428617.59	Метод спутник овых геодези ческих измерен ий (опреде лений)	0.1	-



<b>2. Сведения о частях границ уточняемого земельного участка с кадастровым номером 70:06:0101002:288 :</b>				
Обозначение части границ		Горизонтальное проложение (S), м	Описание прохождения части границ	Сведения о согласовании местоположения границ (согласовано/спорное)
от т.	до т.			
1	2	3	4	5
н136У	н135У	22.32	-	-
н135У	н141У	17.80	-	-
н141У	н142У	14.14	-	-
н142У	н139У	41.36	-	-
н139У	н136У	13.78	-	-
<b>3. Сведения о характеристиках уточняемого земельного участка с кадастровым номером 70:06:0101002:288 :</b>				
№ п/п	Наименование характеристики земельного участка	Значение характеристики		
1	2	3		
1.	Адрес земельного участка	Российская Федерация, Томская область, район Каргасокский, село Каргасок, улица Голещихина, дом 103		
1.1.	Сведения о местоположении земельного участка (при отсутствии адреса) в структурированном в соответствии с федеральной информационной адресной системой виде	-		
1.2.	Дополнительные сведения о местоположении земельного участка	-		
2.	Площадь земельного участка ± величина погрешности определения (вычисления) площади (P ± ΔP), м <sup>2</sup>	568 ± 8		
3.	Формула, примененная для вычисления предельной погрешности определения площади земельного участка, с подставленными значениями и итоговые (вычисленные) значения (ΔP), м <sup>2</sup>	$\Delta P = 3.5 * M_t * \sqrt{P} = 3.5 * 0,1 * \sqrt{568} = 8$		
4.	Площадь земельного участка согласно сведениям Единого государственного реестра недвижимости (P <sub>кад</sub> ), м <sup>2</sup>	550		
5.	Оценка расхождения P и P <sub>кад</sub> (P - P <sub>кад</sub> ), м <sup>2</sup>	18		
6.	Предельные минимальный и максимальный размеры земельного участка (P <sub>мин</sub> и P <sub>макс</sub> ), м <sup>2</sup>	- -		
7.	Вид (виды) разрешенного использования	Личное подсобное хозяйство		
7.1.	Дополнительные сведения об использовании земельного участка	-		
8.	Кадастровый или иной государственный учетный номер (инвентарный) здания, сооружения, объекта незавершенного строительства, расположенного на земельном участке	-		
9.	Сведения о земельных участках (землях общего пользования, территории общего пользования), посредством которых обеспечивается доступ	Земли общего пользования (1) Земли общего пользования		
10.	Иные сведения	-		
<b>4. Пояснения к сведениям об уточняемом земельном участке с кадастровым номером 70:06:0101002:288 :</b>				
1.	-			

## Сведения об уточняемых земельных участках

**1. Сведения о характерных точках границы уточняемого земельного участка с кадастровым номером 70:06:0101002:289 :**

**Система координат 70.2**

**Зона № 2**

Обозначение характерных точек границ	Координаты, м				Метод определения координат	Формулы, примененные для расчета средней квадратической погрешности определения координат характерных точек границ (Mt), с подставленными в такие формулы значениями и итоговые (вычисленные) значения Mt, м	Описание закрепления точки
	содержатся в Едином государственном реестре недвижимости		определены в результате выполнения комплексных кадастровых работ				
	X	Y	X	Y			
1	2	3	4	5	6	7	8
н135У	-	-	640933.67	2428607.49	Метод спутниковых геодезических измерений (определений)	0.1	-
н134У	-	-	640921.47	2428634.46	Метод спутниковых геодезических измерений (определений)	0.1	-
н133У	-	-	640928.07	2428637.59	Метод спутниковых геодезических измерений (определений)	0.1	-
н132У	-	-	640919.36	2428659.70	Метод спутниковых геодезических измерений (определений)	0.1	-
н143У	-	-	640898.67	2428648.79	Метод спутниковых геодезических измерений (определений)	0.1	-
н141У	-	-	640917.87	2428599.29	Метод спутниковых геодезических измерений (определений)	0.1	-

1. Сведения о характерных точках границы уточняемого земельного участка с кадастровым номером 70:06:0101002:289 :							
Система координат 70.2						Зона № 2	
Обозначение характерных точек границ	Координаты, м				Метод определения координат	Формулы, примененные для расчета средней квадратической погрешности определения координат характерных точек границ (Mt), с подставленными в такие формулы значениями и итоговые (вычисленные) значения Mt, м	Описание закрепления точки
	содержатся в Едином государственном реестре недвижимости		определены в результате выполнения комплексных кадастровых работ				
	X	Y	X	Y			
1	2	3	4	5	6	7	8
н135У	-	-	640933.67	2428607.49	Метод спутниковых геодезических измерений (определений)	0.1	-
2. Сведения о частях границ уточняемого земельного участка с кадастровым номером 70:06:0101002:289 :							
Обозначение части границ		Горизонтальное проложение (S), м	Описание прохождения части границ	Сведения о согласовании местоположения границ (согласовано/спорное)			
от т.	до т.						
1	2	3	4	5			
н135У	н134У	29.60	-	-			
н134У	н133У	7.30	-	-			
н133У	н132У	23.76	-	-			
н132У	н143У	23.39	-	-			
н143У	н141У	53.09	-	-			
н141У	н135У	17.80	-	-			
3. Сведения о характеристиках уточняемого земельного участка с кадастровым номером 70:06:0101002:289 :							
№ п/п	Наименование характеристики земельного участка		Значение характеристики				
1	2		3				
1.	Адрес земельного участка		Российская Федерация, Томская область, район Каргасокский, село Каргасок, улица Голещихина, дом 103				
1.1.	Сведения о местоположении земельного участка (при отсутствии адреса) в структурированном в соответствии с федеральной информационной адресной системой виде		-				
1.2.	Дополнительные сведения о местоположении земельного участка		-				
2.	Площадь земельного участка ± величина погрешности определения (вычисления) площади (P ± ΔP), м2		1049 ± 11				
3.	Формула, примененная для вычисления предельной погрешности определения площади земельного участка, с подставленными значениями и итоговые (вычисленные) значения (ΔP), м2		$\Delta P = 3.5 * Mt * \sqrt{P} = 3.5 * 0,1 * \sqrt{1049} = 11$				
4.	Площадь земельного участка согласно сведениям Единого государственного реестра недвижимости (Pкад), м2		1000				
5.	Оценка расхождения P и Pкад (P - Pкад), м2		49				

**3. Сведения о характеристиках уточняемого земельного участка с кадастровым номером 70:06:0101002:289 :**

<b>№ п/п</b>	<b>Наименование характеристики земельного участка</b>	<b>Значение характеристики</b>
<b>1</b>	<b>2</b>	<b>3</b>
6.	Предельные минимальный и максимальный размеры земельного участка (Рмин и Рмакс), м2	- -
7.	Вид (виды) разрешенного использования	Личное подсобное хозяйство
7.1.	Дополнительные сведения об использовании земельного участка	-
8.	Кадастровый или иной государственный учетный номер (инвентарный) здания, сооружения, объекта незавершенного строительства, расположенного на земельном участке	-
9.	Сведения о земельных участках (землях общего пользования, территории общего пользования), посредством которых обеспечивается доступ	Земли общего пользования (1) Земли общего пользования
10.	Иные сведения	-

**4. Пояснения к сведениям об уточняемом земельном участке с кадастровым номером 70:06:0101002:289 :**

1.	-
----	---

## Сведения об уточняемых земельных участках

**1. Сведения о характерных точках границы уточняемого земельного участка с кадастровым номером 70:06:0101002:292 :**

**Система координат 70.2**

**Зона № 2**

Обозначение характерных точек границ	Координаты, м				Метод определения координат	Формулы, примененные для расчета средней квадратической погрешности определения координат характерных точек границ (Mt), с подставленными в такие формулы значениями и итоговые (вычисленные) значения Mt, м	Описание закрепления точки
	содержатся в Едином государственном реестре недвижимости		определены в результате выполнения комплексных кадастровых работ				
	X	Y	X	Y			
1	2	3	4	5	6	7	8
н144У	-	-	641015.68	2428525.59	Метод спутниковых геодезических измерений (определений)	0.1	-
н145У	-	-	641022.97	2428530.39	Метод спутниковых геодезических измерений (определений)	0.1	-
н146У	-	-	641013.97	2428546.79	Метод спутниковых геодезических измерений (определений)	0.1	-
н147У	-	-	641011.15	2428545.66	Метод спутниковых геодезических измерений (определений)	0.1	-
н148У	-	-	640980.12	2428527.42	Метод спутниковых геодезических измерений (определений)	0.1	-
н149У	-	-	640949.95	2428512.14	Метод спутниковых геодезических измерений (определений)	0.1	-

1. Сведения о характерных точках границы уточняемого земельного участка с кадастровым номером 70:06:0101002:292 :							
Система координат 70.2						Зона № 2	
Обозначение характерных точек границ	Координаты, м				Метод определения координат	Формулы, примененные для расчета средней квадратической погрешности определения координат характерных точек границ (Mt), с подставленными в такие формулы значениями и итоговые (вычисленные) значения Mt, м	Описание закрепления точки
	содержатся в Едином государственном реестре недвижимости		определены в результате выполнения комплексных кадастровых работ				
	X	Y	X	Y			
1	2	3	4	5	6	7	8
н150У	-	-	640963.25	2428491.56	Метод спутниковых геодезических измерений (определений)	0.1	-
н151У	-	-	640997.82	2428513.57	Метод спутниковых геодезических измерений (определений)	0.1	-
н144У	-	-	641015.68	2428525.59	Метод спутниковых геодезических измерений (определений)	0.1	-
2. Сведения о частях границ уточняемого земельного участка с кадастровым номером 70:06:0101002:292 :							
Обозначение части границ		Горизонтальное проложение (S), м	Описание прохождения части границ	Сведения о согласовании местоположения границ (согласовано/спорное)			
от т.	до т.						
1	2	3	4	5			
н144У	н145У	8.73	-	-			
н145У	н146У	18.71	-	-			
н146У	н147У	3.04	-	-			
н147У	н148У	35.99	-	-			
н148У	н149У	33.82	-	-			
н149У	н150У	24.50	-	-			
н150У	н151У	40.98	-	-			
н151У	н144У	21.53	-	-			

<b>3. Сведения о характеристиках уточняемого земельного участка с кадастровым номером 70:06:0101002:292 :</b>		
<b>№ п/п</b>	<b>Наименование характеристики земельного участка</b>	<b>Значение характеристики</b>
<b>1</b>	<b>2</b>	<b>3</b>
1.	Адрес земельного участка	Российская Федерация, Томская область, район Каргасокский, село Каргасок, улица Голещикина, дом 109
1.1.	Сведения о местоположении земельного участка (при отсутствии адреса) в структурированном в соответствии с федеральной информационной адресной системой виде	-
1.2.	Дополнительные сведения о местоположении земельного участка	-
2.	Площадь земельного участка $\pm$ величина погрешности определения (вычисления) площади ( $P \pm \Delta P$ ), м <sup>2</sup>	1541 $\pm$ 14
3.	Формула, примененная для вычисления предельной погрешности определения площади земельного участка, с подставленными значениями и итоговые (вычисленные) значения ( $\Delta P$ ), м <sup>2</sup>	$\Delta P = 3.5 * M_t * \sqrt{P} = 3.5 * 0,1 * \sqrt{1541} = 14$
4.	Площадь земельного участка согласно сведениям Единого государственного реестра недвижимости ( $P_{\text{кад}}$ ), м <sup>2</sup>	1500
5.	Оценка расхождения $P$ и $P_{\text{кад}}$ ( $P - P_{\text{кад}}$ ), м <sup>2</sup>	41
6.	Предельные минимальный и максимальный размеры земельного участка ( $P_{\text{мин}}$ и $P_{\text{макс}}$ ), м <sup>2</sup>	- -
7.	Вид (виды) разрешенного использования	Личное подсобное хозяйство
7.1.	Дополнительные сведения об использовании земельного участка	-
8.	Кадастровый или иной государственный учетный номер (инвентарный) здания, сооружения, объекта незавершенного строительства, расположенного на земельном участке	70:06:0101002:1239
9.	Сведения о земельных участках (землях общего пользования, территории общего пользования), посредством которых обеспечивается доступ	Земли общего пользования (1) Земли общего пользования
10.	Иные сведения	-
<b>4. Пояснения к сведениям об уточняемом земельном участке с кадастровым номером 70:06:0101002:292 :</b>		
1.	-	

## Сведения об уточняемых земельных участках

**1. Сведения о характерных точках границы уточняемого земельного участка с кадастровым номером 70:06:0101002:297 :**

**Система координат 70.2**

**Зона № 2**

Обозначение характерных точек границ	Координаты, м				Метод определения координат	Формулы, примененные для расчета средней квадратической погрешности определения координат характерных точек границ (Mt), с подставленными в такие формулы значениями и итоговые (вычисленные) значения Mt, м	Описание закрепления точки
	содержатся в Едином государственном реестре недвижимости		определены в результате выполнения комплексных кадастровых работ				
	X	Y	X	Y			
1	2	3	4	5	6	7	8
н152У	-	-	641163.03	2428190.03	Метод спутниковых геодезических измерений (определений)	0.1	-
н153У	-	-	641159.83	2428199.67	Метод спутниковых геодезических измерений (определений)	0.1	-
н154У	-	-	641147.16	2428195.44	Метод спутниковых геодезических измерений (определений)	0.1	-
н155У	-	-	641146.40	2428197.70	Метод спутниковых геодезических измерений (определений)	0.1	-
н156У	-	-	641127.26	2428191.95	Метод спутниковых геодезических измерений (определений)	0.1	-
н157У	-	-	641128.67	2428185.54	Метод спутниковых геодезических измерений (определений)	0.1	-



1. Сведения о характерных точках границы уточняемого земельного участка с кадастровым номером 70:06:0101002:297 :							
Система координат 70.2						Зона № 2	
Обозначение характерных точек границ	Координаты, м				Метод определения координат	Формулы, примененные для расчета средней квадратической погрешности определения координат характерных точек границ (Mt), с подставленными в такие формулы значениями и итоговые (вычисленные) значения Mt, м	Описание закрепления точки
	содержатся в Едином государственном реестре недвижимости		определены в результате выполнения комплексных кадастровых работ				
	X	Y	X	Y			
1	2	3	4	5	6	7	8
н158У	-	-	641121.39	2428183.15	Метод спутниковых геодезических измерений (определений)	0.1	-
н159У	-	-	641122.78	2428178.21	Метод спутниковых геодезических измерений (определений)	0.1	-
н160У	-	-	641129.17	2428180.19	Метод спутниковых геодезических измерений (определений)	0.1	-
н161У	-	-	641130.02	2428178.15	Метод спутниковых геодезических измерений (определений)	0.1	-
н162У	-	-	641133.21	2428179.52	Метод спутниковых геодезических измерений (определений)	0.1	-
н163У	-	-	641154.03	2428186.23	Метод спутниковых геодезических измерений (определений)	0.1	-

1. Сведения о характерных точках границы уточняемого земельного участка с кадастровым номером 70:06:0101002:297 :							
Система координат 70.2						Зона № 2	
Обозначение характерных точек границ	Координаты, м				Метод определения координат	Формулы, примененные для расчета средней квадратической погрешности определения координат характерных точек границ (Mt), с подставленными в такие формулы значениями и итоговые (вычисленные) значения Mt, м	Описание закрепления точки
	содержатся в Едином государственном реестре недвижимости		определены в результате выполнения комплексных кадастровых работ				
	X	Y	X	Y			
1	2	3	4	5	6	7	8
н164У	-	-	641153.75	2428187.11	Метод спутниковых геодезических измерений (определений)	0.1	-
н152У	-	-	641163.03	2428190.03	Метод спутниковых геодезических измерений (определений)	0.1	-
2. Сведения о частях границ уточняемого земельного участка с кадастровым номером 70:06:0101002:297 :							
Обозначение части границ		Горизонтальное проложение (S), м	Описание прохождения части границ	Сведения о согласовании местоположения границ (согласовано/спорное)			
от т.	до т.						
1	2	3	4	5			
н152У	н153У	10.16	-	-			
н153У	н154У	13.36	-	-			
н154У	н155У	2.38	-	-			
н155У	н156У	19.99	-	-			
н156У	н157У	6.56	-	-			
н157У	н158У	7.66	-	-			
н158У	н159У	5.13	-	-			
н159У	н160У	6.69	-	-			
н160У	н161У	2.21	-	-			
н161У	н162У	3.47	-	-			
н162У	н163У	21.87	-	-			
н163У	н164У	0.92	-	-			
н164У	н152У	9.73	-	-			

<b>3. Сведения о характеристиках уточняемого земельного участка с кадастровым номером 70:06:0101002:297 :</b>		
<b>№ п/п</b>	<b>Наименование характеристики земельного участка</b>	<b>Значение характеристики</b>
<b>1</b>	<b>2</b>	<b>3</b>
1.	Адрес земельного участка	Российская Федерация, Томская область, район Каргасокский, село Каргасок, улица Голещихина, дом 131-2
1.1.	Сведения о местоположении земельного участка (при отсутствии адреса) в структурированном в соответствии с федеральной информационной адресной системой виде	-
1.2.	Дополнительные сведения о местоположении земельного участка	-
2.	Площадь земельного участка $\pm$ величина погрешности определения (вычисления) площади ( $P \pm \Delta P$ ), м <sup>2</sup>	$457 \pm 7$
3.	Формула, примененная для вычисления предельной погрешности определения площади земельного участка, с подставленными значениями и итоговые (вычисленные) значения ( $\Delta P$ ), м <sup>2</sup>	$\Delta P = 3.5 * M_t * \sqrt{P} = 3.5 * 0,1 * \sqrt{457} = 7$
4.	Площадь земельного участка согласно сведениям Единого государственного реестра недвижимости ( $P_{\text{кад}}$ ), м <sup>2</sup>	450
5.	Оценка расхождения $P$ и $P_{\text{кад}}$ ( $P - P_{\text{кад}}$ ), м <sup>2</sup>	7
6.	Предельные минимальный и максимальный размеры земельного участка ( $P_{\text{мин}}$ и $P_{\text{макс}}$ ), м <sup>2</sup>	- -
7.	Вид (виды) разрешенного использования	Для ведения личного подсобного хозяйства
7.1.	Дополнительные сведения об использовании земельного участка	-
8.	Кадастровый или иной государственный учетный номер (инвентарный) здания, сооружения, объекта незавершенного строительства, расположенного на земельном участке	70:06:0101002:1082
9.	Сведения о земельных участках (землях общего пользования, территории общего пользования), посредством которых обеспечивается доступ	Земли общего пользования (1) Земли общего пользования
10.	Иные сведения	-
<b>4. Пояснения к сведениям об уточняемом земельном участке с кадастровым номером 70:06:0101002:297 :</b>		
1.	-	

## Сведения об уточняемых земельных участках

**1. Сведения о характерных точках границы уточняемого земельного участка с кадастровым номером 70:06:0101002:1005 :**

**Система координат 70.2**

**Зона № 2**

Обозначение характерных точек границ	Координаты, м				Метод опреде ления коор динат	Формулы, примененные для расчета средней квадратической погрешности определения координат характерных точек границ (Mt), с подставленными в такие формулы значениями и итоговые (вычисленные) значения Mt, м	Описание закрепле ния точки
	содержатся в Едином государственном реестре недвижимости		определены в результате выполнения комплексных кадастровых работ				
	X	Y	X	Y			
1	2	3	4	5	6	7	8
н165У	-	-	640851.40	2428742.88	Метод спутник овых геодези ческих измерен ий (опреде лений)	0.1	-
н166У	-	-	640860.45	2428747.49	Метод спутник овых геодези ческих измерен ий (опреде лений)	0.1	-
н167У	-	-	640861.12	2428747.23	Метод спутник овых геодези ческих измерен ий (опреде лений)	0.1	-
н168У	-	-	640859.26	2428751.07	Метод спутник овых геодези ческих измерен ий (опреде лений)	0.1	-
н169У	-	-	640848.36	2428778.67	Метод спутник овых геодези ческих измерен ий (опреде лений)	0.1	-
н170У	-	-	640811.00	2428764.35	Метод спутник овых геодези ческих измерен ий (опреде лений)	0.1	-

1. Сведения о характерных точках границы уточняемого земельного участка с кадастровым номером 70:06:0101002:1005 :							
Система координат 70.2						Зона № 2	
Обозначение характерных точек границ	Координаты, м				Метод определения координат	Формулы, примененные для расчета средней квадратической погрешности определения координат характерных точек границ (Mt), с подставленными в такие формулы значениями и итоговые (вычисленные) значения Mt, м	Описание закрепления точки
	содержатся в Едином государственном реестре недвижимости		определены в результате выполнения комплексных кадастровых работ				
	X	Y	X	Y			
1	2	3	4	5	6	7	8
н171У	-	-	640822.45	2428729.20	Метод спутниковых геодезических измерений (определений)	0.1	-
н165У	-	-	640851.40	2428742.88	Метод спутниковых геодезических измерений (определений)	0.1	-
2. Сведения о частях границ уточняемого земельного участка с кадастровым номером 70:06:0101002:1005 :							
Обозначение части границ		Горизонтальное проложение (S), м		Описание прохождения части границ	Сведения о согласовании местоположения границ (согласовано/спорное)		
от т.	до т.						
1	2	3		4	5		
н165У	н166У	10.16		-	-		
н166У	н167У	0.72		-	-		
н167У	н168У	4.27		-	-		
н168У	н169У	29.67		-	-		
н169У	н170У	40.01		-	-		
н170У	н171У	36.97		-	-		
н171У	н165У	32.02		-	-		
3. Сведения о характеристиках уточняемого земельного участка с кадастровым номером 70:06:0101002:1005 :							
№ п/п	Наименование характеристики земельного участка				Значение характеристики		
1	2				3		
1.	Адрес земельного участка				Российская Федерация, Томская область, район Каргасокский, село Каргасок, улица Тракторная, дом 54		
1.1.	Сведения о местоположении земельного участка (при отсутствии адреса) в структурированном в соответствии с федеральной информационной адресной системой виде				-		
1.2.	Дополнительные сведения о местоположении земельного участка				-		

<b>3. Сведения о характеристиках уточняемого земельного участка с кадастровым номером 70:06:0101002:1005 :</b>		
<b>№ п/п</b>	<b>Наименование характеристики земельного участка</b>	<b>Значение характеристики</b>
<b>1</b>	<b>2</b>	<b>3</b>
2.	Площадь земельного участка ± величина погрешности определения (вычисления) площади ( $P \pm \Delta P$ ), м2	1451 ± 13
3.	Формула, примененная для вычисления предельной погрешности определения площади земельного участка, с подставленными значениями и итоговые (вычисленные) значения ( $\Delta P$ ), м2	$\Delta P = 3.5 * M_t * \sqrt{P} = 3.5 * 0,1 * \sqrt{1451} = 13$
4.	Площадь земельного участка согласно сведениям Единого государственного реестра недвижимости ( $R_{\text{кад}}$ ), м2	1392
5.	Оценка расхождения $P$ и $R_{\text{кад}}$ ( $P - R_{\text{кад}}$ ), м2	59
6.	Предельные минимальный и максимальный размеры земельного участка ( $R_{\text{мин}}$ и $R_{\text{макс}}$ ), м2	- -
7.	Вид (виды) разрешенного использования	Для ведения личного подсобного хозяйства
7.1.	Дополнительные сведения об использовании земельного участка	-
8.	Кадастровый или иной государственный учетный номер (инвентарный) здания, сооружения, объекта незавершенного строительства, расположенного на земельном участке	-
9.	Сведения о земельных участках (землях общего пользования, территории общего пользования), посредством которых обеспечивается доступ	Земли общего пользования (1) Земли общего пользования
10.	Иные сведения	-
<b>4. Пояснения к сведениям об уточняемом земельном участке с кадастровым номером 70:06:0101002:1005 :</b>		
1.	-	

## Сведения об уточняемых земельных участках

**1. Сведения о характерных точках границы уточняемого земельного участка с кадастровым номером 70:06:0101002:1013 :**

**Система координат 70.2**

**Зона № 2**

Обозначение характерных точек границ	Координаты, м				Метод опреде ления коор динат	Формулы, примененные для расчета средней квадратической погрешности определения координат характерных точек границ (Mt), с подставленными в такие формулы значениями и итоговые (вычисленные) значения Mt, м	Описание закрепле ния точки
	содержатся в Едином государственном реестре недвижимости		определены в результате выполнения комплексных кадастровых работ				
	X	Y	X	Y			
1	2	3	4	5	6	7	8
н172У	-	-	640602.61	2429094.17	Метод спутник овых геодези ческих измерен ий (опреде лений)	0.1	-
н173У	-	-	640609.37	2429078.02	Метод спутник овых геодези ческих измерен ий (опреде лений)	0.1	-
н174У	-	-	640612.74	2429070.02	Метод спутник овых геодези ческих измерен ий (опреде лений)	0.1	-
н175У	-	-	640620.41	2429073.47	Метод спутник овых геодези ческих измерен ий (опреде лений)	0.1	-
н176У	-	-	640626.11	2429074.69	Метод спутник овых геодези ческих измерен ий (опреде лений)	0.1	-
н177У	-	-	640647.62	2429083.38	Метод спутник овых геодези ческих измерен ий (опреде лений)	0.1	-

**1. Сведения о характерных точках границы уточняемого земельного участка с кадастровым номером 70:06:0101002:1013 :**

Система координат 70.2					Зона № 2		
Обозначение характерных точек границ	Координаты, м				Метод определения координат	Формулы, примененные для расчета средней квадратической погрешности определения координат характерных точек границ (Mt), с подставленными в такие формулы значениями и итоговые (вычисленные) значения Mt, м	Описание закрепления точки
	содержатся в Едином государственном реестре недвижимости		определены в результате выполнения комплексных кадастровых работ				
	X	Y	X	Y			
1	2	3	4	5	6	7	8
н178У	-	-	640656.83	2429088.02	Метод спутниковых геодезических измерений (определений)	0.1	-
н179У	-	-	640659.79	2429089.53	Метод спутниковых геодезических измерений (определений)	0.1	-
н180У	-	-	640652.39	2429111.83	Метод спутниковых геодезических измерений (определений)	0.1	-
н181У	-	-	640607.45	2429095.79	Метод спутниковых геодезических измерений (определений)	0.1	-
н172У	-	-	640602.61	2429094.17	Метод спутниковых геодезических измерений (определений)	0.1	-

**2. Сведения о частях границ уточняемого земельного участка с кадастровым номером 70:06:0101002:1013 :**

Обозначение части границ		Горизонтальное проложение (S), м	Описание прохождения части границ	Сведения о согласовании местоположения границ (согласовано/спорное)
от т.	до т.			
1	2	3	4	5
н172У	н173У	17.51	-	-
н173У	н174У	8.68	-	-



<b>2. Сведения о частях границ уточняемого земельного участка с кадастровым номером 70:06:0101002:1013 :</b>				
Обозначение части границ		Горизонтальное проложение (S), м	Описание прохождения части границ	Сведения о согласовании местоположения границ (согласовано/спорное)
от т.	до т.			
1	2	3	4	5
н174У	н175У	8.41	-	-
н175У	н176У	5.83	-	-
н176У	н177У	23.20	-	-
н177У	н178У	10.31	-	-
н178У	н179У	3.32	-	-
н179У	н180У	23.50	-	-
н180У	н181У	47.72	-	-
н181У	н172У	5.10	-	-

<b>3. Сведения о характеристиках уточняемого земельного участка с кадастровым номером 70:06:0101002:1013 :</b>		
№ п/п	Наименование характеристики земельного участка	Значение характеристики
1	2	3
1.	Адрес земельного участка	Российская Федерация, Томская область, район Каргасокский, село Каргасок, улица Тракторная, дом 35
1.1.	Сведения о местоположении земельного участка (при отсутствии адреса) в структурированном в соответствии с федеральной информационной адресной системой виде	-
1.2.	Дополнительные сведения о местоположении земельного участка	-
2.	Площадь земельного участка ± величина погрешности определения (вычисления) площади ( $P \pm \Delta P$ ), м <sup>2</sup>	1314 ± 13
3.	Формула, примененная для вычисления предельной погрешности определения площади земельного участка, с подставленными значениями и итоговые (вычисленные) значения ( $\Delta P$ ), м <sup>2</sup>	$\Delta P = 3.5 * M_t * \sqrt{P} = 3.5 * 0,1 * \sqrt{1314} = 13$
4.	Площадь земельного участка согласно сведениям Единого государственного реестра недвижимости (Ркад), м <sup>2</sup>	1300
5.	Оценка расхождения Р и Ркад (Р - Ркад), м <sup>2</sup>	14
6.	Предельные минимальный и максимальный размеры земельного участка (Рмин и Рмакс), м <sup>2</sup>	- -
7.	Вид (виды) разрешенного использования	Для ведения личного подсобного хозяйства
7.1.	Дополнительные сведения об использовании земельного участка	-
8.	Кадастровый или иной государственный учетный номер (инвентарный) здания, сооружения, объекта незавершенного строительства, расположенного на земельном участке	70:06:0101002:2579
9.	Сведения о земельных участках (землях общего пользования, территории общего пользования), посредством которых обеспечивается доступ	Земли общего пользования (1) Земли общего пользования
10.	Иные сведения	-

<b>4. Пояснения к сведениям об уточняемом земельном участке с кадастровым номером 70:06:0101002:1013 :</b>	
1.	-

## Сведения об уточняемых земельных участках

**1. Сведения о характерных точках границы уточняемого земельного участка с кадастровым номером 70:06:0101002:2556 :**

**Система координат 70.2**

**Зона № 2**

Обозначение характерных точек границ	Координаты, м				Метод определения координат	Формулы, примененные для расчета средней квадратической погрешности определения координат характерных точек границ (Mt), с подставленными в такие формулы значениями и итоговые (вычисленные) значения Mt, м	Описание закрепления точки
	содержатся в Едином государственном реестре недвижимости		определены в результате выполнения комплексных кадастровых работ				
	X	Y	X	Y			
1	2	3	4	5	6	7	8
н182У	-	-	641099.16	2428191.43	Метод спутниковых геодезических измерений (определений)	0.1	-
н183У	-	-	641105.40	2428195.70	Метод спутниковых геодезических измерений (определений)	0.1	-
н184У	-	-	641119.66	2428204.56	Метод спутниковых геодезических измерений (определений)	0.1	-
н185У	-	-	641120.58	2428203.12	Метод спутниковых геодезических измерений (определений)	0.1	-
н186У	-	-	641128.09	2428206.47	Метод спутниковых геодезических измерений (определений)	0.1	-
н187У	-	-	641125.56	2428212.13	Метод спутниковых геодезических измерений (определений)	0.1	-

1. Сведения о характерных точках границы уточняемого земельного участка с кадастровым номером 70:06:0101002:2556 :							
Система координат 70.2							Зона № 2
Обозначение характерных точек границ	Координаты, м				Метод определения координат	Формулы, примененные для расчета средней квадратической погрешности определения координат характерных точек границ (Mt), с подставленными в такие формулы значениями и итоговые (вычисленные) значения Mt, м	Описание закрепления точки
	содержатся в Едином государственном реестре недвижимости		определены в результате выполнения комплексных кадастровых работ				
	X	Y	X	Y			
1	2	3	4	5	6	7	8
н188У	-	-	641127.23	2428212.98	Метод спутниковых геодезических измерений (определений)	0.1	-
н189У	-	-	641114.54	2428238.72	Метод спутниковых геодезических измерений (определений)	0.1	-
163	-	-	641109.00	2428235.93	Метод спутниковых геодезических измерений (определений)	0.1	-
н5У	-	-	641093.42	2428229.05	Метод спутниковых геодезических измерений (определений)	0.1	-
н4У	-	-	641095.72	2428225.45	Метод спутниковых геодезических измерений (определений)	0.1	-
162	-	-	641085.80	2428217.29	Метод спутниковых геодезических измерений (определений)	0.1	-

**1. Сведения о характерных точках границы уточняемого земельного участка с кадастровым номером 70:06:0101002:2556 :**

Система координат 70.2					Зона № 2		
Обозначение характерных точек границ	Координаты, м				Метод определения координат	Формулы, примененные для расчета средней квадратической погрешности определения координат характерных точек границ (Mt), с подставленными в такие формулы значениями и итоговые (вычисленные) значения Mt, м	Описание закрепления точки
	содержатся в Едином государственном реестре недвижимости		определены в результате выполнения комплексных кадастровых работ				
	X	Y	X	Y			
1	2	3	4	5	6	7	8
н190У	-	-	641082.41	2428214.58	Метод спутниковых геодезических измерений (определений)	0.1	-
н182У	-	-	641099.16	2428191.43	Метод спутниковых геодезических измерений (определений)	0.1	-

**2. Сведения о частях границ уточняемого земельного участка с кадастровым номером 70:06:0101002:2556 :**

Обозначение части границ		Горизонтальное проложение (S), м	Описание прохождения части границ	Сведения о согласовании местоположения границ (согласовано/спорное)
от т.	до т.			
1	2	3	4	5
н182У	н183У	7.56	-	-
н183У	н184У	16.79	-	-
н184У	н185У	1.71	-	-
н185У	н186У	8.22	-	-
н186У	н187У	6.20	-	-
н187У	н188У	1.87	-	-
н188У	н189У	28.70	-	-
н189У	163	6.20	-	-
163	н5У	17.03	-	-
н5У	н4У	4.27	-	-
н4У	162	12.84	-	-
162	н190У	4.34	-	-
н190У	н182У	28.57	-	-

<b>3. Сведения о характеристиках уточняемого земельного участка с кадастровым номером 70:06:0101002:2556 :</b>		
<b>№ п/п</b>	<b>Наименование характеристики земельного участка</b>	<b>Значение характеристики</b>
<b>1</b>	<b>2</b>	<b>3</b>
1.	Адрес земельного участка	Российская Федерация, Томская область, район Каргасокский, село Каргасок, улица Тракторная, дом 82
1.1.	Сведения о местоположении земельного участка (при отсутствии адреса) в структурированном в соответствии с федеральной информационной адресной системой виде	-
1.2.	Дополнительные сведения о местоположении земельного участка	-
2.	Площадь земельного участка $\pm$ величина погрешности определения (вычисления) площади ( $P \pm \Delta P$ ), м <sup>2</sup>	1195 $\pm$ 12
3.	Формула, примененная для вычисления предельной погрешности определения площади земельного участка, с подставленными значениями и итоговые (вычисленные) значения ( $\Delta P$ ), м <sup>2</sup>	$\Delta P = 3.5 * M_t * \sqrt{P} = 3.5 * 0,1 * \sqrt{1195} = 12$
4.	Площадь земельного участка согласно сведениям Единого государственного реестра недвижимости ( $P_{кад}$ ), м <sup>2</sup>	1105
5.	Оценка расхождения $P$ и $P_{кад}$ ( $P - P_{кад}$ ), м <sup>2</sup>	90
6.	Предельные минимальный и максимальный размеры земельного участка ( $P_{мин}$ и $P_{макс}$ ), м <sup>2</sup>	- -
7.	Вид (виды) разрешенного использования	Для ведения личного подсобного хозяйства
7.1.	Дополнительные сведения об использовании земельного участка	-
8.	Кадастровый или иной государственный учетный номер (инвентарный) здания, сооружения, объекта незавершенного строительства, расположенного на земельном участке	70:06:0101002:1640
9.	Сведения о земельных участках (землях общего пользования, территории общего пользования), посредством которых обеспечивается доступ	Земли общего пользования (1) Земли общего пользования
10.	Иные сведения	-
<b>4. Пояснения к сведениям об уточняемом земельном участке с кадастровым номером 70:06:0101002:2556 :</b>		
1.	-	

## Сведения об уточняемых земельных участках

**1. Сведения о характерных точках границы уточняемого земельного участка с кадастровым номером 70:06:0101002:3349 :**

**Система координат 70.2**

**Зона № 2**

Обозначение характерных точек границ	Координаты, м				Метод опреде ления коор динат	Формулы, примененные для расчета средней квадратической погрешности определения координат характерных точек границ (Mt), с подставленными в такие формулы значениями и итоговые (вычисленные) значения Mt, м	Описание закрепле ния точки
	содержатся в Едином государственном реестре недвижимости		определены в результате выполнения комплексных кадастровых работ				
	X	Y	X	Y			
1	2	3	4	5	6	7	8
н191У	-	-	640754.56	2428855.18	Метод спутник овых геодези ческих измерен ий (опреде лений)	0.1	-
н192У	-	-	640715.01	2428832.28	Метод спутник овых геодези ческих измерен ий (опреде лений)	0.1	-
н193У	-	-	640724.58	2428811.14	Метод спутник овых геодези ческих измерен ий (опреде лений)	0.1	-
н194У	-	-	640743.56	2428818.53	Метод спутник овых геодези ческих измерен ий (опреде лений)	0.1	-
н195У	-	-	640765.76	2428829.13	Метод спутник овых геодези ческих измерен ий (опреде лений)	0.1	-
н191У	-	-	640754.56	2428855.18	Метод спутник овых геодези ческих измерен ий (опреде лений)	0.1	-

<b>2. Сведения о частях границ уточняемого земельного участка с кадастровым номером 70:06:0101002:3349 :</b>				
Обозначение части границ		Горизонтальное проложение (S), м	Описание прохождения части границ	Сведения о согласовании местоположения границ (согласовано/спорное)
от т.	до т.			
1	2	3	4	5
н191У	н192У	45.70	-	-
н192У	н193У	23.21	-	-
н193У	н194У	20.37	-	-
н194У	н195У	24.60	-	-
н195У	н191У	28.36	-	-
<b>3. Сведения о характеристиках уточняемого земельного участка с кадастровым номером 70:06:0101002:3349 :</b>				
№ п/п	Наименование характеристики земельного участка	Значение характеристики		
1	2	3		
1.	Адрес земельного участка	Российская Федерация, 636700, Томская область, район Каргасокский, село Каргасок, улица Тракторная, дом 53		
1.1.	Сведения о местоположении земельного участка (при отсутствии адреса) в структурированном в соответствии с федеральной информационной адресной системой виде	-		
1.2.	Дополнительные сведения о местоположении земельного участка	-		
2.	Площадь земельного участка ± величина погрешности определения (вычисления) площади (P ± ΔP), м2	1183 ± 12		
3.	Формула, примененная для вычисления предельной погрешности определения площади земельного участка, с подставленными значениями и итоговые (вычисленные) значения (ΔP), м2	$\Delta P = 3.5 * M_t * \sqrt{P} = 3.5 * 0,1 * \sqrt{1183} = 12$		
4.	Площадь земельного участка согласно сведениям Единого государственного реестра недвижимости (P <sub>кад</sub> ), м2	1171		
5.	Оценка расхождения P и P <sub>кад</sub> (P - P <sub>кад</sub> ), м2	12		
6.	Предельные минимальный и максимальный размеры земельного участка (P <sub>мин</sub> и P <sub>макс</sub> ), м2	-		
7.	Вид (виды) разрешенного использования	для ведения личного подсобного хозяйства		
7.1.	Дополнительные сведения об использовании земельного участка	-		
8.	Кадастровый или иной государственный учетный номер (инвентарный) здания, сооружения, объекта незавершенного строительства, расположенного на земельном участке	70:06:0101002:1630		
9.	Сведения о земельных участках (землях общего пользования, территории общего пользования), посредством которых обеспечивается доступ	Земли общего пользования (1) Земли общего пользования		
10.	Иные сведения	-		
<b>4. Пояснения к сведениям об уточняемом земельном участке с кадастровым номером 70:06:0101002:3349 :</b>				
1.	-			

## Сведения об уточняемых земельных участках

**1. Сведения о характерных точках границы уточняемого земельного участка с кадастровым номером 70:06:0101002:689 :**

**Система координат 70.2**

**Зона № 2**

Обозначение характерных точек границ	Координаты, м				Метод определения координат	Формулы, примененные для расчета средней квадратической погрешности определения координат характерных точек границ (Mt), с подставленными в такие формулы значениями и итоговые (вычисленные) значения Mt, м	Описание закрепления точки
	содержатся в Едином государственном реестре недвижимости		определены в результате выполнения комплексных кадастровых работ				
	X	Y	X	Y			
1	2	3	4	5	6	7	8
н196У	-	-	641122.42	2427959.35	Метод спутниковых геодезических измерений (определений)	0.1	-
н197У	-	-	641116.86	2427959.98	Метод спутниковых геодезических измерений (определений)	0.1	-
н198У	-	-	641114.56	2427940.38	Метод спутниковых геодезических измерений (определений)	0.1	-
н199У	-	-	641132.46	2427938.98	Метод спутниковых геодезических измерений (определений)	0.1	-
н200У	-	-	641133.56	2427940.18	Метод спутниковых геодезических измерений (определений)	0.1	-
н201У	-	-	641199.15	2427934.32	Метод спутниковых геодезических измерений (определений)	0.1	-



1. Сведения о характерных точках границы уточняемого земельного участка с кадастровым номером 70:06:0101002:689 :							
Система координат 70.2						Зона № 2	
Обозначение характерных точек границ	Координаты, м				Метод определения координат	Формулы, примененные для расчета средней квадратической погрешности определения координат характерных точек границ (Mt), с подставленными в такие формулы значениями и итоговые (вычисленные) значения Mt, м	Описание закрепления точки
	содержатся в Едином государственном реестре недвижимости		определены в результате выполнения комплексных кадастровых работ				
	X	Y	X	Y			
1	2	3	4	5	6	7	8
н202У	-	-	641197.91	2427955.31	Метод спутниковых геодезических измерений (определений)	0.1	-
н203У	-	-	641194.88	2427954.94	Метод спутниковых геодезических измерений (определений)	0.1	-
н196У	-	-	641122.42	2427959.35	Метод спутниковых геодезических измерений (определений)	0.1	-
2. Сведения о частях границ уточняемого земельного участка с кадастровым номером 70:06:0101002:689 :							
Обозначение части границ		Горизонтальное проложение (S), м	Описание прохождения части границ	Сведения о согласовании местоположения границ (согласовано/спорное)			
от т.	до т.						
1	2	3	4	5			
н196У	н197У	5.60	-	-			
н197У	н198У	19.73	-	-			
н198У	н199У	17.95	-	-			
н199У	н200У	1.63	-	-			
н200У	н201У	65.85	-	-			
н201У	н202У	21.03	-	-			
н202У	н203У	3.05	-	-			
н203У	н196У	72.59	-	-			

<b>3. Сведения о характеристиках уточняемого земельного участка с кадастровым номером 70:06:0101002:689 :</b>		
<b>№ п/п</b>	<b>Наименование характеристики земельного участка</b>	<b>Значение характеристики</b>
<b>1</b>	<b>2</b>	<b>3</b>
1.	Адрес земельного участка	Российская Федерация, Томская область, район Каргасокский, село Каргасок, улица Тракторная, дом 100
1.1.	Сведения о местоположении земельного участка (при отсутствии адреса) в структурированном в соответствии с федеральной информационной адресной системой виде	-
1.2.	Дополнительные сведения о местоположении земельного участка	-
2.	Площадь земельного участка $\pm$ величина погрешности определения (вычисления) площади ( $P \pm \Delta P$ ), м <sup>2</sup>	1613 $\pm$ 14
3.	Формула, примененная для вычисления предельной погрешности определения площади земельного участка, с подставленными значениями и итоговые (вычисленные) значения ( $\Delta P$ ), м <sup>2</sup>	$\Delta P = 3.5 * M_t * \sqrt{P} = 3.5 * 0,1 * \sqrt{1613} = 14$
4.	Площадь земельного участка согласно сведениям Единого государственного реестра недвижимости ( $P_{\text{кад}}$ ), м <sup>2</sup>	1600
5.	Оценка расхождения $P$ и $P_{\text{кад}}$ ( $P - P_{\text{кад}}$ ), м <sup>2</sup>	13
6.	Предельные минимальный и максимальный размеры земельного участка ( $P_{\text{мин}}$ и $P_{\text{макс}}$ ), м <sup>2</sup>	- -
7.	Вид (виды) разрешенного использования	Для ведения личного подсобного хозяйства
7.1.	Дополнительные сведения об использовании земельного участка	-
8.	Кадастровый или иной государственный учетный номер (инвентарный) здания, сооружения, объекта незавершенного строительства, расположенного на земельном участке	-
9.	Сведения о земельных участках (землях общего пользования, территории общего пользования), посредством которых обеспечивается доступ	Земли общего пользования (1) Земли общего пользования
10.	Иные сведения	-
<b>4. Пояснения к сведениям об уточняемом земельном участке с кадастровым номером 70:06:0101002:689 :</b>		
1.	-	

## Сведения об уточняемых земельных участках

**1. Сведения о характерных точках границы уточняемого земельного участка с кадастровым номером 70:06:0101002:690 :**

**Система координат 70.2**

**Зона № 2**

Обозначение характерных точек границ	Координаты, м				Метод опреде ления коор динат	Формулы, примененные для расчета средней квадратической погрешности определения координат характерных точек границ (Mt), с подставленными в такие формулы значениями и итоговые (вычисленные) значения Mt, м	Описание закрепле ния точки
	содержатся в Едином государственном реестре недвижимости		определены в результате выполнения комплексных кадастровых работ				
	X	Y	X	Y			
1	2	3	4	5	6	7	8
н198У	-	-	641114.56	2427940.38	Метод спутник овых геодези ческих измерен ий (опреде лений)	0.1	-
н204У	-	-	641112.94	2427923.96	Метод спутник овых геодези ческих измерен ий (опреде лений)	0.1	-
н205У	-	-	641171.49	2427918.96	Метод спутник овых геодези ческих измерен ий (опреде лений)	0.1	-
н206У	-	-	641200.54	2427918.56	Метод спутник овых геодези ческих измерен ий (опреде лений)	0.1	-
н201У	-	-	641199.15	2427934.32	Метод спутник овых геодези ческих измерен ий (опреде лений)	0.1	-
н200У	-	-	641133.56	2427940.18	Метод спутник овых геодези ческих измерен ий (опреде лений)	0.1	-

1. Сведения о характерных точках границы уточняемого земельного участка с кадастровым номером 70:06:0101002:690 :							
Система координат 70.2						Зона № 2	
Обозначение характерных точек границ	Координаты, м				Метод определения координат	Формулы, примененные для расчета средней квадратической погрешности определения координат характерных точек границ (Mt), с подставленными в такие формулы значениями и итоговые (вычисленные) значения Mt, м	Описание закрепления точки
	содержатся в Едином государственном реестре недвижимости		определены в результате выполнения комплексных кадастровых работ				
	X	Y	X	Y			
1	2	3	4	5	6	7	8
н199У	-	-	641132.46	2427938.98	Метод спутниковых геодезических измерений (определений)	0.1	-
н198У	-	-	641114.56	2427940.38	Метод спутниковых геодезических измерений (определений)	0.1	-
2. Сведения о частях границ уточняемого земельного участка с кадастровым номером 70:06:0101002:690 :							
Обозначение части границ		Горизонтальное проложение (S), м		Описание прохождения части границ	Сведения о согласовании местоположения границ (согласовано/спорное)		
от т.	до т.						
1	2	3		4	5		
н198У	н204У	16.50		-	-		
н204У	н205У	58.76		-	-		
н205У	н206У	29.05		-	-		
н206У	н201У	15.82		-	-		
н201У	н200У	65.85		-	-		
н200У	н199У	1.63		-	-		
н199У	н198У	17.95		-	-		
3. Сведения о характеристиках уточняемого земельного участка с кадастровым номером 70:06:0101002:690 :							
№ п/п	Наименование характеристики земельного участка				Значение характеристики		
1	2				3		
1.	Адрес земельного участка				Российская Федерация, Томская область, район Каргасокский, село Каргасок, улица Тракторная, дом 100		
1.1.	Сведения о местоположении земельного участка (при отсутствии адреса) в структурированном в соответствии с федеральной информационной адресной системой виде				-		
1.2.	Дополнительные сведения о местоположении земельного участка				-		

<b>3. Сведения о характеристиках уточняемого земельного участка с кадастровым номером 70:06:0101002:690 :</b>		
<b>№ п/п</b>	<b>Наименование характеристики земельного участка</b>	<b>Значение характеристики</b>
<b>1</b>	<b>2</b>	<b>3</b>
2.	Площадь земельного участка $\pm$ величина погрешности определения (вычисления) площади ( $P \pm \Delta P$ ), м <sup>2</sup>	1484 $\pm$ 13
3.	Формула, примененная для вычисления предельной погрешности определения площади земельного участка, с подставленными значениями и итоговые (вычисленные) значения ( $\Delta P$ ), м <sup>2</sup>	$\Delta P = 3.5 * M_t * \sqrt{P} = 3.5 * 0,1 * \sqrt{1484} = 13$
4.	Площадь земельного участка согласно сведениям Единого государственного реестра недвижимости ( $P_{\text{кад}}$ ), м <sup>2</sup>	1480
5.	Оценка расхождения $P$ и $P_{\text{кад}}$ ( $P - P_{\text{кад}}$ ), м <sup>2</sup>	4
6.	Предельные минимальный и максимальный размеры земельного участка ( $P_{\text{мин}}$ и $P_{\text{макс}}$ ), м <sup>2</sup>	- -
7.	Вид (виды) разрешенного использования	Для ведения личного подсобного хозяйства
7.1.	Дополнительные сведения об использовании земельного участка	-
8.	Кадастровый или иной государственный учетный номер (инвентарный) здания, сооружения, объекта незавершенного строительства, расположенного на земельном участке	-
9.	Сведения о земельных участках (землях общего пользования, территории общего пользования), посредством которых обеспечивается доступ	Земли общего пользования (1) Земли общего пользования
10.	Иные сведения	-
<b>4. Пояснения к сведениям об уточняемом земельном участке с кадастровым номером 70:06:0101002:690 :</b>		
1.	-	

## Сведения об уточняемых земельных участках

**1. Сведения о характерных точках границы уточняемого земельного участка с кадастровым номером 70:06:0101002:696 :**

**Система координат 70.2**

**Зона № 2**

Обозначение характерных точек границ	Координаты, м				Метод определения координат	Формулы, примененные для расчета средней квадратической погрешности определения координат характерных точек границ (Mt), с подставленными в такие формулы значениями и итоговые (вычисленные) значения Mt, м	Описание закрепления точки
	содержатся в Едином государственном реестре недвижимости		определены в результате выполнения комплексных кадастровых работ				
	X	Y	X	Y			
1	2	3	4	5	6	7	8
н207У	-	-	640684.44	2429172.17	Метод спутниковых геодезических измерений (определений)	0.1	-
н208У	-	-	640686.34	2429156.97	Метод спутниковых геодезических измерений (определений)	0.1	-
н209У	-	-	640692.14	2429157.36	Метод спутниковых геодезических измерений (определений)	0.1	-
н210У	-	-	640691.74	2429161.61	Метод спутниковых геодезических измерений (определений)	0.1	-
н211У	-	-	640691.19	2429165.66	Метод спутниковых геодезических измерений (определений)	0.1	-
н212У	-	-	640692.49	2429165.71	Метод спутниковых геодезических измерений (определений)	0.1	-

1. Сведения о характерных точках границы уточняемого земельного участка с кадастровым номером 70:06:0101002:696 :							
Система координат 70.2						Зона № 2	
Обозначение характерных точек границ	Координаты, м				Метод определения координат	Формулы, примененные для расчета средней квадратической погрешности определения координат характерных точек границ (Mt), с подставленными в такие формулы значениями и итоговые (вычисленные) значения Mt, м	Описание закрепления точки
	содержатся в Едином государственном реестре недвижимости		определены в результате выполнения комплексных кадастровых работ				
	X	Y	X	Y			
1	2	3	4	5	6	7	8
н213У	-	-	640691.46	2429172.93	Метод спутниковых геодезических измерений (определений)	0.1	-
н207У	-	-	640684.44	2429172.17	Метод спутниковых геодезических измерений (определений)	0.1	-
2. Сведения о частях границ уточняемого земельного участка с кадастровым номером 70:06:0101002:696 :							
Обозначение части границ		Горизонтальное проложение (S), м	Описание прохождения части границ	Сведения о согласовании местоположения границ (согласовано/спорное)			
от т.	до т.						
1	2	3	4	5			
н207У	н208У	15.32	-	-			
н208У	н209У	5.81	-	-			
н209У	н210У	4.27	-	-			
н210У	н211У	4.09	-	-			
н211У	н212У	1.30	-	-			
н212У	н213У	7.29	-	-			
н213У	н207У	7.06	-	-			
3. Сведения о характеристиках уточняемого земельного участка с кадастровым номером 70:06:0101002:696 :							
№ п/п	Наименование характеристики земельного участка			Значение характеристики			
1	2			3			
1.	Адрес земельного участка			Российская Федерация, Томская область, район Каргасокский, село Каргасок, улица Тракторная, дом 24			
1.1.	Сведения о местоположении земельного участка (при отсутствии адреса) в структурированном в соответствии с федеральной информационной адресной системой виде			-			
1.2.	Дополнительные сведения о местоположении земельного участка			-			

**3. Сведения о характеристиках уточняемого земельного участка с кадастровым номером 70:06:0101002:696 :**

№ п/п	Наименование характеристики земельного участка	Значение характеристики
1	2	3
2.	Площадь земельного участка ± величина погрешности определения (вычисления) площади ( $P \pm \Delta P$ ), м2	100 ± 4
3.	Формула, примененная для вычисления предельной погрешности определения площади земельного участка, с подставленными значениями и итоговые (вычисленные) значения ( $\Delta P$ ), м2	$\Delta P = 3.5 * M_t * \sqrt{P} = 3.5 * 0,1 * \sqrt{100} = 4$
4.	Площадь земельного участка согласно сведениям Единого государственного реестра недвижимости ( $R_{\text{кад}}$ ), м2	100
5.	Оценка расхождения $P$ и $R_{\text{кад}}$ ( $P - R_{\text{кад}}$ ), м2	-
6.	Предельные минимальный и максимальный размеры земельного участка ( $R_{\text{мин}}$ и $R_{\text{макс}}$ ), м2	- -
7.	Вид (виды) разрешенного использования	Личное подсобное хозяйство
7.1.	Дополнительные сведения об использовании земельного участка	-
8.	Кадастровый или иной государственный учетный номер (инвентарный) здания, сооружения, объекта незавершенного строительства, расположенного на земельном участке	-
9.	Сведения о земельных участках (землях общего пользования, территории общего пользования), посредством которых обеспечивается доступ	Земли общего пользования (1) Земли общего пользования
10.	Иные сведения	-

**4. Пояснения к сведениям об уточняемом земельном участке с кадастровым номером 70:06:0101002:696 :**

1.	-



## Сведения об уточняемых земельных участках

**1. Сведения о характерных точках границы уточняемого земельного участка с кадастровым номером 70:06:0101002:697 :**

**Система координат 70.2**

**Зона № 2**

Обозначение характерных точек границ	Координаты, м				Метод опреде ления коор динат	Формулы, примененные для расчета средней квадратической погрешности определения координат характерных точек границ (Mt), с подставленными в такие формулы значениями и итоговые (вычисленные) значения Mt, м	Описание закрепле ния точки
	содержатся в Едином государственном реестре недвижимости		определены в результате выполнения комплексных кадастровых работ				
	X	Y	X	Y			
1	2	3	4	5	6	7	8
н207У	-	-	640684.44	2429172.17	Метод спутник овых геодези ческих измерен ий (опреде лений)	0.1	-
н214У	-	-	640676.88	2429171.36	Метод спутник овых геодези ческих измерен ий (опреде лений)	0.1	-
н215У	-	-	640667.64	2429171.43	Метод спутник овых геодези ческих измерен ий (опреде лений)	0.1	-
н216У	-	-	640668.70	2429155.24	Метод спутник овых геодези ческих измерен ий (опреде лений)	0.1	-
н208У	-	-	640686.34	2429156.97	Метод спутник овых геодези ческих измерен ий (опреде лений)	0.1	-
н207У	-	-	640684.44	2429172.17	Метод спутник овых геодези ческих измерен ий (опреде лений)	0.1	-

<b>2. Сведения о частях границ уточняемого земельного участка с кадастровым номером 70:06:0101002:697 :</b>				
Обозначение части границ		Горизонтальное проложение (S), м	Описание прохождения части границ	Сведения о согласовании местоположения границ (согласовано/спорное)
от т.	до т.			
1	2	3	4	5
н207У	н214У	7.60	-	-
н214У	н215У	9.24	-	-
н215У	н216У	16.22	-	-
н216У	н208У	17.72	-	-
н208У	н207У	15.32	-	-
<b>3. Сведения о характеристиках уточняемого земельного участка с кадастровым номером 70:06:0101002:697 :</b>				
№ п/п	Наименование характеристики земельного участка	Значение характеристики		
1	2	3		
1.	Адрес земельного участка	Российская Федерация, Томская область, район Каргасокский, село Каргасок, улица Тракторная, дом 24		
1.1.	Сведения о местоположении земельного участка (при отсутствии адреса) в структурированном в соответствии с федеральной информационной адресной системой виде	-		
1.2.	Дополнительные сведения о местоположении земельного участка	-		
2.	Площадь земельного участка ± величина погрешности определения (вычисления) площади (P ± ΔP), м <sup>2</sup>	268 ± 6		
3.	Формула, примененная для вычисления предельной погрешности определения площади земельного участка, с подставленными значениями и итоговые (вычисленные) значения (ΔP), м <sup>2</sup>	$\Delta P = 3.5 * M_t * \sqrt{P} = 3.5 * 0,1 * \sqrt{268} = 6$		
4.	Площадь земельного участка согласно сведениям Единого государственного реестра недвижимости (P <sub>кад</sub> ), м <sup>2</sup>	255		
5.	Оценка расхождения P и P <sub>кад</sub> (P - P <sub>кад</sub> ), м <sup>2</sup>	13		
6.	Предельные минимальный и максимальный размеры земельного участка (P <sub>мин</sub> и P <sub>макс</sub> ), м <sup>2</sup>	- -		
7.	Вид (виды) разрешенного использования	Личное подсобное хозяйство		
7.1.	Дополнительные сведения об использовании земельного участка	-		
8.	Кадастровый или иной государственный учетный номер (инвентарный) здания, сооружения, объекта незавершенного строительства, расположенного на земельном участке	70:06:0101002:1185		
9.	Сведения о земельных участках (землях общего пользования, территории общего пользования), посредством которых обеспечивается доступ	Земли общего пользования (1) Земли общего пользования		
10.	Иные сведения	-		
<b>4. Пояснения к сведениям об уточняемом земельном участке с кадастровым номером 70:06:0101002:697 :</b>				
1.	-			

## Сведения об уточняемых земельных участках

**1. Сведения о характерных точках границы уточняемого земельного участка с кадастровым номером 70:06:0101002:699 :**

**Система координат 70.2**

**Зона № 2**

Обозначение характерных точек границ	Координаты, м				Метод определения координат	Формулы, примененные для расчета средней квадратической погрешности определения координат характерных точек границ (Mt), с подставленными в такие формулы значениями и итоговые (вычисленные) значения Mt, м	Описание закрепления точки
	содержатся в Едином государственном реестре недвижимости		определены в результате выполнения комплексных кадастровых работ				
	X	Y	X	Y			
1	2	3	4	5	6	7	8
н99У	-	-	640703.80	2429129.80	Метод спутниковых геодезических измерений (определений)	0.1	-
н98У	-	-	640694.95	2429158.66	Метод спутниковых геодезических измерений (определений)	0.1	-
н209У	-	-	640692.14	2429157.36	Метод спутниковых геодезических измерений (определений)	0.1	-
н208У	-	-	640686.34	2429156.97	Метод спутниковых геодезических измерений (определений)	0.1	-
н217У	-	-	640676.22	2429155.98	Метод спутниковых геодезических измерений (определений)	0.1	-
н218У	-	-	640671.84	2429153.31	Метод спутниковых геодезических измерений (определений)	0.1	-

1. Сведения о характерных точках границы уточняемого земельного участка с кадастровым номером 70:06:0101002:699 :							
Система координат 70.2						Зона № 2	
Обозначение характерных точек границ	Координаты, м				Метод определения координат	Формулы, примененные для расчета средней квадратической погрешности определения координат характерных точек границ (Mt), с подставленными в такие формулы значениями и итоговые (вычисленные) значения Mt, м	Описание закрепления точки
	содержатся в Едином государственном реестре недвижимости		определены в результате выполнения комплексных кадастровых работ				
	X	Y	X	Y			
1	2	3	4	5	6	7	8
н219У	-	-	640664.49	2429152.11	Метод спутниковых геодезических измерений (определений)	0.1	-
н220У	-	-	640669.60	2429121.70	Метод спутниковых геодезических измерений (определений)	0.1	-
н99У	-	-	640703.80	2429129.80	Метод спутниковых геодезических измерений (определений)	0.1	-
2. Сведения о частях границ уточняемого земельного участка с кадастровым номером 70:06:0101002:699 :							
Обозначение части границ		Горизонтальное проложение (S), м	Описание прохождения части границ	Сведения о согласовании местоположения границ (согласовано/спорное)			
от т.	до т.						
1	2	3	4	5			
н99У	н98У	30.19	-	-			
н98У	н209У	3.10	-	-			
н209У	н208У	5.81	-	-			
н208У	н217У	10.17	-	-			
н217У	н218У	5.13	-	-			
н218У	н219У	7.45	-	-			
н219У	н220У	30.84	-	-			
н220У	н99У	35.15	-	-			

<b>3. Сведения о характеристиках уточняемого земельного участка с кадастровым номером 70:06:0101002:699 :</b>		
<b>№ п/п</b>	<b>Наименование характеристики земельного участка</b>	<b>Значение характеристики</b>
<b>1</b>	<b>2</b>	<b>3</b>
1.	Адрес земельного участка	Российская Федерация, Томская область, район Каргасокский, село Каргасок, улица Тракторная, дом 26
1.1.	Сведения о местоположении земельного участка (при отсутствии адреса) в структурированном в соответствии с федеральной информационной адресной системой виде	-
1.2.	Дополнительные сведения о местоположении земельного участка	-
2.	Площадь земельного участка $\pm$ величина погрешности определения (вычисления) площади ( $P \pm \Delta P$ ), м <sup>2</sup>	1015 $\pm$ 11
3.	Формула, примененная для вычисления предельной погрешности определения площади земельного участка, с подставленными значениями и итоговые (вычисленные) значения ( $\Delta P$ ), м <sup>2</sup>	$\Delta P = 3.5 * M_t * \sqrt{P} = 3.5 * 0,1 * \sqrt{1015} = 11$
4.	Площадь земельного участка согласно сведениям Единого государственного реестра недвижимости ( $P_{\text{кад}}$ ), м <sup>2</sup>	960
5.	Оценка расхождения $P$ и $P_{\text{кад}}$ ( $P - P_{\text{кад}}$ ), м <sup>2</sup>	55
6.	Предельные минимальный и максимальный размеры земельного участка ( $P_{\text{мин}}$ и $P_{\text{макс}}$ ), м <sup>2</sup>	- -
7.	Вид (виды) разрешенного использования	Для ведения личного подсобного хозяйства
7.1.	Дополнительные сведения об использовании земельного участка	-
8.	Кадастровый или иной государственный учетный номер (инвентарный) здания, сооружения, объекта незавершенного строительства, расположенного на земельном участке	70:06:0101002:1523
9.	Сведения о земельных участках (землях общего пользования, территории общего пользования), посредством которых обеспечивается доступ	Земли общего пользования (1) Земли общего пользования
10.	Иные сведения	-
<b>4. Пояснения к сведениям об уточняемом земельном участке с кадастровым номером 70:06:0101002:699 :</b>		
1.	-	

## Сведения об уточняемых земельных участках

**1. Сведения о характерных точках границы уточняемого земельного участка с кадастровым номером 70:06:0101002:703 :**

**Система координат 70.2**

**Зона № 2**

Обозначение характерных точек границ	Координаты, м				Метод опреде ления коор динат	Формулы, примененные для расчета средней квадратической погрешности определения координат характерных точек границ (Mt), с подставленными в такие формулы значениями и итоговые (вычисленные) значения Mt, м	Описание закрепле ния точки
	содержатся в Едином государственном реестре недвижимости		определены в результате выполнения комплексных кадастровых работ				
	X	Y	X	Y			
1	2	3	4	5	6	7	8
н221У	-	-	640650.42	2429111.13	Метод спутник овых геодези ческих измерен ий (опреде лений)	0.1	-
н222У	-	-	640647.07	2429131.50	Метод спутник овых геодези ческих измерен ий (опреде лений)	0.1	-
н223У	-	-	640601.22	2429130.96	Метод спутник овых геодези ческих измерен ий (опреде лений)	0.1	-
н181У	-	-	640607.45	2429095.79	Метод спутник овых геодези ческих измерен ий (опреде лений)	0.1	-
н221У	-	-	640650.42	2429111.13	Метод спутник овых геодези ческих измерен ий (опреде лений)	0.1	-

<b>2. Сведения о частях границ уточняемого земельного участка с кадастровым номером 70:06:0101002:703 :</b>				
Обозначение части границ		Горизонтальное проложение (S), м	Описание прохождения части границ	Сведения о согласовании местоположения границ (согласовано/спорное)
от т.	до т.			
1	2	3	4	5
н221У	н222У	20.64	-	-
н222У	н223У	45.85	-	-
н223У	н181У	35.72	-	-
н181У	н221У	45.63	-	-
<b>3. Сведения о характеристиках уточняемого земельного участка с кадастровым номером 70:06:0101002:703 :</b>				
№ п/п	Наименование характеристики земельного участка	Значение характеристики		
1	2	3		
1.	Адрес земельного участка	Российская Федерация, Томская область, район Каргасокский, село Каргасок, улица Тракторная, дом 33		
1.1.	Сведения о местоположении земельного участка (при отсутствии адреса) в структурированном в соответствии с федеральной информационной адресной системой виде	-		
1.2.	Дополнительные сведения о местоположении земельного участка	-		
2.	Площадь земельного участка ± величина погрешности определения (вычисления) площади (P ± ΔP), м2	1271 ± 12		
3.	Формула, примененная для вычисления предельной погрешности определения площади земельного участка, с подставленными значениями и итоговые (вычисленные) значения (ΔP), м2	$\Delta P = 3.5 * M_t * \sqrt{P} = 3.5 * 0,1 * \sqrt{1271} = 12$		
4.	Площадь земельного участка согласно сведениям Единого государственного реестра недвижимости (P <sub>кад</sub> ), м2	1219		
5.	Оценка расхождения P и P <sub>кад</sub> (P - P <sub>кад</sub> ), м2	52		
6.	Предельные минимальный и максимальный размеры земельного участка (P <sub>мин</sub> и P <sub>макс</sub> ), м2	-		
7.	Вид (виды) разрешенного использования	для ведения личного подсобного хозяйства		
7.1.	Дополнительные сведения об использовании земельного участка	-		
8.	Кадастровый или иной государственный учетный номер (инвентарный) здания, сооружения, объекта незавершенного строительства, расположенного на земельном участке	-		
9.	Сведения о земельных участках (землях общего пользования, территории общего пользования), посредством которых обеспечивается доступ	Земли общего пользования (1) Земли общего пользования		
10.	Иные сведения	-		
<b>4. Пояснения к сведениям об уточняемом земельном участке с кадастровым номером 70:06:0101002:703 :</b>				
1.	-			

## Сведения об уточняемых земельных участках

**1. Сведения о характерных точках границы уточняемого земельного участка с кадастровым номером 70:06:0101002:710 :**

**Система координат 70.2**

**Зона № 2**

Обозначение характерных точек границ	Координаты, м				Метод определения координат	Формулы, примененные для расчета средней квадратической погрешности определения координат характерных точек границ (Mt), с подставленными в такие формулы значениями и итоговые (вычисленные) значения Mt, м	Описание закрепления точки
	содержатся в Едином государственном реестре недвижимости		определены в результате выполнения комплексных кадастровых работ				
	X	Y	X	Y			
1	2	3	4	5	6	7	8
н224У	-	-	640747.09	2428928.76	Метод спутниковых геодезических измерений (определений)	0.1	-
н225У	-	-	640766.88	2428939.73	Метод спутниковых геодезических измерений (определений)	0.1	-
н226У	-	-	640766.64	2428940.19	Метод спутниковых геодезических измерений (определений)	0.1	-
н227У	-	-	640771.49	2428942.36	Метод спутниковых геодезических измерений (определений)	0.1	-
н228У	-	-	640772.24	2428942.55	Метод спутниковых геодезических измерений (определений)	0.1	-
н229У	-	-	640768.17	2428948.85	Метод спутниковых геодезических измерений (определений)	0.1	-



1. Сведения о характерных точках границы уточняемого земельного участка с кадастровым номером 70:06:0101002:710 :							
Система координат 70.2							Зона № 2
Обозначение характерных точек границ	Координаты, м				Метод определения координат	Формулы, примененные для расчета средней квадратической погрешности определения координат характерных точек границ (Mt), с подставленными в такие формулы значениями и итоговые (вычисленные) значения Mt, м	Описание закрепления точки
	содержатся в Едином государственном реестре недвижимости		определены в результате выполнения комплексных кадастровых работ				
	X	Y	X	Y			
1	2	3	4	5	6	7	8
н230У	-	-	640762.95	2428962.03	Метод спутниковых геодезических измерений (определений)	0.1	-
н231У	-	-	640761.89	2428963.91	Метод спутниковых геодезических измерений (определений)	0.1	-
н232У	-	-	640743.91	2428958.58	Метод спутниковых геодезических измерений (определений)	0.1	-
н233У	-	-	640747.66	2428950.04	Метод спутниковых геодезических измерений (определений)	0.1	-
н234У	-	-	640741.51	2428947.10	Метод спутниковых геодезических измерений (определений)	0.1	-
н235У	-	-	640746.41	2428935.79	Метод спутниковых геодезических измерений (определений)	0.1	-

**1. Сведения о характерных точках границы уточняемого земельного участка с кадастровым номером 70:06:0101002:710 :**

Система координат 70.2					Зона № 2		
Обозначение характерных точек границ	Координаты, м				Метод определения координат	Формулы, примененные для расчета средней квадратической погрешности определения координат характерных точек границ (Mt), с подставленными в такие формулы значениями и итоговые (вычисленные) значения Mt, м	Описание закрепления точки
	содержатся в Едином государственном реестре недвижимости		определены в результате выполнения комплексных кадастровых работ				
	X	Y	X	Y			
1	2	3	4	5	6	7	8
н236У	-	-	640745.04	2428934.67	Метод спутниковых геодезических измерений (определений)	0.1	-
н224У	-	-	640747.09	2428928.76	Метод спутниковых геодезических измерений (определений)	0.1	-

**2. Сведения о частях границ уточняемого земельного участка с кадастровым номером 70:06:0101002:710 :**

Обозначение части границ		Горизонтальное проложение (S), м	Описание прохождения части границ	Сведения о согласовании местоположения границ (согласовано/спорное)
от т.	до т.			
1	2	3	4	5
н224У	н225У	22.63	-	-
н225У	н226У	0.52	-	-
н226У	н227У	5.31	-	-
н227У	н228У	0.77	-	-
н228У	н229У	7.50	-	-
н229У	н230У	14.18	-	-
н230У	н231У	2.16	-	-
н231У	н232У	18.75	-	-
н232У	н233У	9.33	-	-
н233У	н234У	6.82	-	-
н234У	н235У	12.33	-	-
н235У	н236У	1.77	-	-
н236У	н224У	6.26	-	-

<b>3. Сведения о характеристиках уточняемого земельного участка с кадастровым номером 70:06:0101002:710 :</b>		
<b>№ п/п</b>	<b>Наименование характеристики земельного участка</b>	<b>Значение характеристики</b>
<b>1</b>	<b>2</b>	<b>3</b>
1.	Адрес земельного участка	Российская Федерация, Томская область, район Каргасокский, село Каргасок, улица Тракторная, дом 38
1.1.	Сведения о местоположении земельного участка (при отсутствии адреса) в структурированном в соответствии с федеральной информационной адресной системой виде	-
1.2.	Дополнительные сведения о местоположении земельного участка	-
2.	Площадь земельного участка $\pm$ величина погрешности определения (вычисления) площади ( $P \pm \Delta P$ ), м <sup>2</sup>	618 $\pm$ 9
3.	Формула, примененная для вычисления предельной погрешности определения площади земельного участка, с подставленными значениями и итоговые (вычисленные) значения ( $\Delta P$ ), м <sup>2</sup>	$\Delta P = 3.5 * M_t * \sqrt{P} = 3.5 * 0,1 * \sqrt{618} = 9$
4.	Площадь земельного участка согласно сведениям Единого государственного реестра недвижимости ( $P_{\text{кад}}$ ), м <sup>2</sup>	574
5.	Оценка расхождения $P$ и $P_{\text{кад}}$ ( $P - P_{\text{кад}}$ ), м <sup>2</sup>	44
6.	Предельные минимальный и максимальный размеры земельного участка ( $P_{\text{мин}}$ и $P_{\text{макс}}$ ), м <sup>2</sup>	- -
7.	Вид (виды) разрешенного использования	Личное подсобное хозяйство
7.1.	Дополнительные сведения об использовании земельного участка	-
8.	Кадастровый или иной государственный учетный номер (инвентарный) здания, сооружения, объекта незавершенного строительства, расположенного на земельном участке	70:06:0101002:1222
9.	Сведения о земельных участках (землях общего пользования, территории общего пользования), посредством которых обеспечивается доступ	Земли общего пользования (1) Земли общего пользования
10.	Иные сведения	-
<b>4. Пояснения к сведениям об уточняемом земельном участке с кадастровым номером 70:06:0101002:710 :</b>		
1.	-	

## Сведения об уточняемых земельных участках

**1. Сведения о характерных точках границы уточняемого земельного участка с кадастровым номером 70:06:0101002:712 :**

Система координат 70.2

Зона № 2

Обозначение характерных точек границ	Координаты, м				Метод определения координат	Формулы, примененные для расчета средней квадратической погрешности определения координат характерных точек границ (Mt), с подставленными в такие формулы значениями и итоговые (вычисленные) значения Mt, м	Описание закрепления точки
	содержатся в Едином государственном реестре недвижимости		определены в результате выполнения комплексных кадастровых работ				
	X	Y	X	Y			
1	2	3	4	5	6	7	8
н237У	-	-	640753.07	2428911.03	Метод спутниковых геодезических измерений (определений)	0.1	-
н238У	-	-	640761.76	2428890.49	Метод спутниковых геодезических измерений (определений)	0.1	-
н239У	-	-	640765.06	2428892.04	Метод спутниковых геодезических измерений (определений)	0.1	-
н240У	-	-	640764.51	2428893.89	Метод спутниковых геодезических измерений (определений)	0.1	-
н241У	-	-	640773.91	2428897.64	Метод спутниковых геодезических измерений (определений)	0.1	-
н242У	-	-	640775.26	2428896.39	Метод спутниковых геодезических измерений (определений)	0.1	-

1. Сведения о характерных точках границы уточняемого земельного участка с кадастровым номером 70:06:0101002:712 :							
Система координат 70.2							Зона № 2
Обозначение характерных точек границ	Координаты, м				Метод определения координат	Формулы, примененные для расчета средней квадратической погрешности определения координат характерных точек границ (Mt), с подставленными в такие формулы значениями и итоговые (вычисленные) значения Mt, м	Описание закрепления точки
	содержатся в Едином государственном реестре недвижимости		определены в результате выполнения комплексных кадастровых работ				
	X	Y	X	Y			
1	2	3	4	5	6	7	8
н243У	-	-	640788.36	2428903.64	Метод спутниковых геодезических измерений (определений)	0.1	-
н244У	-	-	640793.26	2428906.44	Метод спутниковых геодезических измерений (определений)	0.1	-
н245У	-	-	640793.56	2428906.19	Метод спутниковых геодезических измерений (определений)	0.1	-
н246У	-	-	640797.11	2428907.89	Метод спутниковых геодезических измерений (определений)	0.1	-
н247У	-	-	640796.51	2428909.24	Метод спутниковых геодезических измерений (определений)	0.1	-
н248У	-	-	640814.09	2428916.66	Метод спутниковых геодезических измерений (определений)	0.1	-

1. Сведения о характерных точках границы уточняемого земельного участка с кадастровым номером 70:06:0101002:712 :							
Система координат 70.2						Зона № 2	
Обозначение характерных точек границ	Координаты, м				Метод определения координат	Формулы, примененные для расчета средней квадратической погрешности определения координат характерных точек границ (Mt), с подставленными в такие формулы значениями и итоговые (вычисленные) значения Mt, м	Описание закрепления точки
	содержатся в Едином государственном реестре недвижимости		определены в результате выполнения комплексных кадастровых работ				
	X	Y	X	Y			
1	2	3	4	5	6	7	8
н249У	-	-	640805.33	2428937.28	Метод спутниковых геодезических измерений (определений)	0.1	-
40	-	-	640793.34	2428929.53	Метод спутниковых геодезических измерений (определений)	0.1	-
н250У	-	-	640793.54	2428929.08	Метод спутниковых геодезических измерений (определений)	0.1	-
н251У	-	-	640777.04	2428918.25	Метод спутниковых геодезических измерений (определений)	0.1	-
н252У	-	-	640765.00	2428914.86	Метод спутниковых геодезических измерений (определений)	0.1	-
н253У	-	-	640764.80	2428915.63	Метод спутниковых геодезических измерений (определений)	0.1	-

1. Сведения о характерных точках границы уточняемого земельного участка с кадастровым номером 70:06:0101002:712 :							
Система координат 70.2						Зона № 2	
Обозначение характерных точек границ	Координаты, м				Метод определения координат	Формулы, примененные для расчета средней квадратической погрешности определения координат характерных точек границ (Mt), с подставленными в такие формулы значениями и итоговые (вычисленные) значения Mt, м	Описание закрепления точки
	содержатся в Едином государственном реестре недвижимости		определены в результате выполнения комплексных кадастровых работ				
	X	Y	X	Y			
1	2	3	4	5	6	7	8
н237У	-	-	640753.07	2428911.03	Метод спутниковых геодезических измерений (определений)	0.1	-
2. Сведения о частях границ уточняемого земельного участка с кадастровым номером 70:06:0101002:712 :							
Обозначение части границ		Горизонтальное проложение (S), м	Описание прохождения части границ	Сведения о согласовании местоположения границ (согласовано/спорное)			
от т.	до т.						
1	2	3	4	5			
н237У	н238У	22.30	-	-			
н238У	н239У	3.65	-	-			
н239У	н240У	1.93	-	-			
н240У	н241У	10.12	-	-			
н241У	н242У	1.84	-	-			
н242У	н243У	14.97	-	-			
н243У	н244У	5.64	-	-			
н244У	н245У	0.39	-	-			
н245У	н246У	3.94	-	-			
н246У	н247У	1.48	-	-			
н247У	н248У	19.08	-	-			
н248У	н249У	22.40	-	-			
н249У	40	14.28	-	-			
40	н250У	0.49	-	-			
н250У	н251У	19.74	-	-			
н251У	н252У	12.51	-	-			
н252У	н253У	0.80	-	-			
н253У	н237У	12.60	-	-			

<b>3. Сведения о характеристиках уточняемого земельного участка с кадастровым номером 70:06:0101002:712 :</b>		
<b>№ п/п</b>	<b>Наименование характеристики земельного участка</b>	<b>Значение характеристики</b>
<b>1</b>	<b>2</b>	<b>3</b>
1.	Адрес земельного участка	Российская Федерация, Томская область, район Каргасокский, село Каргасок, улица Тракторная, дом 42
1.1.	Сведения о местоположении земельного участка (при отсутствии адреса) в структурированном в соответствии с федеральной информационной адресной системой виде	-
1.2.	Дополнительные сведения о местоположении земельного участка	-
2.	Площадь земельного участка $\pm$ величина погрешности определения (вычисления) площади ( $P \pm \Delta P$ ), м <sup>2</sup>	1168 $\pm$ 12
3.	Формула, примененная для вычисления предельной погрешности определения площади земельного участка, с подставленными значениями и итоговые (вычисленные) значения ( $\Delta P$ ), м <sup>2</sup>	$\Delta P = 3.5 * M_t * \sqrt{P} = 3.5 * 0,1 * \sqrt{1168} = 12$
4.	Площадь земельного участка согласно сведениям Единого государственного реестра недвижимости ( $P_{\text{кад}}$ ), м <sup>2</sup>	1143
5.	Оценка расхождения $P$ и $P_{\text{кад}}$ ( $P - P_{\text{кад}}$ ), м <sup>2</sup>	25
6.	Предельные минимальный и максимальный размеры земельного участка ( $P_{\text{мин}}$ и $P_{\text{макс}}$ ), м <sup>2</sup>	- -
7.	Вид (виды) разрешенного использования	Для ведения личного подсобного хозяйства
7.1.	Дополнительные сведения об использовании земельного участка	-
8.	Кадастровый или иной государственный учетный номер (инвентарный) здания, сооружения, объекта незавершенного строительства, расположенного на земельном участке	70:06:0101002:1068
9.	Сведения о земельных участках (землях общего пользования, территории общего пользования), посредством которых обеспечивается доступ	Земли общего пользования (1) Земли общего пользования
10.	Иные сведения	-
<b>4. Пояснения к сведениям об уточняемом земельном участке с кадастровым номером 70:06:0101002:712 :</b>		
1.	-	



## Сведения об уточняемых земельных участках

**1. Сведения о характерных точках границы уточняемого земельного участка с кадастровым номером 70:06:0101002:714 :**

**Система координат 70.2**

**Зона № 2**

Обозначение характерных точек границ	Координаты, м				Метод определения координат	Формулы, примененные для расчета средней квадратической погрешности определения координат характерных точек границ (Mt), с подставленными в такие формулы значениями и итоговые (вычисленные) значения Mt, м	Описание закрепления точки
	содержатся в Едином государственном реестре недвижимости		определены в результате выполнения комплексных кадастровых работ				
	X	Y	X	Y			
1	2	3	4	5	6	7	8
н254У	-	-	640768.71	2428868.99	Метод спутниковых геодезических измерений (определений)	0.1	-
н255У	-	-	640772.23	2428870.33	Метод спутниковых геодезических измерений (определений)	0.1	-
н256У	-	-	640800.78	2428881.33	Метод спутниковых геодезических измерений (определений)	0.1	-
н257У	-	-	640812.31	2428886.29	Метод спутниковых геодезических измерений (определений)	0.1	-
н258У	-	-	640830.38	2428895.48	Метод спутниковых геодезических измерений (определений)	0.1	-
н259У	-	-	640819.11	2428918.69	Метод спутниковых геодезических измерений (определений)	0.1	-

1. Сведения о характерных точках границы уточняемого земельного участка с кадастровым номером 70:06:0101002:714 :							
Система координат 70.2							Зона № 2
Обозначение характерных точек границ	Координаты, м				Метод определения координат	Формулы, примененные для расчета средней квадратической погрешности определения координат характерных точек границ (Mt), с подставленными в такие формулы значениями и итоговые (вычисленные) значения Mt, м	Описание закрепления точки
	содержатся в Едином государственном реестре недвижимости		определены в результате выполнения комплексных кадастровых работ				
	X	Y	X	Y			
1	2	3	4	5	6	7	8
н248У	-	-	640814.09	2428916.66	Метод спутниковых геодезических измерений (определений)	0.1	-
н247У	-	-	640796.51	2428909.24	Метод спутниковых геодезических измерений (определений)	0.1	-
н246У	-	-	640797.11	2428907.89	Метод спутниковых геодезических измерений (определений)	0.1	-
н245У	-	-	640793.56	2428906.19	Метод спутниковых геодезических измерений (определений)	0.1	-
н244У	-	-	640793.26	2428906.44	Метод спутниковых геодезических измерений (определений)	0.1	-
н243У	-	-	640788.36	2428903.64	Метод спутниковых геодезических измерений (определений)	0.1	-

1. Сведения о характерных точках границы уточняемого земельного участка с кадастровым номером 70:06:0101002:714 :							
Система координат 70.2							Зона № 2
Обозначение характерных точек границ	Координаты, м				Метод определения координат	Формулы, примененные для расчета средней квадратической погрешности определения координат характерных точек границ (Mt), с подставленными в такие формулы значениями и итоговые (вычисленные) значения Mt, м	Описание закрепления точки
	содержатся в Едином государственном реестре недвижимости		определены в результате выполнения комплексных кадастровых работ				
	X	Y	X	Y			
1	2	3	4	5	6	7	8
н242У	-	-	640775.26	2428896.39	Метод спутниковых геодезических измерений (определений)	0.1	-
н241У	-	-	640773.91	2428897.64	Метод спутниковых геодезических измерений (определений)	0.1	-
н240У	-	-	640764.51	2428893.89	Метод спутниковых геодезических измерений (определений)	0.1	-
н239У	-	-	640765.06	2428892.04	Метод спутниковых геодезических измерений (определений)	0.1	-
н238У	-	-	640761.76	2428890.49	Метод спутниковых геодезических измерений (определений)	0.1	-
н260У	-	-	640759.66	2428889.64	Метод спутниковых геодезических измерений (определений)	0.1	-

**1. Сведения о характерных точках границы уточняемого земельного участка с кадастровым номером 70:06:0101002:714 :**

Система координат 70.2					Зона № 2		
Обозначение характерных точек границ	Координаты, м				Метод определения координат	Формулы, примененные для расчета средней квадратической погрешности определения координат характерных точек границ (Mt), с подставленными в такие формулы значениями и итоговые (вычисленные) значения Mt, м	Описание закрепления точки
	содержатся в Едином государственном реестре недвижимости		определены в результате выполнения комплексных кадастровых работ				
	X	Y	X	Y			
1	2	3	4	5	6	7	8
н254У	-	-	640768.71	2428868.99	Метод спутниковых геодезических измерений (определений)	0.1	-

**2. Сведения о частях границ уточняемого земельного участка с кадастровым номером 70:06:0101002:714 :**

Обозначение части границ		Горизонтальное проложение (S), м	Описание прохождения части границ	Сведения о согласовании местоположения границ (согласовано/спорное)
от т.	до т.			
1	2	3	4	5
н254У	н255У	3.77	-	-
н255У	н256У	30.60	-	-
н256У	н257У	12.55	-	-
н257У	н258У	20.27	-	-
н258У	н259У	25.80	-	-
н259У	н248У	5.41	-	-
н248У	н247У	19.08	-	-
н247У	н246У	1.48	-	-
н246У	н245У	3.94	-	-
н245У	н244У	0.39	-	-
н244У	н243У	5.64	-	-
н243У	н242У	14.97	-	-
н242У	н241У	1.84	-	-
н241У	н240У	10.12	-	-
н240У	н239У	1.93	-	-
н239У	н238У	3.65	-	-
н238У	н260У	2.27	-	-
н260У	н254У	22.55	-	-

<b>3. Сведения о характеристиках уточняемого земельного участка с кадастровым номером 70:06:0101002:714 :</b>		
<b>№ п/п</b>	<b>Наименование характеристики земельного участка</b>	<b>Значение характеристики</b>
<b>1</b>	<b>2</b>	<b>3</b>
1.	Адрес земельного участка	Российская Федерация, Томская область, район Каргасокский, село Каргасок, улица Тракторная, дом 44
1.1.	Сведения о местоположении земельного участка (при отсутствии адреса) в структурированном в соответствии с федеральной информационной адресной системой виде	-
1.2.	Дополнительные сведения о местоположении земельного участка	-
2.	Площадь земельного участка $\pm$ величина погрешности определения (вычисления) площади ( $P \pm \Delta P$ ), м <sup>2</sup>	1689 $\pm$ 14
3.	Формула, примененная для вычисления предельной погрешности определения площади земельного участка, с подставленными значениями и итоговые (вычисленные) значения ( $\Delta P$ ), м <sup>2</sup>	$\Delta P = 3.5 * M_t * \sqrt{P} = 3.5 * 0,1 * \sqrt{1689} = 14$
4.	Площадь земельного участка согласно сведениям Единого государственного реестра недвижимости ( $P_{\text{кад}}$ ), м <sup>2</sup>	1679
5.	Оценка расхождения $P$ и $P_{\text{кад}}$ ( $P - P_{\text{кад}}$ ), м <sup>2</sup>	10
6.	Предельные минимальный и максимальный размеры земельного участка ( $P_{\text{мин}}$ и $P_{\text{макс}}$ ), м <sup>2</sup>	- -
7.	Вид (виды) разрешенного использования	для ведения личного подсобного хозяйства
7.1.	Дополнительные сведения об использовании земельного участка	-
8.	Кадастровый или иной государственный учетный номер (инвентарный) здания, сооружения, объекта незавершенного строительства, расположенного на земельном участке	70:06:0101002:1195
9.	Сведения о земельных участках (землях общего пользования, территории общего пользования), посредством которых обеспечивается доступ	Земли общего пользования (1) Земли общего пользования
10.	Иные сведения	-
<b>4. Пояснения к сведениям об уточняемом земельном участке с кадастровым номером 70:06:0101002:714 :</b>		
1.	-	

## Сведения об уточняемых земельных участках

**1. Сведения о характерных точках границы уточняемого земельного участка с кадастровым номером 70:06:0101002:717 :**

Система координат 70.2

Зона № 2

Обозначение характерных точек границ	Координаты, м				Метод определения координат	Формулы, примененные для расчета средней квадратической погрешности определения координат характерных точек границ (Mt), с подставленными в такие формулы значениями и итоговые (вычисленные) значения Mt, м	Описание закрепления точки
	содержатся в Едином государственном реестре недвижимости		определены в результате выполнения комплексных кадастровых работ				
	X	Y	X	Y			
1	2	3	4	5	6	7	8
н261У	-	-	640801.11	2428834.64	Метод спутниковых геодезических измерений (определений)	0.1	-
н262У	-	-	640788.11	2428829.74	Метод спутниковых геодезических измерений (определений)	0.1	-
н263У	-	-	640792.56	2428818.99	Метод спутниковых геодезических измерений (определений)	0.1	-
н264У	-	-	640793.04	2428819.36	Метод спутниковых геодезических измерений (определений)	0.1	-
н265У	-	-	640804.88	2428824.58	Метод спутниковых геодезических измерений (определений)	0.1	-
н261У	-	-	640801.11	2428834.64	Метод спутниковых геодезических измерений (определений)	0.1	-

<b>2. Сведения о частях границ уточняемого земельного участка с кадастровым номером 70:06:0101002:717 :</b>				
Обозначение части границ		Горизонтальное проложение (S), м	Описание прохождения части границ	Сведения о согласовании местоположения границ (согласовано/спорное)
от т.	до т.			
1	2	3	4	5
н261У	н262У	13.89	-	-
н262У	н263У	11.63	-	-
н263У	н264У	0.61	-	-
н264У	н265У	12.94	-	-
н265У	н261У	10.74	-	-
<b>3. Сведения о характеристиках уточняемого земельного участка с кадастровым номером 70:06:0101002:717 :</b>				
№ п/п	Наименование характеристики земельного участка	Значение характеристики		
1	2	3		
1.	Адрес земельного участка	Российская Федерация, Томская область, район Каргасокский, село Каргасок, улица Тракторная, дом 48		
1.1.	Сведения о местоположении земельного участка (при отсутствии адреса) в структурированном в соответствии с федеральной информационной адресной системой виде	-		
1.2.	Дополнительные сведения о местоположении земельного участка	-		
2.	Площадь земельного участка ± величина погрешности определения (вычисления) площади (P ± ΔP), м <sup>2</sup>	152 ± 4		
3.	Формула, примененная для вычисления предельной погрешности определения площади земельного участка, с подставленными значениями и итоговые (вычисленные) значения (ΔP), м <sup>2</sup>	$\Delta P = 3.5 * M_t * \sqrt{P} = 3.5 * 0,1 * \sqrt{152} = 4$		
4.	Площадь земельного участка согласно сведениям Единого государственного реестра недвижимости (P <sub>кад</sub> ), м <sup>2</sup>	150		
5.	Оценка расхождения P и P <sub>кад</sub> (P - P <sub>кад</sub> ), м <sup>2</sup>	2		
6.	Предельные минимальный и максимальный размеры земельного участка (P <sub>мин</sub> и P <sub>макс</sub> ), м <sup>2</sup>	- -		
7.	Вид (виды) разрешенного использования	Личное подсобное хозяйство		
7.1.	Дополнительные сведения об использовании земельного участка	-		
8.	Кадастровый или иной государственный учетный номер (инвентарный) здания, сооружения, объекта незавершенного строительства, расположенного на земельном участке	70:06:0101002:1059		
9.	Сведения о земельных участках (землях общего пользования, территории общего пользования), посредством которых обеспечивается доступ	Земли общего пользования (1) Земли общего пользования		
10.	Иные сведения	-		
<b>4. Пояснения к сведениям об уточняемом земельном участке с кадастровым номером 70:06:0101002:717 :</b>				
1.	-			

## Сведения об уточняемых земельных участках

**1. Сведения о характерных точках границы уточняемого земельного участка с кадастровым номером 70:06:0101002:719 :**

**Система координат 70.2**

**Зона № 2**

Обозначение характерных точек границ	Координаты, м				Метод определения координат	Формулы, примененные для расчета средней квадратической погрешности определения координат характерных точек границ (Mt), с подставленными в такие формулы значениями и итоговые (вычисленные) значения Mt, м	Описание закрепления точки
	содержатся в Едином государственном реестре недвижимости		определены в результате выполнения комплексных кадастровых работ				
	X	Y	X	Y			
1	2	3	4	5	6	7	8
н261У	-	-	640801.11	2428834.64	Метод спутниковых геодезических измерений (определений)	0.1	-
н266У	-	-	640802.51	2428835.24	Метод спутниковых геодезических измерений (определений)	0.1	-
н267У	-	-	640798.80	2428844.47	Метод спутниковых геодезических измерений (определений)	0.1	-
н268У	-	-	640784.18	2428838.30	Метод спутниковых геодезических измерений (определений)	0.1	-
н262У	-	-	640788.11	2428829.74	Метод спутниковых геодезических измерений (определений)	0.1	-
н261У	-	-	640801.11	2428834.64	Метод спутниковых геодезических измерений (определений)	0.1	-



<b>2. Сведения о частях границ уточняемого земельного участка с кадастровым номером 70:06:0101002:719 :</b>				
Обозначение части границ		Горизонтальное проложение (S), м	Описание прохождения части границ	Сведения о согласовании местоположения границ (согласовано/спорное)
от т.	до т.			
1	2	3	4	5
н261У	н266У	1.52	-	-
н266У	н267У	9.95	-	-
н267У	н268У	15.87	-	-
н268У	н262У	9.42	-	-
н262У	н261У	13.89	-	-
<b>3. Сведения о характеристиках уточняемого земельного участка с кадастровым номером 70:06:0101002:719 :</b>				
№ п/п	Наименование характеристики земельного участка	Значение характеристики		
1	2	3		
1.	Адрес земельного участка	Российская Федерация, Томская область, район Каргасокский, село Каргасок, улица Тракторная, дом 48		
1.1.	Сведения о местоположении земельного участка (при отсутствии адреса) в структурированном в соответствии с федеральной информационной адресной системой виде	-		
1.2.	Дополнительные сведения о местоположении земельного участка	-		
2.	Площадь земельного участка ± величина погрешности определения (вычисления) площади (P ± ΔP), м <sup>2</sup>	152 ± 4		
3.	Формула, примененная для вычисления предельной погрешности определения площади земельного участка, с подставленными значениями и итоговые (вычисленные) значения (ΔP), м <sup>2</sup>	$\Delta P = 3.5 * M_t * \sqrt{P} = 3.5 * 0,1 * \sqrt{152} = 4$		
4.	Площадь земельного участка согласно сведениям Единого государственного реестра недвижимости (P <sub>кад</sub> ), м <sup>2</sup>	150		
5.	Оценка расхождения P и P <sub>кад</sub> (P - P <sub>кад</sub> ), м <sup>2</sup>	2		
6.	Предельные минимальный и максимальный размеры земельного участка (P <sub>мин</sub> и P <sub>макс</sub> ), м <sup>2</sup>	-		
7.	Вид (виды) разрешенного использования	Личное подсобное хозяйство		
7.1.	Дополнительные сведения об использовании земельного участка	-		
8.	Кадастровый или иной государственный учетный номер (инвентарный) здания, сооружения, объекта незавершенного строительства, расположенного на земельном участке	70:06:0101002:1059		
9.	Сведения о земельных участках (землях общего пользования, территории общего пользования), посредством которых обеспечивается доступ	Земли общего пользования (1) Земли общего пользования		
10.	Иные сведения	-		
<b>4. Пояснения к сведениям об уточняемом земельном участке с кадастровым номером 70:06:0101002:719 :</b>				
1.	-			

## Сведения об уточняемых земельных участках

**1. Сведения о характерных точках границы уточняемого земельного участка с кадастровым номером 70:06:0101002:718 :**

**Система координат 70.2**

**Зона № 2**

Обозначение характерных точек границ	Координаты, м				Метод определения координат	Формулы, примененные для расчета средней квадратической погрешности определения координат характерных точек границ (Mt), с подставленными в такие формулы значениями и итоговые (вычисленные) значения Mt, м	Описание закрепления точки
	содержатся в Едином государственном реестре недвижимости		определены в результате выполнения комплексных кадастровых работ				
	X	Y	X	Y			
1	2	3	4	5	6	7	8
н267У	-	-	640798.80	2428844.47	Метод спутниковых геодезических измерений (определений)	0.1	-
н269У	-	-	640795.86	2428851.40	Метод спутниковых геодезических измерений (определений)	0.1	-
н270У	-	-	640783.30	2428845.41	Метод спутниковых геодезических измерений (определений)	0.1	-
н271У	-	-	640785.74	2428838.96	Метод спутниковых геодезических измерений (определений)	0.1	-
н267У	-	-	640798.80	2428844.47	Метод спутниковых геодезических измерений (определений)	0.1	-

<b>2. Сведения о частях границ уточняемого земельного участка с кадастровым номером 70:06:0101002:718 :</b>				
Обозначение части границ		Горизонтальное проложение (S), м	Описание прохождения части границ	Сведения о согласовании местоположения границ (согласовано/спорное)
от т.	до т.			
1	2	3	4	5
н267У	н269У	7.53	-	-
н269У	н270У	13.92	-	-
н270У	н271У	6.90	-	-
н271У	н267У	14.17	-	-
<b>3. Сведения о характеристиках уточняемого земельного участка с кадастровым номером 70:06:0101002:718 :</b>				
№ п/п	Наименование характеристики земельного участка	Значение характеристики		
1	2	3		
1.	Адрес земельного участка	Российская Федерация, Томская область, район Каргасокский, село Каргасок, улица Тракторная, дом 48		
1.1.	Сведения о местоположении земельного участка (при отсутствии адреса) в структурированном в соответствии с федеральной информационной адресной системой виде	-		
1.2.	Дополнительные сведения о местоположении земельного участка	-		
2.	Площадь земельного участка ± величина погрешности определения (вычисления) площади (P ± ΔP), м2	101 ± 4		
3.	Формула, примененная для вычисления предельной погрешности определения площади земельного участка, с подставленными значениями и итоговые (вычисленные) значения (ΔP), м2	$\Delta P = 3.5 * M_t * \sqrt{P} = 3.5 * 0,1 * \sqrt{101} = 4$		
4.	Площадь земельного участка согласно сведениям Единого государственного реестра недвижимости (P <sub>кад</sub> ), м2	100		
5.	Оценка расхождения P и P <sub>кад</sub> (P - P <sub>кад</sub> ), м2	1		
6.	Предельные минимальный и максимальный размеры земельного участка (P <sub>мин</sub> и P <sub>макс</sub> ), м2	-		
7.	Вид (виды) разрешенного использования	Личное подсобное хозяйство		
7.1.	Дополнительные сведения об использовании земельного участка	-		
8.	Кадастровый или иной государственный учетный номер (инвентарный) здания, сооружения, объекта незавершенного строительства, расположенного на земельном участке	-		
9.	Сведения о земельных участках (землях общего пользования, территории общего пользования), посредством которых обеспечивается доступ	Земли общего пользования (1) Земли общего пользования		
10.	Иные сведения	-		
<b>4. Пояснения к сведениям об уточняемом земельном участке с кадастровым номером 70:06:0101002:718 :</b>				
1.	-			

## Сведения об уточняемых земельных участках

**1. Сведения о характерных точках границы уточняемого земельного участка с кадастровым номером 70:06:0101002:722 :**

**Система координат 70.2**

**Зона № 2**

Обозначение характерных точек границ	Координаты, м				Метод определения координат	Формулы, примененные для расчета средней квадратической погрешности определения координат характерных точек границ (Mt), с подставленными в такие формулы значениями и итоговые (вычисленные) значения Mt, м	Описание закрепления точки
	содержатся в Едином государственном реестре недвижимости		определены в результате выполнения комплексных кадастровых работ				
	X	Y	X	Y			
1	2	3	4	5	6	7	8
н169У	-	-	640848.36	2428778.67	Метод спутниковых геодезических измерений (определений)	0.1	-
н272У	-	-	640848.00	2428779.58	Метод спутниковых геодезических измерений (определений)	0.1	-
н116У	-	-	640851.15	2428781.73	Метод спутниковых геодезических измерений (определений)	0.1	-
н115У	-	-	640841.35	2428800.36	Метод спутниковых геодезических измерений (определений)	0.1	-
н114У	-	-	640837.30	2428811.14	Метод спутниковых геодезических измерений (определений)	0.1	-
н273У	-	-	640836.73	2428811.86	Метод спутниковых геодезических измерений (определений)	0.1	-

**1. Сведения о характерных точках границы уточняемого земельного участка с кадастровым номером 70:06:0101002:722 :**

**Система координат 70.2**

**Зона № 2**

Обозначение характерных точек границ	Координаты, м				Метод определения координат	Формулы, примененные для расчета средней квадратической погрешности определения координат характерных точек границ (Mt), с подставленными в такие формулы значениями и итоговые (вычисленные) значения Mt, м	Описание закрепления точки
	содержатся в Едином государственном реестре недвижимости		определены в результате выполнения комплексных кадастровых работ				
	X	Y	X	Y			
1	2	3	4	5	6	7	8
н274У	-	-	640829.94	2428808.43	Метод спутниковых геодезических измерений (определений)	0.1	-
н275У	-	-	640829.49	2428807.71	Метод спутниковых геодезических измерений (определений)	0.1	-
н276У	-	-	640802.54	2428795.35	Метод спутниковых геодезических измерений (определений)	0.1	-
н277У	-	-	640801.11	2428794.19	Метод спутниковых геодезических измерений (определений)	0.1	-
н170У	-	-	640811.00	2428764.35	Метод спутниковых геодезических измерений (определений)	0.1	-
н169У	-	-	640848.36	2428778.67	Метод спутниковых геодезических измерений (определений)	0.1	-

<b>2. Сведения о частях границ уточняемого земельного участка с кадастровым номером 70:06:0101002:722 :</b>				
Обозначение части границ		Горизонтальное проложение (S), м	Описание прохождения части границ	Сведения о согласовании местоположения границ (согласовано/спорное)
от т.	до т.			
1	2	3	4	5
н169У	н272У	0.98	-	-
н272У	н116У	3.81	-	-
н116У	н115У	21.05	-	-
н115У	н114У	11.52	-	-
н114У	н273У	0.92	-	-
н273У	н274У	7.61	-	-
н274У	н275У	0.85	-	-
н275У	н276У	29.65	-	-
н276У	н277У	1.84	-	-
н277У	н170У	31.44	-	-
н170У	н169У	40.01	-	-
<b>3. Сведения о характеристиках уточняемого земельного участка с кадастровым номером 70:06:0101002:722 :</b>				
№ п/п	Наименование характеристики земельного участка		Значение характеристики	
1	2		3	
1.	Адрес земельного участка		Российская Федерация, Томская область, район Каргасокский, село Каргасок, улица Тракторная, дом 52	
1.1.	Сведения о местоположении земельного участка (при отсутствии адреса) в структурированном в соответствии с федеральной информационной адресной системой виде		-	
1.2.	Дополнительные сведения о местоположении земельного участка		-	
2.	Площадь земельного участка ± величина погрешности определения (вычисления) площади (P ± ΔP), м2		1371 ± 13	
3.	Формула, примененная для вычисления предельной погрешности определения площади земельного участка, с подставленными значениями и итоговые (вычисленные) значения (ΔP), м2		$\Delta P = 3.5 * M_t * \sqrt{P} = 3.5 * 0,1 * \sqrt{1371} = 13$	
4.	Площадь земельного участка согласно сведениям Единого государственного реестра недвижимости (P <sub>кад</sub> ), м2		1311	
5.	Оценка расхождения P и P <sub>кад</sub> (P - P <sub>кад</sub> ), м2		60	
6.	Предельные минимальный и максимальный размеры земельного участка (P <sub>мин</sub> и P <sub>макс</sub> ), м2		-	
7.	Вид (виды) разрешенного использования		Личное подсобное хозяйство	
7.1.	Дополнительные сведения об использовании земельного участка		-	
8.	Кадастровый или иной государственный учетный номер (инвентарный) здания, сооружения, объекта незавершенного строительства, расположенного на земельном участке		70:06:0101002:3347	
9.	Сведения о земельных участках (землях общего пользования, территории общего пользования), посредством которых обеспечивается доступ		Земли общего пользования (1) Земли общего пользования	
10.	Иные сведения		-	

**4. Пояснения к сведениям об уточняемом земельном участке с кадастровым номером 70:06:0101002:722 :**

1.

-

## Сведения об уточняемых земельных участках

**1. Сведения о характерных точках границы уточняемого земельного участка с кадастровым номером 70:06:0101002:724 :**

**Система координат 70.2**

**Зона № 2**

Обозначение характерных точек границ	Координаты, м				Метод определения координат	Формулы, примененные для расчета средней квадратической погрешности определения координат характерных точек границ (Mt), с подставленными в такие формулы значениями и итоговые (вычисленные) значения Mt, м	Описание закрепления точки
	содержатся в Едином государственном реестре недвижимости		определены в результате выполнения комплексных кадастровых работ				
	X	Y	X	Y			
1	2	3	4	5	6	7	8
н278У	-	-	640774.82	2428807.01	Метод спутниковых геодезических измерений (определений)	0.1	-
н195У	-	-	640765.76	2428829.13	Метод спутниковых геодезических измерений (определений)	0.1	-
н194У	-	-	640743.56	2428818.53	Метод спутниковых геодезических измерений (определений)	0.1	-
н193У	-	-	640724.58	2428811.14	Метод спутниковых геодезических измерений (определений)	0.1	-
н279У	-	-	640727.66	2428804.82	Метод спутниковых геодезических измерений (определений)	0.1	-
н280У	-	-	640735.26	2428788.42	Метод спутниковых геодезических измерений (определений)	0.1	-



1. Сведения о характерных точках границы уточняемого земельного участка с кадастровым номером 70:06:0101002:724 :							
Система координат 70.2						Зона № 2	
Обозначение характерных точек границ	Координаты, м				Метод определения координат	Формулы, примененные для расчета средней квадратической погрешности определения координат характерных точек границ (Mt), с подставленными в такие формулы значениями и итоговые (вычисленные) значения Mt, м	Описание закрепления точки
	содержатся в Едином государственном реестре недвижимости		определены в результате выполнения комплексных кадастровых работ				
	X	Y	X	Y			
1	2	3	4	5	6	7	8
н281У	-	-	640738.90	2428790.77	Метод спутниковых геодезических измерений (определений)	0.1	-
н282У	-	-	640738.83	2428791.93	Метод спутниковых геодезических измерений (определений)	0.1	-
н278У	-	-	640774.82	2428807.01	Метод спутниковых геодезических измерений (определений)	0.1	-
2. Сведения о частях границ уточняемого земельного участка с кадастровым номером 70:06:0101002:724 :							
Обозначение части границ		Горизонтальное проложение (S), м	Описание прохождения части границ	Сведения о согласовании местоположения границ (согласовано/спорное)			
от т.	до т.						
1	2	3	4	5			
н278У	н195У	23.90	-	-			
н195У	н194У	24.60	-	-			
н194У	н193У	20.37	-	-			
н193У	н279У	7.03	-	-			
н279У	н280У	18.08	-	-			
н280У	н281У	4.33	-	-			
н281У	н282У	1.16	-	-			
н282У	н278У	39.02	-	-			

<b>3. Сведения о характеристиках уточняемого земельного участка с кадастровым номером 70:06:0101002:724 :</b>		
<b>№ п/п</b>	<b>Наименование характеристики земельного участка</b>	<b>Значение характеристики</b>
<b>1</b>	<b>2</b>	<b>3</b>
1.	Адрес земельного участка	Российская Федерация, Томская область, район Каргасокский, село Каргасок, улица Тракторная, дом 55
1.1.	Сведения о местоположении земельного участка (при отсутствии адреса) в структурированном в соответствии с федеральной информационной адресной системой виде	-
1.2.	Дополнительные сведения о местоположении земельного участка	-
2.	Площадь земельного участка $\pm$ величина погрешности определения (вычисления) площади ( $P \pm \Delta P$ ), м <sup>2</sup>	1032 $\pm$ 11
3.	Формула, примененная для вычисления предельной погрешности определения площади земельного участка, с подставленными значениями и итоговые (вычисленные) значения ( $\Delta P$ ), м <sup>2</sup>	$\Delta P = 3.5 * M_t * \sqrt{P} = 3.5 * 0,1 * \sqrt{1032} = 11$
4.	Площадь земельного участка согласно сведениям Единого государственного реестра недвижимости ( $P_{\text{кад}}$ ), м <sup>2</sup>	1021
5.	Оценка расхождения $P$ и $P_{\text{кад}}$ ( $P - P_{\text{кад}}$ ), м <sup>2</sup>	11
6.	Предельные минимальный и максимальный размеры земельного участка ( $P_{\text{мин}}$ и $P_{\text{макс}}$ ), м <sup>2</sup>	- -
7.	Вид (виды) разрешенного использования	Личное подсобное хозяйство
7.1.	Дополнительные сведения об использовании земельного участка	-
8.	Кадастровый или иной государственный учетный номер (инвентарный) здания, сооружения, объекта незавершенного строительства, расположенного на земельном участке	70:06:0101002:1056
9.	Сведения о земельных участках (землях общего пользования, территории общего пользования), посредством которых обеспечивается доступ	Земли общего пользования (1) Земли общего пользования
10.	Иные сведения	-
<b>4. Пояснения к сведениям об уточняемом земельном участке с кадастровым номером 70:06:0101002:724 :</b>		
1.	-	

## Сведения об уточняемых земельных участках

**1. Сведения о характерных точках границы уточняемого земельного участка с кадастровым номером 70:06:0101002:726 :**

**Система координат 70.2**

**Зона № 2**

Обозначение характерных точек границ	Координаты, м				Метод опреде ления коор динат	Формулы, примененные для расчета средней квадратической погрешности определения координат характерных точек границ (Mt), с подставленными в такие формулы значениями и итоговые (вычисленные) значения Mt, м	Описание закрепле ния точки
	содержатся в Едином государственном реестре недвижимости		определены в результате выполнения комплексных кадастровых работ				
	X	Y	X	Y			
1	2	3	4	5	6	7	8
н283У	-	-	640887.51	2428487.69	Метод спутник овых геодези ческих измерен ий (опреде лений)	0.1	-
н284У	-	-	640889.11	2428485.49	Метод спутник овых геодези ческих измерен ий (опреде лений)	0.1	-
н285У	-	-	640902.71	2428497.09	Метод спутник овых геодези ческих измерен ий (опреде лений)	0.1	-
н286У	-	-	640900.61	2428499.79	Метод спутник овых геодези ческих измерен ий (опреде лений)	0.1	-
н287У	-	-	640910.95	2428506.39	Метод спутник овых геодези ческих измерен ий (опреде лений)	0.1	-
н288У	-	-	640898.58	2428530.77	Метод спутник овых геодези ческих измерен ий (опреде лений)	0.1	-

1. Сведения о характерных точках границы уточняемого земельного участка с кадастровым номером 70:06:0101002:726 :							
Система координат 70.2						Зона № 2	
Обозначение характерных точек границ	Координаты, м				Метод определения координат	Формулы, примененные для расчета средней квадратической погрешности определения координат характерных точек границ (Mt), с подставленными в такие формулы значениями и итоговые (вычисленные) значения Mt, м	Описание закрепления точки
	содержатся в Едином государственном реестре недвижимости		определены в результате выполнения комплексных кадастровых работ				
	X	Y	X	Y			
1	2	3	4	5	6	7	8
н289У	-	-	640857.81	2428511.39	Метод спутниковых геодезических измерений (определений)	0.1	-
н290У	-	-	640874.31	2428478.29	Метод спутниковых геодезических измерений (определений)	0.1	-
н283У	-	-	640887.51	2428487.69	Метод спутниковых геодезических измерений (определений)	0.1	-
2. Сведения о частях границ уточняемого земельного участка с кадастровым номером 70:06:0101002:726 :							
Обозначение части границ		Горизонтальное проложение (S), м	Описание прохождения части границ	Сведения о согласовании местоположения границ (согласовано/спорное)			
от т.	до т.						
1	2	3	4	5			
н283У	н284У	2.72	-	-			
н284У	н285У	17.88	-	-			
н285У	н286У	3.42	-	-			
н286У	н287У	12.27	-	-			
н287У	н288У	27.34	-	-			
н288У	н289У	45.14	-	-			
н289У	н290У	36.98	-	-			
н290У	н283У	16.20	-	-			

<b>3. Сведения о характеристиках уточняемого земельного участка с кадастровым номером 70:06:0101002:726 :</b>		
<b>№ п/п</b>	<b>Наименование характеристики земельного участка</b>	<b>Значение характеристики</b>
<b>1</b>	<b>2</b>	<b>3</b>
1.	Адрес земельного участка	Российская Федерация, Томская область, район Каргасокский, село Каргасок, улица Тракторная, дом 62
1.1.	Сведения о местоположении земельного участка (при отсутствии адреса) в структурированном в соответствии с федеральной информационной адресной системой виде	-
1.2.	Дополнительные сведения о местоположении земельного участка	-
2.	Площадь земельного участка $\pm$ величина погрешности определения (вычисления) площади ( $P \pm \Delta P$ ), м <sup>2</sup>	1504 $\pm$ 14
3.	Формула, примененная для вычисления предельной погрешности определения площади земельного участка, с подставленными значениями и итоговые (вычисленные) значения ( $\Delta P$ ), м <sup>2</sup>	$\Delta P = 3.5 * M_t * \sqrt{P} = 3.5 * 0,1 * \sqrt{1504} = 14$
4.	Площадь земельного участка согласно сведениям Единого государственного реестра недвижимости ( $P_{\text{кад}}$ ), м <sup>2</sup>	1500
5.	Оценка расхождения $P$ и $P_{\text{кад}}$ ( $P - P_{\text{кад}}$ ), м <sup>2</sup>	4
6.	Предельные минимальный и максимальный размеры земельного участка ( $P_{\text{мин}}$ и $P_{\text{макс}}$ ), м <sup>2</sup>	- -
7.	Вид (виды) разрешенного использования	Для ведения личного подсобного хозяйства
7.1.	Дополнительные сведения об использовании земельного участка	-
8.	Кадастровый или иной государственный учетный номер (инвентарный) здания, сооружения, объекта незавершенного строительства, расположенного на земельном участке	70:06:0101002:1633
9.	Сведения о земельных участках (землях общего пользования, территории общего пользования), посредством которых обеспечивается доступ	Земли общего пользования (1) Земли общего пользования
10.	Иные сведения	-
<b>4. Пояснения к сведениям об уточняемом земельном участке с кадастровым номером 70:06:0101002:726 :</b>		
1.	-	

## Сведения об уточняемых земельных участках

**1. Сведения о характерных точках границы уточняемого земельного участка с кадастровым номером 70:06:0101002:728 :**

**Система координат 70.2**

**Зона № 2**

Обозначение характерных точек границ	Координаты, м				Метод определения координат	Формулы, примененные для расчета средней квадратической погрешности определения координат характерных точек границ (Mt), с подставленными в такие формулы значениями и итоговые (вычисленные) значения Mt, м	Описание закрепления точки
	содержатся в Едином государственном реестре недвижимости		определены в результате выполнения комплексных кадастровых работ				
	X	Y	X	Y			
1	2	3	4	5	6	7	8
н291У	-	-	640810.31	2428681.49	Метод спутниковых геодезических измерений (определений)	0.1	-
н292У	-	-	640791.72	2428682.25	Метод спутниковых геодезических измерений (определений)	0.1	-
н293У	-	-	640787.53	2428646.51	Метод спутниковых геодезических измерений (определений)	0.1	-
н294У	-	-	640805.85	2428644.51	Метод спутниковых геодезических измерений (определений)	0.1	-
н291У	-	-	640810.31	2428681.49	Метод спутниковых геодезических измерений (определений)	0.1	-

<b>2. Сведения о частях границ уточняемого земельного участка с кадастровым номером 70:06:0101002:728 :</b>				
Обозначение части границ		Горизонтальное проложение (S), м	Описание прохождения части границ	Сведения о согласовании местоположения границ (согласовано/спорное)
от т.	до т.			
1	2	3	4	5
н291У	н292У	18.61	-	-
н292У	н293У	35.98	-	-
н293У	н294У	18.43	-	-
н294У	н291У	37.25	-	-
<b>3. Сведения о характеристиках уточняемого земельного участка с кадастровым номером 70:06:0101002:728 :</b>				
№ п/п	Наименование характеристики земельного участка	Значение характеристики		
1	2	3		
1.	Адрес земельного участка	Российская Федерация, Томская область, район Каргасокский, село Каргасок, улица Трактовая, дом 63а		
1.1.	Сведения о местоположении земельного участка (при отсутствии адреса) в структурированном в соответствии с федеральной информационной адресной системой виде	-		
1.2.	Дополнительные сведения о местоположении земельного участка	-		
2.	Площадь земельного участка ± величина погрешности определения (вычисления) площади (P ± ΔP), м2	677 ± 9		
3.	Формула, примененная для вычисления предельной погрешности определения площади земельного участка, с подставленными значениями и итоговые (вычисленные) значения (ΔP), м2	$\Delta P = 3.5 * M_t * \sqrt{P} = 3.5 * 0,1 * \sqrt{677} = 9$		
4.	Площадь земельного участка согласно сведениям Единого государственного реестра недвижимости (P <sub>кад</sub> ), м2	664		
5.	Оценка расхождения P и P <sub>кад</sub> (P - P <sub>кад</sub> ), м2	13		
6.	Предельные минимальный и максимальный размеры земельного участка (P <sub>мин</sub> и P <sub>макс</sub> ), м2	-		
7.	Вид (виды) разрешенного использования	Для ведения личного подсобного хозяйства		
7.1.	Дополнительные сведения об использовании земельного участка	-		
8.	Кадастровый или иной государственный учетный номер (инвентарный) здания, сооружения, объекта незавершенного строительства, расположенного на земельном участке	70:06:0101002:1339		
9.	Сведения о земельных участках (землях общего пользования, территории общего пользования), посредством которых обеспечивается доступ	Земли общего пользования (1) Земли общего пользования		
10.	Иные сведения	-		
<b>4. Пояснения к сведениям об уточняемом земельном участке с кадастровым номером 70:06:0101002:728 :</b>				
1.	-			

## Сведения об уточняемых земельных участках

**1. Сведения о характерных точках границы уточняемого земельного участка с кадастровым номером 70:06:0101002:729 :**

Система координат 70.2

Зона № 2

Обозначение характерных точек границ	Координаты, м				Метод определения координат	Формулы, примененные для расчета средней квадратической погрешности определения координат характерных точек границ (Mt), с подставленными в такие формулы значениями и итоговые (вычисленные) значения Mt, м	Описание закрепления точки
	содержатся в Едином государственном реестре недвижимости		определены в результате выполнения комплексных кадастровых работ				
	X	Y	X	Y			
1	2	3	4	5	6	7	8
н295У	-	-	640887.24	2428460.40	Метод спутниковых геодезических измерений (определений)	0.1	-
н296У	-	-	640903.09	2428472.10	Метод спутниковых геодезических измерений (определений)	0.1	-
н297У	-	-	640902.49	2428473.20	Метод спутниковых геодезических измерений (определений)	0.1	-
н298У	-	-	640935.54	2428498.00	Метод спутниковых геодезических измерений (определений)	0.1	-
н299У	-	-	640924.19	2428514.80	Метод спутниковых геодезических измерений (определений)	0.1	-
н287У	-	-	640910.95	2428506.39	Метод спутниковых геодезических измерений (определений)	0.1	-



**1. Сведения о характерных точках границы уточняемого земельного участка с кадастровым номером 70:06:0101002:729 :**

**Система координат 70.2**

**Зона № 2**

Обозначение характерных точек границ	Координаты, м				Метод определения координат	Формулы, примененные для расчета средней квадратической погрешности определения координат характерных точек границ (Mt), с подставленными в такие формулы значениями и итоговые (вычисленные) значения Mt, м	Описание закрепления точки
	содержатся в Едином государственном реестре недвижимости		определены в результате выполнения комплексных кадастровых работ				
	X	Y	X	Y			
1	2	3	4	5	6	7	8
н286У	-	-	640900.61	2428499.79	Метод спутниковых геодезических измерений (определений)	0.1	-
н285У	-	-	640902.71	2428497.09	Метод спутниковых геодезических измерений (определений)	0.1	-
н284У	-	-	640889.11	2428485.49	Метод спутниковых геодезических измерений (определений)	0.1	-
н283У	-	-	640887.51	2428487.69	Метод спутниковых геодезических измерений (определений)	0.1	-
н290У	-	-	640874.31	2428478.29	Метод спутниковых геодезических измерений (определений)	0.1	-
н295У	-	-	640887.24	2428460.40	Метод спутниковых геодезических измерений (определений)	0.1	-

<b>2. Сведения о частях границ уточняемого земельного участка с кадастровым номером 70:06:0101002:729 :</b>				
Обозначение части границ		Горизонтальное проложение (S), м	Описание прохождения части границ	Сведения о согласовании местоположения границ (согласовано/спорное)
от т.	до т.			
1	2	3	4	5
н295У	н296У	19.70	-	-
н296У	н297У	1.25	-	-
н297У	н298У	41.32	-	-
н298У	н299У	20.27	-	-
н299У	н287У	15.69	-	-
н287У	н286У	12.27	-	-
н286У	н285У	3.42	-	-
н285У	н284У	17.88	-	-
н284У	н283У	2.72	-	-
н283У	н290У	16.20	-	-
н290У	н295У	22.07	-	-
<b>3. Сведения о характеристиках уточняемого земельного участка с кадастровым номером 70:06:0101002:729 :</b>				
№ п/п	Наименование характеристики земельного участка	Значение характеристики		
1	2	3		
1.	Адрес земельного участка	Российская Федерация, Томская область, район Каргасокский, село Каргасок, улица Тракторная, дом 64		
1.1.	Сведения о местоположении земельного участка (при отсутствии адреса) в структурированном в соответствии с федеральной информационной адресной системой виде	-		
1.2.	Дополнительные сведения о местоположении земельного участка	-		
2.	Площадь земельного участка ± величина погрешности определения (вычисления) площади (Р ± ΔР), м2	1275 ± 12		
3.	Формула, примененная для вычисления предельной погрешности определения площади земельного участка, с подставленными значениями и итоговые (вычисленные) значения (ΔР), м2	$\Delta P = 3.5 * M_t * \sqrt{P} = 3.5 * 0,1 * \sqrt{1275} = 12$		
4.	Площадь земельного участка согласно сведениям Единого государственного реестра недвижимости (Ркад), м2	1270		
5.	Оценка расхождения Р и Ркад (Р - Ркад), м2	5		
6.	Предельные минимальный и максимальный размеры земельного участка (Рмин и Рмакс), м2	-		
7.	Вид (виды) разрешенного использования	для ведения личного подсобного хозяйства		
7.1.	Дополнительные сведения об использовании земельного участка	-		
8.	Кадастровый или иной государственный учетный номер (инвентарный) здания, сооружения, объекта незавершенного строительства, расположенного на земельном участке	70:06:0101002:1516		
9.	Сведения о земельных участках (землях общего пользования, территории общего пользования), посредством которых обеспечивается доступ	Земли общего пользования (1) Земли общего пользования		
10.	Иные сведения	-		

**4. Пояснения к сведениям об уточняемом земельном участке с кадастровым номером 70:06:0101002:729 :**

1.

-

## Сведения об уточняемых земельных участках

**1. Сведения о характерных точках границы уточняемого земельного участка с кадастровым номером 70:06:0101002:732 :**

**Система координат 70.2**

**Зона № 2**

Обозначение характерных точек границ	Координаты, м				Метод определения координат	Формулы, примененные для расчета средней квадратической погрешности определения координат характерных точек границ (Mt), с подставленными в такие формулы значениями и итоговые (вычисленные) значения Mt, м	Описание закрепления точки
	содержатся в Едином государственном реестре недвижимости		определены в результате выполнения комплексных кадастровых работ				
	X	Y	X	Y			
1	2	3	4	5	6	7	8
н300У	-	-	640904.34	2428438.95	Метод спутниковых геодезических измерений (определений)	0.1	-
н301У	-	-	640948.14	2428478.95	Метод спутниковых геодезических измерений (определений)	0.1	-
н298У	-	-	640935.54	2428498.00	Метод спутниковых геодезических измерений (определений)	0.1	-
н297У	-	-	640902.49	2428473.20	Метод спутниковых геодезических измерений (определений)	0.1	-
н296У	-	-	640903.09	2428472.10	Метод спутниковых геодезических измерений (определений)	0.1	-
н295У	-	-	640887.24	2428460.40	Метод спутниковых геодезических измерений (определений)	0.1	-

1. Сведения о характерных точках границы уточняемого земельного участка с кадастровым номером 70:06:0101002:732 :							
Система координат 70.2						Зона № 2	
Обозначение характерных точек границ	Координаты, м				Метод определения координат	Формулы, примененные для расчета средней квадратической погрешности определения координат характерных точек границ (Mt), с подставленными в такие формулы значениями и итоговые (вычисленные) значения Mt, м	Описание закрепления точки
	содержатся в Едином государственном реестре недвижимости		определены в результате выполнения комплексных кадастровых работ				
	X	Y	X	Y			
1	2	3	4	5	6	7	8
н300У	-	-	640904.34	2428438.95	Метод спутниковых геодезических измерений (определений)	0.1	-
2. Сведения о частях границ уточняемого земельного участка с кадастровым номером 70:06:0101002:732 :							
Обозначение части границ		Горизонтальное проложение (S), м	Описание прохождения части границ	Сведения о согласовании местоположения границ (согласовано/спорное)			
от т.	до т.						
1	2	3	4	5			
н300У	н301У	59.32	-	-			
н301У	н298У	22.84	-	-			
н298У	н297У	41.32	-	-			
н297У	н296У	1.25	-	-			
н296У	н295У	19.70	-	-			
н295У	н300У	27.43	-	-			
3. Сведения о характеристиках уточняемого земельного участка с кадастровым номером 70:06:0101002:732 :							
№ п/п	Наименование характеристики земельного участка		Значение характеристики				
1	2		3				
1.	Адрес земельного участка		Российская Федерация, Томская область, район Каргасокский, село Каргасок, улица Тракторная, дом 66				
1.1.	Сведения о местоположении земельного участка (при отсутствии адреса) в структурированном в соответствии с федеральной информационной адресной системой виде		-				
1.2.	Дополнительные сведения о местоположении земельного участка		-				
2.	Площадь земельного участка ± величина погрешности определения (вычисления) площади (P ± ΔP), м2		1519 ± 14				
3.	Формула, примененная для вычисления предельной погрешности определения площади земельного участка, с подставленными значениями и итоговые (вычисленные) значения (ΔP), м2		$\Delta P = 3.5 * Mt * \sqrt{P} = 3.5 * 0,1 * \sqrt{1519} = 14$				
4.	Площадь земельного участка согласно сведениям Единого государственного реестра недвижимости (Pкад), м2		1500				
5.	Оценка расхождения P и Pкад (P - Pкад), м2		19				

**3. Сведения о характеристиках уточняемого земельного участка с кадастровым номером 70:06:0101002:732 :**

<b>№ п/п</b>	<b>Наименование характеристики земельного участка</b>	<b>Значение характеристики</b>
<b>1</b>	<b>2</b>	<b>3</b>
6.	Предельные минимальный и максимальный размеры земельного участка (Рмин и Рмакс), м2	- -
7.	Вид (виды) разрешенного использования	Для ведения личного подсобного хозяйства
7.1.	Дополнительные сведения об использовании земельного участка	-
8.	Кадастровый или иной государственный учетный номер (инвентарный) здания, сооружения, объекта незавершенного строительства, расположенного на земельном участке	70:06:0101002:1117
9.	Сведения о земельных участках (землях общего пользования, территории общего пользования), посредством которых обеспечивается доступ	Земли общего пользования (1) Земли общего пользования
10.	Иные сведения	-

**4. Пояснения к сведениям об уточняемом земельном участке с кадастровым номером 70:06:0101002:732 :**

1.	-
----	---

## Сведения об уточняемых земельных участках

**1. Сведения о характерных точках границы уточняемого земельного участка с кадастровым номером 70:06:0101002:733 :**

**Система координат 70.2**

**Зона № 2**

Обозначение характерных точек границ	Координаты, м				Метод определения координат	Формулы, примененные для расчета средней квадратической погрешности определения координат характерных точек границ (Mt), с подставленными в такие формулы значениями и итоговые (вычисленные) значения Mt, м	Описание закрепления точки
	содержатся в Едином государственном реестре недвижимости		определены в результате выполнения комплексных кадастровых работ				
	X	Y	X	Y			
1	2	3	4	5	6	7	8
н300У	-	-	640904.34	2428438.95	Метод спутниковых геодезических измерений (определений)	0.1	-
н302У	-	-	640917.23	2428422.51	Метод спутниковых геодезических измерений (определений)	0.1	-
н303У	-	-	640964.79	2428457.66	Метод спутниковых геодезических измерений (определений)	0.1	-
н301У	-	-	640948.14	2428478.95	Метод спутниковых геодезических измерений (определений)	0.1	-
н300У	-	-	640904.34	2428438.95	Метод спутниковых геодезических измерений (определений)	0.1	-

<b>2. Сведения о частях границ уточняемого земельного участка с кадастровым номером 70:06:0101002:733 :</b>				
Обозначение части границ		Горизонтальное проложение (S), м	Описание прохождения части границ	Сведения о согласовании местоположения границ (согласовано/спорное)
от т.	до т.			
1	2	3	4	5
н300У	н302У	20.89	-	-
н302У	н303У	59.14	-	-
н303У	н301У	27.03	-	-
н301У	н300У	59.32	-	-
<b>3. Сведения о характеристиках уточняемого земельного участка с кадастровым номером 70:06:0101002:733 :</b>				
№ п/п	Наименование характеристики земельного участка		Значение характеристики	
1	2		3	
1.	Адрес земельного участка		Российская Федерация, Томская область, район Каргасокский, село Каргасок, улица Тракторная, дом 68	
1.1.	Сведения о местоположении земельного участка (при отсутствии адреса) в структурированном в соответствии с федеральной информационной адресной системой виде		-	
1.2.	Дополнительные сведения о местоположении земельного участка		-	
2.	Площадь земельного участка ± величина погрешности определения (вычисления) площади (P ± ΔP), м2		1417 ± 13	
3.	Формула, примененная для вычисления предельной погрешности определения площади земельного участка, с подставленными значениями и итоговые (вычисленные) значения (ΔP), м2		$\Delta P = 3.5 * M_t * \sqrt{P} = 3.5 * 0,1 * \sqrt{1417} = 13$	
4.	Площадь земельного участка согласно сведениям Единого государственного реестра недвижимости (P <sub>кад</sub> ), м2		1408	
5.	Оценка расхождения P и P <sub>кад</sub> (P - P <sub>кад</sub> ), м2		9	
6.	Предельные минимальный и максимальный размеры земельного участка (P <sub>мин</sub> и P <sub>макс</sub> ), м2		-	
7.	Вид (виды) разрешенного использования		Личное подсобное хозяйство	
7.1.	Дополнительные сведения об использовании земельного участка		-	
8.	Кадастровый или иной государственный учетный номер (инвентарный) здания, сооружения, объекта незавершенного строительства, расположенного на земельном участке		70:06:0101002:1113	
9.	Сведения о земельных участках (землях общего пользования, территории общего пользования), посредством которых обеспечивается доступ		Земли общего пользования (1) Земли общего пользования	
10.	Иные сведения		-	
<b>4. Пояснения к сведениям об уточняемом земельном участке с кадастровым номером 70:06:0101002:733 :</b>				
1.	-			



## Сведения об уточняемых земельных участках

**1. Сведения о характерных точках границы уточняемого земельного участка с кадастровым номером 70:06:0101002:740 :**

**Система координат 70.2**

**Зона № 2**

Обозначение характерных точек границ	Координаты, м				Метод определения координат	Формулы, примененные для расчета средней квадратической погрешности определения координат характерных точек границ (Mt), с подставленными в такие формулы значениями и итоговые (вычисленные) значения Mt, м	Описание закрепления точки
	содержатся в Едином государственном реестре недвижимости		определены в результате выполнения комплексных кадастровых работ				
	X	Y	X	Y			
1	2	3	4	5	6	7	8
н304У	-	-	640924.78	2428300.02	Метод спутниковых геодезических измерений (определений)	0.1	-
н305У	-	-	640906.51	2428288.53	Метод спутниковых геодезических измерений (определений)	0.1	-
н306У	-	-	640926.19	2428254.56	Метод спутниковых геодезических измерений (определений)	0.1	-
н307У	-	-	640931.84	2428245.15	Метод спутниковых геодезических измерений (определений)	0.1	-
н308У	-	-	640947.95	2428254.56	Метод спутниковых геодезических измерений (определений)	0.1	-
н309У	-	-	640943.31	2428261.80	Метод спутниковых геодезических измерений (определений)	0.1	-

1. Сведения о характерных точках границы уточняемого земельного участка с кадастровым номером 70:06:0101002:740 :							
Система координат 70.2						Зона № 2	
Обозначение характерных точек границ	Координаты, м				Метод определения координат	Формулы, примененные для расчета средней квадратической погрешности определения координат характерных точек границ (Mt), с подставленными в такие формулы значениями и итоговые (вычисленные) значения Mt, м	Описание закрепления точки
	содержатся в Едином государственном реестре недвижимости		определены в результате выполнения комплексных кадастровых работ				
	X	Y	X	Y			
1	2	3	4	5	6	7	8
н310У	-	-	640944.60	2428265.48	Метод спутниковых геодезических измерений (определений)	0.1	-
н304У	-	-	640924.78	2428300.02	Метод спутниковых геодезических измерений (определений)	0.1	-
2. Сведения о частях границ уточняемого земельного участка с кадастровым номером 70:06:0101002:740 :							
Обозначение части границ		Горизонтальное проложение (S), м		Описание прохождения части границ	Сведения о согласовании местоположения границ (согласовано/спорное)		
от т.	до т.						
1	2	3		4	5		
н304У	н305У	21.58		-	-		
н305У	н306У	39.26		-	-		
н306У	н307У	10.98		-	-		
н307У	н308У	18.66		-	-		
н308У	н309У	8.60		-	-		
н309У	н310У	3.90		-	-		
н310У	н304У	39.82		-	-		
3. Сведения о характеристиках уточняемого земельного участка с кадастровым номером 70:06:0101002:740 :							
№ п/п	Наименование характеристики земельного участка			Значение характеристики			
1	2			3			
1.	Адрес земельного участка			Российская Федерация, Томская область, район Каргасокский, село Каргасок, улица Тракторная, дом 71б			
1.1.	Сведения о местоположении земельного участка (при отсутствии адреса) в структурированном в соответствии с федеральной информационной адресной системой виде			-			
1.2.	Дополнительные сведения о местоположении земельного участка			-			

<b>3. Сведения о характеристиках уточняемого земельного участка с кадастровым номером 70:06:0101002:740 :</b>		
<b>№ п/п</b>	<b>Наименование характеристики земельного участка</b>	<b>Значение характеристики</b>
<b>1</b>	<b>2</b>	<b>3</b>
2.	Площадь земельного участка ± величина погрешности определения (вычисления) площади ( $P \pm \Delta P$ ), м2	1058 ± 11
3.	Формула, примененная для вычисления предельной погрешности определения площади земельного участка, с подставленными значениями и итоговые (вычисленные) значения ( $\Delta P$ ), м2	$\Delta P = 3.5 * M_t * \sqrt{P} = 3.5 * 0,1 * \sqrt{1058} = 11$
4.	Площадь земельного участка согласно сведениям Единого государственного реестра недвижимости ( $R_{\text{кад}}$ ), м2	1051
5.	Оценка расхождения $P$ и $R_{\text{кад}}$ ( $P - R_{\text{кад}}$ ), м2	7
6.	Предельные минимальный и максимальный размеры земельного участка ( $R_{\text{мин}}$ и $R_{\text{макс}}$ ), м2	- -
7.	Вид (виды) разрешенного использования	Личное подсобное хозяйство
7.1.	Дополнительные сведения об использовании земельного участка	-
8.	Кадастровый или иной государственный учетный номер (инвентарный) здания, сооружения, объекта незавершенного строительства, расположенного на земельном участке	70:06:0101002:1250
9.	Сведения о земельных участках (землях общего пользования, территории общего пользования), посредством которых обеспечивается доступ	Земли общего пользования (1) Земли общего пользования
10.	Иные сведения	-
<b>4. Пояснения к сведениям об уточняемом земельном участке с кадастровым номером 70:06:0101002:740 :</b>		
1.	-	

## Сведения об уточняемых земельных участках

**1. Сведения о характерных точках границы уточняемого земельного участка с кадастровым номером 70:06:0101002:742 :**

**Система координат 70.2**

**Зона № 2**

Обозначение характерных точек границ	Координаты, м				Метод определения координат	Формулы, примененные для расчета средней квадратической погрешности определения координат характерных точек границ (Mt), с подставленными в такие формулы значениями и итоговые (вычисленные) значения Mt, м	Описание закрепления точки
	содержатся в Едином государственном реестре недвижимости		определены в результате выполнения комплексных кадастровых работ				
	X	Y	X	Y			
1	2	3	4	5	6	7	8
н311У	-	-	640858.16	2428261.29	Метод спутниковых геодезических измерений (определений)	0.1	-
н312У	-	-	640868.26	2428244.39	Метод спутниковых геодезических измерений (определений)	0.1	-
н313У	-	-	640891.77	2428259.89	Метод спутниковых геодезических измерений (определений)	0.1	-
н314У	-	-	640884.80	2428271.16	Метод спутниковых геодезических измерений (определений)	0.1	-
н315У	-	-	640885.30	2428271.89	Метод спутниковых геодезических измерений (определений)	0.1	-
н316У	-	-	640883.20	2428273.74	Метод спутниковых геодезических измерений (определений)	0.1	-

1. Сведения о характерных точках границы уточняемого земельного участка с кадастровым номером 70:06:0101002:742 :							
Система координат 70.2						Зона № 2	
Обозначение характерных точек границ	Координаты, м				Метод определения координат	Формулы, примененные для расчета средней квадратической погрешности определения координат характерных точек границ (Mt), с подставленными в такие формулы значениями и итоговые (вычисленные) значения Mt, м	Описание закрепления точки
	содержатся в Едином государственном реестре недвижимости		определены в результате выполнения комплексных кадастровых работ				
	X	Y	X	Y			
1	2	3	4	5	6	7	8
н311У	-	-	640858.16	2428261.29	Метод спутниковых геодезических измерений (определений)	0.1	-
2. Сведения о частях границ уточняемого земельного участка с кадастровым номером 70:06:0101002:742 :							
Обозначение части границ		Горизонтальное проложение (S), м	Описание прохождения части границ	Сведения о согласовании местоположения границ (согласовано/спорное)			
от т.	до т.						
1	2	3	4	5			
н311У	н312У	19.69	-	-			
н312У	н313У	28.16	-	-			
н313У	н314У	13.25	-	-			
н314У	н315У	0.88	-	-			
н315У	н316У	2.80	-	-			
н316У	н311У	27.96	-	-			
3. Сведения о характеристиках уточняемого земельного участка с кадастровым номером 70:06:0101002:742 :							
№ п/п	Наименование характеристики земельного участка		Значение характеристики				
1	2		3				
1.	Адрес земельного участка		Российская Федерация, Томская область, район Каргасокский, село Каргасок, улица Тракторная, дом 71в				
1.1.	Сведения о местоположении земельного участка (при отсутствии адреса) в структурированном в соответствии с федеральной информационной адресной системой виде		-				
1.2.	Дополнительные сведения о местоположении земельного участка		-				
2.	Площадь земельного участка ± величина погрешности определения (вычисления) площади (P ± ΔP), м2		505 ± 8				
3.	Формула, примененная для вычисления предельной погрешности определения площади земельного участка, с подставленными значениями и итоговые (вычисленные) значения (ΔP), м2		$\Delta P = 3.5 * Mt * \sqrt{P} = 3.5 * 0,1 * \sqrt{505} = 8$				
4.	Площадь земельного участка согласно сведениям Единого государственного реестра недвижимости (Pкад), м2		500				
5.	Оценка расхождения P и Pкад (P - Pкад), м2		5				

<b>3. Сведения о характеристиках уточняемого земельного участка с кадастровым номером 70:06:0101002:742 :</b>		
<b>№ п/п</b>	<b>Наименование характеристики земельного участка</b>	<b>Значение характеристики</b>
<b>1</b>	<b>2</b>	<b>3</b>
6.	Предельные минимальный и максимальный размеры земельного участка (Рмин и Рмакс), м2	- -
7.	Вид (виды) разрешенного использования	Личное подсобное хозяйство
7.1.	Дополнительные сведения об использовании земельного участка	-
8.	Кадастровый или иной государственный учетный номер (инвентарный) здания, сооружения, объекта незавершенного строительства, расположенного на земельном участке	-
9.	Сведения о земельных участках (землях общего пользования, территории общего пользования), посредством которых обеспечивается доступ	Земли общего пользования (1) Земли общего пользования
10.	Иные сведения	-

**4. Пояснения к сведениям об уточняемом земельном участке с кадастровым номером 70:06:0101002:742 :**

1.	-

## Сведения об уточняемых земельных участках

**1. Сведения о характерных точках границы уточняемого земельного участка с кадастровым номером 70:06:0101002:744 :**

**Система координат 70.2**

**Зона № 2**

Обозначение характерных точек границ	Координаты, м				Метод определения координат	Формулы, примененные для расчета средней квадратической погрешности определения координат характерных точек границ (Mt), с подставленными в такие формулы значениями и итоговые (вычисленные) значения Mt, м	Описание закрепления точки
	содержатся в Едином государственном реестре недвижимости		определены в результате выполнения комплексных кадастровых работ				
	X	Y	X	Y			
1	2	3	4	5	6	7	8
н317У	-	-	641052.26	2428239.09	Метод спутниковых геодезических измерений (определений)	0.1	-
н318У	-	-	641040.32	2428230.61	Метод спутниковых геодезических измерений (определений)	0.1	-
н319У	-	-	641023.86	2428218.15	Метод спутниковых геодезических измерений (определений)	0.1	-
н320У	-	-	641046.58	2428185.95	Метод спутниковых геодезических измерений (определений)	0.1	-
н321У	-	-	641057.00	2428189.79	Метод спутниковых геодезических измерений (определений)	0.1	-
н322У	-	-	641056.81	2428190.26	Метод спутниковых геодезических измерений (определений)	0.1	-

1. Сведения о характерных точках границы уточняемого земельного участка с кадастровым номером 70:06:0101002:744 :							
Система координат 70.2						Зона № 2	
Обозначение характерных точек границ	Координаты, м				Метод определения координат	Формулы, примененные для расчета средней квадратической погрешности определения координат характерных точек границ (Mt), с подставленными в такие формулы значениями и итоговые (вычисленные) значения Mt, м	Описание закрепления точки
	содержатся в Едином государственном реестре недвижимости		определены в результате выполнения комплексных кадастровых работ				
	X	Y	X	Y			
1	2	3	4	5	6	7	8
н323У	-	-	641076.80	2428197.92	Метод спутниковых геодезических измерений (определений)	0.1	-
н317У	-	-	641052.26	2428239.09	Метод спутниковых геодезических измерений (определений)	0.1	-
2. Сведения о частях границ уточняемого земельного участка с кадастровым номером 70:06:0101002:744 :							
Обозначение части границ		Горизонтальное проложение (S), м		Описание прохождения части границ	Сведения о согласовании местоположения границ (согласовано/спорное)		
от т.	до т.						
1	2	3		4	5		
н317У	н318У	14.64		-	-		
н318У	н319У	20.64		-	-		
н319У	н320У	39.41		-	-		
н320У	н321У	11.11		-	-		
н321У	н322У	0.51		-	-		
н322У	н323У	21.41		-	-		
н323У	н317У	47.93		-	-		
3. Сведения о характеристиках уточняемого земельного участка с кадастровым номером 70:06:0101002:744 :							
№ п/п	Наименование характеристики земельного участка			Значение характеристики			
1	2			3			
1.	Адрес земельного участка			Российская Федерация, Томская область, район Каргасокский, село Каргасок, улица Тракторная, дом 75			
1.1.	Сведения о местоположении земельного участка (при отсутствии адреса) в структурированном в соответствии с федеральной информационной адресной системой виде			-			
1.2.	Дополнительные сведения о местоположении земельного участка			-			



<b>3. Сведения о характеристиках уточняемого земельного участка с кадастровым номером 70:06:0101002:744 :</b>		
<b>№ п/п</b>	<b>Наименование характеристики земельного участка</b>	<b>Значение характеристики</b>
<b>1</b>	<b>2</b>	<b>3</b>
2.	Площадь земельного участка ± величина погрешности определения (вычисления) площади ( $P \pm \Delta P$ ), м2	1468 ± 13
3.	Формула, примененная для вычисления предельной погрешности определения площади земельного участка, с подставленными значениями и итоговые (вычисленные) значения ( $\Delta P$ ), м2	$\Delta P = 3.5 * M_t * \sqrt{P} = 3.5 * 0,1 * \sqrt{1468} = 13$
4.	Площадь земельного участка согласно сведениям Единого государственного реестра недвижимости ( $R_{\text{кад}}$ ), м2	1420
5.	Оценка расхождения $P$ и $R_{\text{кад}}$ ( $P - R_{\text{кад}}$ ), м2	48
6.	Предельные минимальный и максимальный размеры земельного участка ( $R_{\text{мин}}$ и $R_{\text{макс}}$ ), м2	- -
7.	Вид (виды) разрешенного использования	Для ведения личного подсобного хозяйства
7.1.	Дополнительные сведения об использовании земельного участка	-
8.	Кадастровый или иной государственный учетный номер (инвентарный) здания, сооружения, объекта незавершенного строительства, расположенного на земельном участке	70:06:0101002:1086
9.	Сведения о земельных участках (землях общего пользования, территории общего пользования), посредством которых обеспечивается доступ	Земли общего пользования (1) Земли общего пользования
10.	Иные сведения	-
<b>4. Пояснения к сведениям об уточняемом земельном участке с кадастровым номером 70:06:0101002:744 :</b>		
1.	-	

## Сведения об уточняемых земельных участках

**1. Сведения о характерных точках границы уточняемого земельного участка с кадастровым номером 70:06:0101002:749 :**

**Система координат 70.2**

**Зона № 2**

Обозначение характерных точек границ	Координаты, м				Метод опреде ления коор динат	Формулы, примененные для расчета средней квадратической погрешности определения координат характерных точек границ (Mt), с подставленными в такие формулы значениями и итоговые (вычисленные) значения Mt, м	Описание закрепле ния точки
	содержатся в Едином государственном реестре недвижимости		определены в результате выполнения комплексных кадастровых работ				
	X	Y	X	Y			
1	2	3	4	5	6	7	8
н324У	-	-	641090.95	2428254.12	Метод спутник овых геодези ческих измерен ий (опреде лений)	0.1	-
н325У	-	-	641073.77	2428279.95	Метод спутник овых геодези ческих измерен ий (опреде лений)	0.1	-
н326У	-	-	641047.11	2428263.84	Метод спутник овых геодези ческих измерен ий (опреде лений)	0.1	-
161	-	-	641068.03	2428239.65	Метод спутник овых геодези ческих измерен ий (опреде лений)	0.1	-
165	-	-	641089.85	2428252.99	Метод спутник овых геодези ческих измерен ий (опреде лений)	0.1	-
н324У	-	-	641090.95	2428254.12	Метод спутник овых геодези ческих измерен ий (опреде лений)	0.1	-

<b>2. Сведения о частях границ уточняемого земельного участка с кадастровым номером 70:06:0101002:749 :</b>				
Обозначение части границ		Горизонтальное проложение (S), м	Описание прохождения части границ	Сведения о согласовании местоположения границ (согласовано/спорное)
от т.	до т.			
1	2	3	4	5
н324У	н325У	31.02	-	-
н325У	н326У	31.15	-	-
н326У	161	31.98	-	-
161	165	25.57	-	-
165	н324У	1.58	-	-

<b>3. Сведения о характеристиках уточняемого земельного участка с кадастровым номером 70:06:0101002:749 :</b>		
№ п/п	Наименование характеристики земельного участка	Значение характеристики
1	2	3
1.	Адрес земельного участка	Российская Федерация, Томская область, район Каргасокский, село Каргасок, улица Тракторная, дом 80
1.1.	Сведения о местоположении земельного участка (при отсутствии адреса) в структурированном в соответствии с федеральной информационной адресной системой виде	-
1.2.	Дополнительные сведения о местоположении земельного участка	-
2.	Площадь земельного участка ± величина погрешности определения (вычисления) площади ( $P \pm \Delta P$ ), м <sup>2</sup>	916 ± 11
3.	Формула, примененная для вычисления предельной погрешности определения площади земельного участка, с подставленными значениями и итоговые (вычисленные) значения ( $\Delta P$ ), м <sup>2</sup>	$\Delta P = 3.5 * M_t * \sqrt{P} = 3.5 * 0,1 * \sqrt{916} = 11$
4.	Площадь земельного участка согласно сведениям Единого государственного реестра недвижимости ( $P_{\text{кад}}$ ), м <sup>2</sup>	906
5.	Оценка расхождения $P$ и $P_{\text{кад}}$ ( $P - P_{\text{кад}}$ ), м <sup>2</sup>	10
6.	Предельные минимальный и максимальный размеры земельного участка ( $P_{\text{мин}}$ и $P_{\text{макс}}$ ), м <sup>2</sup>	- -
7.	Вид (виды) разрешенного использования	Для ведения личного подсобного хозяйства
7.1.	Дополнительные сведения об использовании земельного участка	-
8.	Кадастровый или иной государственный учетный номер (инвентарный) здания, сооружения, объекта незавершенного строительства, расположенного на земельном участке	-
9.	Сведения о земельных участках (землях общего пользования, территории общего пользования), посредством которых обеспечивается доступ	Земли общего пользования (1) Земли общего пользования
10.	Иные сведения	-

**4. Пояснения к сведениям об уточняемом земельном участке с кадастровым номером 70:06:0101002:749 :**

1.	-
----	---

## Сведения об уточняемых земельных участках

**1. Сведения о характерных точках границы уточняемого земельного участка с кадастровым номером 70:06:0101002:757 :**

**Система координат 70.2**

**Зона № 2**

Обозначение характерных точек границ	Координаты, м				Метод определения координат	Формулы, примененные для расчета средней квадратической погрешности определения координат характерных точек границ (Mt), с подставленными в такие формулы значениями и итоговые (вычисленные) значения Mt, м	Описание закрепления точки
	содержатся в Едином государственном реестре недвижимости		определены в результате выполнения комплексных кадастровых работ				
	X	Y	X	Y			
1	2	3	4	5	6	7	8
н327У	-	-	641128.21	2428110.89	Метод спутниковых геодезических измерений (определений)	0.1	-
н328У	-	-	641158.71	2428113.69	Метод спутниковых геодезических измерений (определений)	0.1	-
н329У	-	-	641155.51	2428130.41	Метод спутниковых геодезических измерений (определений)	0.1	-
н330У	-	-	641126.01	2428127.09	Метод спутниковых геодезических измерений (определений)	0.1	-
н327У	-	-	641128.21	2428110.89	Метод спутниковых геодезических измерений (определений)	0.1	-

<b>2. Сведения о частях границ уточняемого земельного участка с кадастровым номером 70:06:0101002:757 :</b>				
Обозначение части границ		Горизонтальное проложение (S), м	Описание прохождения части границ	Сведения о согласовании местоположения границ (согласовано/спорное)
от т.	до т.			
1	2	3	4	5
н327У	н328У	30.63	-	-
н328У	н329У	17.02	-	-
н329У	н330У	29.69	-	-
н330У	н327У	16.35	-	-
<b>3. Сведения о характеристиках уточняемого земельного участка с кадастровым номером 70:06:0101002:757 :</b>				
№ п/п	Наименование характеристики земельного участка	Значение характеристики		
1	2	3		
1.	Адрес земельного участка	Российская Федерация, Томская область, район Каргасокский, село Каргасок, улица Тракторная, дом 90		
1.1.	Сведения о местоположении земельного участка (при отсутствии адреса) в структурированном в соответствии с федеральной информационной адресной системой виде	-		
1.2.	Дополнительные сведения о местоположении земельного участка	-		
2.	Площадь земельного участка ± величина погрешности определения (вычисления) площади (P ± ΔP), м2	502 ± 8		
3.	Формула, примененная для вычисления предельной погрешности определения площади земельного участка, с подставленными значениями и итоговые (вычисленные) значения (ΔP), м2	$\Delta P = 3.5 * M_t * \sqrt{P} = 3.5 * 0,1 * \sqrt{502} = 8$		
4.	Площадь земельного участка согласно сведениям Единого государственного реестра недвижимости (P <sub>кад</sub> ), м2	500		
5.	Оценка расхождения P и P <sub>кад</sub> (P - P <sub>кад</sub> ), м2	2		
6.	Предельные минимальный и максимальный размеры земельного участка (P <sub>мин</sub> и P <sub>макс</sub> ), м2	-		
7.	Вид (виды) разрешенного использования	Личное подсобное хозяйство		
7.1.	Дополнительные сведения об использовании земельного участка	-		
8.	Кадастровый или иной государственный учетный номер (инвентарный) здания, сооружения, объекта незавершенного строительства, расположенного на земельном участке	70:06:0101002:1102		
9.	Сведения о земельных участках (землях общего пользования, территории общего пользования), посредством которых обеспечивается доступ	Земли общего пользования (1) Земли общего пользования		
10.	Иные сведения	-		
<b>4. Пояснения к сведениям об уточняемом земельном участке с кадастровым номером 70:06:0101002:757 :</b>				
1.	-			

## Сведения об уточняемых земельных участках

**1. Сведения о характерных точках границы уточняемого земельного участка с кадастровым номером 70:06:0101002:758 :**

Система координат 70.2

Зона № 2

Обозначение характерных точек границ	Координаты, м				Метод определения координат	Формулы, примененные для расчета средней квадратической погрешности определения координат характерных точек границ (Mt), с подставленными в такие формулы значениями и итоговые (вычисленные) значения Mt, м	Описание закрепления точки
	содержатся в Едином государственном реестре недвижимости		определены в результате выполнения комплексных кадастровых работ				
	X	Y	X	Y			
1	2	3	4	5	6	7	8
н327У	-	-	641128.21	2428110.89	Метод спутниковых геодезических измерений (определений)	0.1	-
н331У	-	-	641129.41	2428094.54	Метод спутниковых геодезических измерений (определений)	0.1	-
н332У	-	-	641162.96	2428093.44	Метод спутниковых геодезических измерений (определений)	0.1	-
н333У	-	-	641160.72	2428113.69	Метод спутниковых геодезических измерений (определений)	0.1	-
н328У	-	-	641158.71	2428113.69	Метод спутниковых геодезических измерений (определений)	0.1	-
н327У	-	-	641128.21	2428110.89	Метод спутниковых геодезических измерений (определений)	0.1	-

<b>2. Сведения о частях границ уточняемого земельного участка с кадастровым номером 70:06:0101002:758 :</b>				
Обозначение части границ		Горизонтальное проложение (S), м	Описание прохождения части границ	Сведения о согласовании местоположения границ (согласовано/спорное)
от т.	до т.			
1	2	3	4	5
н327У	н331У	16.39	-	-
н331У	н332У	33.57	-	-
н332У	н333У	20.37	-	-
н333У	н328У	2.01	-	-
н328У	н327У	30.63	-	-
<b>3. Сведения о характеристиках уточняемого земельного участка с кадастровым номером 70:06:0101002:758 :</b>				
№ п/п	Наименование характеристики земельного участка	Значение характеристики		
1	2	3		
1.	Адрес земельного участка	Российская Федерация, Томская область, район Каргасокский, село Каргасок, улица Тракторная, дом 90		
1.1.	Сведения о местоположении земельного участка (при отсутствии адреса) в структурированном в соответствии с федеральной информационной адресной системой виде	-		
1.2.	Дополнительные сведения о местоположении земельного участка	-		
2.	Площадь земельного участка ± величина погрешности определения (вычисления) площади (P ± ΔP), м <sup>2</sup>	609 ± 9		
3.	Формула, примененная для вычисления предельной погрешности определения площади земельного участка, с подставленными значениями и итоговые (вычисленные) значения (ΔP), м <sup>2</sup>	$\Delta P = 3.5 * M_t * \sqrt{P} = 3.5 * 0,1 * \sqrt{609} = 9$		
4.	Площадь земельного участка согласно сведениям Единого государственного реестра недвижимости (P <sub>кад</sub> ), м <sup>2</sup>	600		
5.	Оценка расхождения P и P <sub>кад</sub> (P - P <sub>кад</sub> ), м <sup>2</sup>	9		
6.	Предельные минимальный и максимальный размеры земельного участка (P <sub>мин</sub> и P <sub>макс</sub> ), м <sup>2</sup>	-		
7.	Вид (виды) разрешенного использования	Личное подсобное хозяйство		
7.1.	Дополнительные сведения об использовании земельного участка	-		
8.	Кадастровый или иной государственный учетный номер (инвентарный) здания, сооружения, объекта незавершенного строительства, расположенного на земельном участке	70:06:0101002:1102		
9.	Сведения о земельных участках (землях общего пользования, территории общего пользования), посредством которых обеспечивается доступ	Земли общего пользования (1) Земли общего пользования		
10.	Иные сведения	-		
<b>4. Пояснения к сведениям об уточняемом земельном участке с кадастровым номером 70:06:0101002:758 :</b>				
1.	-			

## Сведения об уточняемых земельных участках

**1. Сведения о характерных точках границы уточняемого земельного участка с кадастровым номером 70:06:0101002:759 :**

**Система координат 70.2**

**Зона № 2**

Обозначение характерных точек границ	Координаты, м				Метод определения координат	Формулы, примененные для расчета средней квадратической погрешности определения координат характерных точек границ (Mt), с подставленными в такие формулы значениями и итоговые (вычисленные) значения Mt, м	Описание закрепления точки
	содержатся в Едином государственном реестре недвижимости		определены в результате выполнения комплексных кадастровых работ				
	X	Y	X	Y			
1	2	3	4	5	6	7	8
н331У	-	-	641129.41	2428094.54	Метод спутниковых геодезических измерений (определений)	0.1	-
н334У	-	-	641129.41	2428078.94	Метод спутниковых геодезических измерений (определений)	0.1	-
н335У	-	-	641152.86	2428077.22	Метод спутниковых геодезических измерений (определений)	0.1	-
н336У	-	-	641153.31	2428089.79	Метод спутниковых геодезических измерений (определений)	0.1	-
н337У	-	-	641158.92	2428089.68	Метод спутниковых геодезических измерений (определений)	0.1	-
н338У	-	-	641159.16	2428093.56	Метод спутниковых геодезических измерений (определений)	0.1	-



1. Сведения о характерных точках границы уточняемого земельного участка с кадастровым номером 70:06:0101002:759 :							
Система координат 70.2						Зона № 2	
Обозначение характерных точек границ	Координаты, м				Метод определения координат	Формулы, примененные для расчета средней квадратической погрешности определения координат характерных точек границ (Mt), с подставленными в такие формулы значениями и итоговые (вычисленные) значения Mt, м	Описание закрепления точки
	содержатся в Едином государственном реестре недвижимости		определены в результате выполнения комплексных кадастровых работ				
	X	Y	X	Y			
1	2	3	4	5	6	7	8
н331У	-	-	641129.41	2428094.54	Метод спутниковых геодезических измерений (определений)	0.1	-
2. Сведения о частях границ уточняемого земельного участка с кадастровым номером 70:06:0101002:759 :							
Обозначение части границ		Горизонтальное проложение (S), м	Описание прохождения части границ	Сведения о согласовании местоположения границ (согласовано/спорное)			
от т.	до т.						
1	2	3	4	5			
н331У	н334У	15.60	-	-			
н334У	н335У	23.51	-	-			
н335У	н336У	12.58	-	-			
н336У	н337У	5.61	-	-			
н337У	н338У	3.89	-	-			
н338У	н331У	29.77	-	-			
3. Сведения о характеристиках уточняемого земельного участка с кадастровым номером 70:06:0101002:759 :							
№ п/п	Наименование характеристики земельного участка		Значение характеристики				
1	2		3				
1.	Адрес земельного участка		Российская Федерация, Томская область, район Каргасокский, село Каргасок, улица Тракторная, дом 92				
1.1.	Сведения о местоположении земельного участка (при отсутствии адреса) в структурированном в соответствии с федеральной информационной адресной системой виде		-				
1.2.	Дополнительные сведения о местоположении земельного участка		-				
2.	Площадь земельного участка ± величина погрешности определения (вычисления) площади (P ± ΔP), м2		404 ± 7				
3.	Формула, примененная для вычисления предельной погрешности определения площади земельного участка, с подставленными значениями и итоговые (вычисленные) значения (ΔP), м2		$\Delta P = 3.5 * Mt * \sqrt{P} = 3.5 * 0,1 * \sqrt{404} = 7$				
4.	Площадь земельного участка согласно сведениям Единого государственного реестра недвижимости (Pкад), м2		400				
5.	Оценка расхождения P и Pкад (P - Pкад), м2		4				

**3. Сведения о характеристиках уточняемого земельного участка с кадастровым номером 70:06:0101002:759 :**

<b>№ п/п</b>	<b>Наименование характеристики земельного участка</b>	<b>Значение характеристики</b>
<b>1</b>	<b>2</b>	<b>3</b>
6.	Предельные минимальный и максимальный размеры земельного участка (Рмин и Рмакс), м2	- -
7.	Вид (виды) разрешенного использования	Личное подсобное хозяйство
7.1.	Дополнительные сведения об использовании земельного участка	-
8.	Кадастровый или иной государственный учетный номер (инвентарный) здания, сооружения, объекта незавершенного строительства, расположенного на земельном участке	70:06:0101002:1103
9.	Сведения о земельных участках (землях общего пользования, территории общего пользования), посредством которых обеспечивается доступ	Земли общего пользования (1) Земли общего пользования
10.	Иные сведения	-

**4. Пояснения к сведениям об уточняемом земельном участке с кадастровым номером 70:06:0101002:759 :**

1. -

## Сведения об уточняемых земельных участках

**1. Сведения о характерных точках границы уточняемого земельного участка с кадастровым номером 70:06:0101002:760 :**

**Система координат 70.2**

**Зона № 2**

Обозначение характерных точек границ	Координаты, м				Метод определения координат	Формулы, примененные для расчета средней квадратической погрешности определения координат характерных точек границ (Mt), с подставленными в такие формулы значениями и итоговые (вычисленные) значения Mt, м	Описание закрепления точки
	содержатся в Едином государственном реестре недвижимости		определены в результате выполнения комплексных кадастровых работ				
	X	Y	X	Y			
1	2	3	4	5	6	7	8
н334У	-	-	641129.41	2428078.94	Метод спутниковых геодезических измерений (определений)	0.1	-
н339У	-	-	641128.71	2428062.19	Метод спутниковых геодезических измерений (определений)	0.1	-
н340У	-	-	641150.91	2428061.94	Метод спутниковых геодезических измерений (определений)	0.1	-
н341У	-	-	641167.66	2428061.84	Метод спутниковых геодезических измерений (определений)	0.1	-
н342У	-	-	641167.41	2428076.64	Метод спутниковых геодезических измерений (определений)	0.1	-
н335У	-	-	641152.86	2428077.22	Метод спутниковых геодезических измерений (определений)	0.1	-

1. Сведения о характерных точках границы уточняемого земельного участка с кадастровым номером 70:06:0101002:760 :							
Система координат 70.2						Зона № 2	
Обозначение характерных точек границ	Координаты, м				Метод определения координат	Формулы, примененные для расчета средней квадратической погрешности определения координат характерных точек границ (Mt), с подставленными в такие формулы значениями и итоговые (вычисленные) значения Mt, м	Описание закрепления точки
	содержатся в Едином государственном реестре недвижимости		определены в результате выполнения комплексных кадастровых работ				
	X	Y	X	Y			
1	2	3	4	5	6	7	8
н334У	-	-	641129.41	2428078.94	Метод спутниковых геодезических измерений (определений)	0.1	-
2. Сведения о частях границ уточняемого земельного участка с кадастровым номером 70:06:0101002:760 :							
Обозначение части границ		Горизонтальное проложение (S), м	Описание прохождения части границ	Сведения о согласовании местоположения границ (согласовано/спорное)			
от т.	до т.						
1	2	3	4	5			
н334У	н339У	16.76	-	-			
н339У	н340У	22.20	-	-			
н340У	н341У	16.75	-	-			
н341У	н342У	14.80	-	-			
н342У	н335У	14.56	-	-			
н335У	н334У	23.51	-	-			
3. Сведения о характеристиках уточняемого земельного участка с кадастровым номером 70:06:0101002:760 :							
№ п/п	Наименование характеристики земельного участка		Значение характеристики				
1	2		3				
1.	Адрес земельного участка		Российская Федерация, Томская область, район Каргасокский, село Каргасок, улица Тракторная, дом 92				
1.1.	Сведения о местоположении земельного участка (при отсутствии адреса) в структурированном в соответствии с федеральной информационной адресной системой виде		-				
1.2.	Дополнительные сведения о местоположении земельного участка		-				
2.	Площадь земельного участка ± величина погрешности определения (вычисления) площади (P ± ΔP), м2		603 ± 9				
3.	Формула, примененная для вычисления предельной погрешности определения площади земельного участка, с подставленными значениями и итоговые (вычисленные) значения (ΔP), м2		$\Delta P = 3.5 * Mt * \sqrt{P} = 3.5 * 0,1 * \sqrt{603} = 9$				
4.	Площадь земельного участка согласно сведениям Единого государственного реестра недвижимости (Pкад), м2		600				
5.	Оценка расхождения P и Pкад (P - Pкад), м2		3				

**3. Сведения о характеристиках уточняемого земельного участка с кадастровым номером 70:06:0101002:760 :**

<b>№ п/п</b>	<b>Наименование характеристики земельного участка</b>	<b>Значение характеристики</b>
<b>1</b>	<b>2</b>	<b>3</b>
6.	Предельные минимальный и максимальный размеры земельного участка (Рмин и Рмакс), м2	- -
7.	Вид (виды) разрешенного использования	Личное подсобное хозяйство
7.1.	Дополнительные сведения об использовании земельного участка	-
8.	Кадастровый или иной государственный учетный номер (инвентарный) здания, сооружения, объекта незавершенного строительства, расположенного на земельном участке	-
9.	Сведения о земельных участках (землях общего пользования, территории общего пользования), посредством которых обеспечивается доступ	Земли общего пользования (1) Земли общего пользования
10.	Иные сведения	-

**4. Пояснения к сведениям об уточняемом земельном участке с кадастровым номером 70:06:0101002:760 :**

1.	-
----	---

## Сведения об уточняемых земельных участках

**1. Сведения о характерных точках границы уточняемого земельного участка с кадастровым номером 70:06:0101002:761 :**

**Система координат 70.2**

**Зона № 2**

Обозначение характерных точек границ	Координаты, м				Метод опреде ления коор динат	Формулы, примененные для расчета средней квадратической погрешности определения координат характерных точек границ (Mt), с подставленными в такие формулы значениями и итоговые (вычисленные) значения Mt, м	Описание закрепле ния точки
	содержатся в Едином государственном реестре недвижимости		определены в результате выполнения комплексных кадастровых работ				
	X	Y	X	Y			
1	2	3	4	5	6	7	8
н343У	-	-	641132.31	2428062.16	Метод спутник овых геодези ческих измерен ий (опреде лений)	0.1	-
н344У	-	-	641130.64	2428045.08	Метод спутник овых геодези ческих измерен ий (опреде лений)	0.1	-
н345У	-	-	641159.66	2428043.29	Метод спутник овых геодези ческих измерен ий (опреде лений)	0.1	-
н346У	-	-	641160.36	2428061.88	Метод спутник овых геодези ческих измерен ий (опреде лений)	0.1	-
н340У	-	-	641150.91	2428061.94	Метод спутник овых геодези ческих измерен ий (опреде лений)	0.1	-
н343У	-	-	641132.31	2428062.16	Метод спутник овых геодези ческих измерен ий (опреде лений)	0.1	-

<b>2. Сведения о частях границ уточняемого земельного участка с кадастровым номером 70:06:0101002:761 :</b>				
Обозначение части границ		Горизонтальное проложение (S), м	Описание прохождения части границ	Сведения о согласовании местоположения границ (согласовано/спорное)
от т.	до т.			
1	2	3	4	5
н343У	н344У	17.16	-	-
н344У	н345У	29.08	-	-
н345У	н346У	18.60	-	-
н346У	н340У	9.45	-	-
н340У	н343У	18.60	-	-
<b>3. Сведения о характеристиках уточняемого земельного участка с кадастровым номером 70:06:0101002:761 :</b>				
№ п/п	Наименование характеристики земельного участка	Значение характеристики		
1	2	3		
1.	Адрес земельного участка	Российская Федерация, Томская область, район Каргасокский, село Каргасок, улица Тракторная, дом 94		
1.1.	Сведения о местоположении земельного участка (при отсутствии адреса) в структурированном в соответствии с федеральной информационной адресной системой виде	-		
1.2.	Дополнительные сведения о местоположении земельного участка	-		
2.	Площадь земельного участка ± величина погрешности определения (вычисления) площади (P ± ΔP), м <sup>2</sup>	510 ± 8		
3.	Формула, примененная для вычисления предельной погрешности определения площади земельного участка, с подставленными значениями и итоговые (вычисленные) значения (ΔP), м <sup>2</sup>	$\Delta P = 3.5 * M_t * \sqrt{P} = 3.5 * 0,1 * \sqrt{510} = 8$		
4.	Площадь земельного участка согласно сведениям Единого государственного реестра недвижимости (P <sub>кад</sub> ), м <sup>2</sup>	500		
5.	Оценка расхождения P и P <sub>кад</sub> (P - P <sub>кад</sub> ), м <sup>2</sup>	10		
6.	Предельные минимальный и максимальный размеры земельного участка (P <sub>мин</sub> и P <sub>макс</sub> ), м <sup>2</sup>	- -		
7.	Вид (виды) разрешенного использования	Личное подсобное хозяйство		
7.1.	Дополнительные сведения об использовании земельного участка	-		
8.	Кадастровый или иной государственный учетный номер (инвентарный) здания, сооружения, объекта незавершенного строительства, расположенного на земельном участке	70:06:0101002:1087		
9.	Сведения о земельных участках (землях общего пользования, территории общего пользования), посредством которых обеспечивается доступ	Земли общего пользования (1) Земли общего пользования		
10.	Иные сведения	-		
<b>4. Пояснения к сведениям об уточняемом земельном участке с кадастровым номером 70:06:0101002:761 :</b>				
1.	-			

## Сведения об уточняемых земельных участках

**1. Сведения о характерных точках границы уточняемого земельного участка с кадастровым номером 70:06:0101002:762 :**

**Система координат 70.2**

**Зона № 2**

Обозначение характерных точек границ	Координаты, м				Метод определения координат	Формулы, примененные для расчета средней квадратической погрешности определения координат характерных точек границ (Mt), с подставленными в такие формулы значениями и итоговые (вычисленные) значения Mt, м	Описание закрепления точки
	содержатся в Едином государственном реестре недвижимости		определены в результате выполнения комплексных кадастровых работ				
	X	Y	X	Y			
1	2	3	4	5	6	7	8
н344У	-	-	641130.64	2428045.08	Метод спутниковых геодезических измерений (определений)	0.1	-
н347У	-	-	641128.96	2428027.64	Метод спутниковых геодезических измерений (определений)	0.1	-
н348У	-	-	641142.61	2428026.39	Метод спутниковых геодезических измерений (определений)	0.1	-
н349У	-	-	641142.31	2428025.54	Метод спутниковых геодезических измерений (определений)	0.1	-
н350У	-	-	641145.76	2428025.24	Метод спутниковых геодезических измерений (определений)	0.1	-
н351У	-	-	641145.66	2428024.59	Метод спутниковых геодезических измерений (определений)	0.1	-



1. Сведения о характерных точках границы уточняемого земельного участка с кадастровым номером 70:06:0101002:762 :							
Система координат 70.2							Зона № 2
Обозначение характерных точек границ	Координаты, м				Метод определения координат	Формулы, примененные для расчета средней квадратической погрешности определения координат характерных точек границ (Mt), с подставленными в такие формулы значениями и итоговые (вычисленные) значения Mt, м	Описание закрепления точки
	содержатся в Едином государственном реестре недвижимости		определены в результате выполнения комплексных кадастровых работ				
	X	Y	X	Y			
1	2	3	4	5	6	7	8
н352У	-	-	641159.71	2428024.04	Метод спутниковых геодезических измерений (определений)	0.1	-
н353У	-	-	641159.69	2428030.99	Метод спутниковых геодезических измерений (определений)	0.1	-
н354У	-	-	641161.36	2428030.89	Метод спутниковых геодезических измерений (определений)	0.1	-
н355У	-	-	641161.46	2428034.19	Метод спутниковых геодезических измерений (определений)	0.1	-
н356У	-	-	641159.68	2428034.34	Метод спутниковых геодезических измерений (определений)	0.1	-
н345У	-	-	641159.66	2428043.29	Метод спутниковых геодезических измерений (определений)	0.1	-

1. Сведения о характерных точках границы уточняемого земельного участка с кадастровым номером 70:06:0101002:762 :							
Система координат 70.2							Зона № 2
Обозначение характерных точек границ	Координаты, м				Метод определения координат	Формулы, примененные для расчета средней квадратической погрешности определения координат характерных точек границ (Mt), с подставленными в такие формулы значениями и итоговые (вычисленные) значения Mt, м	Описание закрепления точки
	содержатся в Едином государственном реестре недвижимости		определены в результате выполнения комплексных кадастровых работ				
	X	Y	X	Y			
1	2	3	4	5	6	7	8
н344У	-	-	641130.64	2428045.08	Метод спутниковых геодезических измерений (определений)	0.1	-
2. Сведения о частях границ уточняемого земельного участка с кадастровым номером 70:06:0101002:762 :							
Обозначение части границ		Горизонтальное проложение (S), м	Описание прохождения части границ	Сведения о согласовании местоположения границ (согласовано/спорное)			
от т.	до т.						
1	2	3	4	5			
н344У	н347У	17.52	-	-			
н347У	н348У	13.71	-	-			
н348У	н349У	0.90	-	-			
н349У	н350У	3.46	-	-			
н350У	н351У	0.66	-	-			
н351У	н352У	14.06	-	-			
н352У	н353У	6.95	-	-			
н353У	н354У	1.67	-	-			
н354У	н355У	3.30	-	-			
н355У	н356У	1.79	-	-			
н356У	н345У	8.95	-	-			
н345У	н344У	29.08	-	-			
3. Сведения о характеристиках уточняемого земельного участка с кадастровым номером 70:06:0101002:762 :							
№ п/п	Наименование характеристики земельного участка		Значение характеристики				
1	2		3				
1.	Адрес земельного участка		Российская Федерация, Томская область, район Каргасокский, село Каргасок, улица Тракторная, дом 94				
1.1.	Сведения о местоположении земельного участка (при отсутствии адреса) в структурированном в соответствии с федеральной информационной адресной системой виде		-				
1.2.	Дополнительные сведения о местоположении земельного участка		-				

<b>3. Сведения о характеристиках уточняемого земельного участка с кадастровым номером 70:06:0101002:762 :</b>		
<b>№ п/п</b>	<b>Наименование характеристики земельного участка</b>	<b>Значение характеристики</b>
<b>1</b>	<b>2</b>	<b>3</b>
2.	Площадь земельного участка ± величина погрешности определения (вычисления) площади ( $P \pm \Delta P$ ), м2	563 ± 8
3.	Формула, примененная для вычисления предельной погрешности определения площади земельного участка, с подставленными значениями и итоговые (вычисленные) значения ( $\Delta P$ ), м2	$\Delta P = 3.5 * M_t * \sqrt{P} = 3.5 * 0,1 * \sqrt{563} = 8$
4.	Площадь земельного участка согласно сведениям Единого государственного реестра недвижимости ( $R_{\text{кад}}$ ), м2	550
5.	Оценка расхождения $P$ и $R_{\text{кад}}$ ( $P - R_{\text{кад}}$ ), м2	13
6.	Предельные минимальный и максимальный размеры земельного участка ( $R_{\text{мин}}$ и $R_{\text{макс}}$ ), м2	- -
7.	Вид (виды) разрешенного использования	Личное подсобное хозяйство
7.1.	Дополнительные сведения об использовании земельного участка	-
8.	Кадастровый или иной государственный учетный номер (инвентарный) здания, сооружения, объекта незавершенного строительства, расположенного на земельном участке	70:06:0101002:1087
9.	Сведения о земельных участках (землях общего пользования, территории общего пользования), посредством которых обеспечивается доступ	Земли общего пользования (1) Земли общего пользования
10.	Иные сведения	-
<b>4. Пояснения к сведениям об уточняемом земельном участке с кадастровым номером 70:06:0101002:762 :</b>		
1.	-	

## Сведения об уточняемых земельных участках

**1. Сведения о характерных точках границы уточняемого земельного участка с кадастровым номером 70:06:0101002:764 :**

Система координат 70.2

Зона № 2

Обозначение характерных точек границ	Координаты, м				Метод определения координат	Формулы, примененные для расчета средней квадратической погрешности определения координат характерных точек границ (Mt), с подставленными в такие формулы значениями и итоговые (вычисленные) значения Mt, м	Описание закрепления точки
	содержатся в Едином государственном реестре недвижимости		определены в результате выполнения комплексных кадастровых работ				
	X	Y	X	Y			
1	2	3	4	5	6	7	8
н357У	-	-	641177.70	2428008.88	Метод спутниковых геодезических измерений (определений)	0.1	-
н358У	-	-	641176.21	2428023.58	Метод спутниковых геодезических измерений (определений)	0.1	-
н352У	-	-	641159.71	2428024.04	Метод спутниковых геодезических измерений (определений)	0.1	-
н351У	-	-	641145.66	2428024.59	Метод спутниковых геодезических измерений (определений)	0.1	-
н350У	-	-	641145.76	2428025.24	Метод спутниковых геодезических измерений (определений)	0.1	-
н349У	-	-	641142.31	2428025.54	Метод спутниковых геодезических измерений (определений)	0.1	-

1. Сведения о характерных точках границы уточняемого земельного участка с кадастровым номером 70:06:0101002:764 :							
Система координат 70.2							Зона № 2
Обозначение характерных точек границ	Координаты, м				Метод определения координат	Формулы, примененные для расчета средней квадратической погрешности определения координат характерных точек границ (Mt), с подставленными в такие формулы значениями и итоговые (вычисленные) значения Mt, м	Описание закрепления точки
	содержатся в Едином государственном реестре недвижимости		определены в результате выполнения комплексных кадастровых работ				
	X	Y	X	Y			
1	2	3	4	5	6	7	8
н348У	-	-	641142.61	2428026.39	Метод спутниковых геодезических измерений (определений)	0.1	-
н347У	-	-	641128.96	2428027.64	Метод спутниковых геодезических измерений (определений)	0.1	-
н359У	-	-	641125.91	2428027.34	Метод спутниковых геодезических измерений (определений)	0.1	-
н360У	-	-	641125.06	2428010.17	Метод спутниковых геодезических измерений (определений)	0.1	-
н357У	-	-	641177.70	2428008.88	Метод спутниковых геодезических измерений (определений)	0.1	-
2. Сведения о частях границ уточняемого земельного участка с кадастровым номером 70:06:0101002:764 :							
Обозначение части границ		Горизонтальное проложение (S), м	Описание прохождения части границ	Сведения о согласовании местоположения границ (согласовано/спорное)			
от т.	до т.						
1	2	3	4	5			
н357У	н358У	14.78	-	-			
н358У	н352У	16.51	-	-			

<b>2. Сведения о частях границ уточняемого земельного участка с кадастровым номером 70:06:0101002:764 :</b>				
Обозначение части границ		Горизонтальное проложение (S), м	Описание прохождения части границ	Сведения о согласовании местоположения границ (согласовано/спорное)
от т.	до т.			
1	2	3	4	5
н352У	н351У	14.06	-	-
н351У	н350У	0.66	-	-
н350У	н349У	3.46	-	-
н349У	н348У	0.90	-	-
н348У	н347У	13.71	-	-
н347У	н359У	3.06	-	-
н359У	н360У	17.19	-	-
н360У	н357У	52.66	-	-
<b>3. Сведения о характеристиках уточняемого земельного участка с кадастровым номером 70:06:0101002:764 :</b>				
№ п/п	Наименование характеристики земельного участка	Значение характеристики		
1	2	3		
1.	Адрес земельного участка	Российская Федерация, Томская область, район Каргасокский, село Каргасок, улица Тракторная, дом 96		
1.1.	Сведения о местоположении земельного участка (при отсутствии адреса) в структурированном в соответствии с федеральной информационной адресной системой виде	-		
1.2.	Дополнительные сведения о местоположении земельного участка	-		
2.	Площадь земельного участка ± величина погрешности определения (вычисления) площади (P ± ΔP), м2	803 ± 10		
3.	Формула, примененная для вычисления предельной погрешности определения площади земельного участка, с подставленными значениями и итоговые (вычисленные) значения (ΔP), м2	$\Delta P = 3.5 * M_t * \sqrt{P} = 3.5 * 0,1 * \sqrt{803} = 10$		
4.	Площадь земельного участка согласно сведениям Единого государственного реестра недвижимости (P <sub>кад</sub> ), м2	800		
5.	Оценка расхождения P и P <sub>кад</sub> (P - P <sub>кад</sub> ), м2	3		
6.	Предельные минимальный и максимальный размеры земельного участка (P <sub>мин</sub> и P <sub>макс</sub> ), м2	-		
7.	Вид (виды) разрешенного использования	Для ведения личного подсобного хозяйства		
7.1.	Дополнительные сведения об использовании земельного участка	-		
8.	Кадастровый или иной государственный учетный номер (инвентарный) здания, сооружения, объекта незавершенного строительства, расположенного на земельном участке	-		
9.	Сведения о земельных участках (землях общего пользования, территории общего пользования), посредством которых обеспечивается доступ	Земли общего пользования (1) Земли общего пользования		
10.	Иные сведения	-		
<b>4. Пояснения к сведениям об уточняемом земельном участке с кадастровым номером 70:06:0101002:764 :</b>				
1.	-			

## Сведения об уточняемых земельных участках

**1. Сведения о характерных точках границы уточняемого земельного участка с кадастровым номером 70:06:0101002:971 :**

**Система координат 70.2**

**Зона № 2**

Обозначение характерных точек границ	Координаты, м				Метод определения координат	Формулы, примененные для расчета средней квадратической погрешности определения координат характерных точек границ (Mt), с подставленными в такие формулы значениями и итоговые (вычисленные) значения Mt, м	Описание закрепления точки
	содержатся в Едином государственном реестре недвижимости		определены в результате выполнения комплексных кадастровых работ				
	X	Y	X	Y			
1	2	3	4	5	6	7	8
н361У	-	-	640851.62	2428698.48	Метод спутниковых геодезических измерений (определений)	0.1	-
н362У	-	-	640879.96	2428707.29	Метод спутниковых геодезических измерений (определений)	0.1	-
н363У	-	-	640875.82	2428721.66	Метод спутниковых геодезических измерений (определений)	0.1	-
н364У	-	-	640864.11	2428716.11	Метод спутниковых геодезических измерений (определений)	0.1	-
н365У	-	-	640860.73	2428723.22	Метод спутниковых геодезических измерений (определений)	0.1	-
н366У	-	-	640849.90	2428718.88	Метод спутниковых геодезических измерений (определений)	0.1	-

1. Сведения о характерных точках границы уточняемого земельного участка с кадастровым номером 70:06:0101002:971 :							
Система координат 70.2						Зона № 2	
Обозначение характерных точек границ	Координаты, м				Метод определения координат	Формулы, примененные для расчета средней квадратической погрешности определения координат характерных точек границ (Mt), с подставленными в такие формулы значениями и итоговые (вычисленные) значения Mt, м	Описание закрепления точки
	содержатся в Едином государственном реестре недвижимости		определены в результате выполнения комплексных кадастровых работ				
	X	Y	X	Y			
1	2	3	4	5	6	7	8
н367У	-	-	640850.70	2428716.73	Метод спутниковых геодезических измерений (определений)	0.1	-
н368У	-	-	640825.55	2428705.63	Метод спутниковых геодезических измерений (определений)	0.1	-
н369У	-	-	640829.55	2428690.53	Метод спутниковых геодезических измерений (определений)	0.1	-
н370У	-	-	640835.53	2428692.90	Метод спутниковых геодезических измерений (определений)	0.1	-
н361У	-	-	640851.62	2428698.48	Метод спутниковых геодезических измерений (определений)	0.1	-
2. Сведения о частях границ уточняемого земельного участка с кадастровым номером 70:06:0101002:971 :							
Обозначение части границ		Горизонтальное проложение (S), м	Описание прохождения части границ	Сведения о согласовании местоположения границ (согласовано/спорное)			
от т.	до т.						
1	2	3	4	5			
н361У	н362У	29.68	-	-			
н362У	н363У	14.95	-	-			



<b>2. Сведения о частях границ уточняемого земельного участка с кадастровым номером 70:06:0101002:971 :</b>				
Обозначение части границ		Горизонтальное проложение (S), м	Описание прохождения части границ	Сведения о согласовании местоположения границ (согласовано/спорное)
от т.	до т.			
1	2	3	4	5
н363У	н364У	12.96	-	-
н364У	н365У	7.87	-	-
н365У	н366У	11.67	-	-
н366У	н367У	2.29	-	-
н367У	н368У	27.49	-	-
н368У	н369У	15.62	-	-
н369У	н370У	6.43	-	-
н370У	н361У	17.03	-	-
<b>3. Сведения о характеристиках уточняемого земельного участка с кадастровым номером 70:06:0101002:971 :</b>				
№ п/п	Наименование характеристики земельного участка	Значение характеристики		
1	2	3		
1.	Адрес земельного участка	Российская Федерация, Томская область, район Каргасокский, село Каргасок, улица Тракторная, дом 56		
1.1.	Сведения о местоположении земельного участка (при отсутствии адреса) в структурированном в соответствии с федеральной информационной адресной системой виде	-		
1.2.	Дополнительные сведения о местоположении земельного участка	-		
2.	Площадь земельного участка ± величина погрешности определения (вычисления) площади (P ± ΔP), м <sup>2</sup>	887 ± 10		
3.	Формула, примененная для вычисления предельной погрешности определения площади земельного участка, с подставленными значениями и итоговые (вычисленные) значения (ΔP), м <sup>2</sup>	$\Delta P = 3.5 * M_t * \sqrt{P} = 3.5 * 0,1 * \sqrt{887} = 10$		
4.	Площадь земельного участка согласно сведениям Единого государственного реестра недвижимости (P <sub>кад</sub> ), м <sup>2</sup>	870		
5.	Оценка расхождения P и P <sub>кад</sub> (P - P <sub>кад</sub> ), м <sup>2</sup>	17		
6.	Предельные минимальный и максимальный размеры земельного участка (P <sub>мин</sub> и P <sub>макс</sub> ), м <sup>2</sup>	-		
7.	Вид (виды) разрешенного использования	Для ведения личного подсобного хозяйства		
7.1.	Дополнительные сведения об использовании земельного участка	-		
8.	Кадастровый или иной государственный учетный номер (инвентарный) здания, сооружения, объекта незавершенного строительства, расположенного на земельном участке	-		
9.	Сведения о земельных участках (землях общего пользования, территории общего пользования), посредством которых обеспечивается доступ	Земли общего пользования (1) Земли общего пользования		
10.	Иные сведения	-		
<b>4. Пояснения к сведениям об уточняемом земельном участке с кадастровым номером 70:06:0101002:971 :</b>				
1.	-			

## Сведения об уточняемых земельных участках

**1. Сведения о характерных точках границы уточняемого земельного участка с кадастровым номером 70:06:0101002:996 :**

**Система координат 70.2**

**Зона № 2**

Обозначение характерных точек границ	Координаты, м				Метод определения координат	Формулы, примененные для расчета средней квадратической погрешности определения координат характерных точек границ (Mt), с подставленными в такие формулы значениями и итоговые (вычисленные) значения Mt, м	Описание закрепления точки
	содержатся в Едином государственном реестре недвижимости		определены в результате выполнения комплексных кадастровых работ				
	X	Y	X	Y			
1	2	3	4	5	6	7	8
н371У	-	-	640644.44	2429149.43	Метод спутниковых геодезических измерений (определений)	0.1	-
н372У	-	-	640643.10	2429170.18	Метод спутниковых геодезических измерений (определений)	0.1	-
н373У	-	-	640640.70	2429169.72	Метод спутниковых геодезических измерений (определений)	0.1	-
н374У	-	-	640586.73	2429184.21	Метод спутниковых геодезических измерений (определений)	0.1	-
н375У	-	-	640588.21	2429152.44	Метод спутниковых геодезических измерений (определений)	0.1	-
н376У	-	-	640597.96	2429151.21	Метод спутниковых геодезических измерений (определений)	0.1	-

1. Сведения о характерных точках границы уточняемого земельного участка с кадастровым номером 70:06:0101002:996 :							
Система координат 70.2						Зона № 2	
Обозначение характерных точек границ	Координаты, м				Метод определения координат	Формулы, примененные для расчета средней квадратической погрешности определения координат характерных точек границ (Mt), с подставленными в такие формулы значениями и итоговые (вычисленные) значения Mt, м	Описание закрепления точки
	содержатся в Едином государственном реестре недвижимости		определены в результате выполнения комплексных кадастровых работ				
	X	Y	X	Y			
1	2	3	4	5	6	7	8
н377У	-	-	640600.81	2429149.95	Метод спутниковых геодезических измерений (определений)	0.1	-
н378У	-	-	640626.81	2429148.47	Метод спутниковых геодезических измерений (определений)	0.1	-
н371У	-	-	640644.44	2429149.43	Метод спутниковых геодезических измерений (определений)	0.1	-
2. Сведения о частях границ уточняемого земельного участка с кадастровым номером 70:06:0101002:996 :							
Обозначение части границ		Горизонтальное проложение (S), м	Описание прохождения части границ	Сведения о согласовании местоположения границ (согласовано/спорное)			
от т.	до т.						
1	2	3	4	5			
н371У	н372У	20.79	-	-			
н372У	н373У	2.44	-	-			
н373У	н374У	55.88	-	-			
н374У	н375У	31.80	-	-			
н375У	н376У	9.83	-	-			
н376У	н377У	3.12	-	-			
н377У	н378У	26.04	-	-			
н378У	н371У	17.66	-	-			

<b>3. Сведения о характеристиках уточняемого земельного участка с кадастровым номером 70:06:0101002:996 :</b>		
<b>№ п/п</b>	<b>Наименование характеристики земельного участка</b>	<b>Значение характеристики</b>
<b>1</b>	<b>2</b>	<b>3</b>
1.	Адрес земельного участка	Российская Федерация, Томская область, район Каргасокский, село Каргасок, улица Тракторная, дом 29
1.1.	Сведения о местоположении земельного участка (при отсутствии адреса) в структурированном в соответствии с федеральной информационной адресной системой виде	-
1.2.	Дополнительные сведения о местоположении земельного участка	-
2.	Площадь земельного участка $\pm$ величина погрешности определения (вычисления) площади ( $P \pm \Delta P$ ), м <sup>2</sup>	1509 $\pm$ 14
3.	Формула, примененная для вычисления предельной погрешности определения площади земельного участка, с подставленными значениями и итоговые (вычисленные) значения ( $\Delta P$ ), м <sup>2</sup>	$\Delta P = 3.5 * M_t * \sqrt{P} = 3.5 * 0,1 * \sqrt{1509} = 14$
4.	Площадь земельного участка согласно сведениям Единого государственного реестра недвижимости ( $P_{\text{кад}}$ ), м <sup>2</sup>	1500
5.	Оценка расхождения $P$ и $P_{\text{кад}}$ ( $P - P_{\text{кад}}$ ), м <sup>2</sup>	9
6.	Предельные минимальный и максимальный размеры земельного участка ( $P_{\text{мин}}$ и $P_{\text{макс}}$ ), м <sup>2</sup>	- -
7.	Вид (виды) разрешенного использования	Для ведения личного подсобного хозяйства
7.1.	Дополнительные сведения об использовании земельного участка	-
8.	Кадастровый или иной государственный учетный номер (инвентарный) здания, сооружения, объекта незавершенного строительства, расположенного на земельном участке	70:06:0101002:1525
9.	Сведения о земельных участках (землях общего пользования, территории общего пользования), посредством которых обеспечивается доступ	Земли общего пользования (1) Земли общего пользования
10.	Иные сведения	-
<b>4. Пояснения к сведениям об уточняемом земельном участке с кадастровым номером 70:06:0101002:996 :</b>		
1.	-	

## Сведения об уточняемых земельных участках

**1. Сведения о характерных точках границы уточняемого земельного участка с кадастровым номером 70:06:0101002:244 :**

**Система координат 70.2**

**Зона № 2**

Обозначение характерных точек границ	Координаты, м				Метод определения координат	Формулы, примененные для расчета средней квадратической погрешности определения координат характерных точек границ (Mt), с подставленными в такие формулы значениями и итоговые (вычисленные) значения Mt, м	Описание закрепления точки
	содержатся в Едином государственном реестре недвижимости		определены в результате выполнения комплексных кадастровых работ				
	X	Y	X	Y			
1	2	3	4	5	6	7	8
н379У	-	-	640199.01	2430333.09	Метод спутниковых геодезических измерений (определений)	0.1	-
н380У	-	-	640172.95	2430323.18	Метод спутниковых геодезических измерений (определений)	0.1	-
н381У	-	-	640190.80	2430272.73	Метод спутниковых геодезических измерений (определений)	0.1	-
н382У	-	-	640218.00	2430284.03	Метод спутниковых геодезических измерений (определений)	0.1	-
н379У	-	-	640199.01	2430333.09	Метод спутниковых геодезических измерений (определений)	0.1	-

<b>2. Сведения о частях границ уточняемого земельного участка с кадастровым номером 70:06:0101002:244 :</b>				
Обозначение части границ		Горизонтальное проложение (S), м	Описание прохождения части границ	Сведения о согласовании местоположения границ (согласовано/спорное)
от т.	до т.			
1	2	3	4	5
н379У	н380У	27.88	-	-
н380У	н381У	53.51	-	-
н381У	н382У	29.45	-	-
н382У	н379У	52.61	-	-
<b>3. Сведения о характеристиках уточняемого земельного участка с кадастровым номером 70:06:0101002:244 :</b>				
№ п/п	Наименование характеристики земельного участка	Значение характеристики		
1	2	3		
1.	Адрес земельного участка	Российская Федерация, Томская область, район Каргасокский, село Каргасок, переулок Комсомольский, дом 3		
1.1.	Сведения о местоположении земельного участка (при отсутствии адреса) в структурированном в соответствии с федеральной информационной адресной системой виде	-		
1.2.	Дополнительные сведения о местоположении земельного участка	-		
2.	Площадь земельного участка ± величина погрешности определения (вычисления) площади (P ± ΔP), м2	1520 ± 14		
3.	Формула, примененная для вычисления предельной погрешности определения площади земельного участка, с подставленными значениями и итоговые (вычисленные) значения (ΔP), м2	$\Delta P = 3.5 * M_t * \sqrt{P} = 3.5 * 0,1 * \sqrt{1520} = 14$		
4.	Площадь земельного участка согласно сведениям Единого государственного реестра недвижимости (P <sub>кад</sub> ), м2	1500		
5.	Оценка расхождения P и P <sub>кад</sub> (P - P <sub>кад</sub> ), м2	20		
6.	Предельные минимальный и максимальный размеры земельного участка (P <sub>мин</sub> и P <sub>макс</sub> ), м2	-		
7.	Вид (виды) разрешенного использования	Личное подсобное хозяйство		
7.1.	Дополнительные сведения об использовании земельного участка	-		
8.	Кадастровый или иной государственный учетный номер (инвентарный) здания, сооружения, объекта незавершенного строительства, расположенного на земельном участке	70:06:0101002:1300		
9.	Сведения о земельных участках (землях общего пользования, территории общего пользования), посредством которых обеспечивается доступ	Земли общего пользования (1) Земли общего пользования		
10.	Иные сведения	-		
<b>4. Пояснения к сведениям об уточняемом земельном участке с кадастровым номером 70:06:0101002:244 :</b>				
1.	-			

## Сведения об уточняемых земельных участках

**1. Сведения о характерных точках границы уточняемого земельного участка с кадастровым номером 70:06:0101002:245 :**

**Система координат 70.2**

**Зона № 2**

Обозначение характерных точек границ	Координаты, м				Метод определения координат	Формулы, примененные для расчета средней квадратической погрешности определения координат характерных точек границ (Mt), с подставленными в такие формулы значениями и итоговые (вычисленные) значения Mt, м	Описание закрепления точки
	содержатся в Едином государственном реестре недвижимости		определены в результате выполнения комплексных кадастровых работ				
	X	Y	X	Y			
1	2	3	4	5	6	7	8
н383У	-	-	640174.33	2430319.28	Метод спутниковых геодезических измерений (определений)	0.1	-
н384У	-	-	640153.57	2430308.89	Метод спутниковых геодезических измерений (определений)	0.1	-
н385У	-	-	640168.20	2430263.73	Метод спутниковых геодезических измерений (определений)	0.1	-
н381У	-	-	640190.80	2430272.73	Метод спутниковых геодезических измерений (определений)	0.1	-
н383У	-	-	640174.33	2430319.28	Метод спутниковых геодезических измерений (определений)	0.1	-

<b>2. Сведения о частях границ уточняемого земельного участка с кадастровым номером 70:06:0101002:245 :</b>				
Обозначение части границ		Горизонтальное проложение (S), м	Описание прохождения части границ	Сведения о согласовании местоположения границ (согласовано/спорное)
от т.	до т.			
1	2	3	4	5
н383У	н384У	23.21	-	-
н384У	н385У	47.47	-	-
н385У	н381У	24.33	-	-
н381У	н383У	49.38	-	-
<b>3. Сведения о характеристиках уточняемого земельного участка с кадастровым номером 70:06:0101002:245 :</b>				
№ п/п	Наименование характеристики земельного участка	Значение характеристики		
1	2	3		
1.	Адрес земельного участка	Российская Федерация, Томская область, район Каргасокский, село Каргасок, переулок Комсомольский, дом 5		
1.1.	Сведения о местоположении земельного участка (при отсутствии адреса) в структурированном в соответствии с федеральной информационной адресной системой виде	-		
1.2.	Дополнительные сведения о местоположении земельного участка	-		
2.	Площадь земельного участка ± величина погрешности определения (вычисления) площади (P ± ΔP), м2	1145 ± 12		
3.	Формула, примененная для вычисления предельной погрешности определения площади земельного участка, с подставленными значениями и итоговые (вычисленные) значения (ΔP), м2	$\Delta P = 3.5 * M_t * \sqrt{P} = 3.5 * 0,1 * \sqrt{1145} = 12$		
4.	Площадь земельного участка согласно сведениям Единого государственного реестра недвижимости (P <sub>кад</sub> ), м2	1140		
5.	Оценка расхождения P и P <sub>кад</sub> (P - P <sub>кад</sub> ), м2	5		
6.	Предельные минимальный и максимальный размеры земельного участка (P <sub>мин</sub> и P <sub>макс</sub> ), м2	-		
7.	Вид (виды) разрешенного использования	Личное подсобное хозяйство		
7.1.	Дополнительные сведения об использовании земельного участка	-		
8.	Кадастровый или иной государственный учетный номер (инвентарный) здания, сооружения, объекта незавершенного строительства, расположенного на земельном участке	70:06:0101002:1299		
9.	Сведения о земельных участках (землях общего пользования, территории общего пользования), посредством которых обеспечивается доступ	Земли общего пользования (1) Земли общего пользования		
10.	Иные сведения	-		
<b>4. Пояснения к сведениям об уточняемом земельном участке с кадастровым номером 70:06:0101002:245 :</b>				
1.	-			



## Сведения об уточняемых земельных участках

**1. Сведения о характерных точках границы уточняемого земельного участка с кадастровым номером 70:06:0101002:236 :**

**Система координат 70.2**

**Зона № 2**

Обозначение характерных точек границ	Координаты, м				Метод определения координат	Формулы, примененные для расчета средней квадратической погрешности определения координат характерных точек границ (Mt), с подставленными в такие формулы значениями и итоговые (вычисленные) значения Mt, м	Описание закрепления точки
	содержатся в Едином государственном реестре недвижимости		определены в результате выполнения комплексных кадастровых работ				
	X	Y	X	Y			
1	2	3	4	5	6	7	8
н386У	-	-	639749.67	2430100.27	Метод спутниковых геодезических измерений (определений)	0.1	-
н387У	-	-	639746.96	2430110.40	Метод спутниковых геодезических измерений (определений)	0.1	-
н388У	-	-	639720.32	2430100.57	Метод спутниковых геодезических измерений (определений)	0.1	-
н389У	-	-	639724.17	2430090.22	Метод спутниковых геодезических измерений (определений)	0.1	-
н386У	-	-	639749.67	2430100.27	Метод спутниковых геодезических измерений (определений)	0.1	-

<b>2. Сведения о частях границ уточняемого земельного участка с кадастровым номером 70:06:0101002:236 :</b>				
Обозначение части границ		Горизонтальное проложение (S), м	Описание прохождения части границ	Сведения о согласовании местоположения границ (согласовано/спорное)
от т.	до т.			
1	2	3	4	5
н386У	н387У	10.49	-	-
н387У	н388У	28.40	-	-
н388У	н389У	11.04	-	-
н389У	н386У	27.41	-	-
<b>3. Сведения о характеристиках уточняемого земельного участка с кадастровым номером 70:06:0101002:236 :</b>				
№ п/п	Наименование характеристики земельного участка	Значение характеристики		
1	2	3		
1.	Адрес земельного участка	Российская Федерация, Томская область, район Каргасокский, село Каргасок, переулок Комсомольский, дом 19		
1.1.	Сведения о местоположении земельного участка (при отсутствии адреса) в структурированном в соответствии с федеральной информационной адресной системой виде	-		
1.2.	Дополнительные сведения о местоположении земельного участка	-		
2.	Площадь земельного участка ± величина погрешности определения (вычисления) площади (P ± ΔP), м2	300 ± 6		
3.	Формула, примененная для вычисления предельной погрешности определения площади земельного участка, с подставленными значениями и итоговые (вычисленные) значения (ΔP), м2	$\Delta P = 3.5 * M_t * \sqrt{P} = 3.5 * 0,1 * \sqrt{300} = 6$		
4.	Площадь земельного участка согласно сведениям Единого государственного реестра недвижимости (P <sub>кад</sub> ), м2	300		
5.	Оценка расхождения P и P <sub>кад</sub> (P - P <sub>кад</sub> ), м2	-		
6.	Предельные минимальный и максимальный размеры земельного участка (P <sub>мин</sub> и P <sub>макс</sub> ), м2	-		
7.	Вид (виды) разрешенного использования	Личное подсобное хозяйство		
7.1.	Дополнительные сведения об использовании земельного участка	-		
8.	Кадастровый или иной государственный учетный номер (инвентарный) здания, сооружения, объекта незавершенного строительства, расположенного на земельном участке	-		
9.	Сведения о земельных участках (землях общего пользования, территории общего пользования), посредством которых обеспечивается доступ	Земли общего пользования (1) Земли общего пользования		
10.	Иные сведения	-		
<b>4. Пояснения к сведениям об уточняемом земельном участке с кадастровым номером 70:06:0101002:236 :</b>				
1.	-			

## Сведения об уточняемых земельных участках

**1. Сведения о характерных точках границы уточняемого земельного участка с кадастровым номером 70:06:0101002:237 :**

**Система координат 70.2**

**Зона № 2**

Обозначение характерных точек границ	Координаты, м				Метод опреде ления коор динат	Формулы, примененные для расчета средней квадратической погрешности определения координат характерных точек границ (Mt), с подставленными в такие формулы значениями и итоговые (вычисленные) значения Mt, м	Описание закрепле ния точки
	содержатся в Едином государственном реестре недвижимости		определены в результате выполнения комплексных кадастровых работ				
	X	Y	X	Y			
1	2	3	4	5	6	7	8
н387У	-	-	639746.96	2430110.40	Метод спутник овых геодези ческих измерен ий (опреде лений)	0.1	-
н390У	-	-	639736.35	2430127.29	Метод спутник овых геодези ческих измерен ий (опреде лений)	0.1	-
н391У	-	-	639708.70	2430116.44	Метод спутник овых геодези ческих измерен ий (опреде лений)	0.1	-
н392У	-	-	639715.75	2430099.01	Метод спутник овых геодези ческих измерен ий (опреде лений)	0.1	-
н388У	-	-	639720.32	2430100.57	Метод спутник овых геодези ческих измерен ий (опреде лений)	0.1	-
н387У	-	-	639746.96	2430110.40	Метод спутник овых геодези ческих измерен ий (опреде лений)	0.1	-

<b>2. Сведения о частях границ уточняемого земельного участка с кадастровым номером 70:06:0101002:237 :</b>				
Обозначение части границ		Горизонтальное проложение (S), м	Описание прохождения части границ	Сведения о согласовании местоположения границ (согласовано/спорное)
от т.	до т.			
1	2	3	4	5
н387У	н390У	19.95	-	-
н390У	н391У	29.70	-	-
н391У	н392У	18.80	-	-
н392У	н388У	4.83	-	-
н388У	н387У	28.40	-	-
<b>3. Сведения о характеристиках уточняемого земельного участка с кадастровым номером 70:06:0101002:237 :</b>				
№ п/п	Наименование характеристики земельного участка	Значение характеристики		
1	2	3		
1.	Адрес земельного участка	Российская Федерация, Томская область, район Каргасокский, село Каргасок, переулок Комсомольский, дом 19		
1.1.	Сведения о местоположении земельного участка (при отсутствии адреса) в структурированном в соответствии с федеральной информационной адресной системой виде	-		
1.2.	Дополнительные сведения о местоположении земельного участка	-		
2.	Площадь земельного участка ± величина погрешности определения (вычисления) площади (P ± ΔP), м <sup>2</sup>	605 ± 9		
3.	Формула, примененная для вычисления предельной погрешности определения площади земельного участка, с подставленными значениями и итоговые (вычисленные) значения (ΔP), м <sup>2</sup>	$\Delta P = 3.5 * M_t * \sqrt{P} = 3.5 * 0,1 * \sqrt{605} = 9$		
4.	Площадь земельного участка согласно сведениям Единого государственного реестра недвижимости (P <sub>кад</sub> ), м <sup>2</sup>	600		
5.	Оценка расхождения P и P <sub>кад</sub> (P - P <sub>кад</sub> ), м <sup>2</sup>	5		
6.	Предельные минимальный и максимальный размеры земельного участка (P <sub>мин</sub> и P <sub>макс</sub> ), м <sup>2</sup>	- -		
7.	Вид (виды) разрешенного использования	Личное подсобное хозяйство		
7.1.	Дополнительные сведения об использовании земельного участка	-		
8.	Кадастровый или иной государственный учетный номер (инвентарный) здания, сооружения, объекта незавершенного строительства, расположенного на земельном участке	-		
9.	Сведения о земельных участках (землях общего пользования, территории общего пользования), посредством которых обеспечивается доступ	Земли общего пользования (1) Земли общего пользования		
10.	Иные сведения	-		
<b>4. Пояснения к сведениям об уточняемом земельном участке с кадастровым номером 70:06:0101002:237 :</b>				
1.	-			

## Сведения об уточняемых земельных участках

**1. Сведения о характерных точках границы уточняемого земельного участка с кадастровым номером 70:06:0101002:1010 :**

**Система координат 70.2**

**Зона № 2**

Обозначение характерных точек границ	Координаты, м				Метод определения координат	Формулы, примененные для расчета средней квадратической погрешности определения координат характерных точек границ (Mt), с подставленными в такие формулы значениями и итоговые (вычисленные) значения Mt, м	Описание закрепления точки
	содержатся в Едином государственном реестре недвижимости		определены в результате выполнения комплексных кадастровых работ				
	X	Y	X	Y			
1	2	3	4	5	6	7	8
н393У	-	-	639907.73	2430180.43	Метод спутниковых геодезических измерений (определений)	0.1	-
н394У	-	-	639899.56	2430198.91	Метод спутниковых геодезических измерений (определений)	0.1	-
н395У	-	-	639891.73	2430218.08	Метод спутниковых геодезических измерений (определений)	0.1	-
н396У	-	-	639871.34	2430210.12	Метод спутниковых геодезических измерений (определений)	0.1	-
н397У	-	-	639896.18	2430155.10	Метод спутниковых геодезических измерений (определений)	0.1	-
н398У	-	-	639896.92	2430153.77	Метод спутниковых геодезических измерений (определений)	0.1	-

1. Сведения о характерных точках границы уточняемого земельного участка с кадастровым номером 70:06:0101002:1010 :							
Система координат 70.2						Зона № 2	
Обозначение характерных точек границ	Координаты, м				Метод определения координат	Формулы, примененные для расчета средней квадратической погрешности определения координат характерных точек границ (Mt), с подставленными в такие формулы значениями и итоговые (вычисленные) значения Mt, м	Описание закрепления точки
	содержатся в Едином государственном реестре недвижимости		определены в результате выполнения комплексных кадастровых работ				
	X	Y	X	Y			
1	2	3	4	5	6	7	8
н399У	-	-	639916.02	2430160.37	Метод спутниковых геодезических измерений (определений)	0.1	-
н400У	-	-	639915.24	2430162.05	Метод спутниковых геодезических измерений (определений)	0.1	-
н393У	-	-	639907.73	2430180.43	Метод спутниковых геодезических измерений (определений)	0.1	-
2. Сведения о частях границ уточняемого земельного участка с кадастровым номером 70:06:0101002:1010 :							
Обозначение части границ		Горизонтальное проложение (S), м	Описание прохождения части границ	Сведения о согласовании местоположения границ (согласовано/спорное)			
от т.	до т.						
1	2	3	4	5			
н393У	н394У	20.21	-	-			
н394У	н395У	20.71	-	-			
н395У	н396У	21.89	-	-			
н396У	н397У	60.37	-	-			
н397У	н398У	1.52	-	-			
н398У	н399У	20.21	-	-			
н399У	н400У	1.85	-	-			
н400У	н393У	19.86	-	-			

<b>3. Сведения о характеристиках уточняемого земельного участка с кадастровым номером 70:06:0101002:1010 :</b>		
<b>№ п/п</b>	<b>Наименование характеристики земельного участка</b>	<b>Значение характеристики</b>
<b>1</b>	<b>2</b>	<b>3</b>
1.	Адрес земельного участка	Российская Федерация, Томская область, район Каргасокский, село Каргасок, переулок Комсомольский, дом 13
1.1.	Сведения о местоположении земельного участка (при отсутствии адреса) в структурированном в соответствии с федеральной информационной адресной системой виде	-
1.2.	Дополнительные сведения о местоположении земельного участка	-
2.	Площадь земельного участка $\pm$ величина погрешности определения (вычисления) площади ( $P \pm \Delta P$ ), м <sup>2</sup>	1309 $\pm$ 13
3.	Формула, примененная для вычисления предельной погрешности определения площади земельного участка, с подставленными значениями и итоговые (вычисленные) значения ( $\Delta P$ ), м <sup>2</sup>	$\Delta P = 3.5 * M_t * \sqrt{P} = 3.5 * 0,1 * \sqrt{1309} = 13$
4.	Площадь земельного участка согласно сведениям Единого государственного реестра недвижимости ( $P_{\text{кад}}$ ), м <sup>2</sup>	1299
5.	Оценка расхождения $P$ и $P_{\text{кад}}$ ( $P - P_{\text{кад}}$ ), м <sup>2</sup>	10
6.	Предельные минимальный и максимальный размеры земельного участка ( $P_{\text{мин}}$ и $P_{\text{макс}}$ ), м <sup>2</sup>	- -
7.	Вид (виды) разрешенного использования	Для ведения личного подсобного хозяйства
7.1.	Дополнительные сведения об использовании земельного участка	-
8.	Кадастровый или иной государственный учетный номер (инвентарный) здания, сооружения, объекта незавершенного строительства, расположенного на земельном участке	-
9.	Сведения о земельных участках (землях общего пользования, территории общего пользования), посредством которых обеспечивается доступ	Земли общего пользования (1) Земли общего пользования
10.	Иные сведения	-
<b>4. Пояснения к сведениям об уточняемом земельном участке с кадастровым номером 70:06:0101002:1010 :</b>		
1.	-	

## Сведения об уточняемых земельных участках

**1. Сведения о характерных точках границы уточняемого земельного участка с кадастровым номером 70:06:0101002:232 :**

**Система координат 70.2**

**Зона № 2**

Обозначение характерных точек границ	Координаты, м				Метод определения координат	Формулы, примененные для расчета средней квадратической погрешности определения координат характерных точек границ (Mt), с подставленными в такие формулы значениями и итоговые (вычисленные) значения Mt, м	Описание закрепления точки
	содержатся в Едином государственном реестре недвижимости		определены в результате выполнения комплексных кадастровых работ				
	X	Y	X	Y			
1	2	3	4	5	6	7	8
н401У	-	-	640178.81	2430252.68	Метод спутниковых геодезических измерений (определений)	0.1	-
н402У	-	-	640159.34	2430245.61	Метод спутниковых геодезических измерений (определений)	0.1	-
н403У	-	-	640173.27	2430209.88	Метод спутниковых геодезических измерений (определений)	0.1	-
н404У	-	-	640193.06	2430217.80	Метод спутниковых геодезических измерений (определений)	0.1	-
н401У	-	-	640178.81	2430252.68	Метод спутниковых геодезических измерений (определений)	0.1	-



<b>2. Сведения о частях границ уточняемого земельного участка с кадастровым номером 70:06:0101002:232 :</b>				
Обозначение части границ		Горизонтальное проложение (S), м	Описание прохождения части границ	Сведения о согласовании местоположения границ (согласовано/спорное)
от т.	до т.			
1	2	3	4	5
н401У	н402У	20.71	-	-
н402У	н403У	38.35	-	-
н403У	н404У	21.32	-	-
н404У	н401У	37.68	-	-
<b>3. Сведения о характеристиках уточняемого земельного участка с кадастровым номером 70:06:0101002:232 :</b>				
№ п/п	Наименование характеристики земельного участка	Значение характеристики		
1	2	3		
1.	Адрес земельного участка	Российская Федерация, Томская область, район Каргасокский, село Каргасок, переулок Комсомольский, дом 12		
1.1.	Сведения о местоположении земельного участка (при отсутствии адреса) в структурированном в соответствии с федеральной информационной адресной системой виде	-		
1.2.	Дополнительные сведения о местоположении земельного участка	-		
2.	Площадь земельного участка ± величина погрешности определения (вычисления) площади (P ± ΔP), м2	799 ± 10		
3.	Формула, примененная для вычисления предельной погрешности определения площади земельного участка, с подставленными значениями и итоговые (вычисленные) значения (ΔP), м2	$\Delta P = 3.5 * M_t * \sqrt{P} = 3.5 * 0,1 * \sqrt{799} = 10$		
4.	Площадь земельного участка согласно сведениям Единого государственного реестра недвижимости (P <sub>кад</sub> ), м2	745		
5.	Оценка расхождения P и P <sub>кад</sub> (P - P <sub>кад</sub> ), м2	54		
6.	Предельные минимальный и максимальный размеры земельного участка (P <sub>мин</sub> и P <sub>макс</sub> ), м2	-		
7.	Вид (виды) разрешенного использования	Для ведения личного подсобного хозяйства		
7.1.	Дополнительные сведения об использовании земельного участка	-		
8.	Кадастровый или иной государственный учетный номер (инвентарный) здания, сооружения, объекта незавершенного строительства, расположенного на земельном участке	70:06:0101002:1301		
9.	Сведения о земельных участках (землях общего пользования, территории общего пользования), посредством которых обеспечивается доступ	Земли общего пользования (1) Земли общего пользования		
10.	Иные сведения	-		
<b>4. Пояснения к сведениям об уточняемом земельном участке с кадастровым номером 70:06:0101002:232 :</b>				
1.	-			

## Сведения об уточняемых земельных участках

**1. Сведения о характерных точках границы уточняемого земельного участка с кадастровым номером 70:06:0101002:235 :**

**Система координат 70.2**

**Зона № 2**

Обозначение характерных точек границ	Координаты, м				Метод опреде ления коор динат	Формулы, примененные для расчета средней квадратической погрешности определения координат характерных точек границ (Mt), с подставленными в такие формулы значениями и итоговые (вычисленные) значения Mt, м	Описание закрепле ния точки
	содержатся в Едином государственном реестре недвижимости		определены в результате выполнения комплексных кадастровых работ				
	X	Y	X	Y			
1	2	3	4	5	6	7	8
н405У	-	-	640037.34	2430196.87	Метод спутник овых геодези ческих измерен ий (опреде лений)	0.1	-
н406У	-	-	640018.40	2430189.84	Метод спутник овых геодези ческих измерен ий (опреде лений)	0.1	-
н407У	-	-	640028.58	2430159.90	Метод спутник овых геодези ческих измерен ий (опреде лений)	0.1	-
н408У	-	-	640033.32	2430146.65	Метод спутник овых геодези ческих измерен ий (опреде лений)	0.1	-
н409У	-	-	640038.48	2430132.74	Метод спутник овых геодези ческих измерен ий (опреде лений)	0.1	-
н410У	-	-	640058.37	2430140.24	Метод спутник овых геодези ческих измерен ий (опреде лений)	0.1	-

1. Сведения о характерных точках границы уточняемого земельного участка с кадастровым номером 70:06:0101002:235 :							
Система координат 70.2						Зона № 2	
Обозначение характерных точек границ	Координаты, м				Метод определения координат	Формулы, примененные для расчета средней квадратической погрешности определения координат характерных точек границ (Mt), с подставленными в такие формулы значениями и итоговые (вычисленные) значения Mt, м	Описание закрепления точки
	содержатся в Едином государственном реестре недвижимости		определены в результате выполнения комплексных кадастровых работ				
	X	Y	X	Y			
1	2	3	4	5	6	7	8
н411У	-	-	640050.14	2430165.65	Метод спутниковых геодезических измерений (определений)	0.1	-
н412У	-	-	640042.83	2430183.93	Метод спутниковых геодезических измерений (определений)	0.1	-
н413У	-	-	640042.27	2430184.65	Метод спутниковых геодезических измерений (определений)	0.1	-
н414У	-	-	640037.92	2430195.38	Метод спутниковых геодезических измерений (определений)	0.1	-
н405У	-	-	640037.34	2430196.87	Метод спутниковых геодезических измерений (определений)	0.1	-
2. Сведения о частях границ уточняемого земельного участка с кадастровым номером 70:06:0101002:235 :							
Обозначение части границ		Горизонтальное проложение (S), м	Описание прохождения части границ	Сведения о согласовании местоположения границ (согласовано/спорное)			
от т.	до т.						
1	2	3	4	5			
н405У	н406У	20.20	-	-			
н406У	н407У	31.62	-	-			

<b>2. Сведения о частях границ уточняемого земельного участка с кадастровым номером 70:06:0101002:235 :</b>				
Обозначение части границ		Горизонтальное проложение (S), м	Описание прохождения части границ	Сведения о согласовании местоположения границ (согласовано/спорное)
от т.	до т.			
1	2	3	4	5
н407У	н408У	14.07	-	-
н408У	н409У	14.84	-	-
н409У	н410У	21.26	-	-
н410У	н411У	26.71	-	-
н411У	н412У	19.69	-	-
н412У	н413У	0.91	-	-
н413У	н414У	11.58	-	-
н414У	н405У	1.60	-	-
<b>3. Сведения о характеристиках уточняемого земельного участка с кадастровым номером 70:06:0101002:235 :</b>				
№ п/п	Наименование характеристики земельного участка	Значение характеристики		
1	2	3		
1.	Адрес земельного участка	Российская Федерация, Томская область, район Каргасокский, село Каргасок, переулок Комсомольский, дом 18		
1.1.	Сведения о местоположении земельного участка (при отсутствии адреса) в структурированном в соответствии с федеральной информационной адресной системой виде	-		
1.2.	Дополнительные сведения о местоположении земельного участка	-		
2.	Площадь земельного участка ± величина погрешности определения (вычисления) площади (P ± ΔP), м2	1300 ± 13		
3.	Формула, примененная для вычисления предельной погрешности определения площади земельного участка, с подставленными значениями и итоговые (вычисленные) значения (ΔP), м2	$\Delta P = 3.5 * M_t * \sqrt{P} = 3.5 * 0,1 * \sqrt{1300} = 13$		
4.	Площадь земельного участка согласно сведениям Единого государственного реестра недвижимости (P <sub>кад</sub> ), м2	1300		
5.	Оценка расхождения P и P <sub>кад</sub> (P - P <sub>кад</sub> ), м2	-		
6.	Предельные минимальный и максимальный размеры земельного участка (P <sub>мин</sub> и P <sub>макс</sub> ), м2	-		
7.	Вид (виды) разрешенного использования	Личное подсобное хозяйство		
7.1.	Дополнительные сведения об использовании земельного участка	-		
8.	Кадастровый или иной государственный учетный номер (инвентарный) здания, сооружения, объекта незавершенного строительства, расположенного на земельном участке	-		
9.	Сведения о земельных участках (землях общего пользования, территории общего пользования), посредством которых обеспечивается доступ	Земли общего пользования (1) Земли общего пользования		
10.	Иные сведения	-		
<b>4. Пояснения к сведениям об уточняемом земельном участке с кадастровым номером 70:06:0101002:235 :</b>				
1.	-			

## Сведения об уточняемых земельных участках

**1. Сведения о характерных точках границы уточняемого земельного участка с кадастровым номером 70:06:0101002:242 :**

**Система координат 70.2**

**Зона № 2**

Обозначение характерных точек границ	Координаты, м				Метод определения координат	Формулы, примененные для расчета средней квадратической погрешности определения координат характерных точек границ (Mt), с подставленными в такие формулы значениями и итоговые (вычисленные) значения Mt, м	Описание закрепления точки
	содержатся в Едином государственном реестре недвижимости		определены в результате выполнения комплексных кадастровых работ				
	X	Y	X	Y			
1	2	3	4	5	6	7	8
н415У	-	-	639863.47	2430128.69	Метод спутниковых геодезических измерений (определений)	0.1	-
н416У	-	-	639848.18	2430123.91	Метод спутниковых геодезических измерений (определений)	0.1	-
н417У	-	-	639848.69	2430122.61	Метод спутниковых геодезических измерений (определений)	0.1	-
н418У	-	-	639855.89	2430106.65	Метод спутниковых геодезических измерений (определений)	0.1	-
н419У	-	-	639830.73	2430097.56	Метод спутниковых геодезических измерений (определений)	0.1	-
н420У	-	-	639833.65	2430089.50	Метод спутниковых геодезических измерений (определений)	0.1	-

**1. Сведения о характерных точках границы уточняемого земельного участка с кадастровым номером 70:06:0101002:242 :**

Система координат 70.2					Зона № 2		
Обозначение характерных точек границ	Координаты, м				Метод определения координат	Формулы, примененные для расчета средней квадратической погрешности определения координат характерных точек границ (Mt), с подставленными в такие формулы значениями и итоговые (вычисленные) значения Mt, м	Описание закрепления точки
	содержатся в Едином государственном реестре недвижимости		определены в результате выполнения комплексных кадастровых работ				
	X	Y	X	Y			
1	2	3	4	5	6	7	8
н421У	-	-	639872.00	2430103.09	Метод спутниковых геодезических измерений (определений)	0.1	-
н422У	-	-	639871.92	2430103.50	Метод спутниковых геодезических измерений (определений)	0.1	-
н423У	-	-	639867.20	2430118.09	Метод спутниковых геодезических измерений (определений)	0.1	-
н415У	-	-	639863.47	2430128.69	Метод спутниковых геодезических измерений (определений)	0.1	-

**2. Сведения о частях границ уточняемого земельного участка с кадастровым номером 70:06:0101002:242 :**

Обозначение части границ		Горизонтальное проложение (S), м	Описание прохождения части границ	Сведения о согласовании местоположения границ (согласовано/спорное)
от т.	до т.			
1	2	3	4	5
н415У	н416У	16.02	-	-
н416У	н417У	1.40	-	-
н417У	н418У	17.51	-	-
н418У	н419У	26.75	-	-
н419У	н420У	8.57	-	-
н420У	н421У	40.69	-	-
н421У	н422У	0.42	-	-

<b>2. Сведения о частях границ уточняемого земельного участка с кадастровым номером 70:06:0101002:242 :</b>				
Обозначение части границ		Горизонтальное проложение (S), м	Описание прохождения части границ	Сведения о согласовании местоположения границ (согласовано/спорное)
от т.	до т.			
1	2	3	4	5
н422У	н423У	15.33	-	-
н423У	н415У	11.24	-	-
<b>3. Сведения о характеристиках уточняемого земельного участка с кадастровым номером 70:06:0101002:242 :</b>				
№ п/п	Наименование характеристики земельного участка		Значение характеристики	
1	2		3	
1.	Адрес земельного участка		Российская Федерация, Томская область, район Каргасокский, село Каргасок, переулок Комсомольский, дом 24	
1.1.	Сведения о местоположении земельного участка (при отсутствии адреса) в структурированном в соответствии с федеральной информационной адресной системой виде		-	
1.2.	Дополнительные сведения о местоположении земельного участка		-	
2.	Площадь земельного участка ± величина погрешности определения (вычисления) площади ( $P \pm \Delta P$ ), м <sup>2</sup>		637 ± 9	
3.	Формула, примененная для вычисления предельной погрешности определения площади земельного участка, с подставленными значениями и итоговые (вычисленные) значения ( $\Delta P$ ), м <sup>2</sup>		$\Delta P = 3.5 * M_t * \sqrt{P} = 3.5 * 0,1 * \sqrt{637} = 9$	
4.	Площадь земельного участка согласно сведениям Единого государственного реестра недвижимости ( $P_{\text{кад}}$ ), м <sup>2</sup>		636	
5.	Оценка расхождения $P$ и $P_{\text{кад}}$ ( $P - P_{\text{кад}}$ ), м <sup>2</sup>		1	
6.	Предельные минимальный и максимальный размеры земельного участка ( $P_{\text{мин}}$ и $P_{\text{макс}}$ ), м <sup>2</sup>		-	
7.	Вид (виды) разрешенного использования		Личное подсобное хозяйство	
7.1.	Дополнительные сведения об использовании земельного участка		-	
8.	Кадастровый или иной государственный учетный номер (инвентарный) здания, сооружения, объекта незавершенного строительства, расположенного на земельном участке		70:06:0101002:1342	
9.	Сведения о земельных участках (землях общего пользования, территории общего пользования), посредством которых обеспечивается доступ		Земли общего пользования (1) Земли общего пользования	
10.	Иные сведения		-	
<b>4. Пояснения к сведениям об уточняемом земельном участке с кадастровым номером 70:06:0101002:242 :</b>				
1.	-			

## Сведения об уточняемых земельных участках

**1. Сведения о характерных точках границы уточняемого земельного участка с кадастровым номером 70:06:0101002:240 :**

**Система координат 70.2**

**Зона № 2**

Обозначение характерных точек границ	Координаты, м				Метод определения координат	Формулы, примененные для расчета средней квадратической погрешности определения координат характерных точек границ (Mt), с подставленными в такие формулы значениями и итоговые (вычисленные) значения Mt, м	Описание закрепления точки
	содержатся в Едином государственном реестре недвижимости		определены в результате выполнения комплексных кадастровых работ				
	X	Y	X	Y			
1	2	3	4	5	6	7	8
н424У	-	-	639887.43	2430137.51	Метод спутниковых геодезических измерений (определений)	0.1	-
н425У	-	-	639879.00	2430134.40	Метод спутниковых геодезических измерений (определений)	0.1	-
н426У	-	-	639885.25	2430117.40	Метод спутниковых геодезических измерений (определений)	0.1	-
н427У	-	-	639887.65	2430118.38	Метод спутниковых геодезических измерений (определений)	0.1	-
н428У	-	-	639890.64	2430110.22	Метод спутниковых геодезических измерений (определений)	0.1	-
н429У	-	-	639899.36	2430090.09	Метод спутниковых геодезических измерений (определений)	0.1	-



1. Сведения о характерных точках границы уточняемого земельного участка с кадастровым номером 70:06:0101002:240 :							
Система координат 70.2						Зона № 2	
Обозначение характерных точек границ	Координаты, м				Метод определения координат	Формулы, примененные для расчета средней квадратической погрешности определения координат характерных точек границ (Mt), с подставленными в такие формулы значениями и итоговые (вычисленные) значения Mt, м	Описание закрепления точки
	содержатся в Едином государственном реестре недвижимости		определены в результате выполнения комплексных кадастровых работ				
	X	Y	X	Y			
1	2	3	4	5	6	7	8
н430У	-	-	639904.93	2430091.96	Метод спутниковых геодезических измерений (определений)	0.1	-
н424У	-	-	639887.43	2430137.51	Метод спутниковых геодезических измерений (определений)	0.1	-
2. Сведения о частях границ уточняемого земельного участка с кадастровым номером 70:06:0101002:240 :							
Обозначение части границ		Горизонтальное проложение (S), м	Описание прохождения части границ	Сведения о согласовании местоположения границ (согласовано/спорное)			
от т.	до т.						
1	2	3	4	5			
н424У	н425У	8.99	-	-			
н425У	н426У	18.11	-	-			
н426У	н427У	2.59	-	-			
н427У	н428У	8.69	-	-			
н428У	н429У	21.94	-	-			
н429У	н430У	5.88	-	-			
н430У	н424У	48.80	-	-			
3. Сведения о характеристиках уточняемого земельного участка с кадастровым номером 70:06:0101002:240 :							
№ п/п	Наименование характеристики земельного участка			Значение характеристики			
1	2			3			
1.	Адрес земельного участка			Российская Федерация, 636700, Томская область, район Каргасокский, село Каргасок, переулок Комсомольский			
1.1.	Сведения о местоположении земельного участка (при отсутствии адреса) в структурированном в соответствии с федеральной информационной адресной системой виде			-			
1.2.	Дополнительные сведения о местоположении земельного участка			-			

<b>3. Сведения о характеристиках уточняемого земельного участка с кадастровым номером 70:06:0101002:240 :</b>		
<b>№ п/п</b>	<b>Наименование характеристики земельного участка</b>	<b>Значение характеристики</b>
<b>1</b>	<b>2</b>	<b>3</b>
2.	Площадь земельного участка ± величина погрешности определения (вычисления) площади ( $P \pm \Delta P$ ), м2	362 ± 7
3.	Формула, примененная для вычисления предельной погрешности определения площади земельного участка, с подставленными значениями и итоговые (вычисленные) значения ( $\Delta P$ ), м2	$\Delta P = 3.5 * M_t * \sqrt{P} = 3.5 * 0,1 * \sqrt{362} = 7$
4.	Площадь земельного участка согласно сведениям Единого государственного реестра недвижимости ( $R_{\text{кад}}$ ), м2	360
5.	Оценка расхождения $P$ и $R_{\text{кад}}$ ( $P - R_{\text{кад}}$ ), м2	2
6.	Предельные минимальный и максимальный размеры земельного участка ( $R_{\text{мин}}$ и $R_{\text{макс}}$ ), м2	- -
7.	Вид (виды) разрешенного использования	Блокированная жилая застройка
7.1.	Дополнительные сведения об использовании земельного участка	-
8.	Кадастровый или иной государственный учетный номер (инвентарный) здания, сооружения, объекта незавершенного строительства, расположенного на земельном участке	70:06:0101002:1210
9.	Сведения о земельных участках (землях общего пользования, территории общего пользования), посредством которых обеспечивается доступ	Земли общего пользования (1) Земли общего пользования
10.	Иные сведения	-
<b>4. Пояснения к сведениям об уточняемом земельном участке с кадастровым номером 70:06:0101002:240 :</b>		
1.	-	

## Сведения об уточняемых земельных участках

**1. Сведения о характерных точках границы уточняемого земельного участка с кадастровым номером 70:06:0101002:247 :**

**Система координат 70.2**

**Зона № 2**

Обозначение характерных точек границ	Координаты, м				Метод опреде ления коор динат	Формулы, примененные для расчета средней квадратической погрешности определения координат характерных точек границ (Mt), с подставленными в такие формулы значениями и итоговые (вычисленные) значения Mt, м	Описание закрепле ния точки
	содержатся в Едином государственном реестре недвижимости		определены в результате выполнения комплексных кадастровых работ				
	X	Y	X	Y			
1	2	3	4	5	6	7	8
н431У	-	-	640487.57	2429478.98	Метод спутник овых геодези ческих измерен ий (опреде лений)	0.1	-
н432У	-	-	640511.01	2429487.09	Метод спутник овых геодези ческих измерен ий (опреде лений)	0.1	-
н433У	-	-	640501.56	2429514.26	Метод спутник овых геодези ческих измерен ий (опреде лений)	0.1	-
н434У	-	-	640477.59	2429506.07	Метод спутник овых геодези ческих измерен ий (опреде лений)	0.1	-
н431У	-	-	640487.57	2429478.98	Метод спутник овых геодези ческих измерен ий (опреде лений)	0.1	-

<b>2. Сведения о частях границ уточняемого земельного участка с кадастровым номером 70:06:0101002:247 :</b>				
Обозначение части границ		Горизонтальное проложение (S), м	Описание прохождения части границ	Сведения о согласовании местоположения границ (согласовано/спорное)
от т.	до т.			
1	2	3	4	5
н431У	н432У	24.80	-	-
н432У	н433У	28.77	-	-
н433У	н434У	25.33	-	-
н434У	н431У	28.87	-	-
<b>3. Сведения о характеристиках уточняемого земельного участка с кадастровым номером 70:06:0101002:247 :</b>				
№ п/п	Наименование характеристики земельного участка	Значение характеристики		
1	2	3		
1.	Адрес земельного участка	Российская Федерация, Томская область, район Каргасокский, село Каргасок, переулок Производственный, дом 11, квартира 1		
1.1.	Сведения о местоположении земельного участка (при отсутствии адреса) в структурированном в соответствии с федеральной информационной адресной системой виде	-		
1.2.	Дополнительные сведения о местоположении земельного участка	-		
2.	Площадь земельного участка ± величина погрешности определения (вычисления) площади (P ± ΔP), м2	722 ± 9		
3.	Формула, примененная для вычисления предельной погрешности определения площади земельного участка, с подставленными значениями и итоговые (вычисленные) значения (ΔP), м2	$\Delta P = 3.5 * M_t * \sqrt{P} = 3.5 * 0,1 * \sqrt{722} = 9$		
4.	Площадь земельного участка согласно сведениям Единого государственного реестра недвижимости (P <sub>кад</sub> ), м2	714		
5.	Оценка расхождения P и P <sub>кад</sub> (P - P <sub>кад</sub> ), м2	8		
6.	Предельные минимальный и максимальный размеры земельного участка (P <sub>мин</sub> и P <sub>макс</sub> ), м2	-		
7.	Вид (виды) разрешенного использования	Для ведения личного подсобного хозяйства		
7.1.	Дополнительные сведения об использовании земельного участка	-		
8.	Кадастровый или иной государственный учетный номер (инвентарный) здания, сооружения, объекта незавершенного строительства, расположенного на земельном участке	70:06:0101002:1160		
9.	Сведения о земельных участках (землях общего пользования, территории общего пользования), посредством которых обеспечивается доступ	Земли общего пользования (1) Земли общего пользования		
10.	Иные сведения	-		
<b>4. Пояснения к сведениям об уточняемом земельном участке с кадастровым номером 70:06:0101002:247 :</b>				
1.	-			

## Сведения об уточняемых земельных участках

**1. Сведения о характерных точках границы уточняемого земельного участка с кадастровым номером 70:06:0101002:1012 :**

**Система координат 70.2**

**Зона № 2**

Обозначение характерных точек границ	Координаты, м				Метод определения координат	Формулы, примененные для расчета средней квадратической погрешности определения координат характерных точек границ (Mt), с подставленными в такие формулы значениями и итоговые (вычисленные) значения Mt, м	Описание закрепления точки
	содержатся в Едином государственном реестре недвижимости		определены в результате выполнения комплексных кадастровых работ				
	X	Y	X	Y			
1	2	3	4	5	6	7	8
н435У	-	-	640464.44	2429489.30	Метод спутниковых геодезических измерений (определений)	0.1	-
н436У	-	-	640463.09	2429493.89	Метод спутниковых геодезических измерений (определений)	0.1	-
н437У	-	-	640447.68	2429489.26	Метод спутниковых геодезических измерений (определений)	0.1	-
н438У	-	-	640442.55	2429499.45	Метод спутниковых геодезических измерений (определений)	0.1	-
н439У	-	-	640430.68	2429494.96	Метод спутниковых геодезических измерений (определений)	0.1	-
н440У	-	-	640443.28	2429461.96	Метод спутниковых геодезических измерений (определений)	0.1	-

1. Сведения о характерных точках границы уточняемого земельного участка с кадастровым номером 70:06:0101002:1012 :							
Система координат 70.2						Зона № 2	
Обозначение характерных точек границ	Координаты, м				Метод определения координат	Формулы, примененные для расчета средней квадратической погрешности определения координат характерных точек границ (Mt), с подставленными в такие формулы значениями и итоговые (вычисленные) значения Mt, м	Описание закрепления точки
	содержатся в Едином государственном реестре недвижимости		определены в результате выполнения комплексных кадастровых работ				
	X	Y	X	Y			
1	2	3	4	5	6	7	8
н441У	-	-	640469.79	2429472.22	Метод спутниковых геодезических измерений (определений)	0.1	-
н435У	-	-	640464.44	2429489.30	Метод спутниковых геодезических измерений (определений)	0.1	-
2. Сведения о частях границ уточняемого земельного участка с кадастровым номером 70:06:0101002:1012 :							
Обозначение части границ		Горизонтальное проложение (S), м		Описание прохождения части границ	Сведения о согласовании местоположения границ (согласовано/спорное)		
от т.	до т.						
1	2	3		4	5		
н435У	н436У	4.78		-	-		
н436У	н437У	16.09		-	-		
н437У	н438У	11.41		-	-		
н438У	н439У	12.69		-	-		
н439У	н440У	35.32		-	-		
н440У	н441У	28.43		-	-		
н441У	н435У	17.90		-	-		
3. Сведения о характеристиках уточняемого земельного участка с кадастровым номером 70:06:0101002:1012 :							
№ п/п	Наименование характеристики земельного участка				Значение характеристики		
1	2				3		
1.	Адрес земельного участка				Российская Федерация, Томская область, район Каргасокский, село Каргасок, переулок Производственный, дом 13		
1.1.	Сведения о местоположении земельного участка (при отсутствии адреса) в структурированном в соответствии с федеральной информационной адресной системой виде				-		
1.2.	Дополнительные сведения о местоположении земельного участка				-		

<b>3. Сведения о характеристиках уточняемого земельного участка с кадастровым номером 70:06:0101002:1012 :</b>		
<b>№ п/п</b>	<b>Наименование характеристики земельного участка</b>	<b>Значение характеристики</b>
<b>1</b>	<b>2</b>	<b>3</b>
2.	Площадь земельного участка $\pm$ величина погрешности определения (вычисления) площади ( $P \pm \Delta P$ ), м2	838 $\pm$ 10
3.	Формула, примененная для вычисления предельной погрешности определения площади земельного участка, с подставленными значениями и итоговые (вычисленные) значения ( $\Delta P$ ), м2	$\Delta P = 3.5 * M_t * \sqrt{P} = 3.5 * 0,1 * \sqrt{838} = 10$
4.	Площадь земельного участка согласно сведениям Единого государственного реестра недвижимости ( $R_{кад}$ ), м2	800
5.	Оценка расхождения $P$ и $R_{кад}$ ( $P - R_{кад}$ ), м2	38
6.	Предельные минимальный и максимальный размеры земельного участка ( $R_{мин}$ и $R_{макс}$ ), м2	- -
7.	Вид (виды) разрешенного использования	Для ведения личного подсобного хозяйства
7.1.	Дополнительные сведения об использовании земельного участка	-
8.	Кадастровый или иной государственный учетный номер (инвентарный) здания, сооружения, объекта незавершенного строительства, расположенного на земельном участке	-
9.	Сведения о земельных участках (землях общего пользования, территории общего пользования), посредством которых обеспечивается доступ	Земли общего пользования (1) Земли общего пользования
10.	Иные сведения	-
<b>4. Пояснения к сведениям об уточняемом земельном участке с кадастровым номером 70:06:0101002:1012 :</b>		
1.	-	

## Сведения об уточняемых земельных участках

**1. Сведения о характерных точках границы уточняемого земельного участка с кадастровым номером 70:06:0101002:216 :**

**Система координат 70.2**

**Зона № 2**

Обозначение характерных точек границ	Координаты, м				Метод определения координат	Формулы, примененные для расчета средней квадратической погрешности определения координат характерных точек границ (Mt), с подставленными в такие формулы значениями и итоговые (вычисленные) значения Mt, м	Описание закрепления точки
	содержатся в Едином государственном реестре недвижимости		определены в результате выполнения комплексных кадастровых работ				
	X	Y	X	Y			
1	2	3	4	5	6	7	8
н442У	-	-	640427.39	2429613.63	Метод спутниковых геодезических измерений (определений)	0.1	-
н443У	-	-	640408.64	2429606.52	Метод спутниковых геодезических измерений (определений)	0.1	-
н444У	-	-	640422.85	2429566.96	Метод спутниковых геодезических измерений (определений)	0.1	-
н445У	-	-	640432.21	2429572.23	Метод спутниковых геодезических измерений (определений)	0.1	-
н446У	-	-	640437.88	2429573.55	Метод спутниковых геодезических измерений (определений)	0.1	-
н447У	-	-	640443.07	2429576.27	Метод спутниковых геодезических измерений (определений)	0.1	-



1. Сведения о характерных точках границы уточняемого земельного участка с кадастровым номером 70:06:0101002:216 :							
Система координат 70.2							Зона № 2
Обозначение характерных точек границ	Координаты, м				Метод определения координат	Формулы, примененные для расчета средней квадратической погрешности определения координат характерных точек границ (Mt), с подставленными в такие формулы значениями и итоговые (вычисленные) значения Mt, м	Описание закрепления точки
	содержатся в Едином государственном реестре недвижимости		определены в результате выполнения комплексных кадастровых работ				
	X	Y	X	Y			
1	2	3	4	5	6	7	8
н448У	-	-	640441.48	2429580.71	Метод спутниковых геодезических измерений (определений)	0.1	-
н449У	-	-	640441.57	2429581.34	Метод спутниковых геодезических измерений (определений)	0.1	-
н450У	-	-	640439.90	2429584.96	Метод спутниковых геодезических измерений (определений)	0.1	-
н451У	-	-	640438.52	2429585.75	Метод спутниковых геодезических измерений (определений)	0.1	-
н452У	-	-	640433.66	2429597.09	Метод спутниковых геодезических измерений (определений)	0.1	-
н442У	-	-	640427.39	2429613.63	Метод спутниковых геодезических измерений (определений)	0.1	-

<b>2. Сведения о частях границ уточняемого земельного участка с кадастровым номером 70:06:0101002:216 :</b>				
Обозначение части границ		Горизонтальное проложение (S), м	Описание прохождения части границ	Сведения о согласовании местоположения границ (согласовано/спорное)
от т.	до т.			
1	2	3	4	5
н442У	н443У	20.05	-	-
н443У	н444У	42.03	-	-
н444У	н445У	10.74	-	-
н445У	н446У	5.82	-	-
н446У	н447У	5.86	-	-
н447У	н448У	4.72	-	-
н448У	н449У	0.64	-	-
н449У	н450У	3.99	-	-
н450У	н451У	1.59	-	-
н451У	н452У	12.34	-	-
н452У	н442У	17.69	-	-
<b>3. Сведения о характеристиках уточняемого земельного участка с кадастровым номером 70:06:0101002:216 :</b>				
№ п/п	Наименование характеристики земельного участка		Значение характеристики	
1	2		3	
1.	Адрес земельного участка		Российская Федерация, Томская область, район Каргасокский, село Каргасок, переулок Беляева, дом 10а	
1.1.	Сведения о местоположении земельного участка (при отсутствии адреса) в структурированном в соответствии с федеральной информационной адресной системой виде		-	
1.2.	Дополнительные сведения о местоположении земельного участка		-	
2.	Площадь земельного участка ± величина погрешности определения (вычисления) площади (Р ± ΔР), м2		857 ± 10	
3.	Формула, примененная для вычисления предельной погрешности определения площади земельного участка, с подставленными значениями и итоговые (вычисленные) значения (ΔР), м2		$\Delta P = 3.5 * M_t * \sqrt{P} = 3.5 * 0,1 * \sqrt{857} = 10$	
4.	Площадь земельного участка согласно сведениям Единого государственного реестра недвижимости (Ркад), м2		850	
5.	Оценка расхождения Р и Ркад (Р - Ркад), м2		7	
6.	Предельные минимальный и максимальный размеры земельного участка (Рмин и Рмакс), м2		-	
7.	Вид (виды) разрешенного использования		Личное подсобное хозяйство	
7.1.	Дополнительные сведения об использовании земельного участка		-	
8.	Кадастровый или иной государственный учетный номер (инвентарный) здания, сооружения, объекта незавершенного строительства, расположенного на земельном участке		70:06:0101002:1201	
9.	Сведения о земельных участках (землях общего пользования, территории общего пользования), посредством которых обеспечивается доступ		Земли общего пользования (1) Земли общего пользования	
10.	Иные сведения		-	

**4. Пояснения к сведениям об уточняемом земельном участке с кадастровым номером 70:06:0101002:216 :**

1.	-
----	---

## Сведения об уточняемых земельных участках

**1. Сведения о характерных точках границы уточняемого земельного участка с кадастровым номером 70:06:0101002:2562 :**

**Система координат 70.2**

**Зона № 2**

Обозначение характерных точек границ	Координаты, м				Метод определения координат	Формулы, примененные для расчета средней квадратической погрешности определения координат характерных точек границ (Mt), с подставленными в такие формулы значениями и итоговые (вычисленные) значения Mt, м	Описание закрепления точки
	содержатся в Едином государственном реестре недвижимости		определены в результате выполнения комплексных кадастровых работ				
	X	Y	X	Y			
1	2	3	4	5	6	7	8
н453У	-	-	640317.18	2429520.46	Метод спутниковых геодезических измерений (определений)	0.1	-
н454У	-	-	640346.37	2429531.01	Метод спутниковых геодезических измерений (определений)	0.1	-
н455У	-	-	640332.07	2429569.71	Метод спутниковых геодезических измерений (определений)	0.1	-
н456У	-	-	640303.02	2429560.05	Метод спутниковых геодезических измерений (определений)	0.1	-
н453У	-	-	640317.18	2429520.46	Метод спутниковых геодезических измерений (определений)	0.1	-

<b>2. Сведения о частях границ уточняемого земельного участка с кадастровым номером 70:06:0101002:2562 :</b>				
Обозначение части границ		Горизонтальное проложение (S), м	Описание прохождения части границ	Сведения о согласовании местоположения границ (согласовано/спорное)
от т.	до т.			
1	2	3	4	5
н453У	н454У	31.04	-	-
н454У	н455У	41.26	-	-
н455У	н456У	30.61	-	-
н456У	н453У	42.05	-	-
<b>3. Сведения о характеристиках уточняемого земельного участка с кадастровым номером 70:06:0101002:2562 :</b>				
№ п/п	Наименование характеристики земельного участка		Значение характеристики	
1	2		3	
1.	Адрес земельного участка		Российская Федерация, Томская область, район Каргасокский, село Каргасок, переулок Беляева, дом 12	
1.1.	Сведения о местоположении земельного участка (при отсутствии адреса) в структурированном в соответствии с федеральной информационной адресной системой виде		-	
1.2.	Дополнительные сведения о местоположении земельного участка		-	
2.	Площадь земельного участка ± величина погрешности определения (вычисления) площади (P ± ΔP), м2		1284 ± 13	
3.	Формула, примененная для вычисления предельной погрешности определения площади земельного участка, с подставленными значениями и итоговые (вычисленные) значения (ΔP), м2		$\Delta P = 3.5 * M_t * \sqrt{P} = 3.5 * 0,1 * \sqrt{1284} = 13$	
4.	Площадь земельного участка согласно сведениям Единого государственного реестра недвижимости (P <sub>кад</sub> ), м2		1200	
5.	Оценка расхождения P и P <sub>кад</sub> (P - P <sub>кад</sub> ), м2		84	
6.	Предельные минимальный и максимальный размеры земельного участка (P <sub>мин</sub> и P <sub>макс</sub> ), м2		-	
7.	Вид (виды) разрешенного использования		Для ведения личного подсобного хозяйства	
7.1.	Дополнительные сведения об использовании земельного участка		-	
8.	Кадастровый или иной государственный учетный номер (инвентарный) здания, сооружения, объекта незавершенного строительства, расположенного на земельном участке		-	
9.	Сведения о земельных участках (землях общего пользования, территории общего пользования), посредством которых обеспечивается доступ		Земли общего пользования (1) Земли общего пользования	
10.	Иные сведения		-	
<b>4. Пояснения к сведениям об уточняемом земельном участке с кадастровым номером 70:06:0101002:2562 :</b>				
1.	-			

## Сведения об уточняемых земельных участках

**1. Сведения о характерных точках границы уточняемого земельного участка с кадастровым номером 70:06:0101002:999 :**

**Система координат 70.2**

**Зона № 2**

Обозначение характерных точек границ	Координаты, м				Метод определения координат	Формулы, примененные для расчета средней квадратической погрешности определения координат характерных точек границ (Mt), с подставленными в такие формулы значениями и итоговые (вычисленные) значения Mt, м	Описание закрепления точки
	содержатся в Едином государственном реестре недвижимости		определены в результате выполнения комплексных кадастровых работ				
	X	Y	X	Y			
1	2	3	4	5	6	7	8
н457У	-	-	640268.78	2429545.70	Метод спутниковых геодезических измерений (определений)	0.1	-
н458У	-	-	640239.87	2429536.61	Метод спутниковых геодезических измерений (определений)	0.1	-
н459У	-	-	640248.82	2429514.01	Метод спутниковых геодезических измерений (определений)	0.1	-
н460У	-	-	640264.06	2429520.12	Метод спутниковых геодезических измерений (определений)	0.1	-
н461У	-	-	640261.17	2429526.92	Метод спутниковых геодезических измерений (определений)	0.1	-
н462У	-	-	640274.91	2429531.57	Метод спутниковых геодезических измерений (определений)	0.1	-

1. Сведения о характерных точках границы уточняемого земельного участка с кадастровым номером 70:06:0101002:999 :							
Система координат 70.2						Зона № 2	
Обозначение характерных точек границ	Координаты, м				Метод определения координат	Формулы, примененные для расчета средней квадратической погрешности определения координат характерных точек границ (Mt), с подставленными в такие формулы значениями и итоговые (вычисленные) значения Mt, м	Описание закрепления точки
	содержатся в Едином государственном реестре недвижимости		определены в результате выполнения комплексных кадастровых работ				
	X	Y	X	Y			
1	2	3	4	5	6	7	8
н457У	-	-	640268.78	2429545.70	Метод спутниковых геодезических измерений (определений)	0.1	-
2. Сведения о частях границ уточняемого земельного участка с кадастровым номером 70:06:0101002:999 :							
Обозначение части границ		Горизонтальное проложение (S), м	Описание прохождения части границ	Сведения о согласовании местоположения границ (согласовано/спорное)			
от т.	до т.						
1	2	3	4	5			
н457У	н458У	30.31	-	-			
н458У	н459У	24.31	-	-			
н459У	н460У	16.42	-	-			
н460У	н461У	7.39	-	-			
н461У	н462У	14.51	-	-			
н462У	н457У	15.40	-	-			
3. Сведения о характеристиках уточняемого земельного участка с кадастровым номером 70:06:0101002:999 :							
№ п/п	Наименование характеристики земельного участка		Значение характеристики				
1	2		3				
1.	Адрес земельного участка		Российская Федерация, Томская область, район Каргасокский, село Каргасок, переулок Беляева, дом 16				
1.1.	Сведения о местоположении земельного участка (при отсутствии адреса) в структурированном в соответствии с федеральной информационной адресной системой виде		-				
1.2.	Дополнительные сведения о местоположении земельного участка		-				
2.	Площадь земельного участка ± величина погрешности определения (вычисления) площади (P ± ΔP), м2		606 ± 9				
3.	Формула, примененная для вычисления предельной погрешности определения площади земельного участка, с подставленными значениями и итоговые (вычисленные) значения (ΔP), м2		$\Delta P = 3.5 * Mt * \sqrt{P} = 3.5 * 0,1 * \sqrt{606} = 9$				
4.	Площадь земельного участка согласно сведениям Единого государственного реестра недвижимости (Pкад), м2		600				
5.	Оценка расхождения P и Pкад (P - Pкад), м2		6				

<b>3. Сведения о характеристиках уточняемого земельного участка с кадастровым номером 70:06:0101002:999 :</b>		
<b>№ п/п</b>	<b>Наименование характеристики земельного участка</b>	<b>Значение характеристики</b>
<b>1</b>	<b>2</b>	<b>3</b>
6.	Предельные минимальный и максимальный размеры земельного участка (Рмин и Рмакс), м2	- -
7.	Вид (виды) разрешенного использования	Для ведения личного подсобного хозяйства
7.1.	Дополнительные сведения об использовании земельного участка	-
8.	Кадастровый или иной государственный учетный номер (инвентарный) здания, сооружения, объекта незавершенного строительства, расположенного на земельном участке	70:06:0101002:1199
9.	Сведения о земельных участках (землях общего пользования, территории общего пользования), посредством которых обеспечивается доступ	Земли общего пользования (1) Земли общего пользования
10.	Иные сведения	-
<b>4. Пояснения к сведениям об уточняемом земельном участке с кадастровым номером 70:06:0101002:999 :</b>		
1.	-	



## Сведения об уточняемых земельных участках

**1. Сведения о характерных точках границы уточняемого земельного участка с кадастровым номером 70:06:0101002:221 :**

**Система координат 70.2**

**Зона № 2**

Обозначение характерных точек границ	Координаты, м				Метод определения координат	Формулы, примененные для расчета средней квадратической погрешности определения координат характерных точек границ (Mt), с подставленными в такие формулы значениями и итоговые (вычисленные) значения Mt, м	Описание закрепления точки
	содержатся в Едином государственном реестре недвижимости		определены в результате выполнения комплексных кадастровых работ				
	X	Y	X	Y			
1	2	3	4	5	6	7	8
н463У	-	-	640173.50	2429030.43	Метод спутниковых геодезических измерений (определений)	0.1	-
н464У	-	-	640148.10	2429086.13	Метод спутниковых геодезических измерений (определений)	0.1	-
н465У	-	-	640119.85	2429076.48	Метод спутниковых геодезических измерений (определений)	0.1	-
н466У	-	-	640131.45	2429050.73	Метод спутниковых геодезических измерений (определений)	0.1	-
н467У	-	-	640135.65	2429052.33	Метод спутниковых геодезических измерений (определений)	0.1	-
н468У	-	-	640141.20	2429039.83	Метод спутниковых геодезических измерений (определений)	0.1	-

1. Сведения о характерных точках границы уточняемого земельного участка с кадастровым номером 70:06:0101002:221 :							
Система координат 70.2						Зона № 2	
Обозначение характерных точек границ	Координаты, м				Метод определения координат	Формулы, примененные для расчета средней квадратической погрешности определения координат характерных точек границ (Mt), с подставленными в такие формулы значениями и итоговые (вычисленные) значения Mt, м	Описание закрепления точки
	содержатся в Едином государственном реестре недвижимости		определены в результате выполнения комплексных кадастровых работ				
	X	Y	X	Y			
1	2	3	4	5	6	7	8
н469У	-	-	640140.40	2429039.38	Метод спутниковых геодезических измерений (определений)	0.1	-
н470У	-	-	640148.55	2429019.28	Метод спутниковых геодезических измерений (определений)	0.1	-
н471У	-	-	640150.41	2429020.10	Метод спутниковых геодезических измерений (определений)	0.1	-
н472У	-	-	640150.76	2429019.31	Метод спутниковых геодезических измерений (определений)	0.1	-
н463У	-	-	640173.50	2429030.43	Метод спутниковых геодезических измерений (определений)	0.1	-
2. Сведения о частях границ уточняемого земельного участка с кадастровым номером 70:06:0101002:221 :							
Обозначение части границ		Горизонтальное проложение (S), м	Описание прохождения части границ	Сведения о согласовании местоположения границ (согласовано/спорное)			
от т.	до т.						
1	2	3	4	5			
н463У	н464У	61.22	-	-			
н464У	н465У	29.85	-	-			

<b>2. Сведения о частях границ уточняемого земельного участка с кадастровым номером 70:06:0101002:221 :</b>				
Обозначение части границ		Горизонтальное проложение (S), м	Описание прохождения части границ	Сведения о согласовании местоположения границ (согласовано/спорное)
от т.	до т.			
1	2	3	4	5
н465У	н466У	28.24	-	-
н466У	н467У	4.49	-	-
н467У	н468У	13.68	-	-
н468У	н469У	0.92	-	-
н469У	н470У	21.69	-	-
н470У	н471У	2.03	-	-
н471У	н472У	0.86	-	-
н472У	н463У	25.31	-	-
<b>3. Сведения о характеристиках уточняемого земельного участка с кадастровым номером 70:06:0101002:221 :</b>				
№ п/п	Наименование характеристики земельного участка	Значение характеристики		
1	2	3		
1.	Адрес земельного участка	Российская Федерация, Томская область, район Каргасокский, село Каргасок, переулок Болотный, дом 15		
1.1.	Сведения о местоположении земельного участка (при отсутствии адреса) в структурированном в соответствии с федеральной информационной адресной системой виде	-		
1.2.	Дополнительные сведения о местоположении земельного участка	-		
2.	Площадь земельного участка ± величина погрешности определения (вычисления) площади (P ± ΔP), м2	1751 ± 15		
3.	Формула, примененная для вычисления предельной погрешности определения площади земельного участка, с подставленными значениями и итоговые (вычисленные) значения (ΔP), м2	$\Delta P = 3.5 * M_t * \sqrt{P} = 3.5 * 0,1 * \sqrt{1751} = 15$		
4.	Площадь земельного участка согласно сведениям Единого государственного реестра недвижимости (P <sub>кад</sub> ), м2	1698		
5.	Оценка расхождения P и P <sub>кад</sub> (P - P <sub>кад</sub> ), м2	53		
6.	Предельные минимальный и максимальный размеры земельного участка (P <sub>мин</sub> и P <sub>макс</sub> ), м2	-		
7.	Вид (виды) разрешенного использования	для ведения личного подсобного хозяйства		
7.1.	Дополнительные сведения об использовании земельного участка	-		
8.	Кадастровый или иной государственный учетный номер (инвентарный) здания, сооружения, объекта незавершенного строительства, расположенного на земельном участке	70:06:0101002:1198		
9.	Сведения о земельных участках (землях общего пользования, территории общего пользования), посредством которых обеспечивается доступ	Земли общего пользования (1) Земли общего пользования		
10.	Иные сведения	-		
<b>4. Пояснения к сведениям об уточняемом земельном участке с кадастровым номером 70:06:0101002:221 :</b>				
1.	-			

## Сведения об уточняемых земельных участках

**1. Сведения о характерных точках границы уточняемого земельного участка с кадастровым номером 70:06:0101002:226 :**

**Система координат 70.2**

**Зона № 2**

Обозначение характерных точек границ	Координаты, м				Метод определения координат	Формулы, примененные для расчета средней квадратической погрешности определения координат характерных точек границ (Mt), с подставленными в такие формулы значениями и итоговые (вычисленные) значения Mt, м	Описание закрепления точки
	содержатся в Едином государственном реестре недвижимости		определены в результате выполнения комплексных кадастровых работ				
	X	Y	X	Y			
1	2	3	4	5	6	7	8
141	-	-	640573.73	2428524.08	Метод спутниковых геодезических измерений (определений)	0.1	-
н473У	-	-	640559.40	2428496.28	Метод спутниковых геодезических измерений (определений)	0.1	-
н474У	-	-	640588.10	2428479.68	Метод спутниковых геодезических измерений (определений)	0.1	-
н475У	-	-	640601.26	2428511.52	Метод спутниковых геодезических измерений (определений)	0.1	-
141	-	-	640573.73	2428524.08	Метод спутниковых геодезических измерений (определений)	0.1	-

<b>2. Сведения о частях границ уточняемого земельного участка с кадастровым номером 70:06:0101002:226 :</b>				
Обозначение части границ		Горизонтальное проложение (S), м	Описание прохождения части границ	Сведения о согласовании местоположения границ (согласовано/спорное)
от т.	до т.			
1	2	3	4	5
141	н473У	31.28	-	-
н473У	н474У	33.15	-	-
н474У	н475У	34.45	-	-
н475У	141	30.26	-	-
<b>3. Сведения о характеристиках уточняемого земельного участка с кадастровым номером 70:06:0101002:226 :</b>				
№ п/п	Наименование характеристики земельного участка		Значение характеристики	
1	2		3	
1.	Адрес земельного участка		Российская Федерация, Томская область, район Каргасокский, село Каргасок, переулок Западный, дом 2	
1.1.	Сведения о местоположении земельного участка (при отсутствии адреса) в структурированном в соответствии с федеральной информационной адресной системой виде		-	
1.2.	Дополнительные сведения о местоположении земельного участка		-	
2.	Площадь земельного участка ± величина погрешности определения (вычисления) площади (P ± ΔP), м2		1039 ± 11	
3.	Формула, примененная для вычисления предельной погрешности определения площади земельного участка, с подставленными значениями и итоговые (вычисленные) значения (ΔP), м2		$\Delta P = 3.5 * M_t * \sqrt{P} = 3.5 * 0,1 * \sqrt{1039} = 11$	
4.	Площадь земельного участка согласно сведениям Единого государственного реестра недвижимости (P <sub>кад</sub> ), м2		990	
5.	Оценка расхождения P и P <sub>кад</sub> (P - P <sub>кад</sub> ), м2		49	
6.	Предельные минимальный и максимальный размеры земельного участка (P <sub>мин</sub> и P <sub>макс</sub> ), м2		-	
7.	Вид (виды) разрешенного использования		для ведения личного подсобного хозяйства	
7.1.	Дополнительные сведения об использовании земельного участка		-	
8.	Кадастровый или иной государственный учетный номер (инвентарный) здания, сооружения, объекта незавершенного строительства, расположенного на земельном участке		70:06:0101002:1333	
9.	Сведения о земельных участках (землях общего пользования, территории общего пользования), посредством которых обеспечивается доступ		Земли общего пользования (1) Земли общего пользования	
10.	Иные сведения		-	
<b>4. Пояснения к сведениям об уточняемом земельном участке с кадастровым номером 70:06:0101002:226 :</b>				
1.	-			

## Сведения об уточняемых земельных участках

**1. Сведения о характерных точках границы уточняемого земельного участка с кадастровым номером 70:06:0101002:904 :**

**Система координат 70.2**

**Зона № 2**

Обозначение характерных точек границ	Координаты, м				Метод опреде ления коор динат	Формулы, примененные для расчета средней квадратической погрешности определения координат характерных точек границ (Mt), с подставленными в такие формулы значениями и итоговые (вычисленные) значения Mt, м	Описание закрепле ния точки
	содержатся в Едином государственном реестре недвижимости		определены в результате выполнения комплексных кадастровых работ				
	X	Y	X	Y			
1	2	3	4	5	6	7	8
н476У	-	-	640545.08	2428385.39	Метод спутник овых геодези ческих измерен ий (опреде лений)	0.1	-
н477У	-	-	640562.97	2428418.87	Метод спутник овых геодези ческих измерен ий (опреде лений)	0.1	-
н478У	-	-	640526.40	2428438.08	Метод спутник овых геодези ческих измерен ий (опреде лений)	0.1	-
н479У	-	-	640508.02	2428404.23	Метод спутник овых геодези ческих измерен ий (опреде лений)	0.1	-
н476У	-	-	640545.08	2428385.39	Метод спутник овых геодези ческих измерен ий (опреде лений)	0.1	-

<b>2. Сведения о частях границ уточняемого земельного участка с кадастровым номером 70:06:0101002:904 :</b>				
Обозначение части границ		Горизонтальное проложение (S), м	Описание прохождения части границ	Сведения о согласовании местоположения границ (согласовано/спорное)
от т.	до т.			
1	2	3	4	5
н476У	н477У	37.96	-	-
н477У	н478У	41.31	-	-
н478У	н479У	38.52	-	-
н479У	н476У	41.57	-	-
<b>3. Сведения о характеристиках уточняемого земельного участка с кадастровым номером 70:06:0101002:904 :</b>				
№ п/п	Наименование характеристики земельного участка		Значение характеристики	
1	2		3	
1.	Адрес земельного участка		Российская Федерация, Томская область, район Каргасокский, село Каргасок, переулок Западный, дом 6	
1.1.	Сведения о местоположении земельного участка (при отсутствии адреса) в структурированном в соответствии с федеральной информационной адресной системой виде		-	
1.2.	Дополнительные сведения о местоположении земельного участка		-	
2.	Площадь земельного участка ± величина погрешности определения (вычисления) площади (P ± ΔP), м2		1584 ± 14	
3.	Формула, примененная для вычисления предельной погрешности определения площади земельного участка, с подставленными значениями и итоговые (вычисленные) значения (ΔP), м2		$\Delta P = 3.5 * M_t * \sqrt{P} = 3.5 * 0,1 * \sqrt{1584} = 14$	
4.	Площадь земельного участка согласно сведениям Единого государственного реестра недвижимости (P <sub>кад</sub> ), м2		1500	
5.	Оценка расхождения P и P <sub>кад</sub> (P - P <sub>кад</sub> ), м2		84	
6.	Предельные минимальный и максимальный размеры земельного участка (P <sub>мин</sub> и P <sub>макс</sub> ), м2		-	
7.	Вид (виды) разрешенного использования		Для ведения личного подсобного хозяйства	
7.1.	Дополнительные сведения об использовании земельного участка		-	
8.	Кадастровый или иной государственный учетный номер (инвентарный) здания, сооружения, объекта незавершенного строительства, расположенного на земельном участке		70:06:0101001:1539	
9.	Сведения о земельных участках (землях общего пользования, территории общего пользования), посредством которых обеспечивается доступ		Земли общего пользования (1) Земли общего пользования	
10.	Иные сведения		-	
<b>4. Пояснения к сведениям об уточняемом земельном участке с кадастровым номером 70:06:0101002:904 :</b>				
1.	-			

## Сведения об уточняемых земельных участках

**1. Сведения о характерных точках границы уточняемого земельного участка с кадастровым номером 70:06:0101002:2697 :**

**Система координат 70.2**

**Зона № 2**

Обозначение характерных точек границ	Координаты, м				Метод опреде ления коор динат	Формулы, примененные для расчета средней квадратической погрешности определения координат характерных точек границ (Mt), с подставленными в такие формулы значениями и итоговые (вычисленные) значения Mt, м	Описание закрепле ния точки
	содержатся в Едином государственном реестре недвижимости		определены в результате выполнения комплексных кадастровых работ				
	X	Y	X	Y			
1	2	3	4	5	6	7	8
н480У	-	-	640487.71	2428268.04	Метод спутник овых геодези ческих измерен ий (опреде лений)	0.1	-
н481У	-	-	640498.30	2428288.52	Метод спутник овых геодези ческих измерен ий (опреде лений)	0.1	-
н482У	-	-	640491.99	2428291.99	Метод спутник овых геодези ческих измерен ий (опреде лений)	0.1	-
н483У	-	-	640492.80	2428293.65	Метод спутник овых геодези ческих измерен ий (опреде лений)	0.1	-
н484У	-	-	640474.82	2428302.98	Метод спутник овых геодези ческих измерен ий (опреде лений)	0.1	-
н485У	-	-	640473.46	2428300.76	Метод спутник овых геодези ческих измерен ий (опреде лений)	0.1	-



1. Сведения о характерных точках границы уточняемого земельного участка с кадастровым номером 70:06:0101002:2697 :							
Система координат 70.2						Зона № 2	
Обозначение характерных точек границ	Координаты, м				Метод определения координат	Формулы, примененные для расчета средней квадратической погрешности определения координат характерных точек границ (Mt), с подставленными в такие формулы значениями и итоговые (вычисленные) значения Mt, м	Описание закрепления точки
	содержатся в Едином государственном реестре недвижимости		определены в результате выполнения комплексных кадастровых работ				
	X	Y	X	Y			
1	2	3	4	5	6	7	8
н486У	-	-	640458.86	2428308.94	Метод спутниковых геодезических измерений (определений)	0.1	-
н487У	-	-	640447.73	2428288.83	Метод спутниковых геодезических измерений (определений)	0.1	-
н480У	-	-	640487.71	2428268.04	Метод спутниковых геодезических измерений (определений)	0.1	-
2. Сведения о частях границ уточняемого земельного участка с кадастровым номером 70:06:0101002:2697 :							
Обозначение части границ		Горизонтальное проложение (S), м	Описание прохождения части границ	Сведения о согласовании местоположения границ (согласовано/спорное)			
от т.	до т.						
1	2	3	4	5			
н480У	н481У	23.06	-	-			
н481У	н482У	7.20	-	-			
н482У	н483У	1.85	-	-			
н483У	н484У	20.26	-	-			
н484У	н485У	2.60	-	-			
н485У	н486У	16.74	-	-			
н486У	н487У	22.98	-	-			
н487У	н480У	45.06	-	-			

<b>3. Сведения о характеристиках уточняемого земельного участка с кадастровым номером 70:06:0101002:2697 :</b>		
<b>№ п/п</b>	<b>Наименование характеристики земельного участка</b>	<b>Значение характеристики</b>
<b>1</b>	<b>2</b>	<b>3</b>
1.	Адрес земельного участка	Российская Федерация, Томская область, район Каргасокский, село Каргасок, переулок Западный, дом 14
1.1.	Сведения о местоположении земельного участка (при отсутствии адреса) в структурированном в соответствии с федеральной информационной адресной системой виде	-
1.2.	Дополнительные сведения о местоположении земельного участка	-
2.	Площадь земельного участка $\pm$ величина погрешности определения (вычисления) площади ( $P \pm \Delta P$ ), м <sup>2</sup>	1067 $\pm$ 11
3.	Формула, примененная для вычисления предельной погрешности определения площади земельного участка, с подставленными значениями и итоговые (вычисленные) значения ( $\Delta P$ ), м <sup>2</sup>	$\Delta P = 3.5 * M_t * \sqrt{P} = 3.5 * 0,1 * \sqrt{1067} = 11$
4.	Площадь земельного участка согласно сведениям Единого государственного реестра недвижимости ( $P_{\text{кад}}$ ), м <sup>2</sup>	1040
5.	Оценка расхождения $P$ и $P_{\text{кад}}$ ( $P - P_{\text{кад}}$ ), м <sup>2</sup>	27
6.	Предельные минимальный и максимальный размеры земельного участка ( $P_{\text{мин}}$ и $P_{\text{макс}}$ ), м <sup>2</sup>	- -
7.	Вид (виды) разрешенного использования	для ведения личного подсобного хозяйства
7.1.	Дополнительные сведения об использовании земельного участка	-
8.	Кадастровый или иной государственный учетный номер (инвентарный) здания, сооружения, объекта незавершенного строительства, расположенного на земельном участке	70:06:0101002:1698
9.	Сведения о земельных участках (землях общего пользования, территории общего пользования), посредством которых обеспечивается доступ	Земли общего пользования (1) Земли общего пользования
10.	Иные сведения	-
<b>4. Пояснения к сведениям об уточняемом земельном участке с кадастровым номером 70:06:0101002:2697 :</b>		
1.	-	

## Сведения об уточняемых земельных участках

**1. Сведения о характерных точках границы уточняемого земельного участка с кадастровым номером 70:06:0101002:227 :**

**Система координат 70.2**

**Зона № 2**

Обозначение характерных точек границ	Координаты, м				Метод определения координат	Формулы, примененные для расчета средней квадратической погрешности определения координат характерных точек границ (Mt), с подставленными в такие формулы значениями и итоговые (вычисленные) значения Mt, м	Описание закрепления точки
	содержатся в Едином государственном реестре недвижимости		определены в результате выполнения комплексных кадастровых работ				
	X	Y	X	Y			
1	2	3	4	5	6	7	8
н488У	-	-	640483.52	2428384.41	Метод спутниковых геодезических измерений (определений)	0.1	-
н489У	-	-	640499.97	2428418.13	Метод спутниковых геодезических измерений (определений)	0.1	-
н490У	-	-	640490.15	2428422.84	Метод спутниковых геодезических измерений (определений)	0.1	-
н491У	-	-	640464.26	2428434.02	Метод спутниковых геодезических измерений (определений)	0.1	-
н492У	-	-	640460.19	2428436.27	Метод спутниковых геодезических измерений (определений)	0.1	-
н493У	-	-	640451.44	2428414.98	Метод спутниковых геодезических измерений (определений)	0.1	-

1. Сведения о характерных точках границы уточняемого земельного участка с кадастровым номером 70:06:0101002:227 :							
Система координат 70.2						Зона № 2	
Обозначение характерных точек границ	Координаты, м				Метод определения координат	Формулы, примененные для расчета средней квадратической погрешности определения координат характерных точек границ (Mt), с подставленными в такие формулы значениями и итоговые (вычисленные) значения Mt, м	Описание закрепления точки
	содержатся в Едином государственном реестре недвижимости		определены в результате выполнения комплексных кадастровых работ				
	X	Y	X	Y			
1	2	3	4	5	6	7	8
н494У	-	-	640448.34	2428415.83	Метод спутниковых геодезических измерений (определений)	0.1	-
н495У	-	-	640444.11	2428403.80	Метод спутниковых геодезических измерений (определений)	0.1	-
н488У	-	-	640483.52	2428384.41	Метод спутниковых геодезических измерений (определений)	0.1	-
2. Сведения о частях границ уточняемого земельного участка с кадастровым номером 70:06:0101002:227 :							
Обозначение части границ		Горизонтальное проложение (S), м	Описание прохождения части границ	Сведения о согласовании местоположения границ (согласовано/спорное)			
от т.	до т.						
1	2	3	4	5			
н488У	н489У	37.52	-	-			
н489У	н490У	10.89	-	-			
н490У	н491У	28.20	-	-			
н491У	н492У	4.65	-	-			
н492У	н493У	23.02	-	-			
н493У	н494У	3.21	-	-			
н494У	н495У	12.75	-	-			
н495У	н488У	43.92	-	-			

<b>3. Сведения о характеристиках уточняемого земельного участка с кадастровым номером 70:06:0101002:227 :</b>		
<b>№ п/п</b>	<b>Наименование характеристики земельного участка</b>	<b>Значение характеристики</b>
<b>1</b>	<b>2</b>	<b>3</b>
1.	Адрес земельного участка	Российская Федерация, Томская область, район Каргасокский, село Каргасок, переулок Западный, дом 5
1.1.	Сведения о местоположении земельного участка (при отсутствии адреса) в структурированном в соответствии с федеральной информационной адресной системой виде	-
1.2.	Дополнительные сведения о местоположении земельного участка	-
2.	Площадь земельного участка $\pm$ величина погрешности определения (вычисления) площади ( $P \pm \Delta P$ ), м <sup>2</sup>	1605 $\pm$ 14
3.	Формула, примененная для вычисления предельной погрешности определения площади земельного участка, с подставленными значениями и итоговые (вычисленные) значения ( $\Delta P$ ), м <sup>2</sup>	$\Delta P = 3.5 * M_t * \sqrt{P} = 3.5 * 0,1 * \sqrt{1605} = 14$
4.	Площадь земельного участка согласно сведениям Единого государственного реестра недвижимости ( $P_{\text{кад}}$ ), м <sup>2</sup>	1584
5.	Оценка расхождения $P$ и $P_{\text{кад}}$ ( $P - P_{\text{кад}}$ ), м <sup>2</sup>	21
6.	Предельные минимальный и максимальный размеры земельного участка ( $P_{\text{мин}}$ и $P_{\text{макс}}$ ), м <sup>2</sup>	- -
7.	Вид (виды) разрешенного использования	Личное подсобное хозяйство
7.1.	Дополнительные сведения об использовании земельного участка	-
8.	Кадастровый или иной государственный учетный номер (инвентарный) здания, сооружения, объекта незавершенного строительства, расположенного на земельном участке	70:06:0101002:1329
9.	Сведения о земельных участках (землях общего пользования, территории общего пользования), посредством которых обеспечивается доступ	Земли общего пользования (1) Земли общего пользования
10.	Иные сведения	-
<b>4. Пояснения к сведениям об уточняемом земельном участке с кадастровым номером 70:06:0101002:227 :</b>		
1.	-	

## Сведения об уточняемых земельных участках

**1. Сведения о характерных точках границы уточняемого земельного участка с кадастровым номером 70:06:0101002:228 :**

Система координат 70.2

Зона № 2

Обозначение характерных точек границ	Координаты, м				Метод определения координат	Формулы, примененные для расчета средней квадратической погрешности определения координат характерных точек границ (Mt), с подставленными в такие формулы значениями и итоговые (вычисленные) значения Mt, м	Описание закрепления точки
	содержатся в Едином государственном реестре недвижимости		определены в результате выполнения комплексных кадастровых работ				
	X	Y	X	Y			
1	2	3	4	5	6	7	8
н496У	-	-	640457.62	2428377.34	Метод спутниковых геодезических измерений (определений)	0.1	-
н497У	-	-	640458.77	2428379.36	Метод спутниковых геодезических измерений (определений)	0.1	-
н498У	-	-	640444.84	2428386.28	Метод спутниковых геодезических измерений (определений)	0.1	-
н499У	-	-	640443.16	2428387.39	Метод спутниковых геодезических измерений (определений)	0.1	-
н500У	-	-	640441.50	2428384.52	Метод спутниковых геодезических измерений (определений)	0.1	-
н501У	-	-	640437.44	2428386.50	Метод спутниковых геодезических измерений (определений)	0.1	-

**1. Сведения о характерных точках границы уточняемого земельного участка с кадастровым номером 70:06:0101002:228 :**

**Система координат 70.2**

**Зона № 2**

Обозначение характерных точек границ	Координаты, м				Метод определения координат	Формулы, примененные для расчета средней квадратической погрешности определения координат характерных точек границ (Mt), с подставленными в такие формулы значениями и итоговые (вычисленные) значения Mt, м	Описание закрепления точки
	содержатся в Едином государственном реестре недвижимости		определены в результате выполнения комплексных кадастровых работ				
	X	Y	X	Y			
1	2	3	4	5	6	7	8
н502У	-	-	640425.80	2428402.93	Метод спутниковых геодезических измерений (определений)	0.1	-
н503У	-	-	640428.99	2428410.02	Метод спутниковых геодезических измерений (определений)	0.1	-
н504У	-	-	640443.59	2428404.01	Метод спутниковых геодезических измерений (определений)	0.1	-
н505У	-	-	640444.87	2428407.74	Метод спутниковых геодезических измерений (определений)	0.1	-
н506У	-	-	640428.00	2428413.46	Метод спутниковых геодезических измерений (определений)	0.1	-
н507У	-	-	640417.80	2428403.78	Метод спутниковых геодезических измерений (определений)	0.1	-

1. Сведения о характерных точках границы уточняемого земельного участка с кадастровым номером 70:06:0101002:228 :							
Система координат 70.2						Зона № 2	
Обозначение характерных точек границ	Координаты, м				Метод определения координат	Формулы, примененные для расчета средней квадратической погрешности определения координат характерных точек границ (Mt), с подставленными в такие формулы значениями и итоговые (вычисленные) значения Mt, м	Описание закрепления точки
	содержатся в Едином государственном реестре недвижимости		определены в результате выполнения комплексных кадастровых работ				
	X	Y	X	Y			
1	2	3	4	5	6	7	8
н508У	-	-	640418.56	2428402.86	Метод спутниковых геодезических измерений (определений)	0.1	-
н509У	-	-	640429.33	2428387.73	Метод спутниковых геодезических измерений (определений)	0.1	-
н510У	-	-	640431.23	2428376.30	Метод спутниковых геодезических измерений (определений)	0.1	-
н511У	-	-	640434.64	2428374.30	Метод спутниковых геодезических измерений (определений)	0.1	-
н512У	-	-	640453.88	2428364.53	Метод спутниковых геодезических измерений (определений)	0.1	-
н513У	-	-	640468.06	2428357.35	Метод спутниковых геодезических измерений (определений)	0.1	-



1. Сведения о характерных точках границы уточняемого земельного участка с кадастровым номером 70:06:0101002:228 :							
Система координат 70.2						Зона № 2	
Обозначение характерных точек границ	Координаты, м				Метод определения координат	Формулы, примененные для расчета средней квадратической погрешности определения координат характерных точек границ (Mt), с подставленными в такие формулы значениями и итоговые (вычисленные) значения Mt, м	Описание закрепления точки
	содержатся в Едином государственном реестре недвижимости		определены в результате выполнения комплексных кадастровых работ				
	X	Y	X	Y			
1	2	3	4	5	6	7	8
н514У	-	-	640472.75	2428354.73	Метод спутниковых геодезических измерений (определений)	0.1	-
н515У	-	-	640478.55	2428365.88	Метод спутниковых геодезических измерений (определений)	0.1	-
н496У	-	-	640457.62	2428377.34	Метод спутниковых геодезических измерений (определений)	0.1	-
2. Сведения о частях границ уточняемого земельного участка с кадастровым номером 70:06:0101002:228 :							
Обозначение части границ		Горизонтальное проложение (S), м	Описание прохождения части границ	Сведения о согласовании местоположения границ (согласовано/спорное)			
от т.	до т.						
1	2	3	4	5			
н496У	н497У	2.32	-	-			
н497У	н498У	15.55	-	-			
н498У	н499У	2.01	-	-			
н499У	н500У	3.32	-	-			
н500У	н501У	4.52	-	-			
н501У	н502У	20.14	-	-			
н502У	н503У	7.77	-	-			
н503У	н504У	15.79	-	-			
н504У	н505У	3.94	-	-			
н505У	н506У	17.81	-	-			
н506У	н507У	14.06	-	-			
н507У	н508У	1.19	-	-			
н508У	н509У	18.57	-	-			

<b>2. Сведения о частях границ уточняемого земельного участка с кадастровым номером 70:06:0101002:228 :</b>				
Обозначение части границ		Горизонтальное проложение (S), м	Описание прохождения части границ	Сведения о согласовании местоположения границ (согласовано/спорное)
от т.	до т.			
1	2	3	4	5
н509У	н510У	11.59	-	-
н510У	н511У	3.95	-	-
н511У	н512У	21.58	-	-
н512У	н513У	15.89	-	-
н513У	н514У	5.37	-	-
н514У	н515У	12.57	-	-
н515У	н496У	23.86	-	-
<b>3. Сведения о характеристиках уточняемого земельного участка с кадастровым номером 70:06:0101002:228 :</b>				
№ п/п	Наименование характеристики земельного участка	Значение характеристики		
1	2	3		
1.	Адрес земельного участка	Российская Федерация, 636700, Томская область, район Каргасокский, село Каргасок, переулок Западный, дом 7		
1.1.	Сведения о местоположении земельного участка (при отсутствии адреса) в структурированном в соответствии с федеральной информационной адресной системой виде	-		
1.2.	Дополнительные сведения о местоположении земельного участка	-		
2.	Площадь земельного участка ± величина погрешности определения (вычисления) площади (P ± ΔP), м2	907 ± 11		
3.	Формула, примененная для вычисления предельной погрешности определения площади земельного участка, с подставленными значениями и итоговые (вычисленные) значения (ΔP), м2	$\Delta P = 3.5 * M_t * \sqrt{P} = 3.5 * 0,1 * \sqrt{907} = 11$		
4.	Площадь земельного участка согласно сведениям Единого государственного реестра недвижимости (P <sub>кад</sub> ), м2	905		
5.	Оценка расхождения P и P <sub>кад</sub> (P - P <sub>кад</sub> ), м2	2		
6.	Предельные минимальный и максимальный размеры земельного участка (P <sub>мин</sub> и P <sub>макс</sub> ), м2	-		
7.	Вид (виды) разрешенного использования	Личное подсобное хозяйство		
7.1.	Дополнительные сведения об использовании земельного участка	-		
8.	Кадастровый или иной государственный учетный номер (инвентарный) здания, сооружения, объекта незавершенного строительства, расположенного на земельном участке	70:06:0101002:1327		
9.	Сведения о земельных участках (землях общего пользования, территории общего пользования), посредством которых обеспечивается доступ	Земли общего пользования (1) Земли общего пользования		
10.	Иные сведения	-		
<b>4. Пояснения к сведениям об уточняемом земельном участке с кадастровым номером 70:06:0101002:228 :</b>				
1.	-			

## Сведения об уточняемых земельных участках

**1. Сведения о характерных точках границы уточняемого земельного участка с кадастровым номером 70:06:0101002:223 :**

**Система координат 70.2**

**Зона № 2**

Обозначение характерных точек границ	Координаты, м				Метод опреде ления коор динат	Формулы, примененные для расчета средней квадратической погрешности определения координат характерных точек границ (Mt), с подставленными в такие формулы значениями и итоговые (вычисленные) значения Mt, м	Описание закрепле ния точки
	содержатся в Едином государственном реестре недвижимости		определены в результате выполнения комплексных кадастровых работ				
	X	Y	X	Y			
1	2	3	4	5	6	7	8
н516У	-	-	640432.13	2428339.45	Метод спутник овых геодези ческих измерен ий (опреде лений)	0.1	-
н517У	-	-	640416.99	2428348.84	Метод спутник овых геодези ческих измерен ий (опреде лений)	0.1	-
н518У	-	-	640410.28	2428335.06	Метод спутник овых геодези ческих измерен ий (опреде лений)	0.1	-
н519У	-	-	640403.04	2428324.83	Метод спутник овых геодези ческих измерен ий (опреде лений)	0.1	-
н520У	-	-	640406.50	2428321.12	Метод спутник овых геодези ческих измерен ий (опреде лений)	0.1	-
н521У	-	-	640433.45	2428291.18	Метод спутник овых геодези ческих измерен ий (опреде лений)	0.1	-

1. Сведения о характерных точках границы уточняемого земельного участка с кадастровым номером 70:06:0101002:223 :							
Система координат 70.2						Зона № 2	
Обозначение характерных точек границ	Координаты, м				Метод определения координат	Формулы, примененные для расчета средней квадратической погрешности определения координат характерных точек границ (Mt), с подставленными в такие формулы значениями и итоговые (вычисленные) значения Mt, м	Описание закрепления точки
	содержатся в Едином государственном реестре недвижимости		определены в результате выполнения комплексных кадастровых работ				
	X	Y	X	Y			
1	2	3	4	5	6	7	8
н522У	-	-	640452.01	2428327.76	Метод спутниковых геодезических измерений (определений)	0.1	-
н516У	-	-	640432.13	2428339.45	Метод спутниковых геодезических измерений (определений)	0.1	-

2. Сведения о частях границ уточняемого земельного участка с кадастровым номером 70:06:0101002:223 :				
Обозначение части границ		Горизонтальное проложение (S), м	Описание прохождения части границ	Сведения о согласовании местоположения границ (согласовано/спорное)
от т.	до т.			
1	2	3	4	5
н516У	н517У	17.82	-	-
н517У	н518У	15.33	-	-
н518У	н519У	12.53	-	-
н519У	н520У	5.07	-	-
н520У	н521У	40.28	-	-
н521У	н522У	41.02	-	-
н522У	н516У	23.06	-	-

3. Сведения о характеристиках уточняемого земельного участка с кадастровым номером 70:06:0101002:223 :		
№ п/п	Наименование характеристики земельного участка	Значение характеристики
1	2	3
1.	Адрес земельного участка	Российская Федерация, Томская область, район Каргасокский, село Каргасок, переулок Западный, дом 11
1.1.	Сведения о местоположении земельного участка (при отсутствии адреса) в структурированном в соответствии с федеральной информационной адресной системой виде	-
1.2.	Дополнительные сведения о местоположении земельного участка	-

<b>3. Сведения о характеристиках уточняемого земельного участка с кадастровым номером 70:06:0101002:223 :</b>		
<b>№ п/п</b>	<b>Наименование характеристики земельного участка</b>	<b>Значение характеристики</b>
<b>1</b>	<b>2</b>	<b>3</b>
2.	Площадь земельного участка ± величина погрешности определения (вычисления) площади ( $P \pm \Delta P$ ), м <sup>2</sup>	1414 ± 13
3.	Формула, примененная для вычисления предельной погрешности определения площади земельного участка, с подставленными значениями и итоговые (вычисленные) значения ( $\Delta P$ ), м <sup>2</sup>	$\Delta P = 3.5 * M_t * \sqrt{P} = 3.5 * 0,1 * \sqrt{1414} = 13$
4.	Площадь земельного участка согласно сведениям Единого государственного реестра недвижимости ( $R_{кад}$ ), м <sup>2</sup>	1320
5.	Оценка расхождения $P$ и $R_{кад}$ ( $P - R_{кад}$ ), м <sup>2</sup>	94
6.	Предельные минимальный и максимальный размеры земельного участка ( $R_{мин}$ и $R_{макс}$ ), м <sup>2</sup>	- -
7.	Вид (виды) разрешенного использования	Для ведения личного подсобного хозяйства
7.1.	Дополнительные сведения об использовании земельного участка	-
8.	Кадастровый или иной государственный учетный номер (инвентарный) здания, сооружения, объекта незавершенного строительства, расположенного на земельном участке	70:06:0101002:1330
9.	Сведения о земельных участках (землях общего пользования, территории общего пользования), посредством которых обеспечивается доступ	Земли общего пользования (1) Земли общего пользования
10.	Иные сведения	-
<b>4. Пояснения к сведениям об уточняемом земельном участке с кадастровым номером 70:06:0101002:223 :</b>		
1.	-	

## Сведения об уточняемых земельных участках

**1. Сведения о характерных точках границы уточняемого земельного участка с кадастровым номером 70:06:0101002:255 :**

**Система координат 70.2**

**Зона № 2**

Обозначение характерных точек границ	Координаты, м				Метод определения координат	Формулы, примененные для расчета средней квадратической погрешности определения координат характерных точек границ (Mt), с подставленными в такие формулы значениями и итоговые (вычисленные) значения Mt, м	Описание закрепления точки
	содержатся в Едином государственном реестре недвижимости		определены в результате выполнения комплексных кадастровых работ				
	X	Y	X	Y			
1	2	3	4	5	6	7	8
н523У	-	-	640548.66	2428930.68	Метод спутниковых геодезических измерений (определений)	0.1	-
н524У	-	-	640583.61	2428945.18	Метод спутниковых геодезических измерений (определений)	0.1	-
н525У	-	-	640567.49	2428979.83	Метод спутниковых геодезических измерений (определений)	0.1	-
н526У	-	-	640553.25	2429005.79	Метод спутниковых геодезических измерений (определений)	0.1	-
н527У	-	-	640541.23	2429000.34	Метод спутниковых геодезических измерений (определений)	0.1	-
н528У	-	-	640530.47	2428991.69	Метод спутниковых геодезических измерений (определений)	0.1	-

1. Сведения о характерных точках границы уточняемого земельного участка с кадастровым номером 70:06:0101002:255 :							
Система координат 70.2							Зона № 2
Обозначение характерных точек границ	Координаты, м				Метод определения координат	Формулы, примененные для расчета средней квадратической погрешности определения координат характерных точек границ (Mt), с подставленными в такие формулы значениями и итоговые (вычисленные) значения Mt, м	Описание закрепления точки
	содержатся в Едином государственном реестре недвижимости		определены в результате выполнения комплексных кадастровых работ				
	X	Y	X	Y			
1	2	3	4	5	6	7	8
н529У	-	-	640538.45	2428970.63	Метод спутниковых геодезических измерений (определений)	0.1	-
н530У	-	-	640537.52	2428967.17	Метод спутниковых геодезических измерений (определений)	0.1	-
н531У	-	-	640534.49	2428965.43	Метод спутниковых геодезических измерений (определений)	0.1	-
н532У	-	-	640535.33	2428962.81	Метод спутниковых геодезических измерений (определений)	0.1	-
н533У	-	-	640534.54	2428962.49	Метод спутниковых геодезических измерений (определений)	0.1	-
н523У	-	-	640548.66	2428930.68	Метод спутниковых геодезических измерений (определений)	0.1	-

<b>2. Сведения о частях границ уточняемого земельного участка с кадастровым номером 70:06:0101002:255 :</b>				
Обозначение части границ		Горизонтальное проложение (S), м	Описание прохождения части границ	Сведения о согласовании местоположения границ (согласовано/спорное)
от т.	до т.			
1	2	3	4	5
н523У	н524У	37.84	-	-
н524У	н525У	38.22	-	-
н525У	н526У	29.61	-	-
н526У	н527У	13.20	-	-
н527У	н528У	13.81	-	-
н528У	н529У	22.52	-	-
н529У	н530У	3.58	-	-
н530У	н531У	3.49	-	-
н531У	н532У	2.75	-	-
н532У	н533У	0.85	-	-
н533У	н523У	34.80	-	-
<b>3. Сведения о характеристиках уточняемого земельного участка с кадастровым номером 70:06:0101002:255 :</b>				
№ п/п	Наименование характеристики земельного участка		Значение характеристики	
1	2		3	
1.	Адрес земельного участка		Российская Федерация, Томская область, район Каргасокский, село Каргасок, переулок Северный, дом 3	
1.1.	Сведения о местоположении земельного участка (при отсутствии адреса) в структурированном в соответствии с федеральной информационной адресной системой виде		-	
1.2.	Дополнительные сведения о местоположении земельного участка		-	
2.	Площадь земельного участка ± величина погрешности определения (вычисления) площади (Р ± ΔР), м2		2231 ± 17	
3.	Формула, примененная для вычисления предельной погрешности определения площади земельного участка, с подставленными значениями и итоговые (вычисленные) значения (ΔР), м2		$\Delta P = 3.5 * M_t * \sqrt{P} = 3.5 * 0,1 * \sqrt{2231} = 17$	
4.	Площадь земельного участка согласно сведениям Единого государственного реестра недвижимости (Ркад), м2		2216	
5.	Оценка расхождения Р и Ркад (Р - Ркад), м2		15	
6.	Предельные минимальный и максимальный размеры земельного участка (Рмин и Рмакс), м2		-	
7.	Вид (виды) разрешенного использования		Обслуживание объекта	
7.1.	Дополнительные сведения об использовании земельного участка		-	
8.	Кадастровый или иной государственный учетный номер (инвентарный) здания, сооружения, объекта незавершенного строительства, расположенного на земельном участке		70:06:0101002:3379	
9.	Сведения о земельных участках (землях общего пользования, территории общего пользования), посредством которых обеспечивается доступ		Земли общего пользования (1) Земли общего пользования	
10.	Иные сведения		-	



**4. Пояснения к сведениям об уточняемом земельном участке с кадастровым номером 70:06:0101002:255 :**

1.	-
----	---

## Сведения об уточняемых земельных участках

**1. Сведения о характерных точках границы уточняемого земельного участка с кадастровым номером 70:06:0101002:249 :**

**Система координат 70.2**

**Зона № 2**

Обозначение характерных точек границ	Координаты, м				Метод опреде ления коор динат	Формулы, примененные для расчета средней квадратической погрешности определения координат характерных точек границ (Mt), с подставленными в такие формулы значениями и итоговые (вычисленные) значения Mt, м	Описание закрепле ния точки
	содержатся в Едином государственном реестре недвижимости		определены в результате выполнения комплексных кадастровых работ				
	X	Y	X	Y			
1	2	3	4	5	6	7	8
н534У	-	-	640461.59	2428922.66	Метод спутник овых геодези ческих измерен ий (опреде лений)	0.1	-
н535У	-	-	640434.08	2428912.44	Метод спутник овых геодези ческих измерен ий (опреде лений)	0.1	-
н536У	-	-	640437.56	2428904.98	Метод спутник овых геодези ческих измерен ий (опреде лений)	0.1	-
н537У	-	-	640440.36	2428905.98	Метод спутник овых геодези ческих измерен ий (опреде лений)	0.1	-
н538У	-	-	640445.71	2428891.68	Метод спутник овых геодези ческих измерен ий (опреде лений)	0.1	-
н539У	-	-	640468.81	2428900.59	Метод спутник овых геодези ческих измерен ий (опреде лений)	0.1	-

1. Сведения о характерных точках границы уточняемого земельного участка с кадастровым номером 70:06:0101002:249 :							
Система координат 70.2						Зона № 2	
Обозначение характерных точек границ	Координаты, м				Метод определения координат	Формулы, примененные для расчета средней квадратической погрешности определения координат характерных точек границ (Mt), с подставленными в такие формулы значениями и итоговые (вычисленные) значения Mt, м	Описание закрепления точки
	содержатся в Едином государственном реестре недвижимости		определены в результате выполнения комплексных кадастровых работ				
	X	Y	X	Y			
1	2	3	4	5	6	7	8
н540У	-	-	640468.66	2428901.34	Метод спутниковых геодезических измерений (определений)	0.1	-
н541У	-	-	640469.67	2428901.57	Метод спутниковых геодезических измерений (определений)	0.1	-
н534У	-	-	640461.59	2428922.66	Метод спутниковых геодезических измерений (определений)	0.1	-
2. Сведения о частях границ уточняемого земельного участка с кадастровым номером 70:06:0101002:249 :							
Обозначение части границ		Горизонтальное проложение (S), м	Описание прохождения части границ	Сведения о согласовании местоположения границ (согласовано/спорное)			
от т.	до т.						
1	2	3	4	5			
н534У	н535У	29.35	-	-			
н535У	н536У	8.23	-	-			
н536У	н537У	2.97	-	-			
н537У	н538У	15.27	-	-			
н538У	н539У	24.76	-	-			
н539У	н540У	0.76	-	-			
н540У	н541У	1.04	-	-			
н541У	н534У	22.58	-	-			

<b>3. Сведения о характеристиках уточняемого земельного участка с кадастровым номером 70:06:0101002:249 :</b>		
<b>№ п/п</b>	<b>Наименование характеристики земельного участка</b>	<b>Значение характеристики</b>
<b>1</b>	<b>2</b>	<b>3</b>
1.	Адрес земельного участка	Российская Федерация, Томская область, район Каргасокский, село Каргасок, переулок Северный, дом 5
1.1.	Сведения о местоположении земельного участка (при отсутствии адреса) в структурированном в соответствии с федеральной информационной адресной системой виде	-
1.2.	Дополнительные сведения о местоположении земельного участка	-
2.	Площадь земельного участка $\pm$ величина погрешности определения (вычисления) площади ( $P \pm \Delta P$ ), м <sup>2</sup>	629 $\pm$ 9
3.	Формула, примененная для вычисления предельной погрешности определения площади земельного участка, с подставленными значениями и итоговые (вычисленные) значения ( $\Delta P$ ), м <sup>2</sup>	$\Delta P = 3.5 * M_t * \sqrt{P} = 3.5 * 0,1 * \sqrt{629} = 9$
4.	Площадь земельного участка согласно сведениям Единого государственного реестра недвижимости ( $P_{\text{кад}}$ ), м <sup>2</sup>	600
5.	Оценка расхождения $P$ и $P_{\text{кад}}$ ( $P - P_{\text{кад}}$ ), м <sup>2</sup>	29
6.	Предельные минимальный и максимальный размеры земельного участка ( $P_{\text{мин}}$ и $P_{\text{макс}}$ ), м <sup>2</sup>	- -
7.	Вид (виды) разрешенного использования	Личное подсобное хозяйство
7.1.	Дополнительные сведения об использовании земельного участка	-
8.	Кадастровый или иной государственный учетный номер (инвентарный) здания, сооружения, объекта незавершенного строительства, расположенного на земельном участке	70:06:0101002:1104
9.	Сведения о земельных участках (землях общего пользования, территории общего пользования), посредством которых обеспечивается доступ	Земли общего пользования (1) Земли общего пользования
10.	Иные сведения	-
<b>4. Пояснения к сведениям об уточняемом земельном участке с кадастровым номером 70:06:0101002:249 :</b>		
1.	-	

## Сведения об уточняемых земельных участках

**1. Сведения о характерных точках границы уточняемого земельного участка с кадастровым номером 70:06:0101002:251 :**

**Система координат 70.2**

**Зона № 2**

Обозначение характерных точек границ	Координаты, м				Метод определения координат	Формулы, примененные для расчета средней квадратической погрешности определения координат характерных точек границ (Mt), с подставленными в такие формулы значениями и итоговые (вычисленные) значения Mt, м	Описание закрепления точки
	содержатся в Едином государственном реестре недвижимости		определены в результате выполнения комплексных кадастровых работ				
	X	Y	X	Y			
1	2	3	4	5	6	7	8
н542У	-	-	640448.59	2428881.70	Метод спутниковых геодезических измерений (определений)	0.1	-
н543У	-	-	640428.55	2428874.40	Метод спутниковых геодезических измерений (определений)	0.1	-
н544У	-	-	640436.95	2428851.13	Метод спутниковых геодезических измерений (определений)	0.1	-
н545У	-	-	640444.00	2428853.22	Метод спутниковых геодезических измерений (определений)	0.1	-
н546У	-	-	640453.64	2428828.21	Метод спутниковых геодезических измерений (определений)	0.1	-
н547У	-	-	640459.31	2428814.58	Метод спутниковых геодезических измерений (определений)	0.1	-

1. Сведения о характерных точках границы уточняемого земельного участка с кадастровым номером 70:06:0101002:251 :							
Система координат 70.2							Зона № 2
Обозначение характерных точек границ	Координаты, м				Метод определения координат	Формулы, примененные для расчета средней квадратической погрешности определения координат характерных точек границ (Mt), с подставленными в такие формулы значениями и итоговые (вычисленные) значения Mt, м	Описание закрепления точки
	содержатся в Едином государственном реестре недвижимости		определены в результате выполнения комплексных кадастровых работ				
	X	Y	X	Y			
1	2	3	4	5	6	7	8
н548У	-	-	640478.01	2428825.28	Метод спутниковых геодезических измерений (определений)	0.1	-
н549У	-	-	640471.73	2428838.39	Метод спутниковых геодезических измерений (определений)	0.1	-
н550У	-	-	640460.41	2428861.70	Метод спутниковых геодезических измерений (определений)	0.1	-
н551У	-	-	640456.50	2428862.09	Метод спутниковых геодезических измерений (определений)	0.1	-
н542У	-	-	640448.59	2428881.70	Метод спутниковых геодезических измерений (определений)	0.1	-
2. Сведения о частях границ уточняемого земельного участка с кадастровым номером 70:06:0101002:251 :							
Обозначение части границ		Горизонтальное проложение (S), м	Описание прохождения части границ	Сведения о согласовании местоположения границ (согласовано/спорное)			
от т.	до т.						
1	2	3	4	5			
н542У	н543У	21.33	-	-			
н543У	н544У	24.74	-	-			

<b>2. Сведения о частях границ уточняемого земельного участка с кадастровым номером 70:06:0101002:251 :</b>				
Обозначение части границ		Горизонтальное проложение (S), м	Описание прохождения части границ	Сведения о согласовании местоположения границ (согласовано/спорное)
от т.	до т.			
1	2	3	4	5
н544У	н545У	7.35	-	-
н545У	н546У	26.80	-	-
н546У	н547У	14.76	-	-
н547У	н548У	21.54	-	-
н548У	н549У	14.54	-	-
н549У	н550У	25.91	-	-
н550У	н551У	3.93	-	-
н551У	н542У	21.15	-	-
<b>3. Сведения о характеристиках уточняемого земельного участка с кадастровым номером 70:06:0101002:251 :</b>				
№ п/п	Наименование характеристики земельного участка	Значение характеристики		
1	2	3		
1.	Адрес земельного участка	Российская Федерация, Томская область, район Каргасокский, село Каргасок, переулок Северный, дом 10		
1.1.	Сведения о местоположении земельного участка (при отсутствии адреса) в структурированном в соответствии с федеральной информационной адресной системой виде	-		
1.2.	Дополнительные сведения о местоположении земельного участка	-		
2.	Площадь земельного участка ± величина погрешности определения (вычисления) площади (P ± ΔP), м2	1360 ± 13		
3.	Формула, примененная для вычисления предельной погрешности определения площади земельного участка, с подставленными значениями и итоговые (вычисленные) значения (ΔP), м2	$\Delta P = 3.5 * M_t * \sqrt{P} = 3.5 * 0,1 * \sqrt{1360} = 13$		
4.	Площадь земельного участка согласно сведениям Единого государственного реестра недвижимости (P <sub>кад</sub> ), м2	1335		
5.	Оценка расхождения P и P <sub>кад</sub> (P - P <sub>кад</sub> ), м2	25		
6.	Предельные минимальный и максимальный размеры земельного участка (P <sub>мин</sub> и P <sub>макс</sub> ), м2	-		
7.	Вид (виды) разрешенного использования	Личное подсобное хозяйство		
7.1.	Дополнительные сведения об использовании земельного участка	-		
8.	Кадастровый или иной государственный учетный номер (инвентарный) здания, сооружения, объекта незавершенного строительства, расположенного на земельном участке	-		
9.	Сведения о земельных участках (землях общего пользования, территории общего пользования), посредством которых обеспечивается доступ	Земли общего пользования (1) Земли общего пользования		
10.	Иные сведения	-		
<b>4. Пояснения к сведениям об уточняемом земельном участке с кадастровым номером 70:06:0101002:251 :</b>				
1.	-			

## Сведения об уточняемых земельных участках

**1. Сведения о характерных точках границы уточняемого земельного участка с кадастровым номером 70:06:0101002:254 :**

**Система координат 70.2**

**Зона № 2**

Обозначение характерных точек границ	Координаты, м				Метод опреде ления коор динат	Формулы, примененные для расчета средней квадратической погрешности определения координат характерных точек границ (Mt), с подставленными в такие формулы значениями и итоговые (вычисленные) значения Mt, м	Описание закрепле ния точки
	содержатся в Едином государственном реестре недвижимости		определены в результате выполнения комплексных кадастровых работ				
	X	Y	X	Y			
1	2	3	4	5	6	7	8
н552У	-	-	640241.22	2428771.33	Метод спутник овых геодези ческих измерен ий (опреде лений)	0.1	-
н553У	-	-	640240.74	2428771.05	Метод спутник овых геодези ческих измерен ий (опреде лений)	0.1	-
н554У	-	-	640241.13	2428770.20	Метод спутник овых геодези ческих измерен ий (опреде лений)	0.1	-
н555У	-	-	640241.56	2428770.42	Метод спутник овых геодези ческих измерен ий (опреде лений)	0.1	-
н556У	-	-	640242.78	2428767.26	Метод спутник овых геодези ческих измерен ий (опреде лений)	0.1	-
н557У	-	-	640242.24	2428767.03	Метод спутник овых геодези ческих измерен ий (опреде лений)	0.1	-



1. Сведения о характерных точках границы уточняемого земельного участка с кадастровым номером 70:06:0101002:254 :							
Система координат 70.2							Зона № 2
Обозначение характерных точек границ	Координаты, м				Метод определения координат	Формулы, примененные для расчета средней квадратической погрешности определения координат характерных точек границ (Mt), с подставленными в такие формулы значениями и итоговые (вычисленные) значения Mt, м	Описание закрепления точки
	содержатся в Едином государственном реестре недвижимости		определены в результате выполнения комплексных кадастровых работ				
	X	Y	X	Y			
1	2	3	4	5	6	7	8
н558У	-	-	640242.63	2428766.17	Метод спутниковых геодезических измерений (определений)	0.1	-
н559У	-	-	640243.03	2428766.30	Метод спутниковых геодезических измерений (определений)	0.1	-
н560У	-	-	640248.44	2428751.01	Метод спутниковых геодезических измерений (определений)	0.1	-
н561У	-	-	640256.30	2428755.54	Метод спутниковых геодезических измерений (определений)	0.1	-
н562У	-	-	640255.01	2428757.93	Метод спутниковых геодезических измерений (определений)	0.1	-
н563У	-	-	640259.03	2428759.81	Метод спутниковых геодезических измерений (определений)	0.1	-

**1. Сведения о характерных точках границы уточняемого земельного участка с кадастровым номером 70:06:0101002:254 :**

**Система координат 70.2**

**Зона № 2**

Обозначение характерных точек границ	Координаты, м				Метод определения координат	Формулы, примененные для расчета средней квадратической погрешности определения координат характерных точек границ (Mt), с подставленными в такие формулы значениями и итоговые (вычисленные) значения Mt, м	Описание закрепления точки
	содержатся в Едином государственном реестре недвижимости		определены в результате выполнения комплексных кадастровых работ				
	X	Y	X	Y			
1	2	3	4	5	6	7	8
н564У	-	-	640260.03	2428758.15	Метод спутниковых геодезических измерений (определений)	0.1	-
н565У	-	-	640265.81	2428761.03	Метод спутниковых геодезических измерений (определений)	0.1	-
н566У	-	-	640252.91	2428786.53	Метод спутниковых геодезических измерений (определений)	0.1	-
н567У	-	-	640250.21	2428787.83	Метод спутниковых геодезических измерений (определений)	0.1	-
н568У	-	-	640236.95	2428782.79	Метод спутниковых геодезических измерений (определений)	0.1	-
н552У	-	-	640241.22	2428771.33	Метод спутниковых геодезических измерений (определений)	0.1	-

**2. Сведения о частях границ уточняемого земельного участка с кадастровым номером 70:06:0101002:254 :**

Обозначение части границ		Горизонтальное проложение (S), м	Описание прохождения части границ	Сведения о согласовании местоположения границ (согласовано/спорное)
от т.	до т.			
1	2	3	4	5
н552У	н553У	0.56	-	-
н553У	н554У	0.94	-	-
н554У	н555У	0.48	-	-
н555У	н556У	3.39	-	-
н556У	н557У	0.59	-	-
н557У	н558У	0.94	-	-
н558У	н559У	0.42	-	-
н559У	н560У	16.22	-	-
н560У	н561У	9.07	-	-
н561У	н562У	2.72	-	-
н562У	н563У	4.44	-	-
н563У	н564У	1.94	-	-
н564У	н565У	6.46	-	-
н565У	н566У	28.58	-	-
н566У	н567У	3.00	-	-
н567У	н568У	14.19	-	-
н568У	н552У	12.23	-	-

**3. Сведения о характеристиках уточняемого земельного участка с кадастровым номером 70:06:0101002:254 :**

№ п/п	Наименование характеристики земельного участка	Значение характеристики
1	2	3
1.	Адрес земельного участка	Российская Федерация, Томская область, район Каргасокский, село Каргасок, переулок Северный, дом 12
1.1.	Сведения о местоположении земельного участка (при отсутствии адреса) в структурированном в соответствии с федеральной информационной адресной системой виде	-
1.2.	Дополнительные сведения о местоположении земельного участка	-
2.	Площадь земельного участка ± величина погрешности определения (вычисления) площади (P ± ΔP), м2	563 ± 8
3.	Формула, примененная для вычисления предельной погрешности определения площади земельного участка, с подставленными значениями и итоговые (вычисленные) значения (ΔP), м2	$\Delta P = 3.5 * M_t * \sqrt{P} = 3.5 * 0,1 * \sqrt{563} = 8$
4.	Площадь земельного участка согласно сведениям Единого государственного реестра недвижимости (P <sub>кад</sub> ), м2	540
5.	Оценка расхождения P и P <sub>кад</sub> (P - P <sub>кад</sub> ), м2	23
6.	Предельные минимальный и максимальный размеры земельного участка (P <sub>мин</sub> и P <sub>макс</sub> ), м2	- -
7.	Вид (виды) разрешенного использования	Для ведения личного подсобного хозяйства
7.1.	Дополнительные сведения об использовании земельного участка	-

**3. Сведения о характеристиках уточняемого земельного участка с кадастровым номером 70:06:0101002:254 :**

<b>№ п/п</b>	<b>Наименование характеристики земельного участка</b>	<b>Значение характеристики</b>
<b>1</b>	<b>2</b>	<b>3</b>
8.	Кадастровый или иной государственный учетный номер (инвентарный) здания, сооружения, объекта незавершенного строительства, расположенного на земельном участке	70:06:0101002:1228
9.	Сведения о земельных участках (землях общего пользования, территории общего пользования), посредством которых обеспечивается доступ	Земли общего пользования (1) Земли общего пользования
10.	Иные сведения	-

**4. Пояснения к сведениям об уточняемом земельном участке с кадастровым номером 70:06:0101002:254 :**

1.	-
----	---

## Сведения об уточняемых земельных участках

**1. Сведения о характерных точках границы уточняемого земельного участка с кадастровым номером 70:06:0101002:2551 :**

**Система координат 70.2**

**Зона № 2**

Обозначение характерных точек границ	Координаты, м				Метод опреде ления коор динат	Формулы, примененные для расчета средней квадратической погрешности определения координат характерных точек границ (Mt), с подставленными в такие формулы значениями и итоговые (вычисленные) значения Mt, м	Описание закрепле ния точки
	содержатся в Едином государственном реестре недвижимости		определены в результате выполнения комплексных кадастровых работ				
	X	Y	X	Y			
1	2	3	4	5	6	7	8
н569У	-	-	640122.77	2430318.33	Метод спутник овых геодези ческих измерен ий (опреде лений)	0.1	-
н570У	-	-	640118.88	2430329.30	Метод спутник овых геодези ческих измерен ий (опреде лений)	0.1	-
н571У	-	-	640107.56	2430357.14	Метод спутник овых геодези ческих измерен ий (опреде лений)	0.1	-
н572У	-	-	640091.50	2430352.24	Метод спутник овых геодези ческих измерен ий (опреде лений)	0.1	-
н573У	-	-	640091.02	2430353.45	Метод спутник овых геодези ческих измерен ий (опреде лений)	0.1	-
н574У	-	-	640089.13	2430352.70	Метод спутник овых геодези ческих измерен ий (опреде лений)	0.1	-

1. Сведения о характерных точках границы уточняемого земельного участка с кадастровым номером 70:06:0101002:2551 :							
Система координат 70.2						Зона № 2	
Обозначение характерных точек границ	Координаты, м				Метод определения координат	Формулы, примененные для расчета средней квадратической погрешности определения координат характерных точек границ (Mt), с подставленными в такие формулы значениями и итоговые (вычисленные) значения Mt, м	Описание закрепления точки
	содержатся в Едином государственном реестре недвижимости		определены в результате выполнения комплексных кадастровых работ				
	X	Y	X	Y			
1	2	3	4	5	6	7	8
н575У	-	-	640105.41	2430311.11	Метод спутниковых геодезических измерений (определений)	0.1	-
н569У	-	-	640122.77	2430318.33	Метод спутниковых геодезических измерений (определений)	0.1	-
2. Сведения о частях границ уточняемого земельного участка с кадастровым номером 70:06:0101002:2551 :							
Обозначение части границ		Горизонтальное проложение (S), м	Описание прохождения части границ	Сведения о согласовании местоположения границ (согласовано/спорное)			
от т.	до т.						
1	2	3	4	5			
н569У	н570У	11.64	-	-			
н570У	н571У	30.05	-	-			
н571У	н572У	16.79	-	-			
н572У	н573У	1.30	-	-			
н573У	н574У	2.03	-	-			
н574У	н575У	44.66	-	-			
н575У	н569У	18.80	-	-			
3. Сведения о характеристиках уточняемого земельного участка с кадастровым номером 70:06:0101002:2551 :							
№ п/п	Наименование характеристики земельного участка			Значение характеристики			
1	2			3			
1.	Адрес земельного участка			Российская Федерация, Томская область, район Каргасокский, село Каргасок, улица Советская, дом 8			
1.1.	Сведения о местоположении земельного участка (при отсутствии адреса) в структурированном в соответствии с федеральной информационной адресной системой виде			-			
1.2.	Дополнительные сведения о местоположении земельного участка			-			

<b>3. Сведения о характеристиках уточняемого земельного участка с кадастровым номером 70:06:0101002:2551 :</b>		
<b>№ п/п</b>	<b>Наименование характеристики земельного участка</b>	<b>Значение характеристики</b>
<b>1</b>	<b>2</b>	<b>3</b>
2.	Площадь земельного участка ± величина погрешности определения (вычисления) площади ( $P \pm \Delta P$ ), м2	811 ± 10
3.	Формула, примененная для вычисления предельной погрешности определения площади земельного участка, с подставленными значениями и итоговые (вычисленные) значения ( $\Delta P$ ), м2	$\Delta P = 3.5 * M_i * \sqrt{P} = 3.5 * 0,1 * \sqrt{811} = 10$
4.	Площадь земельного участка согласно сведениям Единого государственного реестра недвижимости ( $R_{\text{кад}}$ ), м2	756
5.	Оценка расхождения $P$ и $R_{\text{кад}}$ ( $P - R_{\text{кад}}$ ), м2	55
6.	Предельные минимальный и максимальный размеры земельного участка ( $R_{\text{мин}}$ и $R_{\text{макс}}$ ), м2	- -
7.	Вид (виды) разрешенного использования	Для ведения личного подсобного хозяйства
7.1.	Дополнительные сведения об использовании земельного участка	-
8.	Кадастровый или иной государственный учетный номер (инвентарный) здания, сооружения, объекта незавершенного строительства, расположенного на земельном участке	70:06:0101002:1606
9.	Сведения о земельных участках (землях общего пользования, территории общего пользования), посредством которых обеспечивается доступ	Земли общего пользования (1) Земли общего пользования
10.	Иные сведения	-
<b>4. Пояснения к сведениям об уточняемом земельном участке с кадастровым номером 70:06:0101002:2551 :</b>		
1.	-	

## Сведения об уточняемых земельных участках

**1. Сведения о характерных точках границы уточняемого земельного участка с кадастровым номером 70:06:0101002:2735 :**

**Система координат 70.2**

**Зона № 2**

Обозначение характерных точек границ	Координаты, м				Метод опреде ления коор динат	Формулы, примененные для расчета средней квадратической погрешности определения координат характерных точек границ (Mt), с подставленными в такие формулы значениями и итоговые (вычисленные) значения Mt, м	Описание закрепле ния точки
	содержатся в Едином государственном реестре недвижимости		определены в результате выполнения комплексных кадастровых работ				
	X	Y	X	Y			
1	2	3	4	5	6	7	8
н576У	-	-	640240.44	2429925.03	Метод спутник овых геодези ческих измерен ий (опреде лений)	0.1	-
н577У	-	-	640232.91	2429946.46	Метод спутник овых геодези ческих измерен ий (опреде лений)	0.1	-
н578У	-	-	640193.21	2429930.66	Метод спутник овых геодези ческих измерен ий (опреде лений)	0.1	-
н579У	-	-	640200.01	2429911.14	Метод спутник овых геодези ческих измерен ий (опреде лений)	0.1	-
н576У	-	-	640240.44	2429925.03	Метод спутник овых геодези ческих измерен ий (опреде лений)	0.1	-



<b>2. Сведения о частях границ уточняемого земельного участка с кадастровым номером 70:06:0101002:2735 :</b>				
Обозначение части границ		Горизонтальное проложение (S), м	Описание прохождения части границ	Сведения о согласовании местоположения границ (согласовано/спорное)
от т.	до т.			
1	2	3	4	5
н576У	н577У	22.71	-	-
н577У	н578У	42.73	-	-
н578У	н579У	20.67	-	-
н579У	н576У	42.75	-	-
<b>3. Сведения о характеристиках уточняемого земельного участка с кадастровым номером 70:06:0101002:2735 :</b>				
№ п/п	Наименование характеристики земельного участка	Значение характеристики		
1	2	3		
1.	Адрес земельного участка	Российская Федерация, Томская область, район Каргасокский, село Каргасок, улица Советская, дом 37		
1.1.	Сведения о местоположении земельного участка (при отсутствии адреса) в структурированном в соответствии с федеральной информационной адресной системой виде	-		
1.2.	Дополнительные сведения о местоположении земельного участка	-		
2.	Площадь земельного участка ± величина погрешности определения (вычисления) площади (P ± ΔP), м2	927 ± 11		
3.	Формула, примененная для вычисления предельной погрешности определения площади земельного участка, с подставленными значениями и итоговые (вычисленные) значения (ΔP), м2	$\Delta P = 3.5 * M_t * \sqrt{P} = 3.5 * 0,1 * \sqrt{927} = 11$		
4.	Площадь земельного участка согласно сведениям Единого государственного реестра недвижимости (P <sub>кад</sub> ), м2	920		
5.	Оценка расхождения P и P <sub>кад</sub> (P - P <sub>кад</sub> ), м2	7		
6.	Предельные минимальный и максимальный размеры земельного участка (P <sub>мин</sub> и P <sub>макс</sub> ), м2	-		
7.	Вид (виды) разрешенного использования	Для ведения личного подсобного хозяйства		
7.1.	Дополнительные сведения об использовании земельного участка	-		
8.	Кадастровый или иной государственный учетный номер (инвентарный) здания, сооружения, объекта незавершенного строительства, расположенного на земельном участке	70:06:0101002:1614		
9.	Сведения о земельных участках (землях общего пользования, территории общего пользования), посредством которых обеспечивается доступ	Земли общего пользования (1) Земли общего пользования		
10.	Иные сведения	-		
<b>4. Пояснения к сведениям об уточняемом земельном участке с кадастровым номером 70:06:0101002:2735 :</b>				
1.	-			

## Сведения об уточняемых земельных участках

**1. Сведения о характерных точках границы уточняемого земельного участка с кадастровым номером 70:06:0101002:3002 :**

**Система координат 70.2**

**Зона № 2**

Обозначение характерных точек границ	Координаты, м				Метод определения координат	Формулы, примененные для расчета средней квадратической погрешности определения координат характерных точек границ (Mt), с подставленными в такие формулы значениями и итоговые (вычисленные) значения Mt, м	Описание закрепления точки
	содержатся в Едином государственном реестре недвижимости		определены в результате выполнения комплексных кадастровых работ				
	X	Y	X	Y			
1	2	3	4	5	6	7	8
111	-	-	640540.13	2429094.52	Метод спутниковых геодезических измерений (определений)	0.1	-
109	-	-	640517.17	2429084.23	Метод спутниковых геодезических измерений (определений)	0.1	-
н580У	-	-	640511.07	2429082.49	Метод спутниковых геодезических измерений (определений)	0.1	-
н581У	-	-	640520.82	2429058.40	Метод спутниковых геодезических измерений (определений)	0.1	-
н582У	-	-	640570.46	2429077.51	Метод спутниковых геодезических измерений (определений)	0.1	-
н583У	-	-	640571.84	2429077.72	Метод спутниковых геодезических измерений (определений)	0.1	-

1. Сведения о характерных точках границы уточняемого земельного участка с кадастровым номером 70:06:0101002:3002 :							
Система координат 70.2						Зона № 2	
Обозначение характерных точек границ	Координаты, м				Метод определения координат	Формулы, примененные для расчета средней квадратической погрешности определения координат характерных точек границ (Mt), с подставленными в такие формулы значениями и итоговые (вычисленные) значения Mt, м	Описание закрепления точки
	содержатся в Едином государственном реестре недвижимости		определены в результате выполнения комплексных кадастровых работ				
	X	Y	X	Y			
1	2	3	4	5	6	7	8
н584У	-	-	640561.03	2429102.59	Метод спутниковых геодезических измерений (определений)	0.1	-
111	-	-	640540.13	2429094.52	Метод спутниковых геодезических измерений (определений)	0.1	-
2. Сведения о частях границ уточняемого земельного участка с кадастровым номером 70:06:0101002:3002 :							
Обозначение части границ		Горизонтальное проложение (S), м		Описание прохождения части границ	Сведения о согласовании местоположения границ (согласовано/спорное)		
от т.	до т.						
1	2	3		4	5		
111	109	25.16		-	-		
109	н580У	6.34		-	-		
н580У	н581У	25.99		-	-		
н581У	н582У	53.19		-	-		
н582У	н583У	1.40		-	-		
н583У	н584У	27.12		-	-		
н584У	111	22.40		-	-		
3. Сведения о характеристиках уточняемого земельного участка с кадастровым номером 70:06:0101002:3002 :							
№ п/п	Наименование характеристики земельного участка				Значение характеристики		
1	2				3		
1.	Адрес земельного участка				Российская Федерация, 636700, Томская область, район Каргасокский, село Каргасок, улица Советская, дом 69		
1.1.	Сведения о местоположении земельного участка (при отсутствии адреса) в структурированном в соответствии с федеральной информационной адресной системой виде				-		
1.2.	Дополнительные сведения о местоположении земельного участка				-		

<b>3. Сведения о характеристиках уточняемого земельного участка с кадастровым номером 70:06:0101002:3002 :</b>		
<b>№ п/п</b>	<b>Наименование характеристики земельного участка</b>	<b>Значение характеристики</b>
<b>1</b>	<b>2</b>	<b>3</b>
2.	Площадь земельного участка ± величина погрешности определения (вычисления) площади ( $P \pm \Delta P$ ), м2	1428 ± 13
3.	Формула, примененная для вычисления предельной погрешности определения площади земельного участка, с подставленными значениями и итоговые (вычисленные) значения ( $\Delta P$ ), м2	$\Delta P = 3.5 * M_t * \sqrt{P} = 3.5 * 0,1 * \sqrt{1428} = 13$
4.	Площадь земельного участка согласно сведениям Единого государственного реестра недвижимости ( $R_{кад}$ ), м2	1323
5.	Оценка расхождения $P$ и $R_{кад}$ ( $P - R_{кад}$ ), м2	105
6.	Предельные минимальный и максимальный размеры земельного участка ( $R_{мин}$ и $R_{макс}$ ), м2	- -
7.	Вид (виды) разрешенного использования	Для ведения личного подсобного хозяйства
7.1.	Дополнительные сведения об использовании земельного участка	-
8.	Кадастровый или иной государственный учетный номер (инвентарный) здания, сооружения, объекта незавершенного строительства, расположенного на земельном участке	70:06:0101002:1622
9.	Сведения о земельных участках (землях общего пользования, территории общего пользования), посредством которых обеспечивается доступ	Земли общего пользования (1) Земли общего пользования
10.	Иные сведения	-
<b>4. Пояснения к сведениям об уточняемом земельном участке с кадастровым номером 70:06:0101002:3002 :</b>		
1.	-	

## Сведения об уточняемых земельных участках

**1. Сведения о характерных точках границы уточняемого земельного участка с кадастровым номером 70:06:0101002:3014 :**

**Система координат 70.2**

**Зона № 2**

Обозначение характерных точек границ	Координаты, м				Метод определения координат	Формулы, примененные для расчета средней квадратической погрешности определения координат характерных точек границ (Mt), с подставленными в такие формулы значениями и итоговые (вычисленные) значения Mt, м	Описание закрепления точки
	содержатся в Едином государственном реестре недвижимости		определены в результате выполнения комплексных кадастровых работ				
	X	Y	X	Y			
1	2	3	4	5	6	7	8
114	-	-	640551.33	2429128.68	Метод спутниковых геодезических измерений (определений)	0.1	-
н585У	-	-	640535.77	2429170.00	Метод спутниковых геодезических измерений (определений)	0.1	-
н586У	-	-	640501.94	2429153.05	Метод спутниковых геодезических измерений (определений)	0.1	-
н587У	-	-	640518.01	2429116.04	Метод спутниковых геодезических измерений (определений)	0.1	-
114	-	-	640551.33	2429128.68	Метод спутниковых геодезических измерений (определений)	0.1	-

<b>2. Сведения о частях границ уточняемого земельного участка с кадастровым номером 70:06:0101002:3014 :</b>				
Обозначение части границ		Горизонтальное проложение (S), м	Описание прохождения части границ	Сведения о согласовании местоположения границ (согласовано/спорное)
от т.	до т.			
1	2	3	4	5
114	н585У	44.15	-	-
н585У	н586У	37.84	-	-
н586У	н587У	40.35	-	-
н587У	114	35.64	-	-
<b>3. Сведения о характеристиках уточняемого земельного участка с кадастровым номером 70:06:0101002:3014 :</b>				
№ п/п	Наименование характеристики земельного участка		Значение характеристики	
1	2		3	
1.	Адрес земельного участка		Российская Федерация, 636700, Томская область, район Каргасокский, село Каргасок, улица Советская, участок 63	
1.1.	Сведения о местоположении земельного участка (при отсутствии адреса) в структурированном в соответствии с федеральной информационной адресной системой виде		-	
1.2.	Дополнительные сведения о местоположении земельного участка		-	
2.	Площадь земельного участка ± величина погрешности определения (вычисления) площади (P ± ΔP), м2		1549 ± 14	
3.	Формула, примененная для вычисления предельной погрешности определения площади земельного участка, с подставленными значениями и итоговые (вычисленные) значения (ΔP), м2		$\Delta P = 3.5 * M_t * \sqrt{P} = 3.5 * 0,1 * \sqrt{1549} = 14$	
4.	Площадь земельного участка согласно сведениям Единого государственного реестра недвижимости (P <sub>кад</sub> ), м2		1531	
5.	Оценка расхождения P и P <sub>кад</sub> (P - P <sub>кад</sub> ), м2		18	
6.	Предельные минимальный и максимальный размеры земельного участка (P <sub>мин</sub> и P <sub>макс</sub> ), м2		-	
7.	Вид (виды) разрешенного использования		Для ведения личного подсобного хозяйства	
7.1.	Дополнительные сведения об использовании земельного участка		-	
8.	Кадастровый или иной государственный учетный номер (инвентарный) здания, сооружения, объекта незавершенного строительства, расположенного на земельном участке		70:06:0101002:1620	
9.	Сведения о земельных участках (землях общего пользования, территории общего пользования), посредством которых обеспечивается доступ		Земли общего пользования (1) Земли общего пользования	
10.	Иные сведения		-	
<b>4. Пояснения к сведениям об уточняемом земельном участке с кадастровым номером 70:06:0101002:3014 :</b>				
1.	-			

## Сведения об уточняемых земельных участках

**1. Сведения о характерных точках границы уточняемого земельного участка с кадастровым номером 70:06:0101002:3292 :**

**Система координат 70.2**

**Зона № 2**

Обозначение характерных точек границ	Координаты, м				Метод определения координат	Формулы, примененные для расчета средней квадратической погрешности определения координат характерных точек границ (Mt), с подставленными в такие формулы значениями и итоговые (вычисленные) значения Mt, м	Описание закрепления точки
	содержатся в Едином государственном реестре недвижимости		определены в результате выполнения комплексных кадастровых работ				
	X	Y	X	Y			
1	2	3	4	5	6	7	8
н588У	-	-	640245.43	2430058.63	Метод спутниковых геодезических измерений (определений)	0.1	-
н589У	-	-	640248.57	2430059.69	Метод спутниковых геодезических измерений (определений)	0.1	-
н590У	-	-	640243.39	2430074.80	Метод спутниковых геодезических измерений (определений)	0.1	-
н591У	-	-	640235.43	2430072.46	Метод спутниковых геодезических измерений (определений)	0.1	-
н592У	-	-	640234.45	2430072.63	Метод спутниковых геодезических измерений (определений)	0.1	-
н593У	-	-	640208.29	2430064.25	Метод спутниковых геодезических измерений (определений)	0.1	-

1. Сведения о характерных точках границы уточняемого земельного участка с кадастровым номером 70:06:0101002:3292 :							
Система координат 70.2						Зона № 2	
Обозначение характерных точек границ	Координаты, м				Метод определения координат	Формулы, примененные для расчета средней квадратической погрешности определения координат характерных точек границ (Mt), с подставленными в такие формулы значениями и итоговые (вычисленные) значения Mt, м	Описание закрепления точки
	содержатся в Едином государственном реестре недвижимости		определены в результате выполнения комплексных кадастровых работ				
	X	Y	X	Y			
1	2	3	4	5	6	7	8
н594У	-	-	640215.54	2430043.37	Метод спутниковых геодезических измерений (определений)	0.1	-
н588У	-	-	640245.43	2430058.63	Метод спутниковых геодезических измерений (определений)	0.1	-
2. Сведения о частях границ уточняемого земельного участка с кадастровым номером 70:06:0101002:3292 :							
Обозначение части границ		Горизонтальное проложение (S), м		Описание прохождения части границ	Сведения о согласовании местоположения границ (согласовано/спорное)		
от т.	до т.						
1	2	3		4	5		
н588У	н589У	3.31		-	-		
н589У	н590У	15.97		-	-		
н590У	н591У	8.30		-	-		
н591У	н592У	0.99		-	-		
н592У	н593У	27.47		-	-		
н593У	н594У	22.10		-	-		
н594У	н588У	33.56		-	-		
3. Сведения о характеристиках уточняемого земельного участка с кадастровым номером 70:06:0101002:3292 :							
№ п/п	Наименование характеристики земельного участка			Значение характеристики			
1	2			3			
1.	Адрес земельного участка			Российская Федерация, 636700, Томская область, район Каргасокский, село Каргасок, улица Советская, дом 30			
1.1.	Сведения о местоположении земельного участка (при отсутствии адреса) в структурированном в соответствии с федеральной информационной адресной системой виде			-			
1.2.	Дополнительные сведения о местоположении земельного участка			-			



<b>3. Сведения о характеристиках уточняемого земельного участка с кадастровым номером 70:06:0101002:3292 :</b>		
<b>№ п/п</b>	<b>Наименование характеристики земельного участка</b>	<b>Значение характеристики</b>
<b>1</b>	<b>2</b>	<b>3</b>
2.	Площадь земельного участка ± величина погрешности определения (вычисления) площади ( $P \pm \Delta P$ ), м2	696 ± 9
3.	Формула, примененная для вычисления предельной погрешности определения площади земельного участка, с подставленными значениями и итоговые (вычисленные) значения ( $\Delta P$ ), м2	$\Delta P = 3.5 * M_{it} * \sqrt{P} = 3.5 * 0,1 * \sqrt{696} = 9$
4.	Площадь земельного участка согласно сведениям Единого государственного реестра недвижимости ( $R_{кад}$ ), м2	680
5.	Оценка расхождения $P$ и $R_{кад}$ ( $P - R_{кад}$ ), м2	16
6.	Предельные минимальный и максимальный размеры земельного участка ( $R_{мин}$ и $R_{макс}$ ), м2	- -
7.	Вид (виды) разрешенного использования	Для ведения личного подсобного хозяйства
7.1.	Дополнительные сведения об использовании земельного участка	-
8.	Кадастровый или иной государственный учетный номер (инвентарный) здания, сооружения, объекта незавершенного строительства, расположенного на земельном участке	70:06:0101002:1613
9.	Сведения о земельных участках (землях общего пользования, территории общего пользования), посредством которых обеспечивается доступ	Земли общего пользования (1) Земли общего пользования
10.	Иные сведения	-
<b>4. Пояснения к сведениям об уточняемом земельном участке с кадастровым номером 70:06:0101002:3292 :</b>		
1.	-	

## Сведения об уточняемых земельных участках

**1. Сведения о характерных точках границы уточняемого земельного участка с кадастровым номером 70:06:0101002:619 :**

**Система координат 70.2**

**Зона № 2**

Обозначение характерных точек границ	Координаты, м				Метод определения координат	Формулы, примененные для расчета средней квадратической погрешности определения координат характерных точек границ (Mt), с подставленными в такие формулы значениями и итоговые (вычисленные) значения Mt, м	Описание закрепления точки
	содержатся в Едином государственном реестре недвижимости		определены в результате выполнения комплексных кадастровых работ				
	X	Y	X	Y			
1	2	3	4	5	6	7	8
н595У	-	-	640075.47	2430442.46	Метод спутниковых геодезических измерений (определений)	0.1	-
н596У	-	-	640067.39	2430467.23	Метод спутниковых геодезических измерений (определений)	0.1	-
н597У	-	-	640050.10	2430461.66	Метод спутниковых геодезических измерений (определений)	0.1	-
н598У	-	-	640058.47	2430437.44	Метод спутниковых геодезических измерений (определений)	0.1	-
н599У	-	-	640060.15	2430437.92	Метод спутниковых геодезических измерений (определений)	0.1	-
н595У	-	-	640075.47	2430442.46	Метод спутниковых геодезических измерений (определений)	0.1	-

<b>2. Сведения о частях границ уточняемого земельного участка с кадастровым номером 70:06:0101002:619 :</b>				
Обозначение части границ		Горизонтальное проложение (S), м	Описание прохождения части границ	Сведения о согласовании местоположения границ (согласовано/спорное)
от т.	до т.			
1	2	3	4	5
н595У	н596У	26.05	-	-
н596У	н597У	18.17	-	-
н597У	н598У	25.63	-	-
н598У	н599У	1.75	-	-
н599У	н595У	15.98	-	-
<b>3. Сведения о характеристиках уточняемого земельного участка с кадастровым номером 70:06:0101002:619 :</b>				
№ п/п	Наименование характеристики земельного участка	Значение характеристики		
1	2	3		
1.	Адрес земельного участка	Российская Федерация, Томская область, район Каргасокский, село Каргасок, улица Советская, дом 2		
1.1.	Сведения о местоположении земельного участка (при отсутствии адреса) в структурированном в соответствии с федеральной информационной адресной системой виде	-		
1.2.	Дополнительные сведения о местоположении земельного участка	-		
2.	Площадь земельного участка ± величина погрешности определения (вычисления) площади (Р ± ΔР), м2	464 ± 8		
3.	Формула, примененная для вычисления предельной погрешности определения площади земельного участка, с подставленными значениями и итоговые (вычисленные) значения (ΔР), м2	$\Delta P = 3.5 * M_t * \sqrt{P} = 3.5 * 0,1 * \sqrt{464} = 8$		
4.	Площадь земельного участка согласно сведениям Единого государственного реестра недвижимости (Ркад), м2	426		
5.	Оценка расхождения Р и Ркад (Р - Ркад), м2	38		
6.	Предельные минимальный и максимальный размеры земельного участка (Рмин и Рмакс), м2	-		
7.	Вид (виды) разрешенного использования	Личное подсобное хозяйство		
7.1.	Дополнительные сведения об использовании земельного участка	-		
8.	Кадастровый или иной государственный учетный номер (инвентарный) здания, сооружения, объекта незавершенного строительства, расположенного на земельном участке	70:06:0101002:1557		
9.	Сведения о земельных участках (землях общего пользования, территории общего пользования), посредством которых обеспечивается доступ	Земли общего пользования (1) Земли общего пользования		
10.	Иные сведения	-		
<b>4. Пояснения к сведениям об уточняемом земельном участке с кадастровым номером 70:06:0101002:619 :</b>				
1.	-			

## Сведения об уточняемых земельных участках

**1. Сведения о характерных точках границы уточняемого земельного участка с кадастровым номером 70:06:0101002:621 :**

**Система координат 70.2**

**Зона № 2**

Обозначение характерных точек границ	Координаты, м				Метод определения координат	Формулы, примененные для расчета средней квадратической погрешности определения координат характерных точек границ (Mt), с подставленными в такие формулы значениями и итоговые (вычисленные) значения Mt, м	Описание закрепления точки
	содержатся в Едином государственном реестре недвижимости		определены в результате выполнения комплексных кадастровых работ				
	X	Y	X	Y			
1	2	3	4	5	6	7	8
н600У	-	-	640176.71	2430151.85	Метод спутниковых геодезических измерений (определений)	0.1	-
н601У	-	-	640183.11	2430138.01	Метод спутниковых геодезических измерений (определений)	0.1	-
н602У	-	-	640208.70	2430149.55	Метод спутниковых геодезических измерений (определений)	0.1	-
н603У	-	-	640212.20	2430150.60	Метод спутниковых геодезических измерений (определений)	0.1	-
н604У	-	-	640206.21	2430167.59	Метод спутниковых геодезических измерений (определений)	0.1	-
н600У	-	-	640176.71	2430151.85	Метод спутниковых геодезических измерений (определений)	0.1	-

<b>2. Сведения о частях границ уточняемого земельного участка с кадастровым номером 70:06:0101002:621 :</b>				
Обозначение части границ		Горизонтальное проложение (S), м	Описание прохождения части границ	Сведения о согласовании местоположения границ (согласовано/спорное)
от т.	до т.			
1	2	3	4	5
н600У	н601У	15.25	-	-
н601У	н602У	28.07	-	-
н602У	н603У	3.65	-	-
н603У	н604У	18.01	-	-
н604У	н600У	33.44	-	-
<b>3. Сведения о характеристиках уточняемого земельного участка с кадастровым номером 70:06:0101002:621 :</b>				
№ п/п	Наименование характеристики земельного участка	Значение характеристики		
1	2	3		
1.	Адрес земельного участка	Российская Федерация, Томская область, район Каргасокский, село Каргасок, улица Советская, дом 20		
1.1.	Сведения о местоположении земельного участка (при отсутствии адреса) в структурированном в соответствии с федеральной информационной адресной системой виде	-		
1.2.	Дополнительные сведения о местоположении земельного участка	-		
2.	Площадь земельного участка ± величина погрешности определения (вычисления) площади (P ± ΔP), м2	533 ± 8		
3.	Формула, примененная для вычисления предельной погрешности определения площади земельного участка, с подставленными значениями и итоговые (вычисленные) значения (ΔP), м2	$\Delta P = 3.5 * M_t * \sqrt{P} = 3.5 * 0,1 * \sqrt{533} = 8$		
4.	Площадь земельного участка согласно сведениям Единого государственного реестра недвижимости (P <sub>кад</sub> ), м2	500		
5.	Оценка расхождения P и P <sub>кад</sub> (P - P <sub>кад</sub> ), м2	33		
6.	Предельные минимальный и максимальный размеры земельного участка (P <sub>мин</sub> и P <sub>макс</sub> ), м2	-		
7.	Вид (виды) разрешенного использования	Личное подсобное хозяйство		
7.1.	Дополнительные сведения об использовании земельного участка	-		
8.	Кадастровый или иной государственный учетный номер (инвентарный) здания, сооружения, объекта незавершенного строительства, расположенного на земельном участке	70:06:0101002:1317		
9.	Сведения о земельных участках (землях общего пользования, территории общего пользования), посредством которых обеспечивается доступ	Земли общего пользования (1) Земли общего пользования		
10.	Иные сведения	-		
<b>4. Пояснения к сведениям об уточняемом земельном участке с кадастровым номером 70:06:0101002:621 :</b>				
1.	-			

## Сведения об уточняемых земельных участках

**1. Сведения о характерных точках границы уточняемого земельного участка с кадастровым номером 70:06:0101002:625 :**

Система координат 70.2

Зона № 2

Обозначение характерных точек границ	Координаты, м				Метод опреде ления коор динат	Формулы, примененные для расчета средней квадратической погрешности определения координат характерных точек границ (Mt), с подставленными в такие формулы значениями и итоговые (вычисленные) значения Mt, м	Описание закрепле ния точки
	содержатся в Едином государственном реестре недвижимости		определены в результате выполнения комплексных кадастровых работ				
	X	Y	X	Y			
1	2	3	4	5	6	7	8
н605У	-	-	640148.24	2430120.26	Метод спутник овых геодези ческих измерен ий (опреде лений)	0.1	-
н606У	-	-	640139.13	2430116.42	Метод спутник овых геодези ческих измерен ий (опреде лений)	0.1	-
н607У	-	-	640116.03	2430109.08	Метод спутник овых геодези ческих измерен ий (опреде лений)	0.1	-
н608У	-	-	640126.56	2430082.62	Метод спутник овых геодези ческих измерен ий (опреде лений)	0.1	-
н609У	-	-	640170.72	2430099.69	Метод спутник овых геодези ческих измерен ий (опреде лений)	0.1	-
н610У	-	-	640161.74	2430124.81	Метод спутник овых геодези ческих измерен ий (опреде лений)	0.1	-

1. Сведения о характерных точках границы уточняемого земельного участка с кадастровым номером 70:06:0101002:625 :							
Система координат 70.2						Зона № 2	
Обозначение характерных точек границ	Координаты, м				Метод определения координат	Формулы, примененные для расчета средней квадратической погрешности определения координат характерных точек границ (Mt), с подставленными в такие формулы значениями и итоговые (вычисленные) значения Mt, м	Описание закрепления точки
	содержатся в Едином государственном реестре недвижимости		определены в результате выполнения комплексных кадастровых работ				
	X	Y	X	Y			
1	2	3	4	5	6	7	8
н605У	-	-	640148.24	2430120.26	Метод спутниковых геодезических измерений (определений)	0.1	-
2. Сведения о частях границ уточняемого земельного участка с кадастровым номером 70:06:0101002:625 :							
Обозначение части границ		Горизонтальное проложение (S), м	Описание прохождения части границ	Сведения о согласовании местоположения границ (согласовано/спорное)			
от т.	до т.						
1	2	3	4	5			
н605У	н606У	9.89	-	-			
н606У	н607У	24.24	-	-			
н607У	н608У	28.48	-	-			
н608У	н609У	47.34	-	-			
н609У	н610У	26.68	-	-			
н610У	н605У	14.25	-	-			
3. Сведения о характеристиках уточняемого земельного участка с кадастровым номером 70:06:0101002:625 :							
№ п/п	Наименование характеристики земельного участка		Значение характеристики				
1	2		3				
1.	Адрес земельного участка		Российская Федерация, Томская область, район Каргасокский, село Каргасок, улица Советская, дом 25				
1.1.	Сведения о местоположении земельного участка (при отсутствии адреса) в структурированном в соответствии с федеральной информационной адресной системой виде		-				
1.2.	Дополнительные сведения о местоположении земельного участка		-				
2.	Площадь земельного участка ± величина погрешности определения (вычисления) площади (P ± ΔP), м2		1310 ± 13				
3.	Формула, примененная для вычисления предельной погрешности определения площади земельного участка, с подставленными значениями и итоговые (вычисленные) значения (ΔP), м2		$\Delta P = 3.5 * Mt * \sqrt{P} = 3.5 * 0,1 * \sqrt{1310} = 13$				
4.	Площадь земельного участка согласно сведениям Единого государственного реестра недвижимости (Pкад), м2		1300				
5.	Оценка расхождения P и Pкад (P - Pкад), м2		10				

**3. Сведения о характеристиках уточняемого земельного участка с кадастровым номером 70:06:0101002:625 :**

<b>№ п/п</b>	<b>Наименование характеристики земельного участка</b>	<b>Значение характеристики</b>
<b>1</b>	<b>2</b>	<b>3</b>
6.	Предельные минимальный и максимальный размеры земельного участка (Рмин и Рмакс), м2	- -
7.	Вид (виды) разрешенного использования	Для ведения личного подсобного хозяйства
7.1.	Дополнительные сведения об использовании земельного участка	-
8.	Кадастровый или иной государственный учетный номер (инвентарный) здания, сооружения, объекта незавершенного строительства, расположенного на земельном участке	70:06:0101002:1180
9.	Сведения о земельных участках (землях общего пользования, территории общего пользования), посредством которых обеспечивается доступ	Земли общего пользования (1) Земли общего пользования
10.	Иные сведения	-

**4. Пояснения к сведениям об уточняемом земельном участке с кадастровым номером 70:06:0101002:625 :**

1.	-
----	---



## Сведения об уточняемых земельных участках

**1. Сведения о характерных точках границы уточняемого земельного участка с кадастровым номером 70:06:0101002:627 :**

Система координат 70.2

Зона № 2

Обозначение характерных точек границ	Координаты, м				Метод определения координат	Формулы, примененные для расчета средней квадратической погрешности определения координат характерных точек границ (Mt), с подставленными в такие формулы значениями и итоговые (вычисленные) значения Mt, м	Описание закрепления точки
	содержатся в Едином государственном реестре недвижимости		определены в результате выполнения комплексных кадастровых работ				
	X	Y	X	Y			
1	2	3	4	5	6	7	8
н608У	-	-	640126.56	2430082.62	Метод спутниковых геодезических измерений (определений)	0.1	-
н611У	-	-	640093.17	2430069.74	Метод спутниковых геодезических измерений (определений)	0.1	-
н612У	-	-	640105.87	2430040.94	Метод спутниковых геодезических измерений (определений)	0.1	-
н613У	-	-	640117.65	2430046.65	Метод спутниковых геодезических измерений (определений)	0.1	-
н614У	-	-	640145.65	2430058.98	Метод спутниковых геодезических измерений (определений)	0.1	-
н615У	-	-	640180.87	2430075.84	Метод спутниковых геодезических измерений (определений)	0.1	-

1. Сведения о характерных точках границы уточняемого земельного участка с кадастровым номером 70:06:0101002:627 :							
Система координат 70.2						Зона № 2	
Обозначение характерных точек границ	Координаты, м				Метод определения координат	Формулы, примененные для расчета средней квадратической погрешности определения координат характерных точек границ (Mt), с подставленными в такие формулы значениями и итоговые (вычисленные) значения Mt, м	Описание закрепления точки
	содержатся в Едином государственном реестре недвижимости		определены в результате выполнения комплексных кадастровых работ				
	X	Y	X	Y			
1	2	3	4	5	6	7	8
н609У	-	-	640170.72	2430099.69	Метод спутниковых геодезических измерений (определений)	0.1	-
н608У	-	-	640126.56	2430082.62	Метод спутниковых геодезических измерений (определений)	0.1	-
2. Сведения о частях границ уточняемого земельного участка с кадастровым номером 70:06:0101002:627 :							
Обозначение части границ		Горизонтальное проложение (S), м		Описание прохождения части границ	Сведения о согласовании местоположения границ (согласовано/спорное)		
от т.	до т.						
1	2	3		4	5		
н608У	н611У	35.79		-	-		
н611У	н612У	31.48		-	-		
н612У	н613У	13.09		-	-		
н613У	н614У	30.59		-	-		
н614У	н615У	39.05		-	-		
н615У	н609У	25.92		-	-		
н609У	н608У	47.34		-	-		
3. Сведения о характеристиках уточняемого земельного участка с кадастровым номером 70:06:0101002:627 :							
№ п/п	Наименование характеристики земельного участка				Значение характеристики		
1	2				3		
1.	Адрес земельного участка				Российская Федерация, Томская область, район Каргасокский, село Каргасок, улица Советская, дом 27		
1.1.	Сведения о местоположении земельного участка (при отсутствии адреса) в структурированном в соответствии с федеральной информационной адресной системой виде				-		
1.2.	Дополнительные сведения о местоположении земельного участка				-		

<b>3. Сведения о характеристиках уточняемого земельного участка с кадастровым номером 70:06:0101002:627 :</b>		
<b>№ п/п</b>	<b>Наименование характеристики земельного участка</b>	<b>Значение характеристики</b>
<b>1</b>	<b>2</b>	<b>3</b>
2.	Площадь земельного участка ± величина погрешности определения (вычисления) площади ( $P \pm \Delta P$ ), м2	2388 ± 17
3.	Формула, примененная для вычисления предельной погрешности определения площади земельного участка, с подставленными значениями и итоговые (вычисленные) значения ( $\Delta P$ ), м2	$\Delta P = 3.5 * M_t * \sqrt{P} = 3.5 * 0,1 * \sqrt{2388} = 17$
4.	Площадь земельного участка согласно сведениям Единого государственного реестра недвижимости ( $R_{кад}$ ), м2	2390
5.	Оценка расхождения $P$ и $R_{кад}$ ( $P - R_{кад}$ ), м2	2
6.	Предельные минимальный и максимальный размеры земельного участка ( $R_{мин}$ и $R_{макс}$ ), м2	- -
7.	Вид (виды) разрешенного использования	Для ведения личного подсобного хозяйства
7.1.	Дополнительные сведения об использовании земельного участка	-
8.	Кадастровый или иной государственный учетный номер (инвентарный) здания, сооружения, объекта незавершенного строительства, расположенного на земельном участке	70:06:0101002:1105
9.	Сведения о земельных участках (землях общего пользования, территории общего пользования), посредством которых обеспечивается доступ	Земли общего пользования (1) Земли общего пользования
10.	Иные сведения	-
<b>4. Пояснения к сведениям об уточняемом земельном участке с кадастровым номером 70:06:0101002:627 :</b>		
1.	-	

## Сведения об уточняемых земельных участках

**1. Сведения о характерных точках границы уточняемого земельного участка с кадастровым номером 70:06:0101002:631 :**

**Система координат 70.2**

**Зона № 2**

Обозначение характерных точек границ	Координаты, м				Метод определения координат	Формулы, примененные для расчета средней квадратической погрешности определения координат характерных точек границ (Mt), с подставленными в такие формулы значениями и итоговые (вычисленные) значения Mt, м	Описание закрепления точки
	содержатся в Едином государственном реестре недвижимости		определены в результате выполнения комплексных кадастровых работ				
	X	Y	X	Y			
1	2	3	4	5	6	7	8
н616У	-	-	640219.79	2429971.47	Метод спутниковых геодезических измерений (определений)	0.1	-
н617У	-	-	640208.96	2430001.62	Метод спутниковых геодезических измерений (определений)	0.1	-
н618У	-	-	640191.64	2429995.61	Метод спутниковых геодезических измерений (определений)	0.1	-
н619У	-	-	640189.73	2429998.02	Метод спутниковых геодезических измерений (определений)	0.1	-
н620У	-	-	640188.16	2429996.77	Метод спутниковых геодезических измерений (определений)	0.1	-
н621У	-	-	640189.44	2429995.15	Метод спутниковых геодезических измерений (определений)	0.1	-

1. Сведения о характерных точках границы уточняемого земельного участка с кадастровым номером 70:06:0101002:631 :							
Система координат 70.2						Зона № 2	
Обозначение характерных точек границ	Координаты, м				Метод определения координат	Формулы, примененные для расчета средней квадратической погрешности определения координат характерных точек границ (Mt), с подставленными в такие формулы значениями и итоговые (вычисленные) значения Mt, м	Описание закрепления точки
	содержатся в Едином государственном реестре недвижимости		определены в результате выполнения комплексных кадастровых работ				
	X	Y	X	Y			
1	2	3	4	5	6	7	8
н622У	-	-	640169.87	2429987.44	Метод спутниковых геодезических измерений (определений)	0.1	-
н623У	-	-	640170.83	2429984.57	Метод спутниковых геодезических измерений (определений)	0.1	-
н624У	-	-	640181.06	2429956.90	Метод спутниковых геодезических измерений (определений)	0.1	-
н625У	-	-	640181.10	2429956.81	Метод спутниковых геодезических измерений (определений)	0.1	-
н616У	-	-	640219.79	2429971.47	Метод спутниковых геодезических измерений (определений)	0.1	-
2. Сведения о частях границ уточняемого земельного участка с кадастровым номером 70:06:0101002:631 :							
Обозначение части границ		Горизонтальное проложение (S), м	Описание прохождения части границ	Сведения о согласовании местоположения границ (согласовано/спорное)			
от т.	до т.						
1	2	3	4	5			
н616У	н617У	32.04	-	-			
н617У	н618У	18.33	-	-			

<b>2. Сведения о частях границ уточняемого земельного участка с кадастровым номером 70:06:0101002:631 :</b>				
Обозначение части границ		Горизонтальное проложение (S), м	Описание прохождения части границ	Сведения о согласовании местоположения границ (согласовано/спорное)
от т.	до т.			
1	2	3	4	5
н618У	н619У	3.08	-	-
н619У	н620У	2.01	-	-
н620У	н621У	2.06	-	-
н621У	н622У	21.03	-	-
н622У	н623У	3.03	-	-
н623У	н624У	29.50	-	-
н624У	н625У	0.10	-	-
н625У	н616У	41.37	-	-
<b>3. Сведения о характеристиках уточняемого земельного участка с кадастровым номером 70:06:0101002:631 :</b>				
№ п/п	Наименование характеристики земельного участка	Значение характеристики		
1	2	3		
1.	Адрес земельного участка	Российская Федерация, Томская область, район Каргасокский, село Каргасок, улица Советская, дом 33		
1.1.	Сведения о местоположении земельного участка (при отсутствии адреса) в структурированном в соответствии с федеральной информационной адресной системой виде	-		
1.2.	Дополнительные сведения о местоположении земельного участка	-		
2.	Площадь земельного участка ± величина погрешности определения (вычисления) площади (P ± ΔP), м2	1357 ± 13		
3.	Формула, примененная для вычисления предельной погрешности определения площади земельного участка, с подставленными значениями и итоговые (вычисленные) значения (ΔP), м2	$\Delta P = 3.5 * M_t * \sqrt{P} = 3.5 * 0,1 * \sqrt{1357} = 13$		
4.	Площадь земельного участка согласно сведениям Единого государственного реестра недвижимости (P <sub>кад</sub> ), м2	1280		
5.	Оценка расхождения P и P <sub>кад</sub> (P - P <sub>кад</sub> ), м2	77		
6.	Предельные минимальный и максимальный размеры земельного участка (P <sub>мин</sub> и P <sub>макс</sub> ), м2	-		
7.	Вид (виды) разрешенного использования	Для ведения личного подсобного хозяйства		
7.1.	Дополнительные сведения об использовании земельного участка	-		
8.	Кадастровый или иной государственный учетный номер (инвентарный) здания, сооружения, объекта незавершенного строительства, расположенного на земельном участке	70:06:0101002:1179		
9.	Сведения о земельных участках (землях общего пользования, территории общего пользования), посредством которых обеспечивается доступ	Земли общего пользования (1) Земли общего пользования		
10.	Иные сведения	-		
<b>4. Пояснения к сведениям об уточняемом земельном участке с кадастровым номером 70:06:0101002:631 :</b>				
1.	-			

## Сведения об уточняемых земельных участках

**1. Сведения о характерных точках границы уточняемого земельного участка с кадастровым номером 70:06:0101002:638 :**

**Система координат 70.2**

**Зона № 2**

Обозначение характерных точек границ	Координаты, м				Метод опреде ления коор динат	Формулы, примененные для расчета средней квадратической погрешности определения координат характерных точек границ (Mt), с подставленными в такие формулы значениями и итоговые (вычисленные) значения Mt, м	Описание закрепле ния точки
	содержатся в Едином государственном реестре недвижимости		определены в результате выполнения комплексных кадастровых работ				
	X	Y	X	Y			
1	2	3	4	5	6	7	8
н626У	-	-	640305.31	2429809.48	Метод спутник овых геодези ческих измерен ий (опреде лений)	0.1	-
н627У	-	-	640316.29	2429782.52	Метод спутник овых геодези ческих измерен ий (опреде лений)	0.1	-
н628У	-	-	640336.91	2429789.71	Метод спутник овых геодези ческих измерен ий (опреде лений)	0.1	-
н629У	-	-	640358.66	2429793.61	Метод спутник овых геодези ческих измерен ий (опреде лений)	0.1	-
н630У	-	-	640348.16	2429825.41	Метод спутник овых геодези ческих измерен ий (опреде лений)	0.1	-
н631У	-	-	640335.56	2429820.86	Метод спутник овых геодези ческих измерен ий (опреде лений)	0.1	-

1. Сведения о характерных точках границы уточняемого земельного участка с кадастровым номером 70:06:0101002:638 :							
Система координат 70.2						Зона № 2	
Обозначение характерных точек границ	Координаты, м				Метод определения координат	Формулы, примененные для расчета средней квадратической погрешности определения координат характерных точек границ (Mt), с подставленными в такие формулы значениями и итоговые (вычисленные) значения Mt, м	Описание закрепления точки
	содержатся в Едином государственном реестре недвижимости		определены в результате выполнения комплексных кадастровых работ				
	X	Y	X	Y			
1	2	3	4	5	6	7	8
н626У	-	-	640305.31	2429809.48	Метод спутниковых геодезических измерений (определений)	0.1	-
2. Сведения о частях границ уточняемого земельного участка с кадастровым номером 70:06:0101002:638 :							
Обозначение части границ		Горизонтальное проложение (S), м	Описание прохождения части границ	Сведения о согласовании местоположения границ (согласовано/спорное)			
от т.	до т.						
1	2	3	4	5			
н626У	н627У	29.11	-	-			
н627У	н628У	21.84	-	-			
н628У	н629У	22.10	-	-			
н629У	н630У	33.49	-	-			
н630У	н631У	13.40	-	-			
н631У	н626У	32.32	-	-			
3. Сведения о характеристиках уточняемого земельного участка с кадастровым номером 70:06:0101002:638 :							
№ п/п	Наименование характеристики земельного участка		Значение характеристики				
1	2		3				
1.	Адрес земельного участка		Российская Федерация, Томская область, район Каргасокский, село Каргасок, улица Советская, дом 44				
1.1.	Сведения о местоположении земельного участка (при отсутствии адреса) в структурированном в соответствии с федеральной информационной адресной системой виде		-				
1.2.	Дополнительные сведения о местоположении земельного участка		-				
2.	Площадь земельного участка ± величина погрешности определения (вычисления) площади (P ± ΔP), м2		1362 ± 13				
3.	Формула, примененная для вычисления предельной погрешности определения площади земельного участка, с подставленными значениями и итоговые (вычисленные) значения (ΔP), м2		$\Delta P = 3.5 * Mt * \sqrt{P} = 3.5 * 0,1 * \sqrt{1362} = 13$				
4.	Площадь земельного участка согласно сведениям Единого государственного реестра недвижимости (Pкад), м2		1320				
5.	Оценка расхождения P и Pкад (P - Pкад), м2		42				



**3. Сведения о характеристиках уточняемого земельного участка с кадастровым номером 70:06:0101002:638 :**

<b>№ п/п</b>	<b>Наименование характеристики земельного участка</b>	<b>Значение характеристики</b>
<b>1</b>	<b>2</b>	<b>3</b>
6.	Предельные минимальный и максимальный размеры земельного участка (Рмин и Рмакс), м2	- -
7.	Вид (виды) разрешенного использования	Для ведения личного подсобного хозяйства
7.1.	Дополнительные сведения об использовании земельного участка	-
8.	Кадастровый или иной государственный учетный номер (инвентарный) здания, сооружения, объекта незавершенного строительства, расположенного на земельном участке	70:06:0101002:1265
9.	Сведения о земельных участках (землях общего пользования, территории общего пользования), посредством которых обеспечивается доступ	Земли общего пользования (1) Земли общего пользования
10.	Иные сведения	-

**4. Пояснения к сведениям об уточняемом земельном участке с кадастровым номером 70:06:0101002:638 :**

1.	-
----	---

## Сведения об уточняемых земельных участках

**1. Сведения о характерных точках границы уточняемого земельного участка с кадастровым номером 70:06:0101002:650 :**

Система координат 70.2

Зона № 2

Обозначение характерных точек границ	Координаты, м				Метод опреде ления коор динат	Формулы, примененные для расчета средней квадратической погрешности определения координат характерных точек границ (Mt), с подставленными в такие формулы значениями и итоговые (вычисленные) значения Mt, м	Описание закрепле ния точки
	содержатся в Едином государственном реестре недвижимости		определены в результате выполнения комплексных кадастровых работ				
	X	Y	X	Y			
1	2	3	4	5	6	7	8
н632У	-	-	640352.91	2429693.11	Метод спутник овых геодези ческих измерен ий (опреде лений)	0.1	-
н633У	-	-	640402.41	2429714.31	Метод спутник овых геодези ческих измерен ий (опреде лений)	0.1	-
н634У	-	-	640391.47	2429743.58	Метод спутник овых геодези ческих измерен ий (опреде лений)	0.1	-
н635У	-	-	640377.00	2429737.80	Метод спутник овых геодези ческих измерен ий (опреде лений)	0.1	-
н636У	-	-	640363.40	2429733.50	Метод спутник овых геодези ческих измерен ий (опреде лений)	0.1	-
н637У	-	-	640357.05	2429730.92	Метод спутник овых геодези ческих измерен ий (опреде лений)	0.1	-

1. Сведения о характерных точках границы уточняемого земельного участка с кадастровым номером 70:06:0101002:650 :							
Система координат 70.2						Зона № 2	
Обозначение характерных точек границ	Координаты, м				Метод определения координат	Формулы, примененные для расчета средней квадратической погрешности определения координат характерных точек границ (Mt), с подставленными в такие формулы значениями и итоговые (вычисленные) значения Mt, м	Описание закрепления точки
	содержатся в Едином государственном реестре недвижимости		определены в результате выполнения комплексных кадастровых работ				
	X	Y	X	Y			
1	2	3	4	5	6	7	8
н638У	-	-	640353.10	2429731.00	Метод спутниковых геодезических измерений (определений)	0.1	-
н639У	-	-	640340.35	2429726.88	Метод спутниковых геодезических измерений (определений)	0.1	-
н632У	-	-	640352.91	2429693.11	Метод спутниковых геодезических измерений (определений)	0.1	-
2. Сведения о частях границ уточняемого земельного участка с кадастровым номером 70:06:0101002:650 :							
Обозначение части границ		Горизонтальное проложение (S), м	Описание прохождения части границ	Сведения о согласовании местоположения границ (согласовано/спорное)			
от т.	до т.						
1	2	3	4	5			
н632У	н633У	53.85	-	-			
н633У	н634У	31.25	-	-			
н634У	н635У	15.58	-	-			
н635У	н636У	14.26	-	-			
н636У	н637У	6.85	-	-			
н637У	н638У	3.95	-	-			
н638У	н639У	13.40	-	-			
н639У	н632У	36.03	-	-			

<b>3. Сведения о характеристиках уточняемого земельного участка с кадастровым номером 70:06:0101002:650 :</b>		
<b>№ п/п</b>	<b>Наименование характеристики земельного участка</b>	<b>Значение характеристики</b>
<b>1</b>	<b>2</b>	<b>3</b>
1.	Адрес земельного участка	Российская Федерация, Томская область, район Каргасокский, село Каргасок, улица Советская, дом 50
1.1.	Сведения о местоположении земельного участка (при отсутствии адреса) в структурированном в соответствии с федеральной информационной адресной системой виде	-
1.2.	Дополнительные сведения о местоположении земельного участка	-
2.	Площадь земельного участка $\pm$ величина погрешности определения (вычисления) площади ( $P \pm \Delta P$ ), м2	1777 $\pm$ 15
3.	Формула, примененная для вычисления предельной погрешности определения площади земельного участка, с подставленными значениями и итоговые (вычисленные) значения ( $\Delta P$ ), м2	$\Delta P = 3.5 * M_t * \sqrt{P} = 3.5 * 0,1 * \sqrt{1777} = 15$
4.	Площадь земельного участка согласно сведениям Единого государственного реестра недвижимости ( $P_{\text{кад}}$ ), м2	1764
5.	Оценка расхождения $P$ и $P_{\text{кад}}$ ( $P - P_{\text{кад}}$ ), м2	13
6.	Предельные минимальный и максимальный размеры земельного участка ( $P_{\text{мин}}$ и $P_{\text{макс}}$ ), м2	- -
7.	Вид (виды) разрешенного использования	для ведения личного подсобного хозяйства
7.1.	Дополнительные сведения об использовании земельного участка	-
8.	Кадастровый или иной государственный учетный номер (инвентарный) здания, сооружения, объекта незавершенного строительства, расположенного на земельном участке	70:06:0101002:1267
9.	Сведения о земельных участках (землях общего пользования, территории общего пользования), посредством которых обеспечивается доступ	Земли общего пользования (1) Земли общего пользования
10.	Иные сведения	-
<b>4. Пояснения к сведениям об уточняемом земельном участке с кадастровым номером 70:06:0101002:650 :</b>		
1.	-	

## Сведения об уточняемых земельных участках

**1. Сведения о характерных точках границы уточняемого земельного участка с кадастровым номером 70:06:0101002:651 :**

**Система координат 70.2**

**Зона № 2**

Обозначение характерных точек границ	Координаты, м				Метод определения координат	Формулы, примененные для расчета средней квадратической погрешности определения координат характерных точек границ (Mt), с подставленными в такие формулы значениями и итоговые (вычисленные) значения Mt, м	Описание закрепления точки
	содержатся в Едином государственном реестре недвижимости		определены в результате выполнения комплексных кадастровых работ				
	X	Y	X	Y			
1	2	3	4	5	6	7	8
н632У	-	-	640352.91	2429693.11	Метод спутниковых геодезических измерений (определений)	0.1	-
н640У	-	-	640362.51	2429665.01	Метод спутниковых геодезических измерений (определений)	0.1	-
н641У	-	-	640422.33	2429691.61	Метод спутниковых геодезических измерений (определений)	0.1	-
н642У	-	-	640413.79	2429718.33	Метод спутниковых геодезических измерений (определений)	0.1	-
н633У	-	-	640402.41	2429714.31	Метод спутниковых геодезических измерений (определений)	0.1	-
н632У	-	-	640352.91	2429693.11	Метод спутниковых геодезических измерений (определений)	0.1	-

<b>2. Сведения о частях границ уточняемого земельного участка с кадастровым номером 70:06:0101002:651 :</b>				
Обозначение части границ		Горизонтальное проложение (S), м	Описание прохождения части границ	Сведения о согласовании местоположения границ (согласовано/спорное)
от т.	до т.			
1	2	3	4	5
н632У	н640У	29.69	-	-
н640У	н641У	65.47	-	-
н641У	н642У	28.05	-	-
н642У	н633У	12.07	-	-
н633У	н632У	53.85	-	-
<b>3. Сведения о характеристиках уточняемого земельного участка с кадастровым номером 70:06:0101002:651 :</b>				
№ п/п	Наименование характеристики земельного участка	Значение характеристики		
1	2	3		
1.	Адрес земельного участка	Российская Федерация, Томская область, район Каргасокский, село Каргасок, улица Советская, дом 52		
1.1.	Сведения о местоположении земельного участка (при отсутствии адреса) в структурированном в соответствии с федеральной информационной адресной системой виде	-		
1.2.	Дополнительные сведения о местоположении земельного участка	-		
2.	Площадь земельного участка ± величина погрешности определения (вычисления) площади (Р ± ΔР), м2	1910 ± 15		
3.	Формула, примененная для вычисления предельной погрешности определения площади земельного участка, с подставленными значениями и итоговые (вычисленные) значения (ΔР), м2	$\Delta P = 3.5 * M_t * \sqrt{P} = 3.5 * 0,1 * \sqrt{1910} = 15$		
4.	Площадь земельного участка согласно сведениям Единого государственного реестра недвижимости (Ркад), м2	1800		
5.	Оценка расхождения Р и Ркад (Р - Ркад), м2	110		
6.	Предельные минимальный и максимальный размеры земельного участка (Рмин и Рмакс), м2	-		
7.	Вид (виды) разрешенного использования	Для ведения личного подсобного хозяйства		
7.1.	Дополнительные сведения об использовании земельного участка	-		
8.	Кадастровый или иной государственный учетный номер (инвентарный) здания, сооружения, объекта незавершенного строительства, расположенного на земельном участке	70:06:0101002:1119		
9.	Сведения о земельных участках (землях общего пользования, территории общего пользования), посредством которых обеспечивается доступ	Земли общего пользования (1) Земли общего пользования		
10.	Иные сведения	-		
<b>4. Пояснения к сведениям об уточняемом земельном участке с кадастровым номером 70:06:0101002:651 :</b>				
1.	-			

## Сведения об уточняемых земельных участках

**1. Сведения о характерных точках границы уточняемого земельного участка с кадастровым номером 70:06:0101002:654 :**

**Система координат 70.2**

**Зона № 2**

Обозначение характерных точек границ	Координаты, м				Метод определения координат	Формулы, примененные для расчета средней квадратической погрешности определения координат характерных точек границ (Mt), с подставленными в такие формулы значениями и итоговые (вычисленные) значения Mt, м	Описание закрепления точки
	содержатся в Едином государственном реестре недвижимости		определены в результате выполнения комплексных кадастровых работ				
	X	Y	X	Y			
1	2	3	4	5	6	7	8
н640У	-	-	640362.51	2429665.01	Метод спутниковых геодезических измерений (определений)	0.1	-
н643У	-	-	640373.56	2429639.86	Метод спутниковых геодезических измерений (определений)	0.1	-
н644У	-	-	640418.66	2429659.36	Метод спутниковых геодезических измерений (определений)	0.1	-
н645У	-	-	640408.48	2429685.45	Метод спутниковых геодезических измерений (определений)	0.1	-
н640У	-	-	640362.51	2429665.01	Метод спутниковых геодезических измерений (определений)	0.1	-

<b>2. Сведения о частях границ уточняемого земельного участка с кадастровым номером 70:06:0101002:654 :</b>				
Обозначение части границ		Горизонтальное проложение (S), м	Описание прохождения части границ	Сведения о согласовании местоположения границ (согласовано/спорное)
от т.	до т.			
1	2	3	4	5
н640У	н643У	27.47	-	-
н643У	н644У	49.14	-	-
н644У	н645У	28.01	-	-
н645У	н640У	50.31	-	-
<b>3. Сведения о характеристиках уточняемого земельного участка с кадастровым номером 70:06:0101002:654 :</b>				
№ п/п	Наименование характеристики земельного участка	Значение характеристики		
1	2	3		
1.	Адрес земельного участка	Российская Федерация, Томская область, район Каргасокский, село Каргасок, улица Советская, дом 54		
1.1.	Сведения о местоположении земельного участка (при отсутствии адреса) в структурированном в соответствии с федеральной информационной адресной системой виде	-		
1.2.	Дополнительные сведения о местоположении земельного участка	-		
2.	Площадь земельного участка ± величина погрешности определения (вычисления) площади (P ± ΔP), м2	1379 ± 13		
3.	Формула, примененная для вычисления предельной погрешности определения площади земельного участка, с подставленными значениями и итоговые (вычисленные) значения (ΔP), м2	$\Delta P = 3.5 * M_t * \sqrt{P} = 3.5 * 0,1 * \sqrt{1379} = 13$		
4.	Площадь земельного участка согласно сведениям Единого государственного реестра недвижимости (P <sub>кад</sub> ), м2	1339		
5.	Оценка расхождения P и P <sub>кад</sub> (P - P <sub>кад</sub> ), м2	40		
6.	Предельные минимальный и максимальный размеры земельного участка (P <sub>мин</sub> и P <sub>макс</sub> ), м2	-		
7.	Вид (виды) разрешенного использования	Для ведения личного подсобного хозяйства		
7.1.	Дополнительные сведения об использовании земельного участка	-		
8.	Кадастровый или иной государственный учетный номер (инвентарный) здания, сооружения, объекта незавершенного строительства, расположенного на земельном участке	70:06:0101002:1487		
9.	Сведения о земельных участках (землях общего пользования, территории общего пользования), посредством которых обеспечивается доступ	Земли общего пользования (1) Земли общего пользования		
10.	Иные сведения	-		
<b>4. Пояснения к сведениям об уточняемом земельном участке с кадастровым номером 70:06:0101002:654 :</b>				
1.	-			



## Сведения об уточняемых земельных участках

**1. Сведения о характерных точках границы уточняемого земельного участка с кадастровым номером 70:06:0101002:656 :**

**Система координат 70.2**

**Зона № 2**

Обозначение характерных точек границ	Координаты, м				Метод опреде ления коор динат	Формулы, примененные для расчета средней квадратической погрешности определения координат характерных точек границ (Mt), с подставленными в такие формулы значениями и итоговые (вычисленные) значения Mt, м	Описание закрепле ния точки
	содержатся в Едином государственном реестре недвижимости		определены в результате выполнения комплексных кадастровых работ				
	X	Y	X	Y			
1	2	3	4	5	6	7	8
н643У	-	-	640373.56	2429639.86	Метод спутник овых геодези ческих измерен ий (опреде лений)	0.1	-
н646У	-	-	640378.51	2429627.96	Метод спутник овых геодези ческих измерен ий (опреде лений)	0.1	-
н647У	-	-	640395.96	2429635.11	Метод спутник овых геодези ческих измерен ий (опреде лений)	0.1	-
н648У	-	-	640395.71	2429635.76	Метод спутник овых геодези ческих измерен ий (опреде лений)	0.1	-
н649У	-	-	640422.04	2429647.21	Метод спутник овых геодези ческих измерен ий (опреде лений)	0.1	-
н644У	-	-	640418.66	2429659.36	Метод спутник овых геодези ческих измерен ий (опреде лений)	0.1	-

1. Сведения о характерных точках границы уточняемого земельного участка с кадастровым номером 70:06:0101002:656 :							
Система координат 70.2						Зона № 2	
Обозначение характерных точек границ	Координаты, м				Метод определения координат	Формулы, примененные для расчета средней квадратической погрешности определения координат характерных точек границ (Mt), с подставленными в такие формулы значениями и итоговые (вычисленные) значения Mt, м	Описание закрепления точки
	содержатся в Едином государственном реестре недвижимости		определены в результате выполнения комплексных кадастровых работ				
	X	Y	X	Y			
1	2	3	4	5	6	7	8
н643У	-	-	640373.56	2429639.86	Метод спутниковых геодезических измерений (определений)	0.1	-
2. Сведения о частях границ уточняемого земельного участка с кадастровым номером 70:06:0101002:656 :							
Обозначение части границ		Горизонтальное проложение (S), м	Описание прохождения части границ	Сведения о согласовании местоположения границ (согласовано/спорное)			
от т.	до т.						
1	2	3	4	5			
н643У	н646У	12.89	-	-			
н646У	н647У	18.86	-	-			
н647У	н648У	0.70	-	-			
н648У	н649У	28.71	-	-			
н649У	н644У	12.61	-	-			
н644У	н643У	49.14	-	-			
3. Сведения о характеристиках уточняемого земельного участка с кадастровым номером 70:06:0101002:656 :							
№ п/п	Наименование характеристики земельного участка		Значение характеристики				
1	2		3				
1.	Адрес земельного участка		Российская Федерация, Томская область, район Каргасокский, село Каргасок, улица Советская, дом 56				
1.1.	Сведения о местоположении земельного участка (при отсутствии адреса) в структурированном в соответствии с федеральной информационной адресной системой виде		-				
1.2.	Дополнительные сведения о местоположении земельного участка		-				
2.	Площадь земельного участка ± величина погрешности определения (вычисления) площади (P ± ΔP), м2		616 ± 9				
3.	Формула, примененная для вычисления предельной погрешности определения площади земельного участка, с подставленными значениями и итоговые (вычисленные) значения (ΔP), м2		$\Delta P = 3.5 * Mt * \sqrt{P} = 3.5 * 0,1 * \sqrt{616} = 9$				
4.	Площадь земельного участка согласно сведениям Единого государственного реестра недвижимости (Pкад), м2		606				
5.	Оценка расхождения P и Pкад (P - Pкад), м2		10				

<b>3. Сведения о характеристиках уточняемого земельного участка с кадастровым номером 70:06:0101002:656 :</b>		
<b>№ п/п</b>	<b>Наименование характеристики земельного участка</b>	<b>Значение характеристики</b>
<b>1</b>	<b>2</b>	<b>3</b>
6.	Предельные минимальный и максимальный размеры земельного участка (Рмин и Рмакс), м2	- -
7.	Вид (виды) разрешенного использования	Для ведения личного подсобного хозяйства
7.1.	Дополнительные сведения об использовании земельного участка	-
8.	Кадастровый или иной государственный учетный номер (инвентарный) здания, сооружения, объекта незавершенного строительства, расположенного на земельном участке	70:06:0101002:1361
9.	Сведения о земельных участках (землях общего пользования, территории общего пользования), посредством которых обеспечивается доступ	Земли общего пользования (1) Земли общего пользования
10.	Иные сведения	-
<b>4. Пояснения к сведениям об уточняемом земельном участке с кадастровым номером 70:06:0101002:656 :</b>		
1.	-	

## Сведения об уточняемых земельных участках

**1. Сведения о характерных точках границы уточняемого земельного участка с кадастровым номером 70:06:0101002:658 :**

**Система координат 70.2**

**Зона № 2**

Обозначение характерных точек границ	Координаты, м				Метод определения координат	Формулы, примененные для расчета средней квадратической погрешности определения координат характерных точек границ (Mt), с подставленными в такие формулы значениями и итоговые (вычисленные) значения Mt, м	Описание закрепления точки
	содержатся в Едином государственном реестре недвижимости		определены в результате выполнения комплексных кадастровых работ				
	X	Y	X	Y			
1	2	3	4	5	6	7	8
н650У	-	-	640337.56	2429611.51	Метод спутниковых геодезических измерений (определений)	0.1	-
н651У	-	-	640337.31	2429612.26	Метод спутниковых геодезических измерений (определений)	0.1	-
н652У	-	-	640315.95	2429606.34	Метод спутниковых геодезических измерений (определений)	0.1	-
н653У	-	-	640324.13	2429583.30	Метод спутниковых геодезических измерений (определений)	0.1	-
н654У	-	-	640324.76	2429580.81	Метод спутниковых геодезических измерений (определений)	0.1	-
н655У	-	-	640371.16	2429596.91	Метод спутниковых геодезических измерений (определений)	0.1	-

**1. Сведения о характерных точках границы уточняемого земельного участка с кадастровым номером 70:06:0101002:658 :**

Система координат 70.2					Зона № 2		
Обозначение характерных точек границ	Координаты, м				Метод определения координат	Формулы, примененные для расчета средней квадратической погрешности определения координат характерных точек границ (Mt), с подставленными в такие формулы значениями и итоговые (вычисленные) значения Mt, м	Описание закрепления точки
	содержатся в Едином государственном реестре недвижимости		определены в результате выполнения комплексных кадастровых работ				
	X	Y	X	Y			
1	2	3	4	5	6	7	8
н656У	-	-	640362.86	2429618.91	Метод спутниковых геодезических измерений (определений)	0.1	-
н657У	-	-	640358.11	2429617.21	Метод спутниковых геодезических измерений (определений)	0.1	-
н650У	-	-	640337.56	2429611.51	Метод спутниковых геодезических измерений (определений)	0.1	-

**2. Сведения о частях границ уточняемого земельного участка с кадастровым номером 70:06:0101002:658 :**

Обозначение части границ		Горизонтальное проложение (S), м	Описание прохождения части границ	Сведения о согласовании местоположения границ (согласовано/спорное)
от т.	до т.			
1	2	3	4	5
н650У	н651У	0.79	-	-
н651У	н652У	22.17	-	-
н652У	н653У	24.45	-	-
н653У	н654У	2.57	-	-
н654У	н655У	49.11	-	-
н655У	н656У	23.51	-	-
н656У	н657У	5.05	-	-
н657У	н650У	21.33	-	-

<b>3. Сведения о характеристиках уточняемого земельного участка с кадастровым номером 70:06:0101002:658 :</b>		
<b>№ п/п</b>	<b>Наименование характеристики земельного участка</b>	<b>Значение характеристики</b>
<b>1</b>	<b>2</b>	<b>3</b>
1.	Адрес земельного участка	Российская Федерация, Томская область, район Каргасокский, село Каргасок, улица Советская, дом 59
1.1.	Сведения о местоположении земельного участка (при отсутствии адреса) в структурированном в соответствии с федеральной информационной адресной системой виде	-
1.2.	Дополнительные сведения о местоположении земельного участка	-
2.	Площадь земельного участка $\pm$ величина погрешности определения (вычисления) площади ( $P \pm \Delta P$ ), м <sup>2</sup>	1219 $\pm$ 12
3.	Формула, примененная для вычисления предельной погрешности определения площади земельного участка, с подставленными значениями и итоговые (вычисленные) значения ( $\Delta P$ ), м <sup>2</sup>	$\Delta P = 3.5 * M_t * \sqrt{P} = 3.5 * 0,1 * \sqrt{1219} = 12$
4.	Площадь земельного участка согласно сведениям Единого государственного реестра недвижимости ( $P_{\text{кад}}$ ), м <sup>2</sup>	1176
5.	Оценка расхождения $P$ и $P_{\text{кад}}$ ( $P - P_{\text{кад}}$ ), м <sup>2</sup>	43
6.	Предельные минимальный и максимальный размеры земельного участка ( $P_{\text{мин}}$ и $P_{\text{макс}}$ ), м <sup>2</sup>	- -
7.	Вид (виды) разрешенного использования	Личное подсобное хозяйство
7.1.	Дополнительные сведения об использовании земельного участка	-
8.	Кадастровый или иной государственный учетный номер (инвентарный) здания, сооружения, объекта незавершенного строительства, расположенного на земельном участке	70:06:0101002:1366
9.	Сведения о земельных участках (землях общего пользования, территории общего пользования), посредством которых обеспечивается доступ	Земли общего пользования (1) Земли общего пользования
10.	Иные сведения	-
<b>4. Пояснения к сведениям об уточняемом земельном участке с кадастровым номером 70:06:0101002:658 :</b>		
1.	-	

## Сведения об уточняемых земельных участках

**1. Сведения о характерных точках границы уточняемого земельного участка с кадастровым номером 70:06:0101002:660 :**

**Система координат 70.2**

**Зона № 2**

Обозначение характерных точек границ	Координаты, м				Метод определения координат	Формулы, примененные для расчета средней квадратической погрешности определения координат характерных точек границ (Mt), с подставленными в такие формулы значениями и итоговые (вычисленные) значения Mt, м	Описание закрепления точки
	содержатся в Едином государственном реестре недвижимости		определены в результате выполнения комплексных кадастровых работ				
	X	Y	X	Y			
1	2	3	4	5	6	7	8
н658У	-	-	640407.16	2429609.81	Метод спутниковых геодезических измерений (определений)	0.1	-
н659У	-	-	640382.26	2429601.71	Метод спутниковых геодезических измерений (определений)	0.1	-
н660У	-	-	640399.56	2429554.51	Метод спутниковых геодезических измерений (определений)	0.1	-
н661У	-	-	640418.23	2429562.92	Метод спутниковых геодезических измерений (определений)	0.1	-
н662У	-	-	640417.73	2429564.08	Метод спутниковых геодезических измерений (определений)	0.1	-
н444У	-	-	640422.85	2429566.96	Метод спутниковых геодезических измерений (определений)	0.1	-

1. Сведения о характерных точках границы уточняемого земельного участка с кадастровым номером 70:06:0101002:660 :							
Система координат 70.2						Зона № 2	
Обозначение характерных точек границ	Координаты, м				Метод определения координат	Формулы, примененные для расчета средней квадратической погрешности определения координат характерных точек границ (Mt), с подставленными в такие формулы значениями и итоговые (вычисленные) значения Mt, м	Описание закрепления точки
	содержатся в Едином государственном реестре недвижимости		определены в результате выполнения комплексных кадастровых работ				
	X	Y	X	Y			
1	2	3	4	5	6	7	8
н443У	-	-	640408.64	2429606.52	Метод спутниковых геодезических измерений (определений)	0.1	-
н658У	-	-	640407.16	2429609.81	Метод спутниковых геодезических измерений (определений)	0.1	-

2. Сведения о частях границ уточняемого земельного участка с кадастровым номером 70:06:0101002:660 :				
Обозначение части границ		Горизонтальное проложение (S), м	Описание прохождения части границ	Сведения о согласовании местоположения границ (согласовано/спорное)
от т.	до т.			
1	2	3	4	5
н658У	н659У	26.18	-	-
н659У	н660У	50.27	-	-
н660У	н661У	20.48	-	-
н661У	н662У	1.26	-	-
н662У	н444У	5.87	-	-
н444У	н443У	42.03	-	-
н443У	н658У	3.61	-	-

3. Сведения о характеристиках уточняемого земельного участка с кадастровым номером 70:06:0101002:660 :		
№ п/п	Наименование характеристики земельного участка	Значение характеристики
1	2	3
1.	Адрес земельного участка	Российская Федерация, Томская область, район Каргасокский, село Каргасок, улица Советская, дом 60
1.1.	Сведения о местоположении земельного участка (при отсутствии адреса) в структурированном в соответствии с федеральной информационной адресной системой виде	-
1.2.	Дополнительные сведения о местоположении земельного участка	-



**3. Сведения о характеристиках уточняемого земельного участка с кадастровым номером 70:06:0101002:660 :**

<b>№ п/п</b>	<b>Наименование характеристики земельного участка</b>	<b>Значение характеристики</b>
<b>1</b>	<b>2</b>	<b>3</b>
2.	Площадь земельного участка $\pm$ величина погрешности определения (вычисления) площади ( $P \pm \Delta P$ ), м <sup>2</sup>	1275 $\pm$ 12
3.	Формула, примененная для вычисления предельной погрешности определения площади земельного участка, с подставленными значениями и итоговые (вычисленные) значения ( $\Delta P$ ), м <sup>2</sup>	$\Delta P = 3.5 * M_t * \sqrt{P} = 3.5 * 0,1 * \sqrt{1275} = 12$
4.	Площадь земельного участка согласно сведениям Единого государственного реестра недвижимости ( $R_{\text{кад}}$ ), м <sup>2</sup>	1247
5.	Оценка расхождения $P$ и $R_{\text{кад}}$ ( $P - R_{\text{кад}}$ ), м <sup>2</sup>	28
6.	Предельные минимальный и максимальный размеры земельного участка ( $R_{\text{мин}}$ и $R_{\text{макс}}$ ), м <sup>2</sup>	- -
7.	Вид (виды) разрешенного использования	для ведения личного подсобного хозяйства
7.1.	Дополнительные сведения об использовании земельного участка	-
8.	Кадастровый или иной государственный учетный номер (инвентарный) здания, сооружения, объекта незавершенного строительства, расположенного на земельном участке	-
9.	Сведения о земельных участках (землях общего пользования, территории общего пользования), посредством которых обеспечивается доступ	Земли общего пользования (1) Земли общего пользования
10.	Иные сведения	-

**4. Пояснения к сведениям об уточняемом земельном участке с кадастровым номером 70:06:0101002:660 :**

1.	-
----	---

## Сведения об уточняемых земельных участках

**1. Сведения о характерных точках границы уточняемого земельного участка с кадастровым номером 70:06:0101002:663 :**

**Система координат 70.2**

**Зона № 2**

Обозначение характерных точек границ	Координаты, м				Метод опреде ления коор динат	Формулы, примененные для расчета средней квадратической погрешности определения координат характерных точек границ (Mt), с подставленными в такие формулы значениями и итоговые (вычисленные) значения Mt, м	Описание закрепле ния точки
	содержатся в Едином государственном реестре недвижимости		определены в результате выполнения комплексных кадастровых работ				
	X	Y	X	Y			
1	2	3	4	5	6	7	8
н663У	-	-	640428.29	2429513.84	Метод спутник овых геодези ческих измерен ий (опреде лений)	0.1	-
н664У	-	-	640437.24	2429518.44	Метод спутник овых геодези ческих измерен ий (опреде лений)	0.1	-
н665У	-	-	640443.07	2429520.36	Метод спутник овых геодези ческих измерен ий (опреде лений)	0.1	-
н666У	-	-	640457.84	2429527.60	Метод спутник овых геодези ческих измерен ий (опреде лений)	0.1	-
н667У	-	-	640453.33	2429541.52	Метод спутник овых геодези ческих измерен ий (опреде лений)	0.1	-
н668У	-	-	640413.41	2429526.11	Метод спутник овых геодези ческих измерен ий (опреде лений)	0.1	-

1. Сведения о характерных точках границы уточняемого земельного участка с кадастровым номером 70:06:0101002:663 :							
Система координат 70.2							Зона № 2
Обозначение характерных точек границ	Координаты, м				Метод определения координат	Формулы, примененные для расчета средней квадратической погрешности определения координат характерных точек границ (Mt), с подставленными в такие формулы значениями и итоговые (вычисленные) значения Mt, м	Описание закрепления точки
	содержатся в Едином государственном реестре недвижимости		определены в результате выполнения комплексных кадастровых работ				
	X	Y	X	Y			
1	2	3	4	5	6	7	8
н669У	-	-	640419.36	2429510.08	Метод спутниковых геодезических измерений (определений)	0.1	-
н670У	-	-	640420.14	2429509.86	Метод спутниковых геодезических измерений (определений)	0.1	-
н671У	-	-	640419.85	2429508.86	Метод спутниковых геодезических измерений (определений)	0.1	-
н672У	-	-	640424.61	2429498.31	Метод спутниковых геодезических измерений (определений)	0.1	-
н673У	-	-	640433.38	2429501.94	Метод спутниковых геодезических измерений (определений)	0.1	-
н663У	-	-	640428.29	2429513.84	Метод спутниковых геодезических измерений (определений)	0.1	-

**2. Сведения о частях границ уточняемого земельного участка с кадастровым номером 70:06:0101002:663 :**

Обозначение части границ		Горизонтальное проложение (S), м	Описание прохождения части границ	Сведения о согласовании местоположения границ (согласовано/спорное)
от т.	до т.			
1	2	3	4	5
н663У	н664У	10.06	-	-
н664У	н665У	6.14	-	-
н665У	н666У	16.45	-	-
н666У	н667У	14.63	-	-
н667У	н668У	42.79	-	-
н668У	н669У	17.10	-	-
н669У	н670У	0.81	-	-
н670У	н671У	1.04	-	-
н671У	н672У	11.57	-	-
н672У	н673У	9.49	-	-
н673У	н663У	12.94	-	-

**3. Сведения о характеристиках уточняемого земельного участка с кадастровым номером 70:06:0101002:663 :**

№ п/п	Наименование характеристики земельного участка	Значение характеристики
1	2	3
1.	Адрес земельного участка	Российская Федерация, Томская область, район Каргасокский, село Каргасок, улица Советская, дом 64
1.1.	Сведения о местоположении земельного участка (при отсутствии адреса) в структурированном в соответствии с федеральной информационной адресной системой виде	-
1.2.	Дополнительные сведения о местоположении земельного участка	-
2.	Площадь земельного участка ± величина погрешности определения (вычисления) площади (Р ± ΔР), м2	803 ± 10
3.	Формула, примененная для вычисления предельной погрешности определения площади земельного участка, с подставленными значениями и итоговые (вычисленные) значения (ΔР), м2	$\Delta P = 3.5 * M_t * \sqrt{P} = 3.5 * 0,1 * \sqrt{803} = 10$
4.	Площадь земельного участка согласно сведениям Единого государственного реестра недвижимости (Ркад), м2	770
5.	Оценка расхождения Р и Ркад (Р - Ркад), м2	33
6.	Предельные минимальный и максимальный размеры земельного участка (Рмин и Рмакс), м2	- -
7.	Вид (виды) разрешенного использования	Личное подсобное хозяйство
7.1.	Дополнительные сведения об использовании земельного участка	-
8.	Кадастровый или иной государственный учетный номер (инвентарный) здания, сооружения, объекта незавершенного строительства, расположенного на земельном участке	70:06:0101002:1363
9.	Сведения о земельных участках (землях общего пользования, территории общего пользования), посредством которых обеспечивается доступ	Земли общего пользования (1) Земли общего пользования
10.	Иные сведения	-

**4. Пояснения к сведениям об уточняемом земельном участке с кадастровым номером 70:06:0101002:663 :**

1.	-
----	---

## Сведения об уточняемых земельных участках

**1. Сведения о характерных точках границы уточняемого земельного участка с кадастровым номером 70:06:0101002:669 :**

**Система координат 70.2**

**Зона № 2**

Обозначение характерных точек границ	Координаты, м				Метод опреде ления коор динат	Формулы, примененные для расчета средней квадратической погрешности определения координат характерных точек границ (Mt), с подставленными в такие формулы значениями и итоговые (вычисленные) значения Mt, м	Описание закрепле ния точки
	содержатся в Едином государственном реестре недвижимости		определены в результате выполнения комплексных кадастровых работ				
	X	Y	X	Y			
1	2	3	4	5	6	7	8
н674У	-	-	640550.34	2429285.39	Метод спутник овых геодези ческих измерен ий (опреде лений)	0.1	-
н675У	-	-	640541.73	2429310.54	Метод спутник овых геодези ческих измерен ий (опреде лений)	0.1	-
н676У	-	-	640508.04	2429296.46	Метод спутник овых геодези ческих измерен ий (опреде лений)	0.1	-
н677У	-	-	640516.30	2429273.14	Метод спутник овых геодези ческих измерен ий (опреде лений)	0.1	-
н674У	-	-	640550.34	2429285.39	Метод спутник овых геодези ческих измерен ий (опреде лений)	0.1	-

<b>2. Сведения о частях границ уточняемого земельного участка с кадастровым номером 70:06:0101002:669 :</b>				
Обозначение части границ		Горизонтальное проложение (S), м	Описание прохождения части границ	Сведения о согласовании местоположения границ (согласовано/спорное)
от т.	до т.			
1	2	3	4	5
н674У	н675У	26.58	-	-
н675У	н676У	36.51	-	-
н676У	н677У	24.74	-	-
н677У	н674У	36.18	-	-
<b>3. Сведения о характеристиках уточняемого земельного участка с кадастровым номером 70:06:0101002:669 :</b>				
№ п/п	Наименование характеристики земельного участка	Значение характеристики		
1	2	3		
1.	Адрес земельного участка	Российская Федерация, Томская область, район Каргасокский, село Каргасок, улица Советская, дом 66в		
1.1.	Сведения о местоположении земельного участка (при отсутствии адреса) в структурированном в соответствии с федеральной информационной адресной системой виде	-		
1.2.	Дополнительные сведения о местоположении земельного участка	-		
2.	Площадь земельного участка ± величина погрешности определения (вычисления) площади (P ± ΔP), м2	932 ± 11		
3.	Формула, примененная для вычисления предельной погрешности определения площади земельного участка, с подставленными значениями и итоговые (вычисленные) значения (ΔP), м2	$\Delta P = 3.5 * M_t * \sqrt{P} = 3.5 * 0,1 * \sqrt{932} = 11$		
4.	Площадь земельного участка согласно сведениям Единого государственного реестра недвижимости (P <sub>кад</sub> ), м2	900		
5.	Оценка расхождения P и P <sub>кад</sub> (P - P <sub>кад</sub> ), м2	32		
6.	Предельные минимальный и максимальный размеры земельного участка (P <sub>мин</sub> и P <sub>макс</sub> ), м2	-		
7.	Вид (виды) разрешенного использования	Личное подсобное хозяйство		
7.1.	Дополнительные сведения об использовании земельного участка	-		
8.	Кадастровый или иной государственный учетный номер (инвентарный) здания, сооружения, объекта незавершенного строительства, расположенного на земельном участке	70:06:0101002:1359		
9.	Сведения о земельных участках (землях общего пользования, территории общего пользования), посредством которых обеспечивается доступ	Земли общего пользования (1) Земли общего пользования		
10.	Иные сведения	-		
<b>4. Пояснения к сведениям об уточняемом земельном участке с кадастровым номером 70:06:0101002:669 :</b>				
1.	-			

## Сведения об уточняемых земельных участках

**1. Сведения о характерных точках границы уточняемого земельного участка с кадастровым номером 70:06:0101002:673 :**

**Система координат 70.2**

**Зона № 2**

Обозначение характерных точек границ	Координаты, м				Метод опреде ления коор динат	Формулы, примененные для расчета средней квадратической погрешности определения координат характерных точек границ (Mt), с подставленными в такие формулы значениями и итоговые (вычисленные) значения Mt, м	Описание закрепле ния точки
	содержатся в Едином государственном реестре недвижимости		определены в результате выполнения комплексных кадастровых работ				
	X	Y	X	Y			
1	2	3	4	5	6	7	8
н678У	-	-	640689.75	2428815.57	Метод спутник овых геодези ческих измерен ий (опреде лений)	0.1	-
н679У	-	-	640689.59	2428816.05	Метод спутник овых геодези ческих измерен ий (опреде лений)	0.1	-
н680У	-	-	640696.85	2428820.12	Метод спутник овых геодези ческих измерен ий (опреде лений)	0.1	-
н681У	-	-	640696.85	2428820.48	Метод спутник овых геодези ческих измерен ий (опреде лений)	0.1	-
н682У	-	-	640715.65	2428830.86	Метод спутник овых геодези ческих измерен ий (опреде лений)	0.1	-
н192У	-	-	640715.01	2428832.28	Метод спутник овых геодези ческих измерен ий (опреде лений)	0.1	-



**1. Сведения о характерных точках границы уточняемого земельного участка с кадастровым номером 70:06:0101002:673 :**

Система координат 70.2					Зона № 2		
Обозначение характерных точек границ	Координаты, м				Метод определения координат	Формулы, примененные для расчета средней квадратической погрешности определения координат характерных точек границ (Mt), с подставленными в такие формулы значениями и итоговые (вычисленные) значения Mt, м	Описание закрепления точки
	содержатся в Едином государственном реестре недвижимости		определены в результате выполнения комплексных кадастровых работ				
	X	Y	X	Y			
1	2	3	4	5	6	7	8
н683У	-	-	640702.97	2428859.69	Метод спутниковых геодезических измерений (определений)	0.1	-
н684У	-	-	640672.39	2428842.92	Метод спутниковых геодезических измерений (определений)	0.1	-
н685У	-	-	640682.16	2428811.77	Метод спутниковых геодезических измерений (определений)	0.1	-
н678У	-	-	640689.75	2428815.57	Метод спутниковых геодезических измерений (определений)	0.1	-

**2. Сведения о частях границ уточняемого земельного участка с кадастровым номером 70:06:0101002:673 :**

Обозначение части границ		Горизонтальное проложение (S), м	Описание прохождения части границ	Сведения о согласовании местоположения границ (согласовано/спорное)
от т.	до т.			
1	2	3	4	5
н678У	н679У	0.51	-	-
н679У	н680У	8.32	-	-
н680У	н681У	0.36	-	-
н681У	н682У	21.48	-	-
н682У	н192У	1.56	-	-
н192У	н683У	29.94	-	-
н683У	н684У	34.88	-	-

<b>2. Сведения о частях границ уточняемого земельного участка с кадастровым номером 70:06:0101002:673 :</b>				
Обозначение части границ		Горизонтальное проложение (S), м	Описание прохождения части границ	Сведения о согласовании местоположения границ (согласовано/спорное)
от т.	до т.			
1	2	3	4	5
н684У	н685У	32.65	-	-
н685У	н678У	8.49	-	-
<b>3. Сведения о характеристиках уточняемого земельного участка с кадастровым номером 70:06:0101002:673 :</b>				
№ п/п	Наименование характеристики земельного участка		Значение характеристики	
1	2		3	
1.	Адрес земельного участка		Российская Федерация, Томская область, район Каргасокский, село Каргасок, улица Советская, дом 74	
1.1.	Сведения о местоположении земельного участка (при отсутствии адреса) в структурированном в соответствии с федеральной информационной адресной системой виде		-	
1.2.	Дополнительные сведения о местоположении земельного участка		-	
2.	Площадь земельного участка ± величина погрешности определения (вычисления) площади (P ± ΔP), м2		1160 ± 12	
3.	Формула, примененная для вычисления предельной погрешности определения площади земельного участка, с подставленными значениями и итоговые (вычисленные) значения (ΔP), м2		$\Delta P = 3.5 * M_t * \sqrt{P} = 3.5 * 0,1 * \sqrt{1160} = 12$	
4.	Площадь земельного участка согласно сведениям Единого государственного реестра недвижимости (P <sub>кад</sub> ), м2		1100	
5.	Оценка расхождения P и P <sub>кад</sub> (P - P <sub>кад</sub> ), м2		60	
6.	Предельные минимальный и максимальный размеры земельного участка (P <sub>мин</sub> и P <sub>макс</sub> ), м2		-	
7.	Вид (виды) разрешенного использования		Для ведения личного подсобного хозяйства	
7.1.	Дополнительные сведения об использовании земельного участка		-	
8.	Кадастровый или иной государственный учетный номер (инвентарный) здания, сооружения, объекта незавершенного строительства, расположенного на земельном участке		70:06:0101002:1036	
9.	Сведения о земельных участках (землях общего пользования, территории общего пользования), посредством которых обеспечивается доступ		Земли общего пользования (1) Земли общего пользования	
10.	Иные сведения		-	
<b>4. Пояснения к сведениям об уточняемом земельном участке с кадастровым номером 70:06:0101002:673 :</b>				
1.	-			

## Сведения об уточняемых земельных участках

**1. Сведения о характерных точках границы уточняемого земельного участка с кадастровым номером 70:06:0101002:674 :**

**Система координат 70.2**

**Зона № 2**

Обозначение характерных точек границ	Координаты, м				Метод опреде ления коор динат	Формулы, примененные для расчета средней квадратической погрешности определения координат характерных точек границ (Mt), с подставленными в такие формулы значениями и итоговые (вычисленные) значения Mt, м	Описание закрепле ния точки
	содержатся в Едином государственном реестре недвижимости		определены в результате выполнения комплексных кадастровых работ				
	X	Y	X	Y			
1	2	3	4	5	6	7	8
н686У	-	-	640671.99	2428963.12	Метод спутник овых геодези ческих измерен ий (опреде лений)	0.1	-
н687У	-	-	640648.39	2428954.42	Метод спутник овых геодези ческих измерен ий (опреде лений)	0.1	-
н688У	-	-	640663.25	2428914.01	Метод спутник овых геодези ческих измерен ий (опреде лений)	0.1	-
н689У	-	-	640686.39	2428921.52	Метод спутник овых геодези ческих измерен ий (опреде лений)	0.1	-
н686У	-	-	640671.99	2428963.12	Метод спутник овых геодези ческих измерен ий (опреде лений)	0.1	-

**2. Сведения о частях границ уточняемого земельного участка с кадастровым номером 70:06:0101002:674 :**

Обозначение части границ		Горизонтальное проложение (S), м	Описание прохождения части границ	Сведения о согласовании местоположения границ (согласовано/спорное)
от т.	до т.			
1	2	3	4	5
н686У	н687У	25.15	-	-
н687У	н688У	43.06	-	-
н688У	н689У	24.33	-	-
н689У	н686У	44.02	-	-

**3. Сведения о характеристиках уточняемого земельного участка с кадастровым номером 70:06:0101002:674 :**

№ п/п	Наименование характеристики земельного участка	Значение характеристики
1	2	3
1.	Адрес земельного участка	Российская Федерация, Томская область, район Каргасокский, село Каргасок, улица Советская, дом 74а-2
1.1.	Сведения о местоположении земельного участка (при отсутствии адреса) в структурированном в соответствии с федеральной информационной адресной системой виде	-
1.2.	Дополнительные сведения о местоположении земельного участка	-
2.	Площадь земельного участка ± величина погрешности определения (вычисления) площади (P ± ΔP), м2	1077 ± 11
3.	Формула, примененная для вычисления предельной погрешности определения площади земельного участка, с подставленными значениями и итоговые (вычисленные) значения (ΔP), м2	$\Delta P = 3.5 * M_t * \sqrt{P} = 3.5 * 0,1 * \sqrt{1077} = 11$
4.	Площадь земельного участка согласно сведениям Единого государственного реестра недвижимости (P <sub>кад</sub> ), м2	1076
5.	Оценка расхождения P и P <sub>кад</sub> (P - P <sub>кад</sub> ), м2	1
6.	Предельные минимальный и максимальный размеры земельного участка (P <sub>мин</sub> и P <sub>макс</sub> ), м2	- -
7.	Вид (виды) разрешенного использования	Для ведения личного подсобного хозяйства
7.1.	Дополнительные сведения об использовании земельного участка	-
8.	Кадастровый или иной государственный учетный номер (инвентарный) здания, сооружения, объекта незавершенного строительства, расположенного на земельном участке	70:06:0101002:1628
9.	Сведения о земельных участках (землях общего пользования, территории общего пользования), посредством которых обеспечивается доступ	Земли общего пользования (1) Земли общего пользования
10.	Иные сведения	-

**4. Пояснения к сведениям об уточняемом земельном участке с кадастровым номером 70:06:0101002:674 :**

1.	-
----	---

## Сведения об уточняемых земельных участках

**1. Сведения о характерных точках границы уточняемого земельного участка с кадастровым номером 70:06:0101002:675 :**

**Система координат 70.2**

**Зона № 2**

Обозначение характерных точек границ	Координаты, м				Метод определения координат	Формулы, примененные для расчета средней квадратической погрешности определения координат характерных точек границ (Mt), с подставленными в такие формулы значениями и итоговые (вычисленные) значения Mt, м	Описание закрепления точки
	содержатся в Едином государственном реестре недвижимости		определены в результате выполнения комплексных кадастровых работ				
	X	Y	X	Y			
1	2	3	4	5	6	7	8
н690У	-	-	640701.85	2428867.92	Метод спутниковых геодезических измерений (определений)	0.1	-
н691У	-	-	640686.63	2428903.44	Метод спутниковых геодезических измерений (определений)	0.1	-
н692У	-	-	640685.19	2428903.12	Метод спутниковых геодезических измерений (определений)	0.1	-
н693У	-	-	640685.79	2428901.22	Метод спутниковых геодезических измерений (определений)	0.1	-
н694У	-	-	640655.38	2428891.05	Метод спутниковых геодезических измерений (определений)	0.1	-
н695У	-	-	640669.35	2428847.43	Метод спутниковых геодезических измерений (определений)	0.1	-

1. Сведения о характерных точках границы уточняемого земельного участка с кадастровым номером 70:06:0101002:675 :							
Система координат 70.2						Зона № 2	
Обозначение характерных точек границ	Координаты, м				Метод определения координат	Формулы, примененные для расчета средней квадратической погрешности определения координат характерных точек границ (Mt), с подставленными в такие формулы значениями и итоговые (вычисленные) значения Mt, м	Описание закрепления точки
	содержатся в Едином государственном реестре недвижимости		определены в результате выполнения комплексных кадастровых работ				
	X	Y	X	Y			
1	2	3	4	5	6	7	8
н690У	-	-	640701.85	2428867.92	Метод спутниковых геодезических измерений (определений)	0.1	-
2. Сведения о частях границ уточняемого земельного участка с кадастровым номером 70:06:0101002:675 :							
Обозначение части границ		Горизонтальное проложение (S), м	Описание прохождения части границ	Сведения о согласовании местоположения границ (согласовано/спорное)			
от т.	до т.						
1	2	3	4	5			
н690У	н691У	38.64	-	-			
н691У	н692У	1.48	-	-			
н692У	н693У	1.99	-	-			
н693У	н694У	32.07	-	-			
н694У	н695У	45.80	-	-			
н695У	н690У	38.42	-	-			
3. Сведения о характеристиках уточняемого земельного участка с кадастровым номером 70:06:0101002:675 :							
№ п/п	Наименование характеристики земельного участка		Значение характеристики				
1	2		3				
1.	Адрес земельного участка		Российская Федерация, Томская область, район Каргасокский, село Каргасок, улица Советская, дом 746				
1.1.	Сведения о местоположении земельного участка (при отсутствии адреса) в структурированном в соответствии с федеральной информационной адресной системой виде		-				
1.2.	Дополнительные сведения о местоположении земельного участка		-				
2.	Площадь земельного участка ± величина погрешности определения (вычисления) площади (P ± ΔP), м2		1473 ± 13				
3.	Формула, примененная для вычисления предельной погрешности определения площади земельного участка, с подставленными значениями и итоговые (вычисленные) значения (ΔP), м2		$\Delta P = 3.5 * Mt * \sqrt{P} = 3.5 * 0,1 * \sqrt{1473} = 13$				
4.	Площадь земельного участка согласно сведениям Единого государственного реестра недвижимости (Pкад), м2		1400				
5.	Оценка расхождения P и Pкад (P - Pкад), м2		73				

**3. Сведения о характеристиках уточняемого земельного участка с кадастровым номером 70:06:0101002:675 :**

<b>№ п/п</b>	<b>Наименование характеристики земельного участка</b>	<b>Значение характеристики</b>
<b>1</b>	<b>2</b>	<b>3</b>
6.	Предельные минимальный и максимальный размеры земельного участка (Рмин и Рмакс), м2	- -
7.	Вид (виды) разрешенного использования	Для приусадебного участка
7.1.	Дополнительные сведения об использовании земельного участка	-
8.	Кадастровый или иной государственный учетный номер (инвентарный) здания, сооружения, объекта незавершенного строительства, расположенного на земельном участке	70:06:0101002:1044
9.	Сведения о земельных участках (землях общего пользования, территории общего пользования), посредством которых обеспечивается доступ	Земли общего пользования (1) Земли общего пользования
10.	Иные сведения	-

**4. Пояснения к сведениям об уточняемом земельном участке с кадастровым номером 70:06:0101002:675 :**

1.	-
----	---

## Сведения об уточняемых земельных участках

**1. Сведения о характерных точках границы уточняемого земельного участка с кадастровым номером 70:06:0101002:676 :**

Система координат 70.2

Зона № 2

Обозначение характерных точек границ	Координаты, м				Метод определения координат	Формулы, примененные для расчета средней квадратической погрешности определения координат характерных точек границ (Mt), с подставленными в такие формулы значениями и итоговые (вычисленные) значения Mt, м	Описание закрепления точки
	содержатся в Едином государственном реестре недвижимости		определены в результате выполнения комплексных кадастровых работ				
	X	Y	X	Y			
1	2	3	4	5	6	7	8
н696У	-	-	640597.78	2428994.18	Метод спутниковых геодезических измерений (определений)	0.1	-
н697У	-	-	640591.91	2428991.62	Метод спутниковых геодезических измерений (определений)	0.1	-
н698У	-	-	640579.16	2428985.57	Метод спутниковых геодезических измерений (определений)	0.1	-
н525У	-	-	640567.49	2428979.83	Метод спутниковых геодезических измерений (определений)	0.1	-
н699У	-	-	640579.04	2428955.01	Метод спутниковых геодезических измерений (определений)	0.1	-
н700У	-	-	640607.91	2428964.53	Метод спутниковых геодезических измерений (определений)	0.1	-



1. Сведения о характерных точках границы уточняемого земельного участка с кадастровым номером 70:06:0101002:676 :							
Система координат 70.2						Зона № 2	
Обозначение характерных точек границ	Координаты, м				Метод определения координат	Формулы, примененные для расчета средней квадратической погрешности определения координат характерных точек границ (Mt), с подставленными в такие формулы значениями и итоговые (вычисленные) значения Mt, м	Описание закрепления точки
	содержатся в Едином государственном реестре недвижимости		определены в результате выполнения комплексных кадастровых работ				
	X	Y	X	Y			
1	2	3	4	5	6	7	8
н696У	-	-	640597.78	2428994.18	Метод спутниковых геодезических измерений (определений)	0.1	-
2. Сведения о частях границ уточняемого земельного участка с кадастровым номером 70:06:0101002:676 :							
Обозначение части границ		Горизонтальное проложение (S), м	Описание прохождения части границ	Сведения о согласовании местоположения границ (согласовано/спорное)			
от т.	до т.						
1	2	3	4	5			
н696У	н697У	6.40	-	-			
н697У	н698У	14.11	-	-			
н698У	н525У	13.01	-	-			
н525У	н699У	27.38	-	-			
н699У	н700У	30.40	-	-			
н700У	н696У	31.33	-	-			
3. Сведения о характеристиках уточняемого земельного участка с кадастровым номером 70:06:0101002:676 :							
№ п/п	Наименование характеристики земельного участка		Значение характеристики				
1	2		3				
1.	Адрес земельного участка		Российская Федерация, Томская область, район Каргасокский, село Каргасок, улица Советская, дом 75а				
1.1.	Сведения о местоположении земельного участка (при отсутствии адреса) в структурированном в соответствии с федеральной информационной адресной системой виде		-				
1.2.	Дополнительные сведения о местоположении земельного участка		-				
2.	Площадь земельного участка ± величина погрешности определения (вычисления) площади (P ± ΔP), м2		940 ± 11				
3.	Формула, примененная для вычисления предельной погрешности определения площади земельного участка, с подставленными значениями и итоговые (вычисленные) значения (ΔP), м2		$\Delta P = 3.5 * Mt * \sqrt{P} = 3.5 * 0,1 * \sqrt{940} = 11$				
4.	Площадь земельного участка согласно сведениям Единого государственного реестра недвижимости (Pкад), м2		904				
5.	Оценка расхождения P и Pкад (P - Pкад), м2		36				

**3. Сведения о характеристиках уточняемого земельного участка с кадастровым номером 70:06:0101002:676 :**

<b>№ п/п</b>	<b>Наименование характеристики земельного участка</b>	<b>Значение характеристики</b>
<b>1</b>	<b>2</b>	<b>3</b>
6.	Предельные минимальный и максимальный размеры земельного участка (Рмин и Рмакс), м2	- -
7.	Вид (виды) разрешенного использования	Личное подсобное хозяйство
7.1.	Дополнительные сведения об использовании земельного участка	-
8.	Кадастровый или иной государственный учетный номер (инвентарный) здания, сооружения, объекта незавершенного строительства, расположенного на земельном участке	70:06:0101002:1040
9.	Сведения о земельных участках (землях общего пользования, территории общего пользования), посредством которых обеспечивается доступ	Земли общего пользования (1) Земли общего пользования
10.	Иные сведения	-

**4. Пояснения к сведениям об уточняемом земельном участке с кадастровым номером 70:06:0101002:676 :**

1.	-
----	---

## Сведения об уточняемых земельных участках

**1. Сведения о характерных точках границы уточняемого земельного участка с кадастровым номером 70:06:0101002:682 :**

**Система координат 70.2**

**Зона № 2**

Обозначение характерных точек границ	Координаты, м				Метод опреде ления коор динат	Формулы, примененные для расчета средней квадратической погрешности определения координат характерных точек границ (Mt), с подставленными в такие формулы значениями и итоговые (вычисленные) значения Mt, м	Описание закрепле ния точки
	содержатся в Едином государственном реестре недвижимости		определены в результате выполнения комплексных кадастровых работ				
	X	Y	X	Y			
1	2	3	4	5	6	7	8
н701У	-	-	640740.64	2428699.67	Метод спутник овых геодези ческих измерен ий (опреде лений)	0.1	-
н702У	-	-	640738.09	2428707.63	Метод спутник овых геодези ческих измерен ий (опреде лений)	0.1	-
н703У	-	-	640735.94	2428705.97	Метод спутник овых геодези ческих измерен ий (опреде лений)	0.1	-
н704У	-	-	640727.29	2428713.87	Метод спутник овых геодези ческих измерен ий (опреде лений)	0.1	-
н705У	-	-	640715.34	2428709.82	Метод спутник овых геодези ческих измерен ий (опреде лений)	0.1	-
н706У	-	-	640716.17	2428707.53	Метод спутник овых геодези ческих измерен ий (опреде лений)	0.1	-

1. Сведения о характерных точках границы уточняемого земельного участка с кадастровым номером 70:06:0101002:682 :							
Система координат 70.2							Зона № 2
Обозначение характерных точек границ	Координаты, м				Метод определения координат	Формулы, примененные для расчета средней квадратической погрешности определения координат характерных точек границ (Mt), с подставленными в такие формулы значениями и итоговые (вычисленные) значения Mt, м	Описание закрепления точки
	содержатся в Едином государственном реестре недвижимости		определены в результате выполнения комплексных кадастровых работ				
	X	Y	X	Y			
1	2	3	4	5	6	7	8
н707У	-	-	640716.99	2428707.86	Метод спутниковых геодезических измерений (определений)	0.1	-
н708У	-	-	640717.74	2428705.97	Метод спутниковых геодезических измерений (определений)	0.1	-
н709У	-	-	640716.87	2428705.63	Метод спутниковых геодезических измерений (определений)	0.1	-
н710У	-	-	640721.49	2428693.02	Метод спутниковых геодезических измерений (определений)	0.1	-
н711У	-	-	640733.49	2428697.37	Метод спутниковых геодезических измерений (определений)	0.1	-
н701У	-	-	640740.64	2428699.67	Метод спутниковых геодезических измерений (определений)	0.1	-

<b>2. Сведения о частях границ уточняемого земельного участка с кадастровым номером 70:06:0101002:682 :</b>				
Обозначение части границ		Горизонтальное проложение (S), м	Описание прохождения части границ	Сведения о согласовании местоположения границ (согласовано/спорное)
от т.	до т.			
1	2	3	4	5
н701У	н702У	8.36	-	-
н702У	н703У	2.72	-	-
н703У	н704У	11.71	-	-
н704У	н705У	12.62	-	-
н705У	н706У	2.44	-	-
н706У	н707У	0.88	-	-
н707У	н708У	2.03	-	-
н708У	н709У	0.93	-	-
н709У	н710У	13.43	-	-
н710У	н711У	12.76	-	-
н711У	н701У	7.51	-	-
<b>3. Сведения о характеристиках уточняемого земельного участка с кадастровым номером 70:06:0101002:682 :</b>				
№ п/п	Наименование характеристики земельного участка	Значение характеристики		
1	2	3		
1.	Адрес земельного участка	Российская Федерация, Томская область, район Каргасокский, село Каргасок, улица Советская, дом 82		
1.1.	Сведения о местоположении земельного участка (при отсутствии адреса) в структурированном в соответствии с федеральной информационной адресной системой виде	-		
1.2.	Дополнительные сведения о местоположении земельного участка	-		
2.	Площадь земельного участка ± величина погрешности определения (вычисления) площади (P ± ΔP), м2	309 ± 6		
3.	Формула, примененная для вычисления предельной погрешности определения площади земельного участка, с подставленными значениями и итоговые (вычисленные) значения (ΔP), м2	$\Delta P = 3.5 * M_t * \sqrt{P} = 3.5 * 0,1 * \sqrt{309} = 6$		
4.	Площадь земельного участка согласно сведениям Единого государственного реестра недвижимости (P <sub>кад</sub> ), м2	300		
5.	Оценка расхождения P и P <sub>кад</sub> (P - P <sub>кад</sub> ), м2	9		
6.	Предельные минимальный и максимальный размеры земельного участка (P <sub>мин</sub> и P <sub>макс</sub> ), м2	-		
7.	Вид (виды) разрешенного использования	Личное подсобное хозяйство		
7.1.	Дополнительные сведения об использовании земельного участка	-		
8.	Кадастровый или иной государственный учетный номер (инвентарный) здания, сооружения, объекта незавершенного строительства, расположенного на земельном участке	70:06:0101002:3338		
9.	Сведения о земельных участках (землях общего пользования, территории общего пользования), посредством которых обеспечивается доступ	Земли общего пользования (1) Земли общего пользования		
10.	Иные сведения	-		

**4. Пояснения к сведениям об уточняемом земельном участке с кадастровым номером 70:06:0101002:682 :**

1.

-

## Сведения об уточняемых земельных участках

**1. Сведения о характерных точках границы уточняемого земельного участка с кадастровым номером 70:06:0101002:683 :**

**Система координат 70.2**

**Зона № 2**

Обозначение характерных точек границ	Координаты, м				Метод определения координат	Формулы, примененные для расчета средней квадратической погрешности определения координат характерных точек границ (Mt), с подставленными в такие формулы значениями и итоговые (вычисленные) значения Mt, м	Описание закрепления точки
	содержатся в Едином государственном реестре недвижимости		определены в результате выполнения комплексных кадастровых работ				
	X	Y	X	Y			
1	2	3	4	5	6	7	8
н710У	-	-	640721.49	2428693.02	Метод спутниковых геодезических измерений (определений)	0.1	-
н712У	-	-	640722.72	2428689.94	Метод спутниковых геодезических измерений (определений)	0.1	-
н713У	-	-	640722.05	2428689.67	Метод спутниковых геодезических измерений (определений)	0.1	-
н714У	-	-	640722.80	2428687.79	Метод спутниковых геодезических измерений (определений)	0.1	-
н715У	-	-	640723.41	2428688.03	Метод спутниковых геодезических измерений (определений)	0.1	-
н716У	-	-	640725.88	2428681.80	Метод спутниковых геодезических измерений (определений)	0.1	-

1. Сведения о характерных точках границы уточняемого земельного участка с кадастровым номером 70:06:0101002:683 :							
Система координат 70.2						Зона № 2	
Обозначение характерных точек границ	Координаты, м				Метод определения координат	Формулы, примененные для расчета средней квадратической погрешности определения координат характерных точек границ (Mt), с подставленными в такие формулы значениями и итоговые (вычисленные) значения Mt, м	Описание закрепления точки
	содержатся в Едином государственном реестре недвижимости		определены в результате выполнения комплексных кадастровых работ				
	X	Y	X	Y			
1	2	3	4	5	6	7	8
н717У	-	-	640741.98	2428686.92	Метод спутниковых геодезических измерений (определений)	0.1	-
н718У	-	-	640737.68	2428698.72	Метод спутниковых геодезических измерений (определений)	0.1	-
н711У	-	-	640733.49	2428697.37	Метод спутниковых геодезических измерений (определений)	0.1	-
н710У	-	-	640721.49	2428693.02	Метод спутниковых геодезических измерений (определений)	0.1	-

2. Сведения о частях границ уточняемого земельного участка с кадастровым номером 70:06:0101002:683 :				
Обозначение части границ		Горизонтальное проложение (S), м	Описание прохождения части границ	Сведения о согласовании местоположения границ (согласовано/спорное)
от т.	до т.			
1	2	3	4	5
н710У	н712У	3.32	-	-
н712У	н713У	0.72	-	-
н713У	н714У	2.02	-	-
н714У	н715У	0.66	-	-
н715У	н716У	6.70	-	-
н716У	н717У	16.89	-	-
н717У	н718У	12.56	-	-



<b>2. Сведения о частях границ уточняемого земельного участка с кадастровым номером 70:06:0101002:683 :</b>				
Обозначение части границ		Горизонтальное проложение (S), м	Описание прохождения части границ	Сведения о согласовании местоположения границ (согласовано/спорное)
от т.	до т.			
1	2	3	4	5
н718У	н711У	4.40	-	-
н711У	н710У	12.76	-	-
<b>3. Сведения о характеристиках уточняемого земельного участка с кадастровым номером 70:06:0101002:683 :</b>				
№ п/п	Наименование характеристики земельного участка		Значение характеристики	
1	2		3	
1.	Адрес земельного участка		Российская Федерация, Томская область, район Каргасокский, село Каргасок, улица Советская, дом 82	
1.1.	Сведения о местоположении земельного участка (при отсутствии адреса) в структурированном в соответствии с федеральной информационной адресной системой виде		-	
1.2.	Дополнительные сведения о местоположении земельного участка		-	
2.	Площадь земельного участка ± величина погрешности определения (вычисления) площади ( $P \pm \Delta P$ ), м <sup>2</sup>		212 ± 5	
3.	Формула, примененная для вычисления предельной погрешности определения площади земельного участка, с подставленными значениями и итоговые (вычисленные) значения ( $\Delta P$ ), м <sup>2</sup>		$\Delta P = 3.5 * M_t * \sqrt{P} = 3.5 * 0,1 * \sqrt{212} = 5$	
4.	Площадь земельного участка согласно сведениям Единого государственного реестра недвижимости ( $P_{\text{кад}}$ ), м <sup>2</sup>		200	
5.	Оценка расхождения $P$ и $P_{\text{кад}}$ ( $P - P_{\text{кад}}$ ), м <sup>2</sup>		12	
6.	Предельные минимальный и максимальный размеры земельного участка ( $P_{\text{мин}}$ и $P_{\text{макс}}$ ), м <sup>2</sup>		- -	
7.	Вид (виды) разрешенного использования		Личное подсобное хозяйство	
7.1.	Дополнительные сведения об использовании земельного участка		-	
8.	Кадастровый или иной государственный учетный номер (инвентарный) здания, сооружения, объекта незавершенного строительства, расположенного на земельном участке		70:06:0101002:3338	
9.	Сведения о земельных участках (землях общего пользования, территории общего пользования), посредством которых обеспечивается доступ		Земли общего пользования (1) Земли общего пользования	
10.	Иные сведения		-	
<b>4. Пояснения к сведениям об уточняемом земельном участке с кадастровым номером 70:06:0101002:683 :</b>				
1.	-			

## Сведения об уточняемых земельных участках

**1. Сведения о характерных точках границы уточняемого земельного участка с кадастровым номером 70:06:0101002:995 :**

**Система координат 70.2**

**Зона № 2**

Обозначение характерных точек границ	Координаты, м				Метод определения координат	Формулы, примененные для расчета средней квадратической погрешности определения координат характерных точек границ (Mt), с подставленными в такие формулы значениями и итоговые (вычисленные) значения Mt, м	Описание закрепления точки
	содержатся в Едином государственном реестре недвижимости		определены в результате выполнения комплексных кадастровых работ				
	X	Y	X	Y			
1	2	3	4	5	6	7	8
н719У	-	-	640234.39	2429947.07	Метод спутниковых геодезических измерений (определений)	0.1	-
н720У	-	-	640230.77	2429957.46	Метод спутниковых геодезических измерений (определений)	0.1	-
н721У	-	-	640231.49	2429957.74	Метод спутниковых геодезических измерений (определений)	0.1	-
н722У	-	-	640230.76	2429959.64	Метод спутниковых геодезических измерений (определений)	0.1	-
н723У	-	-	640230.10	2429959.38	Метод спутниковых геодезических измерений (определений)	0.1	-
н724У	-	-	640225.29	2429973.17	Метод спутниковых геодезических измерений (определений)	0.1	-

1. Сведения о характерных точках границы уточняемого земельного участка с кадастровым номером 70:06:0101002:995 :							
Система координат 70.2							Зона № 2
Обозначение характерных точек границ	Координаты, м				Метод определения координат	Формулы, примененные для расчета средней квадратической погрешности определения координат характерных точек границ (Mt), с подставленными в такие формулы значениями и итоговые (вычисленные) значения Mt, м	Описание закрепления точки
	содержатся в Едином государственном реестре недвижимости		определены в результате выполнения комплексных кадастровых работ				
	X	Y	X	Y			
1	2	3	4	5	6	7	8
н616У	-	-	640219.79	2429971.47	Метод спутниковых геодезических измерений (определений)	0.1	-
н625У	-	-	640181.10	2429956.81	Метод спутниковых геодезических измерений (определений)	0.1	-
н725У	-	-	640187.50	2429939.52	Метод спутниковых геодезических измерений (определений)	0.1	-
н726У	-	-	640190.79	2429929.37	Метод спутниковых геодезических измерений (определений)	0.1	-
н578У	-	-	640193.21	2429930.66	Метод спутниковых геодезических измерений (определений)	0.1	-
н719У	-	-	640234.39	2429947.07	Метод спутниковых геодезических измерений (определений)	0.1	-

<b>2. Сведения о частях границ уточняемого земельного участка с кадастровым номером 70:06:0101002:995 :</b>				
Обозначение части границ		Горизонтальное проложение (S), м	Описание прохождения части границ	Сведения о согласовании местоположения границ (согласовано/спорное)
от т.	до т.			
1	2	3	4	5
н719У	н720У	11.00	-	-
н720У	н721У	0.77	-	-
н721У	н722У	2.04	-	-
н722У	н723У	0.71	-	-
н723У	н724У	14.60	-	-
н724У	н616У	5.76	-	-
н616У	н625У	41.37	-	-
н625У	н725У	18.44	-	-
н725У	н726У	10.67	-	-
н726У	н578У	2.74	-	-
н578У	н719У	44.33	-	-
<b>3. Сведения о характеристиках уточняемого земельного участка с кадастровым номером 70:06:0101002:995 :</b>				
№ п/п	Наименование характеристики земельного участка	Значение характеристики		
1	2	3		
1.	Адрес земельного участка	Российская Федерация, Томская область, район Каргасокский, село Каргасок, улица Советская, дом 35		
1.1.	Сведения о местоположении земельного участка (при отсутствии адреса) в структурированном в соответствии с федеральной информационной адресной системой виде	-		
1.2.	Дополнительные сведения о местоположении земельного участка	-		
2.	Площадь земельного участка ± величина погрешности определения (вычисления) площади (Р ± ΔР), м2	1333 ± 13		
3.	Формула, примененная для вычисления предельной погрешности определения площади земельного участка, с подставленными значениями и итоговые (вычисленные) значения (ΔР), м2	$\Delta P = 3.5 * M_t * \sqrt{P} = 3.5 * 0,1 * \sqrt{1333} = 13$		
4.	Площадь земельного участка согласно сведениям Единого государственного реестра недвижимости (Ркад), м2	1307		
5.	Оценка расхождения Р и Ркад (Р - Ркад), м2	26		
6.	Предельные минимальный и максимальный размеры земельного участка (Рмин и Рмакс), м2	-		
7.	Вид (виды) разрешенного использования	Для ведения личного подсобного хозяйства		
7.1.	Дополнительные сведения об использовании земельного участка	-		
8.	Кадастровый или иной государственный учетный номер (инвентарный) здания, сооружения, объекта незавершенного строительства, расположенного на земельном участке	70:06:0101002:1181		
9.	Сведения о земельных участках (землях общего пользования, территории общего пользования), посредством которых обеспечивается доступ	Земли общего пользования (1) Земли общего пользования		

**3. Сведения о характеристиках уточняемого земельного участка с кадастровым номером 70:06:0101002:995 :**

№ п/п	Наименование характеристики земельного участка	Значение характеристики
1	2	3
10.	Иные сведения	-

**4. Пояснения к сведениям об уточняемом земельном участке с кадастровым номером 70:06:0101002:995 :**

1.	-
----	---

## Сведения об уточняемых земельных участках

**1. Сведения о характерных точках границы уточняемого земельного участка с кадастровым номером 70:06:0101002:3369 :**

**Система координат 70.2**

**Зона № 2**

Обозначение характерных точек границ	Координаты, м				Метод определения координат	Формулы, примененные для расчета средней квадратической погрешности определения координат характерных точек границ (Mt), с подставленными в такие формулы значениями и итоговые (вычисленные) значения Mt, м	Описание закрепления точки
	содержатся в Едином государственном реестре недвижимости		определены в результате выполнения комплексных кадастровых работ				
	X	Y	X	Y			
1	2	3	4	5	6	7	8
н727У	-	-	640119.96	2430384.20	Метод спутниковых геодезических измерений (определений)	0.1	-
н728У	-	-	640115.70	2430394.93	Метод спутниковых геодезических измерений (определений)	0.1	-
н729У	-	-	640111.72	2430407.96	Метод спутниковых геодезических измерений (определений)	0.1	-
н730У	-	-	640098.14	2430403.87	Метод спутниковых геодезических измерений (определений)	0.1	-
н731У	-	-	640107.04	2430375.27	Метод спутниковых геодезических измерений (определений)	0.1	-
н732У	-	-	640121.46	2430380.79	Метод спутниковых геодезических измерений (определений)	0.1	-

1. Сведения о характерных точках границы уточняемого земельного участка с кадастровым номером 70:06:0101002:3369 :							
Система координат 70.2						Зона № 2	
Обозначение характерных точек границ	Координаты, м				Метод определения координат	Формулы, примененные для расчета средней квадратической погрешности определения координат характерных точек границ (Mt), с подставленными в такие формулы значениями и итоговые (вычисленные) значения Mt, м	Описание закрепления точки
	содержатся в Едином государственном реестре недвижимости		определены в результате выполнения комплексных кадастровых работ				
	X	Y	X	Y			
1	2	3	4	5	6	7	8
н727У	-	-	640119.96	2430384.20	Метод спутниковых геодезических измерений (определений)	0.1	-
2. Сведения о частях границ уточняемого земельного участка с кадастровым номером 70:06:0101002:3369 :							
Обозначение части границ		Горизонтальное проложение (S), м	Описание прохождения части границ	Сведения о согласовании местоположения границ (согласовано/спорное)			
от т.	до т.						
1	2	3	4	5			
н727У	н728У	11.54	-	-			
н728У	н729У	13.62	-	-			
н729У	н730У	14.18	-	-			
н730У	н731У	29.95	-	-			
н731У	н732У	15.44	-	-			
н732У	н727У	3.73	-	-			
3. Сведения о характеристиках уточняемого земельного участка с кадастровым номером 70:06:0101002:3369 :							
№ п/п	Наименование характеристики земельного участка		Значение характеристики				
1	2		3				
1.	Адрес земельного участка		Российская Федерация, Томская область, район Каргасокский, село Каргасок, переулок Южный, участок 11-2				
1.1.	Сведения о местоположении земельного участка (при отсутствии адреса) в структурированном в соответствии с федеральной информационной адресной системой виде		-				
1.2.	Дополнительные сведения о местоположении земельного участка		-				
2.	Площадь земельного участка ± величина погрешности определения (вычисления) площади (P ± ΔP), м2		425 ± 7				
3.	Формула, примененная для вычисления предельной погрешности определения площади земельного участка, с подставленными значениями и итоговые (вычисленные) значения (ΔP), м2		$\Delta P = 3.5 * Mt * \sqrt{P} = 3.5 * 0,1 * \sqrt{425} = 7$				
4.	Площадь земельного участка согласно сведениям Единого государственного реестра недвижимости (Pкад), м2		400				
5.	Оценка расхождения P и Pкад (P - Pкад), м2		25				

<b>3. Сведения о характеристиках уточняемого земельного участка с кадастровым номером 70:06:0101002:3369 :</b>		
<b>№ п/п</b>	<b>Наименование характеристики земельного участка</b>	<b>Значение характеристики</b>
<b>1</b>	<b>2</b>	<b>3</b>
6.	Предельные минимальный и максимальный размеры земельного участка (Рмин и Рмакс), м2	- -
7.	Вид (виды) разрешенного использования	Для ведения личного подсобного хозяйства
7.1.	Дополнительные сведения об использовании земельного участка	-
8.	Кадастровый или иной государственный учетный номер (инвентарный) здания, сооружения, объекта незавершенного строительства, расположенного на земельном участке	70:06:0101002:1657
9.	Сведения о земельных участках (землях общего пользования, территории общего пользования), посредством которых обеспечивается доступ	Земли общего пользования (1) Земли общего пользования
10.	Иные сведения	-
<b>4. Пояснения к сведениям об уточняемом земельном участке с кадастровым номером 70:06:0101002:3369 :</b>		
1.	-	



## Сведения об уточняемых земельных участках

**1. Сведения о характерных точках границы уточняемого земельного участка с кадастровым номером 70:06:0101002:268 :**

**Система координат 70.2**

**Зона № 2**

Обозначение характерных точек границ	Координаты, м				Метод опреде ления коор динат	Формулы, примененные для расчета средней квадратической погрешности определения координат характерных точек границ (Mt), с подставленными в такие формулы значениями и итоговые (вычисленные) значения Mt, м	Описание закрепле ния точки
	содержатся в Едином государственном реестре недвижимости		определены в результате выполнения комплексных кадастровых работ				
	X	Y	X	Y			
1	2	3	4	5	6	7	8
н733У	-	-	640002.42	2430320.90	Метод спутник овых геодези ческих измерен ий (опреде лений)	0.1	-
н734У	-	-	639977.39	2430310.72	Метод спутник овых геодези ческих измерен ий (опреде лений)	0.1	-
н735У	-	-	639994.82	2430261.66	Метод спутник овых геодези ческих измерен ий (опреде лений)	0.1	-
н736У	-	-	639996.39	2430256.79	Метод спутник овых геодези ческих измерен ий (опреде лений)	0.1	-
н737У	-	-	640013.07	2430262.61	Метод спутник овых геодези ческих измерен ий (опреде лений)	0.1	-
н738У	-	-	640021.69	2430265.20	Метод спутник овых геодези ческих измерен ий (опреде лений)	0.1	-

1. Сведения о характерных точках границы уточняемого земельного участка с кадастровым номером 70:06:0101002:268 :							
Система координат 70.2							Зона № 2
Обозначение характерных точек границ	Координаты, м				Метод определения координат	Формулы, примененные для расчета средней квадратической погрешности определения координат характерных точек границ (Mt), с подставленными в такие формулы значениями и итоговые (вычисленные) значения Mt, м	Описание закрепления точки
	содержатся в Едином государственном реестре недвижимости		определены в результате выполнения комплексных кадастровых работ				
	X	Y	X	Y			
1	2	3	4	5	6	7	8
н739У	-	-	640019.34	2430271.34	Метод спутниковых геодезических измерений (определений)	0.1	-
н740У	-	-	640023.16	2430273.10	Метод спутниковых геодезических измерений (определений)	0.1	-
н741У	-	-	640011.07	2430303.09	Метод спутниковых геодезических измерений (определений)	0.1	-
н742У	-	-	640010.11	2430302.67	Метод спутниковых геодезических измерений (определений)	0.1	-
н733У	-	-	640002.42	2430320.90	Метод спутниковых геодезических измерений (определений)	0.1	-
2. Сведения о частях границ уточняемого земельного участка с кадастровым номером 70:06:0101002:268 :							
Обозначение части границ		Горизонтальное проложение (S), м	Описание прохождения части границ	Сведения о согласовании местоположения границ (согласовано/спорное)			
от т.	до т.						
1	2	3	4	5			
н733У	н734У	27.02	-	-			
н734У	н735У	52.06	-	-			

<b>2. Сведения о частях границ уточняемого земельного участка с кадастровым номером 70:06:0101002:268 :</b>				
Обозначение части границ		Горизонтальное проложение (S), м	Описание прохождения части границ	Сведения о согласовании местоположения границ (согласовано/спорное)
от т.	до т.			
1	2	3	4	5
н735У	н736У	5.12	-	-
н736У	н737У	17.67	-	-
н737У	н738У	9.00	-	-
н738У	н739У	6.57	-	-
н739У	н740У	4.21	-	-
н740У	н741У	32.34	-	-
н741У	н742У	1.05	-	-
н742У	н733У	19.79	-	-
<b>3. Сведения о характеристиках уточняемого земельного участка с кадастровым номером 70:06:0101002:268 :</b>				
№ п/п	Наименование характеристики земельного участка	Значение характеристики		
1	2	3		
1.	Адрес земельного участка	Российская Федерация, Томская область, район Каргасокский, село Каргасок, переулок Южный, дом 14		
1.1.	Сведения о местоположении земельного участка (при отсутствии адреса) в структурированном в соответствии с федеральной информационной адресной системой виде	-		
1.2.	Дополнительные сведения о местоположении земельного участка	-		
2.	Площадь земельного участка ± величина погрешности определения (вычисления) площади (P ± ΔP), м2	1665 ± 14		
3.	Формула, примененная для вычисления предельной погрешности определения площади земельного участка, с подставленными значениями и итоговые (вычисленные) значения (ΔP), м2	$\Delta P = 3.5 * M_t * \sqrt{P} = 3.5 * 0,1 * \sqrt{1665} = 14$		
4.	Площадь земельного участка согласно сведениям Единого государственного реестра недвижимости (P <sub>кад</sub> ), м2	1634		
5.	Оценка расхождения P и P <sub>кад</sub> (P - P <sub>кад</sub> ), м2	31		
6.	Предельные минимальный и максимальный размеры земельного участка (P <sub>мин</sub> и P <sub>макс</sub> ), м2	-		
7.	Вид (виды) разрешенного использования	Личное подсобное хозяйство		
7.1.	Дополнительные сведения об использовании земельного участка	-		
8.	Кадастровый или иной государственный учетный номер (инвентарный) здания, сооружения, объекта незавершенного строительства, расположенного на земельном участке	70:06:0101002:1209		
9.	Сведения о земельных участках (землях общего пользования, территории общего пользования), посредством которых обеспечивается доступ	Земли общего пользования (1) Земли общего пользования		
10.	Иные сведения	-		
<b>4. Пояснения к сведениям об уточняемом земельном участке с кадастровым номером 70:06:0101002:268 :</b>				
1.	-			

## Сведения об уточняемых земельных участках

**1. Сведения о характерных точках границы уточняемого земельного участка с кадастровым номером 70:06:0101002:2553 :**

**Система координат 70.2**

**Зона № 2**

Обозначение характерных точек границ	Координаты, м				Метод определения координат	Формулы, примененные для расчета средней квадратической погрешности определения координат характерных точек границ (Mt), с подставленными в такие формулы значениями и итоговые (вычисленные) значения Mt, м	Описание закрепления точки
	содержатся в Едином государственном реестре недвижимости		определены в результате выполнения комплексных кадастровых работ				
	X	Y	X	Y			
1	2	3	4	5	6	7	8
н743У	-	-	639979.74	2430304.09	Метод спутниковых геодезических измерений (определений)	0.1	-
н744У	-	-	639957.48	2430295.91	Метод спутниковых геодезических измерений (определений)	0.1	-
н745У	-	-	639969.29	2430268.14	Метод спутниковых геодезических измерений (определений)	0.1	-
н746У	-	-	639970.34	2430265.66	Метод спутниковых геодезических измерений (определений)	0.1	-
н747У	-	-	639990.61	2430273.51	Метод спутниковых геодезических измерений (определений)	0.1	-
н743У	-	-	639979.74	2430304.09	Метод спутниковых геодезических измерений (определений)	0.1	-

<b>2. Сведения о частях границ уточняемого земельного участка с кадастровым номером 70:06:0101002:2553 :</b>				
Обозначение части границ		Горизонтальное проложение (S), м	Описание прохождения части границ	Сведения о согласовании местоположения границ (согласовано/спорное)
от т.	до т.			
1	2	3	4	5
н743У	н744У	23.72	-	-
н744У	н745У	30.18	-	-
н745У	н746У	2.69	-	-
н746У	н747У	21.74	-	-
н747У	н743У	32.45	-	-
<b>3. Сведения о характеристиках уточняемого земельного участка с кадастровым номером 70:06:0101002:2553 :</b>				
№ п/п	Наименование характеристики земельного участка	Значение характеристики		
1	2	3		
1.	Адрес земельного участка	Российская Федерация, Томская область, район Каргасокский, село Каргасок, переулок Южный, дом 16		
1.1.	Сведения о местоположении земельного участка (при отсутствии адреса) в структурированном в соответствии с федеральной информационной адресной системой виде	-		
1.2.	Дополнительные сведения о местоположении земельного участка	-		
2.	Площадь земельного участка ± величина погрешности определения (вычисления) площади (Р ± ΔР), м2	742 ± 10		
3.	Формула, примененная для вычисления предельной погрешности определения площади земельного участка, с подставленными значениями и итоговые (вычисленные) значения (ΔР), м2	$\Delta P = 3.5 * M_t * \sqrt{P} = 3.5 * 0,1 * \sqrt{742} = 10$		
4.	Площадь земельного участка согласно сведениям Единого государственного реестра недвижимости (Ркад), м2	727		
5.	Оценка расхождения Р и Ркад (Р - Ркад), м2	15		
6.	Предельные минимальный и максимальный размеры земельного участка (Рмин и Рмакс), м2	- -		
7.	Вид (виды) разрешенного использования	Для ведения личного подсобного хозяйства		
7.1.	Дополнительные сведения об использовании земельного участка	-		
8.	Кадастровый или иной государственный учетный номер (инвентарный) здания, сооружения, объекта незавершенного строительства, расположенного на земельном участке	-		
9.	Сведения о земельных участках (землях общего пользования, территории общего пользования), посредством которых обеспечивается доступ	Земли общего пользования (1) Земли общего пользования		
10.	Иные сведения	-		
<b>4. Пояснения к сведениям об уточняемом земельном участке с кадастровым номером 70:06:0101002:2553 :</b>				
1.	-			

## Сведения об уточняемых земельных участках

**1. Сведения о характерных точках границы уточняемого земельного участка с кадастровым номером 70:06:0101002:2737 :**

**Система координат 70.2**

**Зона № 2**

Обозначение характерных точек границ	Координаты, м				Метод определения координат	Формулы, примененные для расчета средней квадратической погрешности определения координат характерных точек границ (Mt), с подставленными в такие формулы значениями и итоговые (вычисленные) значения Mt, м	Описание закрепления точки
	содержатся в Едином государственном реестре недвижимости		определены в результате выполнения комплексных кадастровых работ				
	X	Y	X	Y			
1	2	3	4	5	6	7	8
н748У	-	-	639871.42	2430269.35	Метод спутниковых геодезических измерений (определений)	0.1	-
н749У	-	-	639841.62	2430257.35	Метод спутниковых геодезических измерений (определений)	0.1	-
н750У	-	-	639858.78	2430215.61	Метод спутниковых геодезических измерений (определений)	0.1	-
н751У	-	-	639886.54	2430229.21	Метод спутниковых геодезических измерений (определений)	0.1	-
н752У	-	-	639883.61	2430236.30	Метод спутниковых геодезических измерений (определений)	0.1	-
н753У	-	-	639883.11	2430237.70	Метод спутниковых геодезических измерений (определений)	0.1	-

1. Сведения о характерных точках границы уточняемого земельного участка с кадастровым номером 70:06:0101002:2737 :							
Система координат 70.2						Зона № 2	
Обозначение характерных точек границ	Координаты, м				Метод определения координат	Формулы, примененные для расчета средней квадратической погрешности определения координат характерных точек границ (Mt), с подставленными в такие формулы значениями и итоговые (вычисленные) значения Mt, м	Описание закрепления точки
	содержатся в Едином государственном реестре недвижимости		определены в результате выполнения комплексных кадастровых работ				
	X	Y	X	Y			
1	2	3	4	5	6	7	8
н754У	-	-	639881.73	2430240.43	Метод спутниковых геодезических измерений (определений)	0.1	-
н755У	-	-	639877.16	2430253.03	Метод спутниковых геодезических измерений (определений)	0.1	-
н748У	-	-	639871.42	2430269.35	Метод спутниковых геодезических измерений (определений)	0.1	-
2. Сведения о частях границ уточняемого земельного участка с кадастровым номером 70:06:0101002:2737 :							
Обозначение части границ		Горизонтальное проложение (S), м	Описание прохождения части границ	Сведения о согласовании местоположения границ (согласовано/спорное)			
от т.	до т.						
1	2	3	4	5			
н748У	н749У	32.13	-	-			
н749У	н750У	45.13	-	-			
н750У	н751У	30.91	-	-			
н751У	н752У	7.67	-	-			
н752У	н753У	1.49	-	-			
н753У	н754У	3.06	-	-			
н754У	н755У	13.40	-	-			
н755У	н748У	17.30	-	-			

<b>3. Сведения о характеристиках уточняемого земельного участка с кадастровым номером 70:06:0101002:2737 :</b>		
<b>№ п/п</b>	<b>Наименование характеристики земельного участка</b>	<b>Значение характеристики</b>
<b>1</b>	<b>2</b>	<b>3</b>
1.	Адрес земельного участка	Российская Федерация, 636700, Томская область, район Каргасокский, село Каргасок, переулок Южный
1.1.	Сведения о местоположении земельного участка (при отсутствии адреса) в структурированном в соответствии с федеральной информационной адресной системой виде	-
1.2.	Дополнительные сведения о местоположении земельного участка	-
2.	Площадь земельного участка $\pm$ величина погрешности определения (вычисления) площади ( $P \pm \Delta P$ ), м <sup>2</sup>	1373 $\pm$ 13
3.	Формула, примененная для вычисления предельной погрешности определения площади земельного участка, с подставленными значениями и итоговые (вычисленные) значения ( $\Delta P$ ), м <sup>2</sup>	$\Delta P = 3.5 * M_t * \sqrt{P} = 3.5 * 0,1 * \sqrt{1373} = 13$
4.	Площадь земельного участка согласно сведениям Единого государственного реестра недвижимости ( $P_{\text{кад}}$ ), м <sup>2</sup>	1348
5.	Оценка расхождения $P$ и $P_{\text{кад}}$ ( $P - P_{\text{кад}}$ ), м <sup>2</sup>	25
6.	Предельные минимальный и максимальный размеры земельного участка ( $P_{\text{мин}}$ и $P_{\text{макс}}$ ), м <sup>2</sup>	- -
7.	Вид (виды) разрешенного использования	для ведения личного подсобного хозяйства
7.1.	Дополнительные сведения об использовании земельного участка	-
8.	Кадастровый или иной государственный учетный номер (инвентарный) здания, сооружения, объекта незавершенного строительства, расположенного на земельном участке	70:06:0101002:1661
9.	Сведения о земельных участках (землях общего пользования, территории общего пользования), посредством которых обеспечивается доступ	Земли общего пользования (1) Земли общего пользования
10.	Иные сведения	-
<b>4. Пояснения к сведениям об уточняемом земельном участке с кадастровым номером 70:06:0101002:2737 :</b>		
1.	-	



## Сведения об уточняемых земельных участках

**1. Сведения о характерных точках границы уточняемого земельного участка с кадастровым номером 70:06:0101002:2616 :**

**Система координат 70.2**

**Зона № 2**

Обозначение характерных точек границ	Координаты, м				Метод определения координат	Формулы, примененные для расчета средней квадратической погрешности определения координат характерных точек границ (Mt), с подставленными в такие формулы значениями и итоговые (вычисленные) значения Mt, м	Описание закрепления точки
	содержатся в Едином государственном реестре недвижимости		определены в результате выполнения комплексных кадастровых работ				
	X	Y	X	Y			
1	2	3	4	5	6	7	8
н756У	-	-	640558.74	2428777.97	Метод спутниковых геодезических измерений (определений)	0.1	-
н757У	-	-	640571.69	2428745.37	Метод спутниковых геодезических измерений (определений)	0.1	-
н758У	-	-	640620.12	2428768.23	Метод спутниковых геодезических измерений (определений)	0.1	-
н759У	-	-	640611.51	2428792.34	Метод спутниковых геодезических измерений (определений)	0.1	-
н760У	-	-	640610.72	2428794.24	Метод спутниковых геодезических измерений (определений)	0.1	-
н756У	-	-	640558.74	2428777.97	Метод спутниковых геодезических измерений (определений)	0.1	-

2. Сведения о частях границ уточняемого земельного участка с кадастровым номером 70:06:0101002:2616 :				
Обозначение части границ		Горизонтальное проложение (S), м	Описание прохождения части границ	Сведения о согласовании местоположения границ (согласовано/спорное)
от т.	до т.			
1	2	3	4	5
н756У	н757У	35.08	-	-
н757У	н758У	53.55	-	-
н758У	н759У	25.60	-	-
н759У	н760У	2.06	-	-
н760У	н756У	54.47	-	-
3. Сведения о характеристиках уточняемого земельного участка с кадастровым номером 70:06:0101002:2616 :				
№ п/п	Наименование характеристики земельного участка	Значение характеристики		
1	2	3		
1.	Адрес земельного участка	Российская Федерация, Томская область, район Каргасокский, село Каргасок, улица Лесная, дом 70Б		
1.1.	Сведения о местоположении земельного участка (при отсутствии адреса) в структурированном в соответствии с федеральной информационной адресной системой виде	-		
1.2.	Дополнительные сведения о местоположении земельного участка	-		
2.	Площадь земельного участка ± величина погрешности определения (вычисления) площади (P ± ΔP), м2	1691 ± 14		
3.	Формула, примененная для вычисления предельной погрешности определения площади земельного участка, с подставленными значениями и итоговые (вычисленные) значения (ΔP), м2	$\Delta P = 3.5 * M_t * \sqrt{P} = 3.5 * 0,1 * \sqrt{1691} = 14$		
4.	Площадь земельного участка согласно сведениям Единого государственного реестра недвижимости (P <sub>кад</sub> ), м2	1600		
5.	Оценка расхождения P и P <sub>кад</sub> (P - P <sub>кад</sub> ), м2	91		
6.	Предельные минимальный и максимальный размеры земельного участка (P <sub>мин</sub> и P <sub>макс</sub> ), м2	-		
7.	Вид (виды) разрешенного использования	для ведения личного подсобного хозяйства		
7.1.	Дополнительные сведения об использовании земельного участка	-		
8.	Кадастровый или иной государственный учетный номер (инвентарный) здания, сооружения, объекта незавершенного строительства, расположенного на земельном участке	70:06:0101002:1548		
9.	Сведения о земельных участках (землях общего пользования, территории общего пользования), посредством которых обеспечивается доступ	Земли общего пользования (1) Земли общего пользования		
10.	Иные сведения	-		
4. Пояснения к сведениям об уточняемом земельном участке с кадастровым номером 70:06:0101002:2616 :				
1.	-			

## Сведения об уточняемых земельных участках

**1. Сведения о характерных точках границы уточняемого земельного участка с кадастровым номером 70:06:0101002:2887 :**

**Система координат 70.2**

**Зона № 2**

Обозначение характерных точек границ	Координаты, м				Метод определения координат	Формулы, примененные для расчета средней квадратической погрешности определения координат характерных точек границ (Mt), с подставленными в такие формулы значениями и итоговые (вычисленные) значения Mt, м	Описание закрепления точки
	содержатся в Едином государственном реестре недвижимости		определены в результате выполнения комплексных кадастровых работ				
	X	Y	X	Y			
1	2	3	4	5	6	7	8
н761У	-	-	640624.41	2428641.06	Метод спутниковых геодезических измерений (определений)	0.1	-
н762У	-	-	640635.84	2428615.57	Метод спутниковых геодезических измерений (определений)	0.1	-
н763У	-	-	640648.24	2428623.37	Метод спутниковых геодезических измерений (определений)	0.1	-
н764У	-	-	640673.04	2428642.77	Метод спутниковых геодезических измерений (определений)	0.1	-
н765У	-	-	640675.79	2428645.81	Метод спутниковых геодезических измерений (определений)	0.1	-
н766У	-	-	640656.37	2428667.05	Метод спутниковых геодезических измерений (определений)	0.1	-

1. Сведения о характерных точках границы уточняемого земельного участка с кадастровым номером 70:06:0101002:2887 :							
Система координат 70.2						Зона № 2	
Обозначение характерных точек границ	Координаты, м				Метод определения координат	Формулы, примененные для расчета средней квадратической погрешности определения координат характерных точек границ (Mt), с подставленными в такие формулы значениями и итоговые (вычисленные) значения Mt, м	Описание закрепления точки
	содержатся в Едином государственном реестре недвижимости		определены в результате выполнения комплексных кадастровых работ				
	X	Y	X	Y			
1	2	3	4	5	6	7	8
н767У	-	-	640635.81	2428646.41	Метод спутниковых геодезических измерений (определений)	0.1	-
н761У	-	-	640624.41	2428641.06	Метод спутниковых геодезических измерений (определений)	0.1	-
2. Сведения о частях границ уточняемого земельного участка с кадастровым номером 70:06:0101002:2887 :							
Обозначение части границ		Горизонтальное проложение (S), м		Описание прохождения части границ	Сведения о согласовании местоположения границ (согласовано/спорное)		
от т.	до т.						
1	2	3		4	5		
н761У	н762У	27.94		-	-		
н762У	н763У	14.65		-	-		
н763У	н764У	31.49		-	-		
н764У	н765У	4.10		-	-		
н765У	н766У	28.78		-	-		
н766У	н767У	29.13		-	-		
н767У	н761У	12.59		-	-		
3. Сведения о характеристиках уточняемого земельного участка с кадастровым номером 70:06:0101002:2887 :							
№ п/п	Наименование характеристики земельного участка			Значение характеристики			
1	2			3			
1.	Адрес земельного участка			Российская Федерация, 636700, Томская область, район Каргасокский, село Каргасок, улица Лесная, дом 78			
1.1.	Сведения о местоположении земельного участка (при отсутствии адреса) в структурированном в соответствии с федеральной информационной адресной системой виде			-			
1.2.	Дополнительные сведения о местоположении земельного участка			-			

<b>3. Сведения о характеристиках уточняемого земельного участка с кадастровым номером 70:06:0101002:2887 :</b>		
<b>№ п/п</b>	<b>Наименование характеристики земельного участка</b>	<b>Значение характеристики</b>
<b>1</b>	<b>2</b>	<b>3</b>
2.	Площадь земельного участка ± величина погрешности определения (вычисления) площади ( $P \pm \Delta P$ ), м2	1254 ± 12
3.	Формула, примененная для вычисления предельной погрешности определения площади земельного участка, с подставленными значениями и итоговые (вычисленные) значения ( $\Delta P$ ), м2	$\Delta P = 3.5 * M_t * \sqrt{P} = 3.5 * 0,1 * \sqrt{1254} = 12$
4.	Площадь земельного участка согласно сведениям Единого государственного реестра недвижимости ( $R_{\text{кад}}$ ), м2	1240
5.	Оценка расхождения $P$ и $R_{\text{кад}}$ ( $P - R_{\text{кад}}$ ), м2	14
6.	Предельные минимальный и максимальный размеры земельного участка ( $R_{\text{мин}}$ и $R_{\text{макс}}$ ), м2	- -
7.	Вид (виды) разрешенного использования	для ведения личного подсобного хозяйства
7.1.	Дополнительные сведения об использовании земельного участка	-
8.	Кадастровый или иной государственный учетный номер (инвентарный) здания, сооружения, объекта незавершенного строительства, расположенного на земельном участке	-
9.	Сведения о земельных участках (землях общего пользования, территории общего пользования), посредством которых обеспечивается доступ	Земли общего пользования (1) Земли общего пользования
10.	Иные сведения	-
<b>4. Пояснения к сведениям об уточняемом земельном участке с кадастровым номером 70:06:0101002:2887 :</b>		
1.	-	

## Сведения об уточняемых земельных участках

**1. Сведения о характерных точках границы уточняемого земельного участка с кадастровым номером 70:06:0101002:2958 :**

**Система координат 70.2**

**Зона № 2**

Обозначение характерных точек границ	Координаты, м				Метод определения координат	Формулы, примененные для расчета средней квадратической погрешности определения координат характерных точек границ (Mt), с подставленными в такие формулы значениями и итоговые (вычисленные) значения Mt, м	Описание закрепления точки
	содержатся в Едином государственном реестре недвижимости		определены в результате выполнения комплексных кадастровых работ				
	X	Y	X	Y			
1	2	3	4	5	6	7	8
н768У	-	-	640485.37	2428994.90	Метод спутниковых геодезических измерений (определений)	0.1	-
н769У	-	-	640469.09	2428988.77	Метод спутниковых геодезических измерений (определений)	0.1	-
н770У	-	-	640476.79	2428969.27	Метод спутниковых геодезических измерений (определений)	0.1	-
н771У	-	-	640490.15	2428975.08	Метод спутниковых геодезических измерений (определений)	0.1	-
н772У	-	-	640506.44	2428981.14	Метод спутниковых геодезических измерений (определений)	0.1	-
н528У	-	-	640530.47	2428991.69	Метод спутниковых геодезических измерений (определений)	0.1	-

1. Сведения о характерных точках границы уточняемого земельного участка с кадастровым номером 70:06:0101002:2958 :							
Система координат 70.2						Зона № 2	
Обозначение характерных точек границ	Координаты, м				Метод определения координат	Формулы, примененные для расчета средней квадратической погрешности определения координат характерных точек границ (Mt), с подставленными в такие формулы значениями и итоговые (вычисленные) значения Mt, м	Описание закрепления точки
	содержатся в Едином государственном реестре недвижимости		определены в результате выполнения комплексных кадастровых работ				
	X	Y	X	Y			
1	2	3	4	5	6	7	8
н527У	-	-	640541.23	2429000.34	Метод спутниковых геодезических измерений (определений)	0.1	-
н773У	-	-	640538.90	2429004.47	Метод спутниковых геодезических измерений (определений)	0.1	-
н774У	-	-	640539.57	2429005.59	Метод спутниковых геодезических измерений (определений)	0.1	-
н775У	-	-	640535.68	2429017.48	Метод спутниковых геодезических измерений (определений)	0.1	-
н768У	-	-	640485.37	2428994.90	Метод спутниковых геодезических измерений (определений)	0.1	-
2. Сведения о частях границ уточняемого земельного участка с кадастровым номером 70:06:0101002:2958 :							
Обозначение части границ		Горизонтальное проложение (S), м	Описание прохождения части границ	Сведения о согласовании местоположения границ (согласовано/спорное)			
от т.	до т.						
1	2	3	4	5			
н768У	н769У	17.40	-	-			
н769У	н770У	20.97	-	-			

<b>2. Сведения о частях границ уточняемого земельного участка с кадастровым номером 70:06:0101002:2958 :</b>				
Обозначение части границ		Горизонтальное проложение (S), м	Описание прохождения части границ	Сведения о согласовании местоположения границ (согласовано/спорное)
от т.	до т.			
1	2	3	4	5
н770У	н771У	14.57	-	-
н771У	н772У	17.38	-	-
н772У	н528У	26.24	-	-
н528У	н527У	13.81	-	-
н527У	н773У	4.74	-	-
н773У	н774У	1.31	-	-
н774У	н775У	12.51	-	-
н775У	н768У	55.14	-	-
<b>3. Сведения о характеристиках уточняемого земельного участка с кадастровым номером 70:06:0101002:2958 :</b>				
№ п/п	Наименование характеристики земельного участка	Значение характеристики		
1	2	3		
1.	Адрес земельного участка	Российская Федерация, 636700, Томская область, район Каргасокский, село Каргасок, улица Лесная, дом 58		
1.1.	Сведения о местоположении земельного участка (при отсутствии адреса) в структурированном в соответствии с федеральной информационной адресной системой виде	-		
1.2.	Дополнительные сведения о местоположении земельного участка	-		
2.	Площадь земельного участка ± величина погрешности определения (вычисления) площади (P ± ΔP), м2	1485 ± 13		
3.	Формула, примененная для вычисления предельной погрешности определения площади земельного участка, с подставленными значениями и итоговые (вычисленные) значения (ΔP), м2	$\Delta P = 3.5 * M_t * \sqrt{P} = 3.5 * 0,1 * \sqrt{1485} = 13$		
4.	Площадь земельного участка согласно сведениям Единого государственного реестра недвижимости (Pкад), м2	1437		
5.	Оценка расхождения P и Pкад (P - Pкад), м2	48		
6.	Предельные минимальный и максимальный размеры земельного участка (Pмин и Pмакс), м2	- -		
7.	Вид (виды) разрешенного использования	Для ведения личного подсобного хозяйства		
7.1.	Дополнительные сведения об использовании земельного участка	-		
8.	Кадастровый или иной государственный учетный номер (инвентарный) здания, сооружения, объекта незавершенного строительства, расположенного на земельном участке	70:06:0101002:1740		
9.	Сведения о земельных участках (землях общего пользования, территории общего пользования), посредством которых обеспечивается доступ	Земли общего пользования (1) Земли общего пользования		
10.	Иные сведения	-		
<b>4. Пояснения к сведениям об уточняемом земельном участке с кадастровым номером 70:06:0101002:2958 :</b>				
1.	-			



## Сведения об уточняемых земельных участках

**1. Сведения о характерных точках границы уточняемого земельного участка с кадастровым номером 70:06:0101002:2959 :**

Система координат 70.2

Зона № 2

Обозначение характерных точек границ	Координаты, м				Метод определения координат	Формулы, примененные для расчета средней квадратической погрешности определения координат характерных точек границ (Mt), с подставленными в такие формулы значениями и итоговые (вычисленные) значения Mt, м	Описание закрепления точки
	содержатся в Едином государственном реестре недвижимости		определены в результате выполнения комплексных кадастровых работ				
	X	Y	X	Y			
1	2	3	4	5	6	7	8
н776У	-	-	640487.05	2429023.09	Метод спутниковых геодезических измерений (определений)	0.1	-
н777У	-	-	640508.29	2429033.64	Метод спутниковых геодезических измерений (определений)	0.1	-
н778У	-	-	640526.00	2429045.07	Метод спутниковых геодезических измерений (определений)	0.1	-
н581У	-	-	640520.82	2429058.40	Метод спутниковых геодезических измерений (определений)	0.1	-
н779У	-	-	640517.65	2429066.23	Метод спутниковых геодезических измерений (определений)	0.1	-
н780У	-	-	640465.49	2429039.97	Метод спутниковых геодезических измерений (определений)	0.1	-

1. Сведения о характерных точках границы уточняемого земельного участка с кадастровым номером 70:06:0101002:2959 :							
Система координат 70.2						Зона № 2	
Обозначение характерных точек границ	Координаты, м				Метод определения координат	Формулы, примененные для расчета средней квадратической погрешности определения координат характерных точек границ (Mt), с подставленными в такие формулы значениями и итоговые (вычисленные) значения Mt, м	Описание закрепления точки
	содержатся в Едином государственном реестре недвижимости		определены в результате выполнения комплексных кадастровых работ				
	X	Y	X	Y			
1	2	3	4	5	6	7	8
н781У	-	-	640475.26	2429016.84	Метод спутниковых геодезических измерений (определений)	0.1	-
н776У	-	-	640487.05	2429023.09	Метод спутниковых геодезических измерений (определений)	0.1	-
2. Сведения о частях границ уточняемого земельного участка с кадастровым номером 70:06:0101002:2959 :							
Обозначение части границ		Горизонтальное проложение (S), м	Описание прохождения части границ	Сведения о согласовании местоположения границ (согласовано/спорное)			
от т.	до т.						
1	2	3	4	5			
н776У	н777У	23.72	-	-			
н777У	н778У	21.08	-	-			
н778У	н581У	14.30	-	-			
н581У	н779У	8.45	-	-			
н779У	н780У	58.40	-	-			
н780У	н781У	25.11	-	-			
н781У	н776У	13.34	-	-			
3. Сведения о характеристиках уточняемого земельного участка с кадастровым номером 70:06:0101002:2959 :							
№ п/п	Наименование характеристики земельного участка		Значение характеристики				
1	2		3				
1.	Адрес земельного участка		Российская Федерация, 636700, Томская область, район Каргасокский, село Каргасок, улица Лесная, дом 54				
1.1.	Сведения о местоположении земельного участка (при отсутствии адреса) в структурированном в соответствии с федеральной информационной адресной системой виде		-				
1.2.	Дополнительные сведения о местоположении земельного участка		-				

<b>3. Сведения о характеристиках уточняемого земельного участка с кадастровым номером 70:06:0101002:2959 :</b>		
<b>№ п/п</b>	<b>Наименование характеристики земельного участка</b>	<b>Значение характеристики</b>
<b>1</b>	<b>2</b>	<b>3</b>
2.	Площадь земельного участка ± величина погрешности определения (вычисления) площади ( $P \pm \Delta P$ ), м2	1423 ± 13
3.	Формула, примененная для вычисления предельной погрешности определения площади земельного участка, с подставленными значениями и итоговые (вычисленные) значения ( $\Delta P$ ), м2	$\Delta P = 3.5 * M_t * \sqrt{P} = 3.5 * 0,1 * \sqrt{1423} = 13$
4.	Площадь земельного участка согласно сведениям Единого государственного реестра недвижимости ( $R_{\text{кад}}$ ), м2	1310
5.	Оценка расхождения $P$ и $R_{\text{кад}}$ ( $P - R_{\text{кад}}$ ), м2	113
6.	Предельные минимальный и максимальный размеры земельного участка ( $R_{\text{мин}}$ и $R_{\text{макс}}$ ), м2	- -
7.	Вид (виды) разрешенного использования	Для ведения личного подсобного хозяйства
7.1.	Дополнительные сведения об использовании земельного участка	-
8.	Кадастровый или иной государственный учетный номер (инвентарный) здания, сооружения, объекта незавершенного строительства, расположенного на земельном участке	70:06:0101002:1738
9.	Сведения о земельных участках (землях общего пользования, территории общего пользования), посредством которых обеспечивается доступ	Земли общего пользования (1) Земли общего пользования
10.	Иные сведения	-
<b>4. Пояснения к сведениям об уточняемом земельном участке с кадастровым номером 70:06:0101002:2959 :</b>		
1.	-	

## Сведения об уточняемых земельных участках

**1. Сведения о характерных точках границы уточняемого земельного участка с кадастровым номером 70:06:0101002:552 :**

**Система координат 70.2**

**Зона № 2**

Обозначение характерных точек границ	Координаты, м				Метод определения координат	Формулы, примененные для расчета средней квадратической погрешности определения координат характерных точек границ (Mt), с подставленными в такие формулы значениями и итоговые (вычисленные) значения Mt, м	Описание закрепления точки
	содержатся в Едином государственном реестре недвижимости		определены в результате выполнения комплексных кадастровых работ				
	X	Y	X	Y			
1	2	3	4	5	6	7	8
н782У	-	-	639970.39	2430106.57	Метод спутниковых геодезических измерений (определений)	0.1	-
н783У	-	-	639959.89	2430129.57	Метод спутниковых геодезических измерений (определений)	0.1	-
н784У	-	-	639931.72	2430117.67	Метод спутниковых геодезических измерений (определений)	0.1	-
н785У	-	-	639926.53	2430114.32	Метод спутниковых геодезических измерений (определений)	0.1	-
н786У	-	-	639911.90	2430108.27	Метод спутниковых геодезических измерений (определений)	0.1	-
н787У	-	-	639917.89	2430087.97	Метод спутниковых геодезических измерений (определений)	0.1	-

1. Сведения о характерных точках границы уточняемого земельного участка с кадастровым номером 70:06:0101002:552 :							
Система координат 70.2						Зона № 2	
Обозначение характерных точек границ	Координаты, м				Метод определения координат	Формулы, примененные для расчета средней квадратической погрешности определения координат характерных точек границ (Mt), с подставленными в такие формулы значениями и итоговые (вычисленные) значения Mt, м	Описание закрепления точки
	содержатся в Едином государственном реестре недвижимости		определены в результате выполнения комплексных кадастровых работ				
	X	Y	X	Y			
1	2	3	4	5	6	7	8
н782У	-	-	639970.39	2430106.57	Метод спутниковых геодезических измерений (определений)	0.1	-
2. Сведения о частях границ уточняемого земельного участка с кадастровым номером 70:06:0101002:552 :							
Обозначение части границ		Горизонтальное проложение (S), м	Описание прохождения части границ	Сведения о согласовании местоположения границ (согласовано/спорное)			
от т.	до т.						
1	2	3	4	5			
н782У	н783У	25.28	-	-			
н783У	н784У	30.58	-	-			
н784У	н785У	6.18	-	-			
н785У	н786У	15.83	-	-			
н786У	н787У	21.17	-	-			
н787У	н782У	55.70	-	-			
3. Сведения о характеристиках уточняемого земельного участка с кадастровым номером 70:06:0101002:552 :							
№ п/п	Наименование характеристики земельного участка		Значение характеристики				
1	2		3				
1.	Адрес земельного участка		Российская Федерация, Томская область, район Каргасокский, село Каргасок, улица Лесная, дом 11				
1.1.	Сведения о местоположении земельного участка (при отсутствии адреса) в структурированном в соответствии с федеральной информационной адресной системой виде		-				
1.2.	Дополнительные сведения о местоположении земельного участка		-				
2.	Площадь земельного участка ± величина погрешности определения (вычисления) площади (P ± ΔP), м2		1258 ± 12				
3.	Формула, примененная для вычисления предельной погрешности определения площади земельного участка, с подставленными значениями и итоговые (вычисленные) значения (ΔP), м2		$\Delta P = 3.5 * Mt * \sqrt{P} = 3.5 * 0,1 * \sqrt{1258} = 12$				
4.	Площадь земельного участка согласно сведениям Единого государственного реестра недвижимости (Pкад), м2		1238				
5.	Оценка расхождения P и Pкад (P - Pкад), м2		20				

**3. Сведения о характеристиках уточняемого земельного участка с кадастровым номером 70:06:0101002:552 :**

<b>№ п/п</b>	<b>Наименование характеристики земельного участка</b>	<b>Значение характеристики</b>
<b>1</b>	<b>2</b>	<b>3</b>
6.	Предельные минимальный и максимальный размеры земельного участка (Рмин и Рмакс), м2	- -
7.	Вид (виды) разрешенного использования	для ведения личного подсобного хозяйства
7.1.	Дополнительные сведения об использовании земельного участка	-
8.	Кадастровый или иной государственный учетный номер (инвентарный) здания, сооружения, объекта незавершенного строительства, расположенного на земельном участке	70:06:0101002:1492
9.	Сведения о земельных участках (землях общего пользования, территории общего пользования), посредством которых обеспечивается доступ	Земли общего пользования (1) Земли общего пользования
10.	Иные сведения	-

**4. Пояснения к сведениям об уточняемом земельном участке с кадастровым номером 70:06:0101002:552 :**

1.	-
----	---

## Сведения об уточняемых земельных участках

**1. Сведения о характерных точках границы уточняемого земельного участка с кадастровым номером 70:06:0101002:554 :**

**Система координат 70.2**

**Зона № 2**

Обозначение характерных точек границ	Координаты, м				Метод определения координат	Формулы, примененные для расчета средней квадратической погрешности определения координат характерных точек границ (Mt), с подставленными в такие формулы значениями и итоговые (вычисленные) значения Mt, м	Описание закрепления точки
	содержатся в Едином государственном реестре недвижимости		определены в результате выполнения комплексных кадастровых работ				
	X	Y	X	Y			
1	2	3	4	5	6	7	8
н788У	-	-	639976.86	2430091.21	Метод спутниковых геодезических измерений (определений)	0.1	-
н782У	-	-	639970.39	2430106.57	Метод спутниковых геодезических измерений (определений)	0.1	-
н787У	-	-	639917.89	2430087.97	Метод спутниковых геодезических измерений (определений)	0.1	-
н789У	-	-	639913.48	2430086.41	Метод спутниковых геодезических измерений (определений)	0.1	-
н790У	-	-	639921.39	2430065.22	Метод спутниковых геодезических измерений (определений)	0.1	-
н788У	-	-	639976.86	2430091.21	Метод спутниковых геодезических измерений (определений)	0.1	-

<b>2. Сведения о частях границ уточняемого земельного участка с кадастровым номером 70:06:0101002:554 :</b>				
Обозначение части границ		Горизонтальное проложение (S), м	Описание прохождения части границ	Сведения о согласовании местоположения границ (согласовано/спорное)
от т.	до т.			
1	2	3	4	5
н788У	н782У	16.67	-	-
н782У	н787У	55.70	-	-
н787У	н789У	4.68	-	-
н789У	н790У	22.62	-	-
н790У	н788У	61.26	-	-
<b>3. Сведения о характеристиках уточняемого земельного участка с кадастровым номером 70:06:0101002:554 :</b>				
№ п/п	Наименование характеристики земельного участка	Значение характеристики		
1	2	3		
1.	Адрес земельного участка	Российская Федерация, Томская область, район Каргасокский, село Каргасок, улица Лесная, дом 13		
1.1.	Сведения о местоположении земельного участка (при отсутствии адреса) в структурированном в соответствии с федеральной информационной адресной системой виде	-		
1.2.	Дополнительные сведения о местоположении земельного участка	-		
2.	Площадь земельного участка ± величина погрешности определения (вычисления) площади (P ± ΔP), м2	1193 ± 12		
3.	Формула, примененная для вычисления предельной погрешности определения площади земельного участка, с подставленными значениями и итоговые (вычисленные) значения (ΔP), м2	$\Delta P = 3.5 * M_t * \sqrt{P} = 3.5 * 0,1 * \sqrt{1193} = 12$		
4.	Площадь земельного участка согласно сведениям Единого государственного реестра недвижимости (P <sub>кад</sub> ), м2	1100		
5.	Оценка расхождения P и P <sub>кад</sub> (P - P <sub>кад</sub> ), м2	93		
6.	Предельные минимальный и максимальный размеры земельного участка (P <sub>мин</sub> и P <sub>макс</sub> ), м2	-		
7.	Вид (виды) разрешенного использования	Личное подсобное хозяйство		
7.1.	Дополнительные сведения об использовании земельного участка	-		
8.	Кадастровый или иной государственный учетный номер (инвентарный) здания, сооружения, объекта незавершенного строительства, расположенного на земельном участке	-		
9.	Сведения о земельных участках (землях общего пользования, территории общего пользования), посредством которых обеспечивается доступ	Земли общего пользования (1) Земли общего пользования		
10.	Иные сведения	-		
<b>4. Пояснения к сведениям об уточняемом земельном участке с кадастровым номером 70:06:0101002:554 :</b>				
1.	-			



## Сведения об уточняемых земельных участках

**1. Сведения о характерных точках границы уточняемого земельного участка с кадастровым номером 70:06:0101002:556 :**

**Система координат 70.2**

**Зона № 2**

Обозначение характерных точек границ	Координаты, м				Метод опреде ления коор динат	Формулы, примененные для расчета средней квадратической погрешности определения координат характерных точек границ (Mt), с подставленными в такие формулы значениями и итоговые (вычисленные) значения Mt, м	Описание закрепле ния точки
	содержатся в Едином государственном реестре недвижимости		определены в результате выполнения комплексных кадастровых работ				
	X	Y	X	Y			
1	2	3	4	5	6	7	8
н791У	-	-	639952.15	2430061.72	Метод спутник овых геодези ческих измерен ий (опреде лений)	0.1	-
н792У	-	-	639933.87	2430051.97	Метод спутник овых геодези ческих измерен ий (опреде лений)	0.1	-
н793У	-	-	639939.67	2430037.97	Метод спутник овых геодези ческих измерен ий (опреде лений)	0.1	-
н794У	-	-	639954.37	2430044.37	Метод спутник овых геодези ческих измерен ий (опреде лений)	0.1	-
н795У	-	-	639968.52	2430051.12	Метод спутник овых геодези ческих измерен ий (опреде лений)	0.1	-
н796У	-	-	639989.22	2430058.37	Метод спутник овых геодези ческих измерен ий (опреде лений)	0.1	-

1. Сведения о характерных точках границы уточняемого земельного участка с кадастровым номером 70:06:0101002:556 :							
Система координат 70.2						Зона № 2	
Обозначение характерных точек границ	Координаты, м				Метод определения координат	Формулы, примененные для расчета средней квадратической погрешности определения координат характерных точек границ (Mt), с подставленными в такие формулы значениями и итоговые (вычисленные) значения Mt, м	Описание закрепления точки
	содержатся в Едином государственном реестре недвижимости		определены в результате выполнения комплексных кадастровых работ				
	X	Y	X	Y			
1	2	3	4	5	6	7	8
н797У	-	-	639983.12	2430074.83	Метод спутниковых геодезических измерений (определений)	0.1	-
н791У	-	-	639952.15	2430061.72	Метод спутниковых геодезических измерений (определений)	0.1	-
2. Сведения о частях границ уточняемого земельного участка с кадастровым номером 70:06:0101002:556 :							
Обозначение части границ		Горизонтальное проложение (S), м		Описание прохождения части границ	Сведения о согласовании местоположения границ (согласовано/спорное)		
от т.	до т.						
1	2	3		4	5		
н791У	н792У	20.72		-	-		
н792У	н793У	15.15		-	-		
н793У	н794У	16.03		-	-		
н794У	н795У	15.68		-	-		
н795У	н796У	21.93		-	-		
н796У	н797У	17.55		-	-		
н797У	н791У	33.63		-	-		
3. Сведения о характеристиках уточняемого земельного участка с кадастровым номером 70:06:0101002:556 :							
№ п/п	Наименование характеристики земельного участка				Значение характеристики		
1	2				3		
1.	Адрес земельного участка				Российская Федерация, Томская область, район Каргасокский, село Каргасок, улица Лесная, дом 17		
1.1.	Сведения о местоположении земельного участка (при отсутствии адреса) в структурированном в соответствии с федеральной информационной адресной системой виде				-		
1.2.	Дополнительные сведения о местоположении земельного участка				-		

<b>3. Сведения о характеристиках уточняемого земельного участка с кадастровым номером 70:06:0101002:556 :</b>		
<b>№ п/п</b>	<b>Наименование характеристики земельного участка</b>	<b>Значение характеристики</b>
<b>1</b>	<b>2</b>	<b>3</b>
2.	Площадь земельного участка ± величина погрешности определения (вычисления) площади ( $P \pm \Delta P$ ), м2	885 ± 10
3.	Формула, примененная для вычисления предельной погрешности определения площади земельного участка, с подставленными значениями и итоговые (вычисленные) значения ( $\Delta P$ ), м2	$\Delta P = 3.5 * M_i * \sqrt{P} = 3.5 * 0,1 * \sqrt{885} = 10$
4.	Площадь земельного участка согласно сведениям Единого государственного реестра недвижимости ( $R_{\text{кад}}$ ), м2	882
5.	Оценка расхождения $P$ и $R_{\text{кад}}$ ( $P - R_{\text{кад}}$ ), м2	3
6.	Предельные минимальный и максимальный размеры земельного участка ( $R_{\text{мин}}$ и $R_{\text{макс}}$ ), м2	- -
7.	Вид (виды) разрешенного использования	Для ведения личного подсобного хозяйства
7.1.	Дополнительные сведения об использовании земельного участка	-
8.	Кадастровый или иной государственный учетный номер (инвентарный) здания, сооружения, объекта незавершенного строительства, расположенного на земельном участке	70:06:0101002:1451
9.	Сведения о земельных участках (землях общего пользования, территории общего пользования), посредством которых обеспечивается доступ	Земли общего пользования (1) Земли общего пользования
10.	Иные сведения	-
<b>4. Пояснения к сведениям об уточняемом земельном участке с кадастровым номером 70:06:0101002:556 :</b>		
1.	-	

## Сведения об уточняемых земельных участках

**1. Сведения о характерных точках границы уточняемого земельного участка с кадастровым номером 70:06:0101002:557 :**

**Система координат 70.2**

**Зона № 2**

Обозначение характерных точек границ	Координаты, м				Метод определения координат	Формулы, примененные для расчета средней квадратической погрешности определения координат характерных точек границ (Mt), с подставленными в такие формулы значениями и итоговые (вычисленные) значения Mt, м	Описание закрепления точки
	содержатся в Едином государственном реестре недвижимости		определены в результате выполнения комплексных кадастровых работ				
	X	Y	X	Y			
1	2	3	4	5	6	7	8
н795У	-	-	639968.52	2430051.12	Метод спутниковых геодезических измерений (определений)	0.1	-
н798У	-	-	639945.91	2430040.69	Метод спутниковых геодезических измерений (определений)	0.1	-
н799У	-	-	639951.57	2430025.42	Метод спутниковых геодезических измерений (определений)	0.1	-
н800У	-	-	639994.47	2430042.87	Метод спутниковых геодезических измерений (определений)	0.1	-
н796У	-	-	639989.22	2430058.37	Метод спутниковых геодезических измерений (определений)	0.1	-
н795У	-	-	639968.52	2430051.12	Метод спутниковых геодезических измерений (определений)	0.1	-

<b>2. Сведения о частях границ уточняемого земельного участка с кадастровым номером 70:06:0101002:557 :</b>				
Обозначение части границ		Горизонтальное проложение (S), м	Описание прохождения части границ	Сведения о согласовании местоположения границ (согласовано/спорное)
от т.	до т.			
1	2	3	4	5
н795У	н798У	24.90	-	-
н798У	н799У	16.29	-	-
н799У	н800У	46.31	-	-
н800У	н796У	16.36	-	-
н796У	н795У	21.93	-	-
<b>3. Сведения о характеристиках уточняемого земельного участка с кадастровым номером 70:06:0101002:557 :</b>				
№ п/п	Наименование характеристики земельного участка	Значение характеристики		
1	2	3		
1.	Адрес земельного участка	Российская Федерация, Томская область, район Каргасокский, село Каргасок, улица Лесная, дом 17		
1.1.	Сведения о местоположении земельного участка (при отсутствии адреса) в структурированном в соответствии с федеральной информационной адресной системой виде	-		
1.2.	Дополнительные сведения о местоположении земельного участка	-		
2.	Площадь земельного участка ± величина погрешности определения (вычисления) площади (Р ± ΔР), м <sup>2</sup>	785 ± 10		
3.	Формула, примененная для вычисления предельной погрешности определения площади земельного участка, с подставленными значениями и итоговые (вычисленные) значения (ΔР), м <sup>2</sup>	$\Delta P = 3.5 * M_t * \sqrt{P} = 3.5 * 0,1 * \sqrt{785} = 10$		
4.	Площадь земельного участка согласно сведениям Единого государственного реестра недвижимости (Ркад), м <sup>2</sup>	735		
5.	Оценка расхождения Р и Ркад (Р - Ркад), м <sup>2</sup>	50		
6.	Предельные минимальный и максимальный размеры земельного участка (Рмин и Рмакс), м <sup>2</sup>	- -		
7.	Вид (виды) разрешенного использования	Личное подсобное хозяйство		
7.1.	Дополнительные сведения об использовании земельного участка	-		
8.	Кадастровый или иной государственный учетный номер (инвентарный) здания, сооружения, объекта незавершенного строительства, расположенного на земельном участке	70:06:0101002:1451		
9.	Сведения о земельных участках (землях общего пользования, территории общего пользования), посредством которых обеспечивается доступ	Земли общего пользования (1) Земли общего пользования		
10.	Иные сведения	-		
<b>4. Пояснения к сведениям об уточняемом земельном участке с кадастровым номером 70:06:0101002:557 :</b>				
1.	-			

## Сведения об уточняемых земельных участках

**1. Сведения о характерных точках границы уточняемого земельного участка с кадастровым номером 70:06:0101002:558 :**

Система координат 70.2

Зона № 2

Обозначение характерных точек границ	Координаты, м				Метод определения координат	Формулы, примененные для расчета средней квадратической погрешности определения координат характерных точек границ (Mt), с подставленными в такие формулы значениями и итоговые (вычисленные) значения Mt, м	Описание закрепления точки
	содержатся в Едином государственном реестре недвижимости		определены в результате выполнения комплексных кадастровых работ				
	X	Y	X	Y			
1	2	3	4	5	6	7	8
н801У	-	-	639897.27	2430396.82	Метод спутниковых геодезических измерений (определений)	0.1	-
н802У	-	-	639904.97	2430366.62	Метод спутниковых геодезических измерений (определений)	0.1	-
н803У	-	-	639909.10	2430368.07	Метод спутниковых геодезических измерений (определений)	0.1	-
н804У	-	-	639942.01	2430380.01	Метод спутниковых геодезических измерений (определений)	0.1	-
н805У	-	-	639936.03	2430396.98	Метод спутниковых геодезических измерений (определений)	0.1	-
н806У	-	-	639936.40	2430397.13	Метод спутниковых геодезических измерений (определений)	0.1	-

**1. Сведения о характерных точках границы уточняемого земельного участка с кадастровым номером 70:06:0101002:558 :**

**Система координат 70.2**

**Зона № 2**

Обозначение характерных точек границ	Координаты, м				Метод определения координат	Формулы, примененные для расчета средней квадратической погрешности определения координат характерных точек границ (Mt), с подставленными в такие формулы значениями и итоговые (вычисленные) значения Mt, м	Описание закрепления точки
	содержатся в Едином государственном реестре недвижимости		определены в результате выполнения комплексных кадастровых работ				
	X	Y	X	Y			
1	2	3	4	5	6	7	8
н807У	-	-	639936.04	2430398.03	Метод спутниковых геодезических измерений (определений)	0.1	-
н808У	-	-	639935.71	2430397.90	Метод спутниковых геодезических измерений (определений)	0.1	-
н809У	-	-	639934.50	2430401.26	Метод спутниковых геодезических измерений (определений)	0.1	-
н810У	-	-	639935.03	2430401.45	Метод спутниковых геодезических измерений (определений)	0.1	-
н811У	-	-	639934.69	2430402.36	Метод спутниковых геодезических измерений (определений)	0.1	-
н812У	-	-	639934.17	2430402.18	Метод спутниковых геодезических измерений (определений)	0.1	-

**1. Сведения о характерных точках границы уточняемого земельного участка с кадастровым номером 70:06:0101002:558 :**

**Система координат 70.2**

**Зона № 2**

Обозначение характерных точек границ	Координаты, м				Метод определения координат	Формулы, примененные для расчета средней квадратической погрешности определения координат характерных точек границ (Mt), с подставленными в такие формулы значениями и итоговые (вычисленные) значения Mt, м	Описание закрепления точки
	содержатся в Едином государственном реестре недвижимости		определены в результате выполнения комплексных кадастровых работ				
	X	Y	X	Y			
1	2	3	4	5	6	7	8
н813У	-	-	639933.32	2430404.55	Метод спутниковых геодезических измерений (определений)	0.1	-
н814У	-	-	639934.02	2430404.81	Метод спутниковых геодезических измерений (определений)	0.1	-
н815У	-	-	639933.68	2430405.72	Метод спутниковых геодезических измерений (определений)	0.1	-
н816У	-	-	639932.99	2430405.47	Метод спутниковых геодезических измерений (определений)	0.1	-
н817У	-	-	639932.01	2430407.83	Метод спутниковых геодезических измерений (определений)	0.1	-
н818У	-	-	639920.97	2430404.02	Метод спутниковых геодезических измерений (определений)	0.1	-



**1. Сведения о характерных точках границы уточняемого земельного участка с кадастровым номером 70:06:0101002:558 :**

Система координат 70.2					Зона № 2		
Обозначение характерных точек границ	Координаты, м				Метод определения координат	Формулы, примененные для расчета средней квадратической погрешности определения координат характерных точек границ (Mt), с подставленными в такие формулы значениями и итоговые (вычисленные) значения Mt, м	Описание закрепления точки
	содержатся в Едином государственном реестре недвижимости		определены в результате выполнения комплексных кадастровых работ				
	X	Y	X	Y			
1	2	3	4	5	6	7	8
н819У	-	-	639899.96	2430397.69	Метод спутниковых геодезических измерений (определений)	0.1	-
н801У	-	-	639897.27	2430396.82	Метод спутниковых геодезических измерений (определений)	0.1	-

**2. Сведения о частях границ уточняемого земельного участка с кадастровым номером 70:06:0101002:558 :**

Обозначение части границ		Горизонтальное проложение (S), м	Описание прохождения части границ	Сведения о согласовании местоположения границ (согласовано/спорное)
от т.	до т.			
1	2	3	4	5
н801У	н802У	31.17	-	-
н802У	н803У	4.38	-	-
н803У	н804У	35.01	-	-
н804У	н805У	17.99	-	-
н805У	н806У	0.40	-	-
н806У	н807У	0.97	-	-
н807У	н808У	0.35	-	-
н808У	н809У	3.57	-	-
н809У	н810У	0.56	-	-
н810У	н811У	0.97	-	-
н811У	н812У	0.55	-	-
н812У	н813У	2.52	-	-
н813У	н814У	0.75	-	-
н814У	н815У	0.97	-	-
н815У	н816У	0.73	-	-
н816У	н817У	2.56	-	-
н817У	н818У	11.68	-	-
н818У	н819У	21.94	-	-

<b>2. Сведения о частях границ уточняемого земельного участка с кадастровым номером 70:06:0101002:558 :</b>				
Обозначение части границ		Горизонтальное проложение (S), м	Описание прохождения части границ	Сведения о согласовании местоположения границ (согласовано/спорное)
от т.	до т.			
1	2	3	4	5
н819У	н801У	2.83	-	-
<b>3. Сведения о характеристиках уточняемого земельного участка с кадастровым номером 70:06:0101002:558 :</b>				
№ п/п	Наименование характеристики земельного участка	Значение характеристики		
1	2	3		
1.	Адрес земельного участка	Российская Федерация, Томская область, район Каргасокский, село Каргасок, улица Лесная, дом 2		
1.1.	Сведения о местоположении земельного участка (при отсутствии адреса) в структурированном в соответствии с федеральной информационной адресной системой виде	-		
1.2.	Дополнительные сведения о местоположении земельного участка	-		
2.	Площадь земельного участка ± величина погрешности определения (вычисления) площади (P ± ΔP), м2	1149 ± 12		
3.	Формула, примененная для вычисления предельной погрешности определения площади земельного участка, с подставленными значениями и итоговые (вычисленные) значения (ΔP), м2	$\Delta P = 3.5 * M_t * \sqrt{P} = 3.5 * 0,1 * \sqrt{1149} = 12$		
4.	Площадь земельного участка согласно сведениям Единого государственного реестра недвижимости (P <sub>кад</sub> ), м2	1083		
5.	Оценка расхождения P и P <sub>кад</sub> (P - P <sub>кад</sub> ), м2	66		
6.	Предельные минимальный и максимальный размеры земельного участка (P <sub>мин</sub> и P <sub>макс</sub> ), м2	-		
7.	Вид (виды) разрешенного использования	Личное подсобное хозяйство		
7.1.	Дополнительные сведения об использовании земельного участка	-		
8.	Кадастровый или иной государственный учетный номер (инвентарный) здания, сооружения, объекта незавершенного строительства, расположенного на земельном участке	70:06:0101002:2890		
9.	Сведения о земельных участках (землях общего пользования, территории общего пользования), посредством которых обеспечивается доступ	Земли общего пользования (1) Земли общего пользования		
10.	Иные сведения	-		
<b>4. Пояснения к сведениям об уточняемом земельном участке с кадастровым номером 70:06:0101002:558 :</b>				
1.	-			

## Сведения об уточняемых земельных участках

**1. Сведения о характерных точках границы уточняемого земельного участка с кадастровым номером 70:06:0101002:561 :**

**Система координат 70.2**

**Зона № 2**

Обозначение характерных точек границ	Координаты, м				Метод опреде ления коор динат	Формулы, примененные для расчета средней квадратической погрешности определения координат характерных точек границ (Mt), с подставленными в такие формулы значениями и итоговые (вычисленные) значения Mt, м	Описание закрепле ния точки
	содержатся в Едином государственном реестре недвижимости		определены в результате выполнения комплексных кадастровых работ				
	X	Y	X	Y			
1	2	3	4	5	6	7	8
н820У	-	-	640049.32	2430030.02	Метод спутник овых геодези ческих измерен ий (опреде лений)	0.1	-
н821У	-	-	640034.38	2430025.40	Метод спутник овых геодези ческих измерен ий (опреде лений)	0.1	-
н822У	-	-	640047.46	2429990.39	Метод спутник овых геодези ческих измерен ий (опреде лений)	0.1	-
н823У	-	-	640060.62	2429995.52	Метод спутник овых геодези ческих измерен ий (опреде лений)	0.1	-
н820У	-	-	640049.32	2430030.02	Метод спутник овых геодези ческих измерен ий (опреде лений)	0.1	-

<b>2. Сведения о частях границ уточняемого земельного участка с кадастровым номером 70:06:0101002:561 :</b>				
Обозначение части границ		Горизонтальное проложение (S), м	Описание прохождения части границ	Сведения о согласовании местоположения границ (согласовано/спорное)
от т.	до т.			
1	2	3	4	5
н820У	н821У	15.64	-	-
н821У	н822У	37.37	-	-
н822У	н823У	14.12	-	-
н823У	н820У	36.30	-	-
<b>3. Сведения о характеристиках уточняемого земельного участка с кадастровым номером 70:06:0101002:561 :</b>				
№ п/п	Наименование характеристики земельного участка	Значение характеристики		
1	2	3		
1.	Адрес земельного участка	Российская Федерация, Томская область, район Каргасокский, село Каргасок, улица Лесная, дом 26		
1.1.	Сведения о местоположении земельного участка (при отсутствии адреса) в структурированном в соответствии с федеральной информационной адресной системой виде	-		
1.2.	Дополнительные сведения о местоположении земельного участка	-		
2.	Площадь земельного участка ± величина погрешности определения (вычисления) площади (P ± ΔP), м2	548 ± 8		
3.	Формула, примененная для вычисления предельной погрешности определения площади земельного участка, с подставленными значениями и итоговые (вычисленные) значения (ΔP), м2	$\Delta P = 3.5 * M_t * \sqrt{P} = 3.5 * 0,1 * \sqrt{548} = 8$		
4.	Площадь земельного участка согласно сведениям Единого государственного реестра недвижимости (P <sub>кад</sub> ), м2	520		
5.	Оценка расхождения P и P <sub>кад</sub> (P - P <sub>кад</sub> ), м2	28		
6.	Предельные минимальный и максимальный размеры земельного участка (P <sub>мин</sub> и P <sub>макс</sub> ), м2	-		
7.	Вид (виды) разрешенного использования	Личное подсобное хозяйство		
7.1.	Дополнительные сведения об использовании земельного участка	-		
8.	Кадастровый или иной государственный учетный номер (инвентарный) здания, сооружения, объекта незавершенного строительства, расположенного на земельном участке	-		
9.	Сведения о земельных участках (землях общего пользования, территории общего пользования), посредством которых обеспечивается доступ	Земли общего пользования (1) Земли общего пользования		
10.	Иные сведения	-		
<b>4. Пояснения к сведениям об уточняемом земельном участке с кадастровым номером 70:06:0101002:561 :</b>				
1.	-			

## Сведения об уточняемых земельных участках

**1. Сведения о характерных точках границы уточняемого земельного участка с кадастровым номером 70:06:0101002:565 :**

**Система координат 70.2**

**Зона № 2**

Обозначение характерных точек границ	Координаты, м				Метод определения координат	Формулы, примененные для расчета средней квадратической погрешности определения координат характерных точек границ (Mt), с подставленными в такие формулы значениями и итоговые (вычисленные) значения Mt, м	Описание закрепления точки
	содержатся в Едином государственном реестре недвижимости		определены в результате выполнения комплексных кадастровых работ				
	X	Y	X	Y			
1	2	3	4	5	6	7	8
н824У	-	-	639912.78	2430267.11	Метод спутниковых геодезических измерений (определений)	0.1	-
н825У	-	-	639907.37	2430281.32	Метод спутниковых геодезических измерений (определений)	0.1	-
н826У	-	-	639872.50	2430266.28	Метод спутниковых геодезических измерений (определений)	0.1	-
н755У	-	-	639877.16	2430253.03	Метод спутниковых геодезических измерений (определений)	0.1	-
н827У	-	-	639885.78	2430256.65	Метод спутниковых геодезических измерений (определений)	0.1	-
н828У	-	-	639896.66	2430260.52	Метод спутниковых геодезических измерений (определений)	0.1	-

1. Сведения о характерных точках границы уточняемого земельного участка с кадастровым номером 70:06:0101002:565 :							
Система координат 70.2						Зона № 2	
Обозначение характерных точек границ	Координаты, м				Метод определения координат	Формулы, примененные для расчета средней квадратической погрешности определения координат характерных точек границ (Mt), с подставленными в такие формулы значениями и итоговые (вычисленные) значения Mt, м	Описание закрепления точки
	содержатся в Едином государственном реестре недвижимости		определены в результате выполнения комплексных кадастровых работ				
	X	Y	X	Y			
1	2	3	4	5	6	7	8
н824У	-	-	639912.78	2430267.11	Метод спутниковых геодезических измерений (определений)	0.1	-
2. Сведения о частях границ уточняемого земельного участка с кадастровым номером 70:06:0101002:565 :							
Обозначение части границ		Горизонтальное проложение (S), м	Описание прохождения части границ	Сведения о согласовании местоположения границ (согласовано/спорное)			
от т.	до т.						
1	2	3	4	5			
н824У	н825У	15.21	-	-			
н825У	н826У	37.98	-	-			
н826У	н755У	14.05	-	-			
н755У	н827У	9.35	-	-			
н827У	н828У	11.55	-	-			
н828У	н824У	17.42	-	-			
3. Сведения о характеристиках уточняемого земельного участка с кадастровым номером 70:06:0101002:565 :							
№ п/п	Наименование характеристики земельного участка		Значение характеристики				
1	2		3				
1.	Адрес земельного участка		Российская Федерация, Томская область, район Каргасокский, село Каргасок, улица Лесная, дом 3				
1.1.	Сведения о местоположении земельного участка (при отсутствии адреса) в структурированном в соответствии с федеральной информационной адресной системой виде		-				
1.2.	Дополнительные сведения о местоположении земельного участка		-				
2.	Площадь земельного участка ± величина погрешности определения (вычисления) площади (P ± ΔP), м2		558 ± 8				
3.	Формула, примененная для вычисления предельной погрешности определения площади земельного участка, с подставленными значениями и итоговые (вычисленные) значения (ΔP), м2		$\Delta P = 3.5 * Mt * \sqrt{P} = 3.5 * 0,1 * \sqrt{558} = 8$				
4.	Площадь земельного участка согласно сведениям Единого государственного реестра недвижимости (Pкад), м2		557				
5.	Оценка расхождения P и Pкад (P - Pкад), м2		1				

**3. Сведения о характеристиках уточняемого земельного участка с кадастровым номером 70:06:0101002:565 :**

<b>№ п/п</b>	<b>Наименование характеристики земельного участка</b>	<b>Значение характеристики</b>
<b>1</b>	<b>2</b>	<b>3</b>
6.	Предельные минимальный и максимальный размеры земельного участка (Рмин и Рмакс), м2	- -
7.	Вид (виды) разрешенного использования	Для ведения личного подсобного хозяйства
7.1.	Дополнительные сведения об использовании земельного участка	-
8.	Кадастровый или иной государственный учетный номер (инвентарный) здания, сооружения, объекта незавершенного строительства, расположенного на земельном участке	70:06:0101002:1572
9.	Сведения о земельных участках (землях общего пользования, территории общего пользования), посредством которых обеспечивается доступ	Земли общего пользования (1) Земли общего пользования
10.	Иные сведения	-

**4. Пояснения к сведениям об уточняемом земельном участке с кадастровым номером 70:06:0101002:565 :**

1.	-
----	---

## Сведения об уточняемых земельных участках

**1. Сведения о характерных точках границы уточняемого земельного участка с кадастровым номером 70:06:0101002:573 :**

**Система координат 70.2**

**Зона № 2**

Обозначение характерных точек границ	Координаты, м				Метод опреде ления коор динат	Формулы, примененные для расчета средней квадратической погрешности определения координат характерных точек границ (Mt), с подставленными в такие формулы значениями и итоговые (вычисленные) значения Mt, м	Описание закрепле ния точки
	содержатся в Едином государственном реестре недвижимости		определены в результате выполнения комплексных кадастровых работ				
	X	Y	X	Y			
1	2	3	4	5	6	7	8
н829У	-	-	640199.92	2429593.48	Метод спутник овых геодези ческих измерен ий (опреде лений)	0.1	-
н830У	-	-	640209.51	2429567.82	Метод спутник овых геодези ческих измерен ий (опреде лений)	0.1	-
н831У	-	-	640243.76	2429582.25	Метод спутник овых геодези ческих измерен ий (опреде лений)	0.1	-
н832У	-	-	640235.96	2429604.71	Метод спутник овых геодези ческих измерен ий (опреде лений)	0.1	-
н829У	-	-	640199.92	2429593.48	Метод спутник овых геодези ческих измерен ий (опреде лений)	0.1	-



<b>2. Сведения о частях границ уточняемого земельного участка с кадастровым номером 70:06:0101002:573 :</b>				
Обозначение части границ		Горизонтальное проложение (S), м	Описание прохождения части границ	Сведения о согласовании местоположения границ (согласовано/спорное)
от т.	до т.			
1	2	3	4	5
н829У	н830У	27.39	-	-
н830У	н831У	37.17	-	-
н831У	н832У	23.78	-	-
н832У	н829У	37.75	-	-
<b>3. Сведения о характеристиках уточняемого земельного участка с кадастровым номером 70:06:0101002:573 :</b>				
№ п/п	Наименование характеристики земельного участка	Значение характеристики		
1	2	3		
1.	Адрес земельного участка	Российская Федерация, Томская область, район Каргасокский, село Каргасок, улица Лесная, дом 48		
1.1.	Сведения о местоположении земельного участка (при отсутствии адреса) в структурированном в соответствии с федеральной информационной адресной системой виде	-		
1.2.	Дополнительные сведения о местоположении земельного участка	-		
2.	Площадь земельного участка ± величина погрешности определения (вычисления) площади (P ± ΔP), м2	957 ± 11		
3.	Формула, примененная для вычисления предельной погрешности определения площади земельного участка, с подставленными значениями и итоговые (вычисленные) значения (ΔP), м2	$\Delta P = 3.5 * M_t * \sqrt{P} = 3.5 * 0,1 * \sqrt{957} = 11$		
4.	Площадь земельного участка согласно сведениям Единого государственного реестра недвижимости (P <sub>кад</sub> ), м2	907		
5.	Оценка расхождения P и P <sub>кад</sub> (P - P <sub>кад</sub> ), м2	50		
6.	Предельные минимальный и максимальный размеры земельного участка (P <sub>мин</sub> и P <sub>макс</sub> ), м2	-		
7.	Вид (виды) разрешенного использования	Личное подсобное хозяйство		
7.1.	Дополнительные сведения об использовании земельного участка	-		
8.	Кадастровый или иной государственный учетный номер (инвентарный) здания, сооружения, объекта незавершенного строительства, расположенного на земельном участке	70:06:0101002:1014		
9.	Сведения о земельных участках (землях общего пользования, территории общего пользования), посредством которых обеспечивается доступ	Земли общего пользования (1) Земли общего пользования		
10.	Иные сведения	-		
<b>4. Пояснения к сведениям об уточняемом земельном участке с кадастровым номером 70:06:0101002:573 :</b>				
1.	-			

## Сведения об уточняемых земельных участках

**1. Сведения о характерных точках границы уточняемого земельного участка с кадастровым номером 70:06:0101002:574 :**

Система координат 70.2

Зона № 2

Обозначение характерных точек границ	Координаты, м				Метод опреде ления коор динат	Формулы, примененные для расчета средней квадратической погрешности определения координат характерных точек границ (Mt), с подставленными в такие формулы значениями и итоговые (вычисленные) значения Mt, м	Описание закрепле ния точки
	содержатся в Едином государственном реестре недвижимости		определены в результате выполнения комплексных кадастровых работ				
	X	Y	X	Y			
1	2	3	4	5	6	7	8
н833У	-	-	640229.19	2429475.97	Метод спутник овых геодези ческих измерен ий (опреде лений)	0.1	-
н834У	-	-	640256.86	2429488.44	Метод спутник овых геодези ческих измерен ий (опреде лений)	0.1	-
н835У	-	-	640277.79	2429497.84	Метод спутник овых геодези ческих измерен ий (опреде лений)	0.1	-
н836У	-	-	640266.65	2429528.78	Метод спутник овых геодези ческих измерен ий (опреде лений)	0.1	-
н461У	-	-	640261.17	2429526.92	Метод спутник овых геодези ческих измерен ий (опреде лений)	0.1	-
н460У	-	-	640264.06	2429520.12	Метод спутник овых геодези ческих измерен ий (опреде лений)	0.1	-

1. Сведения о характерных точках границы уточняемого земельного участка с кадастровым номером 70:06:0101002:574 :							
Система координат 70.2							Зона № 2
Обозначение характерных точек границ	Координаты, м				Метод определения координат	Формулы, примененные для расчета средней квадратической погрешности определения координат характерных точек границ (Mt), с подставленными в такие формулы значениями и итоговые (вычисленные) значения Mt, м	Описание закрепления точки
	содержатся в Едином государственном реестре недвижимости		определены в результате выполнения комплексных кадастровых работ				
	X	Y	X	Y			
1	2	3	4	5	6	7	8
н459У	-	-	640248.82	2429514.01	Метод спутниковых геодезических измерений (определений)	0.1	-
н458У	-	-	640239.87	2429536.61	Метод спутниковых геодезических измерений (определений)	0.1	-
н837У	-	-	640236.69	2429544.67	Метод спутниковых геодезических измерений (определений)	0.1	-
н838У	-	-	640202.59	2429533.77	Метод спутниковых геодезических измерений (определений)	0.1	-
н833У	-	-	640229.19	2429475.97	Метод спутниковых геодезических измерений (определений)	0.1	-
2. Сведения о частях границ уточняемого земельного участка с кадастровым номером 70:06:0101002:574 :							
Обозначение части границ		Горизонтальное проложение (S), м	Описание прохождения части границ	Сведения о согласовании местоположения границ (согласовано/спорное)			
от т.	до т.						
1	2	3	4	5			
н833У	н834У	30.35	-	-			
н834У	н835У	22.94	-	-			

**2. Сведения о частях границ уточняемого земельного участка с кадастровым номером 70:06:0101002:574 :**

Обозначение части границ		Горизонтальное проложение (S), м	Описание прохождения части границ	Сведения о согласовании местоположения границ (согласовано/спорное)
от т.	до т.			
1	2	3	4	5
н835У	н836У	32.88	-	-
н836У	н461У	5.79	-	-
н461У	н460У	7.39	-	-
н460У	н459У	16.42	-	-
н459У	н458У	24.31	-	-
н458У	н837У	8.66	-	-
н837У	н838У	35.80	-	-
н838У	н833У	63.63	-	-

**3. Сведения о характеристиках уточняемого земельного участка с кадастровым номером 70:06:0101002:574 :**

№ п/п	Наименование характеристики земельного участка	Значение характеристики
1	2	3
1.	Адрес земельного участка	Российская Федерация, Томская область, район Каргасокский, село Каргасок, улица Лесная, дом 486
1.1.	Сведения о местоположении земельного участка (при отсутствии адреса) в структурированном в соответствии с федеральной информационной адресной системой виде	-
1.2.	Дополнительные сведения о местоположении земельного участка	-
2.	Площадь земельного участка $\pm$ величина погрешности определения (вычисления) площади ( $P \pm \Delta P$ ), м <sup>2</sup>	2693 $\pm$ 18
3.	Формула, примененная для вычисления предельной погрешности определения площади земельного участка, с подставленными значениями и итоговые (вычисленные) значения ( $\Delta P$ ), м <sup>2</sup>	$\Delta P = 3.5 * M_t * \sqrt{P} = 3.5 * 0,1 * \sqrt{2693} = 18$
4.	Площадь земельного участка согласно сведениям Единого государственного реестра недвижимости (Ркад), м <sup>2</sup>	2638
5.	Оценка расхождения Р и Ркад (Р - Ркад), м <sup>2</sup>	55
6.	Предельные минимальный и максимальный размеры земельного участка (Рмин и Рмакс), м <sup>2</sup>	- -
7.	Вид (виды) разрешенного использования	Для приусадебного участка
7.1.	Дополнительные сведения об использовании земельного участка	-
8.	Кадастровый или иной государственный учетный номер (инвентарный) здания, сооружения, объекта незавершенного строительства, расположенного на земельном участке	-
9.	Сведения о земельных участках (землях общего пользования, территории общего пользования), посредством которых обеспечивается доступ	Земли общего пользования (1) Земли общего пользования
10.	Иные сведения	-

**4. Пояснения к сведениям об уточняемом земельном участке с кадастровым номером 70:06:0101002:574 :**

1.	-
----	---

## Сведения об уточняемых земельных участках

**1. Сведения о характерных точках границы уточняемого земельного участка с кадастровым номером 70:06:0101002:577 :**

Система координат 70.2

Зона № 2

Обозначение характерных точек границ	Координаты, м				Метод определения координат	Формулы, примененные для расчета средней квадратической погрешности определения координат характерных точек границ (Mt), с подставленными в такие формулы значениями и итоговые (вычисленные) значения Mt, м	Описание закрепления точки
	содержатся в Едином государственном реестре недвижимости		определены в результате выполнения комплексных кадастровых работ				
	X	Y	X	Y			
1	2	3	4	5	6	7	8
н779У	-	-	640517.65	2429066.23	Метод спутниковых геодезических измерений (определений)	0.1	-
н580У	-	-	640511.07	2429082.49	Метод спутниковых геодезических измерений (определений)	0.1	-
н839У	-	-	640509.89	2429084.77	Метод спутниковых геодезических измерений (определений)	0.1	-
н840У	-	-	640507.62	2429083.80	Метод спутниковых геодезических измерений (определений)	0.1	-
н841У	-	-	640455.29	2429060.79	Метод спутниковых геодезических измерений (определений)	0.1	-
н842У	-	-	640447.09	2429057.17	Метод спутниковых геодезических измерений (определений)	0.1	-

1. Сведения о характерных точках границы уточняемого земельного участка с кадастровым номером 70:06:0101002:577 :							
Система координат 70.2						Зона № 2	
Обозначение характерных точек границ	Координаты, м				Метод определения координат	Формулы, примененные для расчета средней квадратической погрешности определения координат характерных точек границ (Mt), с подставленными в такие формулы значениями и итоговые (вычисленные) значения Mt, м	Описание закрепления точки
	содержатся в Едином государственном реестре недвижимости		определены в результате выполнения комплексных кадастровых работ				
	X	Y	X	Y			
1	2	3	4	5	6	7	8
н843У	-	-	640456.19	2429034.67	Метод спутниковых геодезических измерений (определений)	0.1	-
н780У	-	-	640465.49	2429039.97	Метод спутниковых геодезических измерений (определений)	0.1	-
н779У	-	-	640517.65	2429066.23	Метод спутниковых геодезических измерений (определений)	0.1	-
2. Сведения о частях границ уточняемого земельного участка с кадастровым номером 70:06:0101002:577 :							
Обозначение части границ		Горизонтальное проложение (S), м	Описание прохождения части границ	Сведения о согласовании местоположения границ (согласовано/спорное)			
от т.	до т.						
1	2	3	4	5			
н779У	н580У	17.54	-	-			
н580У	н839У	2.57	-	-			
н839У	н840У	2.47	-	-			
н840У	н841У	57.17	-	-			
н841У	н842У	8.96	-	-			
н842У	н843У	24.27	-	-			
н843У	н780У	10.70	-	-			
н780У	н779У	58.40	-	-			

<b>3. Сведения о характеристиках уточняемого земельного участка с кадастровым номером 70:06:0101002:577 :</b>		
<b>№ п/п</b>	<b>Наименование характеристики земельного участка</b>	<b>Значение характеристики</b>
<b>1</b>	<b>2</b>	<b>3</b>
1.	Адрес земельного участка	Российская Федерация, Томская область, район Каргасокский, село Каргасок, улица Лесная, дом 52
1.1.	Сведения о местоположении земельного участка (при отсутствии адреса) в структурированном в соответствии с федеральной информационной адресной системой виде	-
1.2.	Дополнительные сведения о местоположении земельного участка	-
2.	Площадь земельного участка $\pm$ величина погрешности определения (вычисления) площади ( $P \pm \Delta P$ ), м <sup>2</sup>	1511 $\pm$ 14
3.	Формула, примененная для вычисления предельной погрешности определения площади земельного участка, с подставленными значениями и итоговые (вычисленные) значения ( $\Delta P$ ), м <sup>2</sup>	$\Delta P = 3.5 * M_t * \sqrt{P} = 3.5 * 0,1 * \sqrt{1511} = 14$
4.	Площадь земельного участка согласно сведениям Единого государственного реестра недвижимости ( $R_{кад}$ ), м <sup>2</sup>	1475
5.	Оценка расхождения $P$ и $R_{кад}$ ( $P - R_{кад}$ ), м <sup>2</sup>	36
6.	Предельные минимальный и максимальный размеры земельного участка ( $R_{мин}$ и $R_{макс}$ ), м <sup>2</sup>	- -
7.	Вид (виды) разрешенного использования	Для ведения личного подсобного хозяйства
7.1.	Дополнительные сведения об использовании земельного участка	-
8.	Кадастровый или иной государственный учетный номер (инвентарный) здания, сооружения, объекта незавершенного строительства, расположенного на земельном участке	-
9.	Сведения о земельных участках (землях общего пользования, территории общего пользования), посредством которых обеспечивается доступ	Земли общего пользования (1) Земли общего пользования
10.	Иные сведения	-
<b>4. Пояснения к сведениям об уточняемом земельном участке с кадастровым номером 70:06:0101002:577 :</b>		
1.	-	

## Сведения об уточняемых земельных участках

**1. Сведения о характерных точках границы уточняемого земельного участка с кадастровым номером 70:06:0101002:579 :**

**Система координат 70.2**

**Зона № 2**

Обозначение характерных точек границ	Координаты, м				Метод опреде ления коор динат	Формулы, примененные для расчета средней квадратической погрешности определения координат характерных точек границ (Mt), с подставленными в такие формулы значениями и итоговые (вычисленные) значения Mt, м	Описание закрепле ния точки
	содержатся в Едином государственном реестре недвижимости		определены в результате выполнения комплексных кадастровых работ				
	X	Y	X	Y			
1	2	3	4	5	6	7	8
н844У	-	-	640135.57	2429550.30	Метод спутник овых геодези ческих измерен ий (опреде лений)	0.1	-
н845У	-	-	640143.89	2429531.00	Метод спутник овых геодези ческих измерен ий (опреде лений)	0.1	-
н846У	-	-	640187.24	2429549.12	Метод спутник овых геодези ческих измерен ий (опреде лений)	0.1	-
н847У	-	-	640179.13	2429568.41	Метод спутник овых геодези ческих измерен ий (опреде лений)	0.1	-
н844У	-	-	640135.57	2429550.30	Метод спутник овых геодези ческих измерен ий (опреде лений)	0.1	-



<b>2. Сведения о частях границ уточняемого земельного участка с кадастровым номером 70:06:0101002:579 :</b>				
Обозначение части границ		Горизонтальное проложение (S), м	Описание прохождения части границ	Сведения о согласовании местоположения границ (согласовано/спорное)
от т.	до т.			
1	2	3	4	5
н844У	н845У	21.02	-	-
н845У	н846У	46.98	-	-
н846У	н847У	20.93	-	-
н847У	н844У	47.17	-	-
<b>3. Сведения о характеристиках уточняемого земельного участка с кадастровым номером 70:06:0101002:579 :</b>				
№ п/п	Наименование характеристики земельного участка	Значение характеристики		
1	2	3		
1.	Адрес земельного участка	Российская Федерация, Томская область, район Каргасокский, село Каргасок, улица Лесная, дом 53а		
1.1.	Сведения о местоположении земельного участка (при отсутствии адреса) в структурированном в соответствии с федеральной информационной адресной системой виде	-		
1.2.	Дополнительные сведения о местоположении земельного участка	-		
2.	Площадь земельного участка ± величина погрешности определения (вычисления) площади (P ± ΔP), м2	987 ± 11		
3.	Формула, примененная для вычисления предельной погрешности определения площади земельного участка, с подставленными значениями и итоговые (вычисленные) значения (ΔP), м2	$\Delta P = 3.5 * M_t * \sqrt{P} = 3.5 * 0,1 * \sqrt{987} = 11$		
4.	Площадь земельного участка согласно сведениям Единого государственного реестра недвижимости (P <sub>кад</sub> ), м2	960		
5.	Оценка расхождения P и P <sub>кад</sub> (P - P <sub>кад</sub> ), м2	27		
6.	Предельные минимальный и максимальный размеры земельного участка (P <sub>мин</sub> и P <sub>макс</sub> ), м2	-		
7.	Вид (виды) разрешенного использования	Для ведения личного подсобного хозяйства		
7.1.	Дополнительные сведения об использовании земельного участка	-		
8.	Кадастровый или иной государственный учетный номер (инвентарный) здания, сооружения, объекта незавершенного строительства, расположенного на земельном участке	70:06:0101002:1213		
9.	Сведения о земельных участках (землях общего пользования, территории общего пользования), посредством которых обеспечивается доступ	Земли общего пользования (1) Земли общего пользования		
10.	Иные сведения	-		
<b>4. Пояснения к сведениям об уточняемом земельном участке с кадастровым номером 70:06:0101002:579 :</b>				
1.	-			

## Сведения об уточняемых земельных участках

**1. Сведения о характерных точках границы уточняемого земельного участка с кадастровым номером 70:06:0101002:581 :**

**Система координат 70.2**

**Зона № 2**

Обозначение характерных точек границ	Координаты, м				Метод опреде ления коор динат	Формулы, примененные для расчета средней квадратической погрешности определения координат характерных точек границ (Mt), с подставленными в такие формулы значениями и итоговые (вычисленные) значения Mt, м	Описание закрепле ния точки
	содержатся в Едином государственном реестре недвижимости		определены в результате выполнения комплексных кадастровых работ				
	X	Y	X	Y			
1	2	3	4	5	6	7	8
н848У	-	-	640433.74	2429062.42	Метод спутник овых геодези ческих измерен ий (опреде лений)	0.1	-
н849У	-	-	640419.93	2429058.77	Метод спутник овых геодези ческих измерен ий (опреде лений)	0.1	-
н850У	-	-	640387.28	2429047.28	Метод спутник овых геодези ческих измерен ий (опреде лений)	0.1	-
н851У	-	-	640395.34	2429023.32	Метод спутник овых геодези ческих измерен ий (опреде лений)	0.1	-
н852У	-	-	640446.54	2429032.52	Метод спутник овых геодези ческих измерен ий (опреде лений)	0.1	-
н848У	-	-	640433.74	2429062.42	Метод спутник овых геодези ческих измерен ий (опреде лений)	0.1	-

<b>2. Сведения о частях границ уточняемого земельного участка с кадастровым номером 70:06:0101002:581 :</b>				
Обозначение части границ		Горизонтальное проложение (S), м	Описание прохождения части границ	Сведения о согласовании местоположения границ (согласовано/спорное)
от т.	до т.			
1	2	3	4	5
н848У	н849У	14.28	-	-
н849У	н850У	34.61	-	-
н850У	н851У	25.28	-	-
н851У	н852У	52.02	-	-
н852У	н848У	32.52	-	-
<b>3. Сведения о характеристиках уточняемого земельного участка с кадастровым номером 70:06:0101002:581 :</b>				
№ п/п	Наименование характеристики земельного участка		Значение характеристики	
1	2		3	
1.	Адрес земельного участка		Российская Федерация, Томская область, район Каргасокский, село Каргасок, улица Лесная, дом 59	
1.1.	Сведения о местоположении земельного участка (при отсутствии адреса) в структурированном в соответствии с федеральной информационной адресной системой виде		-	
1.2.	Дополнительные сведения о местоположении земельного участка		-	
2.	Площадь земельного участка ± величина погрешности определения (вычисления) площади (P ± ΔP), м2		1462 ± 13	
3.	Формула, примененная для вычисления предельной погрешности определения площади земельного участка, с подставленными значениями и итоговые (вычисленные) значения (ΔP), м2		$\Delta P = 3.5 * M_t * \sqrt{P} = 3.5 * 0,1 * \sqrt{1462} = 13$	
4.	Площадь земельного участка согласно сведениям Единого государственного реестра недвижимости (Pкад), м2		1421	
5.	Оценка расхождения P и Pкад (P - Pкад), м2		41	
6.	Предельные минимальный и максимальный размеры земельного участка (Pмин и Pмакс), м2		- -	
7.	Вид (виды) разрешенного использования		Для ведения личного подсобного хозяйства	
7.1.	Дополнительные сведения об использовании земельного участка		-	
8.	Кадастровый или иной государственный учетный номер (инвентарный) здания, сооружения, объекта незавершенного строительства, расположенного на земельном участке		70:06:0101002:2581	
9.	Сведения о земельных участках (землях общего пользования, территории общего пользования), посредством которых обеспечивается доступ		Земли общего пользования (1) Земли общего пользования	
10.	Иные сведения		-	
<b>4. Пояснения к сведениям об уточняемом земельном участке с кадастровым номером 70:06:0101002:581 :</b>				
1.	-			

## Сведения об уточняемых земельных участках

**1. Сведения о характерных точках границы уточняемого земельного участка с кадастровым номером 70:06:0101002:589 :**

**Система координат 70.2**

**Зона № 2**

Обозначение характерных точек границ	Координаты, м				Метод опреде ления коор динат	Формулы, примененные для расчета средней квадратической погрешности определения координат характерных точек границ (Mt), с подставленными в такие формулы значениями и итоговые (вычисленные) значения Mt, м	Описание закрепле ния точки
	содержатся в Едином государственном реестре недвижимости		определены в результате выполнения комплексных кадастровых работ				
	X	Y	X	Y			
1	2	3	4	5	6	7	8
н853У	-	-	640575.47	2428747.15	Метод спутник овых геодези ческих измерен ий (опреде лений)	0.1	-
н854У	-	-	640581.52	2428735.13	Метод спутник овых геодези ческих измерен ий (опреде лений)	0.1	-
н855У	-	-	640594.37	2428740.98	Метод спутник овых геодези ческих измерен ий (опреде лений)	0.1	-
н856У	-	-	640589.67	2428753.86	Метод спутник овых геодези ческих измерен ий (опреде лений)	0.1	-
н853У	-	-	640575.47	2428747.15	Метод спутник овых геодези ческих измерен ий (опреде лений)	0.1	-

<b>2. Сведения о частях границ уточняемого земельного участка с кадастровым номером 70:06:0101002:589 :</b>				
Обозначение части границ		Горизонтальное проложение (S), м	Описание прохождения части границ	Сведения о согласовании местоположения границ (согласовано/спорное)
от т.	до т.			
1	2	3	4	5
н853У	н854У	13.46	-	-
н854У	н855У	14.12	-	-
н855У	н856У	13.71	-	-
н856У	н853У	15.71	-	-
<b>3. Сведения о характеристиках уточняемого земельного участка с кадастровым номером 70:06:0101002:589 :</b>				
№ п/п	Наименование характеристики земельного участка	Значение характеристики		
1	2	3		
1.	Адрес земельного участка	Российская Федерация, Томская область, район Каргасокский, село Каргасок, улица Лесная, дом 726		
1.1.	Сведения о местоположении земельного участка (при отсутствии адреса) в структурированном в соответствии с федеральной информационной адресной системой виде	-		
1.2.	Дополнительные сведения о местоположении земельного участка	-		
2.	Площадь земельного участка ± величина погрешности определения (вычисления) площади (P ± ΔP), м2	202 ± 5		
3.	Формула, примененная для вычисления предельной погрешности определения площади земельного участка, с подставленными значениями и итоговые (вычисленные) значения (ΔP), м2	$\Delta P = 3.5 * M_t * \sqrt{P} = 3.5 * 0,1 * \sqrt{202} = 5$		
4.	Площадь земельного участка согласно сведениям Единого государственного реестра недвижимости (P <sub>кад</sub> ), м2	200		
5.	Оценка расхождения P и P <sub>кад</sub> (P - P <sub>кад</sub> ), м2	2		
6.	Предельные минимальный и максимальный размеры земельного участка (P <sub>мин</sub> и P <sub>макс</sub> ), м2	-		
7.	Вид (виды) разрешенного использования	Личное подсобное хозяйство		
7.1.	Дополнительные сведения об использовании земельного участка	-		
8.	Кадастровый или иной государственный учетный номер (инвентарный) здания, сооружения, объекта незавершенного строительства, расположенного на земельном участке	70:06:0101002:1244		
9.	Сведения о земельных участках (землях общего пользования, территории общего пользования), посредством которых обеспечивается доступ	Земли общего пользования (1) Земли общего пользования		
10.	Иные сведения	-		
<b>4. Пояснения к сведениям об уточняемом земельном участке с кадастровым номером 70:06:0101002:589 :</b>				
1.	-			

## Сведения об уточняемых земельных участках

**1. Сведения о характерных точках границы уточняемого земельного участка с кадастровым номером 70:06:0101002:592 :**

**Система координат 70.2**

**Зона № 2**

Обозначение характерных точек границ	Координаты, м				Метод определения координат	Формулы, примененные для расчета средней квадратической погрешности определения координат характерных точек границ (Mt), с подставленными в такие формулы значениями и итоговые (вычисленные) значения Mt, м	Описание закрепления точки
	содержатся в Едином государственном реестре недвижимости		определены в результате выполнения комплексных кадастровых работ				
	X	Y	X	Y			
1	2	3	4	5	6	7	8
н745У	-	-	639969.29	2430268.14	Метод спутниковых геодезических измерений (определений)	0.1	-
н744У	-	-	639957.48	2430295.91	Метод спутниковых геодезических измерений (определений)	0.1	-
н857У	-	-	639955.44	2430300.92	Метод спутниковых геодезических измерений (определений)	0.1	-
н858У	-	-	639931.84	2430292.81	Метод спутниковых геодезических измерений (определений)	0.1	-
н859У	-	-	639946.53	2430258.49	Метод спутниковых геодезических измерений (определений)	0.1	-
н745У	-	-	639969.29	2430268.14	Метод спутниковых геодезических измерений (определений)	0.1	-

<b>2. Сведения о частях границ уточняемого земельного участка с кадастровым номером 70:06:0101002:592 :</b>				
Обозначение части границ		Горизонтальное проложение (S), м	Описание прохождения части границ	Сведения о согласовании местоположения границ (согласовано/спорное)
от т.	до т.			
1	2	3	4	5
н745У	н744У	30.18	-	-
н744У	н857У	5.41	-	-
н857У	н858У	24.95	-	-
н858У	н859У	37.33	-	-
н859У	н745У	24.72	-	-
<b>3. Сведения о характеристиках уточняемого земельного участка с кадастровым номером 70:06:0101002:592 :</b>				
№ п/п	Наименование характеристики земельного участка	Значение характеристики		
1	2	3		
1.	Адрес земельного участка	Российская Федерация, Томская область, район Каргасокский, село Каргасок, улица Лесная, дом 8		
1.1.	Сведения о местоположении земельного участка (при отсутствии адреса) в структурированном в соответствии с федеральной информационной адресной системой виде	-		
1.2.	Дополнительные сведения о местоположении земельного участка	-		
2.	Площадь земельного участка ± величина погрешности определения (вычисления) площади (P ± ΔP), м2	903 ± 11		
3.	Формула, примененная для вычисления предельной погрешности определения площади земельного участка, с подставленными значениями и итоговые (вычисленные) значения (ΔP), м2	$\Delta P = 3.5 * M_t * \sqrt{P} = 3.5 * 0,1 * \sqrt{903} = 11$		
4.	Площадь земельного участка согласно сведениям Единого государственного реестра недвижимости (P <sub>кад</sub> ), м2	902		
5.	Оценка расхождения P и P <sub>кад</sub> (P - P <sub>кад</sub> ), м2	1		
6.	Предельные минимальный и максимальный размеры земельного участка (P <sub>мин</sub> и P <sub>макс</sub> ), м2	-		
7.	Вид (виды) разрешенного использования	Личное подсобное хозяйство		
7.1.	Дополнительные сведения об использовании земельного участка	-		
8.	Кадастровый или иной государственный учетный номер (инвентарный) здания, сооружения, объекта незавершенного строительства, расположенного на земельном участке	70:06:0101002:1571		
9.	Сведения о земельных участках (землях общего пользования, территории общего пользования), посредством которых обеспечивается доступ	Земли общего пользования (1) Земли общего пользования		
10.	Иные сведения	-		
<b>4. Пояснения к сведениям об уточняемом земельном участке с кадастровым номером 70:06:0101002:592 :</b>				
1.	-			

## Сведения об уточняемых земельных участках

**1. Сведения о характерных точках границы уточняемого земельного участка с кадастровым номером 70:06:0101002:891 :**

**Система координат 70.2**

**Зона № 2**

Обозначение характерных точек границ	Координаты, м				Метод опреде ления коор динат	Формулы, примененные для расчета средней квадратической погрешности определения координат характерных точек границ (Mt), с подставленными в такие формулы значениями и итоговые (вычисленные) значения Mt, м	Описание закрепле ния точки
	содержатся в Едином государственном реестре недвижимости		определены в результате выполнения комплексных кадастровых работ				
	X	Y	X	Y			
1	2	3	4	5	6	7	8
н860У	-	-	640005.24	2430046.82	Метод спутник овых геодези ческих измерен ий (опреде лений)	0.1	-
н800У	-	-	639994.47	2430042.87	Метод спутник овых геодези ческих измерен ий (опреде лений)	0.1	-
н799У	-	-	639951.57	2430025.42	Метод спутник овых геодези ческих измерен ий (опреде лений)	0.1	-
н861У	-	-	639934.14	2430017.82	Метод спутник овых геодези ческих измерен ий (опреде лений)	0.1	-
н862У	-	-	639944.19	2429993.72	Метод спутник овых геодези ческих измерен ий (опреде лений)	0.1	-
н863У	-	-	640012.84	2430025.52	Метод спутник овых геодези ческих измерен ий (опреде лений)	0.1	-



1. Сведения о характерных точках границы уточняемого земельного участка с кадастровым номером 70:06:0101002:891 :							
Система координат 70.2						Зона № 2	
Обозначение характерных точек границ	Координаты, м				Метод определения координат	Формулы, примененные для расчета средней квадратической погрешности определения координат характерных точек границ (Mt), с подставленными в такие формулы значениями и итоговые (вычисленные) значения Mt, м	Описание закрепления точки
	содержатся в Едином государственном реестре недвижимости		определены в результате выполнения комплексных кадастровых работ				
	X	Y	X	Y			
1	2	3	4	5	6	7	8
н860У	-	-	640005.24	2430046.82	Метод спутниковых геодезических измерений (определений)	0.1	-
2. Сведения о частях границ уточняемого земельного участка с кадастровым номером 70:06:0101002:891 :							
Обозначение части границ		Горизонтальное проложение (S), м	Описание прохождения части границ	Сведения о согласовании местоположения границ (согласовано/спорное)			
от т.	до т.						
1	2	3	4	5			
н860У	н800У	11.47	-	-			
н800У	н799У	46.31	-	-			
н799У	н861У	19.01	-	-			
н861У	н862У	26.11	-	-			
н862У	н863У	75.66	-	-			
н863У	н860У	22.62	-	-			
3. Сведения о характеристиках уточняемого земельного участка с кадастровым номером 70:06:0101002:891 :							
№ п/п	Наименование характеристики земельного участка		Значение характеристики				
1	2		3				
1.	Адрес земельного участка		Российская Федерация, Томская область, район Каргасокский, село Каргасок, улица Лесная, дом 19				
1.1.	Сведения о местоположении земельного участка (при отсутствии адреса) в структурированном в соответствии с федеральной информационной адресной системой виде		-				
1.2.	Дополнительные сведения о местоположении земельного участка		-				
2.	Площадь земельного участка ± величина погрешности определения (вычисления) площади (P ± ΔP), м2		1881 ± 15				
3.	Формула, примененная для вычисления предельной погрешности определения площади земельного участка, с подставленными значениями и итоговые (вычисленные) значения (ΔP), м2		$\Delta P = 3.5 * Mt * \sqrt{P} = 3.5 * 0,1 * \sqrt{1881} = 15$				
4.	Площадь земельного участка согласно сведениям Единого государственного реестра недвижимости (Pкад), м2		1800				
5.	Оценка расхождения P и Pкад (P - Pкад), м2		81				

**3. Сведения о характеристиках уточняемого земельного участка с кадастровым номером 70:06:0101002:891 :**

<b>№ п/п</b>	<b>Наименование характеристики земельного участка</b>	<b>Значение характеристики</b>
<b>1</b>	<b>2</b>	<b>3</b>
6.	Предельные минимальный и максимальный размеры земельного участка (Рмин и Рмакс), м2	- -
7.	Вид (виды) разрешенного использования	Для ведения личного подсобного хозяйства
7.1.	Дополнительные сведения об использовании земельного участка	-
8.	Кадастровый или иной государственный учетный номер (инвентарный) здания, сооружения, объекта незавершенного строительства, расположенного на земельном участке	70:06:0101002:1575
9.	Сведения о земельных участках (землях общего пользования, территории общего пользования), посредством которых обеспечивается доступ	Земли общего пользования (1) Земли общего пользования
10.	Иные сведения	-

**4. Пояснения к сведениям об уточняемом земельном участке с кадастровым номером 70:06:0101002:891 :**

1.	-
----	---

## Сведения об уточняемых земельных участках

**1. Сведения о характерных точках границы уточняемого земельного участка с кадастровым номером 70:06:0101002:998 :**

**Система координат 70.2**

**Зона № 2**

Обозначение характерных точек границ	Координаты, м				Метод опреде ления коор динат	Формулы, примененные для расчета средней квадратической погрешности определения координат характерных точек границ (Mt), с подставленными в такие формулы значениями и итоговые (вычисленные) значения Mt, м	Описание закрепле ния точки
	содержатся в Едином государственном реестре недвижимости		определены в результате выполнения комплексных кадастровых работ				
	X	Y	X	Y			
1	2	3	4	5	6	7	8
н864У	-	-	640010.42	2429992.95	Метод спутник овых геодези ческих измерен ий (опреде лений)	0.1	-
н865У	-	-	640000.53	2430019.82	Метод спутник овых геодези ческих измерен ий (опреде лений)	0.1	-
н862У	-	-	639944.19	2429993.72	Метод спутник овых геодези ческих измерен ий (опреде лений)	0.1	-
н866У	-	-	639946.53	2429988.03	Метод спутник овых геодези ческих измерен ий (опреде лений)	0.1	-
н867У	-	-	639950.69	2429975.73	Метод спутник овых геодези ческих измерен ий (опреде лений)	0.1	-
н868У	-	-	639952.64	2429971.22	Метод спутник овых геодези ческих измерен ий (опреде лений)	0.1	-

**1. Сведения о характерных точках границы уточняемого земельного участка с кадастровым номером 70:06:0101002:998 :**

Система координат 70.2					Зона № 2		
Обозначение характерных точек границ	Координаты, м				Метод определения координат	Формулы, примененные для расчета средней квадратической погрешности определения координат характерных точек границ (Mt), с подставленными в такие формулы значениями и итоговые (вычисленные) значения Mt, м	Описание закрепления точки
	содержатся в Едином государственном реестре недвижимости		определены в результате выполнения комплексных кадастровых работ				
	X	Y	X	Y			
1	2	3	4	5	6	7	8
н869У	-	-	639956.54	2429972.74	Метод спутниковых геодезических измерений (определений)	0.1	-
н870У	-	-	639958.01	2429974.83	Метод спутниковых геодезических измерений (определений)	0.1	-
н871У	-	-	639980.76	2429982.49	Метод спутниковых геодезических измерений (определений)	0.1	-
н864У	-	-	640010.42	2429992.95	Метод спутниковых геодезических измерений (определений)	0.1	-

**2. Сведения о частях границ уточняемого земельного участка с кадастровым номером 70:06:0101002:998 :**

Обозначение части границ		Горизонтальное проложение (S), м	Описание прохождения части границ	Сведения о согласовании местоположения границ (согласовано/спорное)
от т.	до т.			
1	2	3	4	5
н864У	н865У	28.63	-	-
н865У	н862У	62.09	-	-
н862У	н866У	6.15	-	-
н866У	н867У	12.98	-	-
н867У	н868У	4.91	-	-
н868У	н869У	4.19	-	-
н869У	н870У	2.56	-	-

<b>2. Сведения о частях границ уточняемого земельного участка с кадастровым номером 70:06:0101002:998 :</b>				
Обозначение части границ		Горизонтальное проложение (S), м	Описание прохождения части границ	Сведения о согласовании местоположения границ (согласовано/спорное)
от т.	до т.			
1	2	3	4	5
н870У	н871У	24.00	-	-
н871У	н864У	31.45	-	-
<b>3. Сведения о характеристиках уточняемого земельного участка с кадастровым номером 70:06:0101002:998 :</b>				
№ п/п	Наименование характеристики земельного участка		Значение характеристики	
1	2		3	
1.	Адрес земельного участка		Российская Федерация, Томская область, район Каргасокский, село Каргасок, улица Лесная, дом 21	
1.1.	Сведения о местоположении земельного участка (при отсутствии адреса) в структурированном в соответствии с федеральной информационной адресной системой виде		-	
1.2.	Дополнительные сведения о местоположении земельного участка		-	
2.	Площадь земельного участка ± величина погрешности определения (вычисления) площади ( $P \pm \Delta P$ ), м <sup>2</sup>		1591 ± 14	
3.	Формула, примененная для вычисления предельной погрешности определения площади земельного участка, с подставленными значениями и итоговые (вычисленные) значения ( $\Delta P$ ), м <sup>2</sup>		$\Delta P = 3.5 * M_t * \sqrt{P} = 3.5 * 0,1 * \sqrt{1591} = 14$	
4.	Площадь земельного участка согласно сведениям Единого государственного реестра недвижимости ( $P_{\text{кад}}$ ), м <sup>2</sup>		1500	
5.	Оценка расхождения $P$ и $P_{\text{кад}}$ ( $P - P_{\text{кад}}$ ), м <sup>2</sup>		91	
6.	Предельные минимальный и максимальный размеры земельного участка ( $P_{\text{мин}}$ и $P_{\text{макс}}$ ), м <sup>2</sup>		- -	
7.	Вид (виды) разрешенного использования		Для ведения личного подсобного хозяйства	
7.1.	Дополнительные сведения об использовании земельного участка		-	
8.	Кадастровый или иной государственный учетный номер (инвентарный) здания, сооружения, объекта незавершенного строительства, расположенного на земельном участке		70:06:0101002:1581	
9.	Сведения о земельных участках (землях общего пользования, территории общего пользования), посредством которых обеспечивается доступ		Земли общего пользования (1) Земли общего пользования	
10.	Иные сведения		-	
<b>4. Пояснения к сведениям об уточняемом земельном участке с кадастровым номером 70:06:0101002:998 :</b>				
1.	-			

## Сведения об уточняемых земельных участках

**1. Сведения о характерных точках границы уточняемого земельного участка с кадастровым номером 70:06:0101002:994 :**

Система координат 70.2

Зона № 2

Обозначение характерных точек границ	Координаты, м				Метод определения координат	Формулы, примененные для расчета средней квадратической погрешности определения координат характерных точек границ (Mt), с подставленными в такие формулы значениями и итоговые (вычисленные) значения Mt, м	Описание закрепления точки
	содержатся в Едином государственном реестре недвижимости		определены в результате выполнения комплексных кадастровых работ				
	X	Y	X	Y			
1	2	3	4	5	6	7	8
н872У	-	-	640514.60	2428859.31	Метод спутниковых геодезических измерений (определений)	0.1	-
н873У	-	-	640495.67	2428851.26	Метод спутниковых геодезических измерений (определений)	0.1	-
н874У	-	-	640494.19	2428851.27	Метод спутниковых геодезических измерений (определений)	0.1	-
н875У	-	-	640491.43	2428849.69	Метод спутниковых геодезических измерений (определений)	0.1	-
н876У	-	-	640503.01	2428819.75	Метод спутниковых геодезических измерений (определений)	0.1	-
н877У	-	-	640522.07	2428829.66	Метод спутниковых геодезических измерений (определений)	0.1	-

1. Сведения о характерных точках границы уточняемого земельного участка с кадастровым номером 70:06:0101002:994 :							
Система координат 70.2						Зона № 2	
Обозначение характерных точек границ	Координаты, м				Метод определения координат	Формулы, примененные для расчета средней квадратической погрешности определения координат характерных точек границ (Mt), с подставленными в такие формулы значениями и итоговые (вычисленные) значения Mt, м	Описание закрепления точки
	содержатся в Едином государственном реестре недвижимости		определены в результате выполнения комплексных кадастровых работ				
	X	Y	X	Y			
1	2	3	4	5	6	7	8
н872У	-	-	640514.60	2428859.31	Метод спутниковых геодезических измерений (определений)	0.1	-
2. Сведения о частях границ уточняемого земельного участка с кадастровым номером 70:06:0101002:994 :							
Обозначение части границ		Горизонтальное проложение (S), м	Описание прохождения части границ	Сведения о согласовании местоположения границ (согласовано/спорное)			
от т.	до т.						
1	2	3	4	5			
н872У	н873У	20.57	-	-			
н873У	н874У	1.48	-	-			
н874У	н875У	3.18	-	-			
н875У	н876У	32.10	-	-			
н876У	н877У	21.48	-	-			
н877У	н872У	30.58	-	-			
3. Сведения о характеристиках уточняемого земельного участка с кадастровым номером 70:06:0101002:994 :							
№ п/п	Наименование характеристики земельного участка		Значение характеристики				
1	2		3				
1.	Адрес земельного участка		Российская Федерация, Томская область, район Каргасокский, село Каргасок, улица Лесная, дом 73				
1.1.	Сведения о местоположении земельного участка (при отсутствии адреса) в структурированном в соответствии с федеральной информационной адресной системой виде		-				
1.2.	Дополнительные сведения о местоположении земельного участка		-				
2.	Площадь земельного участка ± величина погрешности определения (вычисления) площади (P ± ΔP), м2		721 ± 9				
3.	Формула, примененная для вычисления предельной погрешности определения площади земельного участка, с подставленными значениями и итоговые (вычисленные) значения (ΔP), м2		$\Delta P = 3.5 * Mt * \sqrt{P} = 3.5 * 0,1 * \sqrt{721} = 9$				
4.	Площадь земельного участка согласно сведениям Единого государственного реестра недвижимости (Pкад), м2		700				
5.	Оценка расхождения P и Pкад (P - Pкад), м2		21				

**3. Сведения о характеристиках уточняемого земельного участка с кадастровым номером 70:06:0101002:994 :**

<b>№ п/п</b>	<b>Наименование характеристики земельного участка</b>	<b>Значение характеристики</b>
<b>1</b>	<b>2</b>	<b>3</b>
6.	Предельные минимальный и максимальный размеры земельного участка (Рмин и Рмакс), м2	- -
7.	Вид (виды) разрешенного использования	Для ведения личного подсобного хозяйства
7.1.	Дополнительные сведения об использовании земельного участка	-
8.	Кадастровый или иной государственный учетный номер (инвентарный) здания, сооружения, объекта незавершенного строительства, расположенного на земельном участке	70:06:0101002:1140
9.	Сведения о земельных участках (землях общего пользования, территории общего пользования), посредством которых обеспечивается доступ	Земли общего пользования (1) Земли общего пользования
10.	Иные сведения	-

**4. Пояснения к сведениям об уточняемом земельном участке с кадастровым номером 70:06:0101002:994 :**

1.	-
----	---



## Сведения об уточняемых земельных участках

**1. Сведения о характерных точках границы уточняемого земельного участка с кадастровым номером 70:06:0101002:2723 :**

**Система координат 70.2**

**Зона № 2**

Обозначение характерных точек границ	Координаты, м				Метод определения координат	Формулы, примененные для расчета средней квадратической погрешности определения координат характерных точек границ (Mt), с подставленными в такие формулы значениями и итоговые (вычисленные) значения Mt, м	Описание закрепления точки
	содержатся в Едином государственном реестре недвижимости		определены в результате выполнения комплексных кадастровых работ				
	X	Y	X	Y			
1	2	3	4	5	6	7	8
н878У	-	-	639787.10	2429760.59	Метод спутниковых геодезических измерений (определений)	0.1	-
н879У	-	-	639837.70	2429778.94	Метод спутниковых геодезических измерений (определений)	0.1	-
н880У	-	-	639840.04	2429779.82	Метод спутниковых геодезических измерений (определений)	0.1	-
н881У	-	-	639835.44	2429791.22	Метод спутниковых геодезических измерений (определений)	0.1	-
н882У	-	-	639821.78	2429786.34	Метод спутниковых геодезических измерений (определений)	0.1	-
н883У	-	-	639815.43	2429783.67	Метод спутниковых геодезических измерений (определений)	0.1	-

**1. Сведения о характерных точках границы уточняемого земельного участка с кадастровым номером 70:06:0101002:2723 :**

Система координат 70.2					Зона № 2		
Обозначение характерных точек границ	Координаты, м				Метод определения координат	Формулы, примененные для расчета средней квадратической погрешности определения координат характерных точек границ (Mt), с подставленными в такие формулы значениями и итоговые (вычисленные) значения Mt, м	Описание закрепления точки
	содержатся в Едином государственном реестре недвижимости		определены в результате выполнения комплексных кадастровых работ				
	X	Y	X	Y			
1	2	3	4	5	6	7	8
н884У	-	-	639807.25	2429779.81	Метод спутниковых геодезических измерений (определений)	0.1	-
н885У	-	-	639756.34	2429765.52	Метод спутниковых геодезических измерений (определений)	0.1	-
н886У	-	-	639763.14	2429749.32	Метод спутниковых геодезических измерений (определений)	0.1	-
н878У	-	-	639787.10	2429760.59	Метод спутниковых геодезических измерений (определений)	0.1	-

**2. Сведения о частях границ уточняемого земельного участка с кадастровым номером 70:06:0101002:2723 :**

Обозначение части границ		Горизонтальное проложение (S), м	Описание прохождения части границ	Сведения о согласовании местоположения границ (согласовано/спорное)
от т.	до т.			
1	2	3	4	5
н878У	н879У	53.82	-	-
н879У	н880У	2.50	-	-
н880У	н881У	12.29	-	-
н881У	н882У	14.51	-	-
н882У	н883У	6.89	-	-
н883У	н884У	9.04	-	-
н884У	н885У	52.88	-	-

<b>2. Сведения о частях границ уточняемого земельного участка с кадастровым номером 70:06:0101002:2723 :</b>				
Обозначение части границ		Горизонтальное проложение (S), м	Описание прохождения части границ	Сведения о согласовании местоположения границ (согласовано/спорное)
от т.	до т.			
1	2	3	4	5
н885У	н886У	17.57	-	-
н886У	н878У	26.48	-	-
<b>3. Сведения о характеристиках уточняемого земельного участка с кадастровым номером 70:06:0101002:2723 :</b>				
№ п/п	Наименование характеристики земельного участка		Значение характеристики	
1	2		3	
1.	Адрес земельного участка		Российская Федерация, Томская область, район Каргасокский, село Каргасок, улица М.Горького, дом 40	
1.1.	Сведения о местоположении земельного участка (при отсутствии адреса) в структурированном в соответствии с федеральной информационной адресной системой виде		-	
1.2.	Дополнительные сведения о местоположении земельного участка		-	
2.	Площадь земельного участка ± величина погрешности определения (вычисления) площади (P ± ΔP), м2		1091 ± 12	
3.	Формула, примененная для вычисления предельной погрешности определения площади земельного участка, с подставленными значениями и итоговые (вычисленные) значения (ΔP), м2		$\Delta P = 3.5 * M_t * \sqrt{P} = 3.5 * 0,1 * \sqrt{1091} = 12$	
4.	Площадь земельного участка согласно сведениям Единого государственного реестра недвижимости (P <sub>кад</sub> ), м2		1085	
5.	Оценка расхождения P и P <sub>кад</sub> (P - P <sub>кад</sub> ), м2		6	
6.	Предельные минимальный и максимальный размеры земельного участка (P <sub>мин</sub> и P <sub>макс</sub> ), м2		-	
7.	Вид (виды) разрешенного использования		Для ведения личного подсобного хозяйства	
7.1.	Дополнительные сведения об использовании земельного участка		-	
8.	Кадастровый или иной государственный учетный номер (инвентарный) здания, сооружения, объекта незавершенного строительства, расположенного на земельном участке		70:06:0101002:1766	
9.	Сведения о земельных участках (землях общего пользования, территории общего пользования), посредством которых обеспечивается доступ		Земли общего пользования (1) Земли общего пользования	
10.	Иные сведения		-	
<b>4. Пояснения к сведениям об уточняемом земельном участке с кадастровым номером 70:06:0101002:2723 :</b>				
1.	-			

## Сведения об уточняемых земельных участках

**1. Сведения о характерных точках границы уточняемого земельного участка с кадастровым номером 70:06:0101002:3365 :**

**Система координат 70.2**

**Зона № 2**

Обозначение характерных точек границ	Координаты, м				Метод опреде ления коор динат	Формулы, примененные для расчета средней квадратической погрешности определения координат характерных точек границ (Mt), с подставленными в такие формулы значениями и итоговые (вычисленные) значения Mt, м	Описание закрепле ния точки
	содержатся в Едином государственном реестре недвижимости		определены в результате выполнения комплексных кадастровых работ				
	X	Y	X	Y			
1	2	3	4	5	6	7	8
н887У	-	-	640226.42	2428653.10	Метод спутник овых геодези ческих измерен ий (опреде лений)	0.1	-
н888У	-	-	640235.43	2428658.69	Метод спутник овых геодези ческих измерен ий (опреде лений)	0.1	-
н889У	-	-	640224.23	2428678.14	Метод спутник овых геодези ческих измерен ий (опреде лений)	0.1	-
н890У	-	-	640190.24	2428663.62	Метод спутник овых геодези ческих измерен ий (опреде лений)	0.1	-
н891У	-	-	640200.73	2428639.71	Метод спутник овых геодези ческих измерен ий (опреде лений)	0.1	-
н887У	-	-	640226.42	2428653.10	Метод спутник овых геодези ческих измерен ий (опреде лений)	0.1	-

<b>2. Сведения о частях границ уточняемого земельного участка с кадастровым номером 70:06:0101002:3365 :</b>				
Обозначение части границ		Горизонтальное проложение (S), м	Описание прохождения части границ	Сведения о согласовании местоположения границ (согласовано/спорное)
от т.	до т.			
1	2	3	4	5
н887У	н888У	10.60	-	-
н888У	н889У	22.44	-	-
н889У	н890У	36.96	-	-
н890У	н891У	26.11	-	-
н891У	н887У	28.97	-	-
<b>3. Сведения о характеристиках уточняемого земельного участка с кадастровым номером 70:06:0101002:3365 :</b>				
№ п/п	Наименование характеристики земельного участка	Значение характеристики		
1	2	3		
1.	Адрес земельного участка	Российская Федерация, 636700, Томская область, район Каргасокский, село Каргасок, улица М.Горького, дом 82		
1.1.	Сведения о местоположении земельного участка (при отсутствии адреса) в структурированном в соответствии с федеральной информационной адресной системой виде	-		
1.2.	Дополнительные сведения о местоположении земельного участка	-		
2.	Площадь земельного участка ± величина погрешности определения (вычисления) площади (Р ± ΔР), м2	938 ± 11		
3.	Формула, примененная для вычисления предельной погрешности определения площади земельного участка, с подставленными значениями и итоговые (вычисленные) значения (ΔР), м2	$\Delta P = 3.5 * M_t * \sqrt{P} = 3.5 * 0,1 * \sqrt{938} = 11$		
4.	Площадь земельного участка согласно сведениям Единого государственного реестра недвижимости (Ркад), м2	918		
5.	Оценка расхождения Р и Ркад (Р - Ркад), м2	20		
6.	Предельные минимальный и максимальный размеры земельного участка (Рмин и Рмакс), м2	- -		
7.	Вид (виды) разрешенного использования	для ведения личного подсобного хозяйства		
7.1.	Дополнительные сведения об использовании земельного участка	-		
8.	Кадастровый или иной государственный учетный номер (инвентарный) здания, сооружения, объекта незавершенного строительства, расположенного на земельном участке	70:06:0101002:1769		
9.	Сведения о земельных участках (землях общего пользования, территории общего пользования), посредством которых обеспечивается доступ	Земли общего пользования (1) Земли общего пользования		
10.	Иные сведения	-		
<b>4. Пояснения к сведениям об уточняемом земельном участке с кадастровым номером 70:06:0101002:3365 :</b>				
1.	-			

## Сведения об уточняемых земельных участках

**1. Сведения о характерных точках границы уточняемого земельного участка с кадастровым номером 70:06:0101002:365 :**

Система координат 70.2

Зона № 2

Обозначение характерных точек границ	Координаты, м				Метод определения координат	Формулы, примененные для расчета средней квадратической погрешности определения координат характерных точек границ (Mt), с подставленными в такие формулы значениями и итоговые (вычисленные) значения Mt, м	Описание закрепления точки
	содержатся в Едином государственном реестре недвижимости		определены в результате выполнения комплексных кадастровых работ				
	X	Y	X	Y			
1	2	3	4	5	6	7	8
н892У	-	-	639656.09	2430119.11	Метод спутниковых геодезических измерений (определений)	0.1	-
н893У	-	-	639660.44	2430121.62	Метод спутниковых геодезических измерений (определений)	0.1	-
н894У	-	-	639661.73	2430121.28	Метод спутниковых геодезических измерений (определений)	0.1	-
н895У	-	-	639664.72	2430122.48	Метод спутниковых геодезических измерений (определений)	0.1	-
н896У	-	-	639664.13	2430126.42	Метод спутниковых геодезических измерений (определений)	0.1	-
н897У	-	-	639661.97	2430131.05	Метод спутниковых геодезических измерений (определений)	0.1	-

1. Сведения о характерных точках границы уточняемого земельного участка с кадастровым номером 70:06:0101002:365 :							
Система координат 70.2						Зона № 2	
Обозначение характерных точек границ	Координаты, м				Метод определения координат	Формулы, примененные для расчета средней квадратической погрешности определения координат характерных точек границ (Mt), с подставленными в такие формулы значениями и итоговые (вычисленные) значения Mt, м	Описание закрепления точки
	содержатся в Едином государственном реестре недвижимости		определены в результате выполнения комплексных кадастровых работ				
	X	Y	X	Y			
1	2	3	4	5	6	7	8
н898У	-	-	639657.71	2430144.05	Метод спутниковых геодезических измерений (определений)	0.1	-
н899У	-	-	639650.42	2430141.30	Метод спутниковых геодезических измерений (определений)	0.1	-
н900У	-	-	639649.89	2430142.71	Метод спутниковых геодезических измерений (определений)	0.1	-
н901У	-	-	639624.67	2430133.21	Метод спутниковых геодезических измерений (определений)	0.1	-
н902У	-	-	639634.33	2430109.61	Метод спутниковых геодезических измерений (определений)	0.1	-
н892У	-	-	639656.09	2430119.11	Метод спутниковых геодезических измерений (определений)	0.1	-

**2. Сведения о частях границ уточняемого земельного участка с кадастровым номером 70:06:0101002:365 :**

Обозначение части границ		Горизонтальное проложение (S), м	Описание прохождения части границ	Сведения о согласовании местоположения границ (согласовано/спорное)
от т.	до т.			
1	2	3	4	5
н892У	н893У	5.02	-	-
н893У	н894У	1.33	-	-
н894У	н895У	3.22	-	-
н895У	н896У	3.98	-	-
н896У	н897У	5.11	-	-
н897У	н898У	13.68	-	-
н898У	н899У	7.79	-	-
н899У	н900У	1.51	-	-
н900У	н901У	26.95	-	-
н901У	н902У	25.50	-	-
н902У	н892У	23.74	-	-

**3. Сведения о характеристиках уточняемого земельного участка с кадастровым номером 70:06:0101002:365 :**

№ п/п	Наименование характеристики земельного участка	Значение характеристики
1	2	3
1.	Адрес земельного участка	Российская Федерация, Томская область, район Каргасокский, село Каргасок, улица Горького, дом 14
1.1.	Сведения о местоположении земельного участка (при отсутствии адреса) в структурированном в соответствии с федеральной информационной адресной системой виде	-
1.2.	Дополнительные сведения о местоположении земельного участка	-
2.	Площадь земельного участка ± величина погрешности определения (вычисления) площади (Р ± ΔР), м2	826 ± 10
3.	Формула, примененная для вычисления предельной погрешности определения площади земельного участка, с подставленными значениями и итоговые (вычисленные) значения (ΔР), м2	$\Delta P = 3.5 * M_t * \sqrt{P} = 3.5 * 0,1 * \sqrt{826} = 10$
4.	Площадь земельного участка согласно сведениям Единого государственного реестра недвижимости (Ркад), м2	794
5.	Оценка расхождения Р и Ркад (Р - Ркад), м2	32
6.	Предельные минимальный и максимальный размеры земельного участка (Рмин и Рмакс), м2	- -
7.	Вид (виды) разрешенного использования	Личное подсобное хозяйство
7.1.	Дополнительные сведения об использовании земельного участка	-
8.	Кадастровый или иной государственный учетный номер (инвентарный) здания, сооружения, объекта незавершенного строительства, расположенного на земельном участке	70:06:0101002:1098
9.	Сведения о земельных участках (землях общего пользования, территории общего пользования), посредством которых обеспечивается доступ	Земли общего пользования (1) Земли общего пользования
10.	Иные сведения	-



**4. Пояснения к сведениям об уточняемом земельном участке с кадастровым номером 70:06:0101002:365 :**

1.	-
----	---

## Сведения об уточняемых земельных участках

**1. Сведения о характерных точках границы уточняемого земельного участка с кадастровым номером 70:06:0101002:369 :**

**Система координат 70.2**

**Зона № 2**

Обозначение характерных точек границ	Координаты, м				Метод опреде ления коор динат	Формулы, примененные для расчета средней квадратической погрешности определения координат характерных точек границ (Mt), с подставленными в такие формулы значениями и итоговые (вычисленные) значения Mt, м	Описание закрепле ния точки
	содержатся в Едином государственном реестре недвижимости		определены в результате выполнения комплексных кадастровых работ				
	X	Y	X	Y			
1	2	3	4	5	6	7	8
н903У	-	-	639844.98	2429608.56	Метод спутник овых геодези ческих измерен ий (опреде лений)	0.1	-
н904У	-	-	639858.69	2429612.57	Метод спутник овых геодези ческих измерен ий (опреде лений)	0.1	-
н905У	-	-	639889.07	2429623.62	Метод спутник овых геодези ческих измерен ий (опреде лений)	0.1	-
н906У	-	-	639894.44	2429625.61	Метод спутник овых геодези ческих измерен ий (опреде лений)	0.1	-
н907У	-	-	639887.29	2429645.82	Метод спутник овых геодези ческих измерен ий (опреде лений)	0.1	-
н908У	-	-	639872.55	2429641.46	Метод спутник овых геодези ческих измерен ий (опреде лений)	0.1	-

**1. Сведения о характерных точках границы уточняемого земельного участка с кадастровым номером 70:06:0101002:369 :**

Система координат 70.2					Зона № 2		
Обозначение характерных точек границ	Координаты, м				Метод определения координат	Формулы, примененные для расчета средней квадратической погрешности определения координат характерных точек границ (Mt), с подставленными в такие формулы значениями и итоговые (вычисленные) значения Mt, м	Описание закрепления точки
	содержатся в Едином государственном реестре недвижимости		определены в результате выполнения комплексных кадастровых работ				
	X	Y	X	Y			
1	2	3	4	5	6	7	8
н909У	-	-	639849.61	2429634.72	Метод спутниковых геодезических измерений (определений)	0.1	-
н910У	-	-	639820.74	2429625.62	Метод спутниковых геодезических измерений (определений)	0.1	-
н911У	-	-	639829.75	2429602.33	Метод спутниковых геодезических измерений (определений)	0.1	-
н903У	-	-	639844.98	2429608.56	Метод спутниковых геодезических измерений (определений)	0.1	-

**2. Сведения о частях границ уточняемого земельного участка с кадастровым номером 70:06:0101002:369 :**

Обозначение части границ		Горизонтальное проложение (S), м	Описание прохождения части границ	Сведения о согласовании местоположения границ (согласовано/спорное)
от т.	до т.			
1	2	3	4	5
н903У	н904У	14.28	-	-
н904У	н905У	32.33	-	-
н905У	н906У	5.73	-	-
н906У	н907У	21.44	-	-
н907У	н908У	15.37	-	-
н908У	н909У	23.91	-	-
н909У	н910У	30.27	-	-

<b>2. Сведения о частях границ уточняемого земельного участка с кадастровым номером 70:06:0101002:369 :</b>				
Обозначение части границ		Горизонтальное проложение (S), м	Описание прохождения части границ	Сведения о согласовании местоположения границ (согласовано/спорное)
от т.	до т.			
1	2	3	4	5
н910У	н911У	24.97	-	-
н911У	н903У	16.45	-	-
<b>3. Сведения о характеристиках уточняемого земельного участка с кадастровым номером 70:06:0101002:369 :</b>				
№ п/п	Наименование характеристики земельного участка		Значение характеристики	
1	2		3	
1.	Адрес земельного участка		Российская Федерация, Томская область, район Каргасокский, село Каргасок, улица Горького, дом 50	
1.1.	Сведения о местоположении земельного участка (при отсутствии адреса) в структурированном в соответствии с федеральной информационной адресной системой виде		-	
1.2.	Дополнительные сведения о местоположении земельного участка		-	
2.	Площадь земельного участка ± величина погрешности определения (вычисления) площади (P ± ΔP), м2		1608 ± 14	
3.	Формула, примененная для вычисления предельной погрешности определения площади земельного участка, с подставленными значениями и итоговые (вычисленные) значения (ΔP), м2		$\Delta P = 3.5 * M_t * \sqrt{P} = 3.5 * 0,1 * \sqrt{1608} = 14$	
4.	Площадь земельного участка согласно сведениям Единого государственного реестра недвижимости (P <sub>кад</sub> ), м2		1512	
5.	Оценка расхождения P и P <sub>кад</sub> (P - P <sub>кад</sub> ), м2		96	
6.	Предельные минимальный и максимальный размеры земельного участка (P <sub>мин</sub> и P <sub>макс</sub> ), м2		-	
7.	Вид (виды) разрешенного использования		для ведения личного подсобного хозяйства	
7.1.	Дополнительные сведения об использовании земельного участка		-	
8.	Кадастровый или иной государственный учетный номер (инвентарный) здания, сооружения, объекта незавершенного строительства, расположенного на земельном участке		70:06:0101002:1420	
9.	Сведения о земельных участках (землях общего пользования, территории общего пользования), посредством которых обеспечивается доступ		Земли общего пользования (1) Земли общего пользования	
10.	Иные сведения		-	
<b>4. Пояснения к сведениям об уточняемом земельном участке с кадастровым номером 70:06:0101002:369 :</b>				
1.	-			

## Сведения об уточняемых земельных участках

**1. Сведения о характерных точках границы уточняемого земельного участка с кадастровым номером 70:06:0101002:373 :**

Система координат 70.2

Зона № 2

Обозначение характерных точек границ	Координаты, м				Метод определения координат	Формулы, примененные для расчета средней квадратической погрешности определения координат характерных точек границ (Mt), с подставленными в такие формулы значениями и итоговые (вычисленные) значения Mt, м	Описание закрепления точки
	содержатся в Едином государственном реестре недвижимости		определены в результате выполнения комплексных кадастровых работ				
	X	Y	X	Y			
1	2	3	4	5	6	7	8
н912У	-	-	639872.73	2429551.26	Метод спутниковых геодезических измерений (определений)	0.1	-
н913У	-	-	639916.49	2429573.94	Метод спутниковых геодезических измерений (определений)	0.1	-
н914У	-	-	639909.86	2429591.59	Метод спутниковых геодезических измерений (определений)	0.1	-
н915У	-	-	639846.48	2429561.84	Метод спутниковых геодезических измерений (определений)	0.1	-
н916У	-	-	639855.86	2429541.81	Метод спутниковых геодезических измерений (определений)	0.1	-
н912У	-	-	639872.73	2429551.26	Метод спутниковых геодезических измерений (определений)	0.1	-

<b>2. Сведения о частях границ уточняемого земельного участка с кадастровым номером 70:06:0101002:373 :</b>				
Обозначение части границ		Горизонтальное проложение (S), м	Описание прохождения части границ	Сведения о согласовании местоположения границ (согласовано/спорное)
от т.	до т.			
1	2	3	4	5
н912У	н913У	49.29	-	-
н913У	н914У	18.85	-	-
н914У	н915У	70.01	-	-
н915У	н916У	22.12	-	-
н916У	н912У	19.34	-	-
<b>3. Сведения о характеристиках уточняемого земельного участка с кадастровым номером 70:06:0101002:373 :</b>				
№ п/п	Наименование характеристики земельного участка	Значение характеристики		
1	2	3		
1.	Адрес земельного участка	Российская Федерация, Томская область, район Каргасокский, село Каргасок, улица М. Горького, дом 56		
1.1.	Сведения о местоположении земельного участка (при отсутствии адреса) в структурированном в соответствии с федеральной информационной адресной системой виде	-		
1.2.	Дополнительные сведения о местоположении земельного участка	-		
2.	Площадь земельного участка ± величина погрешности определения (вычисления) площади (P ± ΔP), м2	1400 ± 13		
3.	Формула, примененная для вычисления предельной погрешности определения площади земельного участка, с подставленными значениями и итоговые (вычисленные) значения (ΔP), м2	$\Delta P = 3.5 * M_t * \sqrt{P} = 3.5 * 0,1 * \sqrt{1400} = 13$		
4.	Площадь земельного участка согласно сведениям Единого государственного реестра недвижимости (P <sub>кад</sub> ), м2	1400		
5.	Оценка расхождения P и P <sub>кад</sub> (P - P <sub>кад</sub> ), м2	-		
6.	Предельные минимальный и максимальный размеры земельного участка (P <sub>мин</sub> и P <sub>макс</sub> ), м2	-		
7.	Вид (виды) разрешенного использования	Для ведения личного подсобного хозяйства		
7.1.	Дополнительные сведения об использовании земельного участка	-		
8.	Кадастровый или иной государственный учетный номер (инвентарный) здания, сооружения, объекта незавершенного строительства, расположенного на земельном участке	70:06:0101002:1462		
9.	Сведения о земельных участках (землях общего пользования, территории общего пользования), посредством которых обеспечивается доступ	Земли общего пользования (1) Земли общего пользования		
10.	Иные сведения	-		
<b>4. Пояснения к сведениям об уточняемом земельном участке с кадастровым номером 70:06:0101002:373 :</b>				
1.	-			

## Сведения об уточняемых земельных участках

**1. Сведения о характерных точках границы уточняемого земельного участка с кадастровым номером 70:06:0101002:375 :**

Система координат 70.2

Зона № 2

Обозначение характерных точек границ	Координаты, м				Метод опреде ления коор динат	Формулы, примененные для расчета средней квадратической погрешности определения координат характерных точек границ (Mt), с подставленными в такие формулы значениями и итоговые (вычисленные) значения Mt, м	Описание закрепле ния точки
	содержатся в Едином государственном реестре недвижимости		определены в результате выполнения комплексных кадастровых работ				
	X	Y	X	Y			
1	2	3	4	5	6	7	8
н917У	-	-	639877.93	2429498.85	Метод спутник овых геодези ческих измерен ий (опреде лений)	0.1	-
н918У	-	-	639895.68	2429462.22	Метод спутник овых геодези ческих измерен ий (опреде лений)	0.1	-
н919У	-	-	639926.77	2429479.05	Метод спутник овых геодези ческих измерен ий (опреде лений)	0.1	-
н920У	-	-	639910.39	2429512.95	Метод спутник овых геодези ческих измерен ий (опреде лений)	0.1	-
н921У	-	-	639894.41	2429506.37	Метод спутник овых геодези ческих измерен ий (опреде лений)	0.1	-
н917У	-	-	639877.93	2429498.85	Метод спутник овых геодези ческих измерен ий (опреде лений)	0.1	-

<b>2. Сведения о частях границ уточняемого земельного участка с кадастровым номером 70:06:0101002:375 :</b>				
Обозначение части границ		Горизонтальное проложение (S), м	Описание прохождения части границ	Сведения о согласовании местоположения границ (согласовано/спорное)
от т.	до т.			
1	2	3	4	5
н917У	н918У	40.70	-	-
н918У	н919У	35.35	-	-
н919У	н920У	37.65	-	-
н920У	н921У	17.28	-	-
н921У	н917У	18.11	-	-
<b>3. Сведения о характеристиках уточняемого земельного участка с кадастровым номером 70:06:0101002:375 :</b>				
№ п/п	Наименование характеристики земельного участка	Значение характеристики		
1	2	3		
1.	Адрес земельного участка	Российская Федерация, Томская область, район Каргасокский, село Каргасок, улица М.Горького, дом 62		
1.1.	Сведения о местоположении земельного участка (при отсутствии адреса) в структурированном в соответствии с федеральной информационной адресной системой виде	-		
1.2.	Дополнительные сведения о местоположении земельного участка	-		
2.	Площадь земельного участка ± величина погрешности определения (вычисления) площади (P ± ΔP), м2	1390 ± 13		
3.	Формула, примененная для вычисления предельной погрешности определения площади земельного участка, с подставленными значениями и итоговые (вычисленные) значения (ΔP), м2	$\Delta P = 3.5 * M_t * \sqrt{P} = 3.5 * 0,1 * \sqrt{1390} = 13$		
4.	Площадь земельного участка согласно сведениям Единого государственного реестра недвижимости (P <sub>кад</sub> ), м2	1312		
5.	Оценка расхождения P и P <sub>кад</sub> (P - P <sub>кад</sub> ), м2	78		
6.	Предельные минимальный и максимальный размеры земельного участка (P <sub>мин</sub> и P <sub>макс</sub> ), м2	-		
7.	Вид (виды) разрешенного использования	Личное подсобное хозяйство		
7.1.	Дополнительные сведения об использовании земельного участка	-		
8.	Кадастровый или иной государственный учетный номер (инвентарный) здания, сооружения, объекта незавершенного строительства, расположенного на земельном участке	70:06:0101002:1515		
9.	Сведения о земельных участках (землях общего пользования, территории общего пользования), посредством которых обеспечивается доступ	Земли общего пользования (1) Земли общего пользования		
10.	Иные сведения	-		
<b>4. Пояснения к сведениям об уточняемом земельном участке с кадастровым номером 70:06:0101002:375 :</b>				
1.	-			



## Сведения об уточняемых земельных участках

**1. Сведения о характерных точках границы уточняемого земельного участка с кадастровым номером 70:06:0101002:377 :**

Система координат 70.2

Зона № 2

Обозначение характерных точек границ	Координаты, м				Метод определения координат	Формулы, примененные для расчета средней квадратической погрешности определения координат характерных точек границ (Mt), с подставленными в такие формулы значениями и итоговые (вычисленные) значения Mt, м	Описание закрепления точки
	содержатся в Едином государственном реестре недвижимости		определены в результате выполнения комплексных кадастровых работ				
	X	Y	X	Y			
1	2	3	4	5	6	7	8
н922У	-	-	639926.14	2429360.42	Метод спутниковых геодезических измерений (определений)	0.1	-
н923У	-	-	639933.34	2429333.52	Метод спутниковых геодезических измерений (определений)	0.1	-
н924У	-	-	639938.05	2429335.10	Метод спутниковых геодезических измерений (определений)	0.1	-
н925У	-	-	639981.71	2429349.99	Метод спутниковых геодезических измерений (определений)	0.1	-
н926У	-	-	639974.87	2429378.84	Метод спутниковых геодезических измерений (определений)	0.1	-
н927У	-	-	639954.49	2429371.43	Метод спутниковых геодезических измерений (определений)	0.1	-

1. Сведения о характерных точках границы уточняемого земельного участка с кадастровым номером 70:06:0101002:377 :							
Система координат 70.2						Зона № 2	
Обозначение характерных точек границ	Координаты, м				Метод определения координат	Формулы, примененные для расчета средней квадратической погрешности определения координат характерных точек границ (Mt), с подставленными в такие формулы значениями и итоговые (вычисленные) значения Mt, м	Описание закрепления точки
	содержатся в Едином государственном реестре недвижимости		определены в результате выполнения комплексных кадастровых работ				
	X	Y	X	Y			
1	2	3	4	5	6	7	8
н928У	-	-	639930.02	2429361.99	Метод спутниковых геодезических измерений (определений)	0.1	-
н922У	-	-	639926.14	2429360.42	Метод спутниковых геодезических измерений (определений)	0.1	-

2. Сведения о частях границ уточняемого земельного участка с кадастровым номером 70:06:0101002:377 :				
Обозначение части границ		Горизонтальное проложение (S), м	Описание прохождения части границ	Сведения о согласовании местоположения границ (согласовано/спорное)
от т.	до т.			
1	2	3	4	5
н922У	н923У	27.85	-	-
н923У	н924У	4.97	-	-
н924У	н925У	46.13	-	-
н925У	н926У	29.65	-	-
н926У	н927У	21.69	-	-
н927У	н928У	26.23	-	-
н928У	н922У	4.19	-	-

3. Сведения о характеристиках уточняемого земельного участка с кадастровым номером 70:06:0101002:377 :		
№ п/п	Наименование характеристики земельного участка	Значение характеристики
1	2	3
1.	Адрес земельного участка	Российская Федерация, Томская область, район Каргасокский, село Каргасок, улица Горького, дом 72
1.1.	Сведения о местоположении земельного участка (при отсутствии адреса) в структурированном в соответствии с федеральной информационной адресной системой виде	-
1.2.	Дополнительные сведения о местоположении земельного участка	-

**3. Сведения о характеристиках уточняемого земельного участка с кадастровым номером 70:06:0101002:377 :**

<b>№ п/п</b>	<b>Наименование характеристики земельного участка</b>	<b>Значение характеристики</b>
<b>1</b>	<b>2</b>	<b>3</b>
2.	Площадь земельного участка $\pm$ величина погрешности определения (вычисления) площади ( $P \pm \Delta P$ ), м <sup>2</sup>	1484 $\pm$ 13
3.	Формула, примененная для вычисления предельной погрешности определения площади земельного участка, с подставленными значениями и итоговые (вычисленные) значения ( $\Delta P$ ), м <sup>2</sup>	$\Delta P = 3.5 * M_t * \sqrt{P} = 3.5 * 0,1 * \sqrt{1484} = 13$
4.	Площадь земельного участка согласно сведениям Единого государственного реестра недвижимости ( $R_{\text{кад}}$ ), м <sup>2</sup>	1458
5.	Оценка расхождения $P$ и $R_{\text{кад}}$ ( $P - R_{\text{кад}}$ ), м <sup>2</sup>	26
6.	Предельные минимальный и максимальный размеры земельного участка ( $R_{\text{мин}}$ и $R_{\text{макс}}$ ), м <sup>2</sup>	- -
7.	Вид (виды) разрешенного использования	Личное подсобное хозяйство
7.1.	Дополнительные сведения об использовании земельного участка	-
8.	Кадастровый или иной государственный учетный номер (инвентарный) здания, сооружения, объекта незавершенного строительства, расположенного на земельном участке	-
9.	Сведения о земельных участках (землях общего пользования, территории общего пользования), посредством которых обеспечивается доступ	Земли общего пользования (1) Земли общего пользования
10.	Иные сведения	-

**4. Пояснения к сведениям об уточняемом земельном участке с кадастровым номером 70:06:0101002:377 :**

1.	-
----	---

## Сведения об уточняемых земельных участках

**1. Сведения о характерных точках границы уточняемого земельного участка с кадастровым номером 70:06:0101002:381 :**

Система координат 70.2

Зона № 2

Обозначение характерных точек границ	Координаты, м				Метод определения координат	Формулы, примененные для расчета средней квадратической погрешности определения координат характерных точек границ (Mt), с подставленными в такие формулы значениями и итоговые (вычисленные) значения Mt, м	Описание закрепления точки
	содержатся в Едином государственном реестре недвижимости		определены в результате выполнения комплексных кадастровых работ				
	X	Y	X	Y			
1	2	3	4	5	6	7	8
н929У	-	-	640214.05	2428673.79	Метод спутниковых геодезических измерений (определений)	0.1	-
н930У	-	-	640207.87	2428687.23	Метод спутниковых геодезических измерений (определений)	0.1	-
н931У	-	-	640203.94	2428685.12	Метод спутниковых геодезических измерений (определений)	0.1	-
н932У	-	-	640201.08	2428691.02	Метод спутниковых геодезических измерений (определений)	0.1	-
н933У	-	-	640189.77	2428684.27	Метод спутниковых геодезических измерений (определений)	0.1	-
н934У	-	-	640199.48	2428667.57	Метод спутниковых геодезических измерений (определений)	0.1	-

1. Сведения о характерных точках границы уточняемого земельного участка с кадастровым номером 70:06:0101002:381 :							
Система координат 70.2						Зона № 2	
Обозначение характерных точек границ	Координаты, м				Метод определения координат	Формулы, примененные для расчета средней квадратической погрешности определения координат характерных точек границ (Mt), с подставленными в такие формулы значениями и итоговые (вычисленные) значения Mt, м	Описание закрепления точки
	содержатся в Едином государственном реестре недвижимости		определены в результате выполнения комплексных кадастровых работ				
	X	Y	X	Y			
1	2	3	4	5	6	7	8
н929У	-	-	640214.05	2428673.79	Метод спутниковых геодезических измерений (определений)	0.1	-
2. Сведения о частях границ уточняемого земельного участка с кадастровым номером 70:06:0101002:381 :							
Обозначение части границ		Горизонтальное проложение (S), м	Описание прохождения части границ	Сведения о согласовании местоположения границ (согласовано/спорное)			
от т.	до т.						
1	2	3	4	5			
н929У	н930У	14.79	-	-			
н930У	н931У	4.46	-	-			
н931У	н932У	6.56	-	-			
н932У	н933У	13.17	-	-			
н933У	н934У	19.32	-	-			
н934У	н929У	15.84	-	-			
3. Сведения о характеристиках уточняемого земельного участка с кадастровым номером 70:06:0101002:381 :							
№ п/п	Наименование характеристики земельного участка		Значение характеристики				
1	2		3				
1.	Адрес земельного участка		Российская Федерация, Томская область, район Каргасокский, село Каргасок, улица Горького, дом 82а				
1.1.	Сведения о местоположении земельного участка (при отсутствии адреса) в структурированном в соответствии с федеральной информационной адресной системой виде		-				
1.2.	Дополнительные сведения о местоположении земельного участка		-				
2.	Площадь земельного участка ± величина погрешности определения (вычисления) площади (P ± ΔP), м2		312 ± 6				
3.	Формула, примененная для вычисления предельной погрешности определения площади земельного участка, с подставленными значениями и итоговые (вычисленные) значения (ΔP), м2		$\Delta P = 3.5 * Mt * \sqrt{P} = 3.5 * 0,1 * \sqrt{312} = 6$				
4.	Площадь земельного участка согласно сведениям Единого государственного реестра недвижимости (Pкад), м2		300				
5.	Оценка расхождения P и Pкад (P - Pкад), м2		12				

**3. Сведения о характеристиках уточняемого земельного участка с кадастровым номером 70:06:0101002:381 :**

<b>№ п/п</b>	<b>Наименование характеристики земельного участка</b>	<b>Значение характеристики</b>
<b>1</b>	<b>2</b>	<b>3</b>
6.	Предельные минимальный и максимальный размеры земельного участка (Рмин и Рмакс), м2	- -
7.	Вид (виды) разрешенного использования	Личное подсобное хозяйство
7.1.	Дополнительные сведения об использовании земельного участка	-
8.	Кадастровый или иной государственный учетный номер (инвентарный) здания, сооружения, объекта незавершенного строительства, расположенного на земельном участке	-
9.	Сведения о земельных участках (землях общего пользования, территории общего пользования), посредством которых обеспечивается доступ	Земли общего пользования (1) Земли общего пользования
10.	Иные сведения	-

**4. Пояснения к сведениям об уточняемом земельном участке с кадастровым номером 70:06:0101002:381 :**

1.	-
----	---

## Сведения об уточняемых земельных участках

**1. Сведения о характерных точках границы уточняемого земельного участка с кадастровым номером 70:06:0101002:383 :**

**Система координат 70.2**

**Зона № 2**

Обозначение характерных точек границ	Координаты, м				Метод определения координат	Формулы, примененные для расчета средней квадратической погрешности определения координат характерных точек границ (Mt), с подставленными в такие формулы значениями и итоговые (вычисленные) значения Mt, м	Описание закрепления точки
	содержатся в Едином государственном реестре недвижимости		определены в результате выполнения комплексных кадастровых работ				
	X	Y	X	Y			
1	2	3	4	5	6	7	8
н935У	-	-	640240.18	2428581.54	Метод спутниковых геодезических измерений (определений)	0.1	-
н936У	-	-	640269.54	2428593.65	Метод спутниковых геодезических измерений (определений)	0.1	-
н937У	-	-	640270.69	2428593.90	Метод спутниковых геодезических измерений (определений)	0.1	-
н938У	-	-	640262.02	2428610.60	Метод спутниковых геодезических измерений (определений)	0.1	-
н939У	-	-	640219.23	2428594.07	Метод спутниковых геодезических измерений (определений)	0.1	-
н940У	-	-	640228.00	2428576.91	Метод спутниковых геодезических измерений (определений)	0.1	-

1. Сведения о характерных точках границы уточняемого земельного участка с кадастровым номером 70:06:0101002:383 :							
Система координат 70.2						Зона № 2	
Обозначение характерных точек границ	Координаты, м				Метод определения координат	Формулы, примененные для расчета средней квадратической погрешности определения координат характерных точек границ (Mt), с подставленными в такие формулы значениями и итоговые (вычисленные) значения Mt, м	Описание закрепления точки
	содержатся в Едином государственном реестре недвижимости		определены в результате выполнения комплексных кадастровых работ				
	X	Y	X	Y			
1	2	3	4	5	6	7	8
н935У	-	-	640240.18	2428581.54	Метод спутниковых геодезических измерений (определений)	0.1	-
2. Сведения о частях границ уточняемого земельного участка с кадастровым номером 70:06:0101002:383 :							
Обозначение части границ		Горизонтальное проложение (S), м	Описание прохождения части границ	Сведения о согласовании местоположения границ (согласовано/спорное)			
от т.	до т.						
1	2	3	4	5			
н935У	н936У	31.76	-	-			
н936У	н937У	1.18	-	-			
н937У	н938У	18.82	-	-			
н938У	н939У	45.87	-	-			
н939У	н940У	19.27	-	-			
н940У	н935У	13.03	-	-			
3. Сведения о характеристиках уточняемого земельного участка с кадастровым номером 70:06:0101002:383 :							
№ п/п	Наименование характеристики земельного участка		Значение характеристики				
1	2		3				
1.	Адрес земельного участка		Российская Федерация, Томская область, район Каргасокский, село Каргасок, улица М.Горького, дом 88-1				
1.1.	Сведения о местоположении земельного участка (при отсутствии адреса) в структурированном в соответствии с федеральной информационной адресной системой виде		-				
1.2.	Дополнительные сведения о местоположении земельного участка		-				
2.	Площадь земельного участка ± величина погрешности определения (вычисления) площади (P ± ΔP), м2		871 ± 10				
3.	Формула, примененная для вычисления предельной погрешности определения площади земельного участка, с подставленными значениями и итоговые (вычисленные) значения (ΔP), м2		$\Delta P = 3.5 * Mt * \sqrt{P} = 3.5 * 0,1 * \sqrt{871} = 10$				
4.	Площадь земельного участка согласно сведениям Единого государственного реестра недвижимости (Pкад), м2		862				
5.	Оценка расхождения P и Pкад (P - Pкад), м2		9				



**3. Сведения о характеристиках уточняемого земельного участка с кадастровым номером 70:06:0101002:383 :**

<b>№ п/п</b>	<b>Наименование характеристики земельного участка</b>	<b>Значение характеристики</b>
<b>1</b>	<b>2</b>	<b>3</b>
6.	Предельные минимальный и максимальный размеры земельного участка (Рмин и Рмакс), м2	- -
7.	Вид (виды) разрешенного использования	для ведения личного подсобного хозяйства
7.1.	Дополнительные сведения об использовании земельного участка	-
8.	Кадастровый или иной государственный учетный номер (инвентарный) здания, сооружения, объекта незавершенного строительства, расположенного на земельном участке	70:06:0101002:1770
9.	Сведения о земельных участках (землях общего пользования, территории общего пользования), посредством которых обеспечивается доступ	Земли общего пользования (1) Земли общего пользования
10.	Иные сведения	-

**4. Пояснения к сведениям об уточняемом земельном участке с кадастровым номером 70:06:0101002:383 :**

1. -

## Сведения об уточняемых земельных участках

**1. Сведения о характерных точках границы уточняемого земельного участка с кадастровым номером 70:06:0101002:877 :**

**Система координат 70.2**

**Зона № 2**

Обозначение характерных точек границ	Координаты, м				Метод определения координат	Формулы, примененные для расчета средней квадратической погрешности определения координат характерных точек границ (Mt), с подставленными в такие формулы значениями и итоговые (вычисленные) значения Mt, м	Описание закрепления точки
	содержатся в Едином государственном реестре недвижимости		определены в результате выполнения комплексных кадастровых работ				
	X	Y	X	Y			
1	2	3	4	5	6	7	8
н941У	-	-	640042.19	2429128.28	Метод спутниковых геодезических измерений (определений)	0.1	-
н942У	-	-	640019.58	2429187.37	Метод спутниковых геодезических измерений (определений)	0.1	-
н943У	-	-	640016.15	2429185.95	Метод спутниковых геодезических измерений (определений)	0.1	-
н944У	-	-	640010.23	2429182.68	Метод спутниковых геодезических измерений (определений)	0.1	-
н945У	-	-	640007.97	2429181.78	Метод спутниковых геодезических измерений (определений)	0.1	-
н946У	-	-	639994.78	2429177.12	Метод спутниковых геодезических измерений (определений)	0.1	-

1. Сведения о характерных точках границы уточняемого земельного участка с кадастровым номером 70:06:0101002:877 :							
Система координат 70.2						Зона № 2	
Обозначение характерных точек границ	Координаты, м				Метод определения координат	Формулы, примененные для расчета средней квадратической погрешности определения координат характерных точек границ (Mt), с подставленными в такие формулы значениями и итоговые (вычисленные) значения Mt, м	Описание закрепления точки
	содержатся в Едином государственном реестре недвижимости		определены в результате выполнения комплексных кадастровых работ				
	X	Y	X	Y			
1	2	3	4	5	6	7	8
н947У	-	-	640018.51	2429118.92	Метод спутниковых геодезических измерений (определений)	0.1	-
н941У	-	-	640042.19	2429128.28	Метод спутниковых геодезических измерений (определений)	0.1	-
2. Сведения о частях границ уточняемого земельного участка с кадастровым номером 70:06:0101002:877 :							
Обозначение части границ		Горизонтальное проложение (S), м		Описание прохождения части границ	Сведения о согласовании местоположения границ (согласовано/спорное)		
от т.	до т.						
1	2	3		4	5		
н941У	н942У	63.27		-	-		
н942У	н943У	3.71		-	-		
н943У	н944У	6.76		-	-		
н944У	н945У	2.43		-	-		
н945У	н946У	13.99		-	-		
н946У	н947У	62.85		-	-		
н947У	н941У	25.46		-	-		
3. Сведения о характеристиках уточняемого земельного участка с кадастровым номером 70:06:0101002:877 :							
№ п/п	Наименование характеристики земельного участка			Значение характеристики			
1	2			3			
1.	Адрес земельного участка			Российская Федерация, Томская область, район Каргасокский, село Каргасок, улица М.Горького, дом 78/3			
1.1.	Сведения о местоположении земельного участка (при отсутствии адреса) в структурированном в соответствии с федеральной информационной адресной системой виде			-			
1.2.	Дополнительные сведения о местоположении земельного участка			-			

<b>3. Сведения о характеристиках уточняемого земельного участка с кадастровым номером 70:06:0101002:877 :</b>		
<b>№ п/п</b>	<b>Наименование характеристики земельного участка</b>	<b>Значение характеристики</b>
<b>1</b>	<b>2</b>	<b>3</b>
2.	Площадь земельного участка ± величина погрешности определения (вычисления) площади ( $P \pm \Delta P$ ), м <sup>2</sup>	1639 ± 14
3.	Формула, примененная для вычисления предельной погрешности определения площади земельного участка, с подставленными значениями и итоговые (вычисленные) значения ( $\Delta P$ ), м <sup>2</sup>	$\Delta P = 3.5 * M_t * \sqrt{P} = 3.5 * 0,1 * \sqrt{1639} = 14$
4.	Площадь земельного участка согласно сведениям Единого государственного реестра недвижимости ( $R_{\text{кад}}$ ), м <sup>2</sup>	1600
5.	Оценка расхождения $P$ и $R_{\text{кад}}$ ( $P - R_{\text{кад}}$ ), м <sup>2</sup>	39
6.	Предельные минимальный и максимальный размеры земельного участка ( $R_{\text{мин}}$ и $R_{\text{макс}}$ ), м <sup>2</sup>	- -
7.	Вид (виды) разрешенного использования	Для ведения личного подсобного хозяйства
7.1.	Дополнительные сведения об использовании земельного участка	-
8.	Кадастровый или иной государственный учетный номер (инвентарный) здания, сооружения, объекта незавершенного строительства, расположенного на земельном участке	-
9.	Сведения о земельных участках (землях общего пользования, территории общего пользования), посредством которых обеспечивается доступ	Земли общего пользования (1) Земли общего пользования
10.	Иные сведения	-
<b>4. Пояснения к сведениям об уточняемом земельном участке с кадастровым номером 70:06:0101002:877 :</b>		
1.	-	

## Сведения об уточняемых земельных участках

**1. Сведения о характерных точках границы уточняемого земельного участка с кадастровым номером 70:06:0101002:989 :**

**Система координат 70.2**

**Зона № 2**

Обозначение характерных точек границ	Координаты, м				Метод определения координат	Формулы, примененные для расчета средней квадратической погрешности определения координат характерных точек границ (Mt), с подставленными в такие формулы значениями и итоговые (вычисленные) значения Mt, м	Описание закрепления точки
	содержатся в Едином государственном реестре недвижимости		определены в результате выполнения комплексных кадастровых работ				
	X	Y	X	Y			
1	2	3	4	5	6	7	8
н948У	-	-	639776.40	2429792.20	Метод спутниковых геодезических измерений (определений)	0.1	-
н949У	-	-	639778.10	2429788.90	Метод спутниковых геодезических измерений (определений)	0.1	-
н950У	-	-	639808.56	2429800.75	Метод спутниковых геодезических измерений (определений)	0.1	-
н951У	-	-	639802.00	2429817.07	Метод спутниковых геодезических измерений (определений)	0.1	-
н952У	-	-	639780.84	2429809.60	Метод спутниковых геодезических измерений (определений)	0.1	-
н953У	-	-	639754.39	2429798.27	Метод спутниковых геодезических измерений (определений)	0.1	-

1. Сведения о характерных точках границы уточняемого земельного участка с кадастровым номером 70:06:0101002:989 :							
Система координат 70.2						Зона № 2	
Обозначение характерных точек границ	Координаты, м				Метод определения координат	Формулы, примененные для расчета средней квадратической погрешности определения координат характерных точек границ (Mt), с подставленными в такие формулы значениями и итоговые (вычисленные) значения Mt, м	Описание закрепления точки
	содержатся в Едином государственном реестре недвижимости		определены в результате выполнения комплексных кадастровых работ				
	X	Y	X	Y			
1	2	3	4	5	6	7	8
н954У	-	-	639759.70	2429784.90	Метод спутниковых геодезических измерений (определений)	0.1	-
н948У	-	-	639776.40	2429792.20	Метод спутниковых геодезических измерений (определений)	0.1	-
2. Сведения о частях границ уточняемого земельного участка с кадастровым номером 70:06:0101002:989 :							
Обозначение части границ		Горизонтальное проложение (S), м		Описание прохождения части границ	Сведения о согласовании местоположения границ (согласовано/спорное)		
от т.	до т.						
1	2	3		4	5		
н948У	н949У	3.71		-	-		
н949У	н950У	32.68		-	-		
н950У	н951У	17.59		-	-		
н951У	н952У	22.44		-	-		
н952У	н953У	28.77		-	-		
н953У	н954У	14.39		-	-		
н954У	н948У	18.23		-	-		
3. Сведения о характеристиках уточняемого земельного участка с кадастровым номером 70:06:0101002:989 :							
№ п/п	Наименование характеристики земельного участка			Значение характеристики			
1	2			3			
1.	Адрес земельного участка			Российская Федерация, Томская область, район Каргасокский, село Каргасок, улица М.Горького, дом 36			
1.1.	Сведения о местоположении земельного участка (при отсутствии адреса) в структурированном в соответствии с федеральной информационной адресной системой виде			-			
1.2.	Дополнительные сведения о местоположении земельного участка			-			

<b>3. Сведения о характеристиках уточняемого земельного участка с кадастровым номером 70:06:0101002:989 :</b>		
<b>№ п/п</b>	<b>Наименование характеристики земельного участка</b>	<b>Значение характеристики</b>
<b>1</b>	<b>2</b>	<b>3</b>
2.	Площадь земельного участка $\pm$ величина погрешности определения (вычисления) площади ( $P \pm \Delta P$ ), м2	854 $\pm$ 10
3.	Формула, примененная для вычисления предельной погрешности определения площади земельного участка, с подставленными значениями и итоговые (вычисленные) значения ( $\Delta P$ ), м2	$\Delta P = 3.5 * M_i * \sqrt{P} = 3.5 * 0,1 * \sqrt{854} = 10$
4.	Площадь земельного участка согласно сведениям Единого государственного реестра недвижимости ( $P_{\text{кад}}$ ), м2	825
5.	Оценка расхождения $P$ и $P_{\text{кад}}$ ( $P - P_{\text{кад}}$ ), м2	29
6.	Предельные минимальный и максимальный размеры земельного участка ( $P_{\text{мин}}$ и $P_{\text{макс}}$ ), м2	- -
7.	Вид (виды) разрешенного использования	Для ведения личного подсобного хозяйства
7.1.	Дополнительные сведения об использовании земельного участка	-
8.	Кадастровый или иной государственный учетный номер (инвентарный) здания, сооружения, объекта незавершенного строительства, расположенного на земельном участке	70:06:0101002:1043
9.	Сведения о земельных участках (землях общего пользования, территории общего пользования), посредством которых обеспечивается доступ	Земли общего пользования (1) Земли общего пользования
10.	Иные сведения	-
<b>4. Пояснения к сведениям об уточняемом земельном участке с кадастровым номером 70:06:0101002:989 :</b>		
1.	-	

## Сведения об уточняемых земельных участках

**1. Сведения о характерных точках границы уточняемого земельного участка с кадастровым номером 70:06:0101002:271 :**

**Система координат 70.2**

**Зона № 2**

Обозначение характерных точек границ	Координаты, м				Метод опреде ления коор динат	Формулы, примененные для расчета средней квадратической погрешности определения координат характерных точек границ (Mt), с подставленными в такие формулы значениями и итоговые (вычисленные) значения Mt, м	Описание закрепле ния точки
	содержатся в Едином государственном реестре недвижимости		определены в результате выполнения комплексных кадастровых работ				
	X	Y	X	Y			
1	2	3	4	5	6	7	8
н955У	-	-	640322.72	2429851.78	Метод спутник овых геодези ческих измерен ий (опреде лений)	0.1	-
н956У	-	-	640327.57	2429838.74	Метод спутник овых геодези ческих измерен ий (опреде лений)	0.1	-
н957У	-	-	640362.75	2429851.71	Метод спутник овых геодези ческих измерен ий (опреде лений)	0.1	-
н958У	-	-	640359.08	2429863.91	Метод спутник овых геодези ческих измерен ий (опреде лений)	0.1	-
н955У	-	-	640322.72	2429851.78	Метод спутник овых геодези ческих измерен ий (опреде лений)	0.1	-



**2. Сведения о частях границ уточняемого земельного участка с кадастровым номером 70:06:0101002:271 :**

Обозначение части границ		Горизонтальное проложение (S), м	Описание прохождения части границ	Сведения о согласовании местоположения границ (согласовано/спорное)
от т.	до т.			
1	2	3	4	5
н955У	н956У	13.91	-	-
н956У	н957У	37.49	-	-
н957У	н958У	12.74	-	-
н958У	н955У	38.33	-	-

**3. Сведения о характеристиках уточняемого земельного участка с кадастровым номером 70:06:0101002:271 :**

№ п/п	Наименование характеристики земельного участка	Значение характеристики
1	2	3
1.	Адрес земельного участка	Российская Федерация, Томская область, район Каргасокский, село Каргасок, улица Гоголя, дом 12
1.1.	Сведения о местоположении земельного участка (при отсутствии адреса) в структурированном в соответствии с федеральной информационной адресной системой виде	-
1.2.	Дополнительные сведения о местоположении земельного участка	-
2.	Площадь земельного участка ± величина погрешности определения (вычисления) площади ( $P \pm \Delta P$ ), м <sup>2</sup>	505 ± 8
3.	Формула, примененная для вычисления предельной погрешности определения площади земельного участка, с подставленными значениями и итоговые (вычисленные) значения ( $\Delta P$ ), м <sup>2</sup>	$\Delta P = 3.5 * M_t * \sqrt{P} = 3.5 * 0,1 * \sqrt{505} = 8$
4.	Площадь земельного участка согласно сведениям Единого государственного реестра недвижимости (Р <sub>кад</sub> ), м <sup>2</sup>	500
5.	Оценка расхождения P и Р <sub>кад</sub> (P - Р <sub>кад</sub> ), м <sup>2</sup>	5
6.	Предельные минимальный и максимальный размеры земельного участка (Р <sub>мин</sub> и Р <sub>макс</sub> ), м <sup>2</sup>	- -
7.	Вид (виды) разрешенного использования	Личное подсобное хозяйство
7.1.	Дополнительные сведения об использовании земельного участка	-
8.	Кадастровый или иной государственный учетный номер (инвентарный) здания, сооружения, объекта незавершенного строительства, расположенного на земельном участке	70:06:0101002:1304
9.	Сведения о земельных участках (землях общего пользования, территории общего пользования), посредством которых обеспечивается доступ	Земли общего пользования (1) Земли общего пользования
10.	Иные сведения	-

**4. Пояснения к сведениям об уточняемом земельном участке с кадастровым номером 70:06:0101002:271 :**

1.	-
----	---

## Сведения об уточняемых земельных участках

**1. Сведения о характерных точках границы уточняемого земельного участка с кадастровым номером 70:06:0101002:273 :**

**Система координат 70.2**

**Зона № 2**

Обозначение характерных точек границ	Координаты, м				Метод определения координат	Формулы, примененные для расчета средней квадратической погрешности определения координат характерных точек границ (Mt), с подставленными в такие формулы значениями и итоговые (вычисленные) значения Mt, м	Описание закрепления точки
	содержатся в Едином государственном реестре недвижимости		определены в результате выполнения комплексных кадастровых работ				
	X	Y	X	Y			
1	2	3	4	5	6	7	8
н959У	-	-	640036.34	2429707.98	Метод спутниковых геодезических измерений (определений)	0.1	-
н960У	-	-	640073.71	2429717.39	Метод спутниковых геодезических измерений (определений)	0.1	-
13	-	-	640072.09	2429722.29	Метод спутниковых геодезических измерений (определений)	0.1	-
н961У	-	-	640069.69	2429738.22	Метод спутниковых геодезических измерений (определений)	0.1	-
н962У	-	-	640064.39	2429753.22	Метод спутниковых геодезических измерений (определений)	0.1	-
н963У	-	-	640024.59	2429737.74	Метод спутниковых геодезических измерений (определений)	0.1	-

1. Сведения о характерных точках границы уточняемого земельного участка с кадастровым номером 70:06:0101002:273 :							
Система координат 70.2						Зона № 2	
Обозначение характерных точек границ	Координаты, м				Метод определения координат	Формулы, примененные для расчета средней квадратической погрешности определения координат характерных точек границ (Mt), с подставленными в такие формулы значениями и итоговые (вычисленные) значения Mt, м	Описание закрепления точки
	содержатся в Едином государственном реестре недвижимости		определены в результате выполнения комплексных кадастровых работ				
	X	Y	X	Y			
1	2	3	4	5	6	7	8
н959У	-	-	640036.34	2429707.98	Метод спутниковых геодезических измерений (определений)	0.1	-
2. Сведения о частях границ уточняемого земельного участка с кадастровым номером 70:06:0101002:273 :							
Обозначение части границ		Горизонтальное проложение (S), м	Описание прохождения части границ	Сведения о согласовании местоположения границ (согласовано/спорное)			
от т.	до т.						
1	2	3	4	5			
н959У	н960У	38.54	-	-			
н960У	13	5.16	-	-			
13	н961У	16.11	-	-			
н961У	н962У	15.91	-	-			
н962У	н963У	42.70	-	-			
н963У	н959У	32.00	-	-			
3. Сведения о характеристиках уточняемого земельного участка с кадастровым номером 70:06:0101002:273 :							
№ п/п	Наименование характеристики земельного участка		Значение характеристики				
1	2		3				
1.	Адрес земельного участка		Российская Федерация, Томская область, район Каргасокский, село Каргасок, улица Гоголя, дом 16				
1.1.	Сведения о местоположении земельного участка (при отсутствии адреса) в структурированном в соответствии с федеральной информационной адресной системой виде		-				
1.2.	Дополнительные сведения о местоположении земельного участка		-				
2.	Площадь земельного участка ± величина погрешности определения (вычисления) площади (P ± ΔP), м2		1415 ± 13				
3.	Формула, примененная для вычисления предельной погрешности определения площади земельного участка, с подставленными значениями и итоговые (вычисленные) значения (ΔP), м2		$\Delta P = 3.5 * Mt * \sqrt{P} = 3.5 * 0,1 * \sqrt{1415} = 13$				
4.	Площадь земельного участка согласно сведениям Единого государственного реестра недвижимости (Pкад), м2		1396				
5.	Оценка расхождения P и Pкад (P - Pкад), м2		19				

**3. Сведения о характеристиках уточняемого земельного участка с кадастровым номером 70:06:0101002:273 :**

<b>№ п/п</b>	<b>Наименование характеристики земельного участка</b>	<b>Значение характеристики</b>
<b>1</b>	<b>2</b>	<b>3</b>
6.	Предельные минимальный и максимальный размеры земельного участка (Рмин и Рмакс), м2	- -
7.	Вид (виды) разрешенного использования	Для ведения личного подсобного хозяйства
7.1.	Дополнительные сведения об использовании земельного участка	-
8.	Кадастровый или иной государственный учетный номер (инвентарный) здания, сооружения, объекта незавершенного строительства, расположенного на земельном участке	70:06:0101002:1231
9.	Сведения о земельных участках (землях общего пользования, территории общего пользования), посредством которых обеспечивается доступ	Земли общего пользования (1) Земли общего пользования
10.	Иные сведения	-

**4. Пояснения к сведениям об уточняемом земельном участке с кадастровым номером 70:06:0101002:273 :**

1.	-
----	---

## Сведения об уточняемых земельных участках

**1. Сведения о характерных точках границы уточняемого земельного участка с кадастровым номером 70:06:0101002:280 :**

**Система координат 70.2**

**Зона № 2**

Обозначение характерных точек границ	Координаты, м				Метод опреде ления коор динат	Формулы, примененные для расчета средней квадратической погрешности определения координат характерных точек границ (Mt), с подставленными в такие формулы значениями и итоговые (вычисленные) значения Mt, м	Описание закрепле ния точки
	содержатся в Едином государственном реестре недвижимости		определены в результате выполнения комплексных кадастровых работ				
	X	Y	X	Y			
1	2	3	4	5	6	7	8
н964У	-	-	639868.71	2429711.66	Метод спутник овых геодези ческих измерен ий (опреде лений)	0.1	-
н965У	-	-	639846.06	2429704.99	Метод спутник овых геодези ческих измерен ий (опреде лений)	0.1	-
н966У	-	-	639847.98	2429697.04	Метод спутник овых геодези ческих измерен ий (опреде лений)	0.1	-
н967У	-	-	639849.90	2429690.88	Метод спутник овых геодези ческих измерен ий (опреде лений)	0.1	-
н968У	-	-	639873.05	2429701.04	Метод спутник овых геодези ческих измерен ий (опреде лений)	0.1	-
н964У	-	-	639868.71	2429711.66	Метод спутник овых геодези ческих измерен ий (опреде лений)	0.1	-

<b>2. Сведения о частях границ уточняемого земельного участка с кадастровым номером 70:06:0101002:280 :</b>				
Обозначение части границ		Горизонтальное проложение (S), м	Описание прохождения части границ	Сведения о согласовании местоположения границ (согласовано/спорное)
от т.	до т.			
1	2	3	4	5
н964У	н965У	23.61	-	-
н965У	н966У	8.18	-	-
н966У	н967У	6.45	-	-
н967У	н968У	25.28	-	-
н968У	н964У	11.47	-	-
<b>3. Сведения о характеристиках уточняемого земельного участка с кадастровым номером 70:06:0101002:280 :</b>				
№ п/п	Наименование характеристики земельного участка	Значение характеристики		
1	2	3		
1.	Адрес земельного участка	Российская Федерация, Томская область, район Каргасокский, село Каргасок, улица Гоголя, дом 27		
1.1.	Сведения о местоположении земельного участка (при отсутствии адреса) в структурированном в соответствии с федеральной информационной адресной системой виде	-		
1.2.	Дополнительные сведения о местоположении земельного участка	-		
2.	Площадь земельного участка ± величина погрешности определения (вычисления) площади (P ± ΔP), м2	319 ± 6		
3.	Формула, примененная для вычисления предельной погрешности определения площади земельного участка, с подставленными значениями и итоговые (вычисленные) значения (ΔP), м2	$\Delta P = 3.5 * M_t * \sqrt{P} = 3.5 * 0,1 * \sqrt{319} = 6$		
4.	Площадь земельного участка согласно сведениям Единого государственного реестра недвижимости (P <sub>кад</sub> ), м2	300		
5.	Оценка расхождения P и P <sub>кад</sub> (P - P <sub>кад</sub> ), м2	19		
6.	Предельные минимальный и максимальный размеры земельного участка (P <sub>мин</sub> и P <sub>макс</sub> ), м2	-		
7.	Вид (виды) разрешенного использования	Личное подсобное хозяйство		
7.1.	Дополнительные сведения об использовании земельного участка	-		
8.	Кадастровый или иной государственный учетный номер (инвентарный) здания, сооружения, объекта незавершенного строительства, расположенного на земельном участке	-		
9.	Сведения о земельных участках (землях общего пользования, территории общего пользования), посредством которых обеспечивается доступ	Земли общего пользования (1) Земли общего пользования		
10.	Иные сведения	-		
<b>4. Пояснения к сведениям об уточняемом земельном участке с кадастровым номером 70:06:0101002:280 :</b>				
1.	-			

## Сведения об уточняемых земельных участках

**1. Сведения о характерных точках границы уточняемого земельного участка с кадастровым номером 70:06:0101002:2951 :**

**Система координат 70.2**

**Зона № 2**

Обозначение характерных точек границ	Координаты, м				Метод опреде ления коор динат	Формулы, примененные для расчета средней квадратической погрешности определения координат характерных точек границ (Mt), с подставленными в такие формулы значениями и итоговые (вычисленные) значения Mt, м	Описание закрепле ния точки
	содержатся в Едином государственном реестре недвижимости		определены в результате выполнения комплексных кадастровых работ				
	X	Y	X	Y			
1	2	3	4	5	6	7	8
н969У	-	-	640375.78	2428517.55	Метод спутник овых геодези ческих измерен ий (опреде лений)	0.1	-
н970У	-	-	640368.70	2428512.78	Метод спутник овых геодези ческих измерен ий (опреде лений)	0.1	-
н971У	-	-	640362.17	2428507.02	Метод спутник овых геодези ческих измерен ий (опреде лений)	0.1	-
н972У	-	-	640334.48	2428488.92	Метод спутник овых геодези ческих измерен ий (опреде лений)	0.1	-
н973У	-	-	640350.03	2428472.50	Метод спутник овых геодези ческих измерен ий (опреде лений)	0.1	-
н974У	-	-	640390.43	2428500.40	Метод спутник овых геодези ческих измерен ий (опреде лений)	0.1	-

1. Сведения о характерных точках границы уточняемого земельного участка с кадастровым номером 70:06:0101002:2951 :							
Система координат 70.2						Зона № 2	
Обозначение характерных точек границ	Координаты, м				Метод определения координат	Формулы, примененные для расчета средней квадратической погрешности определения координат характерных точек границ (Mt), с подставленными в такие формулы значениями и итоговые (вычисленные) значения Mt, м	Описание закрепления точки
	содержатся в Едином государственном реестре недвижимости		определены в результате выполнения комплексных кадастровых работ				
	X	Y	X	Y			
1	2	3	4	5	6	7	8
н969У	-	-	640375.78	2428517.55	Метод спутниковых геодезических измерений (определений)	0.1	-
2. Сведения о частях границ уточняемого земельного участка с кадастровым номером 70:06:0101002:2951 :							
Обозначение части границ		Горизонтальное проложение (S), м	Описание прохождения части границ	Сведения о согласовании местоположения границ (согласовано/спорное)			
от т.	до т.						
1	2	3	4	5			
н969У	н970У	8.54	-	-			
н970У	н971У	8.71	-	-			
н971У	н972У	33.08	-	-			
н972У	н973У	22.61	-	-			
н973У	н974У	49.10	-	-			
н974У	н969У	22.56	-	-			
3. Сведения о характеристиках уточняемого земельного участка с кадастровым номером 70:06:0101002:2951 :							
№ п/п	Наименование характеристики земельного участка		Значение характеристики				
1	2		3				
1.	Адрес земельного участка		Российская Федерация, 636700, Томская область, район Каргасокский, село Каргасок, улица Молодежная				
1.1.	Сведения о местоположении земельного участка (при отсутствии адреса) в структурированном в соответствии с федеральной информационной адресной системой виде		-				
1.2.	Дополнительные сведения о местоположении земельного участка		-				
2.	Площадь земельного участка ± величина погрешности определения (вычисления) площади (P ± ΔP), м2		1095 ± 12				
3.	Формула, примененная для вычисления предельной погрешности определения площади земельного участка, с подставленными значениями и итоговые (вычисленные) значения (ΔP), м2		$\Delta P = 3.5 * Mt * \sqrt{P} = 3.5 * 0,1 * \sqrt{1095} = 12$				
4.	Площадь земельного участка согласно сведениям Единого государственного реестра недвижимости (Pкад), м2		1048				
5.	Оценка расхождения P и Pкад (P - Pкад), м2		47				



**3. Сведения о характеристиках уточняемого земельного участка с кадастровым номером 70:06:0101002:2951 :**

<b>№ п/п</b>	<b>Наименование характеристики земельного участка</b>	<b>Значение характеристики</b>
<b>1</b>	<b>2</b>	<b>3</b>
6.	Предельные минимальный и максимальный размеры земельного участка (Рмин и Рмакс), м2	- -
7.	Вид (виды) разрешенного использования	для ведения личного подсобного хозяйства
7.1.	Дополнительные сведения об использовании земельного участка	-
8.	Кадастровый или иной государственный учетный номер (инвентарный) здания, сооружения, объекта незавершенного строительства, расположенного на земельном участке	70:06:0101002:1790
9.	Сведения о земельных участках (землях общего пользования, территории общего пользования), посредством которых обеспечивается доступ	Земли общего пользования (1) Земли общего пользования
10.	Иные сведения	-

**4. Пояснения к сведениям об уточняемом земельном участке с кадастровым номером 70:06:0101002:2951 :**

1.	-
----	---

## Сведения об уточняемых земельных участках

**1. Сведения о характерных точках границы уточняемого земельного участка с кадастровым номером 70:06:0101002:2609 :**

**Система координат 70.2**

**Зона № 2**

Обозначение характерных точек границ	Координаты, м				Метод определения координат	Формулы, примененные для расчета средней квадратической погрешности определения координат характерных точек границ (Mt), с подставленными в такие формулы значениями и итоговые (вычисленные) значения Mt, м	Описание закрепления точки
	содержатся в Едином государственном реестре недвижимости		определены в результате выполнения комплексных кадастровых работ				
	X	Y	X	Y			
1	2	3	4	5	6	7	8
н975У	-	-	640289.67	2428743.40	Метод спутниковых геодезических измерений (определений)	0.1	-
н976У	-	-	640301.03	2428720.20	Метод спутниковых геодезических измерений (определений)	0.1	-
н977У	-	-	640348.43	2428743.00	Метод спутниковых геодезических измерений (определений)	0.1	-
н978У	-	-	640333.51	2428763.19	Метод спутниковых геодезических измерений (определений)	0.1	-
н979У	-	-	640303.27	2428749.92	Метод спутниковых геодезических измерений (определений)	0.1	-
н980У	-	-	640298.52	2428747.21	Метод спутниковых геодезических измерений (определений)	0.1	-

1. Сведения о характерных точках границы уточняемого земельного участка с кадастровым номером 70:06:0101002:2609 :							
Система координат 70.2						Зона № 2	
Обозначение характерных точек границ	Координаты, м				Метод определения координат	Формулы, примененные для расчета средней квадратической погрешности определения координат характерных точек границ (Mt), с подставленными в такие формулы значениями и итоговые (вычисленные) значения Mt, м	Описание закрепления точки
	содержатся в Едином государственном реестре недвижимости		определены в результате выполнения комплексных кадастровых работ				
	X	Y	X	Y			
1	2	3	4	5	6	7	8
н975У	-	-	640289.67	2428743.40	Метод спутниковых геодезических измерений (определений)	0.1	-
2. Сведения о частях границ уточняемого земельного участка с кадастровым номером 70:06:0101002:2609 :							
Обозначение части границ		Горизонтальное проложение (S), м	Описание прохождения части границ	Сведения о согласовании местоположения границ (согласовано/спорное)			
от т.	до т.						
1	2	3	4	5			
н975У	н976У	25.83	-	-			
н976У	н977У	52.60	-	-			
н977У	н978У	25.10	-	-			
н978У	н979У	33.02	-	-			
н979У	н980У	5.47	-	-			
н980У	н975У	9.64	-	-			
3. Сведения о характеристиках уточняемого земельного участка с кадастровым номером 70:06:0101002:2609 :							
№ п/п	Наименование характеристики земельного участка		Значение характеристики				
1	2		3				
1.	Адрес земельного участка		Российская Федерация, Томская область, район Каргасокский, село Каргасок, улица Молодежная, дом 4				
1.1.	Сведения о местоположении земельного участка (при отсутствии адреса) в структурированном в соответствии с федеральной информационной адресной системой виде		-				
1.2.	Дополнительные сведения о местоположении земельного участка		-				
2.	Площадь земельного участка ± величина погрешности определения (вычисления) площади (P ± ΔP), м2		1275 ± 12				
3.	Формула, примененная для вычисления предельной погрешности определения площади земельного участка, с подставленными значениями и итоговые (вычисленные) значения (ΔP), м2		$\Delta P = 3.5 * Mt * \sqrt{P} = 3.5 * 0,1 * \sqrt{1275} = 12$				
4.	Площадь земельного участка согласно сведениям Единого государственного реестра недвижимости (Pкад), м2		1212				
5.	Оценка расхождения P и Pкад (P - Pкад), м2		63				

**3. Сведения о характеристиках уточняемого земельного участка с кадастровым номером 70:06:0101002:2609 :**

<b>№ п/п</b>	<b>Наименование характеристики земельного участка</b>	<b>Значение характеристики</b>
<b>1</b>	<b>2</b>	<b>3</b>
6.	Предельные минимальный и максимальный размеры земельного участка (Рмин и Рмакс), м2	- -
7.	Вид (виды) разрешенного использования	Для ведения личного подсобного хозяйства
7.1.	Дополнительные сведения об использовании земельного участка	-
8.	Кадастровый или иной государственный учетный номер (инвентарный) здания, сооружения, объекта незавершенного строительства, расположенного на земельном участке	-
9.	Сведения о земельных участках (землях общего пользования, территории общего пользования), посредством которых обеспечивается доступ	Земли общего пользования (1) Земли общего пользования
10.	Иные сведения	-

**4. Пояснения к сведениям об уточняемом земельном участке с кадастровым номером 70:06:0101002:2609 :**

1.	-
----	---

## Сведения об уточняемых земельных участках

**1. Сведения о характерных точках границы уточняемого земельного участка с кадастровым номером 70:06:0101002:604 :**

**Система координат 70.2**

**Зона № 2**

Обозначение характерных точек границ	Координаты, м				Метод определения координат	Формулы, примененные для расчета средней квадратической погрешности определения координат характерных точек границ (Mt), с подставленными в такие формулы значениями и итоговые (вычисленные) значения Mt, м	Описание закрепления точки
	содержатся в Едином государственном реестре недвижимости		определены в результате выполнения комплексных кадастровых работ				
	X	Y	X	Y			
1	2	3	4	5	6	7	8
н976У	-	-	640301.03	2428720.20	Метод спутниковых геодезических измерений (определений)	0.1	-
н981У	-	-	640311.63	2428697.30	Метод спутниковых геодезических измерений (определений)	0.1	-
н982У	-	-	640314.27	2428698.52	Метод спутниковых геодезических измерений (определений)	0.1	-
н983У	-	-	640350.91	2428716.95	Метод спутниковых геодезических измерений (определений)	0.1	-
н984У	-	-	640360.38	2428720.90	Метод спутниковых геодезических измерений (определений)	0.1	-
н985У	-	-	640349.70	2428743.09	Метод спутниковых геодезических измерений (определений)	0.1	-

1. Сведения о характерных точках границы уточняемого земельного участка с кадастровым номером 70:06:0101002:604 :							
Система координат 70.2							Зона № 2
Обозначение характерных точек границ	Координаты, м				Метод определения координат	Формулы, примененные для расчета средней квадратической погрешности определения координат характерных точек границ (Mt), с подставленными в такие формулы значениями и итоговые (вычисленные) значения Mt, м	Описание закрепления точки
	содержатся в Едином государственном реестре недвижимости		определены в результате выполнения комплексных кадастровых работ				
	X	Y	X	Y			
1	2	3	4	5	6	7	8
н977У	-	-	640348.43	2428743.00	Метод спутниковых геодезических измерений (определений)	0.1	-
н976У	-	-	640301.03	2428720.20	Метод спутниковых геодезических измерений (определений)	0.1	-
2. Сведения о частях границ уточняемого земельного участка с кадастровым номером 70:06:0101002:604 :							
Обозначение части границ		Горизонтальное проложение (S), м	Описание прохождения части границ	Сведения о согласовании местоположения границ (согласовано/спорное)			
от т.	до т.						
1	2	3	4	5			
н976У	н981У	25.23	-	-			
н981У	н982У	2.91	-	-			
н982У	н983У	41.01	-	-			
н983У	н984У	10.26	-	-			
н984У	н985У	24.63	-	-			
н985У	н977У	1.27	-	-			
н977У	н976У	52.60	-	-			
3. Сведения о характеристиках уточняемого земельного участка с кадастровым номером 70:06:0101002:604 :							
№ п/п	Наименование характеристики земельного участка			Значение характеристики			
1	2			3			
1.	Адрес земельного участка			Российская Федерация, Томская область, район Каргасокский, село Каргасок, улица Молодежная, дом 6			
1.1.	Сведения о местоположении земельного участка (при отсутствии адреса) в структурированном в соответствии с федеральной информационной адресной системой виде			-			
1.2.	Дополнительные сведения о местоположении земельного участка			-			

<b>3. Сведения о характеристиках уточняемого земельного участка с кадастровым номером 70:06:0101002:604 :</b>		
<b>№ п/п</b>	<b>Наименование характеристики земельного участка</b>	<b>Значение характеристики</b>
<b>1</b>	<b>2</b>	<b>3</b>
2.	Площадь земельного участка $\pm$ величина погрешности определения (вычисления) площади ( $P \pm \Delta P$ ), м <sup>2</sup>	1344 $\pm$ 13
3.	Формула, примененная для вычисления предельной погрешности определения площади земельного участка, с подставленными значениями и итоговые (вычисленные) значения ( $\Delta P$ ), м <sup>2</sup>	$\Delta P = 3.5 * M_t * \sqrt{P} = 3.5 * 0,1 * \sqrt{1344} = 13$
4.	Площадь земельного участка согласно сведениям Единого государственного реестра недвижимости ( $P_{\text{кад}}$ ), м <sup>2</sup>	1326
5.	Оценка расхождения $P$ и $P_{\text{кад}}$ ( $P - P_{\text{кад}}$ ), м <sup>2</sup>	18
6.	Предельные минимальный и максимальный размеры земельного участка ( $P_{\text{мин}}$ и $P_{\text{макс}}$ ), м <sup>2</sup>	- -
7.	Вид (виды) разрешенного использования	Для ведения личного подсобного хозяйства
7.1.	Дополнительные сведения об использовании земельного участка	-
8.	Кадастровый или иной государственный учетный номер (инвентарный) здания, сооружения, объекта незавершенного строительства, расположенного на земельном участке	-
9.	Сведения о земельных участках (землях общего пользования, территории общего пользования), посредством которых обеспечивается доступ	Земли общего пользования (1) Земли общего пользования
10.	Иные сведения	-
<b>4. Пояснения к сведениям об уточняемом земельном участке с кадастровым номером 70:06:0101002:604 :</b>		
1.	-	

## Сведения об уточняемых земельных участках

**1. Сведения о характерных точках границы уточняемого земельного участка с кадастровым номером 70:06:0101002:599 :**

**Система координат 70.2**

**Зона № 2**

Обозначение характерных точек границ	Координаты, м				Метод опреде ления коор динат	Формулы, примененные для расчета средней квадратической погрешности определения координат характерных точек границ (Mt), с подставленными в такие формулы значениями и итоговые (вычисленные) значения Mt, м	Описание закрепле ния точки
	содержатся в Едином государственном реестре недвижимости		определены в результате выполнения комплексных кадастровых работ				
	X	Y	X	Y			
1	2	3	4	5	6	7	8
н986У	-	-	640326.96	2428671.63	Метод спутник овых геодези ческих измерен ий (опреде лений)	0.1	-
н987У	-	-	640336.03	2428646.10	Метод спутник овых геодези ческих измерен ий (опреде лений)	0.1	-
н988У	-	-	640386.25	2428676.05	Метод спутник овых геодези ческих измерен ий (опреде лений)	0.1	-
н989У	-	-	640374.03	2428694.08	Метод спутник овых геодези ческих измерен ий (опреде лений)	0.1	-
н990У	-	-	640368.58	2428691.86	Метод спутник овых геодези ческих измерен ий (опреде лений)	0.1	-
н986У	-	-	640326.96	2428671.63	Метод спутник овых геодези ческих измерен ий (опреде лений)	0.1	-



<b>2. Сведения о частях границ уточняемого земельного участка с кадастровым номером 70:06:0101002:599 :</b>				
Обозначение части границ		Горизонтальное проложение (S), м	Описание прохождения части границ	Сведения о согласовании местоположения границ (согласовано/спорное)
от т.	до т.			
1	2	3	4	5
н986У	н987У	27.09	-	-
н987У	н988У	58.47	-	-
н988У	н989У	21.78	-	-
н989У	н990У	5.88	-	-
н990У	н986У	46.28	-	-
<b>3. Сведения о характеристиках уточняемого земельного участка с кадастровым номером 70:06:0101002:599 :</b>				
№ п/п	Наименование характеристики земельного участка		Значение характеристики	
1	2		3	
1.	Адрес земельного участка		Российская Федерация, Томская область, район Каргасокский, село Каргасок, улица Молодежная, дом 10	
1.1.	Сведения о местоположении земельного участка (при отсутствии адреса) в структурированном в соответствии с федеральной информационной адресной системой виде		-	
1.2.	Дополнительные сведения о местоположении земельного участка		-	
2.	Площадь земельного участка ± величина погрешности определения (вычисления) площади (P ± ΔP), м2		1347 ± 13	
3.	Формула, примененная для вычисления предельной погрешности определения площади земельного участка, с подставленными значениями и итоговые (вычисленные) значения (ΔP), м2		$\Delta P = 3.5 * M_t * \sqrt{P} = 3.5 * 0,1 * \sqrt{1347} = 13$	
4.	Площадь земельного участка согласно сведениям Единого государственного реестра недвижимости (P <sub>кад</sub> ), м2		1315	
5.	Оценка расхождения P и P <sub>кад</sub> (P - P <sub>кад</sub> ), м2		32	
6.	Предельные минимальный и максимальный размеры земельного участка (P <sub>мин</sub> и P <sub>макс</sub> ), м2		- -	
7.	Вид (виды) разрешенного использования		Для ведения личного подсобного хозяйства	
7.1.	Дополнительные сведения об использовании земельного участка		-	
8.	Кадастровый или иной государственный учетный номер (инвентарный) здания, сооружения, объекта незавершенного строительства, расположенного на земельном участке		70:06:0101002:1388	
9.	Сведения о земельных участках (землях общего пользования, территории общего пользования), посредством которых обеспечивается доступ		Земли общего пользования (1) Земли общего пользования	
10.	Иные сведения		-	
<b>4. Пояснения к сведениям об уточняемом земельном участке с кадастровым номером 70:06:0101002:599 :</b>				
1.	-			

## Сведения об уточняемых земельных участках

**1. Сведения о характерных точках границы уточняемого земельного участка с кадастровым номером 70:06:0101002:600 :**

**Система координат 70.2**

**Зона № 2**

Обозначение характерных точек границ	Координаты, м				Метод опреде ления коор динат	Формулы, примененные для расчета средней квадратической погрешности определения координат характерных точек границ (Mt), с подставленными в такие формулы значениями и итоговые (вычисленные) значения Mt, м	Описание закрепле ния точки
	содержатся в Едином государственном реестре недвижимости		определены в результате выполнения комплексных кадастровых работ				
	X	Y	X	Y			
1	2	3	4	5	6	7	8
н991У	-	-	640360.96	2428607.47	Метод спутник овых геодези ческих измерен ий (опреде лений)	0.1	-
н992У	-	-	640372.89	2428616.66	Метод спутник овых геодези ческих измерен ий (опреде лений)	0.1	-
н993У	-	-	640366.13	2428630.26	Метод спутник овых геодези ческих измерен ий (опреде лений)	0.1	-
н994У	-	-	640362.10	2428624.94	Метод спутник овых геодези ческих измерен ий (опреде лений)	0.1	-
н995У	-	-	640353.93	2428620.74	Метод спутник овых геодези ческих измерен ий (опреде лений)	0.1	-
н996У	-	-	640352.58	2428624.13	Метод спутник овых геодези ческих измерен ий (опреде лений)	0.1	-

1. Сведения о характерных точках границы уточняемого земельного участка с кадастровым номером 70:06:0101002:600 :							
Система координат 70.2						Зона № 2	
Обозначение характерных точек границ	Координаты, м				Метод определения координат	Формулы, примененные для расчета средней квадратической погрешности определения координат характерных точек границ (Mt), с подставленными в такие формулы значениями и итоговые (вычисленные) значения Mt, м	Описание закрепления точки
	содержатся в Едином государственном реестре недвижимости		определены в результате выполнения комплексных кадастровых работ				
	X	Y	X	Y			
1	2	3	4	5	6	7	8
н997У	-	-	640349.22	2428622.59	Метод спутниковых геодезических измерений (определений)	0.1	-
н991У	-	-	640360.96	2428607.47	Метод спутниковых геодезических измерений (определений)	0.1	-
2. Сведения о частях границ уточняемого земельного участка с кадастровым номером 70:06:0101002:600 :							
Обозначение части границ		Горизонтальное проложение (S), м		Описание прохождения части границ	Сведения о согласовании местоположения границ (согласовано/спорное)		
от т.	до т.						
1	2	3		4	5		
н991У	н992У	15.06		-	-		
н992У	н993У	15.19		-	-		
н993У	н994У	6.67		-	-		
н994У	н995У	9.19		-	-		
н995У	н996У	3.65		-	-		
н996У	н997У	3.70		-	-		
н997У	н991У	19.14		-	-		
3. Сведения о характеристиках уточняемого земельного участка с кадастровым номером 70:06:0101002:600 :							
№ п/п	Наименование характеристики земельного участка			Значение характеристики			
1	2			3			
1.	Адрес земельного участка			Российская Федерация, Томская область, район Каргасокский, село Каргасок, улица Молодежная, дом 14			
1.1.	Сведения о местоположении земельного участка (при отсутствии адреса) в структурированном в соответствии с федеральной информационной адресной системой виде			-			
1.2.	Дополнительные сведения о местоположении земельного участка			-			

<b>3. Сведения о характеристиках уточняемого земельного участка с кадастровым номером 70:06:0101002:600 :</b>		
<b>№ п/п</b>	<b>Наименование характеристики земельного участка</b>	<b>Значение характеристики</b>
<b>1</b>	<b>2</b>	<b>3</b>
2.	Площадь земельного участка $\pm$ величина погрешности определения (вычисления) площади ( $P \pm \Delta P$ ), м <sup>2</sup>	245 $\pm$ 5
3.	Формула, примененная для вычисления предельной погрешности определения площади земельного участка, с подставленными значениями и итоговые (вычисленные) значения ( $\Delta P$ ), м <sup>2</sup>	$\Delta P = 3.5 * M_{it} * \sqrt{P} = 3.5 * 0,1 * \sqrt{245} = 5$
4.	Площадь земельного участка согласно сведениям Единого государственного реестра недвижимости ( $P_{кад}$ ), м <sup>2</sup>	241
5.	Оценка расхождения $P$ и $P_{кад}$ ( $P - P_{кад}$ ), м <sup>2</sup>	4
6.	Предельные минимальный и максимальный размеры земельного участка ( $P_{мин}$ и $P_{макс}$ ), м <sup>2</sup>	- -
7.	Вид (виды) разрешенного использования	Для ведения личного подсобного хозяйства
7.1.	Дополнительные сведения об использовании земельного участка	-
8.	Кадастровый или иной государственный учетный номер (инвентарный) здания, сооружения, объекта незавершенного строительства, расположенного на земельном участке	70:06:0101002:1455
9.	Сведения о земельных участках (землях общего пользования, территории общего пользования), посредством которых обеспечивается доступ	Земли общего пользования (1) Земли общего пользования
10.	Иные сведения	-
<b>4. Пояснения к сведениям об уточняемом земельном участке с кадастровым номером 70:06:0101002:600 :</b>		
1.	-	

## Сведения об уточняемых земельных участках

**1. Сведения о характерных точках границы уточняемого земельного участка с кадастровым номером 70:06:0101002:470 :**

**Система координат 70.2**

**Зона № 2**

Обозначение характерных точек границ	Координаты, м				Метод определения координат	Формулы, примененные для расчета средней квадратической погрешности определения координат характерных точек границ (Mt), с подставленными в такие формулы значениями и итоговые (вычисленные) значения Mt, м	Описание закрепления точки
	содержатся в Едином государственном реестре недвижимости		определены в результате выполнения комплексных кадастровых работ				
	X	Y	X	Y			
1	2	3	4	5	6	7	8
н998У	-	-	639730.86	2430253.14	Метод спутниковых геодезических измерений (определений)	0.1	-
н999У	-	-	639727.06	2430252.09	Метод спутниковых геодезических измерений (определений)	0.1	-
н1000У	-	-	639735.32	2430229.23	Метод спутниковых геодезических измерений (определений)	0.1	-
н1001У	-	-	639739.38	2430231.30	Метод спутниковых геодезических измерений (определений)	0.1	-
н998У	-	-	639730.86	2430253.14	Метод спутниковых геодезических измерений (определений)	0.1	-

<b>2. Сведения о частях границ уточняемого земельного участка с кадастровым номером 70:06:0101002:470 :</b>				
Обозначение части границ		Горизонтальное проложение (S), м	Описание прохождения части границ	Сведения о согласовании местоположения границ (согласовано/спорное)
от т.	до т.			
1	2	3	4	5
н998У	н999У	3.94	-	-
н999У	н1000У	24.31	-	-
н1000У	н1001У	4.56	-	-
н1001У	н998У	23.44	-	-
<b>3. Сведения о характеристиках уточняемого земельного участка с кадастровым номером 70:06:0101002:470 :</b>				
№ п/п	Наименование характеристики земельного участка	Значение характеристики		
1	2	3		
1.	Адрес земельного участка	Российская Федерация, Томская область, район Каргасокский, село Каргасок, улица Культурная, дом 3		
1.1.	Сведения о местоположении земельного участка (при отсутствии адреса) в структурированном в соответствии с федеральной информационной адресной системой виде	-		
1.2.	Дополнительные сведения о местоположении земельного участка	-		
2.	Площадь земельного участка ± величина погрешности определения (вычисления) площади (P ± ΔP), м2	101 ± 4		
3.	Формула, примененная для вычисления предельной погрешности определения площади земельного участка, с подставленными значениями и итоговые (вычисленные) значения (ΔP), м2	$\Delta P = 3.5 * M_t * \sqrt{P} = 3.5 * 0,1 * \sqrt{101} = 4$		
4.	Площадь земельного участка согласно сведениям Единого государственного реестра недвижимости (P <sub>кад</sub> ), м2	100		
5.	Оценка расхождения P и P <sub>кад</sub> (P - P <sub>кад</sub> ), м2	1		
6.	Предельные минимальный и максимальный размеры земельного участка (P <sub>мин</sub> и P <sub>макс</sub> ), м2	-		
7.	Вид (виды) разрешенного использования	Личное подсобное хозяйство		
7.1.	Дополнительные сведения об использовании земельного участка	-		
8.	Кадастровый или иной государственный учетный номер (инвентарный) здания, сооружения, объекта незавершенного строительства, расположенного на земельном участке	-		
9.	Сведения о земельных участках (землях общего пользования, территории общего пользования), посредством которых обеспечивается доступ	Земли общего пользования (1) Земли общего пользования		
10.	Иные сведения	-		
<b>4. Пояснения к сведениям об уточняемом земельном участке с кадастровым номером 70:06:0101002:470 :</b>				
1.	-			

## Сведения об уточняемых земельных участках

**1. Сведения о характерных точках границы уточняемого земельного участка с кадастровым номером 70:06:0101002:447 :**

**Система координат 70.2**

**Зона № 2**

Обозначение характерных точек границ	Координаты, м				Метод опреде ления коор динат	Формулы, примененные для расчета средней квадратической погрешности определения координат характерных точек границ (Mt), с подставленными в такие формулы значениями и итоговые (вычисленные) значения Mt, м	Описание закрепле ния точки
	содержатся в Едином государственном реестре недвижимости		определены в результате выполнения комплексных кадастровых работ				
	X	Y	X	Y			
1	2	3	4	5	6	7	8
н1002У	-	-	639793.52	2430098.13	Метод спутник овых геодези ческих измерен ий (опреде лений)	0.1	-
н1003У	-	-	639748.55	2430079.90	Метод спутник овых геодези ческих измерен ий (опреде лений)	0.1	-
н1004У	-	-	639760.83	2430051.99	Метод спутник овых геодези ческих измерен ий (опреде лений)	0.1	-
н1005У	-	-	639803.38	2430070.40	Метод спутник овых геодези ческих измерен ий (опреде лений)	0.1	-
н1006У	-	-	639796.12	2430090.73	Метод спутник овых геодези ческих измерен ий (опреде лений)	0.1	-
н1007У	-	-	639796.59	2430090.86	Метод спутник овых геодези ческих измерен ий (опреде лений)	0.1	-

**1. Сведения о характерных точках границы уточняемого земельного участка с кадастровым номером 70:06:0101002:447 :**

Система координат 70.2					Зона № 2		
Обозначение характерных точек границ	Координаты, м				Метод определения координат	Формулы, примененные для расчета средней квадратической погрешности определения координат характерных точек границ (Mt), с подставленными в такие формулы значениями и итоговые (вычисленные) значения Mt, м	Описание закрепления точки
	содержатся в Едином государственном реестре недвижимости		определены в результате выполнения комплексных кадастровых работ				
	X	Y	X	Y			
1	2	3	4	5	6	7	8
н1008У	-	-	639794.98	2430096.97	Метод спутниковых геодезических измерений (определений)	0.1	-
н1009У	-	-	639794.03	2430096.72	Метод спутниковых геодезических измерений (определений)	0.1	-
н1002У	-	-	639793.52	2430098.13	Метод спутниковых геодезических измерений (определений)	0.1	-

**2. Сведения о частях границ уточняемого земельного участка с кадастровым номером 70:06:0101002:447 :**

Обозначение части границ		Горизонтальное проложение (S), м	Описание прохождения части границ	Сведения о согласовании местоположения границ (согласовано/спорное)
от т.	до т.			
1	2	3	4	5
н1002У	н1003У	48.52	-	-
н1003У	н1004У	30.49	-	-
н1004У	н1005У	46.36	-	-
н1005У	н1006У	21.59	-	-
н1006У	н1007У	0.49	-	-
н1007У	н1008У	6.32	-	-
н1008У	н1009У	0.98	-	-
н1009У	н1002У	1.50	-	-



<b>3. Сведения о характеристиках уточняемого земельного участка с кадастровым номером 70:06:0101002:447 :</b>		
<b>№ п/п</b>	<b>Наименование характеристики земельного участка</b>	<b>Значение характеристики</b>
<b>1</b>	<b>2</b>	<b>3</b>
1.	Адрес земельного участка	Российская Федерация, Томская область, район Каргасокский, село Каргасок, улица Культурная, дом 11
1.1.	Сведения о местоположении земельного участка (при отсутствии адреса) в структурированном в соответствии с федеральной информационной адресной системой виде	-
1.2.	Дополнительные сведения о местоположении земельного участка	-
2.	Площадь земельного участка $\pm$ величина погрешности определения (вычисления) площади ( $P \pm \Delta P$ ), м2	1424 $\pm$ 13
3.	Формула, примененная для вычисления предельной погрешности определения площади земельного участка, с подставленными значениями и итоговые (вычисленные) значения ( $\Delta P$ ), м2	$\Delta P = 3.5 * M_t * \sqrt{P} = 3.5 * 0,1 * \sqrt{1424} = 13$
4.	Площадь земельного участка согласно сведениям Единого государственного реестра недвижимости ( $P_{\text{кад}}$ ), м2	1390
5.	Оценка расхождения $P$ и $P_{\text{кад}}$ ( $P - P_{\text{кад}}$ ), м2	34
6.	Предельные минимальный и максимальный размеры земельного участка ( $P_{\text{мин}}$ и $P_{\text{макс}}$ ), м2	- -
7.	Вид (виды) разрешенного использования	Личное подсобное хозяйство
7.1.	Дополнительные сведения об использовании земельного участка	-
8.	Кадастровый или иной государственный учетный номер (инвентарный) здания, сооружения, объекта незавершенного строительства, расположенного на земельном участке	70:06:0101002:1019
9.	Сведения о земельных участках (землях общего пользования, территории общего пользования), посредством которых обеспечивается доступ	Земли общего пользования (1) Земли общего пользования
10.	Иные сведения	-
<b>4. Пояснения к сведениям об уточняемом земельном участке с кадастровым номером 70:06:0101002:447 :</b>		
1.	-	

## Сведения об уточняемых земельных участках

**1. Сведения о характерных точках границы уточняемого земельного участка с кадастровым номером 70:06:0101002:449 :**

**Система координат 70.2**

**Зона № 2**

Обозначение характерных точек границ	Координаты, м				Метод опреде ления коор динат	Формулы, примененные для расчета средней квадратической погрешности определения координат характерных точек границ (Mt), с подставленными в такие формулы значениями и итоговые (вычисленные) значения Mt, м	Описание закрепле ния точки
	содержатся в Едином государственном реестре недвижимости		определены в результате выполнения комплексных кадастровых работ				
	X	Y	X	Y			
1	2	3	4	5	6	7	8
н1004У	-	-	639760.83	2430051.99	Метод спутник овых геодези ческих измерен ий (опреде лений)	0.1	-
н1010У	-	-	639738.07	2430043.07	Метод спутник овых геодези ческих измерен ий (опреде лений)	0.1	-
н1011У	-	-	639744.53	2430025.88	Метод спутник овых геодези ческих измерен ий (опреде лений)	0.1	-
н1012У	-	-	639811.02	2430048.85	Метод спутник овых геодези ческих измерен ий (опреде лений)	0.1	-
н1013У	-	-	639810.63	2430049.90	Метод спутник овых геодези ческих измерен ий (опреде лений)	0.1	-
н1005У	-	-	639803.38	2430070.40	Метод спутник овых геодези ческих измерен ий (опреде лений)	0.1	-

1. Сведения о характерных точках границы уточняемого земельного участка с кадастровым номером 70:06:0101002:449 :							
Система координат 70.2						Зона № 2	
Обозначение характерных точек границ	Координаты, м				Метод определения координат	Формулы, примененные для расчета средней квадратической погрешности определения координат характерных точек границ (Mt), с подставленными в такие формулы значениями и итоговые (вычисленные) значения Mt, м	Описание закрепления точки
	содержатся в Едином государственном реестре недвижимости		определены в результате выполнения комплексных кадастровых работ				
	X	Y	X	Y			
1	2	3	4	5	6	7	8
н1004У	-	-	639760.83	2430051.99	Метод спутниковых геодезических измерений (определений)	0.1	-
2. Сведения о частях границ уточняемого земельного участка с кадастровым номером 70:06:0101002:449 :							
Обозначение части границ		Горизонтальное проложение (S), м	Описание прохождения части границ	Сведения о согласовании местоположения границ (согласовано/спорное)			
от т.	до т.						
1	2	3	4	5			
н1004У	н1010У	24.45	-	-			
н1010У	н1011У	18.36	-	-			
н1011У	н1012У	70.35	-	-			
н1012У	н1013У	1.12	-	-			
н1013У	н1005У	21.74	-	-			
н1005У	н1004У	46.36	-	-			
3. Сведения о характеристиках уточняемого земельного участка с кадастровым номером 70:06:0101002:449 :							
№ п/п	Наименование характеристики земельного участка		Значение характеристики				
1	2		3				
1.	Адрес земельного участка		Российская Федерация, Томская область, район Каргасокский, село Каргасок, улица Культурная, дом 13				
1.1.	Сведения о местоположении земельного участка (при отсутствии адреса) в структурированном в соответствии с федеральной информационной адресной системой виде		-				
1.2.	Дополнительные сведения о местоположении земельного участка		-				
2.	Площадь земельного участка ± величина погрешности определения (вычисления) площади (P ± ΔP), м2		1434 ± 13				
3.	Формула, примененная для вычисления предельной погрешности определения площади земельного участка, с подставленными значениями и итоговые (вычисленные) значения (ΔP), м2		$\Delta P = 3.5 * Mt * \sqrt{P} = 3.5 * 0,1 * \sqrt{1434} = 13$				
4.	Площадь земельного участка согласно сведениям Единого государственного реестра недвижимости (Pкад), м2		1382				
5.	Оценка расхождения P и Pкад (P - Pкад), м2		52				

**3. Сведения о характеристиках уточняемого земельного участка с кадастровым номером 70:06:0101002:449 :**

<b>№ п/п</b>	<b>Наименование характеристики земельного участка</b>	<b>Значение характеристики</b>
<b>1</b>	<b>2</b>	<b>3</b>
6.	Предельные минимальный и максимальный размеры земельного участка (Рмин и Рмакс), м2	- -
7.	Вид (виды) разрешенного использования	Личное подсобное хозяйство
7.1.	Дополнительные сведения об использовании земельного участка	-
8.	Кадастровый или иной государственный учетный номер (инвентарный) здания, сооружения, объекта незавершенного строительства, расположенного на земельном участке	-
9.	Сведения о земельных участках (землях общего пользования, территории общего пользования), посредством которых обеспечивается доступ	Земли общего пользования (1) Земли общего пользования
10.	Иные сведения	-

**4. Пояснения к сведениям об уточняемом земельном участке с кадастровым номером 70:06:0101002:449 :**

1. -

## Сведения об уточняемых земельных участках

**1. Сведения о характерных точках границы уточняемого земельного участка с кадастровым номером 70:06:0101002:451 :**

Система координат 70.2

Зона № 2

Обозначение характерных точек границ	Координаты, м				Метод определения координат	Формулы, примененные для расчета средней квадратической погрешности определения координат характерных точек границ (Mt), с подставленными в такие формулы значениями и итоговые (вычисленные) значения Mt, м	Описание закрепления точки
	содержатся в Едином государственном реестре недвижимости		определены в результате выполнения комплексных кадастровых работ				
	X	Y	X	Y			
1	2	3	4	5	6	7	8
н1011У	-	-	639744.53	2430025.88	Метод спутниковых геодезических измерений (определений)	0.1	-
н1014У	-	-	639754.42	2430007.16	Метод спутниковых геодезических измерений (определений)	0.1	-
н1015У	-	-	639817.64	2430026.57	Метод спутниковых геодезических измерений (определений)	0.1	-
н1012У	-	-	639811.02	2430048.85	Метод спутниковых геодезических измерений (определений)	0.1	-
н1011У	-	-	639744.53	2430025.88	Метод спутниковых геодезических измерений (определений)	0.1	-

<b>2. Сведения о частях границ уточняемого земельного участка с кадастровым номером 70:06:0101002:451 :</b>				
Обозначение части границ		Горизонтальное проложение (S), м	Описание прохождения части границ	Сведения о согласовании местоположения границ (согласовано/спорное)
от т.	до т.			
1	2	3	4	5
н1011У	н1014У	21.17	-	-
н1014У	н1015У	66.13	-	-
н1015У	н1012У	23.24	-	-
н1012У	н1011У	70.35	-	-
<b>3. Сведения о характеристиках уточняемого земельного участка с кадастровым номером 70:06:0101002:451 :</b>				
№ п/п	Наименование характеристики земельного участка	Значение характеристики		
1	2	3		
1.	Адрес земельного участка	Российская Федерация, Томская область, район Каргасокский, село Каргасок, улица Культурная, дом 15		
1.1.	Сведения о местоположении земельного участка (при отсутствии адреса) в структурированном в соответствии с федеральной информационной адресной системой виде	-		
1.2.	Дополнительные сведения о местоположении земельного участка	-		
2.	Площадь земельного участка ± величина погрешности определения (вычисления) площади (P ± ΔP), м2	1504 ± 14		
3.	Формула, примененная для вычисления предельной погрешности определения площади земельного участка, с подставленными значениями и итоговые (вычисленные) значения (ΔP), м2	$\Delta P = 3.5 * M_t * \sqrt{P} = 3.5 * 0,1 * \sqrt{1504} = 14$		
4.	Площадь земельного участка согласно сведениям Единого государственного реестра недвижимости (P <sub>кад</sub> ), м2	1463		
5.	Оценка расхождения P и P <sub>кад</sub> (P - P <sub>кад</sub> ), м2	41		
6.	Предельные минимальный и максимальный размеры земельного участка (P <sub>мин</sub> и P <sub>макс</sub> ), м2	-		
7.	Вид (виды) разрешенного использования	Личное подсобное хозяйство		
7.1.	Дополнительные сведения об использовании земельного участка	-		
8.	Кадастровый или иной государственный учетный номер (инвентарный) здания, сооружения, объекта незавершенного строительства, расположенного на земельном участке	70:06:0101002:1020		
9.	Сведения о земельных участках (землях общего пользования, территории общего пользования), посредством которых обеспечивается доступ	Земли общего пользования (1) Земли общего пользования		
10.	Иные сведения	-		
<b>4. Пояснения к сведениям об уточняемом земельном участке с кадастровым номером 70:06:0101002:451 :</b>				
1.	-			

## Сведения об уточняемых земельных участках

**1. Сведения о характерных точках границы уточняемого земельного участка с кадастровым номером 70:06:0101002:895 :**

**Система координат 70.2**

**Зона № 2**

Обозначение характерных точек границ	Координаты, м				Метод определения координат	Формулы, примененные для расчета средней квадратической погрешности определения координат характерных точек границ (Mt), с подставленными в такие формулы значениями и итоговые (вычисленные) значения Mt, м	Описание закрепления точки
	содержатся в Едином государственном реестре недвижимости		определены в результате выполнения комплексных кадастровых работ				
	X	Y	X	Y			
1	2	3	4	5	6	7	8
н1016У	-	-	639822.01	2429953.51	Метод спутниковых геодезических измерений (определений)	0.1	-
н1017У	-	-	639833.08	2429909.78	Метод спутниковых геодезических измерений (определений)	0.1	-
н1018У	-	-	639858.08	2429917.68	Метод спутниковых геодезических измерений (определений)	0.1	-
н1019У	-	-	639842.71	2429962.00	Метод спутниковых геодезических измерений (определений)	0.1	-
н1016У	-	-	639822.01	2429953.51	Метод спутниковых геодезических измерений (определений)	0.1	-

<b>2. Сведения о частях границ уточняемого земельного участка с кадастровым номером 70:06:0101002:895 :</b>				
Обозначение части границ		Горизонтальное проложение (S), м	Описание прохождения части границ	Сведения о согласовании местоположения границ (согласовано/спорное)
от т.	до т.			
1	2	3	4	5
н1016У	н1017У	45.11	-	-
н1017У	н1018У	26.22	-	-
н1018У	н1019У	46.91	-	-
н1019У	н1016У	22.37	-	-
<b>3. Сведения о характеристиках уточняемого земельного участка с кадастровым номером 70:06:0101002:895 :</b>				
№ п/п	Наименование характеристики земельного участка	Значение характеристики		
1	2	3		
1.	Адрес земельного участка	Российская Федерация, Томская область, район Каргасокский, село Каргасок, улица Культурная, дом 21		
1.1.	Сведения о местоположении земельного участка (при отсутствии адреса) в структурированном в соответствии с федеральной информационной адресной системой виде	-		
1.2.	Дополнительные сведения о местоположении земельного участка	-		
2.	Площадь земельного участка ± величина погрешности определения (вычисления) площади (P ± ΔP), м2	1114 ± 12		
3.	Формула, примененная для вычисления предельной погрешности определения площади земельного участка, с подставленными значениями и итоговые (вычисленные) значения (ΔP), м2	$\Delta P = 3.5 * M_t * \sqrt{P} = 3.5 * 0,1 * \sqrt{1114} = 12$		
4.	Площадь земельного участка согласно сведениям Единого государственного реестра недвижимости (P <sub>кад</sub> ), м2	1070		
5.	Оценка расхождения P и P <sub>кад</sub> (P - P <sub>кад</sub> ), м2	44		
6.	Предельные минимальный и максимальный размеры земельного участка (P <sub>мин</sub> и P <sub>макс</sub> ), м2	-		
7.	Вид (виды) разрешенного использования	Для ведения личного подсобного хозяйства		
7.1.	Дополнительные сведения об использовании земельного участка	-		
8.	Кадастровый или иной государственный учетный номер (инвентарный) здания, сооружения, объекта незавершенного строительства, расположенного на земельном участке	70:06:0101002:1017		
9.	Сведения о земельных участках (землях общего пользования, территории общего пользования), посредством которых обеспечивается доступ	Земли общего пользования (1) Земли общего пользования		
10.	Иные сведения	-		
<b>4. Пояснения к сведениям об уточняемом земельном участке с кадастровым номером 70:06:0101002:895 :</b>				
1.	-			



## Сведения об уточняемых земельных участках

**1. Сведения о характерных точках границы уточняемого земельного участка с кадастровым номером 70:06:0101002:466 :**

**Система координат 70.2**

**Зона № 2**

Обозначение характерных точек границ	Координаты, м				Метод опреде ления коор динат	Формулы, примененные для расчета средней квадратической погрешности определения координат характерных точек границ (Mt), с подставленными в такие формулы значениями и итоговые (вычисленные) значения Mt, м	Описание закрепле ния точки
	содержатся в Едином государственном реестре недвижимости		определены в результате выполнения комплексных кадастровых работ				
	X	Y	X	Y			
1	2	3	4	5	6	7	8
н1020У	-	-	639862.49	2429896.43	Метод спутник овых геодези ческих измерен ий (опреде лений)	0.1	-
н1021У	-	-	639835.41	2429886.96	Метод спутник овых геодези ческих измерен ий (опреде лений)	0.1	-
н1022У	-	-	639839.89	2429876.76	Метод спутник овых геодези ческих измерен ий (опреде лений)	0.1	-
н1023У	-	-	639865.94	2429886.01	Метод спутник овых геодези ческих измерен ий (опреде лений)	0.1	-
н1020У	-	-	639862.49	2429896.43	Метод спутник овых геодези ческих измерен ий (опреде лений)	0.1	-

<b>2. Сведения о частях границ уточняемого земельного участка с кадастровым номером 70:06:0101002:466 :</b>				
Обозначение части границ		Горизонтальное проложение (S), м	Описание прохождения части границ	Сведения о согласовании местоположения границ (согласовано/спорное)
от т.	до т.			
1	2	3	4	5
н1020У	н1021У	28.69	-	-
н1021У	н1022У	11.14	-	-
н1022У	н1023У	27.64	-	-
н1023У	н1020У	10.98	-	-
<b>3. Сведения о характеристиках уточняемого земельного участка с кадастровым номером 70:06:0101002:466 :</b>				
№ п/п	Наименование характеристики земельного участка	Значение характеристики		
1	2	3		
1.	Адрес земельного участка	Российская Федерация, Томская область, район Каргасокский, село Каргасок, улица Культурная, дом 25		
1.1.	Сведения о местоположении земельного участка (при отсутствии адреса) в структурированном в соответствии с федеральной информационной адресной системой виде	-		
1.2.	Дополнительные сведения о местоположении земельного участка	-		
2.	Площадь земельного участка ± величина погрешности определения (вычисления) площади (P ± ΔP), м2	311 ± 6		
3.	Формула, примененная для вычисления предельной погрешности определения площади земельного участка, с подставленными значениями и итоговые (вычисленные) значения (ΔP), м2	$\Delta P = 3.5 * M_t * \sqrt{P} = 3.5 * 0,1 * \sqrt{311} = 6$		
4.	Площадь земельного участка согласно сведениям Единого государственного реестра недвижимости (P <sub>кад</sub> ), м2	300		
5.	Оценка расхождения P и P <sub>кад</sub> (P - P <sub>кад</sub> ), м2	11		
6.	Предельные минимальный и максимальный размеры земельного участка (P <sub>мин</sub> и P <sub>макс</sub> ), м2	-		
7.	Вид (виды) разрешенного использования	Для ведения личного подсобного хозяйства		
7.1.	Дополнительные сведения об использовании земельного участка	-		
8.	Кадастровый или иной государственный учетный номер (инвентарный) здания, сооружения, объекта незавершенного строительства, расположенного на земельном участке	70:06:0101002:1015		
9.	Сведения о земельных участках (землях общего пользования, территории общего пользования), посредством которых обеспечивается доступ	Земли общего пользования (1) Земли общего пользования		
10.	Иные сведения	-		
<b>4. Пояснения к сведениям об уточняемом земельном участке с кадастровым номером 70:06:0101002:466 :</b>				
1.	-			

## Сведения об уточняемых земельных участках

**1. Сведения о характерных точках границы уточняемого земельного участка с кадастровым номером 70:06:0101002:472 :**

**Система координат 70.2**

**Зона № 2**

Обозначение характерных точек границ	Координаты, м				Метод определения координат	Формулы, примененные для расчета средней квадратической погрешности определения координат характерных точек границ (Mt), с подставленными в такие формулы значениями и итоговые (вычисленные) значения Mt, м	Описание закрепления точки
	содержатся в Едином государственном реестре недвижимости		определены в результате выполнения комплексных кадастровых работ				
	X	Y	X	Y			
1	2	3	4	5	6	7	8
н1024У	-	-	639901.34	2429797.82	Метод спутниковых геодезических измерений (определений)	0.1	-
н1025У	-	-	639895.35	2429814.38	Метод спутниковых геодезических измерений (определений)	0.1	-
н1026У	-	-	639880.19	2429809.09	Метод спутниковых геодезических измерений (определений)	0.1	-
н1027У	-	-	639877.66	2429808.56	Метод спутниковых геодезических измерений (определений)	0.1	-
н1028У	-	-	639855.71	2429800.36	Метод спутниковых геодезических измерений (определений)	0.1	-
н1029У	-	-	639863.44	2429780.62	Метод спутниковых геодезических измерений (определений)	0.1	-

**1. Сведения о характерных точках границы уточняемого земельного участка с кадастровым номером 70:06:0101002:472 :**

Система координат 70.2					Зона № 2		
Обозначение характерных точек границ	Координаты, м				Метод определения координат	Формулы, примененные для расчета средней квадратической погрешности определения координат характерных точек границ (Mt), с подставленными в такие формулы значениями и итоговые (вычисленные) значения Mt, м	Описание закрепления точки
	содержатся в Едином государственном реестре недвижимости		определены в результате выполнения комплексных кадастровых работ				
	X	Y	X	Y			
1	2	3	4	5	6	7	8
н1030У	-	-	639877.45	2429786.65	Метод спутниковых геодезических измерений (определений)	0.1	-
н1031У	-	-	639879.89	2429788.04	Метод спутниковых геодезических измерений (определений)	0.1	-
н1032У	-	-	639883.89	2429789.68	Метод спутниковых геодезических измерений (определений)	0.1	-
н1024У	-	-	639901.34	2429797.82	Метод спутниковых геодезических измерений (определений)	0.1	-

**2. Сведения о частях границ уточняемого земельного участка с кадастровым номером 70:06:0101002:472 :**

Обозначение части границ		Горизонтальное проложение (S), м	Описание прохождения части границ	Сведения о согласовании местоположения границ (согласовано/спорное)
от т.	до т.			
1	2	3	4	5
н1024У	н1025У	17.61	-	-
н1025У	н1026У	16.06	-	-
н1026У	н1027У	2.58	-	-
н1027У	н1028У	23.43	-	-
н1028У	н1029У	21.20	-	-
н1029У	н1030У	15.25	-	-
н1030У	н1031У	2.81	-	-

<b>2. Сведения о частях границ уточняемого земельного участка с кадастровым номером 70:06:0101002:472 :</b>				
Обозначение части границ		Горизонтальное проложение (S), м	Описание прохождения части границ	Сведения о согласовании местоположения границ (согласовано/спорное)
от т.	до т.			
1	2	3	4	5
н1031У	н1032У	4.32	-	-
н1032У	н1024У	19.26	-	-
<b>3. Сведения о характеристиках уточняемого земельного участка с кадастровым номером 70:06:0101002:472 :</b>				
№ п/п	Наименование характеристики земельного участка		Значение характеристики	
1	2		3	
1.	Адрес земельного участка		Российская Федерация, Томская область, район Каргасокский, село Каргасок, улица Культурная, дом 31	
1.1.	Сведения о местоположении земельного участка (при отсутствии адреса) в структурированном в соответствии с федеральной информационной адресной системой виде		-	
1.2.	Дополнительные сведения о местоположении земельного участка		-	
2.	Площадь земельного участка ± величина погрешности определения (вычисления) площади ( $P \pm \Delta P$ ), м <sup>2</sup>		822 ± 10	
3.	Формула, примененная для вычисления предельной погрешности определения площади земельного участка, с подставленными значениями и итоговые (вычисленные) значения ( $\Delta P$ ), м <sup>2</sup>		$\Delta P = 3.5 * M_t * \sqrt{P} = 3.5 * 0,1 * \sqrt{822} = 10$	
4.	Площадь земельного участка согласно сведениям Единого государственного реестра недвижимости ( $P_{\text{кад}}$ ), м <sup>2</sup>		800	
5.	Оценка расхождения $P$ и $P_{\text{кад}}$ ( $P - P_{\text{кад}}$ ), м <sup>2</sup>		22	
6.	Предельные минимальный и максимальный размеры земельного участка ( $P_{\text{мин}}$ и $P_{\text{макс}}$ ), м <sup>2</sup>		-	
7.	Вид (виды) разрешенного использования		Личное подсобное хозяйство	
7.1.	Дополнительные сведения об использовании земельного участка		-	
8.	Кадастровый или иной государственный учетный номер (инвентарный) здания, сооружения, объекта незавершенного строительства, расположенного на земельном участке		70:06:0101002:1429	
9.	Сведения о земельных участках (землях общего пользования, территории общего пользования), посредством которых обеспечивается доступ		Земли общего пользования (1) Земли общего пользования	
10.	Иные сведения		-	
<b>4. Пояснения к сведениям об уточняемом земельном участке с кадастровым номером 70:06:0101002:472 :</b>				
1.	-			

## Сведения об уточняемых земельных участках

**1. Сведения о характерных точках границы уточняемого земельного участка с кадастровым номером 70:06:0101002:476 :**

**Система координат 70.2**

**Зона № 2**

Обозначение характерных точек границ	Координаты, м				Метод опреде ления коор динат	Формулы, примененные для расчета средней квадратической погрешности определения координат характерных точек границ (Mt), с подставленными в такие формулы значениями и итоговые (вычисленные) значения Mt, м	Описание закрепле ния точки
	содержатся в Едином государственном реестре недвижимости		определены в результате выполнения комплексных кадастровых работ				
	X	Y	X	Y			
1	2	3	4	5	6	7	8
н1033У	-	-	639946.63	2429678.09	Метод спутник овых геодези ческих измерен ий (опреде лений)	0.1	-
н1034У	-	-	639935.38	2429702.48	Метод спутник овых геодези ческих измерен ий (опреде лений)	0.1	-
н1035У	-	-	639906.00	2429689.97	Метод спутник овых геодези ческих измерен ий (опреде лений)	0.1	-
н1036У	-	-	639916.14	2429662.95	Метод спутник овых геодези ческих измерен ий (опреде лений)	0.1	-
н1037У	-	-	639940.98	2429675.66	Метод спутник овых геодези ческих измерен ий (опреде лений)	0.1	-
н1033У	-	-	639946.63	2429678.09	Метод спутник овых геодези ческих измерен ий (опреде лений)	0.1	-

<b>2. Сведения о частях границ уточняемого земельного участка с кадастровым номером 70:06:0101002:476 :</b>				
Обозначение части границ		Горизонтальное проложение (S), м	Описание прохождения части границ	Сведения о согласовании местоположения границ (согласовано/спорное)
от т.	до т.			
1	2	3	4	5
н1033У	н1034У	26.86	-	-
н1034У	н1035У	31.93	-	-
н1035У	н1036У	28.86	-	-
н1036У	н1037У	27.90	-	-
н1037У	н1033У	6.15	-	-
<b>3. Сведения о характеристиках уточняемого земельного участка с кадастровым номером 70:06:0101002:476 :</b>				
№ п/п	Наименование характеристики земельного участка	Значение характеристики		
1	2	3		
1.	Адрес земельного участка	Российская Федерация, Томская область, район Каргасокский, село Каргасок, улица Культурная, дом 41		
1.1.	Сведения о местоположении земельного участка (при отсутствии адреса) в структурированном в соответствии с федеральной информационной адресной системой виде	-		
1.2.	Дополнительные сведения о местоположении земельного участка	-		
2.	Площадь земельного участка ± величина погрешности определения (вычисления) площади (P ± ΔP), м2	912 ± 11		
3.	Формула, примененная для вычисления предельной погрешности определения площади земельного участка, с подставленными значениями и итоговые (вычисленные) значения (ΔP), м2	$\Delta P = 3.5 * M_t * \sqrt{P} = 3.5 * 0,1 * \sqrt{912} = 11$		
4.	Площадь земельного участка согласно сведениям Единого государственного реестра недвижимости (Pкад), м2	900		
5.	Оценка расхождения P и Pкад (P - Pкад), м2	12		
6.	Предельные минимальный и максимальный размеры земельного участка (Pмин и Pмакс), м2	- -		
7.	Вид (виды) разрешенного использования	Личное подсобное хозяйство		
7.1.	Дополнительные сведения об использовании земельного участка	-		
8.	Кадастровый или иной государственный учетный номер (инвентарный) здания, сооружения, объекта незавершенного строительства, расположенного на земельном участке	70:06:0101002:1431		
9.	Сведения о земельных участках (землях общего пользования, территории общего пользования), посредством которых обеспечивается доступ	Земли общего пользования (1) Земли общего пользования		
10.	Иные сведения	-		
<b>4. Пояснения к сведениям об уточняемом земельном участке с кадастровым номером 70:06:0101002:476 :</b>				
1.	-			

## Сведения об уточняемых земельных участках

**1. Сведения о характерных точках границы уточняемого земельного участка с кадастровым номером 70:06:0101002:479 :**

**Система координат 70.2**

**Зона № 2**

Обозначение характерных точек границ	Координаты, м				Метод опреде ления коор динат	Формулы, примененные для расчета средней квадратической погрешности определения координат характерных точек границ (Mt), с подставленными в такие формулы значениями и итоговые (вычисленные) значения Mt, м	Описание закрепле ния точки
	содержатся в Едином государственном реестре недвижимости		определены в результате выполнения комплексных кадастровых работ				
	X	Y	X	Y			
1	2	3	4	5	6	7	8
н1038У	-	-	639948.86	2429662.83	Метод спутник овых геодези ческих измерен ий (опреде лений)	0.1	-
н1039У	-	-	639939.04	2429658.41	Метод спутник овых геодези ческих измерен ий (опреде лений)	0.1	-
н1040У	-	-	639927.53	2429652.59	Метод спутник овых геодези ческих измерен ий (опреде лений)	0.1	-
н1041У	-	-	639934.02	2429637.63	Метод спутник овых геодези ческих измерен ий (опреде лений)	0.1	-
н1042У	-	-	639960.48	2429648.18	Метод спутник овых геодези ческих измерен ий (опреде лений)	0.1	-
н1043У	-	-	639954.31	2429665.67	Метод спутник овых геодези ческих измерен ий (опреде лений)	0.1	-



1. Сведения о характерных точках границы уточняемого земельного участка с кадастровым номером 70:06:0101002:479 :							
Система координат 70.2						Зона № 2	
Обозначение характерных точек границ	Координаты, м				Метод определения координат	Формулы, примененные для расчета средней квадратической погрешности определения координат характерных точек границ (Mt), с подставленными в такие формулы значениями и итоговые (вычисленные) значения Mt, м	Описание закрепления точки
	содержатся в Едином государственном реестре недвижимости		определены в результате выполнения комплексных кадастровых работ				
	X	Y	X	Y			
1	2	3	4	5	6	7	8
н1038У	-	-	639948.86	2429662.83	Метод спутниковых геодезических измерений (определений)	0.1	-
2. Сведения о частях границ уточняемого земельного участка с кадастровым номером 70:06:0101002:479 :							
Обозначение части границ		Горизонтальное проложение (S), м	Описание прохождения части границ	Сведения о согласовании местоположения границ (согласовано/спорное)			
от т.	до т.						
1	2	3	4	5			
н1038У	н1039У	10.77	-	-			
н1039У	н1040У	12.90	-	-			
н1040У	н1041У	16.31	-	-			
н1041У	н1042У	28.49	-	-			
н1042У	н1043У	18.55	-	-			
н1043У	н1038У	6.15	-	-			
3. Сведения о характеристиках уточняемого земельного участка с кадастровым номером 70:06:0101002:479 :							
№ п/п	Наименование характеристики земельного участка		Значение характеристики				
1	2		3				
1.	Адрес земельного участка		Российская Федерация, Томская область, район Каргасокский, село Каргасок, улица Культурная, дом 43				
1.1.	Сведения о местоположении земельного участка (при отсутствии адреса) в структурированном в соответствии с федеральной информационной адресной системой виде		-				
1.2.	Дополнительные сведения о местоположении земельного участка		-				
2.	Площадь земельного участка ± величина погрешности определения (вычисления) площади (P ± ΔP), м2		507 ± 8				
3.	Формула, примененная для вычисления предельной погрешности определения площади земельного участка, с подставленными значениями и итоговые (вычисленные) значения (ΔP), м2		$\Delta P = 3.5 * Mt * \sqrt{P} = 3.5 * 0,1 * \sqrt{507} = 8$				
4.	Площадь земельного участка согласно сведениям Единого государственного реестра недвижимости (Pкад), м2		500				
5.	Оценка расхождения P и Pкад (P - Pкад), м2		7				

**3. Сведения о характеристиках уточняемого земельного участка с кадастровым номером 70:06:0101002:479 :**

<b>№ п/п</b>	<b>Наименование характеристики земельного участка</b>	<b>Значение характеристики</b>
<b>1</b>	<b>2</b>	<b>3</b>
6.	Предельные минимальный и максимальный размеры земельного участка (Рмин и Рмакс), м2	- -
7.	Вид (виды) разрешенного использования	Личное подсобное хозяйство
7.1.	Дополнительные сведения об использовании земельного участка	-
8.	Кадастровый или иной государственный учетный номер (инвентарный) здания, сооружения, объекта незавершенного строительства, расположенного на земельном участке	70:06:0101002:1165
9.	Сведения о земельных участках (землях общего пользования, территории общего пользования), посредством которых обеспечивается доступ	Земли общего пользования (1) Земли общего пользования
10.	Иные сведения	-

**4. Пояснения к сведениям об уточняемом земельном участке с кадастровым номером 70:06:0101002:479 :**

1.	-
----	---

## Сведения об уточняемых земельных участках

**1. Сведения о характерных точках границы уточняемого земельного участка с кадастровым номером 70:06:0101002:481 :**

**Система координат 70.2**

**Зона № 2**

Обозначение характерных точек границ	Координаты, м				Метод опреде ления коор динат	Формулы, примененные для расчета средней квадратической погрешности определения координат характерных точек границ (Mt), с подставленными в такие формулы значениями и итоговые (вычисленные) значения Mt, м	Описание закрепле ния точки
	содержатся в Едином государственном реестре недвижимости		определены в результате выполнения комплексных кадастровых работ				
	X	Y	X	Y			
1	2	3	4	5	6	7	8
н1041У	-	-	639934.02	2429637.63	Метод спутник овых геодези ческих измерен ий (опреде лений)	0.1	-
н1044У	-	-	639907.18	2429626.58	Метод спутник овых геодези ческих измерен ий (опреде лений)	0.1	-
н1045У	-	-	639914.28	2429613.78	Метод спутник овых геодези ческих измерен ий (опреде лений)	0.1	-
н1046У	-	-	639964.38	2429638.28	Метод спутник овых геодези ческих измерен ий (опреде лений)	0.1	-
н1042У	-	-	639960.48	2429648.18	Метод спутник овых геодези ческих измерен ий (опреде лений)	0.1	-
н1041У	-	-	639934.02	2429637.63	Метод спутник овых геодези ческих измерен ий (опреде лений)	0.1	-

<b>2. Сведения о частях границ уточняемого земельного участка с кадастровым номером 70:06:0101002:481 :</b>				
Обозначение части границ		Горизонтальное проложение (S), м	Описание прохождения части границ	Сведения о согласовании местоположения границ (согласовано/спорное)
от т.	до т.			
1	2	3	4	5
н1041У	н1044У	29.03	-	-
н1044У	н1045У	14.64	-	-
н1045У	н1046У	55.77	-	-
н1046У	н1042У	10.64	-	-
н1042У	н1041У	28.49	-	-
<b>3. Сведения о характеристиках уточняемого земельного участка с кадастровым номером 70:06:0101002:481 :</b>				
№ п/п	Наименование характеристики земельного участка	Значение характеристики		
1	2	3		
1.	Адрес земельного участка	Российская Федерация, Томская область, район Каргасокский, село Каргасок, улица Культурная, дом 45		
1.1.	Сведения о местоположении земельного участка (при отсутствии адреса) в структурированном в соответствии с федеральной информационной адресной системой виде	-		
1.2.	Дополнительные сведения о местоположении земельного участка	-		
2.	Площадь земельного участка ± величина погрешности определения (вычисления) площади (P ± ΔP), м2	718 ± 9		
3.	Формула, примененная для вычисления предельной погрешности определения площади земельного участка, с подставленными значениями и итоговые (вычисленные) значения (ΔP), м2	$\Delta P = 3.5 * M_t * \sqrt{P} = 3.5 * 0,1 * \sqrt{718} = 9$		
4.	Площадь земельного участка согласно сведениям Единого государственного реестра недвижимости (P <sub>кад</sub> ), м2	695		
5.	Оценка расхождения P и P <sub>кад</sub> (P - P <sub>кад</sub> ), м2	23		
6.	Предельные минимальный и максимальный размеры земельного участка (P <sub>мин</sub> и P <sub>макс</sub> ), м2	-		
7.	Вид (виды) разрешенного использования	Для ведения личного подсобного хозяйства		
7.1.	Дополнительные сведения об использовании земельного участка	-		
8.	Кадастровый или иной государственный учетный номер (инвентарный) здания, сооружения, объекта незавершенного строительства, расположенного на земельном участке	70:06:0101002:1419		
9.	Сведения о земельных участках (землях общего пользования, территории общего пользования), посредством которых обеспечивается доступ	Земли общего пользования (1) Земли общего пользования		
10.	Иные сведения	-		
<b>4. Пояснения к сведениям об уточняемом земельном участке с кадастровым номером 70:06:0101002:481 :</b>				
1.	-			

## Сведения об уточняемых земельных участках

**1. Сведения о характерных точках границы уточняемого земельного участка с кадастровым номером 70:06:0101002:482 :**

**Система координат 70.2**

**Зона № 2**

Обозначение характерных точек границ	Координаты, м				Метод определения координат	Формулы, примененные для расчета средней квадратической погрешности определения координат характерных точек границ (Mt), с подставленными в такие формулы значениями и итоговые (вычисленные) значения Mt, м	Описание закрепления точки
	содержатся в Едином государственном реестре недвижимости		определены в результате выполнения комплексных кадастровых работ				
	X	Y	X	Y			
1	2	3	4	5	6	7	8
н1047У	-	-	639961.77	2429637.00	Метод спутниковых геодезических измерений (определений)	0.1	-
н1048У	-	-	639937.71	2429625.23	Метод спутниковых геодезических измерений (определений)	0.1	-
н1049У	-	-	639940.75	2429618.58	Метод спутниковых геодезических измерений (определений)	0.1	-
н1050У	-	-	639964.88	2429629.47	Метод спутниковых геодезических измерений (определений)	0.1	-
н1047У	-	-	639961.77	2429637.00	Метод спутниковых геодезических измерений (определений)	0.1	-

<b>2. Сведения о частях границ уточняемого земельного участка с кадастровым номером 70:06:0101002:482 :</b>				
Обозначение части границ		Горизонтальное проложение (S), м	Описание прохождения части границ	Сведения о согласовании местоположения границ (согласовано/спорное)
от т.	до т.			
1	2	3	4	5
н1047У	н1048У	26.78	-	-
н1048У	н1049У	7.31	-	-
н1049У	н1050У	26.47	-	-
н1050У	н1047У	8.15	-	-
<b>3. Сведения о характеристиках уточняемого земельного участка с кадастровым номером 70:06:0101002:482 :</b>				
№ п/п	Наименование характеристики земельного участка	Значение характеристики		
1	2	3		
1.	Адрес земельного участка	Российская Федерация, Томская область, район Каргасокский, село Каргасок, улица Культурная, дом 45		
1.1.	Сведения о местоположении земельного участка (при отсутствии адреса) в структурированном в соответствии с федеральной информационной адресной системой виде	-		
1.2.	Дополнительные сведения о местоположении земельного участка	-		
2.	Площадь земельного участка ± величина погрешности определения (вычисления) площади (P ± ΔP), м2	206 ± 5		
3.	Формула, примененная для вычисления предельной погрешности определения площади земельного участка, с подставленными значениями и итоговые (вычисленные) значения (ΔP), м2	$\Delta P = 3.5 * M_t * \sqrt{P} = 3.5 * 0,1 * \sqrt{206} = 5$		
4.	Площадь земельного участка согласно сведениям Единого государственного реестра недвижимости (P <sub>кад</sub> ), м2	200		
5.	Оценка расхождения P и P <sub>кад</sub> (P - P <sub>кад</sub> ), м2	6		
6.	Предельные минимальный и максимальный размеры земельного участка (P <sub>мин</sub> и P <sub>макс</sub> ), м2	-		
7.	Вид (виды) разрешенного использования	Личное подсобное хозяйство		
7.1.	Дополнительные сведения об использовании земельного участка	-		
8.	Кадастровый или иной государственный учетный номер (инвентарный) здания, сооружения, объекта незавершенного строительства, расположенного на земельном участке	70:06:0101002:1419		
9.	Сведения о земельных участках (землях общего пользования, территории общего пользования), посредством которых обеспечивается доступ	Земли общего пользования (1) Земли общего пользования		
10.	Иные сведения	-		
<b>4. Пояснения к сведениям об уточняемом земельном участке с кадастровым номером 70:06:0101002:482 :</b>				
1.	-			

## Сведения об уточняемых земельных участках

**1. Сведения о характерных точках границы уточняемого земельного участка с кадастровым номером 70:06:0101002:550 :**

**Система координат 70.2**

**Зона № 2**

Обозначение характерных точек границ	Координаты, м				Метод опреде ления коор динат	Формулы, примененные для расчета средней квадратической погрешности определения координат характерных точек границ (Mt), с подставленными в такие формулы значениями и итоговые (вычисленные) значения Mt, м	Описание закрепле ния точки
	содержатся в Едином государственном реестре недвижимости		определены в результате выполнения комплексных кадастровых работ				
	X	Y	X	Y			
1	2	3	4	5	6	7	8
н1049У	-	-	639940.75	2429618.58	Метод спутник овых геодези ческих измерен ий (опреде лений)	0.1	-
н1051У	-	-	639906.20	2429602.85	Метод спутник овых геодези ческих измерен ий (опреде лений)	0.1	-
н914У	-	-	639909.86	2429591.59	Метод спутник овых геодези ческих измерен ий (опреде лений)	0.1	-
н1052У	-	-	639913.49	2429581.92	Метод спутник овых геодези ческих измерен ий (опреде лений)	0.1	-
н1053У	-	-	639915.53	2429583.02	Метод спутник овых геодези ческих измерен ий (опреде лений)	0.1	-
н1054У	-	-	639972.52	2429614.00	Метод спутник овых геодези ческих измерен ий (опреде лений)	0.1	-

**1. Сведения о характерных точках границы уточняемого земельного участка с кадастровым номером 70:06:0101002:550 :**

Система координат 70.2					Зона № 2		
Обозначение характерных точек границ	Координаты, м				Метод определения координат	Формулы, примененные для расчета средней квадратической погрешности определения координат характерных точек границ (Mt), с подставленными в такие формулы значениями и итоговые (вычисленные) значения Mt, м	Описание закрепления точки
	содержатся в Едином государственном реестре недвижимости		определены в результате выполнения комплексных кадастровых работ				
	X	Y	X	Y			
1	2	3	4	5	6	7	8
н1055У	-	-	639980.38	2429617.98	Метод спутниковых геодезических измерений (определений)	0.1	-
н1056У	-	-	639974.48	2429633.68	Метод спутниковых геодезических измерений (определений)	0.1	-
н1050У	-	-	639964.88	2429629.47	Метод спутниковых геодезических измерений (определений)	0.1	-
н1049У	-	-	639940.75	2429618.58	Метод спутниковых геодезических измерений (определений)	0.1	-

**2. Сведения о частях границ уточняемого земельного участка с кадастровым номером 70:06:0101002:550 :**

Обозначение части границ		Горизонтальное проложение (S), м	Описание прохождения части границ	Сведения о согласовании местоположения границ (согласовано/спорное)
от т.	до т.			
1	2	3	4	5
н1049У	н1051У	37.96	-	-
н1051У	н914У	11.84	-	-
н914У	н1052У	10.33	-	-
н1052У	н1053У	2.32	-	-
н1053У	н1054У	64.87	-	-
н1054У	н1055У	8.81	-	-
н1055У	н1056У	16.77	-	-



<b>2. Сведения о частях границ уточняемого земельного участка с кадастровым номером 70:06:0101002:550 :</b>				
Обозначение части границ		Горизонтальное проложение (S), м	Описание прохождения части границ	Сведения о согласовании местоположения границ (согласовано/спорное)
от т.	до т.			
1	2	3	4	5
н1056У	н1050У	10.48	-	-
н1050У	н1049У	26.47	-	-
<b>3. Сведения о характеристиках уточняемого земельного участка с кадастровым номером 70:06:0101002:550 :</b>				
№ п/п	Наименование характеристики земельного участка		Значение характеристики	
1	2		3	
1.	Адрес земельного участка		Российская Федерация, Томская область, район Каргасокский, село Каргасок, улица Культурная, дом 47	
1.1.	Сведения о местоположении земельного участка (при отсутствии адреса) в структурированном в соответствии с федеральной информационной адресной системой виде		-	
1.2.	Дополнительные сведения о местоположении земельного участка		-	
2.	Площадь земельного участка ± величина погрешности определения (вычисления) площади ( $P \pm \Delta P$ ), м <sup>2</sup>		1459 ± 13	
3.	Формула, примененная для вычисления предельной погрешности определения площади земельного участка, с подставленными значениями и итоговые (вычисленные) значения ( $\Delta P$ ), м <sup>2</sup>		$\Delta P = 3.5 * M_t * \sqrt{P} = 3.5 * 0,1 * \sqrt{1459} = 13$	
4.	Площадь земельного участка согласно сведениям Единого государственного реестра недвижимости ( $P_{\text{кад}}$ ), м <sup>2</sup>		1430	
5.	Оценка расхождения $P$ и $P_{\text{кад}}$ ( $P - P_{\text{кад}}$ ), м <sup>2</sup>		29	
6.	Предельные минимальный и максимальный размеры земельного участка ( $P_{\text{мин}}$ и $P_{\text{макс}}$ ), м <sup>2</sup>		- -	
7.	Вид (виды) разрешенного использования		Личное подсобное хозяйство	
7.1.	Дополнительные сведения об использовании земельного участка		-	
8.	Кадастровый или иной государственный учетный номер (инвентарный) здания, сооружения, объекта незавершенного строительства, расположенного на земельном участке		70:06:0101002:1152	
9.	Сведения о земельных участках (землях общего пользования, территории общего пользования), посредством которых обеспечивается доступ		Земли общего пользования (1) Земли общего пользования	
10.	Иные сведения		-	
<b>4. Пояснения к сведениям об уточняемом земельном участке с кадастровым номером 70:06:0101002:550 :</b>				
1.	-			

## Сведения об уточняемых земельных участках

**1. Сведения о характерных точках границы уточняемого земельного участка с кадастровым номером 70:06:0101002:511 :**

**Система координат 70.2**

**Зона № 2**

Обозначение характерных точек границ	Координаты, м				Метод определения координат	Формулы, примененные для расчета средней квадратической погрешности определения координат характерных точек границ (Mt), с подставленными в такие формулы значениями и итоговые (вычисленные) значения Mt, м	Описание закрепления точки
	содержатся в Едином государственном реестре недвижимости		определены в результате выполнения комплексных кадастровых работ				
	X	Y	X	Y			
1	2	3	4	5	6	7	8
н1057У	-	-	640338.35	2428885.13	Метод спутниковых геодезических измерений (определений)	0.1	-
н1058У	-	-	640330.73	2428907.13	Метод спутниковых геодезических измерений (определений)	0.1	-
н1059У	-	-	640330.38	2428906.23	Метод спутниковых геодезических измерений (определений)	0.1	-
н1060У	-	-	640314.96	2428902.86	Метод спутниковых геодезических измерений (определений)	0.1	-
182	-	-	640318.70	2428880.43	Метод спутниковых геодезических измерений (определений)	0.1	-
н1057У	-	-	640338.35	2428885.13	Метод спутниковых геодезических измерений (определений)	0.1	-

<b>2. Сведения о частях границ уточняемого земельного участка с кадастровым номером 70:06:0101002:511 :</b>				
Обозначение части границ		Горизонтальное проложение (S), м	Описание прохождения части границ	Сведения о согласовании местоположения границ (согласовано/спорное)
от т.	до т.			
1	2	3	4	5
н1057У	н1058У	23.28	-	-
н1058У	н1059У	0.97	-	-
н1059У	н1060У	15.78	-	-
н1060У	182	22.74	-	-
182	н1057У	20.20	-	-
<b>3. Сведения о характеристиках уточняемого земельного участка с кадастровым номером 70:06:0101002:511 :</b>				
№ п/п	Наименование характеристики земельного участка	Значение характеристики		
1	2	3		
1.	Адрес земельного участка	Российская Федерация, Томская область, район Каргасокский, село Каргасок, улица Культурная, дом 69		
1.1.	Сведения о местоположении земельного участка (при отсутствии адреса) в структурированном в соответствии с федеральной информационной адресной системой виде	-		
1.2.	Дополнительные сведения о местоположении земельного участка	-		
2.	Площадь земельного участка ± величина погрешности определения (вычисления) площади (P ± ΔP), м2	413 ± 7		
3.	Формула, примененная для вычисления предельной погрешности определения площади земельного участка, с подставленными значениями и итоговые (вычисленные) значения (ΔP), м2	$\Delta P = 3.5 * M_t * \sqrt{P} = 3.5 * 0,1 * \sqrt{413} = 7$		
4.	Площадь земельного участка согласно сведениям Единого государственного реестра недвижимости (P <sub>кад</sub> ), м2	400		
5.	Оценка расхождения P и P <sub>кад</sub> (P - P <sub>кад</sub> ), м2	13		
6.	Предельные минимальный и максимальный размеры земельного участка (P <sub>мин</sub> и P <sub>макс</sub> ), м2	-		
7.	Вид (виды) разрешенного использования	Личное подсобное хозяйство		
7.1.	Дополнительные сведения об использовании земельного участка	-		
8.	Кадастровый или иной государственный учетный номер (инвентарный) здания, сооружения, объекта незавершенного строительства, расположенного на земельном участке	70:06:0101002:1418		
9.	Сведения о земельных участках (землях общего пользования, территории общего пользования), посредством которых обеспечивается доступ	Земли общего пользования (1) Земли общего пользования		
10.	Иные сведения	-		
<b>4. Пояснения к сведениям об уточняемом земельном участке с кадастровым номером 70:06:0101002:511 :</b>				
1.	-			

## Сведения об уточняемых земельных участках

**1. Сведения о характерных точках границы уточняемого земельного участка с кадастровым номером 70:06:0101002:527 :**

Система координат 70.2

Зона № 2

Обозначение характерных точек границ	Координаты, м				Метод определения координат	Формулы, примененные для расчета средней квадратической погрешности определения координат характерных точек границ (Mt), с подставленными в такие формулы значениями и итоговые (вычисленные) значения Mt, м	Описание закрепления точки
	содержатся в Едином государственном реестре недвижимости		определены в результате выполнения комплексных кадастровых работ				
	X	Y	X	Y			
1	2	3	4	5	6	7	8
н1061У	-	-	640360.98	2428848.78	Метод спутниковых геодезических измерений (определений)	0.1	-
74	-	-	640300.85	2428825.05	Метод спутниковых геодезических измерений (определений)	0.1	-
74	-	-	640301.79	2428822.93	Метод спутниковых геодезических измерений (определений)	0.1	-
н1062У	-	-	640308.69	2428806.91	Метод спутниковых геодезических измерений (определений)	0.1	-
н1063У	-	-	640367.98	2428830.48	Метод спутниковых геодезических измерений (определений)	0.1	-
н1061У	-	-	640360.98	2428848.78	Метод спутниковых геодезических измерений (определений)	0.1	-

<b>2. Сведения о частях границ уточняемого земельного участка с кадастровым номером 70:06:0101002:527 :</b>				
Обозначение части границ		Горизонтальное проложение (S), м	Описание прохождения части границ	Сведения о согласовании местоположения границ (согласовано/спорное)
от т.	до т.			
1	2	3	4	5
н1061У	74	64.64	-	-
74	74	2.32	-	-
74	н1062У	17.44	-	-
н1062У	н1063У	63.80	-	-
н1063У	н1061У	19.59	-	-
<b>3. Сведения о характеристиках уточняемого земельного участка с кадастровым номером 70:06:0101002:527 :</b>				
№ п/п	Наименование характеристики земельного участка	Значение характеристики		
1	2	3		
1.	Адрес земельного участка	Российская Федерация, Томская область, район Каргасокский, село Каргасок, улица Культурная, дом 75		
1.1.	Сведения о местоположении земельного участка (при отсутствии адреса) в структурированном в соответствии с федеральной информационной адресной системой виде	-		
1.2.	Дополнительные сведения о местоположении земельного участка	-		
2.	Площадь земельного участка ± величина погрешности определения (вычисления) площади (P ± ΔP), м2	1263 ± 12		
3.	Формула, примененная для вычисления предельной погрешности определения площади земельного участка, с подставленными значениями и итоговые (вычисленные) значения (ΔP), м2	$\Delta P = 3.5 * M_t * \sqrt{P} = 3.5 * 0,1 * \sqrt{1263} = 12$		
4.	Площадь земельного участка согласно сведениям Единого государственного реестра недвижимости (P <sub>кад</sub> ), м2	1221		
5.	Оценка расхождения P и P <sub>кад</sub> (P - P <sub>кад</sub> ), м2	42		
6.	Предельные минимальный и максимальный размеры земельного участка (P <sub>мин</sub> и P <sub>макс</sub> ), м2	-		
7.	Вид (виды) разрешенного использования	Личное подсобное хозяйство		
7.1.	Дополнительные сведения об использовании земельного участка	-		
8.	Кадастровый или иной государственный учетный номер (инвентарный) здания, сооружения, объекта незавершенного строительства, расположенного на земельном участке	70:06:0101002:1424		
9.	Сведения о земельных участках (землях общего пользования, территории общего пользования), посредством которых обеспечивается доступ	Земли общего пользования (1) Земли общего пользования		
10.	Иные сведения	-		
<b>4. Пояснения к сведениям об уточняемом земельном участке с кадастровым номером 70:06:0101002:527 :</b>				
1.	-			

## Сведения об уточняемых земельных участках

**1. Сведения о характерных точках границы уточняемого земельного участка с кадастровым номером 70:06:0101002:531 :**

**Система координат 70.2**

**Зона № 2**

Обозначение характерных точек границ	Координаты, м				Метод определения координат	Формулы, примененные для расчета средней квадратической погрешности определения координат характерных точек границ (Mt), с подставленными в такие формулы значениями и итоговые (вычисленные) значения Mt, м	Описание закрепления точки
	содержатся в Едином государственном реестре недвижимости		определены в результате выполнения комплексных кадастровых работ				
	X	Y	X	Y			
1	2	3	4	5	6	7	8
н1064У	-	-	640394.61	2428761.65	Метод спутниковых геодезических измерений (определений)	0.1	-
н1065У	-	-	640384.28	2428788.78	Метод спутниковых геодезических измерений (определений)	0.1	-
н1066У	-	-	640380.03	2428786.39	Метод спутниковых геодезических измерений (определений)	0.1	-
н1067У	-	-	640334.78	2428766.02	Метод спутниковых геодезических измерений (определений)	0.1	-
н1068У	-	-	640331.09	2428765.72	Метод спутниковых геодезических измерений (определений)	0.1	-
н978У	-	-	640333.51	2428763.19	Метод спутниковых геодезических измерений (определений)	0.1	-

**1. Сведения о характерных точках границы уточняемого земельного участка с кадастровым номером 70:06:0101002:531 :**

Система координат 70.2					Зона № 2		
Обозначение характерных точек границ	Координаты, м				Метод определения координат	Формулы, примененные для расчета средней квадратической погрешности определения координат характерных точек границ (Mt), с подставленными в такие формулы значениями и итоговые (вычисленные) значения Mt, м	Описание закрепления точки
	содержатся в Едином государственном реестре недвижимости		определены в результате выполнения комплексных кадастровых работ				
	X	Y	X	Y			
1	2	3	4	5	6	7	8
н1069У	-	-	640345.90	2428746.42	Метод спутниковых геодезических измерений (определений)	0.1	-
н1070У	-	-	640347.71	2428747.23	Метод спутниковых геодезических измерений (определений)	0.1	-
н1071У	-	-	640366.53	2428753.56	Метод спутниковых геодезических измерений (определений)	0.1	-
н1072У	-	-	640373.29	2428754.87	Метод спутниковых геодезических измерений (определений)	0.1	-
н1064У	-	-	640394.61	2428761.65	Метод спутниковых геодезических измерений (определений)	0.1	-

**2. Сведения о частях границ уточняемого земельного участка с кадастровым номером 70:06:0101002:531 :**

Обозначение части границ		Горизонтальное проложение (S), м	Описание прохождения части границ	Сведения о согласовании местоположения границ (согласовано/спорное)
от т.	до т.			
1	2	3	4	5
н1064У	н1065У	29.03	-	-
н1065У	н1066У	4.88	-	-

<b>2. Сведения о частях границ уточняемого земельного участка с кадастровым номером 70:06:0101002:531 :</b>				
Обозначение части границ		Горизонтальное проложение (S), м	Описание прохождения части границ	Сведения о согласовании местоположения границ (согласовано/спорное)
от т.	до т.			
1	2	3	4	5
н1066У	н1067У	49.62	-	-
н1067У	н1068У	3.70	-	-
н1068У	н978У	3.50	-	-
н978У	н1069У	20.85	-	-
н1069У	н1070У	1.98	-	-
н1070У	н1071У	19.86	-	-
н1071У	н1072У	6.89	-	-
н1072У	н1064У	22.37	-	-
<b>3. Сведения о характеристиках уточняемого земельного участка с кадастровым номером 70:06:0101002:531 :</b>				
№ п/п	Наименование характеристики земельного участка	Значение характеристики		
1	2	3		
1.	Адрес земельного участка	Российская Федерация, 636700, Томская область, район Каргасокский, село Каргасок, улица Культурная, дом 81		
1.1.	Сведения о местоположении земельного участка (при отсутствии адреса) в структурированном в соответствии с федеральной информационной адресной системой виде	-		
1.2.	Дополнительные сведения о местоположении земельного участка	-		
2.	Площадь земельного участка ± величина погрешности определения (вычисления) площади (P ± ΔP), м2	1364 ± 13		
3.	Формула, примененная для вычисления предельной погрешности определения площади земельного участка, с подставленными значениями и итоговые (вычисленные) значения (ΔP), м2	$\Delta P = 3.5 * M_t * \sqrt{P} = 3.5 * 0,1 * \sqrt{1364} = 13$		
4.	Площадь земельного участка согласно сведениям Единого государственного реестра недвижимости (P <sub>кад</sub> ), м2	1285		
5.	Оценка расхождения P и P <sub>кад</sub> (P - P <sub>кад</sub> ), м2	79		
6.	Предельные минимальный и максимальный размеры земельного участка (P <sub>мин</sub> и P <sub>макс</sub> ), м2	-		
7.	Вид (виды) разрешенного использования	Личное подсобное хозяйство		
7.1.	Дополнительные сведения об использовании земельного участка	-		
8.	Кадастровый или иной государственный учетный номер (инвентарный) здания, сооружения, объекта незавершенного строительства, расположенного на земельном участке	-		
9.	Сведения о земельных участках (землях общего пользования, территории общего пользования), посредством которых обеспечивается доступ	Земли общего пользования (1) Земли общего пользования		
10.	Иные сведения	-		
<b>4. Пояснения к сведениям об уточняемом земельном участке с кадастровым номером 70:06:0101002:531 :</b>				
1.	-			



## Сведения об уточняемых земельных участках

**1. Сведения о характерных точках границы уточняемого земельного участка с кадастровым номером 70:06:0101002:544 :**

**Система координат 70.2**

**Зона № 2**

Обозначение характерных точек границ	Координаты, м				Метод опреде ления коор динат	Формулы, примененные для расчета средней квадратической погрешности определения координат характерных точек границ (Mt), с подставленными в такие формулы значениями и итоговые (вычисленные) значения Mt, м	Описание закрепле ния точки
	содержатся в Едином государственном реестре недвижимости		определены в результате выполнения комплексных кадастровых работ				
	X	Y	X	Y			
1	2	3	4	5	6	7	8
н1073У	-	-	640471.60	2428584.98	Метод спутник овых геодези ческих измерен ий (опреде лений)	0.1	-
н1074У	-	-	640471.12	2428586.28	Метод спутник овых геодези ческих измерен ий (опреде лений)	0.1	-
н1075У	-	-	640470.44	2428588.20	Метод спутник овых геодези ческих измерен ий (опреде лений)	0.1	-
н1076У	-	-	640457.47	2428618.57	Метод спутник овых геодези ческих измерен ий (опреде лений)	0.1	-
н1077У	-	-	640443.20	2428611.79	Метод спутник овых геодези ческих измерен ий (опреде лений)	0.1	-
н1078У	-	-	640455.31	2428577.97	Метод спутник овых геодези ческих измерен ий (опреде лений)	0.1	-

1. Сведения о характерных точках границы уточняемого земельного участка с кадастровым номером 70:06:0101002:544 :							
Система координат 70.2						Зона № 2	
Обозначение характерных точек границ	Координаты, м				Метод определения координат	Формулы, примененные для расчета средней квадратической погрешности определения координат характерных точек границ (Mt), с подставленными в такие формулы значениями и итоговые (вычисленные) значения Mt, м	Описание закрепления точки
	содержатся в Едином государственном реестре недвижимости		определены в результате выполнения комплексных кадастровых работ				
	X	Y	X	Y			
1	2	3	4	5	6	7	8
н1073У	-	-	640471.60	2428584.98	Метод спутниковых геодезических измерений (определений)	0.1	-
2. Сведения о частях границ уточняемого земельного участка с кадастровым номером 70:06:0101002:544 :							
Обозначение части границ		Горизонтальное проложение (S), м	Описание прохождения части границ	Сведения о согласовании местоположения границ (согласовано/спорное)			
от т.	до т.						
1	2	3	4	5			
н1073У	н1074У	1.39	-	-			
н1074У	н1075У	2.04	-	-			
н1075У	н1076У	33.02	-	-			
н1076У	н1077У	15.80	-	-			
н1077У	н1078У	35.92	-	-			
н1078У	н1073У	17.73	-	-			
3. Сведения о характеристиках уточняемого земельного участка с кадастровым номером 70:06:0101002:544 :							
№ п/п	Наименование характеристики земельного участка		Значение характеристики				
1	2		3				
1.	Адрес земельного участка		Российская Федерация, Томская область, район Каргасокский, село Каргасок, улица Культурная, дом 91				
1.1.	Сведения о местоположении земельного участка (при отсутствии адреса) в структурированном в соответствии с федеральной информационной адресной системой виде		-				
1.2.	Дополнительные сведения о местоположении земельного участка		-				
2.	Площадь земельного участка ± величина погрешности определения (вычисления) площади (P ± ΔP), м2		609 ± 9				
3.	Формула, примененная для вычисления предельной погрешности определения площади земельного участка, с подставленными значениями и итоговые (вычисленные) значения (ΔP), м2		$\Delta P = 3.5 * Mt * \sqrt{P} = 3.5 * 0,1 * \sqrt{609} = 9$				
4.	Площадь земельного участка согласно сведениям Единого государственного реестра недвижимости (Pкад), м2		600				
5.	Оценка расхождения P и Pкад (P - Pкад), м2		9				

**3. Сведения о характеристиках уточняемого земельного участка с кадастровым номером 70:06:0101002:544 :**

<b>№ п/п</b>	<b>Наименование характеристики земельного участка</b>	<b>Значение характеристики</b>
<b>1</b>	<b>2</b>	<b>3</b>
6.	Предельные минимальный и максимальный размеры земельного участка (Рмин и Рмакс), м2	- -
7.	Вид (виды) разрешенного использования	Личное подсобное хозяйство
7.1.	Дополнительные сведения об использовании земельного участка	-
8.	Кадастровый или иной государственный учетный номер (инвентарный) здания, сооружения, объекта незавершенного строительства, расположенного на земельном участке	70:06:0101002:1129
9.	Сведения о земельных участках (землях общего пользования, территории общего пользования), посредством которых обеспечивается доступ	Земли общего пользования (1) Земли общего пользования
10.	Иные сведения	-

**4. Пояснения к сведениям об уточняемом земельном участке с кадастровым номером 70:06:0101002:544 :**

1.	-
----	---

## Сведения об уточняемых земельных участках

**1. Сведения о характерных точках границы уточняемого земельного участка с кадастровым номером 70:06:0101002:461 :**

**Система координат 70.2**

**Зона № 2**

Обозначение характерных точек границ	Координаты, м				Метод опреде ления коор динат	Формулы, примененные для расчета средней квадратической погрешности определения координат характерных точек границ (Mt), с подставленными в такие формулы значениями и итоговые (вычисленные) значения Mt, м	Описание закрепле ния точки
	содержатся в Едином государственном реестре недвижимости		определены в результате выполнения комплексных кадастровых работ				
	X	Y	X	Y			
1	2	3	4	5	6	7	8
н1079У	-	-	639766.13	2430352.53	Метод спутник овых геодези ческих измерен ий (опреде лений)	0.1	-
н1080У	-	-	639761.10	2430373.75	Метод спутник овых геодези ческих измерен ий (опреде лений)	0.1	-
н1081У	-	-	639763.53	2430374.59	Метод спутник овых геодези ческих измерен ий (опреде лений)	0.1	-
н1082У	-	-	639761.71	2430380.79	Метод спутник овых геодези ческих измерен ий (опреде лений)	0.1	-
н1083У	-	-	639764.81	2430381.46	Метод спутник овых геодези ческих измерен ий (опреде лений)	0.1	-
н1084У	-	-	639761.57	2430393.75	Метод спутник овых геодези ческих измерен ий (опреде лений)	0.1	-

1. Сведения о характерных точках границы уточняемого земельного участка с кадастровым номером 70:06:0101002:461 :							
Система координат 70.2							Зона № 2
Обозначение характерных точек границ	Координаты, м				Метод определения координат	Формулы, примененные для расчета средней квадратической погрешности определения координат характерных точек границ (Mt), с подставленными в такие формулы значениями и итоговые (вычисленные) значения Mt, м	Описание закрепления точки
	содержатся в Едином государственном реестре недвижимости		определены в результате выполнения комплексных кадастровых работ				
	X	Y	X	Y			
1	2	3	4	5	6	7	8
н1085У	-	-	639766.58	2430395.21	Метод спутниковых геодезических измерений (определений)	0.1	-
н1086У	-	-	639765.59	2430400.14	Метод спутниковых геодезических измерений (определений)	0.1	-
н1087У	-	-	639738.23	2430394.13	Метод спутниковых геодезических измерений (определений)	0.1	-
н1088У	-	-	639739.83	2430386.93	Метод спутниковых геодезических измерений (определений)	0.1	-
н1089У	-	-	639731.72	2430385.19	Метод спутниковых геодезических измерений (определений)	0.1	-
н1090У	-	-	639743.25	2430344.26	Метод спутниковых геодезических измерений (определений)	0.1	-

1. Сведения о характерных точках границы уточняемого земельного участка с кадастровым номером 70:06:0101002:461 :							
Система координат 70.2						Зона № 2	
Обозначение характерных точек границ	Координаты, м				Метод определения координат	Формулы, примененные для расчета средней квадратической погрешности определения координат характерных точек границ (Mt), с подставленными в такие формулы значениями и итоговые (вычисленные) значения Mt, м	Описание закрепления точки
	содержатся в Едином государственном реестре недвижимости		определены в результате выполнения комплексных кадастровых работ				
	X	Y	X	Y			
1	2	3	4	5	6	7	8
н1079У	-	-	639766.13	2430352.53	Метод спутниковых геодезических измерений (определений)	0.1	-
2. Сведения о частях границ уточняемого земельного участка с кадастровым номером 70:06:0101002:461 :							
Обозначение части границ		Горизонтальное проложение (S), м	Описание прохождения части границ	Сведения о согласовании местоположения границ (согласовано/спорное)			
от т.	до т.						
1	2	3	4	5			
н1079У	н1080У	21.81	-	-			
н1080У	н1081У	2.57	-	-			
н1081У	н1082У	6.46	-	-			
н1082У	н1083У	3.17	-	-			
н1083У	н1084У	12.71	-	-			
н1084У	н1085У	5.22	-	-			
н1085У	н1086У	5.03	-	-			
н1086У	н1087У	28.01	-	-			
н1087У	н1088У	7.38	-	-			
н1088У	н1089У	8.29	-	-			
н1089У	н1090У	42.52	-	-			
н1090У	н1079У	24.33	-	-			
3. Сведения о характеристиках уточняемого земельного участка с кадастровым номером 70:06:0101002:461 :							
№ п/п	Наименование характеристики земельного участка		Значение характеристики				
1	2		3				
1.	Адрес земельного участка		Российская Федерация, Томская область, район Каргасокский, село Каргасок, улица Культурная, дом 2				
1.1.	Сведения о местоположении земельного участка (при отсутствии адреса) в структурированном в соответствии с федеральной информационной адресной системой виде		-				
1.2.	Дополнительные сведения о местоположении земельного участка		-				

**3. Сведения о характеристиках уточняемого земельного участка с кадастровым номером 70:06:0101002:461 :**

<b>№ п/п</b>	<b>Наименование характеристики земельного участка</b>	<b>Значение характеристики</b>
<b>1</b>	<b>2</b>	<b>3</b>
2.	Площадь земельного участка ± величина погрешности определения (вычисления) площади ( $P \pm \Delta P$ ), м <sup>2</sup>	1292 ± 13
3.	Формула, примененная для вычисления предельной погрешности определения площади земельного участка, с подставленными значениями и итоговые (вычисленные) значения ( $\Delta P$ ), м <sup>2</sup>	$\Delta P = 3.5 * M_t * \sqrt{P} = 3.5 * 0,1 * \sqrt{1292} = 13$
4.	Площадь земельного участка согласно сведениям Единого государственного реестра недвижимости ( $R_{кад}$ ), м <sup>2</sup>	1220
5.	Оценка расхождения $P$ и $R_{кад}$ ( $P - R_{кад}$ ), м <sup>2</sup>	72
6.	Предельные минимальный и максимальный размеры земельного участка ( $R_{мин}$ и $R_{макс}$ ), м <sup>2</sup>	- -
7.	Вид (виды) разрешенного использования	для ведения личного подсобного хозяйства
7.1.	Дополнительные сведения об использовании земельного участка	-
8.	Кадастровый или иной государственный учетный номер (инвентарный) здания, сооружения, объекта незавершенного строительства, расположенного на земельном участке	70:06:0101002:1263
9.	Сведения о земельных участках (землях общего пользования, территории общего пользования), посредством которых обеспечивается доступ	Земли общего пользования (1) Земли общего пользования
10.	Иные сведения	-

**4. Пояснения к сведениям об уточняемом земельном участке с кадастровым номером 70:06:0101002:461 :**

1.	-
----	---

## Сведения об уточняемых земельных участках

**1. Сведения о характерных точках границы уточняемого земельного участка с кадастровым номером 70:06:0101002:500 :**

Система координат 70.2

Зона № 2

Обозначение характерных точек границ	Координаты, м				Метод определения координат	Формулы, примененные для расчета средней квадратической погрешности определения координат характерных точек границ (Mt), с подставленными в такие формулы значениями и итоговые (вычисленные) значения Mt, м	Описание закрепления точки
	содержатся в Едином государственном реестре недвижимости		определены в результате выполнения комплексных кадастровых работ				
	X	Y	X	Y			
1	2	3	4	5	6	7	8
н1091У	-	-	639751.25	2430322.79	Метод спутниковых геодезических измерений (определений)	0.1	-
н1092У	-	-	639759.50	2430297.14	Метод спутниковых геодезических измерений (определений)	0.1	-
н1093У	-	-	639777.08	2430303.98	Метод спутниковых геодезических измерений (определений)	0.1	-
н1094У	-	-	639785.68	2430305.68	Метод спутниковых геодезических измерений (определений)	0.1	-
н1095У	-	-	639800.33	2430310.18	Метод спутниковых геодезических измерений (определений)	0.1	-
н1096У	-	-	639793.54	2430337.59	Метод спутниковых геодезических измерений (определений)	0.1	-



1. Сведения о характерных точках границы уточняемого земельного участка с кадастровым номером 70:06:0101002:500 :							
Система координат 70.2						Зона № 2	
Обозначение характерных точек границ	Координаты, м				Метод определения координат	Формулы, примененные для расчета средней квадратической погрешности определения координат характерных точек границ (Mt), с подставленными в такие формулы значениями и итоговые (вычисленные) значения Mt, м	Описание закрепления точки
	содержатся в Едином государственном реестре недвижимости		определены в результате выполнения комплексных кадастровых работ				
	X	Y	X	Y			
1	2	3	4	5	6	7	8
н1097У	-	-	639771.77	2430329.24	Метод спутниковых геодезических измерений (определений)	0.1	-
н1098У	-	-	639771.61	2430329.82	Метод спутниковых геодезических измерений (определений)	0.1	-
н1091У	-	-	639751.25	2430322.79	Метод спутниковых геодезических измерений (определений)	0.1	-
2. Сведения о частях границ уточняемого земельного участка с кадастровым номером 70:06:0101002:500 :							
Обозначение части границ		Горизонтальное проложение (S), м	Описание прохождения части границ	Сведения о согласовании местоположения границ (согласовано/спорное)			
от т.	до т.						
1	2	3	4	5			
н1091У	н1092У	26.94	-	-			
н1092У	н1093У	18.86	-	-			
н1093У	н1094У	8.77	-	-			
н1094У	н1095У	15.33	-	-			
н1095У	н1096У	28.24	-	-			
н1096У	н1097У	23.32	-	-			
н1097У	н1098У	0.60	-	-			
н1098У	н1091У	21.54	-	-			

<b>3. Сведения о характеристиках уточняемого земельного участка с кадастровым номером 70:06:0101002:500 :</b>		
<b>№ п/п</b>	<b>Наименование характеристики земельного участка</b>	<b>Значение характеристики</b>
<b>1</b>	<b>2</b>	<b>3</b>
1.	Адрес земельного участка	Российская Федерация, Томская область, район Каргасокский, село Каргасок, улица Культурная, дом 6
1.1.	Сведения о местоположении земельного участка (при отсутствии адреса) в структурированном в соответствии с федеральной информационной адресной системой виде	-
1.2.	Дополнительные сведения о местоположении земельного участка	-
2.	Площадь земельного участка $\pm$ величина погрешности определения (вычисления) площади ( $P \pm \Delta P$ ), м <sup>2</sup>	1180 $\pm$ 12
3.	Формула, примененная для вычисления предельной погрешности определения площади земельного участка, с подставленными значениями и итоговые (вычисленные) значения ( $\Delta P$ ), м <sup>2</sup>	$\Delta P = 3.5 * M_t * \sqrt{P} = 3.5 * 0,1 * \sqrt{1180} = 12$
4.	Площадь земельного участка согласно сведениям Единого государственного реестра недвижимости ( $R_{кад}$ ), м <sup>2</sup>	1104
5.	Оценка расхождения $P$ и $R_{кад}$ ( $P - R_{кад}$ ), м <sup>2</sup>	76
6.	Предельные минимальный и максимальный размеры земельного участка ( $R_{мин}$ и $R_{макс}$ ), м <sup>2</sup>	- -
7.	Вид (виды) разрешенного использования	Для ведения личного подсобного хозяйства
7.1.	Дополнительные сведения об использовании земельного участка	-
8.	Кадастровый или иной государственный учетный номер (инвентарный) здания, сооружения, объекта незавершенного строительства, расположенного на земельном участке	-
9.	Сведения о земельных участках (землях общего пользования, территории общего пользования), посредством которых обеспечивается доступ	Земли общего пользования (1) Земли общего пользования
10.	Иные сведения	-
<b>4. Пояснения к сведениям об уточняемом земельном участке с кадастровым номером 70:06:0101002:500 :</b>		
1.	-	

## Сведения об уточняемых земельных участках

**1. Сведения о характерных точках границы уточняемого земельного участка с кадастровым номером 70:06:0101002:528 :**

**Система координат 70.2**

**Зона № 2**

Обозначение характерных точек границ	Координаты, м				Метод опреде ления коор динат	Формулы, примененные для расчета средней квадратической погрешности определения координат характерных точек границ (Mt), с подставленными в такие формулы значениями и итоговые (вычисленные) значения Mt, м	Описание закрепле ния точки
	содержатся в Едином государственном реестре недвижимости		определены в результате выполнения комплексных кадастровых работ				
	X	Y	X	Y			
1	2	3	4	5	6	7	8
н1099У	-	-	639776.50	2430283.80	Метод спутник овых геодези ческих измерен ий (опреде лений)	0.1	-
н1100У	-	-	639789.68	2430291.73	Метод спутник овых геодези ческих измерен ий (опреде лений)	0.1	-
н1101У	-	-	639791.50	2430291.14	Метод спутник овых геодези ческих измерен ий (опреде лений)	0.1	-
н1102У	-	-	639799.13	2430294.22	Метод спутник овых геодези ческих измерен ий (опреде лений)	0.1	-
н1103У	-	-	639801.30	2430295.09	Метод спутник овых геодези ческих измерен ий (опреде лений)	0.1	-
н1104У	-	-	639796.37	2430308.96	Метод спутник овых геодези ческих измерен ий (опреде лений)	0.1	-

1. Сведения о характерных точках границы уточняемого земельного участка с кадастровым номером 70:06:0101002:528 :							
Система координат 70.2						Зона № 2	
Обозначение характерных точек границ	Координаты, м				Метод определения координат	Формулы, примененные для расчета средней квадратической погрешности определения координат характерных точек границ (Mt), с подставленными в такие формулы значениями и итоговые (вычисленные) значения Mt, м	Описание закрепления точки
	содержатся в Едином государственном реестре недвижимости		определены в результате выполнения комплексных кадастровых работ				
	X	Y	X	Y			
1	2	3	4	5	6	7	8
н1094У	-	-	639785.68	2430305.68	Метод спутниковых геодезических измерений (определений)	0.1	-
н1093У	-	-	639777.08	2430303.98	Метод спутниковых геодезических измерений (определений)	0.1	-
н1105У	-	-	639760.98	2430297.71	Метод спутниковых геодезических измерений (определений)	0.1	-
н1106У	-	-	639767.77	2430279.77	Метод спутниковых геодезических измерений (определений)	0.1	-
н1099У	-	-	639776.50	2430283.80	Метод спутниковых геодезических измерений (определений)	0.1	-
2. Сведения о частях границ уточняемого земельного участка с кадастровым номером 70:06:0101002:528 :							
Обозначение части границ		Горизонтальное проложение (S), м	Описание прохождения части границ	Сведения о согласовании местоположения границ (согласовано/спорное)			
от т.	до т.						
1	2	3	4	5			
н1099У	н1100У	15.38	-	-			
н1100У	н1101У	1.91	-	-			

<b>2. Сведения о частях границ уточняемого земельного участка с кадастровым номером 70:06:0101002:528 :</b>				
Обозначение части границ		Горизонтальное проложение (S), м	Описание прохождения части границ	Сведения о согласовании местоположения границ (согласовано/спорное)
от т.	до т.			
1	2	3	4	5
н1101У	н1102У	8.23	-	-
н1102У	н1103У	2.34	-	-
н1103У	н1104У	14.72	-	-
н1104У	н1094У	11.18	-	-
н1094У	н1093У	8.77	-	-
н1093У	н1105У	17.28	-	-
н1105У	н1106У	19.18	-	-
н1106У	н1099У	9.62	-	-
<b>3. Сведения о характеристиках уточняемого земельного участка с кадастровым номером 70:06:0101002:528 :</b>				
№ п/п	Наименование характеристики земельного участка	Значение характеристики		
1	2	3		
1.	Адрес земельного участка	Российская Федерация, Томская область, район Каргасокский, село Каргасок, улица Культурная, дом 8		
1.1.	Сведения о местоположении земельного участка (при отсутствии адреса) в структурированном в соответствии с федеральной информационной адресной системой виде	-		
1.2.	Дополнительные сведения о местоположении земельного участка	-		
2.	Площадь земельного участка ± величина погрешности определения (вычисления) площади ( $P \pm \Delta P$ ), м <sup>2</sup>	623 ± 9		
3.	Формула, примененная для вычисления предельной погрешности определения площади земельного участка, с подставленными значениями и итоговые (вычисленные) значения ( $\Delta P$ ), м <sup>2</sup>	$\Delta P = 3.5 * M_t * \sqrt{P} = 3.5 * 0,1 * \sqrt{623} = 9$		
4.	Площадь земельного участка согласно сведениям Единого государственного реестра недвижимости (Ркад), м <sup>2</sup>	600		
5.	Оценка расхождения Р и Ркад (Р - Ркад), м <sup>2</sup>	23		
6.	Предельные минимальный и максимальный размеры земельного участка (Рмин и Рмакс), м <sup>2</sup>	- -		
7.	Вид (виды) разрешенного использования	Для ведения личного подсобного хозяйства		
7.1.	Дополнительные сведения об использовании земельного участка	-		
8.	Кадастровый или иной государственный учетный номер (инвентарный) здания, сооружения, объекта незавершенного строительства, расположенного на земельном участке	70:06:0101002:1030		
9.	Сведения о земельных участках (землях общего пользования, территории общего пользования), посредством которых обеспечивается доступ	Земли общего пользования (1) Земли общего пользования		
10.	Иные сведения	-		
<b>4. Пояснения к сведениям об уточняемом земельном участке с кадастровым номером 70:06:0101002:528 :</b>				
1.	-			

## Сведения об уточняемых земельных участках

**1. Сведения о характерных точках границы уточняемого земельного участка с кадастровым номером 70:06:0101002:452 :**

Система координат 70.2

Зона № 2

Обозначение характерных точек границ	Координаты, м				Метод определения координат	Формулы, примененные для расчета средней квадратической погрешности определения координат характерных точек границ (Mt), с подставленными в такие формулы значениями и итоговые (вычисленные) значения Mt, м	Описание закрепления точки
	содержатся в Едином государственном реестре недвижимости		определены в результате выполнения комплексных кадастровых работ				
	X	Y	X	Y			
1	2	3	4	5	6	7	8
н1107У	-	-	639835.37	2430144.67	Метод спутниковых геодезических измерений (определений)	0.1	-
н1108У	-	-	639817.36	2430137.25	Метод спутниковых геодезических измерений (определений)	0.1	-
н1109У	-	-	639822.80	2430124.36	Метод спутниковых геодезических измерений (определений)	0.1	-
н1110У	-	-	639843.43	2430132.37	Метод спутниковых геодезических измерений (определений)	0.1	-
н1111У	-	-	639838.71	2430145.80	Метод спутниковых геодезических измерений (определений)	0.1	-
н1107У	-	-	639835.37	2430144.67	Метод спутниковых геодезических измерений (определений)	0.1	-

<b>2. Сведения о частях границ уточняемого земельного участка с кадастровым номером 70:06:0101002:452 :</b>				
Обозначение части границ		Горизонтальное проложение (S), м	Описание прохождения части границ	Сведения о согласовании местоположения границ (согласовано/спорное)
от т.	до т.			
1	2	3	4	5
н1107У	н1108У	19.48	-	-
н1108У	н1109У	13.99	-	-
н1109У	н1110У	22.13	-	-
н1110У	н1111У	14.24	-	-
н1111У	н1107У	3.53	-	-
<b>3. Сведения о характеристиках уточняемого земельного участка с кадастровым номером 70:06:0101002:452 :</b>				
№ п/п	Наименование характеристики земельного участка	Значение характеристики		
1	2	3		
1.	Адрес земельного участка	Российская Федерация, Томская область, район Каргасокский, село Каргасок, улица Культурная, дом 16		
1.1.	Сведения о местоположении земельного участка (при отсутствии адреса) в структурированном в соответствии с федеральной информационной адресной системой виде	-		
1.2.	Дополнительные сведения о местоположении земельного участка	-		
2.	Площадь земельного участка ± величина погрешности определения (вычисления) площади (P ± ΔP), м <sup>2</sup>	321 ± 6		
3.	Формула, примененная для вычисления предельной погрешности определения площади земельного участка, с подставленными значениями и итоговые (вычисленные) значения (ΔP), м <sup>2</sup>	$\Delta P = 3.5 * M_t * \sqrt{P} = 3.5 * 0,1 * \sqrt{321} = 6$		
4.	Площадь земельного участка согласно сведениям Единого государственного реестра недвижимости (P <sub>кад</sub> ), м <sup>2</sup>	300		
5.	Оценка расхождения P и P <sub>кад</sub> (P - P <sub>кад</sub> ), м <sup>2</sup>	21		
6.	Предельные минимальный и максимальный размеры земельного участка (P <sub>мин</sub> и P <sub>макс</sub> ), м <sup>2</sup>	- -		
7.	Вид (виды) разрешенного использования	Личное подсобное хозяйство		
7.1.	Дополнительные сведения об использовании земельного участка	-		
8.	Кадастровый или иной государственный учетный номер (инвентарный) здания, сооружения, объекта незавершенного строительства, расположенного на земельном участке	70:06:0101002:1457		
9.	Сведения о земельных участках (землях общего пользования, территории общего пользования), посредством которых обеспечивается доступ	Земли общего пользования (1) Земли общего пользования		
10.	Иные сведения	-		
<b>4. Пояснения к сведениям об уточняемом земельном участке с кадастровым номером 70:06:0101002:452 :</b>				
1.	-			

## Сведения об уточняемых земельных участках

**1. Сведения о характерных точках границы уточняемого земельного участка с кадастровым номером 70:06:0101002:465 :**

**Система координат 70.2**

**Зона № 2**

Обозначение характерных точек границ	Координаты, м				Метод опреде ления коор динат	Формулы, примененные для расчета средней квадратической погрешности определения координат характерных точек границ (Mt), с подставленными в такие формулы значениями и итоговые (вычисленные) значения Mt, м	Описание закрепле ния точки
	содержатся в Едином государственном реестре недвижимости		определены в результате выполнения комплексных кадастровых работ				
	X	Y	X	Y			
1	2	3	4	5	6	7	8
н1112У	-	-	639888.84	2430055.86	Метод спутник овых геодези ческих измерен ий (опреде лений)	0.1	-
н1113У	-	-	639884.14	2430070.83	Метод спутник овых геодези ческих измерен ий (опреде лений)	0.1	-
н1114У	-	-	639869.32	2430064.59	Метод спутник овых геодези ческих измерен ий (опреде лений)	0.1	-
н1115У	-	-	639846.42	2430055.86	Метод спутник овых геодези ческих измерен ий (опреде лений)	0.1	-
н1116У	-	-	639850.86	2430041.43	Метод спутник овых геодези ческих измерен ий (опреде лений)	0.1	-
н1112У	-	-	639888.84	2430055.86	Метод спутник овых геодези ческих измерен ий (опреде лений)	0.1	-



<b>2. Сведения о частях границ уточняемого земельного участка с кадастровым номером 70:06:0101002:465 :</b>				
Обозначение части границ		Горизонтальное проложение (S), м	Описание прохождения части границ	Сведения о согласовании местоположения границ (согласовано/спорное)
от т.	до т.			
1	2	3	4	5
н1112У	н1113У	15.69	-	-
н1113У	н1114У	16.08	-	-
н1114У	н1115У	24.51	-	-
н1115У	н1116У	15.10	-	-
н1116У	н1112У	40.63	-	-
<b>3. Сведения о характеристиках уточняемого земельного участка с кадастровым номером 70:06:0101002:465 :</b>				
№ п/п	Наименование характеристики земельного участка	Значение характеристики		
1	2	3		
1.	Адрес земельного участка	Российская Федерация, Томская область, район Каргасокский, село Каргасок, улица Культурная, дом 24		
1.1.	Сведения о местоположении земельного участка (при отсутствии адреса) в структурированном в соответствии с федеральной информационной адресной системой виде	-		
1.2.	Дополнительные сведения о местоположении земельного участка	-		
2.	Площадь земельного участка ± величина погрешности определения (вычисления) площади (P ± ΔP), м <sup>2</sup>	617 ± 9		
3.	Формула, примененная для вычисления предельной погрешности определения площади земельного участка, с подставленными значениями и итоговые (вычисленные) значения (ΔP), м <sup>2</sup>	$\Delta P = 3.5 * M_t * \sqrt{P} = 3.5 * 0,1 * \sqrt{617} = 9$		
4.	Площадь земельного участка согласно сведениям Единого государственного реестра недвижимости (P <sub>кад</sub> ), м <sup>2</sup>	600		
5.	Оценка расхождения P и P <sub>кад</sub> (P - P <sub>кад</sub> ), м <sup>2</sup>	17		
6.	Предельные минимальный и максимальный размеры земельного участка (P <sub>мин</sub> и P <sub>макс</sub> ), м <sup>2</sup>	- -		
7.	Вид (виды) разрешенного использования	Личное подсобное хозяйство		
7.1.	Дополнительные сведения об использовании земельного участка	-		
8.	Кадастровый или иной государственный учетный номер (инвентарный) здания, сооружения, объекта незавершенного строительства, расположенного на земельном участке	70:06:0101002:1027		
9.	Сведения о земельных участках (землях общего пользования, территории общего пользования), посредством которых обеспечивается доступ	Земли общего пользования (1) Земли общего пользования		
10.	Иные сведения	-		
<b>4. Пояснения к сведениям об уточняемом земельном участке с кадастровым номером 70:06:0101002:465 :</b>				
1.	-			

## Сведения об уточняемых земельных участках

**1. Сведения о характерных точках границы уточняемого земельного участка с кадастровым номером 70:06:0101002:468 :**

**Система координат 70.2**

**Зона № 2**

Обозначение характерных точек границ	Координаты, м				Метод опреде ления коор динат	Формулы, примененные для расчета средней квадратической погрешности определения координат характерных точек границ (Mt), с подставленными в такие формулы значениями и итоговые (вычисленные) значения Mt, м	Описание закрепле ния точки
	содержатся в Едином государственном реестре недвижимости		определены в результате выполнения комплексных кадастровых работ				
	X	Y	X	Y			
1	2	3	4	5	6	7	8
н1117У	-	-	639857.78	2430020.99	Метод спутник овых геодези ческих измерен ий (опреде лений)	0.1	-
н1118У	-	-	639866.48	2429998.48	Метод спутник овых геодези ческих измерен ий (опреде лений)	0.1	-
н1119У	-	-	639896.11	2430009.39	Метод спутник овых геодези ческих измерен ий (опреде лений)	0.1	-
н1120У	-	-	639888.57	2430034.23	Метод спутник овых геодези ческих измерен ий (опреде лений)	0.1	-
н1121У	-	-	639876.50	2430029.60	Метод спутник овых геодези ческих измерен ий (опреде лений)	0.1	-
н1122У	-	-	639874.30	2430027.84	Метод спутник овых геодези ческих измерен ий (опреде лений)	0.1	-

1. Сведения о характерных точках границы уточняемого земельного участка с кадастровым номером 70:06:0101002:468 :							
Система координат 70.2						Зона № 2	
Обозначение характерных точек границ	Координаты, м				Метод определения координат	Формулы, примененные для расчета средней квадратической погрешности определения координат характерных точек границ (Mt), с подставленными в такие формулы значениями и итоговые (вычисленные) значения Mt, м	Описание закрепления точки
	содержатся в Едином государственном реестре недвижимости		определены в результате выполнения комплексных кадастровых работ				
	X	Y	X	Y			
1	2	3	4	5	6	7	8
н1117У	-	-	639857.78	2430020.99	Метод спутниковых геодезических измерений (определений)	0.1	-
2. Сведения о частях границ уточняемого земельного участка с кадастровым номером 70:06:0101002:468 :							
Обозначение части границ		Горизонтальное проложение (S), м	Описание прохождения части границ	Сведения о согласовании местоположения границ (согласовано/спорное)			
от т.	до т.						
1	2	3	4	5			
н1117У	н1118У	24.13	-	-			
н1118У	н1119У	31.57	-	-			
н1119У	н1120У	25.96	-	-			
н1120У	н1121У	12.93	-	-			
н1121У	н1122У	2.82	-	-			
н1122У	н1117У	17.88	-	-			
3. Сведения о характеристиках уточняемого земельного участка с кадастровым номером 70:06:0101002:468 :							
№ п/п	Наименование характеристики земельного участка		Значение характеристики				
1	2		3				
1.	Адрес земельного участка		Российская Федерация, Томская область, район Каргасокский, село Каргасок, улица Культурная, дом 28				
1.1.	Сведения о местоположении земельного участка (при отсутствии адреса) в структурированном в соответствии с федеральной информационной адресной системой виде		-				
1.2.	Дополнительные сведения о местоположении земельного участка		-				
2.	Площадь земельного участка ± величина погрешности определения (вычисления) площади (P ± ΔP), м2		815 ± 10				
3.	Формула, примененная для вычисления предельной погрешности определения площади земельного участка, с подставленными значениями и итоговые (вычисленные) значения (ΔP), м2		$\Delta P = 3.5 * Mt * \sqrt{P} = 3.5 * 0,1 * \sqrt{815} = 10$				
4.	Площадь земельного участка согласно сведениям Единого государственного реестра недвижимости (Pкад), м2		800				
5.	Оценка расхождения P и Pкад (P - Pкад), м2		15				

**3. Сведения о характеристиках уточняемого земельного участка с кадастровым номером 70:06:0101002:468 :**

<b>№ п/п</b>	<b>Наименование характеристики земельного участка</b>	<b>Значение характеристики</b>
<b>1</b>	<b>2</b>	<b>3</b>
6.	Предельные минимальный и максимальный размеры земельного участка (Рмин и Рмакс), м2	- -
7.	Вид (виды) разрешенного использования	Личное подсобное хозяйство
7.1.	Дополнительные сведения об использовании земельного участка	-
8.	Кадастровый или иной государственный учетный номер (инвентарный) здания, сооружения, объекта незавершенного строительства, расположенного на земельном участке	70:06:0101002:1384
9.	Сведения о земельных участках (землях общего пользования, территории общего пользования), посредством которых обеспечивается доступ	Земли общего пользования (1) Земли общего пользования
10.	Иные сведения	-

**4. Пояснения к сведениям об уточняемом земельном участке с кадастровым номером 70:06:0101002:468 :**

1.	-
----	---

## Сведения об уточняемых земельных участках

**1. Сведения о характерных точках границы уточняемого земельного участка с кадастровым номером 70:06:0101002:471 :**

**Система координат 70.2**

**Зона № 2**

Обозначение характерных точек границ	Координаты, м				Метод определения координат	Формулы, примененные для расчета средней квадратической погрешности определения координат характерных точек границ (Mt), с подставленными в такие формулы значениями и итоговые (вычисленные) значения Mt, м	Описание закрепления точки
	содержатся в Едином государственном реестре недвижимости		определены в результате выполнения комплексных кадастровых работ				
	X	Y	X	Y			
1	2	3	4	5	6	7	8
н1123У	-	-	639868.48	2429982.98	Метод спутниковых геодезических измерений (определений)	0.1	-
н1124У	-	-	639873.08	2429984.33	Метод спутниковых геодезических измерений (определений)	0.1	-
н1125У	-	-	639887.80	2429989.14	Метод спутниковых геодезических измерений (определений)	0.1	-
н1126У	-	-	639888.62	2429987.42	Метод спутниковых геодезических измерений (определений)	0.1	-
н1127У	-	-	639936.92	2430005.02	Метод спутниковых геодезических измерений (определений)	0.1	-
н1128У	-	-	639930.28	2430021.78	Метод спутниковых геодезических измерений (определений)	0.1	-

**1. Сведения о характерных точках границы уточняемого земельного участка с кадастровым номером 70:06:0101002:471 :**

Система координат 70.2					Зона № 2		
Обозначение характерных точек границ	Координаты, м				Метод определения координат	Формулы, примененные для расчета средней квадратической погрешности определения координат характерных точек границ (Mt), с подставленными в такие формулы значениями и итоговые (вычисленные) значения Mt, м	Описание закрепления точки
	содержатся в Едином государственном реестре недвижимости		определены в результате выполнения комплексных кадастровых работ				
	X	Y	X	Y			
1	2	3	4	5	6	7	8
н1119У	-	-	639896.11	2430009.39	Метод спутниковых геодезических измерений (определений)	0.1	-
н1118У	-	-	639866.48	2429998.48	Метод спутниковых геодезических измерений (определений)	0.1	-
н1129У	-	-	639862.08	2429997.08	Метод спутниковых геодезических измерений (определений)	0.1	-
н1123У	-	-	639868.48	2429982.98	Метод спутниковых геодезических измерений (определений)	0.1	-

**2. Сведения о частях границ уточняемого земельного участка с кадастровым номером 70:06:0101002:471 :**

Обозначение части границ		Горизонтальное проложение (S), м	Описание прохождения части границ	Сведения о согласовании местоположения границ (согласовано/спорное)
от т.	до т.			
1	2	3	4	5
н1123У	н1124У	4.79	-	-
н1124У	н1125У	15.49	-	-
н1125У	н1126У	1.91	-	-
н1126У	н1127У	51.41	-	-
н1127У	н1128У	18.03	-	-
н1128У	н1119У	36.35	-	-
н1119У	н1118У	31.57	-	-

<b>2. Сведения о частях границ уточняемого земельного участка с кадастровым номером 70:06:0101002:471 :</b>				
Обозначение части границ		Горизонтальное проложение (S), м	Описание прохождения части границ	Сведения о согласовании местоположения границ (согласовано/спорное)
от т.	до т.			
1	2	3	4	5
н1118У	н1129У	4.62	-	-
н1129У	н1123У	15.48	-	-
<b>3. Сведения о характеристиках уточняемого земельного участка с кадастровым номером 70:06:0101002:471 :</b>				
№ п/п	Наименование характеристики земельного участка		Значение характеристики	
1	2		3	
1.	Адрес земельного участка		Российская Федерация, Томская область, район Каргасокский, село Каргасок, улица Культурная, дом 30	
1.1.	Сведения о местоположении земельного участка (при отсутствии адреса) в структурированном в соответствии с федеральной информационной адресной системой виде		-	
1.2.	Дополнительные сведения о местоположении земельного участка		-	
2.	Площадь земельного участка ± величина погрешности определения (вычисления) площади (P ± ΔP), м2		1255 ± 12	
3.	Формула, примененная для вычисления предельной погрешности определения площади земельного участка, с подставленными значениями и итоговые (вычисленные) значения (ΔP), м2		$\Delta P = 3.5 * M_t * \sqrt{P} = 3.5 * 0,1 * \sqrt{1255} = 12$	
4.	Площадь земельного участка согласно сведениям Единого государственного реестра недвижимости (P <sub>кад</sub> ), м2		1233	
5.	Оценка расхождения P и P <sub>кад</sub> (P - P <sub>кад</sub> ), м2		22	
6.	Предельные минимальный и максимальный размеры земельного участка (P <sub>мин</sub> и P <sub>макс</sub> ), м2		-	
7.	Вид (виды) разрешенного использования		Личное подсобное хозяйство	
7.1.	Дополнительные сведения об использовании земельного участка		-	
8.	Кадастровый или иной государственный учетный номер (инвентарный) здания, сооружения, объекта незавершенного строительства, расположенного на земельном участке		70:06:0101002:1151	
9.	Сведения о земельных участках (землях общего пользования, территории общего пользования), посредством которых обеспечивается доступ		Земли общего пользования (1) Земли общего пользования	
10.	Иные сведения		-	
<b>4. Пояснения к сведениям об уточняемом земельном участке с кадастровым номером 70:06:0101002:471 :</b>				
1.	-			

## Сведения об уточняемых земельных участках

**1. Сведения о характерных точках границы уточняемого земельного участка с кадастровым номером 70:06:0101002:477 :**

Система координат 70.2

Зона № 2

Обозначение характерных точек границ	Координаты, м				Метод определения координат	Формулы, примененные для расчета средней квадратической погрешности определения координат характерных точек границ (Mt), с подставленными в такие формулы значениями и итоговые (вычисленные) значения Mt, м	Описание закрепления точки
	содержатся в Едином государственном реестре недвижимости		определены в результате выполнения комплексных кадастровых работ				
	X	Y	X	Y			
1	2	3	4	5	6	7	8
н1130У	-	-	639920.87	2429874.75	Метод спутниковых геодезических измерений (определений)	0.1	-
н1131У	-	-	639929.24	2429852.85	Метод спутниковых геодезических измерений (определений)	0.1	-
н1132У	-	-	639944.99	2429859.12	Метод спутниковых геодезических измерений (определений)	0.1	-
н1133У	-	-	639940.08	2429878.92	Метод спутниковых геодезических измерений (определений)	0.1	-
н1134У	-	-	639933.71	2429876.91	Метод спутниковых геодезических измерений (определений)	0.1	-
н1135У	-	-	639933.20	2429878.04	Метод спутниковых геодезических измерений (определений)	0.1	-



**1. Сведения о характерных точках границы уточняемого земельного участка с кадастровым номером 70:06:0101002:477 :**

Система координат 70.2					Зона № 2		
Обозначение характерных точек границ	Координаты, м				Метод определения координат	Формулы, примененные для расчета средней квадратической погрешности определения координат характерных точек границ (Mt), с подставленными в такие формулы значениями и итоговые (вычисленные) значения Mt, м	Описание закрепления точки
	содержатся в Едином государственном реестре недвижимости		определены в результате выполнения комплексных кадастровых работ				
	X	Y	X	Y			
1	2	3	4	5	6	7	8
н1136У	-	-	639931.23	2429877.18	Метод спутниковых геодезических измерений (определений)	0.1	-
н1137У	-	-	639930.49	2429878.78	Метод спутниковых геодезических измерений (определений)	0.1	-
н1130У	-	-	639920.87	2429874.75	Метод спутниковых геодезических измерений (определений)	0.1	-

**2. Сведения о частях границ уточняемого земельного участка с кадастровым номером 70:06:0101002:477 :**

Обозначение части границ		Горизонтальное проложение (S), м	Описание прохождения части границ	Сведения о согласовании местоположения границ (согласовано/спорное)
от т.	до т.			
1	2	3	4	5
н1130У	н1131У	23.44	-	-
н1131У	н1132У	16.95	-	-
н1132У	н1133У	20.40	-	-
н1133У	н1134У	6.68	-	-
н1134У	н1135У	1.24	-	-
н1135У	н1136У	2.15	-	-
н1136У	н1137У	1.76	-	-
н1137У	н1130У	10.43	-	-

<b>3. Сведения о характеристиках уточняемого земельного участка с кадастровым номером 70:06:0101002:477 :</b>		
<b>№ п/п</b>	<b>Наименование характеристики земельного участка</b>	<b>Значение характеристики</b>
<b>1</b>	<b>2</b>	<b>3</b>
1.	Адрес земельного участка	Российская Федерация, Томская область, район Каргасокский, село Каргасок, улица Культурная, дом 42
1.1.	Сведения о местоположении земельного участка (при отсутствии адреса) в структурированном в соответствии с федеральной информационной адресной системой виде	-
1.2.	Дополнительные сведения о местоположении земельного участка	-
2.	Площадь земельного участка $\pm$ величина погрешности определения (вычисления) площади ( $P \pm \Delta P$ ), м <sup>2</sup>	408 $\pm$ 7
3.	Формула, примененная для вычисления предельной погрешности определения площади земельного участка, с подставленными значениями и итоговые (вычисленные) значения ( $\Delta P$ ), м <sup>2</sup>	$\Delta P = 3.5 * M_t * \sqrt{P} = 3.5 * 0,1 * \sqrt{408} = 7$
4.	Площадь земельного участка согласно сведениям Единого государственного реестра недвижимости ( $P_{\text{кад}}$ ), м <sup>2</sup>	400
5.	Оценка расхождения $P$ и $P_{\text{кад}}$ ( $P - P_{\text{кад}}$ ), м <sup>2</sup>	8
6.	Предельные минимальный и максимальный размеры земельного участка ( $P_{\text{мин}}$ и $P_{\text{макс}}$ ), м <sup>2</sup>	- -
7.	Вид (виды) разрешенного использования	Личное подсобное хозяйство
7.1.	Дополнительные сведения об использовании земельного участка	-
8.	Кадастровый или иной государственный учетный номер (инвентарный) здания, сооружения, объекта незавершенного строительства, расположенного на земельном участке	70:06:0101002:1428
9.	Сведения о земельных участках (землях общего пользования, территории общего пользования), посредством которых обеспечивается доступ	Земли общего пользования (1) Земли общего пользования
10.	Иные сведения	-
<b>4. Пояснения к сведениям об уточняемом земельном участке с кадастровым номером 70:06:0101002:477 :</b>		
1.	-	

## Сведения об уточняемых земельных участках

**1. Сведения о характерных точках границы уточняемого земельного участка с кадастровым номером 70:06:0101002:480 :**

**Система координат 70.2**

**Зона № 2**

Обозначение характерных точек границ	Координаты, м				Метод определения координат	Формулы, примененные для расчета средней квадратической погрешности определения координат характерных точек границ (Mt), с подставленными в такие формулы значениями и итоговые (вычисленные) значения Mt, м	Описание закрепления точки
	содержатся в Едином государственном реестре недвижимости		определены в результате выполнения комплексных кадастровых работ				
	X	Y	X	Y			
1	2	3	4	5	6	7	8
н1138У	-	-	639945.26	2429845.47	Метод спутниковых геодезических измерений (определений)	0.1	-
н1139У	-	-	639939.96	2429857.12	Метод спутниковых геодезических измерений (определений)	0.1	-
н1131У	-	-	639929.24	2429852.85	Метод спутниковых геодезических измерений (определений)	0.1	-
н1140У	-	-	639925.22	2429851.50	Метод спутниковых геодезических измерений (определений)	0.1	-
н1141У	-	-	639929.43	2429839.80	Метод спутниковых геодезических измерений (определений)	0.1	-
н1138У	-	-	639945.26	2429845.47	Метод спутниковых геодезических измерений (определений)	0.1	-

<b>2. Сведения о частях границ уточняемого земельного участка с кадастровым номером 70:06:0101002:480 :</b>				
Обозначение части границ		Горизонтальное проложение (S), м	Описание прохождения части границ	Сведения о согласовании местоположения границ (согласовано/спорное)
от т.	до т.			
1	2	3	4	5
н1138У	н1139У	12.80	-	-
н1139У	н1131У	11.54	-	-
н1131У	н1140У	4.24	-	-
н1140У	н1141У	12.43	-	-
н1141У	н1138У	16.81	-	-
<b>3. Сведения о характеристиках уточняемого земельного участка с кадастровым номером 70:06:0101002:480 :</b>				
№ п/п	Наименование характеристики земельного участка	Значение характеристики		
1	2	3		
1.	Адрес земельного участка	Российская Федерация, Томская область, район Каргасокский, село Каргасок, улица Культурная, дом 44		
1.1.	Сведения о местоположении земельного участка (при отсутствии адреса) в структурированном в соответствии с федеральной информационной адресной системой виде	-		
1.2.	Дополнительные сведения о местоположении земельного участка	-		
2.	Площадь земельного участка ± величина погрешности определения (вычисления) площади (P ± ΔP), м2	204 ± 5		
3.	Формула, примененная для вычисления предельной погрешности определения площади земельного участка, с подставленными значениями и итоговые (вычисленные) значения (ΔP), м2	$\Delta P = 3.5 * M_t * \sqrt{P} = 3.5 * 0,1 * \sqrt{204} = 5$		
4.	Площадь земельного участка согласно сведениям Единого государственного реестра недвижимости (P <sub>кад</sub> ), м2	200		
5.	Оценка расхождения P и P <sub>кад</sub> (P - P <sub>кад</sub> ), м2	4		
6.	Предельные минимальный и максимальный размеры земельного участка (P <sub>мин</sub> и P <sub>макс</sub> ), м2	-		
7.	Вид (виды) разрешенного использования	Личное подсобное хозяйство		
7.1.	Дополнительные сведения об использовании земельного участка	-		
8.	Кадастровый или иной государственный учетный номер (инвентарный) здания, сооружения, объекта незавершенного строительства, расположенного на земельном участке	70:06:0101002:1168		
9.	Сведения о земельных участках (землях общего пользования, территории общего пользования), посредством которых обеспечивается доступ	Земли общего пользования (1) Земли общего пользования		
10.	Иные сведения	-		
<b>4. Пояснения к сведениям об уточняемом земельном участке с кадастровым номером 70:06:0101002:480 :</b>				
1.	-			

## Сведения об уточняемых земельных участках

**1. Сведения о характерных точках границы уточняемого земельного участка с кадастровым номером 70:06:0101002:494 :**

**Система координат 70.2**

**Зона № 2**

Обозначение характерных точек границ	Координаты, м				Метод опреде ления коор динат	Формулы, примененные для расчета средней квадратической погрешности определения координат характерных точек границ (Mt), с подставленными в такие формулы значениями и итоговые (вычисленные) значения Mt, м	Описание закрепле ния точки
	содержатся в Едином государственном реестре недвижимости		определены в результате выполнения комплексных кадастровых работ				
	X	Y	X	Y			
1	2	3	4	5	6	7	8
н1142У	-	-	639994.35	2429666.00	Метод спутник овых геодези ческих измерен ий (опреде лений)	0.1	-
н1143У	-	-	639999.43	2429652.08	Метод спутник овых геодези ческих измерен ий (опреде лений)	0.1	-
н1144У	-	-	640060.64	2429673.61	Метод спутник овых геодези ческих измерен ий (опреде лений)	0.1	-
н1145У	-	-	640056.47	2429686.65	Метод спутник овых геодези ческих измерен ий (опреде лений)	0.1	-
н1146У	-	-	640046.16	2429683.35	Метод спутник овых геодези ческих измерен ий (опреде лений)	0.1	-
н1147У	-	-	640037.09	2429680.14	Метод спутник овых геодези ческих измерен ий (опреде лений)	0.1	-

1. Сведения о характерных точках границы уточняемого земельного участка с кадастровым номером 70:06:0101002:494 :							
Система координат 70.2						Зона № 2	
Обозначение характерных точек границ	Координаты, м				Метод определения координат	Формулы, примененные для расчета средней квадратической погрешности определения координат характерных точек границ (Mt), с подставленными в такие формулы значениями и итоговые (вычисленные) значения Mt, м	Описание закрепления точки
	содержатся в Едином государственном реестре недвижимости		определены в результате выполнения комплексных кадастровых работ				
	X	Y	X	Y			
1	2	3	4	5	6	7	8
н1148У	-	-	640032.37	2429679.46	Метод спутниковых геодезических измерений (определений)	0.1	-
н1142У	-	-	639994.35	2429666.00	Метод спутниковых геодезических измерений (определений)	0.1	-
2. Сведения о частях границ уточняемого земельного участка с кадастровым номером 70:06:0101002:494 :							
Обозначение части границ		Горизонтальное проложение (S), м	Описание прохождения части границ	Сведения о согласовании местоположения границ (согласовано/спорное)			
от т.	до т.						
1	2	3	4	5			
н1142У	н1143У	14.82	-	-			
н1143У	н1144У	64.89	-	-			
н1144У	н1145У	13.69	-	-			
н1145У	н1146У	10.83	-	-			
н1146У	н1147У	9.62	-	-			
н1147У	н1148У	4.77	-	-			
н1148У	н1142У	40.33	-	-			
3. Сведения о характеристиках уточняемого земельного участка с кадастровым номером 70:06:0101002:494 :							
№ п/п	Наименование характеристики земельного участка		Значение характеристики				
1	2		3				
1.	Адрес земельного участка		Российская Федерация, Томская область, район Каргасокский, село Каргасок, улица Культурная, дом 58				
1.1.	Сведения о местоположении земельного участка (при отсутствии адреса) в структурированном в соответствии с федеральной информационной адресной системой виде		-				
1.2.	Дополнительные сведения о местоположении земельного участка		-				

<b>3. Сведения о характеристиках уточняемого земельного участка с кадастровым номером 70:06:0101002:494 :</b>		
<b>№ п/п</b>	<b>Наименование характеристики земельного участка</b>	<b>Значение характеристики</b>
<b>1</b>	<b>2</b>	<b>3</b>
2.	Площадь земельного участка ± величина погрешности определения (вычисления) площади ( $P \pm \Delta P$ ), м2	947 ± 11
3.	Формула, примененная для вычисления предельной погрешности определения площади земельного участка, с подставленными значениями и итоговые (вычисленные) значения ( $\Delta P$ ), м2	$\Delta P = 3.5 * M_t * \sqrt{P} = 3.5 * 0,1 * \sqrt{947} = 11$
4.	Площадь земельного участка согласно сведениям Единого государственного реестра недвижимости ( $R_{\text{кад}}$ ), м2	900
5.	Оценка расхождения $P$ и $R_{\text{кад}}$ ( $P - R_{\text{кад}}$ ), м2	47
6.	Предельные минимальный и максимальный размеры земельного участка ( $R_{\text{мин}}$ и $R_{\text{макс}}$ ), м2	- -
7.	Вид (виды) разрешенного использования	Личное подсобное хозяйство
7.1.	Дополнительные сведения об использовании земельного участка	-
8.	Кадастровый или иной государственный учетный номер (инвентарный) здания, сооружения, объекта незавершенного строительства, расположенного на земельном участке	70:06:0101002:1423
9.	Сведения о земельных участках (землях общего пользования, территории общего пользования), посредством которых обеспечивается доступ	Земли общего пользования (1) Земли общего пользования
10.	Иные сведения	-
<b>4. Пояснения к сведениям об уточняемом земельном участке с кадастровым номером 70:06:0101002:494 :</b>		
1.	-	

## Сведения об уточняемых земельных участках

**1. Сведения о характерных точках границы уточняемого земельного участка с кадастровым номером 70:06:0101002:504 :**

**Система координат 70.2**

**Зона № 2**

Обозначение характерных точек границ	Координаты, м				Метод опреде ления коор динат	Формулы, примененные для расчета средней квадратической погрешности определения координат характерных точек границ (Mt), с подставленными в такие формулы значениями и итоговые (вычисленные) значения Mt, м	Описание закрепле ния точки
	содержатся в Едином государственном реестре недвижимости		определены в результате выполнения комплексных кадастровых работ				
	X	Y	X	Y			
1	2	3	4	5	6	7	8
n1149У	-	-	640014.85	2429615.70	Метод спутник овых геодези ческих измерен ий (опреде лений)	0.1	-
n1150У	-	-	640019.43	2429598.28	Метод спутник овых геодези ческих измерен ий (опреде лений)	0.1	-
n1151У	-	-	640067.24	2429615.07	Метод спутник овых геодези ческих измерен ий (опреде лений)	0.1	-
n1152У	-	-	640062.68	2429633.95	Метод спутник овых геодези ческих измерен ий (опреде лений)	0.1	-
n1149У	-	-	640014.85	2429615.70	Метод спутник овых геодези ческих измерен ий (опреде лений)	0.1	-



<b>2. Сведения о частях границ уточняемого земельного участка с кадастровым номером 70:06:0101002:504 :</b>				
Обозначение части границ		Горизонтальное проложение (S), м	Описание прохождения части границ	Сведения о согласовании местоположения границ (согласовано/спорное)
от т.	до т.			
1	2	3	4	5
н1149У	н1150У	18.01	-	-
н1150У	н1151У	50.67	-	-
н1151У	н1152У	19.42	-	-
н1152У	н1149У	51.19	-	-
<b>3. Сведения о характеристиках уточняемого земельного участка с кадастровым номером 70:06:0101002:504 :</b>				
№ п/п	Наименование характеристики земельного участка	Значение характеристики		
1	2	3		
1.	Адрес земельного участка	Российская Федерация, Томская область, район Каргасокский, село Каргасок, улица Культурная, дом 64		
1.1.	Сведения о местоположении земельного участка (при отсутствии адреса) в структурированном в соответствии с федеральной информационной адресной системой виде	-		
1.2.	Дополнительные сведения о местоположении земельного участка	-		
2.	Площадь земельного участка ± величина погрешности определения (вычисления) площади (P ± ΔP), м2	948 ± 11		
3.	Формула, примененная для вычисления предельной погрешности определения площади земельного участка, с подставленными значениями и итоговые (вычисленные) значения (ΔP), м2	$\Delta P = 3.5 * M_t * \sqrt{P} = 3.5 * 0,1 * \sqrt{948} = 11$		
4.	Площадь земельного участка согласно сведениям Единого государственного реестра недвижимости (P <sub>кад</sub> ), м2	900		
5.	Оценка расхождения P и P <sub>кад</sub> (P - P <sub>кад</sub> ), м2	48		
6.	Предельные минимальный и максимальный размеры земельного участка (P <sub>мин</sub> и P <sub>макс</sub> ), м2	-		
7.	Вид (виды) разрешенного использования	Для ведения личного подсобного хозяйства		
7.1.	Дополнительные сведения об использовании земельного участка	-		
8.	Кадастровый или иной государственный учетный номер (инвентарный) здания, сооружения, объекта незавершенного строительства, расположенного на земельном участке	70:06:0101002:1425		
9.	Сведения о земельных участках (землях общего пользования, территории общего пользования), посредством которых обеспечивается доступ	Земли общего пользования (1) Земли общего пользования		
10.	Иные сведения	-		
<b>4. Пояснения к сведениям об уточняемом земельном участке с кадастровым номером 70:06:0101002:504 :</b>				
1.	-			

## Сведения об уточняемых земельных участках

**1. Сведения о характерных точках границы уточняемого земельного участка с кадастровым номером 70:06:0101002:509 :**

Система координат 70.2

Зона № 2

Обозначение характерных точек границ	Координаты, м				Метод опреде ления коор динат	Формулы, примененные для расчета средней квадратической погрешности определения координат характерных точек границ (Mt), с подставленными в такие формулы значениями и итоговые (вычисленные) значения Mt, м	Описание закрепле ния точки
	содержатся в Едином государственном реестре недвижимости		определены в результате выполнения комплексных кадастровых работ				
	X	Y	X	Y			
1	2	3	4	5	6	7	8
195	-	-	640026.33	2429576.28	Метод спутник овых геодези ческих измерен ий (опреде лений)	0.1	-
n1153У	-	-	640031.63	2429561.58	Метод спутник овых геодези ческих измерен ий (опреде лений)	0.1	-
n1154У	-	-	640036.16	2429563.59	Метод спутник овых геодези ческих измерен ий (опреде лений)	0.1	-
n1155У	-	-	640080.37	2429582.60	Метод спутник овых геодези ческих измерен ий (опреде лений)	0.1	-
n1156У	-	-	640077.72	2429594.90	Метод спутник овых геодези ческих измерен ий (опреде лений)	0.1	-
195	-	-	640026.33	2429576.28	Метод спутник овых геодези ческих измерен ий (опреде лений)	0.1	-

<b>2. Сведения о частях границ уточняемого земельного участка с кадастровым номером 70:06:0101002:509 :</b>				
Обозначение части границ		Горизонтальное проложение (S), м	Описание прохождения части границ	Сведения о согласовании местоположения границ (согласовано/спорное)
от т.	до т.			
1	2	3	4	5
195	н1153У	15.63	-	-
н1153У	н1154У	4.96	-	-
н1154У	н1155У	48.12	-	-
н1155У	н1156У	12.58	-	-
н1156У	195	54.66	-	-
<b>3. Сведения о характеристиках уточняемого земельного участка с кадастровым номером 70:06:0101002:509 :</b>				
№ п/п	Наименование характеристики земельного участка	Значение характеристики		
1	2	3		
1.	Адрес земельного участка	Российская Федерация, Томская область, район Каргасокский, село Каргасок, улица Культурная, дом 68		
1.1.	Сведения о местоположении земельного участка (при отсутствии адреса) в структурированном в соответствии с федеральной информационной адресной системой виде	-		
1.2.	Дополнительные сведения о местоположении земельного участка	-		
2.	Площадь земельного участка ± величина погрешности определения (вычисления) площади (P ± ΔP), м <sup>2</sup>	753 ± 10		
3.	Формула, примененная для вычисления предельной погрешности определения площади земельного участка, с подставленными значениями и итоговые (вычисленные) значения (ΔP), м <sup>2</sup>	$\Delta P = 3.5 * M_t * \sqrt{P} = 3.5 * 0,1 * \sqrt{753} = 10$		
4.	Площадь земельного участка согласно сведениям Единого государственного реестра недвижимости (P <sub>кад</sub> ), м <sup>2</sup>	750		
5.	Оценка расхождения P и P <sub>кад</sub> (P - P <sub>кад</sub> ), м <sup>2</sup>	3		
6.	Предельные минимальный и максимальный размеры земельного участка (P <sub>мин</sub> и P <sub>макс</sub> ), м <sup>2</sup>	-		
7.	Вид (виды) разрешенного использования	Личное подсобное хозяйство		
7.1.	Дополнительные сведения об использовании земельного участка	-		
8.	Кадастровый или иной государственный учетный номер (инвентарный) здания, сооружения, объекта незавершенного строительства, расположенного на земельном участке	70:06:0101002:1426		
9.	Сведения о земельных участках (землях общего пользования, территории общего пользования), посредством которых обеспечивается доступ	Земли общего пользования (1) Земли общего пользования		
10.	Иные сведения	-		
<b>4. Пояснения к сведениям об уточняемом земельном участке с кадастровым номером 70:06:0101002:509 :</b>				
1.	-			

## Сведения об уточняемых земельных участках

**1. Сведения о характерных точках границы уточняемого земельного участка с кадастровым номером 70:06:0101002:882 :**

**Система координат 70.2**

**Зона № 2**

Обозначение характерных точек границ	Координаты, м				Метод определения координат	Формулы, примененные для расчета средней квадратической погрешности определения координат характерных точек границ (Mt), с подставленными в такие формулы значениями и итоговые (вычисленные) значения Mt, м	Описание закрепления точки
	содержатся в Едином государственном реестре недвижимости		определены в результате выполнения комплексных кадастровых работ				
	X	Y	X	Y			
1	2	3	4	5	6	7	8
н1157У	-	-	640402.11	2428932.75	Метод спутниковых геодезических измерений (определений)	0.1	-
н1158У	-	-	640392.49	2428961.34	Метод спутниковых геодезических измерений (определений)	0.1	-
н1159У	-	-	640357.90	2428947.90	Метод спутниковых геодезических измерений (определений)	0.1	-
н1160У	-	-	640366.78	2428921.18	Метод спутниковых геодезических измерений (определений)	0.1	-
н1157У	-	-	640402.11	2428932.75	Метод спутниковых геодезических измерений (определений)	0.1	-

<b>2. Сведения о частях границ уточняемого земельного участка с кадастровым номером 70:06:0101002:882 :</b>				
Обозначение части границ		Горизонтальное проложение (S), м	Описание прохождения части границ	Сведения о согласовании местоположения границ (согласовано/спорное)
от т.	до т.			
1	2	3	4	5
н1157У	н1158У	30.17	-	-
н1158У	н1159У	37.11	-	-
н1159У	н1160У	28.16	-	-
н1160У	н1157У	37.18	-	-
<b>3. Сведения о характеристиках уточняемого земельного участка с кадастровым номером 70:06:0101002:882 :</b>				
№ п/п	Наименование характеристики земельного участка	Значение характеристики		
1	2	3		
1.	Адрес земельного участка	Российская Федерация, Томская область, район Каргасокский, село Каргасок, улица Культурная, дом 82		
1.1.	Сведения о местоположении земельного участка (при отсутствии адреса) в структурированном в соответствии с федеральной информационной адресной системой виде	-		
1.2.	Дополнительные сведения о местоположении земельного участка	-		
2.	Площадь земельного участка ± величина погрешности определения (вычисления) площади (P ± ΔP), м2	1082 ± 12		
3.	Формула, примененная для вычисления предельной погрешности определения площади земельного участка, с подставленными значениями и итоговые (вычисленные) значения (ΔP), м2	$\Delta P = 3.5 * M_t * \sqrt{P} = 3.5 * 0,1 * \sqrt{1082} = 12$		
4.	Площадь земельного участка согласно сведениям Единого государственного реестра недвижимости (P <sub>кад</sub> ), м2	1067		
5.	Оценка расхождения P и P <sub>кад</sub> (P - P <sub>кад</sub> ), м2	15		
6.	Предельные минимальный и максимальный размеры земельного участка (P <sub>мин</sub> и P <sub>макс</sub> ), м2	-		
7.	Вид (виды) разрешенного использования	Для ведения личного подсобного хозяйства		
7.1.	Дополнительные сведения об использовании земельного участка	-		
8.	Кадастровый или иной государственный учетный номер (инвентарный) здания, сооружения, объекта незавершенного строительства, расположенного на земельном участке	-		
9.	Сведения о земельных участках (землях общего пользования, территории общего пользования), посредством которых обеспечивается доступ	Земли общего пользования (1) Земли общего пользования		
10.	Иные сведения	-		
<b>4. Пояснения к сведениям об уточняемом земельном участке с кадастровым номером 70:06:0101002:882 :</b>				
1.	-			

## Сведения об уточняемых земельных участках

**1. Сведения о характерных точках границы уточняемого земельного участка с кадастровым номером 70:06:0101002:533 :**

**Система координат 70.2**

**Зона № 2**

Обозначение характерных точек границ	Координаты, м				Метод определения координат	Формулы, примененные для расчета средней квадратической погрешности определения координат характерных точек границ (Mt), с подставленными в такие формулы значениями и итоговые (вычисленные) значения Mt, м	Описание закрепления точки
	содержатся в Едином государственном реестре недвижимости		определены в результате выполнения комплексных кадастровых работ				
	X	Y	X	Y			
1	2	3	4	5	6	7	8
н1161У	-	-	640375.70	2428897.82	Метод спутниковых геодезических измерений (определений)	0.1	-
н1162У	-	-	640384.33	2428867.88	Метод спутниковых геодезических измерений (определений)	0.1	-
н1163У	-	-	640426.82	2428884.62	Метод спутниковых геодезических измерений (определений)	0.1	-
н1164У	-	-	640417.66	2428914.80	Метод спутниковых геодезических измерений (определений)	0.1	-
н1161У	-	-	640375.70	2428897.82	Метод спутниковых геодезических измерений (определений)	0.1	-

<b>2. Сведения о частях границ уточняемого земельного участка с кадастровым номером 70:06:0101002:533 :</b>				
Обозначение части границ		Горизонтальное проложение (S), м	Описание прохождения части границ	Сведения о согласовании местоположения границ (согласовано/спорное)
от т.	до т.			
1	2	3	4	5
н1161У	н1162У	31.16	-	-
н1162У	н1163У	45.67	-	-
н1163У	н1164У	31.54	-	-
н1164У	н1161У	45.27	-	-
<b>3. Сведения о характеристиках уточняемого земельного участка с кадастровым номером 70:06:0101002:533 :</b>				
№ п/п	Наименование характеристики земельного участка	Значение характеристики		
1	2	3		
1.	Адрес земельного участка	Российская Федерация, Томская область, район Каргасокский, село Каргасок, улица Культурная, дом 86		
1.1.	Сведения о местоположении земельного участка (при отсутствии адреса) в структурированном в соответствии с федеральной информационной адресной системой виде	-		
1.2.	Дополнительные сведения о местоположении земельного участка	-		
2.	Площадь земельного участка ± величина погрешности определения (вычисления) площади (P ± ΔP), м2	1419 ± 13		
3.	Формула, примененная для вычисления предельной погрешности определения площади земельного участка, с подставленными значениями и итоговые (вычисленные) значения (ΔP), м2	$\Delta P = 3.5 * M_t * \sqrt{P} = 3.5 * 0,1 * \sqrt{1419} = 13$		
4.	Площадь земельного участка согласно сведениям Единого государственного реестра недвижимости (P <sub>кад</sub> ), м2	1390		
5.	Оценка расхождения P и P <sub>кад</sub> (P - P <sub>кад</sub> ), м2	29		
6.	Предельные минимальный и максимальный размеры земельного участка (P <sub>мин</sub> и P <sub>макс</sub> ), м2	-		
7.	Вид (виды) разрешенного использования	Личное подсобное хозяйство		
7.1.	Дополнительные сведения об использовании земельного участка	-		
8.	Кадастровый или иной государственный учетный номер (инвентарный) здания, сооружения, объекта незавершенного строительства, расположенного на земельном участке	70:06:0101002:1512		
9.	Сведения о земельных участках (землях общего пользования, территории общего пользования), посредством которых обеспечивается доступ	Земли общего пользования (1) Земли общего пользования		
10.	Иные сведения	-		
<b>4. Пояснения к сведениям об уточняемом земельном участке с кадастровым номером 70:06:0101002:533 :</b>				
1.	-			

## Сведения об уточняемых земельных участках

**1. Сведения о характерных точках границы уточняемого земельного участка с кадастровым номером 70:06:0101002:545 :**

Система координат 70.2

Зона № 2

Обозначение характерных точек границ	Координаты, м				Метод определения координат	Формулы, примененные для расчета средней квадратической погрешности определения координат характерных точек границ (Mt), с подставленными в такие формулы значениями и итоговые (вычисленные) значения Mt, м	Описание закрепления точки
	содержатся в Едином государственном реестре недвижимости		определены в результате выполнения комплексных кадастровых работ				
	X	Y	X	Y			
1	2	3	4	5	6	7	8
н1165У	-	-	640400.84	2428816.01	Метод спутниковых геодезических измерений (определений)	0.1	-
н1166У	-	-	640409.21	2428783.48	Метод спутниковых геодезических измерений (определений)	0.1	-
н1167У	-	-	640461.01	2428799.18	Метод спутниковых геодезических измерений (определений)	0.1	-
н546У	-	-	640453.64	2428828.21	Метод спутниковых геодезических измерений (определений)	0.1	-
н1168У	-	-	640432.56	2428823.01	Метод спутниковых геодезических измерений (определений)	0.1	-
н1165У	-	-	640400.84	2428816.01	Метод спутниковых геодезических измерений (определений)	0.1	-



<b>2. Сведения о частях границ уточняемого земельного участка с кадастровым номером 70:06:0101002:545 :</b>				
Обозначение части границ		Горизонтальное проложение (S), м	Описание прохождения части границ	Сведения о согласовании местоположения границ (согласовано/спорное)
от т.	до т.			
1	2	3	4	5
н1165У	н1166У	33.59	-	-
н1166У	н1167У	54.13	-	-
н1167У	н546У	29.95	-	-
н546У	н1168У	21.71	-	-
н1168У	н1165У	32.48	-	-
<b>3. Сведения о характеристиках уточняемого земельного участка с кадастровым номером 70:06:0101002:545 :</b>				
№ п/п	Наименование характеристики земельного участка	Значение характеристики		
1	2	3		
1.	Адрес земельного участка	Российская Федерация, Томская область, район Каргасокский, село Каргасок, улица Культурная, дом 92		
1.1.	Сведения о местоположении земельного участка (при отсутствии адреса) в структурированном в соответствии с федеральной информационной адресной системой виде	-		
1.2.	Дополнительные сведения о местоположении земельного участка	-		
2.	Площадь земельного участка ± величина погрешности определения (вычисления) площади (P ± ΔP), м <sup>2</sup>	1711 ± 14		
3.	Формула, примененная для вычисления предельной погрешности определения площади земельного участка, с подставленными значениями и итоговые (вычисленные) значения (ΔP), м <sup>2</sup>	$\Delta P = 3.5 * M_t * \sqrt{P} = 3.5 * 0,1 * \sqrt{1711} = 14$		
4.	Площадь земельного участка согласно сведениям Единого государственного реестра недвижимости (P <sub>кад</sub> ), м <sup>2</sup>	1700		
5.	Оценка расхождения P и P <sub>кад</sub> (P - P <sub>кад</sub> ), м <sup>2</sup>	11		
6.	Предельные минимальный и максимальный размеры земельного участка (P <sub>мин</sub> и P <sub>макс</sub> ), м <sup>2</sup>	-		
7.	Вид (виды) разрешенного использования	Личное подсобное хозяйство		
7.1.	Дополнительные сведения об использовании земельного участка	-		
8.	Кадастровый или иной государственный учетный номер (инвентарный) здания, сооружения, объекта незавершенного строительства, расположенного на земельном участке	70:06:0101002:1237		
9.	Сведения о земельных участках (землях общего пользования, территории общего пользования), посредством которых обеспечивается доступ	Земли общего пользования (1) Земли общего пользования		
10.	Иные сведения	-		
<b>4. Пояснения к сведениям об уточняемом земельном участке с кадастровым номером 70:06:0101002:545 :</b>				
1.	-			

## Сведения об уточняемых земельных участках

**1. Сведения о характерных точках границы уточняемого земельного участка с кадастровым номером 70:06:0101002:546 :**

**Система координат 70.2**

**Зона № 2**

Обозначение характерных точек границ	Координаты, м				Метод опреде ления коор динат	Формулы, примененные для расчета средней квадратической погрешности определения координат характерных точек границ (Mt), с подставленными в такие формулы значениями и итоговые (вычисленные) значения Mt, м	Описание закрепле ния точки
	содержатся в Едином государственном реестре недвижимости		определены в результате выполнения комплексных кадастровых работ				
	X	Y	X	Y			
1	2	3	4	5	6	7	8
н1166У	-	-	640409.21	2428783.48	Метод спутник овых геодези ческих измерен ий (опреде лений)	0.1	-
н1169У	-	-	640415.21	2428761.32	Метод спутник овых геодези ческих измерен ий (опреде лений)	0.1	-
н1170У	-	-	640412.24	2428760.58	Метод спутник овых геодези ческих измерен ий (опреде лений)	0.1	-
н1171У	-	-	640412.72	2428758.63	Метод спутник овых геодези ческих измерен ий (опреде лений)	0.1	-
н1172У	-	-	640415.84	2428759.40	Метод спутник овых геодези ческих измерен ий (опреде лений)	0.1	-
н1173У	-	-	640417.56	2428755.23	Метод спутник овых геодези ческих измерен ий (опреде лений)	0.1	-

1. Сведения о характерных точках границы уточняемого земельного участка с кадастровым номером 70:06:0101002:546 :							
Система координат 70.2						Зона № 2	
Обозначение характерных точек границ	Координаты, м				Метод определения координат	Формулы, примененные для расчета средней квадратической погрешности определения координат характерных точек границ (Mt), с подставленными в такие формулы значениями и итоговые (вычисленные) значения Mt, м	Описание закрепления точки
	содержатся в Едином государственном реестре недвижимости		определены в результате выполнения комплексных кадастровых работ				
	X	Y	X	Y			
1	2	3	4	5	6	7	8
н1174У	-	-	640450.87	2428767.53	Метод спутниковых геодезических измерений (определений)	0.1	-
н1175У	-	-	640448.34	2428774.13	Метод спутниковых геодезических измерений (определений)	0.1	-
н1176У	-	-	640444.36	2428772.58	Метод спутниковых геодезических измерений (определений)	0.1	-
н1177У	-	-	640437.43	2428792.03	Метод спутниковых геодезических измерений (определений)	0.1	-
н1166У	-	-	640409.21	2428783.48	Метод спутниковых геодезических измерений (определений)	0.1	-
2. Сведения о частях границ уточняемого земельного участка с кадастровым номером 70:06:0101002:546 :							
Обозначение части границ		Горизонтальное проложение (S), м	Описание прохождения части границ	Сведения о согласовании местоположения границ (согласовано/спорное)			
от т.	до т.						
1	2	3	4	5			
н1166У	н1169У	22.96	-	-			
н1169У	н1170У	3.06	-	-			

<b>2. Сведения о частях границ уточняемого земельного участка с кадастровым номером 70:06:0101002:546 :</b>				
Обозначение части границ		Горизонтальное проложение (S), м	Описание прохождения части границ	Сведения о согласовании местоположения границ (согласовано/спорное)
от т.	до т.			
1	2	3	4	5
н1170У	н1171У	2.01	-	-
н1171У	н1172У	3.21	-	-
н1172У	н1173У	4.51	-	-
н1173У	н1174У	35.51	-	-
н1174У	н1175У	7.07	-	-
н1175У	н1176У	4.27	-	-
н1176У	н1177У	20.65	-	-
н1177У	н1166У	29.49	-	-
<b>3. Сведения о характеристиках уточняемого земельного участка с кадастровым номером 70:06:0101002:546 :</b>				
№ п/п	Наименование характеристики земельного участка	Значение характеристики		
1	2	3		
1.	Адрес земельного участка	Российская Федерация, Томская область, район Каргасокский, село Каргасок, улица Культурная, дом 94		
1.1.	Сведения о местоположении земельного участка (при отсутствии адреса) в структурированном в соответствии с федеральной информационной адресной системой виде	-		
1.2.	Дополнительные сведения о местоположении земельного участка	-		
2.	Площадь земельного участка ± величина погрешности определения (вычисления) площади (P ± ΔP), м <sup>2</sup>	909 ± 11		
3.	Формула, примененная для вычисления предельной погрешности определения площади земельного участка, с подставленными значениями и итоговые (вычисленные) значения (ΔP), м <sup>2</sup>	$\Delta P = 3.5 * M_t * \sqrt{P} = 3.5 * 0,1 * \sqrt{909} = 11$		
4.	Площадь земельного участка согласно сведениям Единого государственного реестра недвижимости (P <sub>кад</sub> ), м <sup>2</sup>	900		
5.	Оценка расхождения P и P <sub>кад</sub> (P - P <sub>кад</sub> ), м <sup>2</sup>	9		
6.	Предельные минимальный и максимальный размеры земельного участка (P <sub>мин</sub> и P <sub>макс</sub> ), м <sup>2</sup>	-		
7.	Вид (виды) разрешенного использования	Личное подсобное хозяйство		
7.1.	Дополнительные сведения об использовании земельного участка	-		
8.	Кадастровый или иной государственный учетный номер (инвентарный) здания, сооружения, объекта незавершенного строительства, расположенного на земельном участке	70:06:0101002:1131		
9.	Сведения о земельных участках (землях общего пользования, территории общего пользования), посредством которых обеспечивается доступ	Земли общего пользования (1) Земли общего пользования		
10.	Иные сведения	-		
<b>4. Пояснения к сведениям об уточняемом земельном участке с кадастровым номером 70:06:0101002:546 :</b>				
1.	-			

## Сведения об уточняемых земельных участках

**1. Сведения о характерных точках границы уточняемого земельного участка с кадастровым номером 70:06:0101002:547 :**

Система координат 70.2

Зона № 2

Обозначение характерных точек границ	Координаты, м				Метод опреде ления коор динат	Формулы, примененные для расчета средней квадратической погрешности определения координат характерных точек границ (Mt), с подставленными в такие формулы значениями и итоговые (вычисленные) значения Mt, м	Описание закрепле ния точки
	содержатся в Едином государственном реестре недвижимости		определены в результате выполнения комплексных кадастровых работ				
	X	Y	X	Y			
1	2	3	4	5	6	7	8
н1173У	-	-	640417.56	2428755.23	Метод спутник овых геодези ческих измерен ий (опреде лений)	0.1	-
н1178У	-	-	640429.11	2428727.83	Метод спутник овых геодези ческих измерен ий (опреде лений)	0.1	-
н1179У	-	-	640443.21	2428734.43	Метод спутник овых геодези ческих измерен ий (опреде лений)	0.1	-
н1180У	-	-	640442.91	2428735.23	Метод спутник овых геодези ческих измерен ий (опреде лений)	0.1	-
н1181У	-	-	640471.31	2428749.83	Метод спутник овых геодези ческих измерен ий (опреде лений)	0.1	-
н1182У	-	-	640468.84	2428754.25	Метод спутник овых геодези ческих измерен ий (опреде лений)	0.1	-

**1. Сведения о характерных точках границы уточняемого земельного участка с кадастровым номером 70:06:0101002:547 :**

**Система координат 70.2**

**Зона № 2**

Обозначение характерных точек границ	Координаты, м				Метод определения координат	Формулы, примененные для расчета средней квадратической погрешности определения координат характерных точек границ (Mt), с подставленными в такие формулы значениями и итоговые (вычисленные) значения Mt, м	Описание закрепления точки
	содержатся в Едином государственном реестре недвижимости		определены в результате выполнения комплексных кадастровых работ				
	X	Y	X	Y			
1	2	3	4	5	6	7	8
н1183У	-	-	640475.61	2428758.23	Метод спутниковых геодезических измерений (определений)	0.1	-
н1184У	-	-	640474.56	2428760.58	Метод спутниковых геодезических измерений (определений)	0.1	-
н1185У	-	-	640483.28	2428765.50	Метод спутниковых геодезических измерений (определений)	0.1	-
н1186У	-	-	640475.62	2428779.95	Метод спутниковых геодезических измерений (определений)	0.1	-
н1174У	-	-	640450.87	2428767.53	Метод спутниковых геодезических измерений (определений)	0.1	-
н1173У	-	-	640417.56	2428755.23	Метод спутниковых геодезических измерений (определений)	0.1	-

<b>2. Сведения о частях границ уточняемого земельного участка с кадастровым номером 70:06:0101002:547 :</b>				
Обозначение части границ		Горизонтальное проложение (S), м	Описание прохождения части границ	Сведения о согласовании местоположения границ (согласовано/спорное)
от т.	до т.			
1	2	3	4	5
н1173У	н1178У	29.73	-	-
н1178У	н1179У	15.57	-	-
н1179У	н1180У	0.85	-	-
н1180У	н1181У	31.93	-	-
н1181У	н1182У	5.06	-	-
н1182У	н1183У	7.85	-	-
н1183У	н1184У	2.57	-	-
н1184У	н1185У	10.01	-	-
н1185У	н1186У	16.35	-	-
н1186У	н1174У	27.69	-	-
н1174У	н1173У	35.51	-	-
<b>3. Сведения о характеристиках уточняемого земельного участка с кадастровым номером 70:06:0101002:547 :</b>				
№ п/п	Наименование характеристики земельного участка	Значение характеристики		
1	2	3		
1.	Адрес земельного участка	Российская Федерация, Томская область, район Каргасокский, село Каргасок, улица Культурная, дом 96		
1.1.	Сведения о местоположении земельного участка (при отсутствии адреса) в структурированном в соответствии с федеральной информационной адресной системой виде	-		
1.2.	Дополнительные сведения о местоположении земельного участка	-		
2.	Площадь земельного участка ± величина погрешности определения (вычисления) площади (Р ± ΔР), м2	1571 ± 14		
3.	Формула, примененная для вычисления предельной погрешности определения площади земельного участка, с подставленными значениями и итоговые (вычисленные) значения (ΔР), м2	$\Delta P = 3.5 * M_t * \sqrt{P} = 3.5 * 0,1 * \sqrt{1571} = 14$		
4.	Площадь земельного участка согласно сведениям Единого государственного реестра недвижимости (Ркад), м2	1500		
5.	Оценка расхождения Р и Ркад (Р - Ркад), м2	71		
6.	Предельные минимальный и максимальный размеры земельного участка (Рмин и Рмакс), м2	-		
7.	Вид (виды) разрешенного использования	Личное подсобное хозяйство		
7.1.	Дополнительные сведения об использовании земельного участка	-		
8.	Кадастровый или иной государственный учетный номер (инвентарный) здания, сооружения, объекта незавершенного строительства, расположенного на земельном участке	70:06:0101002:1133		
9.	Сведения о земельных участках (землях общего пользования, территории общего пользования), посредством которых обеспечивается доступ	Земли общего пользования (1) Земли общего пользования		
10.	Иные сведения	-		

**4. Пояснения к сведениям об уточняемом земельном участке с кадастровым номером 70:06:0101002:547 :**

1.	-
----	---



## Сведения об уточняемых земельных участках

**1. Сведения о характерных точках границы уточняемого земельного участка с кадастровым номером 70:06:0101002:548 :**

**Система координат 70.2**

**Зона № 2**

Обозначение характерных точек границ	Координаты, м				Метод определения координат	Формулы, примененные для расчета средней квадратической погрешности определения координат характерных точек границ (Mt), с подставленными в такие формулы значениями и итоговые (вычисленные) значения Mt, м	Описание закрепления точки
	содержатся в Едином государственном реестре недвижимости		определены в результате выполнения комплексных кадастровых работ				
	X	Y	X	Y			
1	2	3	4	5	6	7	8
н1178У	-	-	640429.11	2428727.83	Метод спутниковых геодезических измерений (определений)	0.1	-
н1187У	-	-	640434.01	2428715.08	Метод спутниковых геодезических измерений (определений)	0.1	-
н1188У	-	-	640456.36	2428722.68	Метод спутниковых геодезических измерений (определений)	0.1	-
н1189У	-	-	640465.50	2428733.21	Метод спутниковых геодезических измерений (определений)	0.1	-
н1190У	-	-	640458.70	2428743.35	Метод спутниковых геодезических измерений (определений)	0.1	-
н1180У	-	-	640442.91	2428735.23	Метод спутниковых геодезических измерений (определений)	0.1	-

1. Сведения о характерных точках границы уточняемого земельного участка с кадастровым номером 70:06:0101002:548 :							
Система координат 70.2						Зона № 2	
Обозначение характерных точек границ	Координаты, м				Метод определения координат	Формулы, примененные для расчета средней квадратической погрешности определения координат характерных точек границ (Mt), с подставленными в такие формулы значениями и итоговые (вычисленные) значения Mt, м	Описание закрепления точки
	содержатся в Едином государственном реестре недвижимости		определены в результате выполнения комплексных кадастровых работ				
	X	Y	X	Y			
1	2	3	4	5	6	7	8
н1179У	-	-	640443.21	2428734.43	Метод спутниковых геодезических измерений (определений)	0.1	-
н1178У	-	-	640429.11	2428727.83	Метод спутниковых геодезических измерений (определений)	0.1	-
2. Сведения о частях границ уточняемого земельного участка с кадастровым номером 70:06:0101002:548 :							
Обозначение части границ		Горизонтальное проложение (S), м	Описание прохождения части границ	Сведения о согласовании местоположения границ (согласовано/спорное)			
от т.	до т.						
1	2	3	4	5			
н1178У	н1187У	13.66	-	-			
н1187У	н1188У	23.61	-	-			
н1188У	н1189У	13.94	-	-			
н1189У	н1190У	12.21	-	-			
н1190У	н1180У	17.76	-	-			
н1180У	н1179У	0.85	-	-			
н1179У	н1178У	15.57	-	-			
3. Сведения о характеристиках уточняемого земельного участка с кадастровым номером 70:06:0101002:548 :							
№ п/п	Наименование характеристики земельного участка			Значение характеристики			
1	2			3			
1.	Адрес земельного участка			Российская Федерация, Томская область, район Каргасокский, село Каргасок, улица Культурная, дом 98			
1.1.	Сведения о местоположении земельного участка (при отсутствии адреса) в структурированном в соответствии с федеральной информационной адресной системой виде			-			
1.2.	Дополнительные сведения о местоположении земельного участка			-			

<b>3. Сведения о характеристиках уточняемого земельного участка с кадастровым номером 70:06:0101002:548 :</b>		
<b>№ п/п</b>	<b>Наименование характеристики земельного участка</b>	<b>Значение характеристики</b>
<b>1</b>	<b>2</b>	<b>3</b>
2.	Площадь земельного участка ± величина погрешности определения (вычисления) площади ( $P \pm \Delta P$ ), м2	527 ± 8
3.	Формула, примененная для вычисления предельной погрешности определения площади земельного участка, с подставленными значениями и итоговые (вычисленные) значения ( $\Delta P$ ), м2	$\Delta P = 3.5 * M_t * \sqrt{P} = 3.5 * 0,1 * \sqrt{527} = 8$
4.	Площадь земельного участка согласно сведениям Единого государственного реестра недвижимости ( $R_{\text{кад}}$ ), м2	500
5.	Оценка расхождения $P$ и $R_{\text{кад}}$ ( $P - R_{\text{кад}}$ ), м2	27
6.	Предельные минимальный и максимальный размеры земельного участка ( $R_{\text{мин}}$ и $R_{\text{макс}}$ ), м2	- -
7.	Вид (виды) разрешенного использования	Личное подсобное хозяйство
7.1.	Дополнительные сведения об использовании земельного участка	-
8.	Кадастровый или иной государственный учетный номер (инвентарный) здания, сооружения, объекта незавершенного строительства, расположенного на земельном участке	70:06:0101002:1146
9.	Сведения о земельных участках (землях общего пользования, территории общего пользования), посредством которых обеспечивается доступ	Земли общего пользования (1) Земли общего пользования
10.	Иные сведения	-
<b>4. Пояснения к сведениям об уточняемом земельном участке с кадастровым номером 70:06:0101002:548 :</b>		
1.	-	

## Сведения об уточняемых земельных участках

**1. Сведения о характерных точках границы уточняемого земельного участка с кадастровым номером 70:06:0101002:549 :**

**Система координат 70.2**

**Зона № 2**

Обозначение характерных точек границ	Координаты, м				Метод опреде ления коор динат	Формулы, примененные для расчета средней квадратической погрешности определения координат характерных точек границ (Mt), с подставленными в такие формулы значениями и итоговые (вычисленные) значения Mt, м	Описание закрепле ния точки
	содержатся в Едином государственном реестре недвижимости		определены в результате выполнения комплексных кадастровых работ				
	X	Y	X	Y			
1	2	3	4	5	6	7	8
н1187У	-	-	640434.01	2428715.08	Метод спутник овых геодези ческих измерен ий (опреде лений)	0.1	-
н1191У	-	-	640441.66	2428698.23	Метод спутник овых геодези ческих измерен ий (опреде лений)	0.1	-
н1192У	-	-	640442.95	2428698.30	Метод спутник овых геодези ческих измерен ий (опреде лений)	0.1	-
н1193У	-	-	640456.60	2428706.55	Метод спутник овых геодези ческих измерен ий (опреде лений)	0.1	-
н1194У	-	-	640452.12	2428721.24	Метод спутник овых геодези ческих измерен ий (опреде лений)	0.1	-
н1187У	-	-	640434.01	2428715.08	Метод спутник овых геодези ческих измерен ий (опреде лений)	0.1	-

<b>2. Сведения о частях границ уточняемого земельного участка с кадастровым номером 70:06:0101002:549 :</b>				
Обозначение части границ		Горизонтальное проложение (S), м	Описание прохождения части границ	Сведения о согласовании местоположения границ (согласовано/спорное)
от т.	до т.			
1	2	3	4	5
н1187У	н1191У	18.51	-	-
н1191У	н1192У	1.29	-	-
н1192У	н1193У	15.95	-	-
н1193У	н1194У	15.36	-	-
н1194У	н1187У	19.13	-	-
<b>3. Сведения о характеристиках уточняемого земельного участка с кадастровым номером 70:06:0101002:549 :</b>				
№ п/п	Наименование характеристики земельного участка	Значение характеристики		
1	2	3		
1.	Адрес земельного участка	Российская Федерация, Томская область, район Каргасокский, село Каргасок, улица Культурная, дом 98		
1.1.	Сведения о местоположении земельного участка (при отсутствии адреса) в структурированном в соответствии с федеральной информационной адресной системой виде	-		
1.2.	Дополнительные сведения о местоположении земельного участка	-		
2.	Площадь земельного участка ± величина погрешности определения (вычисления) площади (P ± ΔP), м <sup>2</sup>	309 ± 6		
3.	Формула, примененная для вычисления предельной погрешности определения площади земельного участка, с подставленными значениями и итоговые (вычисленные) значения (ΔP), м <sup>2</sup>	$\Delta P = 3.5 * M_t * \sqrt{P} = 3.5 * 0,1 * \sqrt{309} = 6$		
4.	Площадь земельного участка согласно сведениям Единого государственного реестра недвижимости (P <sub>кад</sub> ), м <sup>2</sup>	300		
5.	Оценка расхождения P и P <sub>кад</sub> (P - P <sub>кад</sub> ), м <sup>2</sup>	9		
6.	Предельные минимальный и максимальный размеры земельного участка (P <sub>мин</sub> и P <sub>макс</sub> ), м <sup>2</sup>	- -		
7.	Вид (виды) разрешенного использования	Личное подсобное хозяйство		
7.1.	Дополнительные сведения об использовании земельного участка	-		
8.	Кадастровый или иной государственный учетный номер (инвентарный) здания, сооружения, объекта незавершенного строительства, расположенного на земельном участке	70:06:0101002:1146		
9.	Сведения о земельных участках (землях общего пользования, территории общего пользования), посредством которых обеспечивается доступ	Земли общего пользования (1) Земли общего пользования		
10.	Иные сведения	-		
<b>4. Пояснения к сведениям об уточняемом земельном участке с кадастровым номером 70:06:0101002:549 :</b>				
1.	-			

## Сведения об уточняемых земельных участках

**1. Сведения о характерных точках границы уточняемого земельного участка с кадастровым номером 70:06:0101002:437 :**

**Система координат 70.2**

**Зона № 2**

Обозначение характерных точек границ	Координаты, м				Метод определения координат	Формулы, примененные для расчета средней квадратической погрешности определения координат характерных точек границ (Mt), с подставленными в такие формулы значениями и итоговые (вычисленные) значения Mt, м	Описание закрепления точки
	содержатся в Едином государственном реестре недвижимости		определены в результате выполнения комплексных кадастровых работ				
	X	Y	X	Y			
1	2	3	4	5	6	7	8
н1195У	-	-	640481.80	2428699.24	Метод спутниковых геодезических измерений (определений)	0.1	-
н1196У	-	-	640470.43	2428687.72	Метод спутниковых геодезических измерений (определений)	0.1	-
н1197У	-	-	640491.08	2428668.07	Метод спутниковых геодезических измерений (определений)	0.1	-
н1198У	-	-	640499.36	2428678.01	Метод спутниковых геодезических измерений (определений)	0.1	-
н1199У	-	-	640497.41	2428680.11	Метод спутниковых геодезических измерений (определений)	0.1	-
н1195У	-	-	640481.80	2428699.24	Метод спутниковых геодезических измерений (определений)	0.1	-

<b>2. Сведения о частях границ уточняемого земельного участка с кадастровым номером 70:06:0101002:437 :</b>				
Обозначение части границ		Горизонтальное проложение (S), м	Описание прохождения части границ	Сведения о согласовании местоположения границ (согласовано/спорное)
от т.	до т.			
1	2	3	4	5
н1195У	н1196У	16.19	-	-
н1196У	н1197У	28.51	-	-
н1197У	н1198У	12.94	-	-
н1198У	н1199У	2.87	-	-
н1199У	н1195У	24.69	-	-
<b>3. Сведения о характеристиках уточняемого земельного участка с кадастровым номером 70:06:0101002:437 :</b>				
№ п/п	Наименование характеристики земельного участка	Значение характеристики		
1	2	3		
1.	Адрес земельного участка	Российская Федерация, Томская область, район Каргасокский, село Каргасок, улица Культурная, дом 102		
1.1.	Сведения о местоположении земельного участка (при отсутствии адреса) в структурированном в соответствии с федеральной информационной адресной системой виде	-		
1.2.	Дополнительные сведения о местоположении земельного участка	-		
2.	Площадь земельного участка ± величина погрешности определения (вычисления) площади (P ± ΔP), м2	404 ± 7		
3.	Формула, примененная для вычисления предельной погрешности определения площади земельного участка, с подставленными значениями и итоговые (вычисленные) значения (ΔP), м2	$\Delta P = 3.5 * M_t * \sqrt{P} = 3.5 * 0,1 * \sqrt{404} = 7$		
4.	Площадь земельного участка согласно сведениям Единого государственного реестра недвижимости (P <sub>кад</sub> ), м2	400		
5.	Оценка расхождения P и P <sub>кад</sub> (P - P <sub>кад</sub> ), м2	4		
6.	Предельные минимальный и максимальный размеры земельного участка (P <sub>мин</sub> и P <sub>макс</sub> ), м2	-		
7.	Вид (виды) разрешенного использования	Личное подсобное хозяйство		
7.1.	Дополнительные сведения об использовании земельного участка	-		
8.	Кадастровый или иной государственный учетный номер (инвентарный) здания, сооружения, объекта незавершенного строительства, расположенного на земельном участке	-		
9.	Сведения о земельных участках (землях общего пользования, территории общего пользования), посредством которых обеспечивается доступ	Земли общего пользования (1) Земли общего пользования		
10.	Иные сведения	-		
<b>4. Пояснения к сведениям об уточняемом земельном участке с кадастровым номером 70:06:0101002:437 :</b>				
1.	-			

## Сведения об уточняемых земельных участках

**1. Сведения о характерных точках границы уточняемого земельного участка с кадастровым номером 70:06:0101002:438 :**

**Система координат 70.2**

**Зона № 2**

Обозначение характерных точек границ	Координаты, м				Метод опреде ления коор динат	Формулы, примененные для расчета средней квадратической погрешности определения координат характерных точек границ (Mt), с подставленными в такие формулы значениями и итоговые (вычисленные) значения Mt, м	Описание закрепле ния точки
	содержатся в Едином государственном реестре недвижимости		определены в результате выполнения комплексных кадастровых работ				
	X	Y	X	Y			
1	2	3	4	5	6	7	8
н1196У	-	-	640470.43	2428687.72	Метод спутник овых геодези ческих измерен ий (опреде лений)	0.1	-
н1200У	-	-	640453.91	2428670.97	Метод спутник овых геодези ческих измерен ий (опреде лений)	0.1	-
н1201У	-	-	640450.51	2428667.88	Метод спутник овых геодези ческих измерен ий (опреде лений)	0.1	-
н1202У	-	-	640460.01	2428642.97	Метод спутник овых геодези ческих измерен ий (опреде лений)	0.1	-
н1203У	-	-	640460.75	2428641.09	Метод спутник овых геодези ческих измерен ий (опреде лений)	0.1	-
н1204У	-	-	640462.64	2428641.82	Метод спутник овых геодези ческих измерен ий (опреде лений)	0.1	-



**1. Сведения о характерных точках границы уточняемого земельного участка с кадастровым номером 70:06:0101002:438 :**

**Система координат 70.2**

**Зона № 2**

Обозначение характерных точек границ	Координаты, м				Метод определения координат	Формулы, примененные для расчета средней квадратической погрешности определения координат характерных точек границ (Mt), с подставленными в такие формулы значениями и итоговые (вычисленные) значения Mt, м	Описание закрепления точки
	содержатся в Едином государственном реестре недвижимости		определены в результате выполнения комплексных кадастровых работ				
	X	Y	X	Y			
1	2	3	4	5	6	7	8
н1205У	-	-	640462.56	2428642.03	Метод спутниковых геодезических измерений (определений)	0.1	-
н1206У	-	-	640470.53	2428646.19	Метод спутниковых геодезических измерений (определений)	0.1	-
н1207У	-	-	640479.76	2428654.39	Метод спутниковых геодезических измерений (определений)	0.1	-
н1208У	-	-	640479.19	2428655.07	Метод спутниковых геодезических измерений (определений)	0.1	-
н1209У	-	-	640486.27	2428661.26	Метод спутниковых геодезических измерений (определений)	0.1	-
н1210У	-	-	640487.37	2428663.57	Метод спутниковых геодезических измерений (определений)	0.1	-

**1. Сведения о характерных точках границы уточняемого земельного участка с кадастровым номером 70:06:0101002:438 :**

Система координат 70.2					Зона № 2		
Обозначение характерных точек границ	Координаты, м				Метод определения координат	Формулы, примененные для расчета средней квадратической погрешности определения координат характерных точек границ (Mt), с подставленными в такие формулы значениями и итоговые (вычисленные) значения Mt, м	Описание закрепления точки
	содержатся в Едином государственном реестре недвижимости		определены в результате выполнения комплексных кадастровых работ				
	X	Y	X	Y			
1	2	3	4	5	6	7	8
н1197У	-	-	640491.08	2428668.07	Метод спутниковых геодезических измерений (определений)	0.1	-
н1196У	-	-	640470.43	2428687.72	Метод спутниковых геодезических измерений (определений)	0.1	-

**2. Сведения о частях границ уточняемого земельного участка с кадастровым номером 70:06:0101002:438 :**

Обозначение части границ		Горизонтальное проложение (S), м	Описание прохождения части границ	Сведения о согласовании местоположения границ (согласовано/спорное)
от т.	до т.			
1	2	3	4	5
н1196У	н1200У	23.53	-	-
н1200У	н1201У	4.59	-	-
н1201У	н1202У	26.66	-	-
н1202У	н1203У	2.02	-	-
н1203У	н1204У	2.03	-	-
н1204У	н1205У	0.22	-	-
н1205У	н1206У	8.99	-	-
н1206У	н1207У	12.35	-	-
н1207У	н1208У	0.89	-	-
н1208У	н1209У	9.40	-	-
н1209У	н1210У	2.56	-	-
н1210У	н1197У	5.83	-	-
н1197У	н1196У	28.51	-	-

<b>3. Сведения о характеристиках уточняемого земельного участка с кадастровым номером 70:06:0101002:438 :</b>		
<b>№ п/п</b>	<b>Наименование характеристики земельного участка</b>	<b>Значение характеристики</b>
<b>1</b>	<b>2</b>	<b>3</b>
1.	Адрес земельного участка	Российская Федерация, Томская область, район Каргасокский, село Каргасок, улица Культурная, дом 102
1.1.	Сведения о местоположении земельного участка (при отсутствии адреса) в структурированном в соответствии с федеральной информационной адресной системой виде	-
1.2.	Дополнительные сведения о местоположении земельного участка	-
2.	Площадь земельного участка $\pm$ величина погрешности определения (вычисления) площади ( $P \pm \Delta P$ ), м <sup>2</sup>	1014 $\pm$ 11
3.	Формула, примененная для вычисления предельной погрешности определения площади земельного участка, с подставленными значениями и итоговые (вычисленные) значения ( $\Delta P$ ), м <sup>2</sup>	$\Delta P = 3.5 * M_t * \sqrt{P} = 3.5 * 0,1 * \sqrt{1014} = 11$
4.	Площадь земельного участка согласно сведениям Единого государственного реестра недвижимости ( $R_{кад}$ ), м <sup>2</sup>	984
5.	Оценка расхождения $P$ и $R_{кад}$ ( $P - R_{кад}$ ), м <sup>2</sup>	30
6.	Предельные минимальный и максимальный размеры земельного участка ( $R_{мин}$ и $R_{макс}$ ), м <sup>2</sup>	- -
7.	Вид (виды) разрешенного использования	Для ведения личного подсобного хозяйства
7.1.	Дополнительные сведения об использовании земельного участка	-
8.	Кадастровый или иной государственный учетный номер (инвентарный) здания, сооружения, объекта незавершенного строительства, расположенного на земельном участке	-
9.	Сведения о земельных участках (землях общего пользования, территории общего пользования), посредством которых обеспечивается доступ	Земли общего пользования (1) Земли общего пользования
10.	Иные сведения	-
<b>4. Пояснения к сведениям об уточняемом земельном участке с кадастровым номером 70:06:0101002:438 :</b>		
1.	-	

## Сведения об уточняемых земельных участках

**1. Сведения о характерных точках границы уточняемого земельного участка с кадастровым номером 70:06:0101002:403 :**

Система координат 70.2

Зона № 2

Обозначение характерных точек границ	Координаты, м				Метод определения координат	Формулы, примененные для расчета средней квадратической погрешности определения координат характерных точек границ (Mt), с подставленными в такие формулы значениями и итоговые (вычисленные) значения Mt, м	Описание закрепления точки
	содержатся в Едином государственном реестре недвижимости		определены в результате выполнения комплексных кадастровых работ				
	X	Y	X	Y			
1	2	3	4	5	6	7	8
н1211У	-	-	640106.14	2430511.60	Метод спутниковых геодезических измерений (определений)	0.1	-
н1212У	-	-	640090.39	2430507.59	Метод спутниковых геодезических измерений (определений)	0.1	-
н1213У	-	-	640098.77	2430480.20	Метод спутниковых геодезических измерений (определений)	0.1	-
н1214У	-	-	640084.69	2430477.64	Метод спутниковых геодезических измерений (определений)	0.1	-
н1215У	-	-	640094.13	2430447.99	Метод спутниковых геодезических измерений (определений)	0.1	-
н1216У	-	-	640121.61	2430456.14	Метод спутниковых геодезических измерений (определений)	0.1	-

1. Сведения о характерных точках границы уточняемого земельного участка с кадастровым номером 70:06:0101002:403 :							
Система координат 70.2						Зона № 2	
Обозначение характерных точек границ	Координаты, м				Метод определения координат	Формулы, примененные для расчета средней квадратической погрешности определения координат характерных точек границ (Mt), с подставленными в такие формулы значениями и итоговые (вычисленные) значения Mt, м	Описание закрепления точки
	содержатся в Едином государственном реестре недвижимости		определены в результате выполнения комплексных кадастровых работ				
	X	Y	X	Y			
1	2	3	4	5	6	7	8
н1217У	-	-	640118.29	2430465.94	Метод спутниковых геодезических измерений (определений)	0.1	-
н1218У	-	-	640120.20	2430467.05	Метод спутниковых геодезических измерений (определений)	0.1	-
н1211У	-	-	640106.14	2430511.60	Метод спутниковых геодезических измерений (определений)	0.1	-
2. Сведения о частях границ уточняемого земельного участка с кадастровым номером 70:06:0101002:403 :							
Обозначение части границ		Горизонтальное проложение (S), м	Описание прохождения части границ	Сведения о согласовании местоположения границ (согласовано/спорное)			
от т.	до т.						
1	2	3	4	5			
н1211У	н1212У	16.25	-	-			
н1212У	н1213У	28.64	-	-			
н1213У	н1214У	14.31	-	-			
н1214У	н1215У	31.12	-	-			
н1215У	н1216У	28.66	-	-			
н1216У	н1217У	10.35	-	-			
н1217У	н1218У	2.21	-	-			
н1218У	н1211У	46.72	-	-			

<b>3. Сведения о характеристиках уточняемого земельного участка с кадастровым номером 70:06:0101002:403 :</b>		
<b>№ п/п</b>	<b>Наименование характеристики земельного участка</b>	<b>Значение характеристики</b>
<b>1</b>	<b>2</b>	<b>3</b>
1.	Адрес земельного участка	Российская Федерация, Томская область, район Каргасокский, село Каргасок, улица Красноармейская, дом 28
1.1.	Сведения о местоположении земельного участка (при отсутствии адреса) в структурированном в соответствии с федеральной информационной адресной системой виде	-
1.2.	Дополнительные сведения о местоположении земельного участка	-
2.	Площадь земельного участка $\pm$ величина погрешности определения (вычисления) площади ( $P \pm \Delta P$ ), м <sup>2</sup>	1358 $\pm$ 13
3.	Формула, примененная для вычисления предельной погрешности определения площади земельного участка, с подставленными значениями и итоговые (вычисленные) значения ( $\Delta P$ ), м <sup>2</sup>	$\Delta P = 3.5 * M_t * \sqrt{P} = 3.5 * 0,1 * \sqrt{1358} = 13$
4.	Площадь земельного участка согласно сведениям Единого государственного реестра недвижимости ( $P_{\text{кад}}$ ), м <sup>2</sup>	1354
5.	Оценка расхождения $P$ и $P_{\text{кад}}$ ( $P - P_{\text{кад}}$ ), м <sup>2</sup>	4
6.	Предельные минимальный и максимальный размеры земельного участка ( $P_{\text{мин}}$ и $P_{\text{макс}}$ ), м <sup>2</sup>	- -
7.	Вид (виды) разрешенного использования	Личное подсобное хозяйство
7.1.	Дополнительные сведения об использовании земельного участка	-
8.	Кадастровый или иной государственный учетный номер (инвентарный) здания, сооружения, объекта незавершенного строительства, расположенного на земельном участке	70:06:0101002:1273
9.	Сведения о земельных участках (землях общего пользования, территории общего пользования), посредством которых обеспечивается доступ	Земли общего пользования (1) Земли общего пользования
10.	Иные сведения	-
<b>4. Пояснения к сведениям об уточняемом земельном участке с кадастровым номером 70:06:0101002:403 :</b>		
1.	-	

## Сведения об уточняемых земельных участках

**1. Сведения о характерных точках границы уточняемого земельного участка с кадастровым номером 70:06:0101002:402 :**

**Система координат 70.2**

**Зона № 2**

Обозначение характерных точек границ	Координаты, м				Метод определения координат	Формулы, примененные для расчета средней квадратической погрешности определения координат характерных точек границ (Mt), с подставленными в такие формулы значениями и итоговые (вычисленные) значения Mt, м	Описание закрепления точки
	содержатся в Едином государственном реестре недвижимости		определены в результате выполнения комплексных кадастровых работ				
	X	Y	X	Y			
1	2	3	4	5	6	7	8
н1219У	-	-	640091.85	2430502.81	Метод спутниковых геодезических измерений (определений)	0.1	-
н1220У	-	-	640075.50	2430498.44	Метод спутниковых геодезических измерений (определений)	0.1	-
н1221У	-	-	640079.99	2430481.24	Метод спутниковых геодезических измерений (определений)	0.1	-
н1222У	-	-	640097.09	2430485.70	Метод спутниковых геодезических измерений (определений)	0.1	-
н1219У	-	-	640091.85	2430502.81	Метод спутниковых геодезических измерений (определений)	0.1	-

<b>2. Сведения о частях границ уточняемого земельного участка с кадастровым номером 70:06:0101002:402 :</b>				
Обозначение части границ		Горизонтальное проложение (S), м	Описание прохождения части границ	Сведения о согласовании местоположения границ (согласовано/спорное)
от т.	до т.			
1	2	3	4	5
н1219У	н1220У	16.92	-	-
н1220У	н1221У	17.78	-	-
н1221У	н1222У	17.67	-	-
н1222У	н1219У	17.89	-	-
<b>3. Сведения о характеристиках уточняемого земельного участка с кадастровым номером 70:06:0101002:402 :</b>				
№ п/п	Наименование характеристики земельного участка	Значение характеристики		
1	2	3		
1.	Адрес земельного участка	Российская Федерация, Томская область, район Каргасокский, село Каргасок, улица Красноармейская, дом 28		
1.1.	Сведения о местоположении земельного участка (при отсутствии адреса) в структурированном в соответствии с федеральной информационной адресной системой виде	-		
1.2.	Дополнительные сведения о местоположении земельного участка	-		
2.	Площадь земельного участка ± величина погрешности определения (вычисления) площади (P ± ΔP), м2	308 ± 6		
3.	Формула, примененная для вычисления предельной погрешности определения площади земельного участка, с подставленными значениями и итоговые (вычисленные) значения (ΔP), м2	$\Delta P = 3.5 * M_t * \sqrt{P} = 3.5 * 0,1 * \sqrt{308} = 6$		
4.	Площадь земельного участка согласно сведениям Единого государственного реестра недвижимости (P <sub>кад</sub> ), м2	300		
5.	Оценка расхождения P и P <sub>кад</sub> (P - P <sub>кад</sub> ), м2	8		
6.	Предельные минимальный и максимальный размеры земельного участка (P <sub>мин</sub> и P <sub>макс</sub> ), м2	-		
7.	Вид (виды) разрешенного использования	Личное подсобное хозяйство		
7.1.	Дополнительные сведения об использовании земельного участка	-		
8.	Кадастровый или иной государственный учетный номер (инвентарный) здания, сооружения, объекта незавершенного строительства, расположенного на земельном участке	70:06:0101002:1273		
9.	Сведения о земельных участках (землях общего пользования, территории общего пользования), посредством которых обеспечивается доступ	Земли общего пользования (1) Земли общего пользования		
10.	Иные сведения	-		
<b>4. Пояснения к сведениям об уточняемом земельном участке с кадастровым номером 70:06:0101002:402 :</b>				
1.	-			



## Сведения об уточняемых земельных участках

**1. Сведения о характерных точках границы уточняемого земельного участка с кадастровым номером 70:06:0101002:417 :**

**Система координат 70.2**

**Зона № 2**

Обозначение характерных точек границ	Координаты, м				Метод опреде ления коор динат	Формулы, примененные для расчета средней квадратической погрешности определения координат характерных точек границ (Mt), с подставленными в такие формулы значениями и итоговые (вычисленные) значения Mt, м	Описание закрепле ния точки
	содержатся в Едином государственном реестре недвижимости		определены в результате выполнения комплексных кадастровых работ				
	X	Y	X	Y			
1	2	3	4	5	6	7	8
н1223У	-	-	639744.46	2430395.50	Метод спутник овых геодези ческих измерен ий (опреде лений)	0.1	-
н1224У	-	-	639739.74	2430419.06	Метод спутник овых геодези ческих измерен ий (опреде лений)	0.1	-
н1225У	-	-	639718.29	2430415.54	Метод спутник овых геодези ческих измерен ий (опреде лений)	0.1	-
н1226У	-	-	639727.09	2430384.04	Метод спутник овых геодези ческих измерен ий (опреде лений)	0.1	-
н1089У	-	-	639731.72	2430385.19	Метод спутник овых геодези ческих измерен ий (опреде лений)	0.1	-
н1088У	-	-	639739.83	2430386.93	Метод спутник овых геодези ческих измерен ий (опреде лений)	0.1	-

1. Сведения о характерных точках границы уточняемого земельного участка с кадастровым номером 70:06:0101002:417 :							
Система координат 70.2						Зона № 2	
Обозначение характерных точек границ	Координаты, м				Метод определения координат	Формулы, примененные для расчета средней квадратической погрешности определения координат характерных точек границ (Mt), с подставленными в такие формулы значениями и итоговые (вычисленные) значения Mt, м	Описание закрепления точки
	содержатся в Едином государственном реестре недвижимости		определены в результате выполнения комплексных кадастровых работ				
	X	Y	X	Y			
1	2	3	4	5	6	7	8
н1087У	-	-	639738.23	2430394.13	Метод спутниковых геодезических измерений (определений)	0.1	-
н1223У	-	-	639744.46	2430395.50	Метод спутниковых геодезических измерений (определений)	0.1	-
2. Сведения о частях границ уточняемого земельного участка с кадастровым номером 70:06:0101002:417 :							
Обозначение части границ		Горизонтальное проложение (S), м		Описание прохождения части границ	Сведения о согласовании местоположения границ (согласовано/спорное)		
от т.	до т.						
1	2	3		4	5		
н1223У	н1224У	24.03		-	-		
н1224У	н1225У	21.74		-	-		
н1225У	н1226У	32.71		-	-		
н1226У	н1089У	4.77		-	-		
н1089У	н1088У	8.29		-	-		
н1088У	н1087У	7.38		-	-		
н1087У	н1223У	6.38		-	-		
3. Сведения о характеристиках уточняемого земельного участка с кадастровым номером 70:06:0101002:417 :							
№ п/п	Наименование характеристики земельного участка			Значение характеристики			
1	2			3			
1.	Адрес земельного участка			Российская Федерация, Томская область, район Каргасокский, село Каргасок, улица Красноармейская, дом 50			
1.1.	Сведения о местоположении земельного участка (при отсутствии адреса) в структурированном в соответствии с федеральной информационной адресной системой виде			-			
1.2.	Дополнительные сведения о местоположении земельного участка			-			

<b>3. Сведения о характеристиках уточняемого земельного участка с кадастровым номером 70:06:0101002:417 :</b>		
<b>№ п/п</b>	<b>Наименование характеристики земельного участка</b>	<b>Значение характеристики</b>
<b>1</b>	<b>2</b>	<b>3</b>
2.	Площадь земельного участка ± величина погрешности определения (вычисления) площади ( $P \pm \Delta P$ ), м2	609 ± 9
3.	Формула, примененная для вычисления предельной погрешности определения площади земельного участка, с подставленными значениями и итоговые (вычисленные) значения ( $\Delta P$ ), м2	$\Delta P = 3.5 * M_t * \sqrt{P} = 3.5 * 0,1 * \sqrt{609} = 9$
4.	Площадь земельного участка согласно сведениям Единого государственного реестра недвижимости ( $R_{\text{кад}}$ ), м2	600
5.	Оценка расхождения $P$ и $R_{\text{кад}}$ ( $P - R_{\text{кад}}$ ), м2	9
6.	Предельные минимальный и максимальный размеры земельного участка ( $R_{\text{мин}}$ и $R_{\text{макс}}$ ), м2	- -
7.	Вид (виды) разрешенного использования	Личное подсобное хозяйство
7.1.	Дополнительные сведения об использовании земельного участка	-
8.	Кадастровый или иной государственный учетный номер (инвентарный) здания, сооружения, объекта незавершенного строительства, расположенного на земельном участке	70:06:0101002:1074
9.	Сведения о земельных участках (землях общего пользования, территории общего пользования), посредством которых обеспечивается доступ	Земли общего пользования (1) Земли общего пользования
10.	Иные сведения	-
<b>4. Пояснения к сведениям об уточняемом земельном участке с кадастровым номером 70:06:0101002:417 :</b>		
1.	-	

## Сведения об уточняемых земельных участках

**1. Сведения о характерных точках границы уточняемого земельного участка с кадастровым номером 70:06:0101002:426 :**

**Система координат 70.2**

**Зона № 2**

Обозначение характерных точек границ	Координаты, м				Метод определения координат	Формулы, примененные для расчета средней квадратической погрешности определения координат характерных точек границ (Mt), с подставленными в такие формулы значениями и итоговые (вычисленные) значения Mt, м	Описание закрепления точки
	содержатся в Едином государственном реестре недвижимости		определены в результате выполнения комплексных кадастровых работ				
	X	Y	X	Y			
1	2	3	4	5	6	7	8
н1227У	-	-	639658.72	2430441.82	Метод спутниковых геодезических измерений (определений)	0.1	-
н1228У	-	-	639637.97	2430442.86	Метод спутниковых геодезических измерений (определений)	0.1	-
н1229У	-	-	639639.42	2430425.50	Метод спутниковых геодезических измерений (определений)	0.1	-
н1230У	-	-	639659.79	2430426.29	Метод спутниковых геодезических измерений (определений)	0.1	-
н1227У	-	-	639658.72	2430441.82	Метод спутниковых геодезических измерений (определений)	0.1	-

<b>2. Сведения о частях границ уточняемого земельного участка с кадастровым номером 70:06:0101002:426 :</b>				
Обозначение части границ		Горизонтальное проложение (S), м	Описание прохождения части границ	Сведения о согласовании местоположения границ (согласовано/спорное)
от т.	до т.			
1	2	3	4	5
н1227У	н1228У	20.78	-	-
н1228У	н1229У	17.42	-	-
н1229У	н1230У	20.39	-	-
н1230У	н1227У	15.57	-	-
<b>3. Сведения о характеристиках уточняемого земельного участка с кадастровым номером 70:06:0101002:426 :</b>				
№ п/п	Наименование характеристики земельного участка	Значение характеристики		
1	2	3		
1.	Адрес земельного участка	Российская Федерация, Томская область, район Каргасокский, село Каргасок, улица Красноармейская, дом 57-1		
1.1.	Сведения о местоположении земельного участка (при отсутствии адреса) в структурированном в соответствии с федеральной информационной адресной системой виде	-		
1.2.	Дополнительные сведения о местоположении земельного участка	-		
2.	Площадь земельного участка ± величина погрешности определения (вычисления) площади (P ± ΔP), м2	338 ± 6		
3.	Формула, примененная для вычисления предельной погрешности определения площади земельного участка, с подставленными значениями и итоговые (вычисленные) значения (ΔP), м2	$\Delta P = 3.5 * M_t * \sqrt{P} = 3.5 * 0,1 * \sqrt{338} = 6$		
4.	Площадь земельного участка согласно сведениям Единого государственного реестра недвижимости (P <sub>кад</sub> ), м2	336		
5.	Оценка расхождения P и P <sub>кад</sub> (P - P <sub>кад</sub> ), м2	2		
6.	Предельные минимальный и максимальный размеры земельного участка (P <sub>мин</sub> и P <sub>макс</sub> ), м2	-		
7.	Вид (виды) разрешенного использования	Для ведения личного подсобного хозяйства		
7.1.	Дополнительные сведения об использовании земельного участка	-		
8.	Кадастровый или иной государственный учетный номер (инвентарный) здания, сооружения, объекта незавершенного строительства, расположенного на земельном участке	70:06:0101002:1710		
9.	Сведения о земельных участках (землях общего пользования, территории общего пользования), посредством которых обеспечивается доступ	Земли общего пользования (1) Земли общего пользования		
10.	Иные сведения	-		
<b>4. Пояснения к сведениям об уточняемом земельном участке с кадастровым номером 70:06:0101002:426 :</b>				
1.	-			

## Сведения об уточняемых земельных участках

**1. Сведения о характерных точках границы уточняемого земельного участка с кадастровым номером 70:06:0101002:3001 :**

**Система координат 70.2**

**Зона № 2**

Обозначение характерных точек границ	Координаты, м				Метод определения координат	Формулы, примененные для расчета средней квадратической погрешности определения координат характерных точек границ (Mt), с подставленными в такие формулы значениями и итоговые (вычисленные) значения Mt, м	Описание закрепления точки
	содержатся в Едином государственном реестре недвижимости		определены в результате выполнения комплексных кадастровых работ				
	X	Y	X	Y			
1	2	3	4	5	6	7	8
н1231У	-	-	639945.12	2429461.26	Метод спутниковых геодезических измерений (определений)	0.1	-
н1232У	-	-	639934.94	2429483.29	Метод спутниковых геодезических измерений (определений)	0.1	-
н919У	-	-	639926.77	2429479.05	Метод спутниковых геодезических измерений (определений)	0.1	-
н918У	-	-	639895.68	2429462.22	Метод спутниковых геодезических измерений (определений)	0.1	-
н1233У	-	-	639890.24	2429458.89	Метод спутниковых геодезических измерений (определений)	0.1	-
н1234У	-	-	639898.87	2429441.98	Метод спутниковых геодезических измерений (определений)	0.1	-

1. Сведения о характерных точках границы уточняемого земельного участка с кадастровым номером 70:06:0101002:3001 :							
Система координат 70.2						Зона № 2	
Обозначение характерных точек границ	Координаты, м				Метод определения координат	Формулы, примененные для расчета средней квадратической погрешности определения координат характерных точек границ (Mt), с подставленными в такие формулы значениями и итоговые (вычисленные) значения Mt, м	Описание закрепления точки
	содержатся в Едином государственном реестре недвижимости		определены в результате выполнения комплексных кадастровых работ				
	X	Y	X	Y			
1	2	3	4	5	6	7	8
н1231У	-	-	639945.12	2429461.26	Метод спутниковых геодезических измерений (определений)	0.1	-
2. Сведения о частях границ уточняемого земельного участка с кадастровым номером 70:06:0101002:3001 :							
Обозначение части границ		Горизонтальное проложение (S), м	Описание прохождения части границ	Сведения о согласовании местоположения границ (согласовано/спорное)			
от т.	до т.						
1	2	3	4	5			
н1231У	н1232У	24.27	-	-			
н1232У	н919У	9.20	-	-			
н919У	н918У	35.35	-	-			
н918У	н1233У	6.38	-	-			
н1233У	н1234У	18.98	-	-			
н1234У	н1231У	50.11	-	-			
3. Сведения о характеристиках уточняемого земельного участка с кадастровым номером 70:06:0101002:3001 :							
№ п/п	Наименование характеристики земельного участка		Значение характеристики				
1	2		3				
1.	Адрес земельного участка		Российская Федерация, Томская область, район Каргасокский, село Каргасок, участок 64				
1.1.	Сведения о местоположении земельного участка (при отсутствии адреса) в структурированном в соответствии с федеральной информационной адресной системой виде		-				
1.2.	Дополнительные сведения о местоположении земельного участка		-				
2.	Площадь земельного участка ± величина погрешности определения (вычисления) площади (P ± ΔP), м2		1102 ± 12				
3.	Формула, примененная для вычисления предельной погрешности определения площади земельного участка, с подставленными значениями и итоговые (вычисленные) значения (ΔP), м2		$\Delta P = 3.5 * Mt * \sqrt{P} = 3.5 * 0,1 * \sqrt{1102} = 12$				
4.	Площадь земельного участка согласно сведениям Единого государственного реестра недвижимости (Pкад), м2		1086				
5.	Оценка расхождения P и Pкад (P - Pкад), м2		16				

<b>3. Сведения о характеристиках уточняемого земельного участка с кадастровым номером 70:06:0101002:3001 :</b>		
<b>№ п/п</b>	<b>Наименование характеристики земельного участка</b>	<b>Значение характеристики</b>
<b>1</b>	<b>2</b>	<b>3</b>
6.	Предельные минимальный и максимальный размеры земельного участка (Рмин и Рмакс), м2	- -
7.	Вид (виды) разрешенного использования	Для ведения личного подсобного хозяйства
7.1.	Дополнительные сведения об использовании земельного участка	-
8.	Кадастровый или иной государственный учетный номер (инвентарный) здания, сооружения, объекта незавершенного строительства, расположенного на земельном участке	70:06:0101002:1768
9.	Сведения о земельных участках (землях общего пользования, территории общего пользования), посредством которых обеспечивается доступ	Земли общего пользования (1) Земли общего пользования
10.	Иные сведения	-
<b>4. Пояснения к сведениям об уточняемом земельном участке с кадастровым номером 70:06:0101002:3001 :</b>		
1.	-	



## Сведения об уточняемых земельных участках

**1. Сведения о характерных точках границы уточняемого земельного участка с кадастровым номером 70:06:0101002:609 :**

**Система координат 70.2**

**Зона № 2**

Обозначение характерных точек границ	Координаты, м				Метод определения координат	Формулы, примененные для расчета средней квадратической погрешности определения координат характерных точек границ (Mt), с подставленными в такие формулы значениями и итоговые (вычисленные) значения Mt, м	Описание закрепления точки
	содержатся в Едином государственном реестре недвижимости		определены в результате выполнения комплексных кадастровых работ				
	X	Y	X	Y			
1	2	3	4	5	6	7	8
н1235У	-	-	640766.35	2428171.02	Метод спутниковых геодезических измерений (определений)	0.1	-
н1236У	-	-	640783.14	2428154.09	Метод спутниковых геодезических измерений (определений)	0.1	-
н1237У	-	-	640815.64	2428184.19	Метод спутниковых геодезических измерений (определений)	0.1	-
н1238У	-	-	640800.60	2428201.24	Метод спутниковых геодезических измерений (определений)	0.1	-
н1235У	-	-	640766.35	2428171.02	Метод спутниковых геодезических измерений (определений)	0.1	-

<b>2. Сведения о частях границ уточняемого земельного участка с кадастровым номером 70:06:0101002:609 :</b>				
Обозначение части границ		Горизонтальное проложение (S), м	Описание прохождения части границ	Сведения о согласовании местоположения границ (согласовано/спорное)
от т.	до т.			
1	2	3	4	5
н1235У	н1236У	23.84	-	-
н1236У	н1237У	44.30	-	-
н1237У	н1238У	22.74	-	-
н1238У	н1235У	45.68	-	-
<b>3. Сведения о характеристиках уточняемого земельного участка с кадастровым номером 70:06:0101002:609 :</b>				
№ п/п	Наименование характеристики земельного участка	Значение характеристики		
1	2	3		
1.	Адрес земельного участка	Российская Федерация, Томская область, район Каргасокский, село Каргасок, улица Сибирская, дом 13		
1.1.	Сведения о местоположении земельного участка (при отсутствии адреса) в структурированном в соответствии с федеральной информационной адресной системой виде	-		
1.2.	Дополнительные сведения о местоположении земельного участка	-		
2.	Площадь земельного участка ± величина погрешности определения (вычисления) площади (P ± ΔP), м2	1047 ± 11		
3.	Формула, примененная для вычисления предельной погрешности определения площади земельного участка, с подставленными значениями и итоговые (вычисленные) значения (ΔP), м2	$\Delta P = 3.5 * M_t * \sqrt{P} = 3.5 * 0,1 * \sqrt{1047} = 11$		
4.	Площадь земельного участка согласно сведениям Единого государственного реестра недвижимости (P <sub>кад</sub> ), м2	1000		
5.	Оценка расхождения P и P <sub>кад</sub> (P - P <sub>кад</sub> ), м2	47		
6.	Предельные минимальный и максимальный размеры земельного участка (P <sub>мин</sub> и P <sub>макс</sub> ), м2	-		
7.	Вид (виды) разрешенного использования	Личное подсобное хозяйство		
7.1.	Дополнительные сведения об использовании земельного участка	-		
8.	Кадастровый или иной государственный учетный номер (инвентарный) здания, сооружения, объекта незавершенного строительства, расположенного на земельном участке	-		
9.	Сведения о земельных участках (землях общего пользования, территории общего пользования), посредством которых обеспечивается доступ	Земли общего пользования (1) Земли общего пользования		
10.	Иные сведения	-		
<b>4. Пояснения к сведениям об уточняемом земельном участке с кадастровым номером 70:06:0101002:609 :</b>				
1.	-			

## Сведения об уточняемых земельных участках

**1. Сведения о характерных точках границы уточняемого земельного участка с кадастровым номером 70:06:0101002:610 :**

**Система координат 70.2**

**Зона № 2**

Обозначение характерных точек границ	Координаты, м				Метод определения координат	Формулы, примененные для расчета средней квадратической погрешности определения координат характерных точек границ (Mt), с подставленными в такие формулы значениями и итоговые (вычисленные) значения Mt, м	Описание закрепления точки
	содержатся в Едином государственном реестре недвижимости		определены в результате выполнения комплексных кадастровых работ				
	X	Y	X	Y			
1	2	3	4	5	6	7	8
н1239У	-	-	640786.96	2428157.63	Метод спутниковых геодезических измерений (определений)	0.1	-
н1240У	-	-	640806.55	2428136.87	Метод спутниковых геодезических измерений (определений)	0.1	-
н1241У	-	-	640831.89	2428164.21	Метод спутниковых геодезических измерений (определений)	0.1	-
н1242У	-	-	640827.81	2428168.91	Метод спутниковых геодезических измерений (определений)	0.1	-
н1237У	-	-	640815.64	2428184.19	Метод спутниковых геодезических измерений (определений)	0.1	-
н1239У	-	-	640786.96	2428157.63	Метод спутниковых геодезических измерений (определений)	0.1	-

<b>2. Сведения о частях границ уточняемого земельного участка с кадастровым номером 70:06:0101002:610 :</b>				
Обозначение части границ		Горизонтальное проложение (S), м	Описание прохождения части границ	Сведения о согласовании местоположения границ (согласовано/спорное)
от т.	до т.			
1	2	3	4	5
н1239У	н1240У	28.54	-	-
н1240У	н1241У	37.28	-	-
н1241У	н1242У	6.22	-	-
н1242У	н1237У	19.53	-	-
н1237У	н1239У	39.09	-	-
<b>3. Сведения о характеристиках уточняемого земельного участка с кадастровым номером 70:06:0101002:610 :</b>				
№ п/п	Наименование характеристики земельного участка	Значение характеристики		
1	2	3		
1.	Адрес земельного участка	Российская Федерация, Томская область, район Каргасокский, село Каргасок, улица Сибирская, дом 13		
1.1.	Сведения о местоположении земельного участка (при отсутствии адреса) в структурированном в соответствии с федеральной информационной адресной системой виде	-		
1.2.	Дополнительные сведения о местоположении земельного участка	-		
2.	Площадь земельного участка ± величина погрешности определения (вычисления) площади (P ± ΔP), м2	1031 ± 11		
3.	Формула, примененная для вычисления предельной погрешности определения площади земельного участка, с подставленными значениями и итоговые (вычисленные) значения (ΔP), м2	$\Delta P = 3.5 * M_t * \sqrt{P} = 3.5 * 0,1 * \sqrt{1031} = 11$		
4.	Площадь земельного участка согласно сведениям Единого государственного реестра недвижимости (P <sub>кад</sub> ), м2	1000		
5.	Оценка расхождения P и P <sub>кад</sub> (P - P <sub>кад</sub> ), м2	31		
6.	Предельные минимальный и максимальный размеры земельного участка (P <sub>мин</sub> и P <sub>макс</sub> ), м2	-		
7.	Вид (виды) разрешенного использования	Личное подсобное хозяйство		
7.1.	Дополнительные сведения об использовании земельного участка	-		
8.	Кадастровый или иной государственный учетный номер (инвентарный) здания, сооружения, объекта незавершенного строительства, расположенного на земельном участке	-		
9.	Сведения о земельных участках (землях общего пользования, территории общего пользования), посредством которых обеспечивается доступ	Земли общего пользования (1) Земли общего пользования		
10.	Иные сведения	-		
<b>4. Пояснения к сведениям об уточняемом земельном участке с кадастровым номером 70:06:0101002:610 :</b>				
1.	-			

## Сведения об уточняемых земельных участках

**1. Сведения о характерных точках границы уточняемого земельного участка с кадастровым номером 70:06:0101002:614 :**

**Система координат 70.2**

**Зона № 2**

Обозначение характерных точек границ	Координаты, м				Метод определения координат	Формулы, примененные для расчета средней квадратической погрешности определения координат характерных точек границ (Mt), с подставленными в такие формулы значениями и итоговые (вычисленные) значения Mt, м	Описание закрепления точки
	содержатся в Едином государственном реестре недвижимости		определены в результате выполнения комплексных кадастровых работ				
	X	Y	X	Y			
1	2	3	4	5	6	7	8
н1243У	-	-	640646.07	2428300.55	Метод спутниковых геодезических измерений (определений)	0.1	-
н1244У	-	-	640681.95	2428335.06	Метод спутниковых геодезических измерений (определений)	0.1	-
н1245У	-	-	640649.50	2428370.72	Метод спутниковых геодезических измерений (определений)	0.1	-
н1246У	-	-	640611.89	2428332.62	Метод спутниковых геодезических измерений (определений)	0.1	-
н1243У	-	-	640646.07	2428300.55	Метод спутниковых геодезических измерений (определений)	0.1	-

<b>2. Сведения о частях границ уточняемого земельного участка с кадастровым номером 70:06:0101002:614 :</b>				
Обозначение части границ		Горизонтальное проложение (S), м	Описание прохождения части границ	Сведения о согласовании местоположения границ (согласовано/спорное)
от т.	до т.			
1	2	3	4	5
н1243У	н1244У	49.78	-	-
н1244У	н1245У	48.21	-	-
н1245У	н1246У	53.54	-	-
н1246У	н1243У	46.87	-	-
<b>3. Сведения о характеристиках уточняемого земельного участка с кадастровым номером 70:06:0101002:614 :</b>				
№ п/п	Наименование характеристики земельного участка	Значение характеристики		
1	2	3		
1.	Адрес земельного участка	Российская Федерация, Томская область, район Каргасокский, село Каргасок, улица Сибирская, дом 7		
1.1.	Сведения о местоположении земельного участка (при отсутствии адреса) в структурированном в соответствии с федеральной информационной адресной системой виде	-		
1.2.	Дополнительные сведения о местоположении земельного участка	-		
2.	Площадь земельного участка ± величина погрешности определения (вычисления) площади (P ± ΔP), м2	2454 ± 17		
3.	Формула, примененная для вычисления предельной погрешности определения площади земельного участка, с подставленными значениями и итоговые (вычисленные) значения (ΔP), м2	$\Delta P = 3.5 * M_t * \sqrt{P} = 3.5 * 0,1 * \sqrt{2454} = 17$		
4.	Площадь земельного участка согласно сведениям Единого государственного реестра недвижимости (P <sub>кад</sub> ), м2	2400		
5.	Оценка расхождения P и P <sub>кад</sub> (P - P <sub>кад</sub> ), м2	54		
6.	Предельные минимальный и максимальный размеры земельного участка (P <sub>мин</sub> и P <sub>макс</sub> ), м2	-		
7.	Вид (виды) разрешенного использования	Для ведения личного подсобного хозяйства		
7.1.	Дополнительные сведения об использовании земельного участка	-		
8.	Кадастровый или иной государственный учетный номер (инвентарный) здания, сооружения, объекта незавершенного строительства, расположенного на земельном участке	-		
9.	Сведения о земельных участках (землях общего пользования, территории общего пользования), посредством которых обеспечивается доступ	Земли общего пользования (1) Земли общего пользования		
10.	Иные сведения	-		
<b>4. Пояснения к сведениям об уточняемом земельном участке с кадастровым номером 70:06:0101002:614 :</b>				
1.	-			

## Сведения об уточняемых земельных участках, необходимые для исправления реестровых ошибок в сведениях о местоположении их границ

1. Сведения о характерных точках границ уточняемого земельного участка с кадастровым номером 70:06:0101002:1001 :

Система координат 70.2

Зона № 2

Обозначение характерных точек границ	Координаты, м				Метод определения координат	Формулы, примененные для расчета средней квадратической погрешности определения границ (Mt), с подставленными в такие формулы значениями и итоговые (вычисленные) значения Mt, м	Описание закрепления точки
	содержатся в Едином государственном реестре недвижимости		определены в результате выполнения комплексных кадастровых работ				
	X	Y	X	Y			
1	2	3	4	5	6	7	8
1	640102.34	2428901.76	640106.27	2428896.37	Метод спутниковых геодезических измерений (определений)	0.1	-
2	640133.39	2428913.64	640135.88	2428908.84	Метод спутниковых геодезических измерений (определений)	0.1	-
3	640131.86	2428922.36	-	-	-	0	-
4	640128.54	2428944.48	-	-	-	0	-
5	640123.48	2428942.63	640119.38	2428949.44	Метод спутниковых геодезических измерений (определений)	0.1	-
6	640122.60	2428946.66	-	-	-	0	-
7	640104.84	2428942.66	-	-	-	0	-
8	640087.34	2428938.75	640091.18	2428937.89	Метод спутниковых геодезических измерений (определений)	0.1	-

1. Сведения о характерных точках границ уточняемого земельного участка с кадастровым номером 70:06:0101002:1001 :							
Система координат 70.2						Зона № 2	
Обозначение характерных точек границ	Координаты, м				Метод определения координат	Формулы, примененные для расчета средней квадратической погрешности определения координат характерных точек границ (Mt), с подставленными в такие формулы значениями и итоговые (вычисленные) значения Mt, м	Описание закрепления точки
	содержатся в Едином государственном реестре недвижимости		определены в результате выполнения комплексных кадастровых работ				
	X	Y	X	Y			
1	2	3	4	5	6	7	8
1	640102.34	2428901.76	640106.27	2428896.37	Метод спутниковых геодезических измерений (определений)	0.1	-
2. Сведения о частях границ уточняемого земельного участка с кадастровым номером 70:06:0101002:1001 :							
Обозначение части границ		Горизонтальное проложение (S), м		Описание прохождения части границ	Сведения о согласовании местоположения границ (согласовано/спорное)		
от т.	до т.						
1	2	3		4	5		
1	2	32.13		-	-		
2	5	43.82		-	-		
5	8	30.47		-	-		
8	1	44.18		-	-		
3. Сведения о характеристиках уточняемого земельного участка с кадастровым номером 70:06:0101002:1001 :							
№ п/п	Наименование характеристики					Значение характеристики	
1	2					3	
1.	Адрес земельного участка					-	
1.1.	Сведения о местоположении земельного участка (при отсутствии адреса) в структурированном в соответствии с федеральной информационной адресной системой виде					-	
1.2.	Дополнительные сведения о местоположении земельного участка					-	
2.	Площадь земельного участка ± величина погрешности определения (вычисления) площади (P ± ΔP), м <sup>2</sup>					1377 +/- 13	
3.	Формула, примененная для расчета предельной допустимой погрешности определения площади земельного участка, с подставленными значениями и итоговые (вычисленные) значения (ΔP), м <sup>2</sup>					ΔP=3.5*Mt*√P=3.5*0,1*√1377=13	
4.	Площадь земельного участка согласно сведениям Единого государственного реестра недвижимости (Pкад), м <sup>2</sup>					1361	
5.	Оценка расхождения P и Pкад (P - Pкад), м <sup>2</sup>					16	
6.	Предельные минимальный и максимальный размеры земельного участка (Pмин и Pмакс), м <sup>2</sup>					- -	
7.	Кадастровый номер или иной государственный учетный номер (инвентарный) объекта недвижимости, расположенного на земельном участке					-	



**3. Сведения о характеристиках уточняемого земельного участка с кадастровым номером 70:06:0101002:1001 :**

<b>№ п/п</b>	<b>Наименование характеристики</b>	<b>Значение характеристики</b>
<b>1</b>	<b>2</b>	<b>3</b>
8.	Вид (виды) разрешенного использования	Для производственных нужд
8.1.	Дополнительные сведения об использовании земельного участка	-
9.	Сведения о земельных участках (землях общего пользования, территории общего пользования), посредством которых обеспечивается доступ	Земли общего пользования
10.	Иные сведения	-

**4. Пояснения к сведениям об уточняемом земельном участке с кадастровым номером 70:06:0101002:1001 :**

1.	-
----	---

--	--

## Сведения об уточняемых земельных участках, необходимые для исправления реестровых ошибок в сведениях о местоположении их границ

1. Сведения о характерных точках границ уточняемого земельного участка с кадастровым номером 70:06:0101002:101 :

Система координат 70.2

Зона № 2

Обозначение характерных точек границ	Координаты, м				Метод определения координат	Формулы, примененные для расчета средней квадратической погрешности определения границ (Mt), с подставленными в такие формулы значениями и итоговые (вычисленные) значения Mt, м	Описание закрепления точки
	содержатся в Едином государственном реестре недвижимости		определены в результате выполнения комплексных кадастровых работ				
	X	Y	X	Y			
1	2	3	4	5	6	7	8
9	640117.91	2429717.32	640117.91	2429717.32	Метод спутниковых геодезических измерений (определений)	0.1	-
10	640111.73	2429734.09	640111.73	2429734.09	Метод спутниковых геодезических измерений (определений)	0.1	-
11	640080.08	2429722.49	640082.67	2429723.44	Метод спутниковых геодезических измерений (определений)	0.1	-
12	640079.31	2429724.61	640081.98	2429725.15	Метод спутниковых геодезических измерений (определений)	0.1	-
13	640072.09	2429722.29	640072.09	2429722.29	Метод спутниковых геодезических измерений (определений)	0.1	-

**1. Сведения о характерных точках границ уточняемого земельного участка с кадастровым номером 70:06:0101002:101 :**

**Система координат 70.2**

**Зона № 2**

Обозначение характерных точек границ	Координаты, м				Метод определения координат	Формулы, примененные для расчета средней квадратической погрешности определения координат характерных точек границ (Mt), с подставленными в такие формулы значениями и итоговые (вычисленные) значения Mt, м	Описание закрепления точки
	содержатся в Едином государственном реестре недвижимости		определены в результате выполнения комплексных кадастровых работ				
	X	Y	X	Y			
1	2	3	4	5	6	7	8
14	640078.58	2429702.65	640078.58	2429702.65	Метод спутниковых геодезических измерений (определений)	0.1	-
15	640080.54	2429703.24	640080.54	2429703.24	Метод спутниковых геодезических измерений (определений)	0.1	-
16	640080.33	2429703.93	640080.33	2429703.93	Метод спутниковых геодезических измерений (определений)	0.1	-
17	640093.74	2429708.48	640093.74	2429708.48	Метод спутниковых геодезических измерений (определений)	0.1	-
9	640117.91	2429717.32	640117.91	2429717.32	Метод спутниковых геодезических измерений (определений)	0.1	-

<b>2. Сведения о частях границ уточняемого земельного участка с кадастровым номером 70:06:0101002:101 :</b>				
Обозначение части границ		Горизонтальное проложение (S), м	Описание прохождения части границ	Сведения о согласовании местоположения границ (согласовано/спорное)
от т.	до т.			
1	2	3	4	5
9	10	17.87	-	-
10	11	30.95	-	-
11	12	1.84	-	-
12	13	10.30	-	-
13	14	20.68	-	-
14	15	2.05	-	-
15	16	0.72	-	-
16	17	14.16	-	-
17	9	25.74	-	-
<b>3. Сведения о характеристиках уточняемого земельного участка с кадастровым номером 70:06:0101002:101 :</b>				
№ п/п	Наименование характеристики		Значение характеристики	
1	2		3	
1.	Адрес земельного участка		-	
1.1.	Сведения о местоположении земельного участка (при отсутствии адреса) в структурированном в соответствии с федеральной информационной адресной системой виде		-	
1.2.	Дополнительные сведения о местоположении земельного участка		-	
2.	Площадь земельного участка ± величина погрешности определения (вычисления) площади ( $P \pm \Delta P$ ), м <sup>2</sup>		765 +/- 10	
3.	Формула, примененная для расчета предельной допустимой погрешности определения площади земельного участка, с подставленными значениями и итоговые (вычисленные) значения ( $\Delta P$ ), м <sup>2</sup>		$\Delta P = 3.5 * M_t * \sqrt{P} = 3.5 * 0,1 * \sqrt{765} = 10$	
4.	Площадь земельного участка согласно сведениям Единого государственного реестра недвижимости (P <sub>кад</sub> ), м <sup>2</sup>		761	
5.	Оценка расхождения P и P <sub>кад</sub> (P - P <sub>кад</sub> ), м <sup>2</sup>		4	
6.	Предельные минимальный и максимальный размеры земельного участка (P <sub>мин</sub> и P <sub>макс</sub> ), м <sup>2</sup>		- -	
7.	Кадастровый номер или иной государственный учетный номер (инвентарный) объекта недвижимости, расположенного на земельном участке		-	
8.	Вид (виды) разрешенного использования		Для ведения личного подсобного хозяйства	
8.1.	Дополнительные сведения об использовании земельного участка		-	
9.	Сведения о земельных участках (землях общего пользования, территории общего пользования), посредством которых обеспечивается доступ		Земли общего пользования	
10.	Иные сведения		-	
<b>4. Пояснения к сведениям об уточняемом земельном участке с кадастровым номером 70:06:0101002:101 :</b>				
1.	-			

## Сведения об уточняемых земельных участках, необходимые для исправления реестровых ошибок в сведениях о местоположении их границ

1. Сведения о характерных точках границ уточняемого земельного участка с кадастровым номером 70:06:0101002:104 :

Система координат 70.2

Зона № 2

Обозначение характерных точек границ	Координаты, м				Метод определения координат	Формулы, примененные для расчета средней квадратической погрешности определения границ (Mt), с подставленными в такие формулы значениями и итоговые (вычисленные) значения Mt, м	Описание закрепления точки
	содержатся в Едином государственном реестре недвижимости		определены в результате выполнения комплексных кадастровых работ				
	X	Y	X	Y			
1	2	3	4	5	6	7	8
18	640388.19	2428548.71	640388.04	2428546.63	Метод спутниковых геодезических измерений (определений)	0.1	-
19	640393.49	2428551.71	-	-	-	0.1	Закрепление отсутствует
20	640409.67	2428560.82	-	-	-	0.1	Закрепление отсутствует
21	640427.74	2428567.32	-	-	-	0.1	Закрепление отсутствует
22	640432.51	2428569.04	640434.10	2428569.73	Метод спутниковых геодезических измерений (определений)	0.1	-
23	640430.55	2428574.96	-	-	-	0.1	Закрепление отсутствует
24	640421.87	2428601.11	640421.87	2428601.11	Метод спутниковых геодезических измерений (определений)	0.1	-
25	640414.21	2428596.33	640414.21	2428596.33	Метод спутниковых геодезических измерений (определений)	0.1	-

**1. Сведения о характерных точках границ уточняемого земельного участка с кадастровым номером 70:06:0101002:104 :**

**Система координат 70.2**

**Зона № 2**

Обозначение характерных точек границ	Координаты, м				Метод определения координат	Формулы, примененные для расчета средней квадратической погрешности определения координат характерных точек границ (Mt), с подставленными в такие формулы значениями и итоговые (вычисленные) значения Mt, м	Описание закрепления точки
	содержатся в Едином государственном реестре недвижимости		определены в результате выполнения комплексных кадастровых работ				
	X	Y	X	Y			
1	2	3	4	5	6	7	8
26	640409.55	2428593.51	640409.55	2428593.51	Метод спутниковых геодезических измерений (определений)	0.1	-
27	640406.04	2428591.14	640406.04	2428591.14	Метод спутниковых геодезических измерений (определений)	0.1	-
28	640380.20	2428576.21	640380.20	2428576.21	Метод спутниковых геодезических измерений (определений)	0.1	-
29	640374.93	2428573.17	640374.93	2428573.17	Метод спутниковых геодезических измерений (определений)	0.1	-
30	640376.70	2428569.90	640376.70	2428569.90	Метод спутниковых геодезических измерений (определений)	0.1	-

1. Сведения о характерных точках границ уточняемого земельного участка с кадастровым номером 70:06:0101002:104 :							
Система координат 70.2							Зона № 2
Обозначение характерных точек границ	Координаты, м				Метод определения координат	Формулы, примененные для расчета средней квадратической погрешности определения координат характерных точек границ (Mt), с подставленными в такие формулы значениями и итоговые (вычисленные) значения Mt, м	Описание закрепления точки
	содержатся в Едином государственном реестре недвижимости		определены в результате выполнения комплексных кадастровых работ				
	X	Y	X	Y			
1	2	3	4	5	6	7	8
31	640386.20	2428552.17	640386.20	2428552.17	Метод спутниковых геодезических измерений (определений)	0.1	-
18	640388.19	2428548.71	640388.04	2428546.63	Метод спутниковых геодезических измерений (определений)	0.1	-
2. Сведения о частях границ уточняемого земельного участка с кадастровым номером 70:06:0101002:104 :							
Обозначение части границ		Горизонтальное проложение (S), м		Описание прохождения части границ	Сведения о согласовании местоположения границ (согласовано/спорное)		
от т.	до т.						
1	2	3		4	5		
18	22	51.53		-	-		
22	24	33.68		-	-		
24	25	9.03		-	-		
25	26	5.45		-	-		
26	27	4.24		-	-		
27	28	29.84		-	-		
28	29	6.08		-	-		
29	30	3.72		-	-		
30	31	20.11		-	-		
31	18	5.84		-	-		
3. Сведения о характеристиках уточняемого земельного участка с кадастровым номером 70:06:0101002:104 :							
№ п/п	Наименование характеристики				Значение характеристики		
1	2				3		
1.	Адрес земельного участка				-		
1.1.	Сведения о местоположении земельного участка (при отсутствии адреса) в структурированном в соответствии с федеральной информационной адресной системой виде				-		

<b>3. Сведения о характеристиках уточняемого земельного участка с кадастровым номером 70:06:0101002:104 :</b>		
<b>№ п/п</b>	<b>Наименование характеристики</b>	<b>Значение характеристики</b>
<b>1</b>	<b>2</b>	<b>3</b>
1.2.	Дополнительные сведения о местоположении земельного участка	-
2.	Площадь земельного участка ± величина погрешности определения (вычисления) площади ( $P \pm \Delta P$ ), м <sup>2</sup>	1646 +/- 14
3.	Формула, примененная для расчета предельной допустимой погрешности определения площади земельного участка, с подставленными значениями и итоговые (вычисленные) значения ( $\Delta P$ ), м <sup>2</sup>	$\Delta P = 3.5 * M_t * \sqrt{P} = 3.5 * 0,1 * \sqrt{1646} = 14$
4.	Площадь земельного участка согласно сведениям Единого государственного реестра недвижимости ( $P_{\text{кад}}$ ), м <sup>2</sup>	1518
5.	Оценка расхождения $P$ и $P_{\text{кад}}$ ( $P - P_{\text{кад}}$ ), м <sup>2</sup>	128
6.	Предельные минимальный и максимальный размеры земельного участка ( $R_{\text{мин}}$ и $R_{\text{макс}}$ ), м <sup>2</sup>	- -
7.	Кадастровый номер или иной государственный учетный номер (инвентарный) объекта недвижимости, расположенного на земельном участке	70:06:0101002:1182
8.	Вид (виды) разрешенного использования	Для ведения личного подсобного хозяйства
8.1.	Дополнительные сведения об использовании земельного участка	-
9.	Сведения о земельных участках (землях общего пользования, территории общего пользования), посредством которых обеспечивается доступ	Земли общего пользования
10.	Иные сведения	-
<b>4. Пояснения к сведениям об уточняемом земельном участке с кадастровым номером 70:06:0101002:104 :</b>		
1.	-	



## Сведения об уточняемых земельных участках, необходимые для исправления реестровых ошибок в сведениях о местоположении их границ

1. Сведения о характерных точках границ уточняемого земельного участка с кадастровым номером 70:06:0101002:11 :

Система координат 70.2

Зона № 2

Обозначение характерных точек границ	Координаты, м				Метод определения координат	Формулы, примененные для расчета средней квадратической погрешности определения границ (Mt), с подставленными в такие формулы значениями и итоговые (вычисленные) значения Mt, м	Описание закрепления точки
	содержатся в Едином государственном реестре недвижимости		определены в результате выполнения комплексных кадастровых работ				
	X	Y	X	Y			
1	2	3	4	5	6	7	8
32	639930.32	2429721.58	639935.33	2429723.37	Метод спутниковых геодезических измерений (определений)	0.1	-
33	639923.21	2429738.60	639928.22	2429740.39	Метод спутниковых геодезических измерений (определений)	0.1	-
34	639880.36	2429723.01	639885.37	2429724.80	Метод спутниковых геодезических измерений (определений)	0.1	-
35	639884.94	2429711.07	639889.95	2429712.86	Метод спутниковых геодезических измерений (определений)	0.1	-
36	639887.21	2429705.52	639892.22	2429707.31	Метод спутниковых геодезических измерений (определений)	0.1	-

1. Сведения о характерных точках границ уточняемого земельного участка с кадастровым номером 70:06:0101002:11 :							
Система координат 70.2							Зона № 2
Обозначение характерных точек границ	Координаты, м				Метод определения координат	Формулы, примененные для расчета средней квадратической погрешности определения координат характерных точек границ (Mt), с подставленными в такие формулы значениями и итоговые (вычисленные) значения Mt, м	Описание закрепления точки
	содержатся в Едином государственном реестре недвижимости		определены в результате выполнения комплексных кадастровых работ				
	X	Y	X	Y			
1	2	3	4	5	6	7	8
37	639890.92	2429706.90	639895.93	2429708.69	Метод спутниковых геодезических измерений (определений)	0.1	-
32	639930.32	2429721.58	639935.33	2429723.37	Метод спутниковых геодезических измерений (определений)	0.1	-
2. Сведения о частях границ уточняемого земельного участка с кадастровым номером 70:06:0101002:11 :							
Обозначение части границ		Горизонтальное проложение (S), м		Описание прохождения части границ	Сведения о согласовании местоположения границ (согласовано/спорное)		
от т.	до т.						
1	2	3		4	5		
32	33	18.45		-	-		
33	34	45.60		-	-		
34	35	12.79		-	-		
35	36	6.00		-	-		
36	37	3.96		-	-		
37	32	42.05		-	-		
3. Сведения о характеристиках уточняемого земельного участка с кадастровым номером 70:06:0101002:11 :							
№ п/п	Наименование характеристики				Значение характеристики		
1	2				3		
1.	Адрес земельного участка				-		
1.1.	Сведения о местоположении земельного участка (при отсутствии адреса) в структурированном в соответствии с федеральной информационной адресной системой виде				-		
1.2.	Дополнительные сведения о местоположении земельного участка				-		
2.	Площадь земельного участка ± величина погрешности определения (вычисления) площади (P ± ΔP), м <sup>2</sup>				853 +/- 10		

<b>3. Сведения о характеристиках уточняемого земельного участка с кадастровым номером 70:06:0101002:11 :</b>		
<b>№ п/п</b>	<b>Наименование характеристики</b>	<b>Значение характеристики</b>
<b>1</b>	<b>2</b>	<b>3</b>
3.	Формула, примененная для расчета предельной допустимой погрешности определения площади земельного участка, с подставленными значениями и итоговые (вычисленные) значения ( $\Delta P$ ), м <sup>2</sup>	$\Delta P=3.5*Mt*\sqrt{P}=3.5*0,1*\sqrt{853}=10$
4.	Площадь земельного участка согласно сведениям Единого государственного реестра недвижимости (Ркад), м <sup>2</sup>	852
5.	Оценка расхождения Р и Ркад (Р - Ркад), м <sup>2</sup>	1
6.	Предельные минимальный и максимальный размеры земельного участка (Рмин и Рмакс), м <sup>2</sup>	- -
7.	Кадастровый номер или иной государственный учетный номер (инвентарный) объекта недвижимости, расположенного на земельном участке	70:06:0101002:1163
8.	Вид (виды) разрешенного использования	Для ведения личного подсобного хозяйства
8.1.	Дополнительные сведения об использовании земельного участка	-
9.	Сведения о земельных участках (землях общего пользования, территории общего пользования), посредством которых обеспечивается доступ	Земли общего пользования
10.	Иные сведения	-
<b>4. Пояснения к сведениям об уточняемом земельном участке с кадастровым номером 70:06:0101002:11 :</b>		
1.	-	

## Сведения об уточняемых земельных участках, необходимые для исправления реестровых ошибок в сведениях о местоположении их границ

1. Сведения о характерных точках границ уточняемого земельного участка с кадастровым номером 70:06:0101002:127 :

Система координат 70.2

Зона № 2

Обозначение характерных точек границ	Координаты, м				Метод определения координат	Формулы, примененные для расчета средней квадратической погрешности определения границ (Mt), с подставленными в такие формулы значениями и итоговые (вычисленные) значения Mt, м	Описание закрепления точки
	содержатся в Едином государственном реестре недвижимости		определены в результате выполнения комплексных кадастровых работ				
	X	Y	X	Y			
1	2	3	4	5	6	7	8
38	640801.01	2428946.50	640800.88	2428947.67	Метод спутниковых геодезических измерений (определений)	0.1	-
39	640788.42	2428939.08	640787.23	2428939.42	Метод спутниковых геодезических измерений (определений)	0.1	-
40	640793.34	2428929.53	640793.34	2428929.53	Метод спутниковых геодезических измерений (определений)	0.1	-
41	640805.60	2428936.70	640806.63	2428938.12	Метод спутниковых геодезических измерений (определений)	0.1	-
38	640801.01	2428946.50	640800.88	2428947.67	Метод спутниковых геодезических измерений (определений)	0.1	-

<b>2. Сведения о частях границ уточняемого земельного участка с кадастровым номером 70:06:0101002:127 :</b>				
Обозначение части границ		Горизонтальное проложение (S), м	Описание прохождения части границ	Сведения о согласовании местоположения границ (согласовано/спорное)
от т.	до т.			
1	2	3	4	5
38	39	15.95	-	-
39	40	11.63	-	-
40	41	15.82	-	-
41	38	11.15	-	-
<b>3. Сведения о характеристиках уточняемого земельного участка с кадастровым номером 70:06:0101002:127 :</b>				
№ п/п	Наименование характеристики			Значение характеристики
1	2			3
1.	Адрес земельного участка			-
1.1.	Сведения о местоположении земельного участка (при отсутствии адреса) в структурированном в соответствии с федеральной информационной адресной системой виде			-
1.2.	Дополнительные сведения о местоположении земельного участка			-
2.	Площадь земельного участка ± величина погрешности определения (вычисления) площади (P ± ΔP), м2			181 +/- 5
3.	Формула, примененная для расчета предельной допустимой погрешности определения площади земельного участка, с подставленными значениями и итоговые (вычисленные) значения (ΔP), м2			$\Delta P = 3.5 * M_t * \sqrt{P} = 3.5 * 0,1 * \sqrt{181} = 5$
4.	Площадь земельного участка согласно сведениям Единого государственного реестра недвижимости (Ркад), м2			155
5.	Оценка расхождения P и Ркад (P - Ркад), м2			26
6.	Предельные минимальный и максимальный размеры земельного участка (Рмин и Рмакс), м2			- -
7.	Кадастровый номер или иной государственный учетный номер (инвентарный) объекта недвижимости, расположенного на земельном участке			-
8.	Вид (виды) разрешенного использования			Для ведения личного подсобного хозяйства
8.1.	Дополнительные сведения об использовании земельного участка			-
9.	Сведения о земельных участках (землях общего пользования, территории общего пользования), посредством которых обеспечивается доступ			Земли общего пользования
10.	Иные сведения			-
<b>4. Пояснения к сведениям об уточняемом земельном участке с кадастровым номером 70:06:0101002:127 :</b>				
1.	-			

## Сведения об уточняемых земельных участках, необходимые для исправления реестровых ошибок в сведениях о местоположении их границ

1. Сведения о характерных точках границ уточняемого земельного участка с кадастровым номером 70:06:0101002:150 :

Система координат 70.2

Зона № 2

Обозначение характерных точек границ	Координаты, м				Метод определения координат	Формулы, примененные для расчета средней квадратической погрешности определения границ (Mt), с подставленными в такие формулы значениями и итоговые (вычисленные) значения Mt, м	Описание закрепления точки
	содержатся в Едином государственном реестре недвижимости		определены в результате выполнения комплексных кадастровых работ				
	X	Y	X	Y			
1	2	3	4	5	6	7	8
42	640285.86	2429929.46	640287.88	2429921.84	Метод спутниковых геодезических измерений (определений)	0.1	-
43	640283.00	2429935.72	640285.02	2429928.10	Метод спутниковых геодезических измерений (определений)	0.1	-
44	640262.57	2429926.09	640264.59	2429918.47	Метод спутниковых геодезических измерений (определений)	0.1	-
45	640265.58	2429919.80	640267.60	2429912.18	Метод спутниковых геодезических измерений (определений)	0.1	-
42	640285.86	2429929.46	640287.88	2429921.84	Метод спутниковых геодезических измерений (определений)	0.1	-

<b>2. Сведения о частях границ уточняемого земельного участка с кадастровым номером 70:06:0101002:150 :</b>				
Обозначение части границ		Горизонтальное проложение (S), м	Описание прохождения части границ	Сведения о согласовании местоположения границ (согласовано/спорное)
от т.	до т.			
1	2	3	4	5
42	43	6.88	-	-
43	44	22.59	-	-
44	45	6.97	-	-
45	42	22.46	-	-
<b>3. Сведения о характеристиках уточняемого земельного участка с кадастровым номером 70:06:0101002:150 :</b>				
№ п/п	Наименование характеристики		Значение характеристики	
1	2		3	
1.	Адрес земельного участка		-	
1.1.	Сведения о местоположении земельного участка (при отсутствии адреса) в структурированном в соответствии с федеральной информационной адресной системой виде		-	
1.2.	Дополнительные сведения о местоположении земельного участка		-	
2.	Площадь земельного участка ± величина погрешности определения (вычисления) площади (P ± ΔP), м2		156 +/- 4	
3.	Формула, примененная для расчета предельной допустимой погрешности определения площади земельного участка, с подставленными значениями и итоговые (вычисленные) значения (ΔP), м2		$\Delta P = 3.5 * M_t * \sqrt{P} = 3.5 * 0,1 * \sqrt{156} = 4$	
4.	Площадь земельного участка согласно сведениям Единого государственного реестра недвижимости (Ркад), м2		156	
5.	Оценка расхождения P и Ркад (P - Ркад), м2		-	
6.	Предельные минимальный и максимальный размеры земельного участка (Рмин и Рмакс), м2		-	
7.	Кадастровый номер или иной государственный учетный номер (инвентарный) объекта недвижимости, расположенного на земельном участке		-	
8.	Вид (виды) разрешенного использования		Для предпринимательской деятельности	
8.1.	Дополнительные сведения об использовании земельного участка		-	
9.	Сведения о земельных участках (землях общего пользования, территории общего пользования), посредством которых обеспечивается доступ		Земли общего пользования	
10.	Иные сведения		-	
<b>4. Пояснения к сведениям об уточняемом земельном участке с кадастровым номером 70:06:0101002:150 :</b>				
1.	-			

## Сведения об уточняемых земельных участках, необходимые для исправления реестровых ошибок в сведениях о местоположении их границ

1. Сведения о характерных точках границ уточняемого земельного участка с кадастровым номером 70:06:0101002:167 :

Система координат 70.2

Зона № 2

Обозначение характерных точек границ	Координаты, м				Метод определения координат	Формулы, примененные для расчета средней квадратической погрешности определения границ (Mt), с подставленными в такие формулы значениями и итоговые (вычисленные) значения Mt, м	Описание закрепления точки
	содержатся в Едином государственном реестре недвижимости		определены в результате выполнения комплексных кадастровых работ				
	X	Y	X	Y			
1	2	3	4	5	6	7	8
46	640190.55	2429359.74	640193.19	2429353.48	Метод спутниковых геодезических измерений (определений)	0.1	-
47	640203.66	2429365.53	640206.30	2429359.27	Метод спутниковых геодезических измерений (определений)	0.1	-
48	640192.93	2429391.00	640195.57	2429384.74	Метод спутниковых геодезических измерений (определений)	0.1	-
49	640185.62	2429387.95	-	-	-	0.1	Закрепление отсутствует
50	640183.53	2429387.16	640188.26	2429381.69	Метод спутниковых геодезических измерений (определений)	0.1	-
51	640178.71	2429398.21	-	-	-	0.1	Закрепление отсутствует
52	640168.47	2429421.60	640178.88	2429404.07	Метод спутниковых геодезических измерений (определений)	0.1	-



1. Сведения о характерных точках границ уточняемого земельного участка с кадастровым номером 70:06:0101002:167 :							
Система координат 70.2							Зона № 2
Обозначение характерных точек границ	Координаты, м				Метод определения координат	Формулы, примененные для расчета средней квадратической погрешности определения координат характерных точек границ (Mt), с подставленными в такие формулы значениями и итоговые (вычисленные) значения Mt, м	Описание закрепления точки
	содержатся в Едином государственном реестре недвижимости		определены в результате выполнения комплексных кадастровых работ				
	X	Y	X	Y			
1	2	3	4	5	6	7	8
53	640164.29	2429419.89	640171.86	2429402.55	Метод спутниковых геодезических измерений (определений)	0.1	-
46	640190.55	2429359.74	640193.19	2429353.48	Метод спутниковых геодезических измерений (определений)	0.1	-
2. Сведения о частях границ уточняемого земельного участка с кадастровым номером 70:06:0101002:167 :							
Обозначение части границ		Горизонтальное проложение (S), м		Описание прохождения части границ	Сведения о согласовании местоположения границ (согласовано/спорное)		
от т.	до т.						
1	2	3		4	5		
46	47	14.33		-	-		
47	48	27.64		-	-		
48	50	7.92		-	-		
50	52	24.27		-	-		
52	53	7.18		-	-		
53	46	53.51		-	-		
3. Сведения о характеристиках уточняемого земельного участка с кадастровым номером 70:06:0101002:167 :							
№ п/п	Наименование характеристики					Значение характеристики	
1	2					3	
1.	Адрес земельного участка					-	
1.1.	Сведения о местоположении земельного участка (при отсутствии адреса) в структурированном в соответствии с федеральной информационной адресной системой виде					-	
1.2.	Дополнительные сведения о местоположении земельного участка					-	
2.	Площадь земельного участка ± величина погрешности определения (вычисления) площади (P ± ΔP), м <sup>2</sup>					574 +/- 8	

<b>3. Сведения о характеристиках уточняемого земельного участка с кадастровым номером 70:06:0101002:167 :</b>		
<b>№ п/п</b>	<b>Наименование характеристики</b>	<b>Значение характеристики</b>
<b>1</b>	<b>2</b>	<b>3</b>
3.	Формула, примененная для расчета предельной допустимой погрешности определения площади земельного участка, с подставленными значениями и итоговые (вычисленные) значения ( $\Delta P$ ), м2	$\Delta P=3.5*Мт*\sqrt{P}=3.5*0,1*\sqrt{574}=8$
4.	Площадь земельного участка согласно сведениям Единого государственного реестра недвижимости (Ркад), м2	574
5.	Оценка расхождения Р и Ркад (Р - Ркад), м2	-
6.	Предельные минимальный и максимальный размеры земельного участка (Рмин и Рмакс), м2	- -
7.	Кадастровый номер или иной государственный учетный номер (инвентарный) объекта недвижимости, расположенного на земельном участке	-
8.	Вид (виды) разрешенного использования	Для ведения личного подсобного хозяйства
8.1.	Дополнительные сведения об использовании земельного участка	-
9.	Сведения о земельных участках (землях общего пользования, территории общего пользования), посредством которых обеспечивается доступ	Земли общего пользования
10.	Иные сведения	-
<b>4. Пояснения к сведениям об уточняемом земельном участке с кадастровым номером 70:06:0101002:167 :</b>		
1.	-	

## Сведения об уточняемых земельных участках, необходимые для исправления реестровых ошибок в сведениях о местоположении их границ

1. Сведения о характерных точках границ уточняемого земельного участка с кадастровым номером 70:06:0101002:186 :

Система координат 70.2

Зона № 2

Обозначение характерных точек границ	Координаты, м				Метод определения координат	Формулы, примененные для расчета средней квадратической погрешности определения границ (Mt), с подставленными в такие формулы значениями и итоговые (вычисленные) значения Mt, м	Описание закрепления точки
	содержатся в Едином государственном реестре недвижимости		определены в результате выполнения комплексных кадастровых работ				
	X	Y	X	Y			
1	2	3	4	5	6	7	8
54	640163.52	2429680.66	640160.86	2429683.57	Метод спутниковых геодезических измерений (определений)	0.1	-
55	640166.37	2429681.75	640163.71	2429684.66	Метод спутниковых геодезических измерений (определений)	0.1	-
56	640175.88	2429685.36	640173.22	2429688.27	Метод спутниковых геодезических измерений (определений)	0.1	-
57	640202.71	2429695.63	-	-	-	0.1	Закрепление отсутствует
58	640202.04	2429697.39	-	-	-	0.1	Закрепление отсутствует
59	640206.76	2429699.51	-	-	-	0.1	Закрепление отсутствует
60	640208.02	2429700.10	640206.60	2429703.54	Метод спутниковых геодезических измерений (определений)	0.1	-

**1. Сведения о характерных точках границ уточняемого земельного участка с кадастровым номером 70:06:0101002:186 :**

**Система координат 70.2**

**Зона № 2**

Обозначение характерных точек границ	Координаты, м				Метод определения координат	Формулы, примененные для расчета средней квадратической погрешности определения координат характерных точек границ (Mt), с подставленными в такие формулы значениями и итоговые (вычисленные) значения Mt, м	Описание закрепления точки
	содержатся в Едином государственном реестре недвижимости		определены в результате выполнения комплексных кадастровых работ				
	X	Y	X	Y			
1	2	3	4	5	6	7	8
61	640202.59	2429713.25	640200.40	2429718.59	Метод спутниковых геодезических измерений (определений)	0.1	-
62	640202.16	2429713.07	640199.26	2429718.07	Метод спутниковых геодезических измерений (определений)	0.1	-
63	640197.87	2429711.35	640191.45	2429714.51	Метод спутниковых геодезических измерений (определений)	0.1	-
64	640194.65	2429710.06	640190.31	2429714.88	Метод спутниковых геодезических измерений (определений)	0.1	-
65	640193.53	2429710.49	640165.84	2429707.94	Метод спутниковых геодезических измерений (определений)	0.1	-

1. Сведения о характерных точках границ уточняемого земельного участка с кадастровым номером 70:06:0101002:186 :							
Система координат 70.2							Зона № 2
Обозначение характерных точек границ	Координаты, м				Метод определения координат	Формулы, примененные для расчета средней квадратической погрешности определения координат характерных точек границ (Mt), с подставленными в такие формулы значениями и итоговые (вычисленные) значения Mt, м	Описание закрепления точки
	содержатся в Едином государственном реестре недвижимости		определены в результате выполнения комплексных кадастровых работ				
	X	Y	X	Y			
1	2	3	4	5	6	7	8
66	640168.76	2429704.68	640154.78	2429703.34	Метод спутниковых геодезических измерений (определений)	0.1	-
67	640157.50	2429700.61	640152.24	2429702.19	Метод спутниковых геодезических измерений (определений)	0.1	-
68	640158.46	2429696.48	640155.80	2429699.39	Метод спутниковых геодезических измерений (определений)	0.1	-
54	640163.52	2429680.66	640160.86	2429683.57	Метод спутниковых геодезических измерений (определений)	0.1	-
2. Сведения о частях границ уточняемого земельного участка с кадастровым номером 70:06:0101002:186 :							
Обозначение части границ		Горизонтальное проложение (S), м	Описание прохождения части границ	Сведения о согласовании местоположения границ (согласовано/спорное)			
от т.	до т.						
1	2	3	4	5			
54	55	3.05	-	-			
55	56	10.17	-	-			
56	60	36.71	-	-			
60	61	16.28	-	-			
61	62	1.25	-	-			
62	63	8.58	-	-			

<b>2. Сведения о частях границ уточняемого земельного участка с кадастровым номером 70:06:0101002:186 :</b>				
Обозначение части границ		Горизонтальное проложение (S), м	Описание прохождения части границ	Сведения о согласовании местоположения границ (согласовано/спорное)
от т.	до т.			
1	2	3	4	5
63	64	1.20	-	-
64	65	25.44	-	-
65	66	11.98	-	-
66	67	2.79	-	-
67	68	4.53	-	-
68	54	16.61	-	-
<b>3. Сведения о характеристиках уточняемого земельного участка с кадастровым номером 70:06:0101002:186 :</b>				
№ п/п	Наименование характеристики		Значение характеристики	
1	2		3	
1.	Адрес земельного участка		-	
1.1.	Сведения о местоположении земельного участка (при отсутствии адреса) в структурированном в соответствии с федеральной информационной адресной системой виде		-	
1.2.	Дополнительные сведения о местоположении земельного участка		-	
2.	Площадь земельного участка ± величина погрешности определения (вычисления) площади (P ± ΔP), м <sup>2</sup>		933 +/- 11	
3.	Формула, примененная для расчета предельной допустимой погрешности определения площади земельного участка, с подставленными значениями и итоговые (вычисленные) значения (ΔP), м <sup>2</sup>		$\Delta P = 3.5 * M_t * \sqrt{P} = 3.5 * 0,1 * \sqrt{933} = 11$	
4.	Площадь земельного участка согласно сведениям Единого государственного реестра недвижимости (P <sub>кад</sub> ), м <sup>2</sup>		887	
5.	Оценка расхождения P и P <sub>кад</sub> (P - P <sub>кад</sub> ), м <sup>2</sup>		46	
6.	Предельные минимальный и максимальный размеры земельного участка (P <sub>мин</sub> и P <sub>макс</sub> ), м <sup>2</sup>		- -	
7.	Кадастровый номер или иной государственный учетный номер (инвентарный) объекта недвижимости, расположенного на земельном участке		70:06:0101002:1733	
8.	Вид (виды) разрешенного использования		Для ведения личного подсобного хозяйства	
8.1.	Дополнительные сведения об использовании земельного участка		-	
9.	Сведения о земельных участках (землях общего пользования, территории общего пользования), посредством которых обеспечивается доступ		Земли общего пользования	
10.	Иные сведения		-	
<b>4. Пояснения к сведениям об уточняемом земельном участке с кадастровым номером 70:06:0101002:186 :</b>				
1.	-			

## Сведения об уточняемых земельных участках, необходимые для исправления реестровых ошибок в сведениях о местоположении их границ

1. Сведения о характерных точках границ уточняемого земельного участка с кадастровым номером 70:06:0101002:2 :

Система координат 70.2

Зона № 2

Обозначение характерных точек границ	Координаты, м				Метод определения координат	Формулы, примененные для расчета средней квадратической погрешности определения границ (Mt), с подставленными в такие формулы значениями и итоговые (вычисленные) значения Mt, м	Описание закрепления точки
	содержатся в Едином государственном реестре недвижимости		определены в результате выполнения комплексных кадастровых работ				
	X	Y	X	Y			
1	2	3	4	5	6	7	8
69	640262.73	2428800.18	640265.64	2428803.73	Метод спутниковых геодезических измерений (определений)	0.1	-
70	640268.73	2428787.26	640273.92	2428789.62	Метод спутниковых геодезических измерений (определений)	0.1	-
71	640290.25	2428797.05	640290.25	2428797.05	Метод спутниковых геодезических измерений (определений)	0.1	-
72	640297.71	2428800.46	640297.71	2428800.46	Метод спутниковых геодезических измерений (определений)	0.1	-
73	640309.22	2428805.69	640309.22	2428805.69	Метод спутниковых геодезических измерений (определений)	0.1	-

1. Сведения о характерных точках границ уточняемого земельного участка с кадастровым номером 70:06:0101002:2 :							
Система координат 70.2							Зона № 2
Обозначение характерных точек границ	Координаты, м				Метод определения координат	Формулы, примененные для расчета средней квадратической погрешности определения координат характерных точек границ (Mt), с подставленными в такие формулы значениями и итоговые (вычисленные) значения Mt, м	Описание закрепления точки
	содержатся в Едином государственном реестре недвижимости		определены в результате выполнения комплексных кадастровых работ				
	X	Y	X	Y			
1	2	3	4	5	6	7	8
74	640301.79	2428822.93	640300.85	2428825.05	Метод спутниковых геодезических измерений (определений)	0.1	-
n1Y	-	-	640291.86	2428819.57	Метод спутниковых геодезических измерений (определений)	0.1	-
n2Y	-	-	640291.48	2428820.29	Метод спутниковых геодезических измерений (определений)	0.1	-
69	640262.73	2428800.18	640265.64	2428803.73	Метод спутниковых геодезических измерений (определений)	0.1	-
2. Сведения о частях границ уточняемого земельного участка с кадастровым номером 70:06:0101002:2 :							
Обозначение части границ		Горизонтальное проложение (S), м	Описание прохождения части границ	Сведения о согласовании местоположения границ (согласовано/спорное)			
от т.	до т.						
1	2	3	4	5			
69	70	16.36	-	-			
70	71	17.94	-	-			
71	72	8.20	-	-			
72	73	12.64	-	-			
73	74	21.09	-	-			
74	n1Y	10.53	-	-			



<b>2. Сведения о частях границ уточняемого земельного участка с кадастровым номером 70:06:0101002:2 :</b>				
Обозначение части границ		Горизонтальное проложение (S), м	Описание прохождения части границ	Сведения о согласовании местоположения границ (согласовано/спорное)
от т.	до т.			
1	2	3	4	5
н1У	н2У	0.81	-	-
н2У	69	30.69	-	-
<b>3. Сведения о характеристиках уточняемого земельного участка с кадастровым номером 70:06:0101002:2 :</b>				
№ п/п	Наименование характеристики		Значение характеристики	
1	2		3	
1.	Адрес земельного участка		-	
1.1.	Сведения о местоположении земельного участка (при отсутствии адреса) в структурированном в соответствии с федеральной информационной адресной системой виде		-	
1.2.	Дополнительные сведения о местоположении земельного участка		-	
2.	Площадь земельного участка ± величина погрешности определения (вычисления) площади (P ± ΔP), м2		757 +/- 10	
3.	Формула, примененная для расчета предельной допустимой погрешности определения площади земельного участка, с подставленными значениями и итоговые (вычисленные) значения (ΔP), м2		$\Delta P = 3.5 * M_t * \sqrt{P} = 3.5 * 0,1 * \sqrt{757} = 10$	
4.	Площадь земельного участка согласно сведениям Единого государственного реестра недвижимости (Pкад), м2		736	
5.	Оценка расхождения P и Pкад (P - Pкад), м2		21	
6.	Предельные минимальный и максимальный размеры земельного участка (Pмин и Pмакс), м2		-	
7.	Кадастровый номер или иной государственный учетный номер (инвентарный) объекта недвижимости, расположенного на земельном участке		70:06:0101002:1216	
8.	Вид (виды) разрешенного использования		Для ведения личного подсобного хозяйства	
8.1.	Дополнительные сведения об использовании земельного участка		-	
9.	Сведения о земельных участках (землях общего пользования, территории общего пользования), посредством которых обеспечивается доступ		Земли общего пользования	
10.	Иные сведения		-	
<b>4. Пояснения к сведениям об уточняемом земельном участке с кадастровым номером 70:06:0101002:2 :</b>				
1.	-			

## Сведения об уточняемых земельных участках, необходимые для исправления реестровых ошибок в сведениях о местоположении их границ

1. Сведения о характерных точках границ уточняемого земельного участка с кадастровым номером 70:06:0101002:2732 :

Система координат 70.2

Зона № 2

Обозначение характерных точек границ	Координаты, м				Метод определения координат	Формулы, примененные для расчета средней квадратической погрешности определения границ (Mt), с подставленными в такие формулы значениями и итоговые (вычисленные) значения Mt, м	Описание закрепления точки
	содержатся в Едином государственном реестре недвижимости		определены в результате выполнения комплексных кадастровых работ				
	X	Y	X	Y			
1	2	3	4	5	6	7	8
75	639933.53	2430210.44	639933.53	2430210.44	Метод спутниковых геодезических измерений (определений)	0.1	-
76	639923.13	2430206.79	639923.13	2430206.79	Метод спутниковых геодезических измерений (определений)	0.1	-
77	639906.07	2430201.44	639906.07	2430201.44	Метод спутниковых геодезических измерений (определений)	0.1	-
78	639900.33	2430199.20	639900.33	2430199.20	Метод спутниковых геодезических измерений (определений)	0.1	-
79	639906.83	2430182.81	639906.83	2430182.81	Метод спутниковых геодезических измерений (определений)	0.1	-

**1. Сведения о характерных точках границ уточняемого земельного участка с кадастровым номером 70:06:0101002:2732 :**

**Система координат 70.2**

**Зона № 2**

Обозначение характерных точек границ	Координаты, м				Метод определения координат	Формулы, примененные для расчета средней квадратической погрешности определения координат характерных точек границ (Mt), с подставленными в такие формулы значениями и итоговые (вычисленные) значения Mt, м	Описание закрепления точки
	содержатся в Едином государственном реестре недвижимости		определены в результате выполнения комплексных кадастровых работ				
	X	Y	X	Y			
1	2	3	4	5	6	7	8
80	639915.08	2430186.38	639915.08	2430186.38	Метод спутниковых геодезических измерений (определений)	0.1	-
81	639920.81	2430188.59	639920.81	2430188.59	Метод спутниковых геодезических измерений (определений)	0.1	-
82	639923.19	2430182.16	639922.91	2430181.57	Метод спутниковых геодезических измерений (определений)	0.1	-
нЗУ	-	-	639928.76	2430182.62	Метод спутниковых геодезических измерений (определений)	0.1	-
83	639927.69	2430183.93	639929.31	2430181.41	Метод спутниковых геодезических измерений (определений)	0.1	-

**1. Сведения о характерных точках границ уточняемого земельного участка с кадастровым номером 70:06:0101002:2732 :**

Система координат 70.2					Зона № 2		
Обозначение характерных точек границ	Координаты, м				Метод определения координат	Формулы, примененные для расчета средней квадратической погрешности определения координат характерных точек границ (Mt), с подставленными в такие формулы значениями и итоговые (вычисленные) значения Mt, м	Описание закрепления точки
	содержатся в Едином государственном реестре недвижимости		определены в результате выполнения комплексных кадастровых работ				
	X	Y	X	Y			
1	2	3	4	5	6	7	8
84	639933.64	2430186.26	639935.67	2430185.70	Метод спутниковых геодезических измерений (определений)	0.1	-
85	639940.55	2430188.97	639941.28	2430187.98	Метод спутниковых геодезических измерений (определений)	0.1	-
75	639933.53	2430210.44	639933.53	2430210.44	Метод спутниковых геодезических измерений (определений)	0.1	-

**2. Сведения о частях границ уточняемого земельного участка с кадастровым номером 70:06:0101002:2732 :**

Обозначение части границ		Горизонтальное проложение (S), м	Описание прохождения части границ	Сведения о согласовании местоположения границ (согласовано/спорное)
от т.	до т.			
1	2	3	4	5
75	76	11.02	-	-
76	77	17.88	-	-
77	78	6.16	-	-
78	79	17.63	-	-
79	80	8.99	-	-
80	81	6.14	-	-
81	82	7.33	-	-
82	нЗУ	5.94	-	-
нЗУ	83	1.33	-	-
83	84	7.67	-	-
84	85	6.06	-	-
85	75	23.76	-	-

<b>3. Сведения о характеристиках уточняемого земельного участка с кадастровым номером 70:06:0101002:2732 :</b>		
<b>№ п/п</b>	<b>Наименование характеристики</b>	<b>Значение характеристики</b>
<b>1</b>	<b>2</b>	<b>3</b>
1.	Адрес земельного участка	-
1.1.	Сведения о местоположении земельного участка (при отсутствии адреса) в структурированном в соответствии с федеральной информационной адресной системой виде	-
1.2.	Дополнительные сведения о местоположении земельного участка	-
2.	Площадь земельного участка ± величина погрешности определения (вычисления) площади ( $P \pm \Delta P$ ), м <sup>2</sup>	737 +/- 10
3.	Формула, примененная для расчета предельной допустимой погрешности определения площади земельного участка, с подставленными значениями и итоговые (вычисленные) значения ( $\Delta P$ ), м <sup>2</sup>	$\Delta P = 3.5 * M_t * \sqrt{P} = 3.5 * 0,1 * \sqrt{737} = 10$
4.	Площадь земельного участка согласно сведениям Единого государственного реестра недвижимости ( $P_{\text{кад}}$ ), м <sup>2</sup>	702
5.	Оценка расхождения $P$ и $P_{\text{кад}}$ ( $P - P_{\text{кад}}$ ), м <sup>2</sup>	35
6.	Предельные минимальный и максимальный размеры земельного участка ( $P_{\text{мин}}$ и $P_{\text{макс}}$ ), м <sup>2</sup>	- -
7.	Кадастровый номер или иной государственный учетный номер (инвентарный) объекта недвижимости, расположенного на земельном участке	70:06:0101002:1727
8.	Вид (виды) разрешенного использования	Для ведения личного подсобного хозяйства
8.1.	Дополнительные сведения об использовании земельного участка	-
9.	Сведения о земельных участках (землях общего пользования, территории общего пользования), посредством которых обеспечивается доступ	Земли общего пользования
10.	Иные сведения	-
<b>4. Пояснения к сведениям об уточняемом земельном участке с кадастровым номером 70:06:0101002:2732 :</b>		
1.	-	

## Сведения об уточняемых земельных участках, необходимые для исправления реестровых ошибок в сведениях о местоположении их границ

1. Сведения о характерных точках границ уточняемого земельного участка с кадастровым номером 70:06:0101002:3285 :

Система координат 70.2

Зона № 2

Обозначение характерных точек границ	Координаты, м				Метод определения координат	Формулы, примененные для расчета средней квадратической погрешности определения границ (Mt), с подставленными в такие формулы значениями и итоговые (вычисленные) значения Mt, м	Описание закрепления точки
	содержатся в Едином государственном реестре недвижимости		определены в результате выполнения комплексных кадастровых работ				
	X	Y	X	Y			
1	2	3	4	5	6	7	8
86	641143.91	2428256.05	641138.97	2428253.98	Метод спутниковых геодезических измерений (определений)	0.1	-
100	-	-	641137.07	2428257.77	Метод спутниковых геодезических измерений (определений)	0.1	-
87	641142.29	2428261.04	641136.63	2428258.66	Метод спутниковых геодезических измерений (определений)	0.1	-
88	641141.93	2428262.16	641136.00	2428259.84	Метод спутниковых геодезических измерений (определений)	0.1	-
89	641137.93	2428274.08	641132.00	2428271.76	Метод спутниковых геодезических измерений (определений)	0.1	-

**1. Сведения о характерных точках границ уточняемого земельного участка с кадастровым номером 70:06:0101002:3285 :**

**Система координат 70.2**

**Зона № 2**

Обозначение характерных точек границ	Координаты, м				Метод определения координат	Формулы, примененные для расчета средней квадратической погрешности определения координат характерных точек границ (Mt), с подставленными в такие формулы значениями и итоговые (вычисленные) значения Mt, м	Описание закрепления точки
	содержатся в Едином государственном реестре недвижимости		определены в результате выполнения комплексных кадастровых работ				
	X	Y	X	Y			
1	2	3	4	5	6	7	8
90	641131.32	2428272.34	641125.35	2428269.60	Метод спутниковых геодезических измерений (определений)	0.1	-
91	641125.35	2428269.60	641119.54	2428267.03	Метод спутниковых геодезических измерений (определений)	0.1	-
92	641130.19	2428259.30	641124.26	2428256.98	Метод спутниковых геодезических измерений (определений)	0.1	-
93	641133.84	2428252.07	641127.91	2428249.75	Метод спутниковых геодезических измерений (определений)	0.1	-
94	641141.98	2428255.11	641133.84	2428252.07	Метод спутниковых геодезических измерений (определений)	0.1	-

**1. Сведения о характерных точках границ уточняемого земельного участка с кадастровым номером 70:06:0101002:3285 :**

**Система координат 70.2**

**Зона № 2**

Обозначение характерных точек границ	Координаты, м				Метод определения координат	Формулы, примененные для расчета средней квадратической погрешности определения координат характерных точек границ (Mt), с подставленными в такие формулы значениями и итоговые (вычисленные) значения Mt, м	Описание закрепления точки
	содержатся в Едином государственном реестре недвижимости		определены в результате выполнения комплексных кадастровых работ				
	X	Y	X	Y			
1	2	3	4	5	6	7	8
86	641143.91	2428256.05	641138.97	2428253.98	Метод спутниковых геодезических измерений (определений)	0.1	-
						-	
95	641140.73	2428259.34	641134.80	2428257.02	Метод спутниковых геодезических измерений (определений)	0.1	-
96	641139.84	2428258.88	641133.91	2428256.56	Метод спутниковых геодезических измерений (определений)	0.1	-
97	641139.38	2428259.75	641133.45	2428257.43	Метод спутниковых геодезических измерений (определений)	0.1	-
98	641140.28	2428260.22	641134.35	2428257.90	Метод спутниковых геодезических измерений (определений)	0.1	-



**1. Сведения о характерных точках границ уточняемого земельного участка с кадастровым номером 70:06:0101002:3285 :**

**Система координат 70.2**

**Зона № 2**

Обозначение характерных точек границ	Координаты, м				Метод определения координат	Формулы, примененные для расчета средней квадратической погрешности определения координат характерных точек границ (Mt), с подставленными в такие формулы значениями и итоговые (вычисленные) значения Mt, м	Описание закрепления точки
	содержатся в Едином государственном реестре недвижимости		определены в результате выполнения комплексных кадастровых работ				
	X	Y	X	Y			
1	2	3	4	5	6	7	8
95	641140.73	2428259.34	641134.80	2428257.02	Метод спутниковых геодезических измерений (определений)	0.1	-
						-	
99	641137.97	2428258.21	641132.04	2428255.89	Метод спутниковых геодезических измерений (определений)	0.1	-
100	641137.07	2428257.77	641131.14	2428255.45	Метод спутниковых геодезических измерений (определений)	0.1	-
101	641136.63	2428258.66	641130.70	2428256.34	Метод спутниковых геодезических измерений (определений)	0.1	-
102	641137.53	2428259.10	641131.60	2428256.78	Метод спутниковых геодезических измерений (определений)	0.1	-

1. Сведения о характерных точках границ уточняемого земельного участка с кадастровым номером 70:06:0101002:3285 :							
Система координат 70.2						Зона № 2	
Обозначение характерных точек границ	Координаты, м				Метод определения координат	Формулы, примененные для расчета средней квадратической погрешности определения координат характерных точек границ (Mt), с подставленными в такие формулы значениями и итоговые (вычисленные) значения Mt, м	Описание закрепления точки
	содержатся в Едином государственном реестре недвижимости		определены в результате выполнения комплексных кадастровых работ				
	X	Y	X	Y			
1	2	3	4	5	6	7	8
99	641137.97	2428258.21	641132.04	2428255.89	Метод спутниковых геодезических измерений (определений)	0.1	-
2. Сведения о частях границ уточняемого земельного участка с кадастровым номером 70:06:0101002:3285 :							
Обозначение части границ		Горизонтальное проложение (S), м	Описание прохождения части границ	Сведения о согласовании местоположения границ (согласовано/спорное)			
от т.	до т.						
1	2	3	4	5			
86	100	4.24	-	-			
100	101	0.99	-	-			
99	100	1.00	-	-			
98	95	0.99	-	-			
97	98	1.02	-	-			
96	97	0.98	-	-			
95	96	1.00	-	-			
94	86	5.47	-	-			
93	94	6.37	-	-			
92	93	8.10	-	-			
91	92	11.10	-	-			
90	91	6.35	-	-			
89	90	6.99	-	-			
88	89	12.57	-	-			
87	88	1.34	-	-			
100	87	0.99	-	-			
101	102	1.00	-	-			
102	99	0.99	-	-			

<b>3. Сведения о характеристиках уточняемого земельного участка с кадастровым номером 70:06:0101002:3285 :</b>		
<b>№ п/п</b>	<b>Наименование характеристики</b>	<b>Значение характеристики</b>
<b>1</b>	<b>2</b>	<b>3</b>
1.	Адрес земельного участка	-
1.1.	Сведения о местоположении земельного участка (при отсутствии адреса) в структурированном в соответствии с федеральной информационной адресной системой виде	-
1.2.	Дополнительные сведения о местоположении земельного участка	-
2.	Площадь земельного участка ± величина погрешности определения (вычисления) площади ( $P \pm \Delta P$ ), м <sup>2</sup>	236 +/- 5
3.	Формула, примененная для расчета предельной допустимой погрешности определения площади земельного участка, с подставленными значениями и итоговые (вычисленные) значения ( $\Delta P$ ), м <sup>2</sup>	$\Delta P = 3.5 * M_t * \sqrt{P} = 3.5 * 0,1 * \sqrt{236} = 5$
4.	Площадь земельного участка согласно сведениям Единого государственного реестра недвижимости ( $P_{\text{кад}}$ ), м <sup>2</sup>	236
5.	Оценка расхождения $P$ и $P_{\text{кад}}$ ( $P - P_{\text{кад}}$ ), м <sup>2</sup>	-
6.	Предельные минимальный и максимальный размеры земельного участка ( $P_{\text{мин}}$ и $P_{\text{макс}}$ ), м <sup>2</sup>	- -
7.	Кадастровый номер или иной государственный учетный номер (инвентарный) объекта недвижимости, расположенного на земельном участке	-
8.	Вид (виды) разрешенного использования	Для ведения личного подсобного хозяйства
8.1.	Дополнительные сведения об использовании земельного участка	-
9.	Сведения о земельных участках (землях общего пользования, территории общего пользования), посредством которых обеспечивается доступ	Земли общего пользования
10.	Иные сведения	-
<b>4. Пояснения к сведениям об уточняемом земельном участке с кадастровым номером 70:06:0101002:3285 :</b>		
1.	-	

**Сведения об уточняемых земельных участках, необходимые для исправления реестровых ошибок в сведениях о местоположении их границ**

**1. Сведения о характерных точках границ уточняемого земельного участка с кадастровым номером 70:06:0101002:48 :**

**Система координат 70.2**

**Зона № 2**

Обозначение характерных точек границ	Координаты, м				Метод определения координат	Формулы, примененные для расчета средней квадратической погрешности определения границ (Mt), с подставленными в такие формулы значениями и итоговые (вычисленные) значения Mt, м	Описание закрепления точки
	содержатся в Едином государственном реестре недвижимости		определены в результате выполнения комплексных кадастровых работ				
	X	Y	X	Y			
1	2	3	4	5	6	7	8
103	639686.56	2430000.68	639685.14	2430002.17	Метод спутниковых геодезических измерений (определений)	0.1	-
104	639683.01	2430007.66	639681.59	2430009.15	Метод спутниковых геодезических измерений (определений)	0.1	-
105	639676.82	2430004.64	639675.40	2430006.13	Метод спутниковых геодезических измерений (определений)	0.1	-
106	639680.31	2429997.67	639678.89	2429999.16	Метод спутниковых геодезических измерений (определений)	0.1	-
103	639686.56	2430000.68	639685.14	2430002.17	Метод спутниковых геодезических измерений (определений)	0.1	-

<b>2. Сведения о частях границ уточняемого земельного участка с кадастровым номером 70:06:0101002:48 :</b>				
Обозначение части границ		Горизонтальное проложение (S), м	Описание прохождения части границ	Сведения о согласовании местоположения границ (согласовано/спорное)
от т.	до т.			
1	2	3	4	5
103	104	7.83	-	-
104	105	6.89	-	-
105	106	7.79	-	-
106	103	6.94	-	-
<b>3. Сведения о характеристиках уточняемого земельного участка с кадастровым номером 70:06:0101002:48 :</b>				
№ п/п	Наименование характеристики		Значение характеристики	
1	2		3	
1.	Адрес земельного участка		-	
1.1.	Сведения о местоположении земельного участка (при отсутствии адреса) в структурированном в соответствии с федеральной информационной адресной системой виде		-	
1.2.	Дополнительные сведения о местоположении земельного участка		-	
2.	Площадь земельного участка ± величина погрешности определения (вычисления) площади (P ± ΔP), м2		54 +/- 3	
3.	Формула, примененная для расчета предельной допустимой погрешности определения площади земельного участка, с подставленными значениями и итоговые (вычисленные) значения (ΔP), м2		$\Delta P = 3.5 * M_t * \sqrt{P} = 3.5 * 0,1 * \sqrt{54} = 3 = 3$	
4.	Площадь земельного участка согласно сведениям Единого государственного реестра недвижимости (Ркад), м2		54	
5.	Оценка расхождения P и Ркад (P - Ркад), м2		-	
6.	Предельные минимальный и максимальный размеры земельного участка (Рмин и Рмакс), м2		-	
7.	Кадастровый номер или иной государственный учетный номер (инвентарный) объекта недвижимости, расположенного на земельном участке		-	
8.	Вид (виды) разрешенного использования		Для эксплуатации магазина	
8.1.	Дополнительные сведения об использовании земельного участка		-	
9.	Сведения о земельных участках (землях общего пользования, территории общего пользования), посредством которых обеспечивается доступ		Земли общего пользования	
10.	Иные сведения		-	
<b>4. Пояснения к сведениям об уточняемом земельном участке с кадастровым номером 70:06:0101002:48 :</b>				
1.	-			

## Сведения об уточняемых земельных участках, необходимые для исправления реестровых ошибок в сведениях о местоположении их границ

1. Сведения о характерных точках границ уточняемого земельного участка с кадастровым номером 70:06:0101002:664 :

Система координат 70.2

Зона № 2

Обозначение характерных точек границ	Координаты, м				Метод определения координат	Формулы, примененные для расчета средней квадратической погрешности определения координат характерных точек границ (Mt), с подставленными в такие формулы значениями и итоговые (вычисленные) значения Mt, м	Описание закрепления точки
	содержатся в Едином государственном реестре недвижимости		определены в результате выполнения комплексных кадастровых работ				
	X	Y	X	Y			
1	2	3	4	5	6	7	8
107	640500.73	2429104.91	-	-	-	0.1	Закрепление отсутствует
108	640513.84	2429106.68	-	-	-	0.1	Закрепление отсутствует
109	640522.95	2429107.34	640517.17	2429084.23	Метод спутниковых геодезических измерений (определений)	0.1	-
110	640531.57	2429109.36	-	-	-	0.1	Закрепление отсутствует
111	640532.31	2429110.12	640540.13	2429094.52	Метод спутниковых геодезических измерений (определений)	0.1	-
112	640554.95	2429114.09	640562.25	2429103.06	Метод спутниковых геодезических измерений (определений)	0.1	-
113	640551.49	2429132.93	-	-	-	0.1	Закрепление отсутствует
114	640550.73	2429137.12	640551.33	2429128.68	Метод спутниковых геодезических измерений (определений)	0.1	-
115	640533.99	2429133.16	-	-	-	0.1	Закрепление отсутствует
116	640505.21	2429126.33	-	-	-	0.1	Закрепление отсутствует

1. Сведения о характерных точках границ уточняемого земельного участка с кадастровым номером 70:06:0101002:664 :							
Система координат 70.2						Зона № 2	
Обозначение характерных точек границ	Координаты, м				Метод определения координат	Формулы, примененные для расчета средней квадратической погрешности определения координат характерных точек границ (Mt), с подставленными в такие формулы значениями и итоговые (вычисленные) значения Mt, м	Описание закрепления точки
	содержатся в Едином государственном реестре недвижимости		определены в результате выполнения комплексных кадастровых работ				
	X	Y	X	Y			
1	2	3	4	5	6	7	8
117	640495.67	2429124.77	-	-	-	0.1	Закрепление отсутствует
118	640494.38	2429123.41	-	-	-	0.1	Закрепление отсутствует
119	640497.78	2429116.26	640508.70	2429112.51	Метод спутниковых геодезических измерений (определений)	0.1	-
120	640499.41	2429109.75	-	-	-	0.1	Закрепление отсутствует
107	640500.73	2429104.91	-	-	-	0.1	Закрепление отсутствует
2. Сведения о частях границ уточняемого земельного участка с кадастровым номером 70:06:0101002:664 :							
Обозначение части границ		Горизонтальное проложение (S), м	Описание прохождения части границ	Сведения о согласовании местоположения границ (согласовано/спорное)			
от т.	до т.						
1	2	3	4	5			
109	111	25.16	-	-			
111	112	23.71	-	-			
112	114	27.85	-	-			
114	119	45.59	-	-			
119	109	29.52	-	-			
3. Сведения о характеристиках уточняемого земельного участка с кадастровым номером 70:06:0101002:664 :							
№ п/п	Наименование характеристики			Значение характеристики			
1	2			3			
1.	Адрес земельного участка			-			
1.1.	Сведения о местоположении земельного участка (при отсутствии адреса) в структурированном в соответствии с федеральной информационной адресной системой виде			-			
1.2.	Дополнительные сведения о местоположении земельного участка			-			
2.	Площадь земельного участка ± величина погрешности определения (вычисления) площади (P ± ΔP), м <sup>2</sup>			1336 +/- 13			
3.	Формула, примененная для расчета предельной допустимой погрешности определения площади земельного участка, с подставленными значениями и итоговые (вычисленные) значения (ΔP), м <sup>2</sup>			ΔP=3.5*Mt*√P=3.5*0,1*√1336=13			

**3. Сведения о характеристиках уточняемого земельного участка с кадастровым номером 70:06:0101002:664 :**

<b>№ п/п</b>	<b>Наименование характеристики</b>	<b>Значение характеристики</b>
<b>1</b>	<b>2</b>	<b>3</b>
4.	Площадь земельного участка согласно сведениям Единого государственного реестра недвижимости (Ркад), м2	1235
5.	Оценка расхождения Р и Ркад (Р - Ркад), м2	101
6.	Предельные минимальный и максимальный размеры земельного участка (Рмин и Рмакс), м2	- -
7.	Кадастровый номер или иной государственный учетный номер (инвентарный) объекта недвижимости, расположенного на земельном участке	70:06:0101002:1354
8.	Вид (виды) разрешенного использования	для ведения личного подсобного хозяйства
8.1.	Дополнительные сведения об использовании земельного участка	-
9.	Сведения о земельных участках (землях общего пользования, территории общего пользования), посредством которых обеспечивается доступ	Земли общего пользования
10.	Иные сведения	-

**4. Пояснения к сведениям об уточняемом земельном участке с кадастровым номером 70:06:0101002:664 :**

1.	-
----	---



**Сведения об уточняемых земельных участках, необходимые для исправления реестровых ошибок в сведениях о местоположении их границ**

**1. Сведения о характерных точках границ уточняемого земельного участка с кадастровым номером 70:06:0101002:76 :**

**Система координат 70.2**

**Зона № 2**

Обозначение характерных точек границ	Координаты, м				Метод определения координат	Формулы, примененные для расчета средней квадратической погрешности определения границ (Mt), с подставленными в такие формулы значениями и итоговые (вычисленные) значения Mt, м	Описание закрепления точки
	содержатся в Едином государственном реестре недвижимости		определены в результате выполнения комплексных кадастровых работ				
	X	Y	X	Y			
1	2	3	4	5	6	7	8
121	640798.13	2428592.43	640797.28	2428591.55	Метод спутниковых геодезических измерений (определений)	0.1	-
122	640798.97	2428606.41	640798.12	2428605.53	Метод спутниковых геодезических измерений (определений)	0.1	-
123	640792.05	2428606.98	640791.20	2428606.10	Метод спутниковых геодезических измерений (определений)	0.1	-
124	640791.13	2428592.85	640790.28	2428591.97	Метод спутниковых геодезических измерений (определений)	0.1	-
121	640798.13	2428592.43	640797.28	2428591.55	Метод спутниковых геодезических измерений (определений)	0.1	-

<b>2. Сведения о частях границ уточняемого земельного участка с кадастровым номером 70:06:0101002:76 :</b>				
Обозначение части границ		Горизонтальное проложение (S), м	Описание прохождения части границ	Сведения о согласовании местоположения границ (согласовано/спорное)
от т.	до т.			
1	2	3	4	5
121	122	14.01	-	-
122	123	6.94	-	-
123	124	14.16	-	-
124	121	7.01	-	-
<b>3. Сведения о характеристиках уточняемого земельного участка с кадастровым номером 70:06:0101002:76 :</b>				
№ п/п	Наименование характеристики		Значение характеристики	
1	2		3	
1.	Адрес земельного участка		-	
1.1.	Сведения о местоположении земельного участка (при отсутствии адреса) в структурированном в соответствии с федеральной информационной адресной системой виде		-	
1.2.	Дополнительные сведения о местоположении земельного участка		-	
2.	Площадь земельного участка ± величина погрешности определения (вычисления) площади (P ± ΔP), м2		98 +/- 3	
3.	Формула, примененная для расчета предельной допустимой погрешности определения площади земельного участка, с подставленными значениями и итоговые (вычисленные) значения (ΔP), м2		$\Delta P = 3.5 * M_t * \sqrt{P} = 3.5 * 0,1 * \sqrt{98} = 3$	
4.	Площадь земельного участка согласно сведениям Единого государственного реестра недвижимости (Ркад), м2		95	
5.	Оценка расхождения P и Ркад (P - Ркад), м2		3	
6.	Предельные минимальный и максимальный размеры земельного участка (Рмин и Рмакс), м2		-	
7.	Кадастровый номер или иной государственный учетный номер (инвентарный) объекта недвижимости, расположенного на земельном участке		-	
8.	Вид (виды) разрешенного использования		Для эксплуатации магазина	
8.1.	Дополнительные сведения об использовании земельного участка		-	
9.	Сведения о земельных участках (землях общего пользования, территории общего пользования), посредством которых обеспечивается доступ		Земли общего пользования	
10.	Иные сведения		-	
<b>4. Пояснения к сведениям об уточняемом земельном участке с кадастровым номером 70:06:0101002:76 :</b>				
1.	-			

## Сведения об уточняемых земельных участках, необходимые для исправления реестровых ошибок в сведениях о местоположении их границ

1. Сведения о характерных точках границ уточняемого земельного участка с кадастровым номером 70:06:0101002:773 :

Система координат 70.2

Зона № 2

Обозначение характерных точек границ	Координаты, м				Метод определения координат	Формулы, примененные для расчета средней квадратической погрешности определения границ (Mt), с подставленными в такие формулы значениями и итоговые (вычисленные) значения Mt, м	Описание закрепления точки
	содержатся в Едином государственном реестре недвижимости		определены в результате выполнения комплексных кадастровых работ				
	X	Y	X	Y			
1	2	3	4	5	6	7	8
125	640677.94	2428280.13	640677.94	2428280.13	Метод спутниковых геодезических измерений (определений)	0.1	-
126	640694.86	2428270.22	640694.86	2428270.22	Метод спутниковых геодезических измерений (определений)	0.1	-
127	640688.69	2428259.68	640688.49	2428259.85	Метод спутниковых геодезических измерений (определений)	0.1	-
128	640692.56	2428256.14	640692.56	2428256.14	Метод спутниковых геодезических измерений (определений)	0.1	-
129	640706.64	2428272.58	640706.64	2428272.58	Метод спутниковых геодезических измерений (определений)	0.1	-

**1. Сведения о характерных точках границ уточняемого земельного участка с кадастровым номером 70:06:0101002:773 :**

**Система координат 70.2**

**Зона № 2**

Обозначение характерных точек границ	Координаты, м				Метод определения координат	Формулы, примененные для расчета средней квадратической погрешности определения координат характерных точек границ (Mt), с подставленными в такие формулы значениями и итоговые (вычисленные) значения Mt, м	Описание закрепления точки
	содержатся в Едином государственном реестре недвижимости		определены в результате выполнения комплексных кадастровых работ				
	X	Y	X	Y			
1	2	3	4	5	6	7	8
130	640713.84	2428279.70	640713.84	2428279.70	Метод спутниковых геодезических измерений (определений)	0.1	-
131	640726.89	2428293.63	640726.89	2428293.63	Метод спутниковых геодезических измерений (определений)	0.1	-
132	640714.91	2428305.33	640714.91	2428305.33	Метод спутниковых геодезических измерений (определений)	0.1	-
133	640706.87	2428296.47	640710.06	2428299.99	Метод спутниковых геодезических измерений (определений)	0.1	-
134	640698.81	2428304.96	640698.12	2428310.30	Метод спутниковых геодезических измерений (определений)	0.1	-

**1. Сведения о характерных точках границ уточняемого земельного участка с кадастровым номером 70:06:0101002:773 :**

Система координат 70.2					Зона № 2		
Обозначение характерных точек границ	Координаты, м				Метод определения координат	Формулы, примененные для расчета средней квадратической погрешности определения координат характерных точек границ (Mt), с подставленными в такие формулы значениями и итоговые (вычисленные) значения Mt, м	Описание закрепления точки
	содержатся в Едином государственном реестре недвижимости		определены в результате выполнения комплексных кадастровых работ				
	X	Y	X	Y			
1	2	3	4	5	6	7	8
135	640695.05	2428300.62	640693.29	2428303.81	Метод спутниковых геодезических измерений (определений)	0.1	-
136	640688.91	2428293.26	640688.91	2428293.26	Метод спутниковых геодезических измерений (определений)	0.1	-
125	640677.94	2428280.13	640677.94	2428280.13	Метод спутниковых геодезических измерений (определений)	0.1	-

**2. Сведения о частях границ уточняемого земельного участка с кадастровым номером 70:06:0101002:773 :**

Обозначение части границ		Горизонтальное проложение (S), м	Описание прохождения части границ	Сведения о согласовании местоположения границ (согласовано/спорное)
от т.	до т.			
1	2	3	4	5
125	126	19.61	-	-
126	127	12.17	-	-
127	128	5.51	-	-
128	129	21.65	-	-
129	130	10.13	-	-
130	131	19.09	-	-
131	132	16.75	-	-
132	133	7.21	-	-
133	134	15.78	-	-
134	135	8.09	-	-
135	136	11.42	-	-
136	125	17.11	-	-

<b>3. Сведения о характеристиках уточняемого земельного участка с кадастровым номером 70:06:0101002:773 :</b>		
<b>№ п/п</b>	<b>Наименование характеристики</b>	<b>Значение характеристики</b>
<b>1</b>	<b>2</b>	<b>3</b>
1.	Адрес земельного участка	-
1.1.	Сведения о местоположении земельного участка (при отсутствии адреса) в структурированном в соответствии с федеральной информационной адресной системой виде	-
1.2.	Дополнительные сведения о местоположении земельного участка	-
2.	Площадь земельного участка ± величина погрешности определения (вычисления) площади ( $P \pm \Delta P$ ), м <sup>2</sup>	1166 +/- 12
3.	Формула, примененная для расчета предельной допустимой погрешности определения площади земельного участка, с подставленными значениями и итоговые (вычисленные) значения ( $\Delta P$ ), м <sup>2</sup>	$\Delta P = 3.5 * M_t * \sqrt{P} = 3.5 * 0,1 * \sqrt{1166} = 12$
4.	Площадь земельного участка согласно сведениям Единого государственного реестра недвижимости ( $P_{\text{кад}}$ ), м <sup>2</sup>	1066
5.	Оценка расхождения $P$ и $P_{\text{кад}}$ ( $P - P_{\text{кад}}$ ), м <sup>2</sup>	100
6.	Предельные минимальный и максимальный размеры земельного участка ( $P_{\text{мин}}$ и $P_{\text{макс}}$ ), м <sup>2</sup>	- -
7.	Кадастровый номер или иной государственный учетный номер (инвентарный) объекта недвижимости, расположенного на земельном участке	-
8.	Вид (виды) разрешенного использования	Для ведения личного подсобного хозяйства
8.1.	Дополнительные сведения об использовании земельного участка	-
9.	Сведения о земельных участках (землях общего пользования, территории общего пользования), посредством которых обеспечивается доступ	Земли общего пользования
10.	Иные сведения	-
<b>4. Пояснения к сведениям об уточняемом земельном участке с кадастровым номером 70:06:0101002:773 :</b>		
1.	-	

## Сведения об уточняемых земельных участках, необходимые для исправления реестровых ошибок в сведениях о местоположении их границ

1. Сведения о характерных точках границ уточняемого земельного участка с кадастровым номером 70:06:0101002:785 :

Система координат 70.2

Зона № 2

Обозначение характерных точек границ	Координаты, м				Метод определения координат	Формулы, примененные для расчета средней квадратической погрешности определения границ (Mt), с подставленными в такие формулы значениями и итоговые (вычисленные) значения Mt, м	Описание закрепления точки
	содержатся в Едином государственном реестре недвижимости		определены в результате выполнения комплексных кадастровых работ				
	X	Y	X	Y			
1	2	3	4	5	6	7	8
54	640163.52	2429680.66	640158.77	2429682.84	Метод спутниковых геодезических измерений (определений)	0.1	-
137	640169.24	2429662.76	640165.85	2429665.74	Метод спутниковых геодезических измерений (определений)	0.1	-
138	640208.13	2429675.75	-	-	-	0.1	Закрепление отсутствует
139	640216.54	2429677.71	640214.43	2429684.63	Метод спутниковых геодезических измерений (определений)	0.1	-
140	640215.58	2429681.85	-	-	-	0.1	Закрепление отсутствует
60	640208.02	2429700.10	640206.60	2429703.54	Метод спутниковых геодезических измерений (определений)	0.1	-
59	640206.76	2429699.51	-	-	-	0.1	Закрепление отсутствует
58	640202.04	2429697.39	-	-	-	0.1	Закрепление отсутствует

**1. Сведения о характерных точках границ уточняемого земельного участка с кадастровым номером 70:06:0101002:785 :**

Система координат 70.2					Зона № 2		
Обозначение характерных точек границ	Координаты, м				Метод определения координат	Формулы, примененные для расчета средней квадратической погрешности определения координат характерных точек границ (Mt), с подставленными в такие формулы значениями и итоговые (вычисленные) значения Mt, м	Описание закрепления точки
	содержатся в Едином государственном реестре недвижимости		определены в результате выполнения комплексных кадастровых работ				
	X	Y	X	Y			
1	2	3	4	5	6	7	8
57	640202.71	2429695.63	640173.22	2429688.27	Метод спутниковых геодезических измерений (определений)	0.1	-
54	-	-	640160.86	2429683.57	Метод спутниковых геодезических измерений (определений)	0.1	-
56	640175.88	2429685.36	-	-	-	0.1	Закрепление отсутствует
55	640166.37	2429681.75	-	-	-	0.1	Закрепление отсутствует
54	640163.52	2429680.66	640158.77	2429682.84	Метод спутниковых геодезических измерений (определений)	0.1	-

**2. Сведения о частях границ уточняемого земельного участка с кадастровым номером 70:06:0101002:785 :**

Обозначение части границ		Горизонтальное проложение (S), м	Описание прохождения части границ	Сведения о согласовании местоположения границ (согласовано/спорное)
от т.	до т.			
1	2	3	4	5
54	137	18.51	-	-
137	139	52.12	-	-
139	60	20.47	-	-
60	57	36.71	-	-
57	54	13.22	-	-
54	54	2.21	-	-



<b>3. Сведения о характеристиках уточняемого земельного участка с кадастровым номером 70:06:0101002:785 :</b>		
<b>№ п/п</b>	<b>Наименование характеристики</b>	<b>Значение характеристики</b>
<b>1</b>	<b>2</b>	<b>3</b>
1.	Адрес земельного участка	-
1.1.	Сведения о местоположении земельного участка (при отсутствии адреса) в структурированном в соответствии с федеральной информационной адресной системой виде	-
1.2.	Дополнительные сведения о местоположении земельного участка	-
2.	Площадь земельного участка ± величина погрешности определения (вычисления) площади ( $P \pm \Delta P$ ), м <sup>2</sup>	995 +/- 11
3.	Формула, примененная для расчета предельной допустимой погрешности определения площади земельного участка, с подставленными значениями и итоговые (вычисленные) значения ( $\Delta P$ ), м <sup>2</sup>	$\Delta P = 3.5 * M_t * \sqrt{P} = 3.5 * 0,1 * \sqrt{995} = 11$
4.	Площадь земельного участка согласно сведениям Единого государственного реестра недвижимости ( $P_{\text{кад}}$ ), м <sup>2</sup>	996
5.	Оценка расхождения $P$ и $P_{\text{кад}}$ ( $P - P_{\text{кад}}$ ), м <sup>2</sup>	1
6.	Предельные минимальный и максимальный размеры земельного участка ( $P_{\text{мин}}$ и $P_{\text{макс}}$ ), м <sup>2</sup>	- -
7.	Кадастровый номер или иной государственный учетный номер (инвентарный) объекта недвижимости, расположенного на земельном участке	70:06:0101002:1733
8.	Вид (виды) разрешенного использования	Для ведения личного подсобного хозяйства
8.1.	Дополнительные сведения об использовании земельного участка	-
9.	Сведения о земельных участках (землях общего пользования, территории общего пользования), посредством которых обеспечивается доступ	Земли общего пользования
10.	Иные сведения	-
<b>4. Пояснения к сведениям об уточняемом земельном участке с кадастровым номером 70:06:0101002:785 :</b>		
1.	-	

## Сведения об уточняемых земельных участках, необходимые для исправления реестровых ошибок в сведениях о местоположении их границ

1. Сведения о характерных точках границ уточняемого земельного участка с кадастровым номером 70:06:0101002:825 :

Система координат 70.2

Зона № 2

Обозначение характерных точек границ	Координаты, м				Метод определения координат	Формулы, примененные для расчета средней квадратической погрешности определения границ (Mt), с подставленными в такие формулы значениями и итоговые (вычисленные) значения Mt, м	Описание закрепления точки
	содержатся в Едином государственном реестре недвижимости		определены в результате выполнения комплексных кадастровых работ				
	X	Y	X	Y			
1	2	3	4	5	6	7	8
141	640578.37	2428530.30	640573.73	2428524.08	Метод спутниковых геодезических измерений (определений)	0.1	-
142	640621.03	2428510.84	640616.39	2428504.62	Метод спутниковых геодезических измерений (определений)	0.1	-
143	640629.10	2428537.25	640624.46	2428531.03	Метод спутниковых геодезических измерений (определений)	0.1	-
144	640625.47	2428546.90	640620.83	2428540.68	Метод спутниковых геодезических измерений (определений)	0.1	-
145	640596.81	2428561.46	640592.17	2428555.24	Метод спутниковых геодезических измерений (определений)	0.1	-

1. Сведения о характерных точках границ уточняемого земельного участка с кадастровым номером 70:06:0101002:825 :							
Система координат 70.2						Зона № 2	
Обозначение характерных точек границ	Координаты, м				Метод определения координат	Формулы, примененные для расчета средней квадратической погрешности определения координат характерных точек границ (Mt), с подставленными в такие формулы значениями и итоговые (вычисленные) значения Mt, м	Описание закрепления точки
	содержатся в Едином государственном реестре недвижимости		определены в результате выполнения комплексных кадастровых работ				
	X	Y	X	Y			
1	2	3	4	5	6	7	8
141	640578.37	2428530.30	640573.73	2428524.08	Метод спутниковых геодезических измерений (определений)	0.1	-
2. Сведения о частях границ уточняемого земельного участка с кадастровым номером 70:06:0101002:825 :							
Обозначение части границ		Горизонтальное проложение (S), м		Описание прохождения части границ	Сведения о согласовании местоположения границ (согласовано/спорное)		
от т.	до т.						
1	2	3		4	5		
141	142	46.89		-	-		
142	143	27.62		-	-		
143	144	10.31		-	-		
144	145	32.15		-	-		
145	141	36.21		-	-		
3. Сведения о характеристиках уточняемого земельного участка с кадастровым номером 70:06:0101002:825 :							
№ п/п	Наименование характеристики				Значение характеристики		
1	2				3		
1.	Адрес земельного участка				-		
1.1.	Сведения о местоположении земельного участка (при отсутствии адреса) в структурированном в соответствии с федеральной информационной адресной системой виде				-		
1.2.	Дополнительные сведения о местоположении земельного участка				-		
2.	Площадь земельного участка ± величина погрешности определения (вычисления) площади (P ± ΔP), м2				1480 +/- 13		
3.	Формула, примененная для расчета предельной допустимой погрешности определения площади земельного участка, с подставленными значениями и итоговые (вычисленные) значения (ΔP), м2				$\Delta P = 3.5 * Mt * \sqrt{P} = 3.5 * 0,1 * \sqrt{1480} = 13$		
4.	Площадь земельного участка согласно сведениям Единого государственного реестра недвижимости (Pкад), м2				1479		
5.	Оценка расхождения P и Pкад (P - Pкад), м2				1		
6.	Предельные минимальный и максимальный размеры земельного участка (Pмин и Pмакс), м2				-		

**3. Сведения о характеристиках уточняемого земельного участка с кадастровым номером 70:06:0101002:825 :**

<b>№ п/п</b>	<b>Наименование характеристики</b>	<b>Значение характеристики</b>
<b>1</b>	<b>2</b>	<b>3</b>
7.	Кадастровый номер или иной государственный учетный номер (инвентарный) объекта недвижимости, расположенного на земельном участке	-
8.	Вид (виды) разрешенного использования	Для ведения личного подсобного хозяйства
8.1.	Дополнительные сведения об использовании земельного участка	-
9.	Сведения о земельных участках (землях общего пользования, территории общего пользования), посредством которых обеспечивается доступ	Земли общего пользования
10.	Иные сведения	-

**4. Пояснения к сведениям об уточняемом земельном участке с кадастровым номером 70:06:0101002:825 :**

1.	-
----	---

## Сведения об уточняемых земельных участках, необходимые для исправления реестровых ошибок в сведениях о местоположении их границ

1. Сведения о характерных точках границ уточняемого земельного участка с кадастровым номером 70:06:0101002:863 :

Система координат 70.2

Зона № 2

Обозначение характерных точек границ	Координаты, м				Метод определения координат	Формулы, примененные для расчета средней квадратической погрешности определения границ (Mt), с подставленными в такие формулы значениями и итоговые (вычисленные) значения Mt, м	Описание закрепления точки
	содержатся в Едином государственном реестре недвижимости		определены в результате выполнения комплексных кадастровых работ				
	X	Y	X	Y			
1	2	3	4	5	6	7	8
146	640433.99	2428922.63	640436.36	2428922.60	Метод спутниковых геодезических измерений (определений)	0.1	-
147	640442.71	2428925.75	640442.71	2428925.75	Метод спутниковых геодезических измерений (определений)	0.1	-
148	640444.16	2428926.36	-	-	-	0.1	Закрепление отсутствует
149	640456.94	2428933.83	-	-	-	0.1	Закрепление отсутствует
150	640482.77	2428945.90	640486.52	2428944.25	Метод спутниковых геодезических измерений (определений)	0.1	-
151	640477.58	2428960.71	640479.38	2428960.42	Метод спутниковых геодезических измерений (определений)	0.1	-
152	640473.39	2428959.00	-	-	-	0.1	Закрепление отсутствует
153	640468.58	2428957.22	-	-	-	0.1	Закрепление отсутствует

1. Сведения о характерных точках границ уточняемого земельного участка с кадастровым номером 70:06:0101002:863 :							
Система координат 70.2						Зона № 2	
Обозначение характерных точек границ	Координаты, м				Метод определения координат	Формулы, примененные для расчета средней квадратической погрешности определения координат характерных точек границ (Mt), с подставленными в такие формулы значениями и итоговые (вычисленные) значения Mt, м	Описание закрепления точки
	содержатся в Едином государственном реестре недвижимости		определены в результате выполнения комплексных кадастровых работ				
	X	Y	X	Y			
1	2	3	4	5	6	7	8
154	640427.15	2428941.86	640431.86	2428942.77	Метод спутниковых геодезических измерений (определений)	0.1	-
155	640432.89	2428925.70	-	-	-	0.1	-
146	640433.99	2428922.63	640436.36	2428922.60	Метод спутниковых геодезических измерений (определений)	0.1	-
2. Сведения о частях границ уточняемого земельного участка с кадастровым номером 70:06:0101002:863 :							
Обозначение части границ		Горизонтальное проложение (S), м		Описание прохождения части границ	Сведения о согласовании местоположения границ (согласовано/спорное)		
от т.	до т.						
1	2	3	4	5			
146	147	7.09		-	-		
147	150	47.56		-	-		
150	151	17.68		-	-		
151	154	50.69		-	-		
154	146	20.67		-	-		
3. Сведения о характеристиках уточняемого земельного участка с кадастровым номером 70:06:0101002:863 :							
№ п/п	Наименование характеристики				Значение характеристики		
1	2				3		
1.	Адрес земельного участка				-		
1.1.	Сведения о местоположении земельного участка (при отсутствии адреса) в структурированном в соответствии с федеральной информационной адресной системой виде				-		
1.2.	Дополнительные сведения о местоположении земельного участка				-		
2.	Площадь земельного участка ± величина погрешности определения (вычисления) площади (P ± ΔP), м <sup>2</sup>				992 +/- 11		

<b>3. Сведения о характеристиках уточняемого земельного участка с кадастровым номером 70:06:0101002:863 :</b>		
<b>№ п/п</b>	<b>Наименование характеристики</b>	<b>Значение характеристики</b>
<b>1</b>	<b>2</b>	<b>3</b>
3.	Формула, примененная для расчета предельной допустимой погрешности определения площади земельного участка, с подставленными значениями и итоговые (вычисленные) значения ( $\Delta P$ ), м2	$\Delta P=3.5*Mt*\sqrt{P}=3.5*0,1*\sqrt{992}=11$
4.	Площадь земельного участка согласно сведениям Единого государственного реестра недвижимости (Ркад), м2	976
5.	Оценка расхождения Р и Ркад (Р - Ркад), м2	16
6.	Предельные минимальный и максимальный размеры земельного участка (Рмин и Рмакс), м2	- -
7.	Кадастровый номер или иной государственный учетный номер (инвентарный) объекта недвижимости, расположенного на земельном участке	-
8.	Вид (виды) разрешенного использования	Для ведения личного подсобного хозяйства
8.1.	Дополнительные сведения об использовании земельного участка	-
9.	Сведения о земельных участках (землях общего пользования, территории общего пользования), посредством которых обеспечивается доступ	Земли общего пользования
10.	Иные сведения	-
<b>4. Пояснения к сведениям об уточняемом земельном участке с кадастровым номером 70:06:0101002:863 :</b>		
1.	-	

## Сведения об уточняемых земельных участках, необходимые для исправления реестровых ошибок в сведениях о местоположении их границ

1. Сведения о характерных точках границ уточняемого земельного участка с кадастровым номером 70:06:0101002:90 :

Система координат 70.2

Зона № 2

Обозначение характерных точек границ	Координаты, м				Метод определения координат	Формулы, примененные для расчета средней квадратической погрешности определения границ (Mt), с подставленными в такие формулы значениями и итоговые (вычисленные) значения Mt, м	Описание закрепления точки
	содержатся в Едином государственном реестре недвижимости		определены в результате выполнения комплексных кадастровых работ				
	X	Y	X	Y			
1	2	3	4	5	6	7	8
156	640269.24	2428927.96	640277.22	2428925.39	Метод спутниковых геодезических измерений (определений)	0.1	-
157	640319.70	2428934.28	640324.53	2428932.45	Метод спутниковых геодезических измерений (определений)	0.1	-
158	640314.89	2428955.24	640315.08	2428959.89	Метод спутниковых геодезических измерений (определений)	0.1	-
159	640259.08	2428945.28	640272.23	2428950.50	Метод спутниковых геодезических измерений (определений)	0.1	-
160	640265.38	2428926.81	-	-	-	0.1	Закрепление отсутствует
156	640269.24	2428927.96	640277.22	2428925.39	Метод спутниковых геодезических измерений (определений)	0.1	-



<b>2. Сведения о частях границ уточняемого земельного участка с кадастровым номером 70:06:0101002:90 :</b>				
Обозначение части границ		Горизонтальное проложение (S), м	Описание прохождения части границ	Сведения о согласовании местоположения границ (согласовано/спорное)
от т.	до т.			
1	2	3	4	5
156	157	47.83	-	-
157	158	29.02	-	-
158	159	43.87	-	-
159	156	25.60	-	-
<b>3. Сведения о характеристиках уточняемого земельного участка с кадастровым номером 70:06:0101002:90 :</b>				
№ п/п	Наименование характеристики		Значение характеристики	
1	2		3	
1.	Адрес земельного участка		-	
1.1.	Сведения о местоположении земельного участка (при отсутствии адреса) в структурированном в соответствии с федеральной информационной адресной системой виде		-	
1.2.	Дополнительные сведения о местоположении земельного участка		-	
2.	Площадь земельного участка ± величина погрешности определения (вычисления) площади (P ± ΔP), м2		1244 +/- 12	
3.	Формула, примененная для расчета предельной допустимой погрешности определения площади земельного участка, с подставленными значениями и итоговые (вычисленные) значения (ΔP), м2		$\Delta P = 3.5 * M_t * \sqrt{P} = 3.5 * 0,1 * \sqrt{1244} = 12$	
4.	Площадь земельного участка согласно сведениям Единого государственного реестра недвижимости (Ркад), м2		1200	
5.	Оценка расхождения P и Ркад (P - Ркад), м2		44	
6.	Предельные минимальный и максимальный размеры земельного участка (Рмин и Рмакс), м2		- -	
7.	Кадастровый номер или иной государственный учетный номер (инвентарный) объекта недвижимости, расположенного на земельном участке		70:06:0101002:1143	
8.	Вид (виды) разрешенного использования		Для ведения личного подсобного хозяйства	
8.1.	Дополнительные сведения об использовании земельного участка		-	
9.	Сведения о земельных участках (землях общего пользования, территории общего пользования), посредством которых обеспечивается доступ		Земли общего пользования	
10.	Иные сведения		-	
<b>4. Пояснения к сведениям об уточняемом земельном участке с кадастровым номером 70:06:0101002:90 :</b>				
1.	-			

**Сведения об уточняемых земельных участках, необходимые для исправления реестровых ошибок в сведениях о местоположении их границ**

**1. Сведения о характерных точках границ уточняемого земельного участка с кадастровым номером 70:06:0101002:906 :**

**Система координат 70.2**

**Зона № 2**

Обозначение характерных точек границ	Координаты, м				Метод определения координат	Формулы, примененные для расчета средней квадратической погрешности определения границ (Mt), с подставленными в такие формулы значениями и итоговые (вычисленные) значения Mt, м	Описание закрепления точки
	содержатся в Едином государственном реестре недвижимости		определены в результате выполнения комплексных кадастровых работ				
	X	Y	X	Y			
1	2	3	4	5	6	7	8
161	641068.67	2428240.07	641068.03	2428239.65	Метод спутниковых геодезических измерений (определений)	0.1	-
162	641084.89	2428221.22	641085.80	2428217.29	Метод спутниковых геодезических измерений (определений)	0.1	-
н4У	-	-	641095.72	2428225.45	Метод спутниковых геодезических измерений (определений)	0.1	-
н5У	-	-	641093.42	2428229.05	Метод спутниковых геодезических измерений (определений)	0.1	-
163	641110.18	2428234.16	641109.00	2428235.93	Метод спутниковых геодезических измерений (определений)	0.1	-

**1. Сведения о характерных точках границ уточняемого земельного участка с кадастровым номером 70:06:0101002:906 :**

Система координат 70.2					Зона № 2		
Обозначение характерных точек границ	Координаты, м				Метод определения координат	Формулы, примененные для расчета средней квадратической погрешности определения координат характерных точек границ (Mt), с подставленными в такие формулы значениями и итоговые (вычисленные) значения Mt, м	Описание закрепления точки
	содержатся в Едином государственном реестре недвижимости		определены в результате выполнения комплексных кадастровых работ				
	X	Y	X	Y			
1	2	3	4	5	6	7	8
164	641094.50	2428257.73	641094.50	2428257.73	Метод спутниковых геодезических измерений (определений)	0.1	-
165	641089.85	2428252.99	641089.85	2428252.99	Метод спутниковых геодезических измерений (определений)	0.1	-
161	-	-	641068.67	2428240.07	Метод спутниковых геодезических измерений (определений)	0.1	-
161	641068.67	2428240.07	641068.03	2428239.65	Метод спутниковых геодезических измерений (определений)	0.1	-

**2. Сведения о частях границ уточняемого земельного участка с кадастровым номером 70:06:0101002:906 :**

Обозначение части границ		Горизонтальное проложение (S), м	Описание прохождения части границ	Сведения о согласовании местоположения границ (согласовано/спорное)
от т.	до т.			
1	2	3	4	5
161	162	28.56	-	-
162	н4У	12.84	-	-
н4У	н5У	4.27	-	-
н5У	163	17.03	-	-
163	164	26.18	-	-
164	165	6.64	-	-

<b>2. Сведения о частях границ уточняемого земельного участка с кадастровым номером 70:06:0101002:906 :</b>				
Обозначение части границ		Горизонтальное проложение (S), м	Описание прохождения части границ	Сведения о согласовании местоположения границ (согласовано/спорное)
от т.	до т.			
1	2	3	4	5
165	161	24.81	-	-
161	161	0.77	-	-
<b>3. Сведения о характеристиках уточняемого земельного участка с кадастровым номером 70:06:0101002:906 :</b>				
№ п/п	Наименование характеристики		Значение характеристики	
1	2		3	
1.	Адрес земельного участка		-	
1.1.	Сведения о местоположении земельного участка (при отсутствии адреса) в структурированном в соответствии с федеральной информационной адресной системой виде		-	
1.2.	Дополнительные сведения о местоположении земельного участка		-	
2.	Площадь земельного участка ± величина погрешности определения (вычисления) площади (P ± ΔP), м2		786 +/- 10	
3.	Формула, примененная для расчета предельной допустимой погрешности определения площади земельного участка, с подставленными значениями и итоговые (вычисленные) значения (ΔP), м2		$\Delta P = 3.5 * M_t * \sqrt{P} = 3.5 * 0,1 * \sqrt{786} = 10$	
4.	Площадь земельного участка согласно сведениям Единого государственного реестра недвижимости (P <sub>кад</sub> ), м2		766	
5.	Оценка расхождения P и P <sub>кад</sub> (P - P <sub>кад</sub> ), м2		20	
6.	Предельные минимальный и максимальный размеры земельного участка (P <sub>мин</sub> и P <sub>макс</sub> ), м2		-	
7.	Кадастровый номер или иной государственный учетный номер (инвентарный) объекта недвижимости, расположенного на земельном участке		-	
8.	Вид (виды) разрешенного использования		Для ведения личного подсобного хозяйства	
8.1.	Дополнительные сведения об использовании земельного участка		-	
9.	Сведения о земельных участках (землях общего пользования, территории общего пользования), посредством которых обеспечивается доступ		Земли общего пользования	
10.	Иные сведения		-	
<b>4. Пояснения к сведениям об уточняемом земельном участке с кадастровым номером 70:06:0101002:906 :</b>				
1.	-			

## Сведения об уточняемых земельных участках, необходимые для исправления реестровых ошибок в сведениях о местоположении их границ

1. Сведения о характерных точках границ уточняемого земельного участка с кадастровым номером 70:06:0101002:874 :

Система координат 70.2

Зона № 2

Обозначение характерных точек границ	Координаты, м				Метод определения координат	Формулы, примененные для расчета средней квадратической погрешности определения координат (Mt), с подставленными в такие формулы значениями и итоговые (вычисленные) значения Mt, м	Описание закрепления точки
	содержатся в Едином государственном реестре недвижимости		определены в результате выполнения комплексных кадастровых работ				
	X	Y	X	Y			
1	2	3	4	5	6	7	8
166	640350.29	2429625.85	640353.14	2429630.68	Метод спутниковых геодезических измерений (определений)	0.1	-
167	640344.94	2429639.18	-	-	-	0.1	Закрепление отсутствует
168	640340.65	2429649.88	640343.50	2429654.71	Метод спутниковых геодезических измерений (определений)	0.1	-
169	640333.44	2429647.37	-	-	-	0.1	Закрепление отсутствует
170	640320.24	2429642.73	640323.33	2429647.32	Метод спутниковых геодезических измерений (определений)	0.1	-
171	640299.84	2429634.63	640303.25	2429639.96	Метод спутниковых геодезических измерений (определений)	0.1	-
172	640291.58	2429632.34	640294.58	2429636.79	Метод спутниковых геодезических измерений (определений)	0.1	-

**1. Сведения о характерных точках границ уточняемого земельного участка с кадастровым номером 70:06:0101002:874 :**

**Система координат 70.2**

**Зона № 2**

Обозначение характерных точек границ	Координаты, м				Метод определения координат	Формулы, примененные для расчета средней квадратической погрешности определения координат характерных точек границ (Mt), с подставленными в такие формулы значениями и итоговые (вычисленные) значения Mt, м	Описание закрепления точки
	содержатся в Едином государственном реестре недвижимости		определены в результате выполнения комплексных кадастровых работ				
	X	Y	X	Y			
1	2	3	4	5	6	7	8
173	640302.45	2429605.15	640305.30	2429609.98	Метод спутниковых геодезических измерений (определений)	0.1	-
174	640311.61	2429609.17	640314.46	2429614.00	Метод спутниковых геодезических измерений (определений)	0.1	-
175	640314.54	2429610.30	640317.39	2429615.13	Метод спутниковых геодезических измерений (определений)	0.1	-
176	640317.26	2429612.33	640320.11	2429617.16	Метод спутниковых геодезических измерений (определений)	0.1	-
177	640320.95	2429614.06	640323.80	2429618.89	Метод спутниковых геодезических измерений (определений)	0.1	-

1. Сведения о характерных точках границ уточняемого земельного участка с кадастровым номером 70:06:0101002:874 :							
Система координат 70.2							Зона № 2
Обозначение характерных точек границ	Координаты, м				Метод определения координат	Формулы, примененные для расчета средней квадратической погрешности определения координат характерных точек границ (Mt), с подставленными в такие формулы значениями и итоговые (вычисленные) значения Mt, м	Описание закрепления точки
	содержатся в Едином государственном реестре недвижимости		определены в результате выполнения комплексных кадастровых работ				
	X	Y	X	Y			
1	2	3	4	5	6	7	8
166	640350.29	2429625.85	640353.14	2429630.68	Метод спутниковых геодезических измерений (определений)	0.1	-
2. Сведения о частях границ уточняемого земельного участка с кадастровым номером 70:06:0101002:874 :							
Обозначение части границ		Горизонтальное проложение (S), м	Описание прохождения части границ	Сведения о согласовании местоположения границ (согласовано/спорное)			
от т.	до т.						
1	2	3	4	5			
166	168	25.89	-	-			
168	170	21.48	-	-			
170	171	21.39	-	-			
171	172	9.23	-	-			
172	173	28.87	-	-			
173	174	10.00	-	-			
174	175	3.14	-	-			
175	176	3.39	-	-			
176	177	4.08	-	-			
177	166	31.62	-	-			
3. Сведения о характеристиках уточняемого земельного участка с кадастровым номером 70:06:0101002:874 :							
№ п/п	Наименование характеристики			Значение характеристики			
1	2			3			
1.	Адрес земельного участка			-			
1.1.	Сведения о местоположении земельного участка (при отсутствии адреса) в структурированном в соответствии с федеральной информационной адресной системой виде			-			
1.2.	Дополнительные сведения о местоположении земельного участка			-			
2.	Площадь земельного участка ± величина погрешности определения (вычисления) площади (P ± ΔP), м <sup>2</sup>			1409 +/- 13			
3.	Формула, примененная для расчета предельной допустимой погрешности определения площади земельного участка, с подставленными значениями и итоговые (вычисленные) значения (ΔP), м <sup>2</sup>			ΔP=3.5*Mt*√P=3.5*0,1*√1409=13			

<b>3. Сведения о характеристиках уточняемого земельного участка с кадастровым номером 70:06:0101002:874 :</b>		
<b>№ п/п</b>	<b>Наименование характеристики</b>	<b>Значение характеристики</b>
<b>1</b>	<b>2</b>	<b>3</b>
4.	Площадь земельного участка согласно сведениям Единого государственного реестра недвижимости (Ркад), м2	1409
5.	Оценка расхождения Р и Ркад (Р - Ркад), м2	-
6.	Предельные минимальный и максимальный размеры земельного участка (Рмин и Рмакс), м2	- -
7.	Кадастровый номер или иной государственный учетный номер (инвентарный) объекта недвижимости, расположенного на земельном участке	70:06:0101002:1208
8.	Вид (виды) разрешенного использования	Для ведения личного подсобного хозяйства
8.1.	Дополнительные сведения об использовании земельного участка	-
9.	Сведения о земельных участках (землях общего пользования, территории общего пользования), посредством которых обеспечивается доступ	Земли общего пользования
10.	Иные сведения	-
<b>4. Пояснения к сведениям об уточняемом земельном участке с кадастровым номером 70:06:0101002:874 :</b>		
1.	-	



## Сведения об уточняемых земельных участках, необходимые для исправления реестровых ошибок в сведениях о местоположении их границ

1. Сведения о характерных точках границ уточняемого земельного участка с кадастровым номером 70:06:0101002:43 :

Система координат 70.2

Зона № 2

Обозначение характерных точек границ	Координаты, м				Метод определения координат	Формулы, примененные для расчета средней квадратической погрешности определения границ (Mt), с подставленными в такие формулы значениями и итоговые (вычисленные) значения Mt, м	Описание закрепления точки
	содержатся в Едином государственном реестре недвижимости		определены в результате выполнения комплексных кадастровых работ				
	X	Y	X	Y			
1	2	3	4	5	6	7	8
178	640337.77	2428894.08	640364.33	2428880.58	Метод спутниковых геодезических измерений (определений)	0.1	-
179	640334.71	2428904.75	640360.53	2428891.28	Метод спутниковых геодезических измерений (определений)	0.1	-
180	640314.64	2428899.50	640339.62	2428885.43	Метод спутниковых геодезических измерений (определений)	0.1	-
181	640316.85	2428889.18	640343.46	2428875.49	Метод спутниковых геодезических измерений (определений)	0.1	-
178	640337.77	2428894.08	640364.33	2428880.58	Метод спутниковых геодезических измерений (определений)	0.1	-

<b>2. Сведения о частях границ уточняемого земельного участка с кадастровым номером 70:06:0101002:43 :</b>				
Обозначение части границ		Горизонтальное проложение (S), м	Описание прохождения части границ	Сведения о согласовании местоположения границ (согласовано/спорное)
от т.	до т.			
1	2	3	4	5
178	179	11.35	-	-
179	180	21.71	-	-
180	181	10.66	-	-
181	178	21.48	-	-
<b>3. Сведения о характеристиках уточняемого земельного участка с кадастровым номером 70:06:0101002:43 :</b>				
№ п/п	Наименование характеристики			Значение характеристики
1	2			3
1.	Адрес земельного участка			-
1.1.	Сведения о местоположении земельного участка (при отсутствии адреса) в структурированном в соответствии с федеральной информационной адресной системой виде			-
1.2.	Дополнительные сведения о местоположении земельного участка			-
2.	Площадь земельного участка ± величина погрешности определения (вычисления) площади (P ± ΔP), м2			236 +/- 5
3.	Формула, примененная для расчета предельной допустимой погрешности определения площади земельного участка, с подставленными значениями и итоговые (вычисленные) значения (ΔP), м2			$\Delta P = 3.5 * M_t * \sqrt{P} = 3.5 * 0,1 * \sqrt{236} = 5$
4.	Площадь земельного участка согласно сведениям Единого государственного реестра недвижимости (Ркад), м2			224
5.	Оценка расхождения P и Ркад (P - Ркад), м2			12
6.	Предельные минимальный и максимальный размеры земельного участка (Рмин и Рмакс), м2			- -
7.	Кадастровый номер или иной государственный учетный номер (инвентарный) объекта недвижимости, расположенного на земельном участке			-
8.	Вид (виды) разрешенного использования			Для эксплуатации жилых помещений
8.1.	Дополнительные сведения об использовании земельного участка			-
9.	Сведения о земельных участках (землях общего пользования, территории общего пользования), посредством которых обеспечивается доступ			Земли общего пользования
10.	Иные сведения			-
<b>4. Пояснения к сведениям об уточняемом земельном участке с кадастровым номером 70:06:0101002:43 :</b>				
1.	-			

## Сведения об уточняемых земельных участках, необходимые для исправления реестровых ошибок в сведениях о местоположении их границ

1. Сведения о характерных точках границ уточняемого земельного участка с кадастровым номером 70:06:0101002:44 :

Система координат 70.2

Зона № 2

Обозначение характерных точек границ	Координаты, м				Метод определения координат	Формулы, примененные для расчета средней квадратической погрешности определения границ (Mt), с подставленными в такие формулы значениями и итоговые (вычисленные) значения Mt, м	Описание закрепления точки
	содержатся в Едином государственном реестре недвижимости		определены в результате выполнения комплексных кадастровых работ				
	X	Y	X	Y			
1	2	3	4	5	6	7	8
178	640337.77	2428894.08	640364.33	2428880.58	Метод спутниковых геодезических измерений (определений)	0.1	-
181	640316.85	2428889.18	640343.46	2428875.49	Метод спутниковых геодезических измерений (определений)	0.1	-
182	640318.70	2428880.43	640346.79	2428866.88	Метод спутниковых геодезических измерений (определений)	0.1	-
183	640339.62	2428885.43	640368.18	2428871.98	Метод спутниковых геодезических измерений (определений)	0.1	-
178	640337.77	2428894.08	640364.33	2428880.58	Метод спутниковых геодезических измерений (определений)	0.1	-

<b>2. Сведения о частях границ уточняемого земельного участка с кадастровым номером 70:06:0101002:44 :</b>				
Обозначение части границ		Горизонтальное проложение (S), м	Описание прохождения части границ	Сведения о согласовании местоположения границ (согласовано/спорное)
от т.	до т.			
1	2	3	4	5
178	181	21.48	-	-
181	182	9.23	-	-
182	183	21.99	-	-
183	178	9.42	-	-
<b>3. Сведения о характеристиках уточняемого земельного участка с кадастровым номером 70:06:0101002:44 :</b>				
№ п/п	Наименование характеристики		Значение характеристики	
1	2		3	
1.	Адрес земельного участка		-	
1.1.	Сведения о местоположении земельного участка (при отсутствии адреса) в структурированном в соответствии с федеральной информационной адресной системой виде		-	
1.2.	Дополнительные сведения о местоположении земельного участка		-	
2.	Площадь земельного участка ± величина погрешности определения (вычисления) площади (P ± ΔP), м2		200 +/- 5	
3.	Формула, примененная для расчета предельной допустимой погрешности определения площади земельного участка, с подставленными значениями и итоговые (вычисленные) значения (ΔP), м2		$\Delta P = 3.5 * M_t * \sqrt{P} = 3.5 * 0,1 * \sqrt{200} = 5$	
4.	Площадь земельного участка согласно сведениям Единого государственного реестра недвижимости (Ркад), м2		191	
5.	Оценка расхождения P и Ркад (P - Ркад), м2		9	
6.	Предельные минимальный и максимальный размеры земельного участка (Рмин и Рмакс), м2		- -	
7.	Кадастровый номер или иной государственный учетный номер (инвентарный) объекта недвижимости, расположенного на земельном участке		-	
8.	Вид (виды) разрешенного использования		Для эксплуатации жилых помещений	
8.1.	Дополнительные сведения об использовании земельного участка		-	
9.	Сведения о земельных участках (землях общего пользования, территории общего пользования), посредством которых обеспечивается доступ		Земли общего пользования	
10.	Иные сведения		-	
<b>4. Пояснения к сведениям об уточняемом земельном участке с кадастровым номером 70:06:0101002:44 :</b>				
1.	-			

**Сведения об уточняемых земельных участках, необходимые для исправления реестровых ошибок в сведениях о местоположении их границ**

**1. Сведения о характерных точках границ уточняемого земельного участка с кадастровым номером 70:06:0101002:822 :**

**Система координат 70.2**

**Зона № 2**

Обозначение характерных точек границ	Координаты, м				Метод определения координат	Формулы, примененные для расчета средней квадратической погрешности определения границ (Mt), с подставленными в такие формулы значениями и итоговые (вычисленные) значения Mt, м	Описание закрепления точки
	содержатся в Едином государственном реестре недвижимости		определены в результате выполнения комплексных кадастровых работ				
	X	Y	X	Y			
1	2	3	4	5	6	7	8
184	640014.91	2429620.76	640004.83	2429632.58	Метод спутниковых геодезических измерений (определений)	0.1	-
185	640037.25	2429629.97	-	-	-	0.1	Закрепление отсутствует
186	640078.65	2429647.84	640072.63	2429658.18	Метод спутниковых геодезических измерений (определений)	0.1	-
187	640070.16	2429666.09	640066.93	2429675.98	Метод спутниковых геодезических измерений (определений)	0.1	-
n1144У	-	-	640060.64	2429673.61	Метод спутниковых геодезических измерений (определений)	0.1	-
188	640014.27	2429641.40	-	-	-	0.1	Закрепление отсутствует
189	640005.50	2429636.98	639999.43	2429652.08	Метод спутниковых геодезических измерений (определений)	0.1	-

1. Сведения о характерных точках границ уточняемого земельного участка с кадастровым номером 70:06:0101002:822 :							
Система координат 70.2						Зона № 2	
Обозначение характерных точек границ	Координаты, м				Метод определения координат	Формулы, примененные для расчета средней квадратической погрешности определения координат характерных точек границ (Mt), с подставленными в такие формулы значениями и итоговые (вычисленные) значения Mt, м	Описание закрепления точки
	содержатся в Едином государственном реестре недвижимости		определены в результате выполнения комплексных кадастровых работ				
	X	Y	X	Y			
1	2	3	4	5	6	7	8
184	640014.91	2429620.76	640004.83	2429632.58	Метод спутниковых геодезических измерений (определений)	0.1	-
2. Сведения о частях границ уточняемого земельного участка с кадастровым номером 70:06:0101002:822 :							
Обозначение части границ		Горизонтальное проложение (S), м		Описание прохождения части границ	Сведения о согласовании местоположения границ (согласовано/спорное)		
от т.	до т.						
1	2	3		4	5		
184	186	72.47		-	-		
186	187	18.69		-	-		
187	н1144У	6.72		-	-		
н1144У	189	64.89		-	-		
189	184	20.23		-	-		
3. Сведения о характеристиках уточняемого земельного участка с кадастровым номером 70:06:0101002:822 :							
№ п/п	Наименование характеристики				Значение характеристики		
1	2				3		
1.	Адрес земельного участка				-		
1.1.	Сведения о местоположении земельного участка (при отсутствии адреса) в структурированном в соответствии с федеральной информационной адресной системой виде				-		
1.2.	Дополнительные сведения о местоположении земельного участка				-		
2.	Площадь земельного участка ± величина погрешности определения (вычисления) площади (P ± ΔP), м2				1394 +/- 13		
3.	Формула, примененная для расчета предельной допустимой погрешности определения площади земельного участка, с подставленными значениями и итоговые (вычисленные) значения (ΔP), м2				$\Delta P = 3.5 * Mt * \sqrt{P} = 3.5 * 0,1 * \sqrt{1394} = 13$		
4.	Площадь земельного участка согласно сведениям Единого государственного реестра недвижимости (Pкад), м2				1383		
5.	Оценка расхождения P и Pкад (P - Pкад), м2				11		
6.	Предельные минимальный и максимальный размеры земельного участка (Pмин и Pмакс), м2				-		

**3. Сведения о характеристиках уточняемого земельного участка с кадастровым номером 70:06:0101002:822 :**

<b>№ п/п</b>	<b>Наименование характеристики</b>	<b>Значение характеристики</b>
<b>1</b>	<b>2</b>	<b>3</b>
7.	Кадастровый номер или иной государственный учетный номер (инвентарный) объекта недвижимости, расположенного на земельном участке	70:06:0101002:1147
8.	Вид (виды) разрешенного использования	Для ведения личного подсобного хозяйства
8.1.	Дополнительные сведения об использовании земельного участка	-
9.	Сведения о земельных участках (землях общего пользования, территории общего пользования), посредством которых обеспечивается доступ	Земли общего пользования
10.	Иные сведения	-

**4. Пояснения к сведениям об уточняемом земельном участке с кадастровым номером 70:06:0101002:822 :**

1.	-
----	---

## Сведения об уточняемых земельных участках, необходимые для исправления реестровых ошибок в сведениях о местоположении их границ

1. Сведения о характерных точках границ уточняемого земельного участка с кадастровым номером 70:06:0101002:146 :

Система координат 70.2

Зона № 2

Обозначение характерных точек границ	Координаты, м				Метод определения координат	Формулы, примененные для расчета средней квадратической погрешности определения координат характерных точек границ (Mt), с подставленными в такие формулы значениями и итоговые (вычисленные) значения Mt, м	Описание закрепления точки
	содержатся в Едином государственном реестре недвижимости		определены в результате выполнения комплексных кадастровых работ				
	X	Y	X	Y			
1	2	3	4	5	6	7	8
184	640014.91	2429620.76	640007.47	2429633.58	Метод спутниковых геодезических измерений (определений)	0.1	-
190	640022.77	2429602.71	640014.85	2429615.70	Метод спутниковых геодезических измерений (определений)	0.1	-
191	640047.21	2429614.33	-	-	-	0.1	Закрепление отсутствует
192	640077.85	2429626.44	-	-	-	0.1	Закрепление отсутствует
193	640084.80	2429629.75	640078.78	2429640.09	Метод спутниковых геодезических измерений (определений)	0.1	-
194	640082.24	2429637.29	640076.22	2429647.63	Метод спутниковых геодезических измерений (определений)	0.1	-
186	640078.65	2429647.84	640072.63	2429658.18	Метод спутниковых геодезических измерений (определений)	0.1	-



1. Сведения о характерных точках границ уточняемого земельного участка с кадастровым номером 70:06:0101002:146 :							
Система координат 70.2						Зона № 2	
Обозначение характерных точек границ	Координаты, м				Метод определения координат	Формулы, примененные для расчета средней квадратической погрешности определения координат характерных точек границ (Mt), с подставленными в такие формулы значениями и итоговые (вычисленные) значения Mt, м	Описание закрепления точки
	содержатся в Едином государственном реестре недвижимости		определены в результате выполнения комплексных кадастровых работ				
	X	Y	X	Y			
1	2	3	4	5	6	7	8
185	640037.25	2429629.97	-	-	-	0.1	Закрепление отсутствует
184	640014.91	2429620.76	640007.47	2429633.58	Метод спутниковых геодезических измерений (определений)	0.1	-
2. Сведения о частях границ уточняемого земельного участка с кадастровым номером 70:06:0101002:146 :							
Обозначение части границ		Горизонтальное проложение (S), м	Описание прохождения части границ	Сведения о согласовании местоположения границ (согласовано/спорное)			
от т.	до т.						
1	2	3	4	5			
184	190	19.34	-	-			
190	193	68.42	-	-			
193	194	7.96	-	-			
194	186	11.14	-	-			
186	184	69.65	-	-			
3. Сведения о характеристиках уточняемого земельного участка с кадастровым номером 70:06:0101002:146 :							
№ п/п	Наименование характеристики		Значение характеристики				
1	2		3				
1.	Адрес земельного участка		-				
1.1.	Сведения о местоположении земельного участка (при отсутствии адреса) в структурированном в соответствии с федеральной информационной адресной системой виде		-				
1.2.	Дополнительные сведения о местоположении земельного участка		-				
2.	Площадь земельного участка ± величина погрешности определения (вычисления) площади (P ± ΔP), м2		1327 +/- 13				
3.	Формула, примененная для расчета предельной допустимой погрешности определения площади земельного участка, с подставленными значениями и итоговые (вычисленные) значения (ΔP), м2		$\Delta P = 3.5 * Mt * \sqrt{P} = 3.5 * 0,1 * \sqrt{1327} = 13$				
4.	Площадь земельного участка согласно сведениям Единого государственного реестра недвижимости (Pкад), м2		1296				
5.	Оценка расхождения P и Pкад (P - Pкад), м2		31				
6.	Предельные минимальный и максимальный размеры земельного участка (Pмин и Pмакс), м2		-				

**3. Сведения о характеристиках уточняемого земельного участка с кадастровым номером 70:06:0101002:146 :**

<b>№ п/п</b>	<b>Наименование характеристики</b>	<b>Значение характеристики</b>
<b>1</b>	<b>2</b>	<b>3</b>
7.	Кадастровый номер или иной государственный учетный номер (инвентарный) объекта недвижимости, расположенного на земельном участке	70:06:0101002:1145
8.	Вид (виды) разрешенного использования	Для ведения личного подсобного хозяйства
8.1.	Дополнительные сведения об использовании земельного участка	-
9.	Сведения о земельных участках (землях общего пользования, территории общего пользования), посредством которых обеспечивается доступ	Земли общего пользования
10.	Иные сведения	-

**4. Пояснения к сведениям об уточняемом земельном участке с кадастровым номером 70:06:0101002:146 :**

1.	-
----	---

## Сведения об уточняемых земельных участках, необходимые для исправления реестровых ошибок в сведениях о местоположении их границ

1. Сведения о характерных точках границ уточняемого земельного участка с кадастровым номером 70:06:0101002:508 :

Система координат 70.2

Зона № 2

Обозначение характерных точек границ	Координаты, м				Метод определения координат	Формулы, примененные для расчета средней квадратической погрешности определения границ (Mt), с подставленными в такие формулы значениями и итоговые (вычисленные) значения Mt, м	Описание закрепления точки
	содержатся в Едином государственном реестре недвижимости		определены в результате выполнения комплексных кадастровых работ				
	X	Y	X	Y			
1	2	3	4	5	6	7	8
195	640034.13	2429567.75	640026.33	2429576.28	Метод спутниковых геодезических измерений (определений)	0.1	-
196	640038.55	2429570.20	-	-	-	0.1	Закрепление отсутствует
197	640047.78	2429574.43	-	-	-	0.1	Закрепление отсутствует
198	640094.35	2429599.04	640093.85	2429600.75	Метод спутниковых геодезических измерений (определений)	0.1	-
199	640090.43	2429612.32	640090.43	2429612.32	Метод спутниковых геодезических измерений (определений)	0.1	-
200	640088.40	2429618.59	640087.40	2429621.70	Метод спутниковых геодезических измерений (определений)	0.1	-
n1151Y	-	-	640067.24	2429615.07	Метод спутниковых геодезических измерений (определений)	0.1	-

1. Сведения о характерных точках границ уточняемого земельного участка с кадастровым номером 70:06:0101002:508 :							
Система координат 70.2							Зона № 2
Обозначение характерных точек границ	Координаты, м				Метод определения координат	Формулы, примененные для расчета средней квадратической погрешности определения координат характерных точек границ (Mt), с подставленными в такие формулы значениями и итоговые (вычисленные) значения Mt, м	Описание закрепления точки
	содержатся в Едином государственном реестре недвижимости		определены в результате выполнения комплексных кадастровых работ				
	X	Y	X	Y			
1	2	3	4	5	6	7	8
201	640027.21	2429589.70	640019.43	2429598.28	Метод спутниковых геодезических измерений (определений)	0.1	-
195	640034.13	2429567.75	640026.33	2429576.28	Метод спутниковых геодезических измерений (определений)	0.1	-
2. Сведения о частях границ уточняемого земельного участка с кадастровым номером 70:06:0101002:508 :							
Обозначение части границ		Горизонтальное проложение (S), м		Описание прохождения части границ	Сведения о согласовании местоположения границ (согласовано/спорное)		
от т.	до т.						
1	2	3		4	5		
195	198	71.82		-	-		
198	199	12.06		-	-		
199	200	9.86		-	-		
200	н1151У	21.22		-	-		
н1151У	201	50.67		-	-		
201	195	23.06		-	-		
3. Сведения о характеристиках уточняемого земельного участка с кадастровым номером 70:06:0101002:508 :							
№ п/п	Наименование характеристики				Значение характеристики		
1	2				3		
1.	Адрес земельного участка				-		
1.1.	Сведения о местоположении земельного участка (при отсутствии адреса) в структурированном в соответствии с федеральной информационной адресной системой виде				-		
1.2.	Дополнительные сведения о местоположении земельного участка				-		
2.	Площадь земельного участка ± величина погрешности определения (вычисления) площади (P ± ΔP), м <sup>2</sup>				1627 +/- 14		

<b>3. Сведения о характеристиках уточняемого земельного участка с кадастровым номером 70:06:0101002:508 :</b>		
<b>№ п/п</b>	<b>Наименование характеристики</b>	<b>Значение характеристики</b>
<b>1</b>	<b>2</b>	<b>3</b>
3.	Формула, примененная для расчета предельной допустимой погрешности определения площади земельного участка, с подставленными значениями и итоговые (вычисленные) значения ( $\Delta P$ ), м <sup>2</sup>	$\Delta P = 3.5 * M_t * \sqrt{P} = 3.5 * 0,1 * \sqrt{1627} = 14$
4.	Площадь земельного участка согласно сведениям Единого государственного реестра недвижимости (Ркад), м <sup>2</sup>	1518
5.	Оценка расхождения Р и Ркад (Р - Ркад), м <sup>2</sup>	109
6.	Предельные минимальный и максимальный размеры земельного участка (Рмин и Рмакс), м <sup>2</sup>	- -
7.	Кадастровый номер или иной государственный учетный номер (инвентарный) объекта недвижимости, расположенного на земельном участке	70:06:0101002:1556
8.	Вид (виды) разрешенного использования	Для ведения личного подсобного хозяйства
8.1.	Дополнительные сведения об использовании земельного участка	-
9.	Сведения о земельных участках (землях общего пользования, территории общего пользования), посредством которых обеспечивается доступ	Земли общего пользования
10.	Иные сведения	-
<b>4. Пояснения к сведениям об уточняемом земельном участке с кадастровым номером 70:06:0101002:508 :</b>		
1.	-	

## Описание местоположения зданий, сооружений, объектов незавершенного строительства на земельном участке

**1. Сведения о характерных точках контура объекта недвижимости  
с кадастровым номером : 70:06:0101002:1724 :**

Система координат 70.2

Зона № 2

Обозначение характерных точек контура	Содержатся в Едином государственном реестре недвижимости			Определены в ходе выполнения комплексных кадастровых работ			Метод опреде ления коор динат	Формулы, примененные для расчета средней квадратической погрешности определения координат характерных точек (Mt), м, с подставленными в такие формулы значениями и итоговые (вычисленные) значения Mt, м
	Координаты, м		Ради ус, м	Координаты, м		Ради ус, м		
	X	Y	R	X	Y	R		
1	2	3	4	5	6	7	8	9
n12520	-	-	-	639879.82	2430385.3 3	-	Метод спутниковых геодезически х измерений (определени й)	0.1
n12530	-	-	-	639867.62	2430382.1 3	-	Метод спутниковых геодезически х измерений (определени й)	0.1
n12540	-	-	-	639874.82	2430352.3 8	-	Метод спутниковых геодезически х измерений (определени й)	0.1
n12550	-	-	-	639887.42	2430355.4 8	-	Метод спутниковых геодезически х измерений (определени й)	0.1
n12520	-	-	-	639879.82	2430385.3 3	-	Метод спутниковых геодезически х измерений (определени й)	0.1

**2. Сведения о характеристиках объекта недвижимости  
с кадастровым номером : 70:06:0101002:1724 :**

№ п/п	Наименование характеристики	Значение характеристики
1	2	3
1.	Вид объекта недвижимости	здание
2.	Ранее присвоенный государственный учетный номер (инвентарный) здания, сооружения, объекта незавершенного строительства	-
3.	Кадастровый номер земельного участка (земельных участков), в границах которого (которых) расположены здание, сооружение, объект незавершенного строительства	70:06:0101002:2692

**2. Сведения о характеристиках объекта недвижимости с кадастровым номером : 70:06:0101002:1724 :**

№ п/п	Наименование характеристики	Значение характеристики
1	2	3
4.	Уникальный учетный номер кадастрового квартала, в границах которого расположены здание, сооружение, объект незавершенного строительства	70:06:0101002
5.	Адрес здания, сооружения, объекта незавершенного строительства	Российская Федерация, Томская область, район Каргасокский, село Каргасок, улица Лесная, дом 1
5.1.	Сведения о местоположении здания, сооружения, объекта незавершенного строительства (при отсутствии адреса) в структурированном в соответствии с федеральной информационной адресной системой виде	-
5.2.	Дополнительные сведения о местоположении	-
6.	Иные сведения	-

**3. Пояснения к сведениям об объекте недвижимости с кадастровым номером 70:06:0101002:1724 :**

1.	-
----	---

## Описание местоположения зданий, сооружений, объектов незавершенного строительства на земельном участке

**1. Сведения о характерных точках контура объекта недвижимости  
с кадастровым номером : 70:06:0101002:1572 :**

Система координат 70.2

Зона № 2

Обозначение характерных точек контура	Содержатся в Едином государственном реестре недвижимости			Определены в ходе выполнения комплексных кадастровых работ			Метод опреде ления коор динат	Формулы, примененные для расчета средней квадратической погрешности определения координат характерных точек (Mt), м, с подставленными в такие формулы значениями и итоговые (вычисленные) значения Mt, м
	Координаты, м		Ради ус, м	Координаты, м		Ради ус, м		
	X	Y	R	X	Y	R		
1	2	3	4	5	6	7	8	9
н1256О	-	-	-	639901.77	2430271.1 3	-	Метод спутниковых геодезически х измерений (определени й)	0.1
н1257О	-	-	-	639891.17	2430266.7 8	-	Метод спутниковых геодезически х измерений (определени й)	0.1
н1258О	-	-	-	639892.52	2430263.6 3	-	Метод спутниковых геодезически х измерений (определени й)	0.1
н1259О	-	-	-	639891.47	2430263.1 8	-	Метод спутниковых геодезически х измерений (определени й)	0.1
н1260О	-	-	-	639892.12	2430261.5 3	-	Метод спутниковых геодезически х измерений (определени й)	0.1
н1261О	-	-	-	639895.67	2430262.6 8	-	Метод спутниковых геодезически х измерений (определени й)	0.1
н1262О	-	-	-	639897.37	2430258.5 8	-	Метод спутниковых геодезически х измерений (определени й)	0.1
н1263О	-	-	-	639894.67	2430257.3 8	-	Метод спутниковых геодезически х измерений (определени й)	0.1



**1. Сведения о характерных точках контура объекта недвижимости с кадастровым номером : 70:06:0101002:1572 :**

Система координат 70.2

Зона № 2

Обозначение характерных точек контура	Содержатся в Едином государственном реестре недвижимости			Определены в ходе выполнения комплексных кадастровых работ			Метод определения координат	Формулы, примененные для расчета средней квадратической погрешности определения координат характерных точек (Mt), м, с подставленными в такие формулы значениями и итоговые (вычисленные) значения Mt, м
	Координаты, м		Радиус, м	Координаты, м		Радиус, м		
	X	Y	R	X	Y	R		
1	2	3	4	5	6	7	8	9
н12640	-	-	-	639897.27	2430251.43	-	Метод спутниковых геодезических измерений (определений)	0.1
н12650	-	-	-	639907.82	2430255.98	-	Метод спутниковых геодезических измерений (определений)	0.1
н12560	-	-	-	639901.77	2430271.13	-	Метод спутниковых геодезических измерений (определений)	0.1

**2. Сведения о характеристиках объекта недвижимости с кадастровым номером : 70:06:0101002:1572 :**

№ п/п	Наименование характеристики	Значение характеристики
1	2	3
1.	Вид объекта недвижимости	здание
2.	Ранее присвоенный государственный учетный номер (инвентарный) здания, сооружения, объекта незавершенного строительства	-
3.	Кадастровый номер земельного участка (земельных участков), в границах которого (которых) расположены здание, сооружение, объект незавершенного строительства	70:06:0101002:788, 70:06:0101002:565
4.	Уникальный учетный номер кадастрового квартала, в границах которого расположены здание, сооружение, объект незавершенного строительства	70:06:0101002
5.	Адрес здания, сооружения, объекта незавершенного строительства	Российская Федерация, Томская область, район Каргасокский, село Каргасок, улица Лесная, дом 3
5.1.	Сведения о местоположении здания, сооружения, объекта незавершенного строительства (при отсутствии адреса) в структурированном в соответствии с федеральной информационной адресной системой виде	-
5.2.	Дополнительные сведения о местоположении	-
6.	Иные сведения	-

**3. Пояснения к сведениям об объекте недвижимости с кадастровым номером 70:06:0101002:1572 :**

1.	-
----	---

**Описание местоположения зданий, сооружений,  
объектов незавершенного строительства на земельном участке**

**1. Сведения о характерных точках контура объекта недвижимости  
с кадастровым номером : 70:06:0101002:1726 :**

Система координат 70.2

Зона № 2

Обозначение характерных точек контура	Содержатся в Едином государственном реестре недвижимости			Определены в ходе выполнения комплексных кадастровых работ			Метод опреде ления коор динат	Формулы, примененные для расчета средней квадратической погрешности определения координат характерных точек (Mt), м, с подставленными в такие формулы значениями и итоговые (вычисленные) значения Mt, м
	Координаты, м		Ради ус, м	Координаты, м		Ради ус, м		
	X	Y	R	X	Y	R		
1	2	3	4	5	6	7	8	9
h1266O	-	-	-	639915.67	2430234.5 3	-	Метод спутниковых геодезически х измерений (определени й)	0.1
h1267O	-	-	-	639907.92	2430231.4 3	-	Метод спутниковых геодезически х измерений (определени й)	0.1
h1268O	-	-	-	639912.97	2430218.4 3	-	Метод спутниковых геодезически х измерений (определени й)	0.1
h1269O	-	-	-	639920.92	2430221.4 8	-	Метод спутниковых геодезически х измерений (определени й)	0.1
h1266O	-	-	-	639915.67	2430234.5 3	-	Метод спутниковых геодезически х измерений (определени й)	0.1

**2. Сведения о характеристиках объекта недвижимости  
с кадастровым номером : 70:06:0101002:1726 :**

№ п/п	Наименование характеристики	Значение характеристики
1	2	3
1.	Вид объекта недвижимости	здание
2.	Ранее присвоенный государственный учетный номер (инвентарный) здания, сооружения, объекта незавершенного строительства	-
3.	Кадастровый номер земельного участка (земельных участков), в границах которого (которых) расположены здание, сооружение, объект незавершенного строительства	70:06:0101002:2954, 70:06:0101003:2133

**2. Сведения о характеристиках объекта недвижимости с кадастровым номером : 70:06:0101002:1726 :**

№ п/п	Наименование характеристики	Значение характеристики
1	2	3
4.	Уникальный учетный номер кадастрового квартала, в границах которого расположены здание, сооружение, объект незавершенного строительства	70:06:0101002
5.	Адрес здания, сооружения, объекта незавершенного строительства	Российская Федерация, Томская область, район Каргасокский, село Каргасок, улица Лесная, дом 5
5.1.	Сведения о местоположении здания, сооружения, объекта незавершенного строительства (при отсутствии адреса) в структурированном в соответствии с федеральной информационной адресной системой виде	-
5.2.	Дополнительные сведения о местоположении	-
6.	Иные сведения	-

**3. Пояснения к сведениям об объекте недвижимости с кадастровым номером 70:06:0101002:1726 :**

1.	-
----	---

## Описание местоположения зданий, сооружений, объектов незавершенного строительства на земельном участке

**1. Сведения о характерных точках контура объекта недвижимости  
с кадастровым номером : 70:06:0101002:1727 :**

Система координат 70.2

Зона № 2

Обозначение характерных точек контура	Содержатся в Едином государственном реестре недвижимости			Определены в ходе выполнения комплексных кадастровых работ			Метод опреде ления коор динат	Формулы, примененные для расчета средней квадратической погрешности определения координат характерных точек (Mt), м, с подставленными в такие формулы значениями и итоговые (вычисленные) значения Mt, м
	Координаты, м		Ради ус, м	Координаты, м		Ради ус, м		
	X	Y	R	X	Y	R		
1	2	3	4	5	6	7	8	9
n12700	-	-	-	639931.27	2430194.0 8	-	Метод спутниковых геодезически х измерений (определени й)	0.1
n12710	-	-	-	639924.67	2430191.0 8	-	Метод спутниковых геодезически х измерений (определени й)	0.1
n12720	-	-	-	639930.22	2430175.7 8	-	Метод спутниковых геодезически х измерений (определени й)	0.1
n12730	-	-	-	639937.52	2430178.5 8	-	Метод спутниковых геодезически х измерений (определени й)	0.1
n12700	-	-	-	639931.27	2430194.0 8	-	Метод спутниковых геодезически х измерений (определени й)	0.1

**2. Сведения о характеристиках объекта недвижимости  
с кадастровым номером : 70:06:0101002:1727 :**

№ п/п	Наименование характеристики	Значение характеристики
1	2	3
1.	Вид объекта недвижимости	здание
2.	Ранее присвоенный государственный учетный номер (инвентарный) здания, сооружения, объекта незавершенного строительства	-
3.	Кадастровый номер земельного участка (земельных участков), в границах которого (которых) расположены здание, сооружение, объект незавершенного строительства	70:06:0101002:132, 70:06:0101002:2732

**2. Сведения о характеристиках объекта недвижимости с кадастровым номером : 70:06:0101002:1727 :**

№ п/п	Наименование характеристики	Значение характеристики
1	2	3
4.	Уникальный учетный номер кадастрового квартала, в границах которого расположены здание, сооружение, объект незавершенного строительства	70:06:0101002
5.	Адрес здания, сооружения, объекта незавершенного строительства	Российская Федерация, Томская область, район Каргасокский, село Каргасок, улица Лесная, дом 7
5.1.	Сведения о местоположении здания, сооружения, объекта незавершенного строительства (при отсутствии адреса) в структурированном в соответствии с федеральной информационной адресной системой виде	-
5.2.	Дополнительные сведения о местоположении	-
6.	Иные сведения	-

**3. Пояснения к сведениям об объекте недвижимости с кадастровым номером 70:06:0101002:1727 :**

1.	-
----	---

**Описание местоположения зданий, сооружений,  
объектов незавершенного строительства на земельном участке**

**1. Сведения о характерных точках контура объекта недвижимости  
с кадастровым номером : 70:06:0101002:1728 :**

Система координат 70.2

Зона № 2

Обозначение характерных точек контура	Содержатся в Едином государственном реестре недвижимости			Определены в ходе выполнения комплексных кадастровых работ			Метод опреде ления коор динат	Формулы, примененные для расчета средней квадратической погрешности определения координат характерных точек (Mt), м, с подставленными в такие формулы значениями и итоговые (вычисленные) значения Mt, м
	Координаты, м		Ради ус, м	Координаты, м		Ради ус, м		
	X	Y	R	X	Y	R		
1	2	3	4	5	6	7	8	9
н12740	-	-	-	639946.82	2430153.3 8	-	Метод спутниковых геодезически х измерений (определени й)	0.1
н12750	-	-	-	639946.52	2430153.1 8	-	Метод спутниковых геодезически х измерений (определени й)	0.1
н12760	-	-	-	639938.57	2430150.4 3	-	Метод спутниковых геодезически х измерений (определени й)	0.1
н12770	-	-	-	639947.27	2430127.2 8	-	Метод спутниковых геодезически х измерений (определени й)	0.1
н12780	-	-	-	639958.47	2430131.3 3	-	Метод спутниковых геодезически х измерений (определени й)	0.1
н12790	-	-	-	639956.07	2430137.2 8	-	Метод спутниковых геодезически х измерений (определени й)	0.1
н12800	-	-	-	639953.12	2430136.2 8	-	Метод спутниковых геодезически х измерений (определени й)	0.1
н12740	-	-	-	639946.82	2430153.3 8	-	Метод спутниковых геодезически х измерений (определени й)	0.1

**2. Сведения о характеристиках объекта недвижимости с кадастровым номером : 70:06:0101002:1728 :**

<b>№ п/п</b>	<b>Наименование характеристики</b>	<b>Значение характеристики</b>
<b>1</b>	<b>2</b>	<b>3</b>
1.	Вид объекта недвижимости	здание
2.	Ранее присвоенный государственный учетный номер (инвентарный) здания, сооружения, объекта незавершенного строительства	-
3.	Кадастровый номер земельного участка (земельных участков), в границах которого (которых) расположены здание, сооружение, объект незавершенного строительства	-
4.	Уникальный учетный номер кадастрового квартала, в границах которого расположены здание, сооружение, объект незавершенного строительства	70:06:0101002
5.	Адрес здания, сооружения, объекта незавершенного строительства	Российская Федерация, Томская область, район Каргасокский, село Каргасок, улица Лесная, дом 9
5.1.	Сведения о местоположении здания, сооружения, объекта незавершенного строительства (при отсутствии адреса) в структурированном в соответствии с федеральной информационной адресной системой виде	-
5.2.	Дополнительные сведения о местоположении	-
6.	Иные сведения	-

**3. Пояснения к сведениям об объекте недвижимости с кадастровым номером 70:06:0101002:1728 :**

1.	-
----	---

**Описание местоположения зданий, сооружений,  
объектов незавершенного строительства на земельном участке**

**1. Сведения о характерных точках контура объекта недвижимости  
с кадастровым номером : 70:06:0101002:1492 :**

Система координат 70.2

Зона № 2

Обозначение характерных точек контура	Содержатся в Едином государственном реестре недвижимости			Определены в ходе выполнения комплексных кадастровых работ			Метод опреде ления коор динат	Формулы, примененные для расчета средней квадратической погрешности определения координат характерных точек (Mt), м, с подставленными в такие формулы значениями и итоговые (вычисленные) значения Mt, м
	Координаты, м		Ради ус, м	Координаты, м		Ради ус, м		
	X	Y	R	X	Y	R		
<b>1</b>	<b>2</b>	<b>3</b>	<b>4</b>	<b>5</b>	<b>6</b>	<b>7</b>	<b>8</b>	<b>9</b>
n1281O	-	-	-	639961.07	2430125.5 3	-	Метод спутниковых геодезически х измерений (определени й)	0.1
n1282O	-	-	-	639940.22	2430118.1 3	-	Метод спутниковых геодезически х измерений (определени й)	0.1
n1283O	-	-	-	639944.22	2430107.2 3	-	Метод спутниковых геодезически х измерений (определени й)	0.1
n1284O	-	-	-	639964.87	2430115.3 8	-	Метод спутниковых геодезически х измерений (определени й)	0.1
n1281O	-	-	-	639961.07	2430125.5 3	-	Метод спутниковых геодезически х измерений (определени й)	0.1

**2. Сведения о характеристиках объекта недвижимости  
с кадастровым номером : 70:06:0101002:1492 :**

№ п/п	Наименование характеристики	Значение характеристики
<b>1</b>	<b>2</b>	<b>3</b>
1.	Вид объекта недвижимости	здание
2.	Ранее присвоенный государственный учетный номер (инвентарный) здания, сооружения, объекта незавершенного строительства	-
3.	Кадастровый номер земельного участка (земельных участков), в границах которого (которых) расположены здание, сооружение, объект незавершенного строительства	70:06:0101002:552



**2. Сведения о характеристиках объекта недвижимости с кадастровым номером : 70:06:0101002:1492 :**

№ п/п	Наименование характеристики	Значение характеристики
1	2	3
4.	Уникальный учетный номер кадастрового квартала, в границах которого расположены здание, сооружение, объект незавершенного строительства	70:06:0101002
5.	Адрес здания, сооружения, объекта незавершенного строительства	Российская Федерация, Томская область, район Каргасокский, село Каргасок, улица Лесная, дом 11
5.1.	Сведения о местоположении здания, сооружения, объекта незавершенного строительства (при отсутствии адреса) в структурированном в соответствии с федеральной информационной адресной системой виде	-
5.2.	Дополнительные сведения о местоположении	-
6.	Иные сведения	-

**3. Пояснения к сведениям об объекте недвижимости с кадастровым номером 70:06:0101002:1492 :**

1.	-
----	---

**Описание местоположения зданий, сооружений,  
объектов незавершенного строительства на земельном участке**

**1. Сведения о характерных точках контура объекта недвижимости  
с кадастровым номером : 70:06:0101002:1574 :**

Система координат 70.2

Зона № 2

Обозначение характерных точек контура	Содержатся в Едином государственном реестре недвижимости			Определены в ходе выполнения комплексных кадастровых работ			Метод опреде ления коор динат	Формулы, примененные для расчета средней квадратической погрешности определения координат характерных точек (Mt), м, с подставленными в такие формулы значениями и итоговые (вычисленные) значения Mt, м
	Координаты, м		Ради ус, м	Координаты, м		Ради ус, м		
	X	Y	R	X	Y	R		
1	2	3	4	5	6	7	8	9
н12850	-	-	-	639972.02	2430079.4 8	-	Метод спутниковых геодезически х измерений (определени й)	0.1
н12860	-	-	-	639977.32	2430081.0 8	-	Метод спутниковых геодезически х измерений (определени й)	0.1
н12870	-	-	-	639975.97	2430085.6 3	-	Метод спутниковых геодезически х измерений (определени й)	0.1
н12880	-	-	-	639959.92	2430079.9 8	-	Метод спутниковых геодезически х измерений (определени й)	0.1
н12890	-	-	-	639963.27	2430069.4 8	-	Метод спутниковых геодезически х измерений (определени й)	0.1
н12900	-	-	-	639974.12	2430073.2 3	-	Метод спутниковых геодезически х измерений (определени й)	0.1
н12850	-	-	-	639972.02	2430079.4 8	-	Метод спутниковых геодезически х измерений (определени й)	0.1

**2. Сведения о характеристиках объекта недвижимости с кадастровым номером : 70:06:0101002:1574 :**

<b>№ п/п</b>	<b>Наименование характеристики</b>	<b>Значение характеристики</b>
<b>1</b>	<b>2</b>	<b>3</b>
1.	Вид объекта недвижимости	здание
2.	Ранее присвоенный государственный учетный номер (инвентарный) здания, сооружения, объекта незавершенного строительства	-
3.	Кадастровый номер земельного участка (земельных участков), в границах которого (которых) расположены здание, сооружение, объект незавершенного строительства	70:06:0101002:860
4.	Уникальный учетный номер кадастрового квартала, в границах которого расположены здание, сооружение, объект незавершенного строительства	70:06:0101002
5.	Адрес здания, сооружения, объекта незавершенного строительства	Российская Федерация, Томская область, район Каргасокский, село Каргасок, улица Лесная, дом 15
5.1.	Сведения о местоположении здания, сооружения, объекта незавершенного строительства (при отсутствии адреса) в структурированном в соответствии с федеральной информационной адресной системой виде	-
5.2.	Дополнительные сведения о местоположении	-
6.	Иные сведения	-

**3. Пояснения к сведениям об объекте недвижимости с кадастровым номером 70:06:0101002:1574 :**

1.	-
----	---

## Описание местоположения зданий, сооружений, объектов незавершенного строительства на земельном участке

**1. Сведения о характерных точках контура объекта недвижимости  
с кадастровым номером : 70:06:0101002:1451 :**

Система координат 70.2

Зона № 2

Обозначение характерных точек контура	Содержатся в Едином государственном реестре недвижимости			Определены в ходе выполнения комплексных кадастровых работ			Метод опреде ления коор динат	Формулы, примененные для расчета средней квадратической погрешности определения координат характерных точек (Mt), м, с подставленными в такие формулы значениями и итоговые (вычисленные) значения Mt, м
	Координаты, м		Ради ус, м	Координаты, м		Ради ус, м		
	X	Y	R	X	Y	R		
1	2	3	4	5	6	7	8	9
н12910	-	-	-	639977.12	2430062.4 3	-	Метод спутниковых геодезически х измерений (определени й)	0.1
н12920	-	-	-	639964.82	2430057.8 3	-	Метод спутниковых геодезически х измерений (определени й)	0.1
н12930	-	-	-	639966.67	2430052.9 8	-	Метод спутниковых геодезически х измерений (определени й)	0.1
н12940	-	-	-	639970.42	2430054.3 3	-	Метод спутниковых геодезически х измерений (определени й)	0.1
н12950	-	-	-	639971.72	2430050.0 8	-	Метод спутниковых геодезически х измерений (определени й)	0.1
н12960	-	-	-	639969.02	2430049.2 8	-	Метод спутниковых геодезически х измерений (определени й)	0.1
н12970	-	-	-	639970.77	2430044.0 3	-	Метод спутниковых геодезически х измерений (определени й)	0.1
н12980	-	-	-	639982.12	2430047.8 3	-	Метод спутниковых геодезически х измерений (определени й)	0.1

**1. Сведения о характерных точках контура объекта недвижимости с кадастровым номером : 70:06:0101002:1451 :**

Система координат 70.2

Зона № 2

Обозначение характерных точек контура	Содержатся в Едином государственном реестре недвижимости			Определены в ходе выполнения комплексных кадастровых работ			Метод определения координат	Формулы, примененные для расчета средней квадратической погрешности определения координат характерных точек (Mt), м, с подставленными в такие формулы значениями и итоговые (вычисленные) значения Mt, м
	Координаты, м		Радиус, м	Координаты, м		Радиус, м		
	X	Y	R	X	Y	R		
1	2	3	4	5	6	7	8	9
n12910	-	-	-	639977.12	2430062.43	-	Метод спутниковых геодезических измерений (определений)	0.1

**2. Сведения о характеристиках объекта недвижимости с кадастровым номером : 70:06:0101002:1451 :**

№ п/п	Наименование характеристики	Значение характеристики
1	2	3
1.	Вид объекта недвижимости	здание
2.	Ранее присвоенный государственный учетный номер (инвентарный) здания, сооружения, объекта незавершенного строительства	-
3.	Кадастровый номер земельного участка (земельных участков), в границах которого (которых) расположены здание, сооружение, объект незавершенного строительства	70:06:0101002:556, 70:06:0101002:557
4.	Уникальный учетный номер кадастрового квартала, в границах которого расположены здание, сооружение, объект незавершенного строительства	70:06:0101002
5.	Адрес здания, сооружения, объекта незавершенного строительства	Российская Федерация, Томская область, район Каргасокский, село Каргасок, улица Лесная, дом 17
5.1.	Сведения о местоположении здания, сооружения, объекта незавершенного строительства (при отсутствии адреса) в структурированном в соответствии с федеральной информационной адресной системой виде	-
5.2.	Дополнительные сведения о местоположении	-
6.	Иные сведения	-

**3. Пояснения к сведениям об объекте недвижимости с кадастровым номером 70:06:0101002:1451 :**

1.	-
----	---

**Описание местоположения зданий, сооружений,  
объектов незавершенного строительства на земельном участке**

**1. Сведения о характерных точках контура объекта недвижимости  
с кадастровым номером : 70:06:0101002:1575 :**

Система координат 70.2

Зона № 2

Обозначение характерных точек контура	Содержатся в Едином государственном реестре недвижимости			Определены в ходе выполнения комплексных кадастровых работ			Метод опреде ления коор динат	Формулы, примененные для расчета средней квадратической погрешности определения координат характерных точек (Mt), м, с подставленными в такие формулы значениями и итоговые (вычисленные) значения Mt, м
	Координаты, м		Ради ус, м	Координаты, м		Ради ус, м		
	X	Y	R	X	Y	R		
<b>1</b>	<b>2</b>	<b>3</b>	<b>4</b>	<b>5</b>	<b>6</b>	<b>7</b>	<b>8</b>	<b>9</b>
n1299O	-	-	-	639977.07	2430032.6 8	-	Метод спутниковых геодезически х измерений (определени й)	0.1
n1300O	-	-	-	639980.32	2430023.6 8	-	Метод спутниковых геодезически х измерений (определени й)	0.1
n1301O	-	-	-	639990.32	2430027.2 3	-	Метод спутниковых геодезически х измерений (определени й)	0.1
n1302O	-	-	-	639990.32	2430027.1 8	-	Метод спутниковых геодезически х измерений (определени й)	0.1
n1303O	-	-	-	639987.42	2430036.0 3	-	Метод спутниковых геодезически х измерений (определени й)	0.1
n1299O	-	-	-	639977.07	2430032.6 8	-	Метод спутниковых геодезически х измерений (определени й)	0.1

**2. Сведения о характеристиках объекта недвижимости  
с кадастровым номером : 70:06:0101002:1575 :**

№ п/п	Наименование характеристики	Значение характеристики
<b>1</b>	<b>2</b>	<b>3</b>
1.	Вид объекта недвижимости	здание
2.	Ранее присвоенный государственный учетный номер (инвентарный) здания, сооружения, объекта незавершенного строительства	-

**2. Сведения о характеристиках объекта недвижимости с кадастровым номером : 70:06:0101002:1575 :**

<b>№ п/п</b>	<b>Наименование характеристики</b>	<b>Значение характеристики</b>
<b>1</b>	<b>2</b>	<b>3</b>
3.	Кадастровый номер земельного участка (земельных участков), в границах которого (которых) расположены здание, сооружение, объект незавершенного строительства	70:06:0101002:891
4.	Уникальный учетный номер кадастрового квартала, в границах которого расположены здание, сооружение, объект незавершенного строительства	70:06:0101002
5.	Адрес здания, сооружения, объекта незавершенного строительства	Российская Федерация, Томская область, район Каргасокский, село Каргасок, улица Лесная, дом 19
5.1.	Сведения о местоположении здания, сооружения, объекта незавершенного строительства (при отсутствии адреса) в структурированном в соответствии с федеральной информационной адресной системой виде	-
5.2.	Дополнительные сведения о местоположении	-
6.	Иные сведения	-

**3. Пояснения к сведениям об объекте недвижимости с кадастровым номером 70:06:0101002:1575 :**

1.	-
----	---

## Описание местоположения зданий, сооружений, объектов незавершенного строительства на земельном участке

**1. Сведения о характерных точках контура объекта недвижимости  
с кадастровым номером : 70:06:0101002:1581 :**

Система координат 70.2

Зона № 2

Обозначение характерных точек контура	Содержатся в Едином государственном реестре недвижимости			Определены в ходе выполнения комплексных кадастровых работ			Метод опреде ления коор динат	Формулы, примененные для расчета средней квадратической погрешности определения координат характерных точек (Mt), м, с подставленными в такие формулы значениями и итоговые (вычисленные) значения Mt, м
	Координаты, м		Ради ус, м	Координаты, м		Ради ус, м		
	X	Y	R	X	Y	R		
1	2	3	4	5	6	7	8	9
n1304O	-	-	-	639995.67	2430010.6 3	-	Метод спутниковых геодезически х измерений (определени й)	0.1
n1305O	-	-	-	639985.87	2430006.8 8	-	Метод спутниковых геодезически х измерений (определени й)	0.1
n1306O	-	-	-	639988.72	2429999.0 3	-	Метод спутниковых геодезически х измерений (определени й)	0.1
n1307O	-	-	-	639998.82	2430002.7 8	-	Метод спутниковых геодезически х измерений (определени й)	0.1
n1304O	-	-	-	639995.67	2430010.6 3	-	Метод спутниковых геодезически х измерений (определени й)	0.1

**2. Сведения о характеристиках объекта недвижимости  
с кадастровым номером : 70:06:0101002:1581 :**

№ п/п	Наименование характеристики	Значение характеристики
1	2	3
1.	Вид объекта недвижимости	здание
2.	Ранее присвоенный государственный учетный номер (инвентарный) здания, сооружения, объекта незавершенного строительства	-
3.	Кадастровый номер земельного участка (земельных участков), в границах которого (которых) расположены здание, сооружение, объект незавершенного строительства	70:06:0101002:998



**2. Сведения о характеристиках объекта недвижимости с кадастровым номером : 70:06:0101002:1581 :**

<b>№ п/п</b>	<b>Наименование характеристики</b>	<b>Значение характеристики</b>
<b>1</b>	<b>2</b>	<b>3</b>
4.	Уникальный учетный номер кадастрового квартала, в границах которого расположены здание, сооружение, объект незавершенного строительства	70:06:0101002
5.	Адрес здания, сооружения, объекта незавершенного строительства	Российская Федерация, Томская область, район Каргасокский, село Каргасок, улица Лесная, дом 21
5.1.	Сведения о местоположении здания, сооружения, объекта незавершенного строительства (при отсутствии адреса) в структурированном в соответствии с федеральной информационной адресной системой виде	-
5.2.	Дополнительные сведения о местоположении	-
6.	Иные сведения	-

**3. Пояснения к сведениям об объекте недвижимости с кадастровым номером 70:06:0101002:1581 :**

1.	-
----	---

## Описание местоположения зданий, сооружений, объектов незавершенного строительства на земельном участке

**1. Сведения о характерных точках контура объекта недвижимости  
с кадастровым номером : 70:06:0101002:1459 :**

Система координат 70.2

Зона № 2

Обозначение характерных точек контура	Содержатся в Едином государственном реестре недвижимости			Определены в ходе выполнения комплексных кадастровых работ			Метод опреде ления коор динат	Формулы, примененные для расчета средней квадратической погрешности определения координат характерных точек (Mt), м, с подставленными в такие формулы значениями и итоговые (вычисленные) значения Mt, м
	Координаты, м		Ради ус, м	Координаты, м		Ради ус, м		
	X	Y	R	X	Y	R		
1	2	3	4	5	6	7	8	9
н1308О	-	-	-	640015.12	2429960.5 8	-	Метод спутниковых геодезически х измерений (определени й)	0.1
н1309О	-	-	-	640011.37	2429959.0 3	-	Метод спутниковых геодезически х измерений (определени й)	0.1
н1310О	-	-	-	640011.92	2429958.0 3	-	Метод спутниковых геодезически х измерений (определени й)	0.1
н1311О	-	-	-	640008.97	2429956.9 8	-	Метод спутниковых геодезически х измерений (определени й)	0.1
н1312О	-	-	-	640011.67	2429949.2 3	-	Метод спутниковых геодезически х измерений (определени й)	0.1
н1313О	-	-	-	640018.62	2429952.0 8	-	Метод спутниковых геодезически х измерений (определени й)	0.1
н1314О	-	-	-	640018.62	2429952.0 3	-	Метод спутниковых геодезически х измерений (определени й)	0.1
н1308О	-	-	-	640015.12	2429960.5 8	-	Метод спутниковых геодезически х измерений (определени й)	0.1

**2. Сведения о характеристиках объекта недвижимости с кадастровым номером : 70:06:0101002:1459 :**

<b>№ п/п</b>	<b>Наименование характеристики</b>	<b>Значение характеристики</b>
<b>1</b>	<b>2</b>	<b>3</b>
1.	Вид объекта недвижимости	здание
2.	Ранее присвоенный государственный учетный номер (инвентарный) здания, сооружения, объекта незавершенного строительства	-
3.	Кадастровый номер земельного участка (земельных участков), в границах которого (которых) расположены здание, сооружение, объект незавершенного строительства	70:06:0101002:10
4.	Уникальный учетный номер кадастрового квартала, в границах которого расположены здание, сооружение, объект незавершенного строительства	70:06:0101002
5.	Адрес здания, сооружения, объекта незавершенного строительства	Российская Федерация, Томская область, район Каргасокский, село Каргасок, улица Лесная, дом 23
5.1.	Сведения о местоположении здания, сооружения, объекта незавершенного строительства (при отсутствии адреса) в структурированном в соответствии с федеральной информационной адресной системой виде	-
5.2.	Дополнительные сведения о местоположении	-
6.	Иные сведения	-

**3. Пояснения к сведениям об объекте недвижимости с кадастровым номером 70:06:0101002:1459 :**

1.	-
----	---

## Описание местоположения зданий, сооружений, объектов незавершенного строительства на земельном участке

**1. Сведения о характерных точках контура объекта недвижимости  
с кадастровым номером : 70:06:0101002:1729 :**

Система координат 70.2

Зона № 2

Обозначение характерных точек контура	Содержатся в Едином государственном реестре недвижимости			Определены в ходе выполнения комплексных кадастровых работ			Метод опреде ления коор динат	Формулы, примененные для расчета средней квадратической погрешности определения координат характерных точек (Mt), м, с подставленными в такие формулы значениями и итоговые (вычисленные) значения Mt, м
	Координаты, м		Ради ус, м	Координаты, м		Ради ус, м		
	X	Y	R	X	Y	R		
1	2	3	4	5	6	7	8	9
n13150	-	-	-	640033.79	2429919.1 0	-	Метод спутниковых геодезически х измерений (определени й)	0.1
n13160	-	-	-	640025.56	2429915.6 7	-	Метод спутниковых геодезически х измерений (определени й)	0.1
n13170	-	-	-	640029.62	2429904.7 3	-	Метод спутниковых геодезически х измерений (определени й)	0.1
n13180	-	-	-	640037.87	2429907.7 3	-	Метод спутниковых геодезически х измерений (определени й)	0.1
n13150	-	-	-	640033.79	2429919.1 0	-	Метод спутниковых геодезически х измерений (определени й)	0.1

**2. Сведения о характеристиках объекта недвижимости  
с кадастровым номером : 70:06:0101002:1729 :**

№ п/п	Наименование характеристики	Значение характеристики
1	2	3
1.	Вид объекта недвижимости	здание
2.	Ранее присвоенный государственный учетный номер (инвентарный) здания, сооружения, объекта незавершенного строительства	-
3.	Кадастровый номер земельного участка (земельных участков), в границах которого (которых) расположены здание, сооружение, объект незавершенного строительства	70:06:0101002:3054

**2. Сведения о характеристиках объекта недвижимости с кадастровым номером : 70:06:0101002:1729 :**

№ п/п	Наименование характеристики	Значение характеристики
1	2	3
4.	Уникальный учетный номер кадастрового квартала, в границах которого расположены здание, сооружение, объект незавершенного строительства	70:06:0101002
5.	Адрес здания, сооружения, объекта незавершенного строительства	Российская Федерация, Томская область, район Каргасокский, село Каргасок, улица Лесная, дом 25
5.1.	Сведения о местоположении здания, сооружения, объекта незавершенного строительства (при отсутствии адреса) в структурированном в соответствии с федеральной информационной адресной системой виде	-
5.2.	Дополнительные сведения о местоположении	-
6.	Иные сведения	-

**3. Пояснения к сведениям об объекте недвижимости с кадастровым номером 70:06:0101002:1729 :**

1.	-
----	---

**Описание местоположения зданий, сооружений,  
объектов незавершенного строительства на земельном участке**

**1. Сведения о характерных точках контура объекта недвижимости  
с кадастровым номером : 70:06:0101002:1390 :**

Система координат 70.2

Зона № 2

Обозначение характерных точек контура	Содержатся в Едином государственном реестре недвижимости			Определены в ходе выполнения комплексных кадастровых работ			Метод опреде ления коор динат	Формулы, примененные для расчета средней квадратической погрешности определения координат характерных точек (Mt), м, с подставленными в такие формулы значениями и итоговые (вычисленные) значения Mt, м
	Координаты, м		Ради ус, м	Координаты, м		Ради ус, м		
	X	Y	R	X	Y	R		
1	2	3	4	5	6	7	8	9
н13190	-	-	-	640055.12	2429873.8 8	-	Метод спутниковых геодезически х измерений (определени й)	0.1
н13200	-	-	-	640052.42	2429872.6 3	-	Метод спутниковых геодезически х измерений (определени й)	0.1
н13210	-	-	-	640046.77	2429886.0 8	-	Метод спутниковых геодезически х измерений (определени й)	0.1
н13220	-	-	-	640039.02	2429883.3 8	-	Метод спутниковых геодезически х измерений (определени й)	0.1
н13230	-	-	-	640046.67	2429863.3 3	-	Метод спутниковых геодезически х измерений (определени й)	0.1
н13240	-	-	-	640057.52	2429867.7 3	-	Метод спутниковых геодезически х измерений (определени й)	0.1
н13190	-	-	-	640055.12	2429873.8 8	-	Метод спутниковых геодезически х измерений (определени й)	0.1

**2. Сведения о характеристиках объекта недвижимости с кадастровым номером : 70:06:0101002:1390 :**

<b>№ п/п</b>	<b>Наименование характеристики</b>	<b>Значение характеристики</b>
<b>1</b>	<b>2</b>	<b>3</b>
1.	Вид объекта недвижимости	здание
2.	Ранее присвоенный государственный учетный номер (инвентарный) здания, сооружения, объекта незавершенного строительства	-
3.	Кадастровый номер земельного участка (земельных участков), в границах которого (которых) расположены здание, сооружение, объект незавершенного строительства	70:06:0101002:563, 70:06:0101002:564
4.	Уникальный учетный номер кадастрового квартала, в границах которого расположены здание, сооружение, объект незавершенного строительства	70:06:0101002
5.	Адрес здания, сооружения, объекта незавершенного строительства	Российская Федерация, Томская область, район Каргасокский, село Каргасок, улица Лесная, дом 27
5.1.	Сведения о местоположении здания, сооружения, объекта незавершенного строительства (при отсутствии адреса) в структурированном в соответствии с федеральной информационной адресной системой виде	-
5.2.	Дополнительные сведения о местоположении	-
6.	Иные сведения	-

**3. Пояснения к сведениям об объекте недвижимости с кадастровым номером 70:06:0101002:1390 :**

1.	-
----	---

## Описание местоположения зданий, сооружений, объектов незавершенного строительства на земельном участке

**1. Сведения о характерных точках контура объекта недвижимости  
с кадастровым номером : 70:06:0101002:1576 :**

Система координат 70.2

Зона № 2

Обозначение характерных точек контура	Содержатся в Едином государственном реестре недвижимости			Определены в ходе выполнения комплексных кадастровых работ			Метод опреде ления коор динат	Формулы, примененные для расчета средней квадратической погрешности определения координат характерных точек (Mt), м, с подставленными в такие формулы значениями и итоговые (вычисленные) значения Mt, м
	Координаты, м		Ради ус, м	Координаты, м		Ради ус, м		
	X	Y	R	X	Y	R		
1	2	3	4	5	6	7	8	9
n13250	-	-	-	640057.87	2429859.5 8	-	Метод спутниковых геодезически х измерений (определени й)	0.1
n13260	-	-	-	640050.02	2429856.2 3	-	Метод спутниковых геодезически х измерений (определени й)	0.1
n13270	-	-	-	640053.62	2429847.0 3	-	Метод спутниковых геодезически х измерений (определени й)	0.1
n13280	-	-	-	640061.47	2429850.3 8	-	Метод спутниковых геодезически х измерений (определени й)	0.1
n13250	-	-	-	640057.87	2429859.5 8	-	Метод спутниковых геодезически х измерений (определени й)	0.1

**2. Сведения о характеристиках объекта недвижимости  
с кадастровым номером : 70:06:0101002:1576 :**

№ п/п	Наименование характеристики	Значение характеристики
1	2	3
1.	Вид объекта недвижимости	здание
2.	Ранее присвоенный государственный учетный номер (инвентарный) здания, сооружения, объекта незавершенного строительства	-
3.	Кадастровый номер земельного участка (земельных участков), в границах которого (которых) расположены здание, сооружение, объект незавершенного строительства	70:06:0101002:3027



**2. Сведения о характеристиках объекта недвижимости с кадастровым номером : 70:06:0101002:1576 :**

<b>№ п/п</b>	<b>Наименование характеристики</b>	<b>Значение характеристики</b>
<b>1</b>	<b>2</b>	<b>3</b>
4.	Уникальный учетный номер кадастрового квартала, в границах которого расположены здание, сооружение, объект незавершенного строительства	70:06:0101002
5.	Адрес здания, сооружения, объекта незавершенного строительства	Российская Федерация, Томская область, район Каргасокский, село Каргасок, улица Лесная, дом 29
5.1.	Сведения о местоположении здания, сооружения, объекта незавершенного строительства (при отсутствии адреса) в структурированном в соответствии с федеральной информационной адресной системой виде	-
5.2.	Дополнительные сведения о местоположении	-
6.	Иные сведения	-

**3. Пояснения к сведениям об объекте недвижимости с кадастровым номером 70:06:0101002:1576 :**

1.	-
----	---

## Описание местоположения зданий, сооружений, объектов незавершенного строительства на земельном участке

**1. Сведения о характерных точках контура объекта недвижимости  
с кадастровым номером : 70:06:0101002:1730 :**

Система координат 70.2

Зона № 2

Обозначение характерных точек контура	Содержатся в Едином государственном реестре недвижимости			Определены в ходе выполнения комплексных кадастровых работ			Метод опреде ления коор динат	Формулы, примененные для расчета средней квадратической погрешности определения координат характерных точек (Mt), м, с подставленными в такие формулы значениями и итоговые (вычисленные) значения Mt, м
	Координаты, м		Ради ус, м	Координаты, м		Ради ус, м		
	X	Y	R	X	Y	R		
1	2	3	4	5	6	7	8	9
n1329O	-	-	-	640058.37	2429827.4 3	-	Метод спутниковых геодезически х измерений (определени й)	0.1
n1330O	-	-	-	640067.92	2429830.8 8	-	Метод спутниковых геодезически х измерений (определени й)	0.1
n1331O	-	-	-	640063.72	2429843.3 8	-	Метод спутниковых геодезически х измерений (определени й)	0.1
n1332O	-	-	-	640053.82	2429839.7 3	-	Метод спутниковых геодезически х измерений (определени й)	0.1
n1329O	-	-	-	640058.37	2429827.4 3	-	Метод спутниковых геодезически х измерений (определени й)	0.1

**2. Сведения о характеристиках объекта недвижимости  
с кадастровым номером : 70:06:0101002:1730 :**

№ п/п	Наименование характеристики	Значение характеристики
1	2	3
1.	Вид объекта недвижимости	здание
2.	Ранее присвоенный государственный учетный номер (инвентарный) здания, сооружения, объекта незавершенного строительства	-
3.	Кадастровый номер земельного участка (земельных участков), в границах которого (которых) расположены здание, сооружение, объект незавершенного строительства	-

**2. Сведения о характеристиках объекта недвижимости с кадастровым номером : 70:06:0101002:1730 :**

№ п/п	Наименование характеристики	Значение характеристики
1	2	3
4.	Уникальный учетный номер кадастрового квартала, в границах которого расположены здание, сооружение, объект незавершенного строительства	70:06:0101002
5.	Адрес здания, сооружения, объекта незавершенного строительства	Российская Федерация, Томская область, район Каргасокский, село Каргасок, улица Лесная, дом 31
5.1.	Сведения о местоположении здания, сооружения, объекта незавершенного строительства (при отсутствии адреса) в структурированном в соответствии с федеральной информационной адресной системой виде	-
5.2.	Дополнительные сведения о местоположении	-
6.	Иные сведения	-

**3. Пояснения к сведениям об объекте недвижимости с кадастровым номером 70:06:0101002:1730 :**

1.	-
----	---

**Описание местоположения зданий, сооружений,  
объектов незавершенного строительства на земельном участке**

**1. Сведения о характерных точках контура объекта недвижимости  
с кадастровым номером : 70:06:0101002:1577 :**

Система координат 70.2

Зона № 2

Обозначение характерных точек контура	Содержатся в Едином государственном реестре недвижимости			Определены в ходе выполнения комплексных кадастровых работ			Метод опреде ления коор динат	Формулы, примененные для расчета средней квадратической погрешности определения координат характерных точек (Mt), м, с подставленными в такие формулы значениями и итоговые (вычисленные) значения Mt, м
	Координаты, м		Ради ус, м	Координаты, м		Ради ус, м		
	X	Y	R	X	Y	R		
1	2	3	4	5	6	7	8	9
h1333O	-	-	-	640108.77	2429725.8 3	-	Метод спутниковых геодезически х измерений (определени й)	0.1
h1334O	-	-	-	640098.87	2429722.0 8	-	Метод спутниковых геодезически х измерений (определени й)	0.1
h1335O	-	-	-	640105.12	2429703.9 8	-	Метод спутниковых геодезически х измерений (определени й)	0.1
h1336O	-	-	-	640115.47	2429707.6 3	-	Метод спутниковых геодезически х измерений (определени й)	0.1
h1333O	-	-	-	640108.77	2429725.8 3	-	Метод спутниковых геодезически х измерений (определени й)	0.1

**2. Сведения о характеристиках объекта недвижимости  
с кадастровым номером : 70:06:0101002:1577 :**

№ п/п	Наименование характеристики	Значение характеристики
1	2	3
1.	Вид объекта недвижимости	здание
2.	Ранее присвоенный государственный учетный номер (инвентарный) здания, сооружения, объекта незавершенного строительства	-
3.	Кадастровый номер земельного участка (земельных участков), в границах которого (которых) расположены здание, сооружение, объект незавершенного строительства	70:06:0101002:101, 70:06:0101002:571

**2. Сведения о характеристиках объекта недвижимости с кадастровым номером : 70:06:0101002:1577 :**

<b>№ п/п</b>	<b>Наименование характеристики</b>	<b>Значение характеристики</b>
<b>1</b>	<b>2</b>	<b>3</b>
4.	Уникальный учетный номер кадастрового квартала, в границах которого расположены здание, сооружение, объект незавершенного строительства	70:06:0101002
5.	Адрес здания, сооружения, объекта незавершенного строительства	Российская Федерация, Томская область, район Каргасокский, село Каргасок, улица Лесная, дом 41
5.1.	Сведения о местоположении здания, сооружения, объекта незавершенного строительства (при отсутствии адреса) в структурированном в соответствии с федеральной информационной адресной системой виде	-
5.2.	Дополнительные сведения о местоположении	-
6.	Иные сведения	-

**3. Пояснения к сведениям об объекте недвижимости с кадастровым номером 70:06:0101002:1577 :**

1.	-
----	---

**Описание местоположения зданий, сооружений,  
объектов незавершенного строительства на земельном участке**

**1. Сведения о характерных точках контура объекта недвижимости  
с кадастровым номером : 70:06:0101002:1579 :**

Система координат 70.2

Зона № 2

Обозначение характерных точек контура	Содержатся в Едином государственном реестре недвижимости			Определены в ходе выполнения комплексных кадастровых работ			Метод опреде ления коор динат	Формулы, примененные для расчета средней квадратической погрешности определения координат характерных точек (Mt), м, с подставленными в такие формулы значениями и итоговые (вычисленные) значения Mt, м
	Координаты, м		Ради ус, м	Координаты, м		Ради ус, м		
	X	Y	R	X	Y	R		
1	2	3	4	5	6	7	8	9
h1337O	-	-	-	640130.22	2429667.7 3	-	Метод спутниковых геодезически х измерений (определени й)	0.1
h1338O	-	-	-	640121.17	2429664.0 3	-	Метод спутниковых геодезически х измерений (определени й)	0.1
h1339O	-	-	-	640126.87	2429649.6 3	-	Метод спутниковых геодезически х измерений (определени й)	0.1
h1340O	-	-	-	640136.07	2429653.5 8	-	Метод спутниковых геодезически х измерений (определени й)	0.1
h1337O	-	-	-	640130.22	2429667.7 3	-	Метод спутниковых геодезически х измерений (определени й)	0.1

**2. Сведения о характеристиках объекта недвижимости  
с кадастровым номером : 70:06:0101002:1579 :**

№ п/п	Наименование характеристики	Значение характеристики
1	2	3
1.	Вид объекта недвижимости	здание
2.	Ранее присвоенный государственный учетный номер (инвентарный) здания, сооружения, объекта незавершенного строительства	-
3.	Кадастровый номер земельного участка (земельных участков), в границах которого (которых) расположены здание, сооружение, объект незавершенного строительства	70:06:0101002:107, 70:06:0101002:786

**2. Сведения о характеристиках объекта недвижимости с кадастровым номером : 70:06:0101002:1579 :**

№ п/п	Наименование характеристики	Значение характеристики
1	2	3
4.	Уникальный учетный номер кадастрового квартала, в границах которого расположены здание, сооружение, объект незавершенного строительства	70:06:0101002
5.	Адрес здания, сооружения, объекта незавершенного строительства	Российская Федерация, Томская область, район Каргасокский, село Каргасок, улица Лесная, дом 43
5.1.	Сведения о местоположении здания, сооружения, объекта незавершенного строительства (при отсутствии адреса) в структурированном в соответствии с федеральной информационной адресной системой виде	-
5.2.	Дополнительные сведения о местоположении	-
6.	Иные сведения	-

**3. Пояснения к сведениям об объекте недвижимости с кадастровым номером 70:06:0101002:1579 :**

1.	-
----	---

**Описание местоположения зданий, сооружений,  
объектов незавершенного строительства на земельном участке**

**1. Сведения о характерных точках контура объекта недвижимости  
с кадастровым номером : 70:06:0101002:1212 :**

Система координат 70.2

Зона № 2

Обозначение характерных точек контура	Содержатся в Едином государственном реестре недвижимости			Определены в ходе выполнения комплексных кадастровых работ			Метод опреде ления коор динат	Формулы, примененные для расчета средней квадратической погрешности определения координат характерных точек (Mt), м, с подставленными в такие формулы значениями и итоговые (вычисленные) значения Mt, м
	Координаты, м		Ради ус, м	Координаты, м		Ради ус, м		
	X	Y	R	X	Y	R		
1	2	3	4	5	6	7	8	9
n1341O	-	-	-	640140.37	2429644.3 8	-	Метод спутниковых геодезически х измерений (определени й)	0.1
n1342O	-	-	-	640132.17	2429640.7 3	-	Метод спутниковых геодезически х измерений (определени й)	0.1
n1343O	-	-	-	640136.82	2429629.1 8	-	Метод спутниковых геодезически х измерений (определени й)	0.1
n1344O	-	-	-	640145.17	2429632.6 3	-	Метод спутниковых геодезически х измерений (определени й)	0.1
n1341O	-	-	-	640140.37	2429644.3 8	-	Метод спутниковых геодезически х измерений (определени й)	0.1

**2. Сведения о характеристиках объекта недвижимости  
с кадастровым номером : 70:06:0101002:1212 :**

№ п/п	Наименование характеристики	Значение характеристики
1	2	3
1.	Вид объекта недвижимости	здание
2.	Ранее присвоенный государственный учетный номер (инвентарный) здания, сооружения, объекта незавершенного строительства	-
3.	Кадастровый номер земельного участка (земельных участков), в границах которого (которых) расположены здание, сооружение, объект незавершенного строительства	70:06:0101002:784



**2. Сведения о характеристиках объекта недвижимости с кадастровым номером : 70:06:0101002:1212 :**

№ п/п	Наименование характеристики	Значение характеристики
1	2	3
4.	Уникальный учетный номер кадастрового квартала, в границах которого расположены здание, сооружение, объект незавершенного строительства	70:06:0101002
5.	Адрес здания, сооружения, объекта незавершенного строительства	Российская Федерация, Томская область, район Каргасокский, село Каргасок, улица Лесная, дом 45
5.1.	Сведения о местоположении здания, сооружения, объекта незавершенного строительства (при отсутствии адреса) в структурированном в соответствии с федеральной информационной адресной системой виде	-
5.2.	Дополнительные сведения о местоположении	-
6.	Иные сведения	-

**3. Пояснения к сведениям об объекте недвижимости с кадастровым номером 70:06:0101002:1212 :**

1.	-
----	---

**Описание местоположения зданий, сооружений,  
объектов незавершенного строительства на земельном участке**

**1. Сведения о характерных точках контура объекта недвижимости  
с кадастровым номером : 70:06:0101002:1734 :**

Система координат 70.2

Зона № 2

Обозначение характерных точек контура	Содержатся в Едином государственном реестре недвижимости			Определены в ходе выполнения комплексных кадастровых работ			Метод опреде ления коор динат	Формулы, примененные для расчета средней квадратической погрешности определения координат характерных точек (Mt), м, с подставленными в такие формулы значениями и итоговые (вычисленные) значения Mt, м
	Координаты, м		Ради ус, м	Координаты, м		Ради ус, м		
	X	Y	R	X	Y	R		
1	2	3	4	5	6	7	8	9
н13450	-	-	-	640157.77	2429609.3 3	-	Метод спутниковых геодезически х измерений (определени й)	0.1
н13460	-	-	-	640156.92	2429609.0 3	-	Метод спутниковых геодезически х измерений (определени й)	0.1
н13470	-	-	-	640155.27	2429612.6 3	-	Метод спутниковых геодезически х измерений (определени й)	0.1
н13480	-	-	-	640145.47	2429608.7 8	-	Метод спутниковых геодезически х измерений (определени й)	0.1
н13490	-	-	-	640149.27	2429600.3 8	-	Метод спутниковых геодезически х измерений (определени й)	0.1
н13500	-	-	-	640159.27	2429604.2 8	-	Метод спутниковых геодезически х измерений (определени й)	0.1
н13450	-	-	-	640157.77	2429609.3 3	-	Метод спутниковых геодезически х измерений (определени й)	0.1

**2. Сведения о характеристиках объекта недвижимости с кадастровым номером : 70:06:0101002:1734 :**

<b>№ п/п</b>	<b>Наименование характеристики</b>	<b>Значение характеристики</b>
<b>1</b>	<b>2</b>	<b>3</b>
1.	Вид объекта недвижимости	здание
2.	Ранее присвоенный государственный учетный номер (инвентарный) здания, сооружения, объекта незавершенного строительства	-
3.	Кадастровый номер земельного участка (земельных участков), в границах которого (которых) расположены здание, сооружение, объект незавершенного строительства	70:06:0101002:806
4.	Уникальный учетный номер кадастрового квартала, в границах которого расположены здание, сооружение, объект незавершенного строительства	70:06:0101002
5.	Адрес здания, сооружения, объекта незавершенного строительства	Российская Федерация, Томская область, район Каргасокский, село Каргасок, улица Лесная, дом 47
5.1.	Сведения о местоположении здания, сооружения, объекта незавершенного строительства (при отсутствии адреса) в структурированном в соответствии с федеральной информационной адресной системой виде	-
5.2.	Дополнительные сведения о местоположении	-
6.	Иные сведения	-

**3. Пояснения к сведениям об объекте недвижимости с кадастровым номером 70:06:0101002:1734 :**

1.	-
----	---

## Описание местоположения зданий, сооружений, объектов незавершенного строительства на земельном участке

**1. Сведения о характерных точках контура объекта недвижимости  
с кадастровым номером : 70:06:0101002:1737 :**

Система координат 70.2

Зона № 2

Обозначение характерных точек контура	Содержатся в Едином государственном реестре недвижимости			Определены в ходе выполнения комплексных кадастровых работ			Метод опреде ления коор динат	Формулы, примененные для расчета средней квадратической погрешности определения координат характерных точек (Mt), м, с подставленными в такие формулы значениями и итоговые (вычисленные) значения Mt, м
	Координаты, м		Ради ус, м	Координаты, м		Ради ус, м		
	X	Y	R	X	Y	R		
1	2	3	4	5	6	7	8	9
n1351O	-	-	-	640165.07	2429585.1 3	-	Метод спутниковых геодезически х измерений (определени й)	0.1
n1352O	-	-	-	640157.97	2429581.9 8	-	Метод спутниковых геодезически х измерений (определени й)	0.1
n1353O	-	-	-	640161.77	2429572.2 8	-	Метод спутниковых геодезически х измерений (определени й)	0.1
n1354O	-	-	-	640168.97	2429575.1 8	-	Метод спутниковых геодезически х измерений (определени й)	0.1
n1351O	-	-	-	640165.07	2429585.1 3	-	Метод спутниковых геодезически х измерений (определени й)	0.1

**2. Сведения о характеристиках объекта недвижимости  
с кадастровым номером : 70:06:0101002:1737 :**

№ п/п	Наименование характеристики	Значение характеристики
1	2	3
1.	Вид объекта недвижимости	здание
2.	Ранее присвоенный государственный учетный номер (инвентарный) здания, сооружения, объекта незавершенного строительства	-
3.	Кадастровый номер земельного участка (земельных участков), в границах которого (которых) расположены здание, сооружение, объект незавершенного строительства	70:06:0101002:100

**2. Сведения о характеристиках объекта недвижимости с кадастровым номером : 70:06:0101002:1737 :**

<b>№ п/п</b>	<b>Наименование характеристики</b>	<b>Значение характеристики</b>
<b>1</b>	<b>2</b>	<b>3</b>
4.	Уникальный учетный номер кадастрового квартала, в границах которого расположены здание, сооружение, объект незавершенного строительства	70:06:0101002
5.	Адрес здания, сооружения, объекта незавершенного строительства	Российская Федерация, Томская область, район Каргасокский, село Каргасок, улица Лесная, дом 49
5.1.	Сведения о местоположении здания, сооружения, объекта незавершенного строительства (при отсутствии адреса) в структурированном в соответствии с федеральной информационной адресной системой виде	-
5.2.	Дополнительные сведения о местоположении	-
6.	Иные сведения	-

**3. Пояснения к сведениям об объекте недвижимости с кадастровым номером 70:06:0101002:1737 :**

1.	-
----	---

**Описание местоположения зданий, сооружений,  
объектов незавершенного строительства на земельном участке**

**1. Сведения о характерных точках контура объекта недвижимости  
с кадастровым номером : 70:06:0101002:1213 :**

Система координат 70.2

Зона № 2

Обозначение характерных точек контура	Содержатся в Едином государственном реестре недвижимости			Определены в ходе выполнения комплексных кадастровых работ			Метод опреде ления коор динат	Формулы, примененные для расчета средней квадратической погрешности определения координат характерных точек (Mt), м, с подставленными в такие формулы значениями и итоговые (вычисленные) значения Mt, м
	Координаты, м		Ради ус, м	Координаты, м		Ради ус, м		
	X	Y	R	X	Y	R		
<b>1</b>	<b>2</b>	<b>3</b>	<b>4</b>	<b>5</b>	<b>6</b>	<b>7</b>	<b>8</b>	<b>9</b>
n1355O	-	-	-	640173.97	2429563.9 8	-	Метод спутниковых геодезически х измерений (определени й)	0.1
n1356O	-	-	-	640166.12	2429560.9 8	-	Метод спутниковых геодезически х измерений (определени й)	0.1
n1357O	-	-	-	640168.67	2429553.5 3	-	Метод спутниковых геодезически х измерений (определени й)	0.1
n1358O	-	-	-	640176.52	2429556.5 3	-	Метод спутниковых геодезически х измерений (определени й)	0.1
n1355O	-	-	-	640173.97	2429563.9 8	-	Метод спутниковых геодезически х измерений (определени й)	0.1

**2. Сведения о характеристиках объекта недвижимости  
с кадастровым номером : 70:06:0101002:1213 :**

№ п/п	Наименование характеристики	Значение характеристики
<b>1</b>	<b>2</b>	<b>3</b>
1.	Вид объекта недвижимости	здание
2.	Ранее присвоенный государственный учетный номер (инвентарный) здания, сооружения, объекта незавершенного строительства	-
3.	Кадастровый номер земельного участка (земельных участков), в границах которого (которых) расположены здание, сооружение, объект незавершенного строительства	70:06:0101002:579

**2. Сведения о характеристиках объекта недвижимости с кадастровым номером : 70:06:0101002:1213 :**

№ п/п	Наименование характеристики	Значение характеристики
1	2	3
4.	Уникальный учетный номер кадастрового квартала, в границах которого расположены здание, сооружение, объект незавершенного строительства	70:06:0101002
5.	Адрес здания, сооружения, объекта незавершенного строительства	Российская Федерация, Томская область, район Каргасокский, село Каргасок, улица Лесная, дом 53а
5.1.	Сведения о местоположении здания, сооружения, объекта незавершенного строительства (при отсутствии адреса) в структурированном в соответствии с федеральной информационной адресной системой виде	-
5.2.	Дополнительные сведения о местоположении	-
6.	Иные сведения	-

**3. Пояснения к сведениям об объекте недвижимости с кадастровым номером 70:06:0101002:1213 :**

1.	-

## Описание местоположения зданий, сооружений, объектов незавершенного строительства на земельном участке

**1. Сведения о характерных точках контура объекта недвижимости  
с кадастровым номером : 70:06:0101002:1752 :**

Система координат 70.2

Зона № 2

Обозначение характерных точек контура	Содержатся в Едином государственном реестре недвижимости			Определены в ходе выполнения комплексных кадастровых работ			Метод опреде ления коор динат	Формулы, примененные для расчета средней квадратической погрешности определения координат характерных точек (Mt), м, с подставленными в такие формулы значениями и итоговые (вычисленные) значения Mt, м
	Координаты, м		Ради ус, м	Координаты, м		Ради ус, м		
	X	Y	R	X	Y	R		
1	2	3	4	5	6	7	8	9
n1359O	-	-	-	640215.47	2429474.3 3	-	Метод спутниковых геодезически х измерений (определени й)	0.1
n1360O	-	-	-	640204.47	2429467.8 3	-	Метод спутниковых геодезически х измерений (определени й)	0.1
n1361O	-	-	-	640212.97	2429452.4 3	-	Метод спутниковых геодезически х измерений (определени й)	0.1
n1362O	-	-	-	640224.27	2429458.7 3	-	Метод спутниковых геодезически х измерений (определени й)	0.1
n1359O	-	-	-	640215.47	2429474.3 3	-	Метод спутниковых геодезически х измерений (определени й)	0.1

**2. Сведения о характеристиках объекта недвижимости  
с кадастровым номером : 70:06:0101002:1752 :**

№ п/п	Наименование характеристики	Значение характеристики
1	2	3
1.	Вид объекта недвижимости	здание
2.	Ранее присвоенный государственный учетный номер (инвентарный) здания, сооружения, объекта незавершенного строительства	-
3.	Кадастровый номер земельного участка (земельных участков), в границах которого (которых) расположены здание, сооружение, объект незавершенного строительства	-



**2. Сведения о характеристиках объекта недвижимости с кадастровым номером : 70:06:0101002:1752 :**

<b>№ п/п</b>	<b>Наименование характеристики</b>	<b>Значение характеристики</b>
<b>1</b>	<b>2</b>	<b>3</b>
4.	Уникальный учетный номер кадастрового квартала, в границах которого расположены здание, сооружение, объект незавершенного строительства	70:06:0101002
5.	Адрес здания, сооружения, объекта незавершенного строительства	Российская Федерация, Томская область, район Каргасокский, село Каргасок, улица Лесная, дом 55б
5.1.	Сведения о местоположении здания, сооружения, объекта незавершенного строительства (при отсутствии адреса) в структурированном в соответствии с федеральной информационной адресной системой виде	-
5.2.	Дополнительные сведения о местоположении	-
6.	Иные сведения	-

**3. Пояснения к сведениям об объекте недвижимости с кадастровым номером 70:06:0101002:1752 :**

1.	-
----	---

**Описание местоположения зданий, сооружений,  
объектов незавершенного строительства на земельном участке**

**1. Сведения о характерных точках контура объекта недвижимости  
с кадастровым номером : 70:06:0101002:1739 :**

Система координат 70.2

Зона № 2

Обозначение характерных точек контура	Содержатся в Едином государственном реестре недвижимости			Определены в ходе выполнения комплексных кадастровых работ			Метод опреде ления коор динат	Формулы, примененные для расчета средней квадратической погрешности определения координат характерных точек (Mt), м, с подставленными в такие формулы значениями и итоговые (вычисленные) значения Mt, м
	Координаты, м		Ради ус, м	Координаты, м		Ради ус, м		
	X	Y	R	X	Y	R		
1	2	3	4	5	6	7	8	9
н13630	-	-	-	640420.56	2429088.9 0	-	Метод спутниковых геодезически х измерений (определени й)	0.1
н13640	-	-	-	640420.51	2429088.8 5	-	Метод спутниковых геодезически х измерений (определени й)	0.1
н13650	-	-	-	640411.81	2429085.4 0	-	Метод спутниковых геодезически х измерений (определени й)	0.1
н13660	-	-	-	640413.66	2429080.5 0	-	Метод спутниковых геодезически х измерений (определени й)	0.1
н13670	-	-	-	640416.01	2429081.4 0	-	Метод спутниковых геодезически х измерений (определени й)	0.1
н13680	-	-	-	640417.41	2429077.6 5	-	Метод спутниковых геодезически х измерений (определени й)	0.1
н13690	-	-	-	640415.06	2429076.9 5	-	Метод спутниковых геодезически х измерений (определени й)	0.1
н13700	-	-	-	640416.96	2429071.9 0	-	Метод спутниковых геодезически х измерений (определени й)	0.1

**1. Сведения о характерных точках контура объекта недвижимости с кадастровым номером : 70:06:0101002:1739 :**

Система координат 70.2

Зона № 2

Обозначение характерных точек контура	Содержатся в Едином государственном реестре недвижимости			Определены в ходе выполнения комплексных кадастровых работ			Метод определения координат	Формулы, примененные для расчета средней квадратической погрешности определения координат характерных точек (Mt), м, с подставленными в такие формулы значениями и итоговые (вычисленные) значения Mt, м
	Координаты, м		Радиус, м	Координаты, м		Радиус, м		
	X	Y	R	X	Y	R		
1	2	3	4	5	6	7	8	9
н13710	-	-	-	640415.96	2429071.35	-	Метод спутниковых геодезических измерений (определений)	0.1
н13720	-	-	-	640417.36	2429067.25	-	Метод спутниковых геодезических измерений (определений)	0.1
н13730	-	-	-	640417.28	2429067.23	-	Метод спутниковых геодезических измерений (определений)	0.1
н13740	-	-	-	640420.79	2429068.40	-	Метод спутниковых геодезических измерений (определений)	0.1
н13750	-	-	-	640422.36	2429064.40	-	Метод спутниковых геодезических измерений (определений)	0.1
н13760	-	-	-	640419.26	2429063.35	-	Метод спутниковых геодезических измерений (определений)	0.1
н13770	-	-	-	640420.79	2429059.00	-	Метод спутниковых геодезических измерений (определений)	0.1
н13780	-	-	-	640430.90	2429061.67	-	Метод спутниковых геодезических измерений (определений)	0.1

**1. Сведения о характерных точках контура объекта недвижимости с кадастровым номером : 70:06:0101002:1739 :**

Система координат 70.2

Зона № 2

Обозначение характерных точек контура	Содержатся в Едином государственном реестре недвижимости			Определены в ходе выполнения комплексных кадастровых работ			Метод определения координат	Формулы, примененные для расчета средней квадратической погрешности определения координат характерных точек (Mt), м, с подставленными в такие формулы значениями и итоговые (вычисленные) значения Mt, м
	Координаты, м		Радиус, м	Координаты, м		Радиус, м		
	X	Y	R	X	Y	R		
1	2	3	4	5	6	7	8	9
n13630	-	-	-	640420.56	2429088.90	-	Метод спутниковых геодезических измерений (определений)	0.1

**2. Сведения о характеристиках объекта недвижимости с кадастровым номером : 70:06:0101002:1739 :**

№ п/п	Наименование характеристики	Значение характеристики
1	2	3
1.	Вид объекта недвижимости	здание
2.	Ранее присвоенный государственный учетный номер (инвентарный) здания, сооружения, объекта незавершенного строительства	-
3.	Кадастровый номер земельного участка (земельных участков), в границах которого (которых) расположены здание, сооружение, объект незавершенного строительства	70:06:0101002:38
4.	Уникальный учетный номер кадастрового квартала, в границах которого расположены здание, сооружение, объект незавершенного строительства	70:06:0101002
5.	Адрес здания, сооружения, объекта незавершенного строительства	Российская Федерация, Томская область, район Каргасокский, село Каргасок, улица Лесная, дом 57
5.1.	Сведения о местоположении здания, сооружения, объекта незавершенного строительства (при отсутствии адреса) в структурированном в соответствии с федеральной информационной адресной системой виде	-
5.2.	Дополнительные сведения о местоположении	-
6.	Иные сведения	-

**3. Пояснения к сведениям об объекте недвижимости с кадастровым номером 70:06:0101002:1739 :**

1.	-
----	---

**Описание местоположения зданий, сооружений,  
объектов незавершенного строительства на земельном участке**

**1. Сведения о характерных точках контура объекта недвижимости  
с кадастровым номером : 70:06:0101002:2581 :**

Система координат 70.2

Зона № 2

Обозначение характерных точек контура	Содержатся в Едином государственном реестре недвижимости			Определены в ходе выполнения комплексных кадастровых работ			Метод опреде ления коор динат	Формулы, примененные для расчета средней квадратической погрешности определения координат характерных точек (Mt), м, с подставленными в такие формулы значениями и итоговые (вычисленные) значения Mt, м
	Координаты, м		Ради ус, м	Координаты, м		Ради ус, м		
	X	Y	R	X	Y	R		
1	2	3	4	5	6	7	8	9
н13790	-	-	-	640435.89	2429055.3 4	-	Метод спутниковых геодезически х измерений (определени й)	0.1
н13800	-	-	-	640429.14	2429052.9 9	-	Метод спутниковых геодезически х измерений (определени й)	0.1
н13810	-	-	-	640431.19	2429047.7 4	-	Метод спутниковых геодезически х измерений (определени й)	0.1
н13820	-	-	-	640437.94	2429050.1 4	-	Метод спутниковых геодезически х измерений (определени й)	0.1
н13790	-	-	-	640435.89	2429055.3 4	-	Метод спутниковых геодезически х измерений (определени й)	0.1

**2. Сведения о характеристиках объекта недвижимости  
с кадастровым номером : 70:06:0101002:2581 :**

№ п/п	Наименование характеристики	Значение характеристики
1	2	3
1.	Вид объекта недвижимости	здание
2.	Ранее присвоенный государственный учетный номер (инвентарный) здания, сооружения, объекта незавершенного строительства	-
3.	Кадастровый номер земельного участка (земельных участков), в границах которого (которых) расположены здание, сооружение, объект незавершенного строительства	70:06:0101002:581

**2. Сведения о характеристиках объекта недвижимости с кадастровым номером : 70:06:0101002:2581 :**

<b>№ п/п</b>	<b>Наименование характеристики</b>	<b>Значение характеристики</b>
<b>1</b>	<b>2</b>	<b>3</b>
4.	Уникальный учетный номер кадастрового квартала, в границах которого расположены здание, сооружение, объект незавершенного строительства	70:06:0101002
5.	Адрес здания, сооружения, объекта незавершенного строительства	Российская Федерация, Томская область, район Каргасокский, село Каргасок, улица Лесная, дом 59
5.1.	Сведения о местоположении здания, сооружения, объекта незавершенного строительства (при отсутствии адреса) в структурированном в соответствии с федеральной информационной адресной системой виде	-
5.2.	Дополнительные сведения о местоположении	-
6.	Иные сведения	-

**3. Пояснения к сведениям об объекте недвижимости с кадастровым номером 70:06:0101002:2581 :**

1.	-
----	---

## Описание местоположения зданий, сооружений, объектов незавершенного строительства на земельном участке

**1. Сведения о характерных точках контура объекта недвижимости  
с кадастровым номером : 70:06:0101002:1753 :**

Система координат 70.2

Зона № 2

Обозначение характерных точек контура	Содержатся в Едином государственном реестре недвижимости			Определены в ходе выполнения комплексных кадастровых работ			Метод опреде ления коор динат	Формулы, примененные для расчета средней квадратической погрешности определения координат характерных точек (Mt), м, с подставленными в такие формулы значениями и итоговые (вычисленные) значения Mt, м
	Координаты, м		Ради ус, м	Координаты, м		Ради ус, м		
	X	Y	R	X	Y	R		
1	2	3	4	5	6	7	8	9
н13830	-	-	-	640437.84	2429035.3 4	-	Метод спутниковых геодезически х измерений (определени й)	0.1
н13840	-	-	-	640427.34	2429030.9 9	-	Метод спутниковых геодезически х измерений (определени й)	0.1
н13850	-	-	-	640430.89	2429021.1 9	-	Метод спутниковых геодезически х измерений (определени й)	0.1
н13860	-	-	-	640430.69	2429021.3 9	-	Метод спутниковых геодезически х измерений (определени й)	0.1
н13870	-	-	-	640441.79	2429025.3 9	-	Метод спутниковых геодезически х измерений (определени й)	0.1
н13830	-	-	-	640437.84	2429035.3 4	-	Метод спутниковых геодезически х измерений (определени й)	0.1

**2. Сведения о характеристиках объекта недвижимости  
с кадастровым номером : 70:06:0101002:1753 :**

№ п/п	Наименование характеристики	Значение характеристики
1	2	3
1.	Вид объекта недвижимости	здание
2.	Ранее присвоенный государственный учетный номер (инвентарный) здания, сооружения, объекта незавершенного строительства	-

**2. Сведения о характеристиках объекта недвижимости с кадастровым номером : 70:06:0101002:1753 :**

№ п/п	Наименование характеристики	Значение характеристики
1	2	3
3.	Кадастровый номер земельного участка (земельных участков), в границах которого (которых) расположены здание, сооружение, объект незавершенного строительства	-
4.	Уникальный учетный номер кадастрового квартала, в границах которого расположены здание, сооружение, объект незавершенного строительства	70:06:0101002
5.	Адрес здания, сооружения, объекта незавершенного строительства	Российская Федерация, Томская область, район Каргасокский, село Каргасок, улица Лесная, дом 61а
5.1.	Сведения о местоположении здания, сооружения, объекта незавершенного строительства (при отсутствии адреса) в структурированном в соответствии с федеральной информационной адресной системой виде	-
5.2.	Дополнительные сведения о местоположении	-
6.	Иные сведения	-

**3. Пояснения к сведениям об объекте недвижимости с кадастровым номером 70:06:0101002:1753 :**

1.	-
----	---



**Описание местоположения зданий, сооружений,  
объектов незавершенного строительства на земельном участке**

**1. Сведения о характерных точках контура объекта недвижимости  
с кадастровым номером : 70:06:0101002:1214 :**

Система координат 70.2

Зона № 2

Обозначение характерных точек контура	Содержатся в Едином государственном реестре недвижимости			Определены в ходе выполнения комплексных кадастровых работ			Метод опреде ления коор динат	Формулы, примененные для расчета средней квадратической погрешности определения координат характерных точек (Mt), м, с подставленными в такие формулы значениями и итоговые (вычисленные) значения Mt, м
	Координаты, м		Ради ус, м	Координаты, м		Ради ус, м		
	X	Y	R	X	Y	R		
1	2	3	4	5	6	7	8	9
н13880	-	-	-	640458.74	2428994.2 9	-	Метод спутниковых геодезически х измерений (определени й)	0.1
н13890	-	-	-	640445.74	2428989.4 9	-	Метод спутниковых геодезически х измерений (определени й)	0.1
н13900	-	-	-	640447.69	2428984.6 4	-	Метод спутниковых геодезически х измерений (определени й)	0.1
н13910	-	-	-	640451.24	2428985.8 4	-	Метод спутниковых геодезически х измерений (определени й)	0.1
н13920	-	-	-	640452.59	2428982.1 9	-	Метод спутниковых геодезически х измерений (определени й)	0.1
н13930	-	-	-	640449.34	2428980.7 9	-	Метод спутниковых геодезически х измерений (определени й)	0.1
н13940	-	-	-	640451.19	2428975.5 9	-	Метод спутниковых геодезически х измерений (определени й)	0.1
н13950	-	-	-	640464.04	2428980.4 9	-	Метод спутниковых геодезически х измерений (определени й)	0.1

**1. Сведения о характерных точках контура объекта недвижимости с кадастровым номером : 70:06:0101002:1214 :**

Система координат 70.2

Зона № 2

Обозначение характерных точек контура	Содержатся в Едином государственном реестре недвижимости			Определены в ходе выполнения комплексных кадастровых работ			Метод определения координат	Формулы, примененные для расчета средней квадратической погрешности определения координат характерных точек (Mt), м, с подставленными в такие формулы значениями и итоговые (вычисленные) значения Mt, м
	Координаты, м		Радиус, м	Координаты, м		Радиус, м		
	X	Y	R	X	Y	R		
1	2	3	4	5	6	7	8	9
n1388O	-	-	-	640458.74	2428994.29	-	Метод спутниковых геодезических измерений (определений)	0.1

**2. Сведения о характеристиках объекта недвижимости с кадастровым номером : 70:06:0101002:1214 :**

№ п/п	Наименование характеристики	Значение характеристики
1	2	3
1.	Вид объекта недвижимости	здание
2.	Ранее присвоенный государственный учетный номер (инвентарный) здания, сооружения, объекта незавершенного строительства	-
3.	Кадастровый номер земельного участка (земельных участков), в границах которого (которых) расположены здание, сооружение, объект незавершенного строительства	-
4.	Уникальный учетный номер кадастрового квартала, в границах которого расположены здание, сооружение, объект незавершенного строительства	70:06:0101002
5.	Адрес здания, сооружения, объекта незавершенного строительства	Российская Федерация, Томская область, район Каргасокский, село Каргасок, улица Лесная, дом 61
5.1.	Сведения о местоположении здания, сооружения, объекта незавершенного строительства (при отсутствии адреса) в структурированном в соответствии с федеральной информационной адресной системой виде	-
5.2.	Дополнительные сведения о местоположении	-
6.	Иные сведения	-

**3. Пояснения к сведениям об объекте недвижимости с кадастровым номером 70:06:0101002:1214 :**

1.	-
----	---

**Описание местоположения зданий, сооружений,  
объектов незавершенного строительства на земельном участке**

**1. Сведения о характерных точках контура объекта недвижимости  
с кадастровым номером : 70:06:0101002:1587 :**

Система координат 70.2

Зона № 2

Обозначение характерных точек контура	Содержатся в Едином государственном реестре недвижимости			Определены в ходе выполнения комплексных кадастровых работ			Метод опреде ления коор динат	Формулы, примененные для расчета средней квадратической погрешности определения координат характерных точек (Mt), м, с подставленными в такие формулы значениями и итоговые (вычисленные) значения Mt, м
	Координаты, м		Ради ус, м	Координаты, м		Ради ус, м		
	X	Y	R	X	Y	R		
1	2	3	4	5	6	7	8	9
н1396О	-	-	-	640466.89	2428974.5 4	-	Метод спутниковых геодезически х измерений (определени й)	0.1
н1397О	-	-	-	640458.19	2428970.9 9	-	Метод спутниковых геодезически х измерений (определени й)	0.1
н1398О	-	-	-	640462.04	2428961.4 4	-	Метод спутниковых геодезически х измерений (определени й)	0.1
н1399О	-	-	-	640470.69	2428965.0 4	-	Метод спутниковых геодезически х измерений (определени й)	0.1
н1396О	-	-	-	640466.89	2428974.5 4	-	Метод спутниковых геодезически х измерений (определени й)	0.1

**2. Сведения о характеристиках объекта недвижимости  
с кадастровым номером : 70:06:0101002:1587 :**

№ п/п	Наименование характеристики	Значение характеристики
1	2	3
1.	Вид объекта недвижимости	здание
2.	Ранее присвоенный государственный учетный номер (инвентарный) здания, сооружения, объекта незавершенного строительства	-
3.	Кадастровый номер земельного участка (земельных участков), в границах которого (которых) расположены здание, сооружение, объект незавершенного строительства	70:06:0101002:152

**2. Сведения о характеристиках объекта недвижимости с кадастровым номером : 70:06:0101002:1587 :**

№ п/п	Наименование характеристики	Значение характеристики
1	2	3
4.	Уникальный учетный номер кадастрового квартала, в границах которого расположены здание, сооружение, объект незавершенного строительства	70:06:0101002
5.	Адрес здания, сооружения, объекта незавершенного строительства	Российская Федерация, Томская область, район Каргасокский, село Каргасок, улица Лесная, дом 63
5.1.	Сведения о местоположении здания, сооружения, объекта незавершенного строительства (при отсутствии адреса) в структурированном в соответствии с федеральной информационной адресной системой виде	-
5.2.	Дополнительные сведения о местоположении	-
6.	Иные сведения	-

**3. Пояснения к сведениям об объекте недвижимости с кадастровым номером 70:06:0101002:1587 :**

1.	-
----	---

**Описание местоположения зданий, сооружений,  
объектов незавершенного строительства на земельном участке**

**1. Сведения о характерных точках контура объекта недвижимости  
с кадастровым номером : 70:06:0101002:1588 :**

Система координат 70.2

Зона № 2

Обозначение характерных точек контура	Содержатся в Едином государственном реестре недвижимости			Определены в ходе выполнения комплексных кадастровых работ			Метод опреде ления коор динат	Формулы, примененные для расчета средней квадратической погрешности определения координат характерных точек (Mt), м, с подставленными в такие формулы значениями и итоговые (вычисленные) значения Mt, м
	Координаты, м		Ради ус, м	Координаты, м		Ради ус, м		
	X	Y	R	X	Y	R		
<b>1</b>	<b>2</b>	<b>3</b>	<b>4</b>	<b>5</b>	<b>6</b>	<b>7</b>	<b>8</b>	<b>9</b>
н14000	-	-	-	640485.89	2428931.8 4	-	Метод спутниковых геодезически х измерений (определени й)	0.1
н14010	-	-	-	640475.69	2428927.7 9	-	Метод спутниковых геодезически х измерений (определени й)	0.1
н14020	-	-	-	640479.29	2428918.3 4	-	Метод спутниковых геодезически х измерений (определени й)	0.1
н14030	-	-	-	640489.99	2428921.9 4	-	Метод спутниковых геодезически х измерений (определени й)	0.1
н14000	-	-	-	640485.89	2428931.8 4	-	Метод спутниковых геодезически х измерений (определени й)	0.1

**2. Сведения о характеристиках объекта недвижимости  
с кадастровым номером : 70:06:0101002:1588 :**

№ п/п	Наименование характеристики	Значение характеристики
<b>1</b>	<b>2</b>	<b>3</b>
1.	Вид объекта недвижимости	здание
2.	Ранее присвоенный государственный учетный номер (инвентарный) здания, сооружения, объекта незавершенного строительства	-
3.	Кадастровый номер земельного участка (земельных участков), в границах которого (которых) расположены здание, сооружение, объект незавершенного строительства	70:06:0101002:3267

**2. Сведения о характеристиках объекта недвижимости с кадастровым номером : 70:06:0101002:1588 :**

№ п/п	Наименование характеристики	Значение характеристики
1	2	3
4.	Уникальный учетный номер кадастрового квартала, в границах которого расположены здание, сооружение, объект незавершенного строительства	70:06:0101002
5.	Адрес здания, сооружения, объекта незавершенного строительства	Российская Федерация, Томская область, район Каргасокский, село Каргасок, улица Лесная, дом 65
5.1.	Сведения о местоположении здания, сооружения, объекта незавершенного строительства (при отсутствии адреса) в структурированном в соответствии с федеральной информационной адресной системой виде	-
5.2.	Дополнительные сведения о местоположении	-
6.	Иные сведения	-

**3. Пояснения к сведениям об объекте недвижимости с кадастровым номером 70:06:0101002:1588 :**

1.	-
----	---

**Описание местоположения зданий, сооружений,  
объектов незавершенного строительства на земельном участке**

**1. Сведения о характерных точках контура объекта недвижимости  
с кадастровым номером : 70:06:0101002:1139 :**

Система координат 70.2

Зона № 2

Обозначение характерных точек контура	Содержатся в Едином государственном реестре недвижимости			Определены в ходе выполнения комплексных кадастровых работ			Метод опреде ления коор динат	Формулы, примененные для расчета средней квадратической погрешности определения координат характерных точек (Mt), м, с подставленными в такие формулы значениями и итоговые (вычисленные) значения Mt, м
	Координаты, м		Ради ус, м	Координаты, м		Ради ус, м		
	X	Y	R	X	Y	R		
<b>1</b>	<b>2</b>	<b>3</b>	<b>4</b>	<b>5</b>	<b>6</b>	<b>7</b>	<b>8</b>	<b>9</b>
н1404О	-	-	-	640495.34	2428889.1 4	-	Метод спутниковых геодезически х измерений (определени й)	0.1
н1405О	-	-	-	640492.39	2428896.8 9	-	Метод спутниковых геодезически х измерений (определени й)	0.1
н1406О	-	-	-	640478.44	2428891.6 4	-	Метод спутниковых геодезически х измерений (определени й)	0.1
н1407О	-	-	-	640481.19	2428884.1 4	-	Метод спутниковых геодезически х измерений (определени й)	0.1
н1404О	-	-	-	640495.34	2428889.1 4	-	Метод спутниковых геодезически х измерений (определени й)	0.1

**2. Сведения о характеристиках объекта недвижимости  
с кадастровым номером : 70:06:0101002:1139 :**

№ п/п	Наименование характеристики	Значение характеристики
<b>1</b>	<b>2</b>	<b>3</b>
1.	Вид объекта недвижимости	здание
2.	Ранее присвоенный государственный учетный номер (инвентарный) здания, сооружения, объекта незавершенного строительства	-
3.	Кадастровый номер земельного участка (земельных участков), в границах которого (которых) расположены здание, сооружение, объект незавершенного строительства	70:06:0101002:185, 70:06:0101002:2620

**2. Сведения о характеристиках объекта недвижимости с кадастровым номером : 70:06:0101002:1139 :**

№ п/п	Наименование характеристики	Значение характеристики
1	2	3
4.	Уникальный учетный номер кадастрового квартала, в границах которого расположены здание, сооружение, объект незавершенного строительства	70:06:0101002
5.	Адрес здания, сооружения, объекта незавершенного строительства	Российская Федерация, Томская область, район Каргасокский, село Каргасок, улица Лесная, дом 69
5.1.	Сведения о местоположении здания, сооружения, объекта незавершенного строительства (при отсутствии адреса) в структурированном в соответствии с федеральной информационной адресной системой виде	-
5.2.	Дополнительные сведения о местоположении	-
6.	Иные сведения	-

**3. Пояснения к сведениям об объекте недвижимости с кадастровым номером 70:06:0101002:1139 :**

1.	-
----	---



**Описание местоположения зданий, сооружений,  
объектов незавершенного строительства на земельном участке**

**1. Сведения о характерных точках контура объекта недвижимости  
с кадастровым номером : 70:06:0101002:1541 :**

Система координат 70.2

Зона № 2

Обозначение характерных точек контура	Содержатся в Едином государственном реестре недвижимости			Определены в ходе выполнения комплексных кадастровых работ			Метод опреде ления коор динат	Формулы, примененные для расчета средней квадратической погрешности определения координат характерных точек (Mt), м, с подставленными в такие формулы значениями и итоговые (вычисленные) значения Mt, м
	Координаты, м		Ради ус, м	Координаты, м		Ради ус, м		
	X	Y	R	X	Y	R		
<b>1</b>	<b>2</b>	<b>3</b>	<b>4</b>	<b>5</b>	<b>6</b>	<b>7</b>	<b>8</b>	<b>9</b>
n1408O	-	-	-	640504.54	2428871.7 4	-	Метод спутниковых геодезически х измерений (определени й)	0.1
n1409O	-	-	-	640494.84	2428868.1 9	-	Метод спутниковых геодезически х измерений (определени й)	0.1
n1410O	-	-	-	640498.39	2428857.9 4	-	Метод спутниковых геодезически х измерений (определени й)	0.1
n1411O	-	-	-	640508.09	2428861.0 9	-	Метод спутниковых геодезически х измерений (определени й)	0.1
n1408O	-	-	-	640504.54	2428871.7 4	-	Метод спутниковых геодезически х измерений (определени й)	0.1

**2. Сведения о характеристиках объекта недвижимости  
с кадастровым номером : 70:06:0101002:1541 :**

№ п/п	Наименование характеристики	Значение характеристики
<b>1</b>	<b>2</b>	<b>3</b>
1.	Вид объекта недвижимости	здание
2.	Ранее присвоенный государственный учетный номер (инвентарный) здания, сооружения, объекта незавершенного строительства	-
3.	Кадастровый номер земельного участка (земельных участков), в границах которого (которых) расположены здание, сооружение, объект незавершенного строительства	70:06:0101002:831

**2. Сведения о характеристиках объекта недвижимости с кадастровым номером : 70:06:0101002:1541 :**

№ п/п	Наименование характеристики	Значение характеристики
1	2	3
4.	Уникальный учетный номер кадастрового квартала, в границах которого расположены здание, сооружение, объект незавершенного строительства	70:06:0101002
5.	Адрес здания, сооружения, объекта незавершенного строительства	Российская Федерация, Томская область, район Каргасокский, село Каргасок, улица Лесная, дом 71
5.1.	Сведения о местоположении здания, сооружения, объекта незавершенного строительства (при отсутствии адреса) в структурированном в соответствии с федеральной информационной адресной системой виде	-
5.2.	Дополнительные сведения о местоположении	-
6.	Иные сведения	-

**3. Пояснения к сведениям об объекте недвижимости с кадастровым номером 70:06:0101002:1541 :**

1.	-
----	---

**Описание местоположения зданий, сооружений,  
объектов незавершенного строительства на земельном участке**

**1. Сведения о характерных точках контура объекта недвижимости  
с кадастровым номером : 70:06:0101002:1140 :**

Система координат 70.2

Зона № 2

Обозначение характерных точек контура	Содержатся в Едином государственном реестре недвижимости			Определены в ходе выполнения комплексных кадастровых работ			Метод опреде ления коор динат	Формулы, примененные для расчета средней квадратической погрешности определения координат характерных точек (Mt), м, с подставленными в такие формулы значениями и итоговые (вычисленные) значения Mt, м
	Координаты, м		Ради ус, м	Координаты, м		Ради ус, м		
	X	Y	R	X	Y	R		
1	2	3	4	5	6	7	8	9
н14120	-	-	-	640511.29	2428851.9 9	-	Метод спутниковых геодезически х измерений (определени й)	0.1
н14130	-	-	-	640501.34	2428847.7 9	-	Метод спутниковых геодезически х измерений (определени й)	0.1
н14140	-	-	-	640505.79	2428836.9 4	-	Метод спутниковых геодезически х измерений (определени й)	0.1
н14150	-	-	-	640515.19	2428840.4 4	-	Метод спутниковых геодезически х измерений (определени й)	0.1
н14120	-	-	-	640511.29	2428851.9 9	-	Метод спутниковых геодезически х измерений (определени й)	0.1

**2. Сведения о характеристиках объекта недвижимости  
с кадастровым номером : 70:06:0101002:1140 :**

№ п/п	Наименование характеристики	Значение характеристики
1	2	3
1.	Вид объекта недвижимости	здание
2.	Ранее присвоенный государственный учетный номер (инвентарный) здания, сооружения, объекта незавершенного строительства	-
3.	Кадастровый номер земельного участка (земельных участков), в границах которого (которых) расположены здание, сооружение, объект незавершенного строительства	70:06:0101002:994

**2. Сведения о характеристиках объекта недвижимости с кадастровым номером : 70:06:0101002:1140 :**

№ п/п	Наименование характеристики	Значение характеристики
1	2	3
4.	Уникальный учетный номер кадастрового квартала, в границах которого расположены здание, сооружение, объект незавершенного строительства	70:06:0101002
5.	Адрес здания, сооружения, объекта незавершенного строительства	Российская Федерация, Томская область, район Каргасокский, село Каргасок, улица Лесная, дом 73
5.1.	Сведения о местоположении здания, сооружения, объекта незавершенного строительства (при отсутствии адреса) в структурированном в соответствии с федеральной информационной адресной системой виде	-
5.2.	Дополнительные сведения о местоположении	-
6.	Иные сведения	-

**3. Пояснения к сведениям об объекте недвижимости с кадастровым номером 70:06:0101002:1140 :**

1.	-
----	---

## Описание местоположения зданий, сооружений, объектов незавершенного строительства на земельном участке

**1. Сведения о характерных точках контура объекта недвижимости с кадастровым номером : 70:06:0101002:1138 :**

Система координат 70.2

Зона № 2

Обозначение характерных точек контура	Содержатся в Едином государственном реестре недвижимости			Определены в ходе выполнения комплексных кадастровых работ			Метод определения координат	Формулы, примененные для расчета средней квадратической погрешности определения координат характерных точек (Mt), м, с подставленными в такие формулы значениями и итоговые (вычисленные) значения Mt, м
	Координаты, м		Радиус, м	Координаты, м		Радиус, м		
	X	Y	R	X	Y	R		
1	2	3	4	5	6	7	8	9
н14160	-	-	-	640526.84	2428809.54	-	Метод спутниковых геодезических измерений (определений)	0.1
н14170	-	-	-	640526.84	2428809.49	-	Метод спутниковых геодезических измерений (определений)	0.1
н14180	-	-	-	640517.59	2428805.94	-	Метод спутниковых геодезических измерений (определений)	0.1
н14190	-	-	-	640521.54	2428794.94	-	Метод спутниковых геодезических измерений (определений)	0.1
н14200	-	-	-	640531.26	2428798.58	-	Метод спутниковых геодезических измерений (определений)	0.1
н14160	-	-	-	640526.84	2428809.54	-	Метод спутниковых геодезических измерений (определений)	0.1

**2. Сведения о характеристиках объекта недвижимости с кадастровым номером : 70:06:0101002:1138 :**

№ п/п	Наименование характеристики	Значение характеристики
1	2	3
1.	Вид объекта недвижимости	здание
2.	Ранее присвоенный государственный учетный номер (инвентарный) здания, сооружения, объекта незавершенного строительства	-

**2. Сведения о характеристиках объекта недвижимости с кадастровым номером : 70:06:0101002:1138 :**

<b>№ п/п</b>	<b>Наименование характеристики</b>	<b>Значение характеристики</b>
<b>1</b>	<b>2</b>	<b>3</b>
3.	Кадастровый номер земельного участка (земельных участков), в границах которого (которых) расположены здание, сооружение, объект незавершенного строительства	70:06:0101002:598
4.	Уникальный учетный номер кадастрового квартала, в границах которого расположены здание, сооружение, объект незавершенного строительства	70:06:0101002
5.	Адрес здания, сооружения, объекта незавершенного строительства	Российская Федерация, Томская область, район Каргасокский, село Каргасок, улица Лесная, дом 75
5.1.	Сведения о местоположении здания, сооружения, объекта незавершенного строительства (при отсутствии адреса) в структурированном в соответствии с федеральной информационной адресной системой виде	-
5.2.	Дополнительные сведения о местоположении	-
6.	Иные сведения	-

**3. Пояснения к сведениям об объекте недвижимости с кадастровым номером 70:06:0101002:1138 :**

1.	-
----	---

**Описание местоположения зданий, сооружений,  
объектов незавершенного строительства на земельном участке**

**1. Сведения о характерных точках контура объекта недвижимости  
с кадастровым номером : 70:06:0101002:1481 :**

Система координат 70.2

Зона № 2

Обозначение характерных точек контура	Содержатся в Едином государственном реестре недвижимости			Определены в ходе выполнения комплексных кадастровых работ			Метод опреде ления коор динат	Формулы, примененные для расчета средней квадратической погрешности определения координат характерных точек (Mt), м, с подставленными в такие формулы значениями и итоговые (вычисленные) значения Mt, м
	Координаты, м		Ради ус, м	Координаты, м		Ради ус, м		
	X	Y	R	X	Y	R		
1	2	3	4	5	6	7	8	9
н1421О	-	-	-	640524.19	2428817.6 4	-	Метод спутниковых геодезически х измерений (определени й)	0.1
н1422О	-	-	-	640516.09	2428814.6 4	-	Метод спутниковых геодезически х измерений (определени й)	0.1
н1423О	-	-	-	640518.19	2428809.3 4	-	Метод спутниковых геодезически х измерений (определени й)	0.1
н1424О	-	-	-	640526.19	2428812.2 9	-	Метод спутниковых геодезически х измерений (определени й)	0.1
н1421О	-	-	-	640524.19	2428817.6 4	-	Метод спутниковых геодезически х измерений (определени й)	0.1

**2. Сведения о характеристиках объекта недвижимости  
с кадастровым номером : 70:06:0101002:1481 :**

№ п/п	Наименование характеристики	Значение характеристики
1	2	3
1.	Вид объекта недвижимости	здание
2.	Ранее присвоенный государственный учетный номер (инвентарный) здания, сооружения, объекта незавершенного строительства	-
3.	Кадастровый номер земельного участка (земельных участков), в границах которого (которых) расположены здание, сооружение, объект незавершенного строительства	70:06:0101002:598

**2. Сведения о характеристиках объекта недвижимости с кадастровым номером : 70:06:0101002:1481 :**

№ п/п	Наименование характеристики	Значение характеристики
1	2	3
4.	Уникальный учетный номер кадастрового квартала, в границах которого расположены здание, сооружение, объект незавершенного строительства	70:06:0101002
5.	Адрес здания, сооружения, объекта незавершенного строительства	Российская Федерация, Томская область, район Каргасокский, село Каргасок, улица Лесная, дом 75
5.1.	Сведения о местоположении здания, сооружения, объекта незавершенного строительства (при отсутствии адреса) в структурированном в соответствии с федеральной информационной адресной системой виде	-
5.2.	Дополнительные сведения о местоположении	-
6.	Иные сведения	-

**3. Пояснения к сведениям об объекте недвижимости с кадастровым номером 70:06:0101002:1481 :**

1.	-
----	---



## Описание местоположения зданий, сооружений, объектов незавершенного строительства на земельном участке

**1. Сведения о характерных точках контура объекта недвижимости  
с кадастровым номером : 70:06:0101002:1495 :**

Система координат 70.2

Зона № 2

Обозначение характерных точек контура	Содержатся в Едином государственном реестре недвижимости			Определены в ходе выполнения комплексных кадастровых работ			Метод опреде ления коор динат	Формулы, примененные для расчета средней квадратической погрешности определения координат характерных точек (Mt), м, с подставленными в такие формулы значениями и итоговые (вычисленные) значения Mt, м
	Координаты, м		Ради ус, м	Координаты, м		Ради ус, м		
	X	Y	R	X	Y	R		
1	2	3	4	5	6	7	8	9
n14250	-	-	-	640560.59	2428725.1 9	-	Метод спутниковых геодезически х измерений (определени й)	0.1
n14260	-	-	-	640553.69	2428738.9 9	-	Метод спутниковых геодезически х измерений (определени й)	0.1
n14270	-	-	-	640545.09	2428734.9 9	-	Метод спутниковых геодезически х измерений (определени й)	0.1
n14280	-	-	-	640552.14	2428720.8 4	-	Метод спутниковых геодезически х измерений (определени й)	0.1
n14250	-	-	-	640560.59	2428725.1 9	-	Метод спутниковых геодезически х измерений (определени й)	0.1

**2. Сведения о характеристиках объекта недвижимости  
с кадастровым номером : 70:06:0101002:1495 :**

№ п/п	Наименование характеристики	Значение характеристики
1	2	3
1.	Вид объекта недвижимости	здание
2.	Ранее присвоенный государственный учетный номер (инвентарный) здания, сооружения, объекта незавершенного строительства	-
3.	Кадастровый номер земельного участка (земельных участков), в границах которого (которых) расположены здание, сооружение, объект незавершенного строительства	-

**2. Сведения о характеристиках объекта недвижимости с кадастровым номером : 70:06:0101002:1495 :**

<b>№ п/п</b>	<b>Наименование характеристики</b>	<b>Значение характеристики</b>
<b>1</b>	<b>2</b>	<b>3</b>
4.	Уникальный учетный номер кадастрового квартала, в границах которого расположены здание, сооружение, объект незавершенного строительства	70:06:0101002
5.	Адрес здания, сооружения, объекта незавершенного строительства	Российская Федерация, Томская область, район Каргасокский, село Каргасок, улица Лесная, дом 77б
5.1.	Сведения о местоположении здания, сооружения, объекта незавершенного строительства (при отсутствии адреса) в структурированном в соответствии с федеральной информационной адресной системой виде	-
5.2.	Дополнительные сведения о местоположении	-
6.	Иные сведения	-

**3. Пояснения к сведениям об объекте недвижимости с кадастровым номером 70:06:0101002:1495 :**

1.	-
----	---

**Описание местоположения зданий, сооружений,  
объектов незавершенного строительства на земельном участке**

**1. Сведения о характерных точках контура объекта недвижимости  
с кадастровым номером : 70:06:0101002:1757 :**

Система координат 70.2

Зона № 2

Обозначение характерных точек контура	Содержатся в Едином государственном реестре недвижимости			Определены в ходе выполнения комплексных кадастровых работ			Метод опреде ления коор динат	Формулы, примененные для расчета средней квадратической погрешности определения координат характерных точек (Mt), м, с подставленными в такие формулы значениями и итоговые (вычисленные) значения Mt, м
	Координаты, м		Ради ус, м	Координаты, м		Ради ус, м		
	X	Y	R	X	Y	R		
1	2	3	4	5	6	7	8	9
н14290	-	-	-	640574.79	2428696.6 9	-	Метод спутниковых геодезически х измерений (определени й)	0.1
н14300	-	-	-	640567.89	2428709.8 4	-	Метод спутниковых геодезически х измерений (определени й)	0.1
н14310	-	-	-	640569.19	2428710.7 4	-	Метод спутниковых геодезически х измерений (определени й)	0.1
н14320	-	-	-	640567.12	2428714.6 4	-	Метод спутниковых геодезически х измерений (определени й)	0.1
н14330	-	-	-	640557.36	2428707.8 5	-	Метод спутниковых геодезически х измерений (определени й)	0.1
н14340	-	-	-	640558.09	2428706.6 9	-	Метод спутниковых геодезически х измерений (определени й)	0.1
н14350	-	-	-	640556.94	2428706.2 9	-	Метод спутниковых геодезически х измерений (определени й)	0.1
н14360	-	-	-	640564.69	2428691.6 4	-	Метод спутниковых геодезически х измерений (определени й)	0.1

**1. Сведения о характерных точках контура объекта недвижимости с кадастровым номером : 70:06:0101002:1757 :**

Система координат 70.2

Зона № 2

Обозначение характерных точек контура	Содержатся в Едином государственном реестре недвижимости			Определены в ходе выполнения комплексных кадастровых работ			Метод определения координат	Формулы, примененные для расчета средней квадратической погрешности определения координат характерных точек (Mt), м, с подставленными в такие формулы значениями и итоговые (вычисленные) значения Mt, м
	Координаты, м		Радиус, м	Координаты, м		Радиус, м		
	X	Y	R	X	Y	R		
1	2	3	4	5	6	7	8	9
n14290	-	-	-	640574.79	2428696.69	-	Метод спутниковых геодезических измерений (определений)	0.1

**2. Сведения о характеристиках объекта недвижимости с кадастровым номером : 70:06:0101002:1757 :**

№ п/п	Наименование характеристики	Значение характеристики
1	2	3
1.	Вид объекта недвижимости	здание
2.	Ранее присвоенный государственный учетный номер (инвентарный) здания, сооружения, объекта незавершенного строительства	-
3.	Кадастровый номер земельного участка (земельных участков), в границах которого (которых) расположены здание, сооружение, объект незавершенного строительства	70:06:0101002:210
4.	Уникальный учетный номер кадастрового квартала, в границах которого расположены здание, сооружение, объект незавершенного строительства	70:06:0101002
5.	Адрес здания, сооружения, объекта незавершенного строительства	Российская Федерация, Томская область, район Каргасокский, село Каргасок, улица Лесная, дом 77а
5.1.	Сведения о местоположении здания, сооружения, объекта незавершенного строительства (при отсутствии адреса) в структурированном в соответствии с федеральной информационной адресной системой виде	-
5.2.	Дополнительные сведения о местоположении	-
6.	Иные сведения	-

**3. Пояснения к сведениям об объекте недвижимости с кадастровым номером 70:06:0101002:1757 :**

1.	-
----	---

**Описание местоположения зданий, сооружений,  
объектов незавершенного строительства на земельном участке**

**1. Сведения о характерных точках контура объекта недвижимости  
с кадастровым номером : 70:06:0101002:1744 :**

Система координат 70.2

Зона № 2

Обозначение характерных точек контура	Содержатся в Едином государственном реестре недвижимости			Определены в ходе выполнения комплексных кадастровых работ			Метод опреде ления коор динат	Формулы, примененные для расчета средней квадратической погрешности определения координат характерных точек (Mt), м, с подставленными в такие формулы значениями и итоговые (вычисленные) значения Mt, м
	Координаты, м		Ради ус, м	Координаты, м		Ради ус, м		
	X	Y	R	X	Y	R		
1	2	3	4	5	6	7	8	9
н14370	-	-	-	640544.29	2428764.6 9	-	Метод спутниковых геодезически х измерений (определени й)	0.1
н14380	-	-	-	640539.09	2428776.5 9	-	Метод спутниковых геодезически х измерений (определени й)	0.1
н14390	-	-	-	640530.74	2428773.0 4	-	Метод спутниковых геодезически х измерений (определени й)	0.1
н14400	-	-	-	640535.74	2428761.3 9	-	Метод спутниковых геодезически х измерений (определени й)	0.1
н14370	-	-	-	640544.29	2428764.6 9	-	Метод спутниковых геодезически х измерений (определени й)	0.1

**2. Сведения о характеристиках объекта недвижимости  
с кадастровым номером : 70:06:0101002:1744 :**

№ п/п	Наименование характеристики	Значение характеристики
1	2	3
1.	Вид объекта недвижимости	здание
2.	Ранее присвоенный государственный учетный номер (инвентарный) здания, сооружения, объекта незавершенного строительства	-
3.	Кадастровый номер земельного участка (земельных участков), в границах которого (которых) расположены здание, сооружение, объект незавершенного строительства	70:06:0101002:3272, 70:06:0101002:3318

**2. Сведения о характеристиках объекта недвижимости с кадастровым номером : 70:06:0101002:1744 :**

№ п/п	Наименование характеристики	Значение характеристики
1	2	3
4.	Уникальный учетный номер кадастрового квартала, в границах которого расположены здание, сооружение, объект незавершенного строительства	70:06:0101002
5.	Адрес здания, сооружения, объекта незавершенного строительства	Российская Федерация, Томская область, район Каргасокский, село Каргасок, улица Лесная, дом 77
5.1.	Сведения о местоположении здания, сооружения, объекта незавершенного строительства (при отсутствии адреса) в структурированном в соответствии с федеральной информационной адресной системой виде	-
5.2.	Дополнительные сведения о местоположении	-
6.	Иные сведения	-

**3. Пояснения к сведениям об объекте недвижимости с кадастровым номером 70:06:0101002:1744 :**

1.	-
----	---

**Описание местоположения зданий, сооружений,  
объектов незавершенного строительства на земельном участке**

**1. Сведения о характерных точках контура объекта недвижимости  
с кадастровым номером : 70:06:0101002:1758 :**

Система координат 70.2

Зона № 2

Обозначение характерных точек контура	Содержатся в Едином государственном реестре недвижимости			Определены в ходе выполнения комплексных кадастровых работ			Метод опреде ления коор динат	Формулы, примененные для расчета средней квадратической погрешности определения координат характерных точек (Mt), м, с подставленными в такие формулы значениями и итоговые (вычисленные) значения Mt, м
	Координаты, м		Ради ус, м	Координаты, м		Ради ус, м		
	X	Y	R	X	Y	R		
1	2	3	4	5	6	7	8	9
h1441O	-	-	-	640599.24	2428642.6 4	-	Метод спутниковых геодезически х измерений (определени й)	0.1
h1442O	-	-	-	640591.44	2428659.8 4	-	Метод спутниковых геодезически х измерений (определени й)	0.1
h1443O	-	-	-	640582.64	2428656.0 4	-	Метод спутниковых геодезически х измерений (определени й)	0.1
h1444O	-	-	-	640589.84	2428638.9 9	-	Метод спутниковых геодезически х измерений (определени й)	0.1
h1441O	-	-	-	640599.24	2428642.6 4	-	Метод спутниковых геодезически х измерений (определени й)	0.1

**2. Сведения о характеристиках объекта недвижимости  
с кадастровым номером : 70:06:0101002:1758 :**

№ п/п	Наименование характеристики	Значение характеристики
1	2	3
1.	Вид объекта недвижимости	здание
2.	Ранее присвоенный государственный учетный номер (инвентарный) здания, сооружения, объекта незавершенного строительства	-
3.	Кадастровый номер земельного участка (земельных участков), в границах которого (которых) расположены здание, сооружение, объект незавершенного строительства	70:06:0101002:142

**2. Сведения о характеристиках объекта недвижимости с кадастровым номером : 70:06:0101002:1758 :**

№ п/п	Наименование характеристики	Значение характеристики
1	2	3
4.	Уникальный учетный номер кадастрового квартала, в границах которого расположены здание, сооружение, объект незавершенного строительства	70:06:0101002
5.	Адрес здания, сооружения, объекта незавершенного строительства	Российская Федерация, Томская область, район Каргасокский, село Каргасок, улица Лесная, дом 79а
5.1.	Сведения о местоположении здания, сооружения, объекта незавершенного строительства (при отсутствии адреса) в структурированном в соответствии с федеральной информационной адресной системой виде	-
5.2.	Дополнительные сведения о местоположении	-
6.	Иные сведения	-

**3. Пояснения к сведениям об объекте недвижимости с кадастровым номером 70:06:0101002:1758 :**

1.	-
----	---



**Описание местоположения зданий, сооружений,  
объектов незавершенного строительства на земельном участке**

**1. Сведения о характерных точках контура объекта недвижимости  
с кадастровым номером : 70:06:0101002:1417 :**

Система координат 70.2

Зона № 2

Обозначение характерных точек контура	Содержатся в Едином государственном реестре недвижимости			Определены в ходе выполнения комплексных кадастровых работ			Метод опреде ления коор динат	Формулы, примененные для расчета средней квадратической погрешности определения координат характерных точек (Mt), м, с подставленными в такие формулы значениями и итоговые (вычисленные) значения Mt, м
	Координаты, м		Ради ус, м	Координаты, м		Ради ус, м		
	X	Y	R	X	Y	R		
1	2	3	4	5	6	7	8	9
н14450	-	-	-	640613.39	2428613.9 4	-	Метод спутниковых геодезически х измерений (определени й)	0.1
н14460	-	-	-	640606.44	2428610.9 9	-	Метод спутниковых геодезически х измерений (определени й)	0.1
н14470	-	-	-	640610.69	2428601.9 9	-	Метод спутниковых геодезически х измерений (определени й)	0.1
н14480	-	-	-	640617.54	2428605.2 9	-	Метод спутниковых геодезически х измерений (определени й)	0.1
н14450	-	-	-	640613.39	2428613.9 4	-	Метод спутниковых геодезически х измерений (определени й)	0.1

**2. Сведения о характеристиках объекта недвижимости  
с кадастровым номером : 70:06:0101002:1417 :**

№ п/п	Наименование характеристики	Значение характеристики
1	2	3
1.	Вид объекта недвижимости	здание
2.	Ранее присвоенный государственный учетный номер (инвентарный) здания, сооружения, объекта незавершенного строительства	-
3.	Кадастровый номер земельного участка (земельных участков), в границах которого (которых) расположены здание, сооружение, объект незавершенного строительства	70:06:0101002:2610

**2. Сведения о характеристиках объекта недвижимости с кадастровым номером : 70:06:0101002:1417 :**

№ п/п	Наименование характеристики	Значение характеристики
1	2	3
4.	Уникальный учетный номер кадастрового квартала, в границах которого расположены здание, сооружение, объект незавершенного строительства	70:06:0101002
5.	Адрес здания, сооружения, объекта незавершенного строительства	Российская Федерация, Томская область, район Каргасокский, село Каргасок, улица Лесная, дом 81
5.1.	Сведения о местоположении здания, сооружения, объекта незавершенного строительства (при отсутствии адреса) в структурированном в соответствии с федеральной информационной адресной системой виде	-
5.2.	Дополнительные сведения о местоположении	-
6.	Иные сведения	-

**3. Пояснения к сведениям об объекте недвижимости с кадастровым номером 70:06:0101002:1417 :**

1.	-

**Описание местоположения зданий, сооружений,  
объектов незавершенного строительства на земельном участке**

**1. Сведения о характерных точках контура объекта недвижимости  
с кадастровым номером : 70:06:0101002:2890 :**

Система координат 70.2

Зона № 2

Обозначение характерных точек контура	Содержатся в Едином государственном реестре недвижимости			Определены в ходе выполнения комплексных кадастровых работ			Метод опреде ления коор динат	Формулы, примененные для расчета средней квадратической погрешности определения координат характерных точек (Mt), м, с подставленными в такие формулы значениями и итоговые (вычисленные) значения Mt, м
	Координаты, м		Ради ус, м	Координаты, м		Ради ус, м		
	X	Y	R	X	Y	R		
<b>1</b>	<b>2</b>	<b>3</b>	<b>4</b>	<b>5</b>	<b>6</b>	<b>7</b>	<b>8</b>	<b>9</b>
н14490	-	-	-	639915.19	2430387.2 4	-	Метод спутниковых геодезически х измерений (определени й)	0.1
н14500	-	-	-	639908.79	2430385.0 4	-	Метод спутниковых геодезически х измерений (определени й)	0.1
н14510	-	-	-	639911.59	2430373.8 9	-	Метод спутниковых геодезически х измерений (определени й)	0.1
н14520	-	-	-	639918.59	2430375.8 9	-	Метод спутниковых геодезически х измерений (определени й)	0.1
н14490	-	-	-	639915.19	2430387.2 4	-	Метод спутниковых геодезически х измерений (определени й)	0.1

**2. Сведения о характеристиках объекта недвижимости  
с кадастровым номером : 70:06:0101002:2890 :**

№ п/п	Наименование характеристики	Значение характеристики
<b>1</b>	<b>2</b>	<b>3</b>
1.	Вид объекта недвижимости	здание
2.	Ранее присвоенный государственный учетный номер (инвентарный) здания, сооружения, объекта незавершенного строительства	-
3.	Кадастровый номер земельного участка (земельных участков), в границах которого (которых) расположены здание, сооружение, объект незавершенного строительства	70:06:0101002:558

**2. Сведения о характеристиках объекта недвижимости с кадастровым номером : 70:06:0101002:2890 :**

№ п/п	Наименование характеристики	Значение характеристики
1	2	3
4.	Уникальный учетный номер кадастрового квартала, в границах которого расположены здание, сооружение, объект незавершенного строительства	70:06:0101002
5.	Адрес здания, сооружения, объекта незавершенного строительства	Российская Федерация, 636700, Томская область, район Каргасокский, село Каргасок, улица Лесная, дом 2
5.1.	Сведения о местоположении здания, сооружения, объекта незавершенного строительства (при отсутствии адреса) в структурированном в соответствии с федеральной информационной адресной системой виде	-
5.2.	Дополнительные сведения о местоположении	-
6.	Иные сведения	-

**3. Пояснения к сведениям об объекте недвижимости с кадастровым номером 70:06:0101002:2890 :**

1.	-

**Описание местоположения зданий, сооружений,  
объектов незавершенного строительства на земельном участке**

**1. Сведения о характерных точках контура объекта недвижимости  
с кадастровым номером : 70:06:0101002:1725 :**

Система координат 70.2

Зона № 2

Обозначение характерных точек контура	Содержатся в Едином государственном реестре недвижимости			Определены в ходе выполнения комплексных кадастровых работ			Метод опреде ления коор динат	Формулы, примененные для расчета средней квадратической погрешности определения координат характерных точек (Mt), м, с подставленными в такие формулы значениями и итоговые (вычисленные) значения Mt, м
	Координаты, м		Ради ус, м	Координаты, м		Ради ус, м		
	X	Y	R	X	Y	R		
<b>1</b>	<b>2</b>	<b>3</b>	<b>4</b>	<b>5</b>	<b>6</b>	<b>7</b>	<b>8</b>	<b>9</b>
н14530	-	-	-	639932.59	2430341.9 4	-	Метод спутниковых геодезически х измерений (определени й)	0.1
н14540	-	-	-	639925.24	2430361.4 9	-	Метод спутниковых геодезически х измерений (определени й)	0.1
н14550	-	-	-	639916.99	2430358.4 9	-	Метод спутниковых геодезически х измерений (определени й)	0.1
н14560	-	-	-	639923.64	2430338.6 4	-	Метод спутниковых геодезически х измерений (определени й)	0.1
н14530	-	-	-	639932.59	2430341.9 4	-	Метод спутниковых геодезически х измерений (определени й)	0.1

**2. Сведения о характеристиках объекта недвижимости  
с кадастровым номером : 70:06:0101002:1725 :**

№ п/п	Наименование характеристики	Значение характеристики
<b>1</b>	<b>2</b>	<b>3</b>
1.	Вид объекта недвижимости	здание
2.	Ранее присвоенный государственный учетный номер (инвентарный) здания, сооружения, объекта незавершенного строительства	-
3.	Кадастровый номер земельного участка (земельных участков), в границах которого (которых) расположены здание, сооружение, объект незавершенного строительства	70:06:0101002:3302

**2. Сведения о характеристиках объекта недвижимости с кадастровым номером : 70:06:0101002:1725 :**

<b>№ п/п</b>	<b>Наименование характеристики</b>	<b>Значение характеристики</b>
<b>1</b>	<b>2</b>	<b>3</b>
4.	Уникальный учетный номер кадастрового квартала, в границах которого расположены здание, сооружение, объект незавершенного строительства	70:06:0101002
5.	Адрес здания, сооружения, объекта незавершенного строительства	Российская Федерация, Томская область, район Каргасокский, село Каргасок, улица Лесная, дом 4
5.1.	Сведения о местоположении здания, сооружения, объекта незавершенного строительства (при отсутствии адреса) в структурированном в соответствии с федеральной информационной адресной системой виде	-
5.2.	Дополнительные сведения о местоположении	-
6.	Иные сведения	-

**3. Пояснения к сведениям об объекте недвижимости с кадастровым номером 70:06:0101002:1725 :**

1.	-
----	---

**Описание местоположения зданий, сооружений,  
объектов незавершенного строительства на земельном участке**

**1. Сведения о характерных точках контура объекта недвижимости  
с кадастровым номером : 70:06:0101002:1571 :**

Система координат 70.2

Зона № 2

Обозначение характерных точек контура	Содержатся в Едином государственном реестре недвижимости			Определены в ходе выполнения комплексных кадастровых работ			Метод опреде ления коор динат	Формулы, примененные для расчета средней квадратической погрешности определения координат характерных точек (Mt), м, с подставленными в такие формулы значениями и итоговые (вычисленные) значения Mt, м
	Координаты, м		Ради ус, м	Координаты, м		Ради ус, м		
	X	Y	R	X	Y	R		
1	2	3	4	5	6	7	8	9
н14570	-	-	-	639942.39	2430287.8 4	-	Метод спутниковых геодезически х измерений (определени й)	0.1
н14580	-	-	-	639936.54	2430285.2 4	-	Метод спутниковых геодезически х измерений (определени й)	0.1
н14590	-	-	-	639940.59	2430274.7 9	-	Метод спутниковых геодезически х измерений (определени й)	0.1
н14600	-	-	-	639946.39	2430277.3 4	-	Метод спутниковых геодезически х измерений (определени й)	0.1
н14570	-	-	-	639942.39	2430287.8 4	-	Метод спутниковых геодезически х измерений (определени й)	0.1

**2. Сведения о характеристиках объекта недвижимости  
с кадастровым номером : 70:06:0101002:1571 :**

№ п/п	Наименование характеристики	Значение характеристики
1	2	3
1.	Вид объекта недвижимости	здание
2.	Ранее присвоенный государственный учетный номер (инвентарный) здания, сооружения, объекта незавершенного строительства	-
3.	Кадастровый номер земельного участка (земельных участков), в границах которого (которых) расположены здание, сооружение, объект незавершенного строительства	70:06:0101002:592

**2. Сведения о характеристиках объекта недвижимости с кадастровым номером : 70:06:0101002:1571 :**

<b>№ п/п</b>	<b>Наименование характеристики</b>	<b>Значение характеристики</b>
<b>1</b>	<b>2</b>	<b>3</b>
4.	Уникальный учетный номер кадастрового квартала, в границах которого расположены здание, сооружение, объект незавершенного строительства	70:06:0101002
5.	Адрес здания, сооружения, объекта незавершенного строительства	Российская Федерация, Томская область, район Каргасокский, село Каргасок, улица Лесная, дом 8
5.1.	Сведения о местоположении здания, сооружения, объекта незавершенного строительства (при отсутствии адреса) в структурированном в соответствии с федеральной информационной адресной системой виде	-
5.2.	Дополнительные сведения о местоположении	-
6.	Иные сведения	-

**3. Пояснения к сведениям об объекте недвижимости с кадастровым номером 70:06:0101002:1571 :**

1.	-
----	---



## Описание местоположения зданий, сооружений, объектов незавершенного строительства на земельном участке

**1. Сведения о характерных точках контура объекта недвижимости  
с кадастровым номером : 70:06:0101002:1502 :**

Система координат 70.2

Зона № 2

Обозначение характерных точек контура	Содержатся в Едином государственном реестре недвижимости			Определены в ходе выполнения комплексных кадастровых работ			Метод опреде ления коор динат	Формулы, примененные для расчета средней квадратической погрешности определения координат характерных точек (Mt), м, с подставленными в такие формулы значениями и итоговые (вычисленные) значения Mt, м
	Координаты, м		Ради ус, м	Координаты, м		Ради ус, м		
	X	Y	R	X	Y	R		
1	2	3	4	5	6	7	8	9
н1461О	-	-	-	639957.80	2430263.2 7	-	Метод спутниковых геодезически х измерений (определени й)	0.1
н1462О	-	-	-	639943.00	2430257.0 0	-	Метод спутниковых геодезически х измерений (определени й)	0.1
н1463О	-	-	-	639944.72	2430252.9 1	-	Метод спутниковых геодезически х измерений (определени й)	0.1
н1464О	-	-	-	639947.84	2430254.2 4	-	Метод спутниковых геодезически х измерений (определени й)	0.1
н1465О	-	-	-	639948.54	2430252.2 4	-	Метод спутниковых геодезически х измерений (определени й)	0.1
н1466О	-	-	-	639951.54	2430253.6 4	-	Метод спутниковых геодезически х измерений (определени й)	0.1
н1467О	-	-	-	639954.44	2430246.2 9	-	Метод спутниковых геодезически х измерений (определени й)	0.1
н1468О	-	-	-	639962.59	2430249.4 9	-	Метод спутниковых геодезически х измерений (определени й)	0.1

**1. Сведения о характерных точках контура объекта недвижимости с кадастровым номером : 70:06:0101002:1502 :**

Система координат 70.2

Зона № 2

Обозначение характерных точек контура	Содержатся в Едином государственном реестре недвижимости			Определены в ходе выполнения комплексных кадастровых работ			Метод определения координат	Формулы, примененные для расчета средней квадратической погрешности определения координат характерных точек (Mt), м, с подставленными в такие формулы значениями и итоговые (вычисленные) значения Mt, м
	Координаты, м		Радиус, м	Координаты, м		Радиус, м		
	X	Y	R	X	Y	R		
1	2	3	4	5	6	7	8	9
n14610	-	-	-	639957.80	2430263.27	-	Метод спутниковых геодезических измерений (определений)	0.1

**2. Сведения о характеристиках объекта недвижимости с кадастровым номером : 70:06:0101002:1502 :**

№ п/п	Наименование характеристики	Значение характеристики
1	2	3
1.	Вид объекта недвижимости	здание
2.	Ранее присвоенный государственный учетный номер (инвентарный) здания, сооружения, объекта незавершенного строительства	-
3.	Кадастровый номер земельного участка (земельных участков), в границах которого (которых) расположены здание, сооружение, объект незавершенного строительства	70:06:0101002:97, 70:06:0101002:592
4.	Уникальный учетный номер кадастрового квартала, в границах которого расположены здание, сооружение, объект незавершенного строительства	70:06:0101002
5.	Адрес здания, сооружения, объекта незавершенного строительства	Российская Федерация, Томская область, район Каргасокский, село Каргасок, улица Лесная, дом 10
5.1.	Сведения о местоположении здания, сооружения, объекта незавершенного строительства (при отсутствии адреса) в структурированном в соответствии с федеральной информационной адресной системой виде	-
5.2.	Дополнительные сведения о местоположении	-
6.	Иные сведения	-

**3. Пояснения к сведениям об объекте недвижимости с кадастровым номером 70:06:0101002:1502 :**

1.	-
----	---

**Описание местоположения зданий, сооружений,  
объектов незавершенного строительства на земельном участке**

**1. Сведения о характерных точках контура объекта недвижимости  
с кадастровым номером : 70:06:0101002:1452 :**

Система координат 70.2

Зона № 2

Обозначение характерных точек контура	Содержатся в Едином государственном реестре недвижимости			Определены в ходе выполнения комплексных кадастровых работ			Метод опреде ления коор динат	Формулы, примененные для расчета средней квадратической погрешности определения координат характерных точек (Mt), м, с подставленными в такие формулы значениями и итоговые (вычисленные) значения Mt, м
	Координаты, м		Ради ус, м	Координаты, м		Ради ус, м		
	X	Y	R	X	Y	R		
<b>1</b>	<b>2</b>	<b>3</b>	<b>4</b>	<b>5</b>	<b>6</b>	<b>7</b>	<b>8</b>	<b>9</b>
n1469O	-	-	-	639972.89	2430246.8 4	-	Метод спутниковых геодезически х измерений (определени й)	0.1
n1470O	-	-	-	639964.44	2430243.5 4	-	Метод спутниковых геодезически х измерений (определени й)	0.1
n1471O	-	-	-	639968.89	2430233.0 9	-	Метод спутниковых геодезически х измерений (определени й)	0.1
n1472O	-	-	-	639976.84	2430236.3 4	-	Метод спутниковых геодезически х измерений (определени й)	0.1
n1469O	-	-	-	639972.89	2430246.8 4	-	Метод спутниковых геодезически х измерений (определени й)	0.1

**2. Сведения о характеристиках объекта недвижимости  
с кадастровым номером : 70:06:0101002:1452 :**

№ п/п	Наименование характеристики	Значение характеристики
<b>1</b>	<b>2</b>	<b>3</b>
1.	Вид объекта недвижимости	здание
2.	Ранее присвоенный государственный учетный номер (инвентарный) здания, сооружения, объекта незавершенного строительства	-
3.	Кадастровый номер земельного участка (земельных участков), в границах которого (которых) расположены здание, сооружение, объект незавершенного строительства	-

**2. Сведения о характеристиках объекта недвижимости с кадастровым номером : 70:06:0101002:1452 :**

№ п/п	Наименование характеристики	Значение характеристики
1	2	3
4.	Уникальный учетный номер кадастрового квартала, в границах которого расположены здание, сооружение, объект незавершенного строительства	70:06:0101002
5.	Адрес здания, сооружения, объекта незавершенного строительства	Российская Федерация, Томская область, район Каргасокский, село Каргасок, улица Лесная, дом 12
5.1.	Сведения о местоположении здания, сооружения, объекта незавершенного строительства (при отсутствии адреса) в структурированном в соответствии с федеральной информационной адресной системой виде	-
5.2.	Дополнительные сведения о местоположении	-
6.	Иные сведения	-

**3. Пояснения к сведениям об объекте недвижимости с кадастровым номером 70:06:0101002:1452 :**

1.	-
----	---

**Описание местоположения зданий, сооружений,  
объектов незавершенного строительства на земельном участке**

**1. Сведения о характерных точках контура объекта недвижимости  
с кадастровым номером : 70:06:0101002:1570 :**

Система координат 70.2

Зона № 2

Обозначение характерных точек контура	Содержатся в Едином государственном реестре недвижимости			Определены в ходе выполнения комплексных кадастровых работ			Метод опреде ления коор динат	Формулы, примененные для расчета средней квадратической погрешности определения координат характерных точек (Mt), м, с подставленными в такие формулы значениями и итоговые (вычисленные) значения Mt, м
	Координаты, м		Ради ус, м	Координаты, м		Ради ус, м		
	X	Y	R	X	Y	R		
1	2	3	4	5	6	7	8	9
н14730	-	-	-	639981.84	2430210.8 4	-	Метод спутниковых геодезически х измерений (определени й)	0.1
н14740	-	-	-	639979.09	2430209.8 4	-	Метод спутниковых геодезически х измерений (определени й)	0.1
н14750	-	-	-	639978.09	2430211.0 9	-	Метод спутниковых геодезически х измерений (определени й)	0.1
н14760	-	-	-	639975.89	2430210.0 9	-	Метод спутниковых геодезически х измерений (определени й)	0.1
н14770	-	-	-	639975.79	2430208.6 9	-	Метод спутниковых геодезически х измерений (определени й)	0.1
н14780	-	-	-	639970.99	2430206.7 9	-	Метод спутниковых геодезически х измерений (определени й)	0.1
н14790	-	-	-	639973.94	2430198.9 4	-	Метод спутниковых геодезически х измерений (определени й)	0.1
н14800	-	-	-	639976.69	2430199.7 9	-	Метод спутниковых геодезически х измерений (определени й)	0.1

**1. Сведения о характерных точках контура объекта недвижимости с кадастровым номером : 70:06:0101002:1570 :**

Система координат 70.2

Зона № 2

Обозначение характерных точек контура	Содержатся в Едином государственном реестре недвижимости			Определены в ходе выполнения комплексных кадастровых работ			Метод определения координат	Формулы, примененные для расчета средней квадратической погрешности определения координат характерных точек (Mt), м, с подставленными в такие формулы значениями и итоговые (вычисленные) значения Mt, м
	Координаты, м		Радиус, м	Координаты, м		Радиус, м		
	X	Y	R	X	Y	R		
1	2	3	4	5	6	7	8	9
н14810	-	-	-	639977.44	2430197.69	-	Метод спутниковых геодезических измерений (определений)	0.1
н14820	-	-	-	639982.94	2430199.69	-	Метод спутниковых геодезических измерений (определений)	0.1
н14830	-	-	-	639982.49	2430201.09	-	Метод спутниковых геодезических измерений (определений)	0.1
н14840	-	-	-	639985.04	2430201.84	-	Метод спутниковых геодезических измерений (определений)	0.1
н14730	-	-	-	639981.84	2430210.84	-	Метод спутниковых геодезических измерений (определений)	0.1

**2. Сведения о характеристиках объекта недвижимости с кадастровым номером : 70:06:0101002:1570 :**

№ п/п	Наименование характеристики	Значение характеристики
1	2	3
1.	Вид объекта недвижимости	здание
2.	Ранее присвоенный государственный учетный номер (инвентарный) здания, сооружения, объекта незавершенного строительства	-
3.	Кадастровый номер земельного участка (земельных участков), в границах которого (которых) расположены здание, сооружение, объект незавершенного строительства	70:06:0101002:180
4.	Уникальный учетный номер кадастрового квартала, в границах которого расположены здание, сооружение, объект незавершенного строительства	70:06:0101002

**2. Сведения о характеристиках объекта недвижимости с кадастровым номером : 70:06:0101002:1570 :**

<b>№ п/п</b>	<b>Наименование характеристики</b>	<b>Значение характеристики</b>
<b>1</b>	<b>2</b>	<b>3</b>
5.	Адрес здания, сооружения, объекта незавершенного строительства	Российская Федерация, Томская область, район Каргасокский, село Каргасок, улица Лесная, дом 14
5.1.	Сведения о местоположении здания, сооружения, объекта незавершенного строительства (при отсутствии адреса) в структурированном в соответствии с федеральной информационной адресной системой виде	-
5.2.	Дополнительные сведения о местоположении	-
6.	Иные сведения	-

**3. Пояснения к сведениям об объекте недвижимости с кадастровым номером 70:06:0101002:1570 :**

1.	-
----	---

## Описание местоположения зданий, сооружений, объектов незавершенного строительства на земельном участке

**1. Сведения о характерных точках контура объекта недвижимости  
с кадастровым номером : 70:06:0101002:2783 :**

Система координат 70.2

Зона № 2

Обозначение характерных точек контура	Содержатся в Едином государственном реестре недвижимости			Определены в ходе выполнения комплексных кадастровых работ			Метод опреде ления коор динат	Формулы, примененные для расчета средней квадратической погрешности определения координат характерных точек (Mt), м, с подставленными в такие формулы значениями и итоговые (вычисленные) значения Mt, м
	Координаты, м		Ради ус, м	Координаты, м		Ради ус, м		
	X	Y	R	X	Y	R		
1	2	3	4	5	6	7	8	9
н14850	-	-	-	639993.99	2430174.7 9	-	Метод спутниковых геодезически х измерений (определени й)	0.1
н14860	-	-	-	639986.29	2430171.5 9	-	Метод спутниковых геодезически х измерений (определени й)	0.1
н14870	-	-	-	639989.29	2430163.4 4	-	Метод спутниковых геодезически х измерений (определени й)	0.1
н14880	-	-	-	639997.54	2430166.9 4	-	Метод спутниковых геодезически х измерений (определени й)	0.1
н14850	-	-	-	639993.99	2430174.7 9	-	Метод спутниковых геодезически х измерений (определени й)	0.1

**2. Сведения о характеристиках объекта недвижимости  
с кадастровым номером : 70:06:0101002:2783 :**

№ п/п	Наименование характеристики	Значение характеристики
1	2	3
1.	Вид объекта недвижимости	здание
2.	Ранее присвоенный государственный учетный номер (инвентарный) здания, сооружения, объекта незавершенного строительства	-
3.	Кадастровый номер земельного участка (земельных участков), в границах которого (которых) расположены здание, сооружение, объект незавершенного строительства	70:06:0101002:823



**2. Сведения о характеристиках объекта недвижимости с кадастровым номером : 70:06:0101002:2783 :**

№ п/п	Наименование характеристики	Значение характеристики
1	2	3
4.	Уникальный учетный номер кадастрового квартала, в границах которого расположены здание, сооружение, объект незавершенного строительства	70:06:0101002
5.	Адрес здания, сооружения, объекта незавершенного строительства	Российская Федерация, Томская область, район Каргасокский, село Каргасок, улица Лесная, дом 16
5.1.	Сведения о местоположении здания, сооружения, объекта незавершенного строительства (при отсутствии адреса) в структурированном в соответствии с федеральной информационной адресной системой виде	-
5.2.	Дополнительные сведения о местоположении	-
6.	Иные сведения	-

**3. Пояснения к сведениям об объекте недвижимости с кадастровым номером 70:06:0101002:2783 :**

1.	-
----	---

**Описание местоположения зданий, сооружений,  
объектов незавершенного строительства на земельном участке**

**1. Сведения о характерных точках контура объекта недвижимости  
с кадастровым номером : 70:06:0101002:1569 :**

Система координат 70.2

Зона № 2

Обозначение характерных точек контура	Содержатся в Едином государственном реестре недвижимости			Определены в ходе выполнения комплексных кадастровых работ			Метод опреде ления коор динат	Формулы, примененные для расчета средней квадратической погрешности определения координат характерных точек (Mt), м, с подставленными в такие формулы значениями и итоговые (вычисленные) значения Mt, м
	Координаты, м		Ради ус, м	Координаты, м		Ради ус, м		
	X	Y	R	X	Y	R		
<b>1</b>	<b>2</b>	<b>3</b>	<b>4</b>	<b>5</b>	<b>6</b>	<b>7</b>	<b>8</b>	<b>9</b>
н1489О	-	-	-	640008.49	2430134.0 4	-	Метод спутниковых геодезически х измерений (определени й)	0.1
н1490О	-	-	-	639996.49	2430129.4 9	-	Метод спутниковых геодезически х измерений (определени й)	0.1
н1491О	-	-	-	640000.29	2430120.3 4	-	Метод спутниковых геодезически х измерений (определени й)	0.1
н1492О	-	-	-	640012.34	2430124.8 9	-	Метод спутниковых геодезически х измерений (определени й)	0.1
н1489О	-	-	-	640008.49	2430134.0 4	-	Метод спутниковых геодезически х измерений (определени й)	0.1

**2. Сведения о характеристиках объекта недвижимости  
с кадастровым номером : 70:06:0101002:1569 :**

№ п/п	Наименование характеристики	Значение характеристики
<b>1</b>	<b>2</b>	<b>3</b>
1.	Вид объекта недвижимости	здание
2.	Ранее присвоенный государственный учетный номер (инвентарный) здания, сооружения, объекта незавершенного строительства	-
3.	Кадастровый номер земельного участка (земельных участков), в границах которого (которых) расположены здание, сооружение, объект незавершенного строительства	70:06:0101002:793

**2. Сведения о характеристиках объекта недвижимости с кадастровым номером : 70:06:0101002:1569 :**

№ п/п	Наименование характеристики	Значение характеристики
1	2	3
4.	Уникальный учетный номер кадастрового квартала, в границах которого расположены здание, сооружение, объект незавершенного строительства	70:06:0101002
5.	Адрес здания, сооружения, объекта незавершенного строительства	Российская Федерация, Томская область, район Каргасокский, село Каргасок, улица Лесная, дом 18
5.1.	Сведения о местоположении здания, сооружения, объекта незавершенного строительства (при отсутствии адреса) в структурированном в соответствии с федеральной информационной адресной системой виде	-
5.2.	Дополнительные сведения о местоположении	-
6.	Иные сведения	-

**3. Пояснения к сведениям об объекте недвижимости с кадастровым номером 70:06:0101002:1569 :**

1.	-
----	---

**Описание местоположения зданий, сооружений,  
объектов незавершенного строительства на земельном участке**

**1. Сведения о характерных точках контура объекта недвижимости  
с кадастровым номером : 70:06:0101002:1173 :**

Система координат 70.2

Зона № 2

Обозначение характерных точек контура	Содержатся в Едином государственном реестре недвижимости			Определены в ходе выполнения комплексных кадастровых работ			Метод опреде ления коор динат	Формулы, примененные для расчета средней квадратической погрешности определения координат характерных точек (Mt), м, с подставленными в такие формулы значениями и итоговые (вычисленные) значения Mt, м
	Координаты, м		Ради ус, м	Координаты, м		Ради ус, м		
	X	Y	R	X	Y	R		
<b>1</b>	<b>2</b>	<b>3</b>	<b>4</b>	<b>5</b>	<b>6</b>	<b>7</b>	<b>8</b>	<b>9</b>
н1493О	-	-	-	640029.19	2430078.4 4	-	Метод спутниковых геодезически х измерений (определени й)	0.1
н1494О	-	-	-	640024.29	2430090.5 4	-	Метод спутниковых геодезически х измерений (определени й)	0.1
н1495О	-	-	-	640012.73	2430086.2 8	-	Метод спутниковых геодезически х измерений (определени й)	0.1
н1496О	-	-	-	640017.79	2430074.2 4	-	Метод спутниковых геодезически х измерений (определени й)	0.1
н1493О	-	-	-	640029.19	2430078.4 4	-	Метод спутниковых геодезически х измерений (определени й)	0.1

**2. Сведения о характеристиках объекта недвижимости  
с кадастровым номером : 70:06:0101002:1173 :**

№ п/п	Наименование характеристики	Значение характеристики
<b>1</b>	<b>2</b>	<b>3</b>
1.	Вид объекта недвижимости	здание
2.	Ранее присвоенный государственный учетный номер (инвентарный) здания, сооружения, объекта незавершенного строительства	-
3.	Кадастровый номер земельного участка (земельных участков), в границах которого (которых) расположены здание, сооружение, объект незавершенного строительства	70:06:0101002:190

**2. Сведения о характеристиках объекта недвижимости с кадастровым номером : 70:06:0101002:1173 :**

№ п/п	Наименование характеристики	Значение характеристики
1	2	3
4.	Уникальный учетный номер кадастрового квартала, в границах которого расположены здание, сооружение, объект незавершенного строительства	70:06:0101002
5.	Адрес здания, сооружения, объекта незавершенного строительства	Российская Федерация, Томская область, район Каргасокский, село Каргасок, улица Лесная, дом 22
5.1.	Сведения о местоположении здания, сооружения, объекта незавершенного строительства (при отсутствии адреса) в структурированном в соответствии с федеральной информационной адресной системой виде	-
5.2.	Дополнительные сведения о местоположении	-
6.	Иные сведения	-

**3. Пояснения к сведениям об объекте недвижимости с кадастровым номером 70:06:0101002:1173 :**

1.	-
----	---

**Описание местоположения зданий, сооружений,  
объектов незавершенного строительства на земельном участке**

**1. Сведения о характерных точках контура объекта недвижимости  
с кадастровым номером : 70:06:0101002:1020 :**

Система координат 70.2

Зона № 2

Обозначение характерных точек контура	Содержатся в Едином государственном реестре недвижимости			Определены в ходе выполнения комплексных кадастровых работ			Метод опреде ления коор динат	Формулы, примененные для расчета средней квадратической погрешности определения координат характерных точек (Mt), м, с подставленными в такие формулы значениями и итоговые (вычисленные) значения Mt, м
	Координаты, м		Ради ус, м	Координаты, м		Ради ус, м		
	X	Y	R	X	Y	R		
<b>1</b>	<b>2</b>	<b>3</b>	<b>4</b>	<b>5</b>	<b>6</b>	<b>7</b>	<b>8</b>	<b>9</b>
н14970	-	-	-	640031.14	2430067.1 4	-	Метод спутниковых геодезически х измерений (определени й)	0.1
н14980	-	-	-	640021.94	2430063.2 4	-	Метод спутниковых геодезически х измерений (определени й)	0.1
н14990	-	-	-	640025.29	2430054.7 4	-	Метод спутниковых геодезически х измерений (определени й)	0.1
н15000	-	-	-	640034.79	2430058.1 9	-	Метод спутниковых геодезически х измерений (определени й)	0.1
н14970	-	-	-	640031.14	2430067.1 4	-	Метод спутниковых геодезически х измерений (определени й)	0.1

**2. Сведения о характеристиках объекта недвижимости  
с кадастровым номером : 70:06:0101002:1020 :**

№ п/п	Наименование характеристики	Значение характеристики
<b>1</b>	<b>2</b>	<b>3</b>
1.	Вид объекта недвижимости	здание
2.	Ранее присвоенный государственный учетный номер (инвентарный) здания, сооружения, объекта незавершенного строительства	-
3.	Кадастровый номер земельного участка (земельных участков), в границах которого (которых) расположены здание, сооружение, объект незавершенного строительства	70:06:0101002:23

**2. Сведения о характеристиках объекта недвижимости с кадастровым номером : 70:06:0101002:1020 :**

№ п/п	Наименование характеристики	Значение характеристики
1	2	3
4.	Уникальный учетный номер кадастрового квартала, в границах которого расположены здание, сооружение, объект незавершенного строительства	70:06:0101002
5.	Адрес здания, сооружения, объекта незавершенного строительства	Российская Федерация, Томская область, район Каргасокский, село Каргасок, улица Лесная, дом 24
5.1.	Сведения о местоположении здания, сооружения, объекта незавершенного строительства (при отсутствии адреса) в структурированном в соответствии с федеральной информационной адресной системой виде	-
5.2.	Дополнительные сведения о местоположении	-
6.	Иные сведения	-

**3. Пояснения к сведениям об объекте недвижимости с кадастровым номером 70:06:0101002:1020 :**

1.	-
----	---

**Описание местоположения зданий, сооружений,  
объектов незавершенного строительства на земельном участке**

**1. Сведения о характерных точках контура объекта недвижимости  
с кадастровым номером : 70:06:0101002:1586 :**

Система координат 70.2

Зона № 2

Обозначение характерных точек контура	Содержатся в Едином государственном реестре недвижимости			Определены в ходе выполнения комплексных кадастровых работ			Метод опреде ления коор динат	Формулы, примененные для расчета средней квадратической погрешности определения координат характерных точек (Mt), м, с подставленными в такие формулы значениями и итоговые (вычисленные) значения Mt, м
	Координаты, м		Ради ус, м	Координаты, м		Ради ус, м		
	X	Y	R	X	Y	R		
<b>1</b>	<b>2</b>	<b>3</b>	<b>4</b>	<b>5</b>	<b>6</b>	<b>7</b>	<b>8</b>	<b>9</b>
h1501O	-	-	-	640045.89	2430027.6 4	-	Метод спутниковых геодезически х измерений (определени й)	0.1
h1502O	-	-	-	640036.39	2430024.0 9	-	Метод спутниковых геодезически х измерений (определени й)	0.1
h1503O	-	-	-	640047.94	2429991.6 9	-	Метод спутниковых геодезически х измерений (определени й)	0.1
h1504O	-	-	-	640058.19	2429995.4 4	-	Метод спутниковых геодезически х измерений (определени й)	0.1
h1501O	-	-	-	640045.89	2430027.6 4	-	Метод спутниковых геодезически х измерений (определени й)	0.1

**2. Сведения о характеристиках объекта недвижимости  
с кадастровым номером : 70:06:0101002:1586 :**

№ п/п	Наименование характеристики	Значение характеристики
<b>1</b>	<b>2</b>	<b>3</b>
1.	Вид объекта недвижимости	здание
2.	Ранее присвоенный государственный учетный номер (инвентарный) здания, сооружения, объекта незавершенного строительства	-
3.	Кадастровый номер земельного участка (земельных участков), в границах которого (которых) расположены здание, сооружение, объект незавершенного строительства	70:06:0101002:561



**2. Сведения о характеристиках объекта недвижимости с кадастровым номером : 70:06:0101002:1586 :**

№ п/п	Наименование характеристики	Значение характеристики
1	2	3
4.	Уникальный учетный номер кадастрового квартала, в границах которого расположены здание, сооружение, объект незавершенного строительства	70:06:0101002
5.	Адрес здания, сооружения, объекта незавершенного строительства	Российская Федерация, Томская область, район Каргасокский, село Каргасок, улица Лесная, дом 26
5.1.	Сведения о местоположении здания, сооружения, объекта незавершенного строительства (при отсутствии адреса) в структурированном в соответствии с федеральной информационной адресной системой виде	-
5.2.	Дополнительные сведения о местоположении	-
6.	Иные сведения	-

**3. Пояснения к сведениям об объекте недвижимости с кадастровым номером 70:06:0101002:1586 :**

1.	-
----	---

**Описание местоположения зданий, сооружений,  
объектов незавершенного строительства на земельном участке**

**1. Сведения о характерных точках контура объекта недвижимости  
с кадастровым номером : 70:06:0101002:1583 :**

Система координат 70.2

Зона № 2

Обозначение характерных точек контура	Содержатся в Едином государственном реестре недвижимости			Определены в ходе выполнения комплексных кадастровых работ			Метод опреде ления коор динат	Формулы, примененные для расчета средней квадратической погрешности определения координат характерных точек (Mt), м, с подставленными в такие формулы значениями и итоговые (вычисленные) значения Mt, м
	Координаты, м		Ради ус, м	Координаты, м		Ради ус, м		
	X	Y	R	X	Y	R		
1	2	3	4	5	6	7	8	9
н1505О	-	-	-	640098.89	2429896.7 9	-	Метод спутниковых геодезически х измерений (определени й)	0.1
н1506О	-	-	-	640112.89	2429902.2 9	-	Метод спутниковых геодезически х измерений (определени й)	0.1
н1507О	-	-	-	640108.09	2429915.7 4	-	Метод спутниковых геодезически х измерений (определени й)	0.1
н1508О	-	-	-	640117.04	2429919.0 4	-	Метод спутниковых геодезически х измерений (определени й)	0.1
н1509О	-	-	-	640113.09	2429929.0 4	-	Метод спутниковых геодезически х измерений (определени й)	0.1
н1510О	-	-	-	640100.44	2429924.3 4	-	Метод спутниковых геодезически х измерений (определени й)	0.1
н1511О	-	-	-	640102.54	2429916.8 4	-	Метод спутниковых геодезически х измерений (определени й)	0.1
н1512О	-	-	-	640095.59	2429915.1 9	-	Метод спутниковых геодезически х измерений (определени й)	0.1

**1. Сведения о характерных точках контура объекта недвижимости с кадастровым номером : 70:06:0101002:1583 :**

Система координат 70.2

Зона № 2

Обозначение характерных точек контура	Содержатся в Едином государственном реестре недвижимости			Определены в ходе выполнения комплексных кадастровых работ			Метод определения координат	Формулы, примененные для расчета средней квадратической погрешности определения координат характерных точек (Mt), м, с подставленными в такие формулы значениями и итоговые (вычисленные) значения Mt, м
	Координаты, м		Радиус, м	Координаты, м		Радиус, м		
	X	Y	R	X	Y	R		
1	2	3	4	5	6	7	8	9
н15130	-	-	-	640093.09	2429922.14	-	Метод спутниковых геодезических измерений (определений)	0.1
н15140	-	-	-	640080.39	2429917.29	-	Метод спутниковых геодезических измерений (определений)	0.1
н15150	-	-	-	640085.04	2429904.69	-	Метод спутниковых геодезических измерений (определений)	0.1
н15160	-	-	-	640092.34	2429907.04	-	Метод спутниковых геодезических измерений (определений)	0.1
н15170	-	-	-	640094.94	2429899.74	-	Метод спутниковых геодезических измерений (определений)	0.1
н15180	-	-	-	640087.39	2429897.64	-	Метод спутниковых геодезических измерений (определений)	0.1
н15190	-	-	-	640092.14	2429884.24	-	Метод спутниковых геодезических измерений (определений)	0.1
н15200	-	-	-	640102.19	2429887.64	-	Метод спутниковых геодезических измерений (определений)	0.1

**1. Сведения о характерных точках контура объекта недвижимости с кадастровым номером : 70:06:0101002:1583 :**

Система координат 70.2

Зона № 2

Обозначение характерных точек контура	Содержатся в Едином государственном реестре недвижимости			Определены в ходе выполнения комплексных кадастровых работ			Метод определения координат	Формулы, примененные для расчета средней квадратической погрешности определения координат характерных точек (Mt), м, с подставленными в такие формулы значениями и итоговые (вычисленные) значения Mt, м
	Координаты, м		Радиус, м	Координаты, м		Радиус, м		
	X	Y	R	X	Y	R		
1	2	3	4	5	6	7	8	9
н15050	-	-	-	640098.89	2429896.79	-	Метод спутниковых геодезических измерений (определений)	0.1

**2. Сведения о характеристиках объекта недвижимости с кадастровым номером : 70:06:0101002:1583 :**

№ п/п	Наименование характеристики	Значение характеристики
1	2	3
1.	Вид объекта недвижимости	здание
2.	Ранее присвоенный государственный учетный номер (инвентарный) здания, сооружения, объекта незавершенного строительства	-
3.	Кадастровый номер земельного участка (земельных участков), в границах которого (которых) расположены здание, сооружение, объект незавершенного строительства	70:06:0101002:809
4.	Уникальный учетный номер кадастрового квартала, в границах которого расположены здание, сооружение, объект незавершенного строительства	70:06:0101002
5.	Адрес здания, сооружения, объекта незавершенного строительства	Российская Федерация, Томская область, район Каргасокский, село Каргасок, улица Лесная, дом 30
5.1.	Сведения о местоположении здания, сооружения, объекта незавершенного строительства (при отсутствии адреса) в структурированном в соответствии с федеральной информационной адресной системой виде	-
5.2.	Дополнительные сведения о местоположении	-
6.	Иные сведения	-

**3. Пояснения к сведениям об объекте недвижимости с кадастровым номером 70:06:0101002:1583 :**

1.	-
----	---

## Описание местоположения зданий, сооружений, объектов незавершенного строительства на земельном участке

**1. Сведения о характерных точках контура объекта недвижимости  
с кадастровым номером : 70:06:0101002:2797 :**

Система координат 70.2

Зона № 2

Обозначение характерных точек контура	Содержатся в Едином государственном реестре недвижимости			Определены в ходе выполнения комплексных кадастровых работ			Метод опреде ления коор динат	Формулы, примененные для расчета средней квадратической погрешности определения координат характерных точек (Mt), м, с подставленными в такие формулы значениями и итоговые (вычисленные) значения Mt, м
	Координаты, м		Ради ус, м	Координаты, м		Ради ус, м		
	X	Y	R	X	Y	R		
1	2	3	4	5	6	7	8	9
n1521O	-	-	-	640114.84	2429847.6 9	-	Метод спутниковых геодезически х измерений (определени й)	0.1
n1522O	-	-	-	640111.64	2429855.9 9	-	Метод спутниковых геодезически х измерений (определени й)	0.1
n1523O	-	-	-	640101.64	2429852.4 4	-	Метод спутниковых геодезически х измерений (определени й)	0.1
n1524O	-	-	-	640105.04	2429844.2 4	-	Метод спутниковых геодезически х измерений (определени й)	0.1
n1521O	-	-	-	640114.84	2429847.6 9	-	Метод спутниковых геодезически х измерений (определени й)	0.1

**2. Сведения о характеристиках объекта недвижимости  
с кадастровым номером : 70:06:0101002:2797 :**

№ п/п	Наименование характеристики	Значение характеристики
1	2	3
1.	Вид объекта недвижимости	здание
2.	Ранее присвоенный государственный учетный номер (инвентарный) здания, сооружения, объекта незавершенного строительства	-
3.	Кадастровый номер земельного участка (земельных участков), в границах которого (которых) расположены здание, сооружение, объект незавершенного строительства	70:06:0101002:803

**2. Сведения о характеристиках объекта недвижимости с кадастровым номером : 70:06:0101002:2797 :**

№ п/п	Наименование характеристики	Значение характеристики
1	2	3
4.	Уникальный учетный номер кадастрового квартала, в границах которого расположены здание, сооружение, объект незавершенного строительства	70:06:0101002
5.	Адрес здания, сооружения, объекта незавершенного строительства	Российская Федерация, Томская область, район Каргасокский, село Каргасок, улица Лесная, дом 36
5.1.	Сведения о местоположении здания, сооружения, объекта незавершенного строительства (при отсутствии адреса) в структурированном в соответствии с федеральной информационной адресной системой виде	-
5.2.	Дополнительные сведения о местоположении	-
6.	Иные сведения	-

**3. Пояснения к сведениям об объекте недвижимости с кадастровым номером 70:06:0101002:2797 :**

1.	-
----	---

**Описание местоположения зданий, сооружений,  
объектов незавершенного строительства на земельном участке**

**1. Сведения о характерных точках контура объекта недвижимости  
с кадастровым номером : 70:06:0101002:1731 :**

Система координат 70.2

Зона № 2

Обозначение характерных точек контура	Содержатся в Едином государственном реестре недвижимости			Определены в ходе выполнения комплексных кадастровых работ			Метод опреде ления коор динат	Формулы, примененные для расчета средней квадратической погрешности определения координат характерных точек (Mt), м, с подставленными в такие формулы значениями и итоговые (вычисленные) значения Mt, м
	Координаты, м		Ради ус, м	Координаты, м		Ради ус, м		
	X	Y	R	X	Y	R		
1	2	3	4	5	6	7	8	9
h15250	-	-	-	640130.94	2429828.1 4	-	Метод спутниковых геодезически х измерений (определени й)	0.1
h15260	-	-	-	640127.89	2429836.2 9	-	Метод спутниковых геодезически х измерений (определени й)	0.1
h15270	-	-	-	640120.59	2429833.0 4	-	Метод спутниковых геодезически х измерений (определени й)	0.1
h15280	-	-	-	640123.89	2429824.7 9	-	Метод спутниковых геодезически х измерений (определени й)	0.1
h15250	-	-	-	640130.94	2429828.1 4	-	Метод спутниковых геодезически х измерений (определени й)	0.1

**2. Сведения о характеристиках объекта недвижимости  
с кадастровым номером : 70:06:0101002:1731 :**

№ п/п	Наименование характеристики	Значение характеристики
1	2	3
1.	Вид объекта недвижимости	здание
2.	Ранее присвоенный государственный учетный номер (инвентарный) здания, сооружения, объекта незавершенного строительства	-
3.	Кадастровый номер земельного участка (земельных участков), в границах которого (которых) расположены здание, сооружение, объект незавершенного строительства	70:06:0101002:2714

**2. Сведения о характеристиках объекта недвижимости с кадастровым номером : 70:06:0101002:1731 :**

№ п/п	Наименование характеристики	Значение характеристики
1	2	3
4.	Уникальный учетный номер кадастрового квартала, в границах которого расположены здание, сооружение, объект незавершенного строительства	70:06:0101002
5.	Адрес здания, сооружения, объекта незавершенного строительства	Российская Федерация, Томская область, район Каргасокский, село Каргасок, улица Лесная, дом 38
5.1.	Сведения о местоположении здания, сооружения, объекта незавершенного строительства (при отсутствии адреса) в структурированном в соответствии с федеральной информационной адресной системой виде	-
5.2.	Дополнительные сведения о местоположении	-
6.	Иные сведения	-

**3. Пояснения к сведениям об объекте недвижимости с кадастровым номером 70:06:0101002:1731 :**

1.	-
----	---



## Описание местоположения зданий, сооружений, объектов незавершенного строительства на земельном участке

### 1. Сведения о характерных точках контура объекта недвижимости с кадастровым номером : 70:06:0101002:1445 :

Система координат 70.2

Зона № 2

Обозначение характерных точек контура	Содержатся в Едином государственном реестре недвижимости			Определены в ходе выполнения комплексных кадастровых работ			Метод опреде ления коор динат	Формулы, примененные для расчета средней квадратической погрешности определения координат характерных точек (Mt), м, с подставленными в такие формулы значениями и итоговые (вычисленные) значения Mt, м
	Координаты, м		Ради ус, м	Координаты, м		Ради ус, м		
	X	Y	R	X	Y	R		
1	2	3	4	5	6	7	8	9
n1529O	-	-	-	640151.54	2429815.8 9	-	Метод спутниковых геодезически х измерений (определени й)	0.1
n1530O	-	-	-	640136.49	2429810.0 9	-	Метод спутниковых геодезически х измерений (определени й)	0.1
n1531O	-	-	-	640139.14	2429802.5 9	-	Метод спутниковых геодезически х измерений (определени й)	0.1
n1532O	-	-	-	640154.29	2429808.3 9	-	Метод спутниковых геодезически х измерений (определени й)	0.1
n1529O	-	-	-	640151.54	2429815.8 9	-	Метод спутниковых геодезически х измерений (определени й)	0.1

### 2. Сведения о характеристиках объекта недвижимости с кадастровым номером : 70:06:0101002:1445 :

№ п/п	Наименование характеристики	Значение характеристики
1	2	3
1.	Вид объекта недвижимости	здание
2.	Ранее присвоенный государственный учетный номер (инвентарный) здания, сооружения, объекта незавершенного строительства	-
3.	Кадастровый номер земельного участка (земельных участков), в границах которого (которых) расположены здание, сооружение, объект незавершенного строительства	70:06:0101002:3377, 70:06:0101002:569

**2. Сведения о характеристиках объекта недвижимости с кадастровым номером : 70:06:0101002:1445 :**

№ п/п	Наименование характеристики	Значение характеристики
1	2	3
4.	Уникальный учетный номер кадастрового квартала, в границах которого расположены здание, сооружение, объект незавершенного строительства	70:06:0101002
5.	Адрес здания, сооружения, объекта незавершенного строительства	Российская Федерация, Томская область, район Каргасокский, село Каргасок, улица Лесная, дом 40
5.1.	Сведения о местоположении здания, сооружения, объекта незавершенного строительства (при отсутствии адреса) в структурированном в соответствии с федеральной информационной адресной системой виде	-
5.2.	Дополнительные сведения о местоположении	-
6.	Иные сведения	-

**3. Пояснения к сведениям об объекте недвижимости с кадастровым номером 70:06:0101002:1445 :**

1.	-
----	---

**Описание местоположения зданий, сооружений,  
объектов незавершенного строительства на земельном участке**

**1. Сведения о характерных точках контура объекта недвижимости  
с кадастровым номером : 70:06:0101002:1733 :**

Система координат 70.2

Зона № 2

Обозначение характерных точек контура	Содержатся в Едином государственном реестре недвижимости			Определены в ходе выполнения комплексных кадастровых работ			Метод опреде ления коор динат	Формулы, примененные для расчета средней квадратической погрешности определения координат характерных точек (Mt), м, с подставленными в такие формулы значениями и итоговые (вычисленные) значения Mt, м
	Координаты, м		Ради ус, м	Координаты, м		Ради ус, м		
	X	Y	R	X	Y	R		
1	2	3	4	5	6	7	8	9
н15330	-	-	-	640161.19	2429693.2 9	-	Метод спутниковых геодезически х измерений (определени й)	0.1
н15340	-	-	-	640167.84	2429677.5 9	-	Метод спутниковых геодезически х измерений (определени й)	0.1
н15350	-	-	-	640181.89	2429683.1 4	-	Метод спутниковых геодезически х измерений (определени й)	0.1
н15360	-	-	-	640179.69	2429688.0 9	-	Метод спутниковых геодезически х измерений (определени й)	0.1
н15370	-	-	-	640175.24	2429686.8 4	-	Метод спутниковых геодезически х измерений (определени й)	0.1
н15380	-	-	-	640173.49	2429690.5 9	-	Метод спутниковых геодезически х измерений (определени й)	0.1
н15390	-	-	-	640176.49	2429691.8 4	-	Метод спутниковых геодезически х измерений (определени й)	0.1
н15400	-	-	-	640173.74	2429698.1 9	-	Метод спутниковых геодезически х измерений (определени й)	0.1

**1. Сведения о характерных точках контура объекта недвижимости с кадастровым номером : 70:06:0101002:1733 :**

Система координат 70.2

Зона № 2

Обозначение характерных точек контура	Содержатся в Едином государственном реестре недвижимости			Определены в ходе выполнения комплексных кадастровых работ			Метод определения координат	Формулы, примененные для расчета средней квадратической погрешности определения координат характерных точек (Mt), м, с подставленными в такие формулы значениями и итоговые (вычисленные) значения Mt, м
	Координаты, м		Радиус, м	Координаты, м		Радиус, м		
	X	Y	R	X	Y	R		
1	2	3	4	5	6	7	8	9
n15330	-	-	-	640161.19	2429693.29	-	Метод спутниковых геодезических измерений (определений)	0.1

**2. Сведения о характеристиках объекта недвижимости с кадастровым номером : 70:06:0101002:1733 :**

№ п/п	Наименование характеристики	Значение характеристики
1	2	3
1.	Вид объекта недвижимости	здание
2.	Ранее присвоенный государственный учетный номер (инвентарный) здания, сооружения, объекта незавершенного строительства	-
3.	Кадастровый номер земельного участка (земельных участков), в границах которого (которых) расположены здание, сооружение, объект незавершенного строительства	70:06:0101002:186, 70:06:0101002:785
4.	Уникальный учетный номер кадастрового квартала, в границах которого расположены здание, сооружение, объект незавершенного строительства	70:06:0101002
5.	Адрес здания, сооружения, объекта незавершенного строительства	Российская Федерация, Томская область, район Каргасокский, село Каргасок, улица Лесная, дом 44
5.1.	Сведения о местоположении здания, сооружения, объекта незавершенного строительства (при отсутствии адреса) в структурированном в соответствии с федеральной информационной адресной системой виде	-
5.2.	Дополнительные сведения о местоположении	-
6.	Иные сведения	-

**3. Пояснения к сведениям об объекте недвижимости с кадастровым номером 70:06:0101002:1733 :**

1.	-
----	---

**Описание местоположения зданий, сооружений,  
объектов незавершенного строительства на земельном участке**

**1. Сведения о характерных точках контура объекта недвижимости  
с кадастровым номером : 70:06:0101002:1749 :**

Система координат 70.2

Зона № 2

Обозначение характерных точек контура	Содержатся в Едином государственном реестре недвижимости			Определены в ходе выполнения комплексных кадастровых работ			Метод опреде ления коор динат	Формулы, примененные для расчета средней квадратической погрешности определения координат характерных точек (Mt), м, с подставленными в такие формулы значениями и итоговые (вычисленные) значения Mt, м
	Координаты, м		Ради ус, м	Координаты, м		Ради ус, м		
	X	Y	R	X	Y	R		
<b>1</b>	<b>2</b>	<b>3</b>	<b>4</b>	<b>5</b>	<b>6</b>	<b>7</b>	<b>8</b>	<b>9</b>
h1541O	-	-	-	640181.49	2429671.2 4	-	Метод спутниковых геодезически х измерений (определени й)	0.1
h1542O	-	-	-	640172.14	2429667.0 9	-	Метод спутниковых геодезически х измерений (определени й)	0.1
h1543O	-	-	-	640175.59	2429658.4 9	-	Метод спутниковых геодезически х измерений (определени й)	0.1
h1544O	-	-	-	640185.34	2429662.5 4	-	Метод спутниковых геодезически х измерений (определени й)	0.1
h1541O	-	-	-	640181.49	2429671.2 4	-	Метод спутниковых геодезически х измерений (определени й)	0.1

**2. Сведения о характеристиках объекта недвижимости  
с кадастровым номером : 70:06:0101002:1749 :**

№ п/п	Наименование характеристики	Значение характеристики
<b>1</b>	<b>2</b>	<b>3</b>
1.	Вид объекта недвижимости	здание
2.	Ранее присвоенный государственный учетный номер (инвентарный) здания, сооружения, объекта незавершенного строительства	-
3.	Кадастровый номер земельного участка (земельных участков), в границах которого (которых) расположены здание, сооружение, объект незавершенного строительства	70:06:0101002:785

**2. Сведения о характеристиках объекта недвижимости с кадастровым номером : 70:06:0101002:1749 :**

№ п/п	Наименование характеристики	Значение характеристики
1	2	3
4.	Уникальный учетный номер кадастрового квартала, в границах которого расположены здание, сооружение, объект незавершенного строительства	70:06:0101002
5.	Адрес здания, сооружения, объекта незавершенного строительства	Российская Федерация, Томская область, район Каргасокский, село Каргасок, улица Лесная, дом 46а
5.1.	Сведения о местоположении здания, сооружения, объекта незавершенного строительства (при отсутствии адреса) в структурированном в соответствии с федеральной информационной адресной системой виде	-
5.2.	Дополнительные сведения о местоположении	-
6.	Иные сведения	-

**3. Пояснения к сведениям об объекте недвижимости с кадастровым номером 70:06:0101002:1749 :**

1.	-
----	---

## Описание местоположения зданий, сооружений, объектов незавершенного строительства на земельном участке

**1. Сведения о характерных точках контура объекта недвижимости  
с кадастровым номером : 70:06:0101002:1014 :**

Система координат 70.2

Зона № 2

Обозначение характерных точек контура	Содержатся в Едином государственном реестре недвижимости			Определены в ходе выполнения комплексных кадастровых работ			Метод опреде ления коор динат	Формулы, примененные для расчета средней квадратической погрешности определения координат характерных точек (Mt), м, с подставленными в такие формулы значениями и итоговые (вычисленные) значения Mt, м
	Координаты, м		Ради ус, м	Координаты, м		Ради ус, м		
	X	Y	R	X	Y	R		
1	2	3	4	5	6	7	8	9
n15450	-	-	-	640213.64	2429584.4 9	-	Метод спутниковых геодезически х измерений (определени й)	0.1
n15460	-	-	-	640206.79	2429581.1 9	-	Метод спутниковых геодезически х измерений (определени й)	0.1
n15470	-	-	-	640210.29	2429573.3 9	-	Метод спутниковых геодезически х измерений (определени й)	0.1
n15480	-	-	-	640217.19	2429576.4 9	-	Метод спутниковых геодезически х измерений (определени й)	0.1
n15450	-	-	-	640213.64	2429584.4 9	-	Метод спутниковых геодезически х измерений (определени й)	0.1

**2. Сведения о характеристиках объекта недвижимости  
с кадастровым номером : 70:06:0101002:1014 :**

№ п/п	Наименование характеристики	Значение характеристики
1	2	3
1.	Вид объекта недвижимости	здание
2.	Ранее присвоенный государственный учетный номер (инвентарный) здания, сооружения, объекта незавершенного строительства	-
3.	Кадастровый номер земельного участка (земельных участков), в границах которого (которых) расположены здание, сооружение, объект незавершенного строительства	70:06:0101002:573

**2. Сведения о характеристиках объекта недвижимости с кадастровым номером : 70:06:0101002:1014 :**

№ п/п	Наименование характеристики	Значение характеристики
1	2	3
4.	Уникальный учетный номер кадастрового квартала, в границах которого расположены здание, сооружение, объект незавершенного строительства	70:06:0101002
5.	Адрес здания, сооружения, объекта незавершенного строительства	Российская Федерация, Томская область, район Каргасокский, село Каргасок, улица Лесная, дом 48
5.1.	Сведения о местоположении здания, сооружения, объекта незавершенного строительства (при отсутствии адреса) в структурированном в соответствии с федеральной информационной адресной системой виде	-
5.2.	Дополнительные сведения о местоположении	-
6.	Иные сведения	-

**3. Пояснения к сведениям об объекте недвижимости с кадастровым номером 70:06:0101002:1014 :**

1.	-
----	---



## Описание местоположения зданий, сооружений, объектов незавершенного строительства на земельном участке

**1. Сведения о характерных точках контура объекта недвижимости  
с кадастровым номером : 70:06:0101002:1590 :**

Система координат 70.2

Зона № 2

Обозначение характерных точек контура	Содержатся в Едином государственном реестре недвижимости			Определены в ходе выполнения комплексных кадастровых работ			Метод опреде ления коор динат	Формулы, примененные для расчета средней квадратической погрешности определения координат характерных точек (Mt), м, с подставленными в такие формулы значениями и итоговые (вычисленные) значения Mt, м
	Координаты, м		Ради ус, м	Координаты, м		Ради ус, м		
	X	Y	R	X	Y	R		
1	2	3	4	5	6	7	8	9
n15490	-	-	-	640235.94	2429525.5 9	-	Метод спутниковых геодезически х измерений (определени й)	0.1
n15500	-	-	-	640227.39	2429522.3 4	-	Метод спутниковых геодезически х измерений (определени й)	0.1
n15510	-	-	-	640232.69	2429510.6 4	-	Метод спутниковых геодезически х измерений (определени й)	0.1
n15520	-	-	-	640241.04	2429514.0 9	-	Метод спутниковых геодезически х измерений (определени й)	0.1
n15490	-	-	-	640235.94	2429525.5 9	-	Метод спутниковых геодезически х измерений (определени й)	0.1

**2. Сведения о характеристиках объекта недвижимости  
с кадастровым номером : 70:06:0101002:1590 :**

№ п/п	Наименование характеристики	Значение характеристики
1	2	3
1.	Вид объекта недвижимости	здание
2.	Ранее присвоенный государственный учетный номер (инвентарный) здания, сооружения, объекта незавершенного строительства	-
3.	Кадастровый номер земельного участка (земельных участков), в границах которого (которых) расположены здание, сооружение, объект незавершенного строительства	70:06:0101002:574

**2. Сведения о характеристиках объекта недвижимости с кадастровым номером : 70:06:0101002:1590 :**

№ п/п	Наименование характеристики	Значение характеристики
1	2	3
4.	Уникальный учетный номер кадастрового квартала, в границах которого расположены здание, сооружение, объект незавершенного строительства	70:06:0101002
5.	Адрес здания, сооружения, объекта незавершенного строительства	Российская Федерация, Томская область, район Каргасокский, село Каргасок, улица Лесная, дом 48Б
5.1.	Сведения о местоположении здания, сооружения, объекта незавершенного строительства (при отсутствии адреса) в структурированном в соответствии с федеральной информационной адресной системой виде	-
5.2.	Дополнительные сведения о местоположении	-
6.	Иные сведения	-

**3. Пояснения к сведениям об объекте недвижимости с кадастровым номером 70:06:0101002:1590 :**

1.	-
----	---

## Описание местоположения зданий, сооружений, объектов незавершенного строительства на земельном участке

**1. Сведения о характерных точках контура объекта недвижимости  
с кадастровым номером : 70:06:0101002:1750 :**

Система координат 70.2

Зона № 2

Обозначение характерных точек контура	Содержатся в Едином государственном реестре недвижимости			Определены в ходе выполнения комплексных кадастровых работ			Метод опреде ления коор динат	Формулы, примененные для расчета средней квадратической погрешности определения координат характерных точек (Mt), м, с подставленными в такие формулы значениями и итоговые (вычисленные) значения Mt, м
	Координаты, м		Ради ус, м	Координаты, м		Ради ус, м		
	X	Y	R	X	Y	R		
1	2	3	4	5	6	7	8	9
n15530	-	-	-	640268.39	2429451.9 9	-	Метод спутниковых геодезически х измерений (определени й)	0.1
n15540	-	-	-	640258.79	2429448.0 9	-	Метод спутниковых геодезически х измерений (определени й)	0.1
n15550	-	-	-	640265.99	2429429.8 4	-	Метод спутниковых геодезически х измерений (определени й)	0.1
n15560	-	-	-	640276.14	2429433.8 9	-	Метод спутниковых геодезически х измерений (определени й)	0.1
n15530	-	-	-	640268.39	2429451.9 9	-	Метод спутниковых геодезически х измерений (определени й)	0.1

**2. Сведения о характеристиках объекта недвижимости  
с кадастровым номером : 70:06:0101002:1750 :**

№ п/п	Наименование характеристики	Значение характеристики
1	2	3
1.	Вид объекта недвижимости	здание
2.	Ранее присвоенный государственный учетный номер (инвентарный) здания, сооружения, объекта незавершенного строительства	-
3.	Кадастровый номер земельного участка (земельных участков), в границах которого (которых) расположены здание, сооружение, объект незавершенного строительства	-

**2. Сведения о характеристиках объекта недвижимости с кадастровым номером : 70:06:0101002:1750 :**

№ п/п	Наименование характеристики	Значение характеристики
1	2	3
4.	Уникальный учетный номер кадастрового квартала, в границах которого расположены здание, сооружение, объект незавершенного строительства	70:06:0101002
5.	Адрес здания, сооружения, объекта незавершенного строительства	Российская Федерация, Томская область, район Каргасокский, село Каргасок, улица Лесная, дом 48г
5.1.	Сведения о местоположении здания, сооружения, объекта незавершенного строительства (при отсутствии адреса) в структурированном в соответствии с федеральной информационной адресной системой виде	-
5.2.	Дополнительные сведения о местоположении	-
6.	Иные сведения	-

**3. Пояснения к сведениям об объекте недвижимости с кадастровым номером 70:06:0101002:1750 :**

1.	-
----	---

## Описание местоположения зданий, сооружений, объектов незавершенного строительства на земельном участке

**1. Сведения о характерных точках контура объекта недвижимости с кадастровым номером : 70:06:0101002:1593 :**

Система координат 70.2

Зона № 2

Обозначение характерных точек контура	Содержатся в Едином государственном реестре недвижимости			Определены в ходе выполнения комплексных кадастровых работ			Метод определения координат	Формулы, примененные для расчета средней квадратической погрешности определения координат характерных точек (Mt), м, с подставленными в такие формулы значениями и итоговые (вычисленные) значения Mt, м
	Координаты, м		Радиус, м	Координаты, м		Радиус, м		
	X	Y	R	X	Y	R		
1	2	3	4	5	6	7	8	9
н15570	-	-	-	640459.49	2429086.19	-	Метод спутниковых геодезических измерений (определений)	0.1
н15580	-	-	-	640452.39	2429083.39	-	Метод спутниковых геодезических измерений (определений)	0.1
н15590	-	-	-	640456.84	2429072.24	-	Метод спутниковых геодезических измерений (определений)	0.1
н15600	-	-	-	640464.44	2429074.94	-	Метод спутниковых геодезических измерений (определений)	0.1
н15610	-	-	-	640464.44	2429074.89	-	Метод спутниковых геодезических измерений (определений)	0.1
н15570	-	-	-	640459.49	2429086.19	-	Метод спутниковых геодезических измерений (определений)	0.1

**2. Сведения о характеристиках объекта недвижимости с кадастровым номером : 70:06:0101002:1593 :**

№ п/п	Наименование характеристики	Значение характеристики
1	2	3
1.	Вид объекта недвижимости	здание
2.	Ранее присвоенный государственный учетный номер (инвентарный) здания, сооружения, объекта незавершенного строительства	-

**2. Сведения о характеристиках объекта недвижимости с кадастровым номером : 70:06:0101002:1593 :**

<b>№ п/п</b>	<b>Наименование характеристики</b>	<b>Значение характеристики</b>
<b>1</b>	<b>2</b>	<b>3</b>
3.	Кадастровый номер земельного участка (земельных участков), в границах которого (которых) расположены здание, сооружение, объект незавершенного строительства	70:06:0101002:65
4.	Уникальный учетный номер кадастрового квартала, в границах которого расположены здание, сооружение, объект незавершенного строительства	70:06:0101002
5.	Адрес здания, сооружения, объекта незавершенного строительства	Российская Федерация, Томская область, район Каргасокский, село Каргасок, улица Лесная, дом 50
5.1.	Сведения о местоположении здания, сооружения, объекта незавершенного строительства (при отсутствии адреса) в структурированном в соответствии с федеральной информационной адресной системой виде	-
5.2.	Дополнительные сведения о местоположении	-
6.	Иные сведения	-

**3. Пояснения к сведениям об объекте недвижимости с кадастровым номером 70:06:0101002:1593 :**

1.	-
----	---

**Описание местоположения зданий, сооружений,  
объектов незавершенного строительства на земельном участке**

**1. Сведения о характерных точках контура объекта недвижимости  
с кадастровым номером : 70:06:0101002:1594 :**

Система координат 70.2

Зона № 2

Обозначение характерных точек контура	Содержатся в Едином государственном реестре недвижимости			Определены в ходе выполнения комплексных кадастровых работ			Метод опреде ления коор динат	Формулы, примененные для расчета средней квадратической погрешности определения координат характерных точек (Mt), м, с подставленными в такие формулы значениями и итоговые (вычисленные) значения Mt, м
	Координаты, м		Ради ус, м	Координаты, м		Ради ус, м		
	X	Y	R	X	Y	R		
<b>1</b>	<b>2</b>	<b>3</b>	<b>4</b>	<b>5</b>	<b>6</b>	<b>7</b>	<b>8</b>	<b>9</b>
n1562O	-	-	-	640477.14	2429058.4 4	-	Метод спутниковых геодезически х измерений (определени й)	0.1
n1563O	-	-	-	640464.89	2429052.9 9	-	Метод спутниковых геодезически х измерений (определени й)	0.1
n1564O	-	-	-	640468.74	2429044.4 9	-	Метод спутниковых геодезически х измерений (определени й)	0.1
n1565O	-	-	-	640481.19	2429049.9 9	-	Метод спутниковых геодезически х измерений (определени й)	0.1
n1562O	-	-	-	640477.14	2429058.4 4	-	Метод спутниковых геодезически х измерений (определени й)	0.1

**2. Сведения о характеристиках объекта недвижимости  
с кадастровым номером : 70:06:0101002:1594 :**

№ п/п	Наименование характеристики	Значение характеристики
<b>1</b>	<b>2</b>	<b>3</b>
1.	Вид объекта недвижимости	здание
2.	Ранее присвоенный государственный учетный номер (инвентарный) здания, сооружения, объекта незавершенного строительства	-
3.	Кадастровый номер земельного участка (земельных участков), в границах которого (которых) расположены здание, сооружение, объект незавершенного строительства	70:06:0101002:577

**2. Сведения о характеристиках объекта недвижимости с кадастровым номером : 70:06:0101002:1594 :**

<b>№ п/п</b>	<b>Наименование характеристики</b>	<b>Значение характеристики</b>
<b>1</b>	<b>2</b>	<b>3</b>
4.	Уникальный учетный номер кадастрового квартала, в границах которого расположены здание, сооружение, объект незавершенного строительства	70:06:0101002
5.	Адрес здания, сооружения, объекта незавершенного строительства	Российская Федерация, Томская область, район Каргасокский, село Каргасок, улица Лесная, дом 52
5.1.	Сведения о местоположении здания, сооружения, объекта незавершенного строительства (при отсутствии адреса) в структурированном в соответствии с федеральной информационной адресной системой виде	-
5.2.	Дополнительные сведения о местоположении	-
6.	Иные сведения	-

**3. Пояснения к сведениям об объекте недвижимости с кадастровым номером 70:06:0101002:1594 :**

1.	-
----	---



**Описание местоположения зданий, сооружений,  
объектов незавершенного строительства на земельном участке**

**1. Сведения о характерных точках контура объекта недвижимости  
с кадастровым номером : 70:06:0101002:1738 :**

Система координат 70.2

Зона № 2

Обозначение характерных точек контура	Содержатся в Едином государственном реестре недвижимости			Определены в ходе выполнения комплексных кадастровых работ			Метод опреде ления коор динат	Формулы, примененные для расчета средней квадратической погрешности определения координат характерных точек (Mt), м, с подставленными в такие формулы значениями и итоговые (вычисленные) значения Mt, м
	Координаты, м		Ради ус, м	Координаты, м		Ради ус, м		
	X	Y	R	X	Y	R		
<b>1</b>	<b>2</b>	<b>3</b>	<b>4</b>	<b>5</b>	<b>6</b>	<b>7</b>	<b>8</b>	<b>9</b>
n1566O	-	-	-	640482.54	2429041.7 4	-	Метод спутниковых геодезически х измерений (определени й)	0.1
n1567O	-	-	-	640471.39	2429037.2 9	-	Метод спутниковых геодезически х измерений (определени й)	0.1
n1568O	-	-	-	640475.04	2429029.8 4	-	Метод спутниковых геодезически х измерений (определени й)	0.1
n1569O	-	-	-	640485.94	2429034.1 9	-	Метод спутниковых геодезически х измерений (определени й)	0.1
n1566O	-	-	-	640482.54	2429041.7 4	-	Метод спутниковых геодезически х измерений (определени й)	0.1

**2. Сведения о характеристиках объекта недвижимости  
с кадастровым номером : 70:06:0101002:1738 :**

№ п/п	Наименование характеристики	Значение характеристики
<b>1</b>	<b>2</b>	<b>3</b>
1.	Вид объекта недвижимости	здание
2.	Ранее присвоенный государственный учетный номер (инвентарный) здания, сооружения, объекта незавершенного строительства	-
3.	Кадастровый номер земельного участка (земельных участков), в границах которого (которых) расположены здание, сооружение, объект незавершенного строительства	70:06:0101002:2959

**2. Сведения о характеристиках объекта недвижимости с кадастровым номером : 70:06:0101002:1738 :**

№ п/п	Наименование характеристики	Значение характеристики
1	2	3
4.	Уникальный учетный номер кадастрового квартала, в границах которого расположены здание, сооружение, объект незавершенного строительства	70:06:0101002
5.	Адрес здания, сооружения, объекта незавершенного строительства	Российская Федерация, Томская область, район Каргасокский, село Каргасок, улица Лесная, дом 54
5.1.	Сведения о местоположении здания, сооружения, объекта незавершенного строительства (при отсутствии адреса) в структурированном в соответствии с федеральной информационной адресной системой виде	-
5.2.	Дополнительные сведения о местоположении	-
6.	Иные сведения	-

**3. Пояснения к сведениям об объекте недвижимости с кадастровым номером 70:06:0101002:1738 :**

1.	-
----	---

**Описание местоположения зданий, сооружений,  
объектов незавершенного строительства на земельном участке**

**1. Сведения о характерных точках контура объекта недвижимости  
с кадастровым номером : 70:06:0101002:1447 :**

Система координат 70.2

Зона № 2

Обозначение характерных точек контура	Содержатся в Едином государственном реестре недвижимости			Определены в ходе выполнения комплексных кадастровых работ			Метод опреде ления коор динат	Формулы, примененные для расчета средней квадратической погрешности определения координат характерных точек (Mt), м, с подставленными в такие формулы значениями и итоговые (вычисленные) значения Mt, м
	Координаты, м		Ради ус, м	Координаты, м		Ради ус, м		
	X	Y	R	X	Y	R		
<b>1</b>	<b>2</b>	<b>3</b>	<b>4</b>	<b>5</b>	<b>6</b>	<b>7</b>	<b>8</b>	<b>9</b>
h15700	-	-	-	640488.54	2429018.3 9	-	Метод спутниковых геодезически х измерений (определени й)	0.1
h15710	-	-	-	640481.09	2429014.8 9	-	Метод спутниковых геодезически х измерений (определени й)	0.1
h15720	-	-	-	640484.44	2429005.8 4	-	Метод спутниковых геодезически х измерений (определени й)	0.1
h15730	-	-	-	640492.64	2429009.1 9	-	Метод спутниковых геодезически х измерений (определени й)	0.1
h15700	-	-	-	640488.54	2429018.3 9	-	Метод спутниковых геодезически х измерений (определени й)	0.1

**2. Сведения о характеристиках объекта недвижимости  
с кадастровым номером : 70:06:0101002:1447 :**

№ п/п	Наименование характеристики	Значение характеристики
<b>1</b>	<b>2</b>	<b>3</b>
1.	Вид объекта недвижимости	здание
2.	Ранее присвоенный государственный учетный номер (инвентарный) здания, сооружения, объекта незавершенного строительства	-
3.	Кадастровый номер земельного участка (земельных участков), в границах которого (которых) расположены здание, сооружение, объект незавершенного строительства	70:06:0101002:580

**2. Сведения о характеристиках объекта недвижимости с кадастровым номером : 70:06:0101002:1447 :**

№ п/п	Наименование характеристики	Значение характеристики
1	2	3
4.	Уникальный учетный номер кадастрового квартала, в границах которого расположены здание, сооружение, объект незавершенного строительства	70:06:0101002
5.	Адрес здания, сооружения, объекта незавершенного строительства	Российская Федерация, Томская область, район Каргасокский, село Каргасок, улица Лесная, дом 56
5.1.	Сведения о местоположении здания, сооружения, объекта незавершенного строительства (при отсутствии адреса) в структурированном в соответствии с федеральной информационной адресной системой виде	-
5.2.	Дополнительные сведения о местоположении	-
6.	Иные сведения	-

**3. Пояснения к сведениям об объекте недвижимости с кадастровым номером 70:06:0101002:1447 :**

1.	-
----	---

**Описание местоположения зданий, сооружений,  
объектов незавершенного строительства на земельном участке**

**1. Сведения о характерных точках контура объекта недвижимости  
с кадастровым номером : 70:06:0101002:1740 :**

Система координат 70.2

Зона № 2

Обозначение характерных точек контура	Содержатся в Едином государственном реестре недвижимости			Определены в ходе выполнения комплексных кадастровых работ			Метод опреде ления коор динат	Формулы, примененные для расчета средней квадратической погрешности определения координат характерных точек (Mt), м, с подставленными в такие формулы значениями и итоговые (вычисленные) значения Mt, м
	Координаты, м		Ради ус, м	Координаты, м		Ради ус, м		
	X	Y	R	X	Y	R		
<b>1</b>	<b>2</b>	<b>3</b>	<b>4</b>	<b>5</b>	<b>6</b>	<b>7</b>	<b>8</b>	<b>9</b>
h1574O	-	-	-	640497.94	2428993.8 4	-	Метод спутниковых геодезически х измерений (определени й)	0.1
h1575O	-	-	-	640487.74	2428990.0 4	-	Метод спутниковых геодезически х измерений (определени й)	0.1
h1576O	-	-	-	640491.34	2428980.5 9	-	Метод спутниковых геодезически х измерений (определени й)	0.1
h1577O	-	-	-	640501.49	2428984.4 9	-	Метод спутниковых геодезически х измерений (определени й)	0.1
h1574O	-	-	-	640497.94	2428993.8 4	-	Метод спутниковых геодезически х измерений (определени й)	0.1

**2. Сведения о характеристиках объекта недвижимости  
с кадастровым номером : 70:06:0101002:1740 :**

№ п/п	Наименование характеристики	Значение характеристики
<b>1</b>	<b>2</b>	<b>3</b>
1.	Вид объекта недвижимости	здание
2.	Ранее присвоенный государственный учетный номер (инвентарный) здания, сооружения, объекта незавершенного строительства	-
3.	Кадастровый номер земельного участка (земельных участков), в границах которого (которых) расположены здание, сооружение, объект незавершенного строительства	70:06:0101002:2958

**2. Сведения о характеристиках объекта недвижимости с кадастровым номером : 70:06:0101002:1740 :**

№ п/п	Наименование характеристики	Значение характеристики
1	2	3
4.	Уникальный учетный номер кадастрового квартала, в границах которого расположены здание, сооружение, объект незавершенного строительства	70:06:0101002
5.	Адрес здания, сооружения, объекта незавершенного строительства	Российская Федерация, Томская область, район Каргасокский, село Каргасок, улица Лесная, дом 58
5.1.	Сведения о местоположении здания, сооружения, объекта незавершенного строительства (при отсутствии адреса) в структурированном в соответствии с федеральной информационной адресной системой виде	-
5.2.	Дополнительные сведения о местоположении	-
6.	Иные сведения	-

**3. Пояснения к сведениям об объекте недвижимости с кадастровым номером 70:06:0101002:1740 :**

1.	-
----	---

**Описание местоположения зданий, сооружений,  
объектов незавершенного строительства на земельном участке**

**1. Сведения о характерных точках контура объекта недвижимости  
с кадастровым номером : 70:06:0101002:1741 :**

Система координат 70.2

Зона № 2

Обозначение характерных точек контура	Содержатся в Едином государственном реестре недвижимости			Определены в ходе выполнения комплексных кадастровых работ			Метод опреде ления коор динат	Формулы, примененные для расчета средней квадратической погрешности определения координат характерных точек (Mt), м, с подставленными в такие формулы значениями и итоговые (вычисленные) значения Mt, м
	Координаты, м		Ради ус, м	Координаты, м		Ради ус, м		
	X	Y	R	X	Y	R		
<b>1</b>	<b>2</b>	<b>3</b>	<b>4</b>	<b>5</b>	<b>6</b>	<b>7</b>	<b>8</b>	<b>9</b>
n1578O	-	-	-	640518.04	2428939.5 9	-	Метод спутниковых геодезически х измерений (определени й)	0.1
n1579O	-	-	-	640510.34	2428936.9 9	-	Метод спутниковых геодезически х измерений (определени й)	0.1
n1580O	-	-	-	640512.14	2428930.9 4	-	Метод спутниковых геодезически х измерений (определени й)	0.1
n1581O	-	-	-	640520.24	2428933.5 4	-	Метод спутниковых геодезически х измерений (определени й)	0.1
n1578O	-	-	-	640518.04	2428939.5 9	-	Метод спутниковых геодезически х измерений (определени й)	0.1

**2. Сведения о характеристиках объекта недвижимости  
с кадастровым номером : 70:06:0101002:1741 :**

№ п/п	Наименование характеристики	Значение характеристики
<b>1</b>	<b>2</b>	<b>3</b>
1.	Вид объекта недвижимости	здание
2.	Ранее присвоенный государственный учетный номер (инвентарный) здания, сооружения, объекта незавершенного строительства	-
3.	Кадастровый номер земельного участка (земельных участков), в границах которого (которых) расположены здание, сооружение, объект незавершенного строительства	70:06:0101002:2757

**2. Сведения о характеристиках объекта недвижимости с кадастровым номером : 70:06:0101002:1741 :**

№ п/п	Наименование характеристики	Значение характеристики
1	2	3
4.	Уникальный учетный номер кадастрового квартала, в границах которого расположены здание, сооружение, объект незавершенного строительства	70:06:0101002
5.	Адрес здания, сооружения, объекта незавершенного строительства	Российская Федерация, Томская область, район Каргасокский, село Каргасок, улица Лесная, дом 62
5.1.	Сведения о местоположении здания, сооружения, объекта незавершенного строительства (при отсутствии адреса) в структурированном в соответствии с федеральной информационной адресной системой виде	-
5.2.	Дополнительные сведения о местоположении	-
6.	Иные сведения	-

**3. Пояснения к сведениям об объекте недвижимости с кадастровым номером 70:06:0101002:1741 :**

1.	-
----	---



## Описание местоположения зданий, сооружений, объектов незавершенного строительства на земельном участке

**1. Сведения о характерных точках контура объекта недвижимости  
с кадастровым номером : 70:06:0101002:1550 :**

Система координат 70.2

Зона № 2

Обозначение характерных точек контура	Содержатся в Едином государственном реестре недвижимости			Определены в ходе выполнения комплексных кадастровых работ			Метод опреде ления коор динат	Формулы, примененные для расчета средней квадратической погрешности определения координат характерных точек (Mt), м, с подставленными в такие формулы значениями и итоговые (вычисленные) значения Mt, м
	Координаты, м		Ради ус, м	Координаты, м		Ради ус, м		
	X	Y	R	X	Y	R		
1	2	3	4	5	6	7	8	9
n15820	-	-	-	640538.19	2428884.2 9	-	Метод спутниковых геодезически х измерений (определени й)	0.1
n15830	-	-	-	640530.39	2428881.1 9	-	Метод спутниковых геодезически х измерений (определени й)	0.1
n15840	-	-	-	640532.29	2428874.1 9	-	Метод спутниковых геодезически х измерений (определени й)	0.1
n15850	-	-	-	640540.89	2428877.3 4	-	Метод спутниковых геодезически х измерений (определени й)	0.1
n15820	-	-	-	640538.19	2428884.2 9	-	Метод спутниковых геодезически х измерений (определени й)	0.1

**2. Сведения о характеристиках объекта недвижимости  
с кадастровым номером : 70:06:0101002:1550 :**

№ п/п	Наименование характеристики	Значение характеристики
1	2	3
1.	Вид объекта недвижимости	здание
2.	Ранее присвоенный государственный учетный номер (инвентарный) здания, сооружения, объекта незавершенного строительства	-
3.	Кадастровый номер земельного участка (земельных участков), в границах которого (которых) расположены здание, сооружение, объект незавершенного строительства	70:06:0101002:178

**2. Сведения о характеристиках объекта недвижимости с кадастровым номером : 70:06:0101002:1550 :**

<b>№ п/п</b>	<b>Наименование характеристики</b>	<b>Значение характеристики</b>
<b>1</b>	<b>2</b>	<b>3</b>
4.	Уникальный учетный номер кадастрового квартала, в границах которого расположены здание, сооружение, объект незавершенного строительства	70:06:0101002
5.	Адрес здания, сооружения, объекта незавершенного строительства	Российская Федерация, Томская область, район Каргасокский, село Каргасок, улица Лесная, дом 66
5.1.	Сведения о местоположении здания, сооружения, объекта незавершенного строительства (при отсутствии адреса) в структурированном в соответствии с федеральной информационной адресной системой виде	-
5.2.	Дополнительные сведения о местоположении	-
6.	Иные сведения	-

**3. Пояснения к сведениям об объекте недвижимости с кадастровым номером 70:06:0101002:1550 :**

1.	-
----	---

**Описание местоположения зданий, сооружений,  
объектов незавершенного строительства на земельном участке**

**1. Сведения о характерных точках контура объекта недвижимости  
с кадастровым номером : 70:06:0101002:1413 :**

Система координат 70.2

Зона № 2

Обозначение характерных точек контура	Содержатся в Едином государственном реестре недвижимости			Определены в ходе выполнения комплексных кадастровых работ			Метод опреде ления коор динат	Формулы, примененные для расчета средней квадратической погрешности определения координат характерных точек (Mt), м, с подставленными в такие формулы значениями и итоговые (вычисленные) значения Mt, м
	Координаты, м		Ради ус, м	Координаты, м		Ради ус, м		
	X	Y	R	X	Y	R		
<b>1</b>	<b>2</b>	<b>3</b>	<b>4</b>	<b>5</b>	<b>6</b>	<b>7</b>	<b>8</b>	<b>9</b>
н1586О	-	-	-	640547.34	2428864.4 9	-	Метод спутниковых геодезически х измерений (определени й)	0.1
н1587О	-	-	-	640537.84	2428861.5 4	-	Метод спутниковых геодезически х измерений (определени й)	0.1
н1588О	-	-	-	640540.84	2428853.0 4	-	Метод спутниковых геодезически х измерений (определени й)	0.1
н1589О	-	-	-	640550.54	2428856.1 9	-	Метод спутниковых геодезически х измерений (определени й)	0.1
н1590О	-	-	-	640550.49	2428856.1 9	-	Метод спутниковых геодезически х измерений (определени й)	0.1
н1586О	-	-	-	640547.34	2428864.4 9	-	Метод спутниковых геодезически х измерений (определени й)	0.1

**2. Сведения о характеристиках объекта недвижимости  
с кадастровым номером : 70:06:0101002:1413 :**

№ п/п	Наименование характеристики	Значение характеристики
<b>1</b>	<b>2</b>	<b>3</b>
1.	Вид объекта недвижимости	здание
2.	Ранее присвоенный государственный учетный номер (инвентарный) здания, сооружения, объекта незавершенного строительства	-

**2. Сведения о характеристиках объекта недвижимости с кадастровым номером : 70:06:0101002:1413 :**

<b>№ п/п</b>	<b>Наименование характеристики</b>	<b>Значение характеристики</b>
<b>1</b>	<b>2</b>	<b>3</b>
3.	Кадастровый номер земельного участка (земельных участков), в границах которого (которых) расположены здание, сооружение, объект незавершенного строительства	70:06:0101002:172
4.	Уникальный учетный номер кадастрового квартала, в границах которого расположены здание, сооружение, объект незавершенного строительства	70:06:0101002
5.	Адрес здания, сооружения, объекта незавершенного строительства	Российская Федерация, Томская область, район Каргасокский, село Каргасок, улица Лесная, дом 68
5.1.	Сведения о местоположении здания, сооружения, объекта незавершенного строительства (при отсутствии адреса) в структурированном в соответствии с федеральной информационной адресной системой виде	-
5.2.	Дополнительные сведения о местоположении	-
6.	Иные сведения	-

**3. Пояснения к сведениям об объекте недвижимости с кадастровым номером 70:06:0101002:1413 :**

1.	-
----	---

--	--

**Описание местоположения зданий, сооружений,  
объектов незавершенного строительства на земельном участке**

**1. Сведения о характерных точках контура объекта недвижимости  
с кадастровым номером : 70:06:0101002:1542 :**

Система координат 70.2

Зона № 2

Обозначение характерных точек контура	Содержатся в Едином государственном реестре недвижимости			Определены в ходе выполнения комплексных кадастровых работ			Метод опреде ления коор динат	Формулы, примененные для расчета средней квадратической погрешности определения координат характерных точек (Mt), м, с подставленными в такие формулы значениями и итоговые (вычисленные) значения Mt, м
	Координаты, м		Ради ус, м	Координаты, м		Ради ус, м		
	X	Y	R	X	Y	R		
<b>1</b>	<b>2</b>	<b>3</b>	<b>4</b>	<b>5</b>	<b>6</b>	<b>7</b>	<b>8</b>	<b>9</b>
n1591O	-	-	-	640555.14	2428834.1 9	-	Метод спутниковых геодезически х измерений (определени й)	0.1
n1592O	-	-	-	640547.89	2428832.1 4	-	Метод спутниковых геодезически х измерений (определени й)	0.1
n1593O	-	-	-	640550.64	2428823.5 4	-	Метод спутниковых геодезически х измерений (определени й)	0.1
n1594O	-	-	-	640557.69	2428825.4 4	-	Метод спутниковых геодезически х измерений (определени й)	0.1
n1591O	-	-	-	640555.14	2428834.1 9	-	Метод спутниковых геодезически х измерений (определени й)	0.1

**2. Сведения о характеристиках объекта недвижимости  
с кадастровым номером : 70:06:0101002:1542 :**

№ п/п	Наименование характеристики	Значение характеристики
<b>1</b>	<b>2</b>	<b>3</b>
1.	Вид объекта недвижимости	здание
2.	Ранее присвоенный государственный учетный номер (инвентарный) здания, сооружения, объекта незавершенного строительства	-
3.	Кадастровый номер земельного участка (земельных участков), в границах которого (которых) расположены здание, сооружение, объект незавершенного строительства	70:06:0101002:213

**2. Сведения о характеристиках объекта недвижимости с кадастровым номером : 70:06:0101002:1542 :**

№ п/п	Наименование характеристики	Значение характеристики
1	2	3
4.	Уникальный учетный номер кадастрового квартала, в границах которого расположены здание, сооружение, объект незавершенного строительства	70:06:0101002
5.	Адрес здания, сооружения, объекта незавершенного строительства	Российская Федерация, Томская область, район Каргасокский, село Каргасок, улица Лесная, дом 70
5.1.	Сведения о местоположении здания, сооружения, объекта незавершенного строительства (при отсутствии адреса) в структурированном в соответствии с федеральной информационной адресной системой виде	-
5.2.	Дополнительные сведения о местоположении	-
6.	Иные сведения	-

**3. Пояснения к сведениям об объекте недвижимости с кадастровым номером 70:06:0101002:1542 :**

1.	-
----	---

## Описание местоположения зданий, сооружений, объектов незавершенного строительства на земельном участке

**1. Сведения о характерных точках контура объекта недвижимости  
с кадастровым номером : 70:06:0101002:1756 :**

Система координат 70.2

Зона № 2

Обозначение характерных точек контура	Содержатся в Едином государственном реестре недвижимости			Определены в ходе выполнения комплексных кадастровых работ			Метод опреде ления коор динат	Формулы, примененные для расчета средней квадратической погрешности определения координат характерных точек (Mt), м, с подставленными в такие формулы значениями и итоговые (вычисленные) значения Mt, м
	Координаты, м		Ради ус, м	Координаты, м		Ради ус, м		
	X	Y	R	X	Y	R		
1	2	3	4	5	6	7	8	9
h15950	-	-	-	640566.04	2428810.2 9	-	Метод спутниковых геодезически х измерений (определени й)	0.1
h15960	-	-	-	640555.79	2428806.7 9	-	Метод спутниковых геодезически х измерений (определени й)	0.1
h15970	-	-	-	640560.89	2428792.3 9	-	Метод спутниковых геодезически х измерений (определени й)	0.1
h15980	-	-	-	640570.64	2428795.9 9	-	Метод спутниковых геодезически х измерений (определени й)	0.1
h15950	-	-	-	640566.04	2428810.2 9	-	Метод спутниковых геодезически х измерений (определени й)	0.1

**2. Сведения о характеристиках объекта недвижимости  
с кадастровым номером : 70:06:0101002:1756 :**

№ п/п	Наименование характеристики	Значение характеристики
1	2	3
1.	Вид объекта недвижимости	здание
2.	Ранее присвоенный государственный учетный номер (инвентарный) здания, сооружения, объекта незавершенного строительства	-
3.	Кадастровый номер земельного участка (земельных участков), в границах которого (которых) расположены здание, сооружение, объект незавершенного строительства	70:06:0101002:2978, 70:06:0101002:7

**2. Сведения о характеристиках объекта недвижимости с кадастровым номером : 70:06:0101002:1756 :**

<b>№ п/п</b>	<b>Наименование характеристики</b>	<b>Значение характеристики</b>
<b>1</b>	<b>2</b>	<b>3</b>
4.	Уникальный учетный номер кадастрового квартала, в границах которого расположены здание, сооружение, объект незавершенного строительства	70:06:0101002
5.	Адрес здания, сооружения, объекта незавершенного строительства	Российская Федерация, Томская область, район Каргасокский, село Каргасок, улица Лесная, дом 70а
5.1.	Сведения о местоположении здания, сооружения, объекта незавершенного строительства (при отсутствии адреса) в структурированном в соответствии с федеральной информационной адресной системой виде	-
5.2.	Дополнительные сведения о местоположении	-
6.	Иные сведения	-

**3. Пояснения к сведениям об объекте недвижимости с кадастровым номером 70:06:0101002:1756 :**

1.	-
----	---



**Описание местоположения зданий, сооружений,  
объектов незавершенного строительства на земельном участке**

**1. Сведения о характерных точках контура объекта недвижимости  
с кадастровым номером : 70:06:0101002:1548 :**

Система координат 70.2

Зона № 2

Обозначение характерных точек контура	Содержатся в Едином государственном реестре недвижимости			Определены в ходе выполнения комплексных кадастровых работ			Метод опреде ления коор динат	Формулы, примененные для расчета средней квадратической погрешности определения координат характерных точек (Mt), м, с подставленными в такие формулы значениями и итоговые (вычисленные) значения Mt, м
	Координаты, м		Ради ус, м	Координаты, м		Ради ус, м		
	X	Y	R	X	Y	R		
<b>1</b>	<b>2</b>	<b>3</b>	<b>4</b>	<b>5</b>	<b>6</b>	<b>7</b>	<b>8</b>	<b>9</b>
n1599O	-	-	-	640578.89	2428774.0 4	-	Метод спутниковых геодезически х измерений (определени й)	0.1
n1600O	-	-	-	640569.54	2428770.9 9	-	Метод спутниковых геодезически х измерений (определени й)	0.1
n1601O	-	-	-	640574.04	2428758.5 9	-	Метод спутниковых геодезически х измерений (определени й)	0.1
n1602O	-	-	-	640583.39	2428761.6 9	-	Метод спутниковых геодезически х измерений (определени й)	0.1
n1603O	-	-	-	640583.39	2428761.7 4	-	Метод спутниковых геодезически х измерений (определени й)	0.1
n1599O	-	-	-	640578.89	2428774.0 4	-	Метод спутниковых геодезически х измерений (определени й)	0.1

**2. Сведения о характеристиках объекта недвижимости  
с кадастровым номером : 70:06:0101002:1548 :**

№ п/п	Наименование характеристики	Значение характеристики
<b>1</b>	<b>2</b>	<b>3</b>
1.	Вид объекта недвижимости	здание
2.	Ранее присвоенный государственный учетный номер (инвентарный) здания, сооружения, объекта незавершенного строительства	-

**2. Сведения о характеристиках объекта недвижимости с кадастровым номером : 70:06:0101002:1548 :**

<b>№ п/п</b>	<b>Наименование характеристики</b>	<b>Значение характеристики</b>
<b>1</b>	<b>2</b>	<b>3</b>
3.	Кадастровый номер земельного участка (земельных участков), в границах которого (которых) расположены здание, сооружение, объект незавершенного строительства	70:06:0101002:2616
4.	Уникальный учетный номер кадастрового квартала, в границах которого расположены здание, сооружение, объект незавершенного строительства	70:06:0101002
5.	Адрес здания, сооружения, объекта незавершенного строительства	Российская Федерация, Томская область, район Каргасокский, село Каргасок, улица Лесная, дом 706
5.1.	Сведения о местоположении здания, сооружения, объекта незавершенного строительства (при отсутствии адреса) в структурированном в соответствии с федеральной информационной адресной системой виде	-
5.2.	Дополнительные сведения о местоположении	-
6.	Иные сведения	-

**3. Пояснения к сведениям об объекте недвижимости с кадастровым номером 70:06:0101002:1548 :**

1.	-
----	---

--	--

**Описание местоположения зданий, сооружений,  
объектов незавершенного строительства на земельном участке**

**1. Сведения о характерных точках контура объекта недвижимости  
с кадастровым номером : 70:06:0101002:1244 :**

Система координат 70.2

Зона № 2

Обозначение характерных точек контура	Содержатся в Едином государственном реестре недвижимости			Определены в ходе выполнения комплексных кадастровых работ			Метод опреде ления коор динат	Формулы, примененные для расчета средней квадратической погрешности определения координат характерных точек (Mt), м, с подставленными в такие формулы значениями и итоговые (вычисленные) значения Mt, м
	Координаты, м		Ради ус, м	Координаты, м		Ради ус, м		
	X	Y	R	X	Y	R		
<b>1</b>	<b>2</b>	<b>3</b>	<b>4</b>	<b>5</b>	<b>6</b>	<b>7</b>	<b>8</b>	<b>9</b>
n1604O	-	-	-	640588.49	2428751.0 4	-	Метод спутниковых геодезически х измерений (определени й)	0.1
n1605O	-	-	-	640578.74	2428746.9 9	-	Метод спутниковых геодезически х измерений (определени й)	0.1
n1606O	-	-	-	640585.34	2428728.7 4	-	Метод спутниковых геодезически х измерений (определени й)	0.1
n1607O	-	-	-	640596.14	2428732.7 4	-	Метод спутниковых геодезически х измерений (определени й)	0.1
n1604O	-	-	-	640588.49	2428751.0 4	-	Метод спутниковых геодезически х измерений (определени й)	0.1

**2. Сведения о характеристиках объекта недвижимости  
с кадастровым номером : 70:06:0101002:1244 :**

№ п/п	Наименование характеристики	Значение характеристики
<b>1</b>	<b>2</b>	<b>3</b>
1.	Вид объекта недвижимости	здание
2.	Ранее присвоенный государственный учетный номер (инвентарный) здания, сооружения, объекта незавершенного строительства	-
3.	Кадастровый номер земельного участка (земельных участков), в границах которого (которых) расположены здание, сооружение, объект незавершенного строительства	70:06:0101002:589

**2. Сведения о характеристиках объекта недвижимости с кадастровым номером : 70:06:0101002:1244 :**

№ п/п	Наименование характеристики	Значение характеристики
1	2	3
4.	Уникальный учетный номер кадастрового квартала, в границах которого расположены здание, сооружение, объект незавершенного строительства	70:06:0101002
5.	Адрес здания, сооружения, объекта незавершенного строительства	Российская Федерация, Томская область, район Каргасокский, село Каргасок, улица Лесная, дом 72б
5.1.	Сведения о местоположении здания, сооружения, объекта незавершенного строительства (при отсутствии адреса) в структурированном в соответствии с федеральной информационной адресной системой виде	-
5.2.	Дополнительные сведения о местоположении	-
6.	Иные сведения	-

**3. Пояснения к сведениям об объекте недвижимости с кадастровым номером 70:06:0101002:1244 :**

1.	-
----	---

**Описание местоположения зданий, сооружений,  
объектов незавершенного строительства на земельном участке**

**1. Сведения о характерных точках контура объекта недвижимости  
с кадастровым номером : 70:06:0101002:1742 :**

Система координат 70.2

Зона № 2

Обозначение характерных точек контура	Содержатся в Едином государственном реестре недвижимости			Определены в ходе выполнения комплексных кадастровых работ			Метод опреде ления коор динат	Формулы, примененные для расчета средней квадратической погрешности определения координат характерных точек (Mt), м, с подставленными в такие формулы значениями и итоговые (вычисленные) значения Mt, м
	Координаты, м		Ради ус, м	Координаты, м		Ради ус, м		
	X	Y	R	X	Y	R		
<b>1</b>	<b>2</b>	<b>3</b>	<b>4</b>	<b>5</b>	<b>6</b>	<b>7</b>	<b>8</b>	<b>9</b>
n1608O	-	-	-	640608.04	2428711.3 4	-	Метод спутниковых геодезически х измерений (определени й)	0.1
n1609O	-	-	-	640598.44	2428707.2 4	-	Метод спутниковых геодезически х измерений (определени й)	0.1
n1610O	-	-	-	640603.69	2428695.8 4	-	Метод спутниковых геодезически х измерений (определени й)	0.1
n1611O	-	-	-	640613.09	2428700.6 9	-	Метод спутниковых геодезически х измерений (определени й)	0.1
n1608O	-	-	-	640608.04	2428711.3 4	-	Метод спутниковых геодезически х измерений (определени й)	0.1

**2. Сведения о характеристиках объекта недвижимости  
с кадастровым номером : 70:06:0101002:1742 :**

№ п/п	Наименование характеристики	Значение характеристики
1	2	3
1.	Вид объекта недвижимости	здание
2.	Ранее присвоенный государственный учетный номер (инвентарный) здания, сооружения, объекта незавершенного строительства	-
3.	Кадастровый номер земельного участка (земельных участков), в границах которого (которых) расположены здание, сооружение, объект незавершенного строительства	-

**2. Сведения о характеристиках объекта недвижимости с кадастровым номером : 70:06:0101002:1742 :**

№ п/п	Наименование характеристики	Значение характеристики
1	2	3
4.	Уникальный учетный номер кадастрового квартала, в границах которого расположены здание, сооружение, объект незавершенного строительства	70:06:0101002
5.	Адрес здания, сооружения, объекта незавершенного строительства	Российская Федерация, Томская область, район Каргасокский, село Каргасок, улица Лесная, дом 72
5.1.	Сведения о местоположении здания, сооружения, объекта незавершенного строительства (при отсутствии адреса) в структурированном в соответствии с федеральной информационной адресной системой виде	-
5.2.	Дополнительные сведения о местоположении	-
6.	Иные сведения	-

**3. Пояснения к сведениям об объекте недвижимости с кадастровым номером 70:06:0101002:1742 :**

1.	-
----	---

## Описание местоположения зданий, сооружений, объектов незавершенного строительства на земельном участке

**1. Сведения о характерных точках контура объекта недвижимости  
с кадастровым номером : 70:06:0101002:1743 :**

Система координат 70.2

Зона № 2

Обозначение характерных точек контура	Содержатся в Едином государственном реестре недвижимости			Определены в ходе выполнения комплексных кадастровых работ			Метод опреде ления коор динат	Формулы, примененные для расчета средней квадратической погрешности определения координат характерных точек (Mt), м, с подставленными в такие формулы значениями и итоговые (вычисленные) значения Mt, м
	Координаты, м		Ради ус, м	Координаты, м		Ради ус, м		
	X	Y	R	X	Y	R		
1	2	3	4	5	6	7	8	9
н16120	-	-	-	640623.04	2428685.2 4	-	Метод спутниковых геодезически х измерений (определени й)	0.1
н16130	-	-	-	640619.44	2428683.4 4	-	Метод спутниковых геодезически х измерений (определени й)	0.1
н16140	-	-	-	640615.04	2428692.0 4	-	Метод спутниковых геодезически х измерений (определени й)	0.1
н16150	-	-	-	640606.24	2428687.2 9	-	Метод спутниковых геодезически х измерений (определени й)	0.1
н16160	-	-	-	640613.19	2428673.3 4	-	Метод спутниковых геодезически х измерений (определени й)	0.1
н16170	-	-	-	640625.69	2428679.8 4	-	Метод спутниковых геодезически х измерений (определени й)	0.1
н16120	-	-	-	640623.04	2428685.2 4	-	Метод спутниковых геодезически х измерений (определени й)	0.1

**2. Сведения о характеристиках объекта недвижимости с кадастровым номером : 70:06:0101002:1743 :**

<b>№ п/п</b>	<b>Наименование характеристики</b>	<b>Значение характеристики</b>
<b>1</b>	<b>2</b>	<b>3</b>
1.	Вид объекта недвижимости	здание
2.	Ранее присвоенный государственный учетный номер (инвентарный) здания, сооружения, объекта незавершенного строительства	-
3.	Кадастровый номер земельного участка (земельных участков), в границах которого (которых) расположены здание, сооружение, объект незавершенного строительства	70:06:0101002:3018, 70:06:0101002:3019
4.	Уникальный учетный номер кадастрового квартала, в границах которого расположены здание, сооружение, объект незавершенного строительства	70:06:0101002
5.	Адрес здания, сооружения, объекта незавершенного строительства	Российская Федерация, Томская область, район Каргасокский, село Каргасок, улица Лесная, дом 74
5.1.	Сведения о местоположении здания, сооружения, объекта незавершенного строительства (при отсутствии адреса) в структурированном в соответствии с федеральной информационной адресной системой виде	-
5.2.	Дополнительные сведения о местоположении	-
6.	Иные сведения	-

**3. Пояснения к сведениям об объекте недвижимости с кадастровым номером 70:06:0101002:1743 :**

1.	-
----	---



**Описание местоположения зданий, сооружений,  
объектов незавершенного строительства на земельном участке**

**1. Сведения о характерных точках контура объекта недвижимости  
с кадастровым номером : 70:06:0101002:1549 :**

Система координат 70.2

Зона № 2

Обозначение характерных точек контура	Содержатся в Едином государственном реестре недвижимости			Определены в ходе выполнения комплексных кадастровых работ			Метод опреде ления коор динат	Формулы, примененные для расчета средней квадратической погрешности определения координат характерных точек (Mt), м, с подставленными в такие формулы значениями и итоговые (вычисленные) значения Mt, м
	Координаты, м		Ради ус, м	Координаты, м		Ради ус, м		
	X	Y	R	X	Y	R		
<b>1</b>	<b>2</b>	<b>3</b>	<b>4</b>	<b>5</b>	<b>6</b>	<b>7</b>	<b>8</b>	<b>9</b>
h1618O	-	-	-	640633.04	2428662.1 4	-	Метод спутниковых геодезически х измерений (определени й)	0.1
h1619O	-	-	-	640622.44	2428657.8 4	-	Метод спутниковых геодезически х измерений (определени й)	0.1
h1620O	-	-	-	640625.09	2428650.3 9	-	Метод спутниковых геодезически х измерений (определени й)	0.1
h1621O	-	-	-	640636.24	2428655.0 4	-	Метод спутниковых геодезически х измерений (определени й)	0.1
h1622O	-	-	-	640636.19	2428655.0 4	-	Метод спутниковых геодезически х измерений (определени й)	0.1
h1618O	-	-	-	640633.04	2428662.1 4	-	Метод спутниковых геодезически х измерений (определени й)	0.1

**2. Сведения о характеристиках объекта недвижимости  
с кадастровым номером : 70:06:0101002:1549 :**

№ п/п	Наименование характеристики	Значение характеристики
<b>1</b>	<b>2</b>	<b>3</b>
1.	Вид объекта недвижимости	здание
2.	Ранее присвоенный государственный учетный номер (инвентарный) здания, сооружения, объекта незавершенного строительства	-

**2. Сведения о характеристиках объекта недвижимости с кадастровым номером : 70:06:0101002:1549 :**

<b>№ п/п</b>	<b>Наименование характеристики</b>	<b>Значение характеристики</b>
<b>1</b>	<b>2</b>	<b>3</b>
3.	Кадастровый номер земельного участка (земельных участков), в границах которого (которых) расположены здание, сооружение, объект незавершенного строительства	70:06:0101002:772
4.	Уникальный учетный номер кадастрового квартала, в границах которого расположены здание, сооружение, объект незавершенного строительства	70:06:0101002
5.	Адрес здания, сооружения, объекта незавершенного строительства	Российская Федерация, Томская область, район Каргасокский, село Каргасок, улица Лесная, дом 76
5.1.	Сведения о местоположении здания, сооружения, объекта незавершенного строительства (при отсутствии адреса) в структурированном в соответствии с федеральной информационной адресной системой виде	-
5.2.	Дополнительные сведения о местоположении	-
6.	Иные сведения	-

**3. Пояснения к сведениям об объекте недвижимости с кадастровым номером 70:06:0101002:1549 :**

1.	-
----	---

--	--

**Описание местоположения зданий, сооружений,  
объектов незавершенного строительства на земельном участке**

**1. Сведения о характерных точках контура объекта недвижимости  
с кадастровым номером : 70:06:0101002:1263 :**

Система координат 70.2

Зона № 2

Обозначение характерных точек контура	Содержатся в Едином государственном реестре недвижимости			Определены в ходе выполнения комплексных кадастровых работ			Метод опреде ления коор динат	Формулы, примененные для расчета средней квадратической погрешности определения координат характерных точек (Mt), м, с подставленными в такие формулы значениями и итоговые (вычисленные) значения Mt, м
	Координаты, м		Ради ус, м	Координаты, м		Ради ус, м		
	X	Y	R	X	Y	R		
<b>1</b>	<b>2</b>	<b>3</b>	<b>4</b>	<b>5</b>	<b>6</b>	<b>7</b>	<b>8</b>	<b>9</b>
n16230	-	-	-	639744.04	2430372.7 9	-	Метод спутниковых геодезически х измерений (определени й)	0.1
n16240	-	-	-	639742.44	2430377.7 9	-	Метод спутниковых геодезически х измерений (определени й)	0.1
n16250	-	-	-	639734.54	2430375.1 8	-	Метод спутниковых геодезически х измерений (определени й)	0.1
n16260	-	-	-	639736.04	2430369.8 7	-	Метод спутниковых геодезически х измерений (определени й)	0.1
n16230	-	-	-	639744.04	2430372.7 9	-	Метод спутниковых геодезически х измерений (определени й)	0.1

**2. Сведения о характеристиках объекта недвижимости  
с кадастровым номером : 70:06:0101002:1263 :**

№ п/п	Наименование характеристики	Значение характеристики
<b>1</b>	<b>2</b>	<b>3</b>
1.	Вид объекта недвижимости	здание
2.	Ранее присвоенный государственный учетный номер (инвентарный) здания, сооружения, объекта незавершенного строительства	-
3.	Кадастровый номер земельного участка (земельных участков), в границах которого (которых) расположены здание, сооружение, объект незавершенного строительства	-

**2. Сведения о характеристиках объекта недвижимости с кадастровым номером : 70:06:0101002:1263 :**

<b>№ п/п</b>	<b>Наименование характеристики</b>	<b>Значение характеристики</b>
<b>1</b>	<b>2</b>	<b>3</b>
4.	Уникальный учетный номер кадастрового квартала, в границах которого расположены здание, сооружение, объект незавершенного строительства	70:06:0101002
5.	Адрес здания, сооружения, объекта незавершенного строительства	Российская Федерация, Томская область, район Каргасокский, село Каргасок, улица Культурная, дом 2
5.1.	Сведения о местоположении здания, сооружения, объекта незавершенного строительства (при отсутствии адреса) в структурированном в соответствии с федеральной информационной адресной системой виде	-
5.2.	Дополнительные сведения о местоположении	-
6.	Иные сведения	-

**3. Пояснения к сведениям об объекте недвижимости с кадастровым номером 70:06:0101002:1263 :**

1.	-
----	---

**Описание местоположения зданий, сооружений,  
объектов незавершенного строительства на земельном участке**

**1. Сведения о характерных точках контура объекта недвижимости  
с кадастровым номером : 70:06:0101002:1259 :**

Система координат 70.2

Зона № 2

Обозначение характерных точек контура	Содержатся в Едином государственном реестре недвижимости			Определены в ходе выполнения комплексных кадастровых работ			Метод опреде ления коор динат	Формулы, примененные для расчета средней квадратической погрешности определения координат характерных точек (Mt), м, с подставленными в такие формулы значениями и итоговые (вычисленные) значения Mt, м
	Координаты, м		Ради ус, м	Координаты, м		Ради ус, м		
	X	Y	R	X	Y	R		
1	2	3	4	5	6	7	8	9
h16270	-	-	-	639756.69	2430342.7 9	-	Метод спутниковых геодезически х измерений (определени й)	0.1
h16280	-	-	-	639746.44	2430339.3 9	-	Метод спутниковых геодезически х измерений (определени й)	0.1
h16290	-	-	-	639750.54	2430326.2 9	-	Метод спутниковых геодезически х измерений (определени й)	0.1
h16300	-	-	-	639760.99	2430329.4 4	-	Метод спутниковых геодезически х измерений (определени й)	0.1
h16270	-	-	-	639756.69	2430342.7 9	-	Метод спутниковых геодезически х измерений (определени й)	0.1

**2. Сведения о характеристиках объекта недвижимости  
с кадастровым номером : 70:06:0101002:1259 :**

№ п/п	Наименование характеристики	Значение характеристики
1	2	3
1.	Вид объекта недвижимости	здание
2.	Ранее присвоенный государственный учетный номер (инвентарный) здания, сооружения, объекта незавершенного строительства	-
3.	Кадастровый номер земельного участка (земельных участков), в границах которого (которых) расположены здание, сооружение, объект незавершенного строительства	70:06:0101002:4

**2. Сведения о характеристиках объекта недвижимости с кадастровым номером : 70:06:0101002:1259 :**

№ п/п	Наименование характеристики	Значение характеристики
1	2	3
4.	Уникальный учетный номер кадастрового квартала, в границах которого расположены здание, сооружение, объект незавершенного строительства	70:06:0101002
5.	Адрес здания, сооружения, объекта незавершенного строительства	Российская Федерация, Томская область, район Каргасокский, село Каргасок, улица Культурная, дом 4
5.1.	Сведения о местоположении здания, сооружения, объекта незавершенного строительства (при отсутствии адреса) в структурированном в соответствии с федеральной информационной адресной системой виде	-
5.2.	Дополнительные сведения о местоположении	-
6.	Иные сведения	-

**3. Пояснения к сведениям об объекте недвижимости с кадастровым номером 70:06:0101002:1259 :**

1.	-
----	---

**Описание местоположения зданий, сооружений,  
объектов незавершенного строительства на земельном участке**

**1. Сведения о характерных точках контура объекта недвижимости  
с кадастровым номером : 70:06:0101002:1030 :**

Система координат 70.2

Зона № 2

Обозначение характерных точек контура	Содержатся в Едином государственном реестре недвижимости			Определены в ходе выполнения комплексных кадастровых работ			Метод опреде ления коор динат	Формулы, примененные для расчета средней квадратической погрешности определения координат характерных точек (Mt), м, с подставленными в такие формулы значениями и итоговые (вычисленные) значения Mt, м
	Координаты, м		Ради ус, м	Координаты, м		Ради ус, м		
	X	Y	R	X	Y	R		
1	2	3	4	5	6	7	8	9
н16310	-	-	-	639773.94	2430289.0 4	-	Метод спутниковых геодезически х измерений (определени й)	0.1
н16320	-	-	-	639775.59	2430289.5 4	-	Метод спутниковых геодезически х измерений (определени й)	0.1
н16330	-	-	-	639774.39	2430293.3 4	-	Метод спутниковых геодезически х измерений (определени й)	0.1
н16340	-	-	-	639772.89	2430292.8 4	-	Метод спутниковых геодезически х измерений (определени й)	0.1
н16350	-	-	-	639770.59	2430297.8 9	-	Метод спутниковых геодезически х измерений (определени й)	0.1
н16360	-	-	-	639762.20	2430294.4 8	-	Метод спутниковых геодезически х измерений (определени й)	0.1
н16370	-	-	-	639765.73	2430285.1 7	-	Метод спутниковых геодезически х измерений (определени й)	0.1
н16380	-	-	-	639774.09	2430288.3 4	-	Метод спутниковых геодезически х измерений (определени й)	0.1

**1. Сведения о характерных точках контура объекта недвижимости с кадастровым номером : 70:06:0101002:1030 :**

Система координат 70.2

Зона № 2

Обозначение характерных точек контура	Содержатся в Едином государственном реестре недвижимости			Определены в ходе выполнения комплексных кадастровых работ			Метод определения координат	Формулы, примененные для расчета средней квадратической погрешности определения координат характерных точек (Mt), м, с подставленными в такие формулы значениями и итоговые (вычисленные) значения Mt, м
	Координаты, м		Радиус, м	Координаты, м		Радиус, м		
	X	Y	R	X	Y	R		
1	2	3	4	5	6	7	8	9
n16310	-	-	-	639773.94	2430289.04	-	Метод спутниковых геодезических измерений (определений)	0.1

**2. Сведения о характеристиках объекта недвижимости с кадастровым номером : 70:06:0101002:1030 :**

№ п/п	Наименование характеристики	Значение характеристики
1	2	3
1.	Вид объекта недвижимости	здание
2.	Ранее присвоенный государственный учетный номер (инвентарный) здания, сооружения, объекта незавершенного строительства	-
3.	Кадастровый номер земельного участка (земельных участков), в границах которого (которых) расположены здание, сооружение, объект незавершенного строительства	70:06:0101002:528
4.	Уникальный учетный номер кадастрового квартала, в границах которого расположены здание, сооружение, объект незавершенного строительства	70:06:0101002
5.	Адрес здания, сооружения, объекта незавершенного строительства	Российская Федерация, Томская область, район Каргасокский, село Каргасок, улица Культурная, дом 8
5.1.	Сведения о местоположении здания, сооружения, объекта незавершенного строительства (при отсутствии адреса) в структурированном в соответствии с федеральной информационной адресной системой виде	-
5.2.	Дополнительные сведения о местоположении	-
6.	Иные сведения	-

**3. Пояснения к сведениям об объекте недвижимости с кадастровым номером 70:06:0101002:1030 :**

1.	-
----	---



**Описание местоположения зданий, сооружений,  
объектов незавершенного строительства на земельном участке**

**1. Сведения о характерных точках контура объекта недвижимости  
с кадастровым номером : 70:06:0101002:1383 :**

Система координат 70.2

Зона № 2

Обозначение характерных точек контура	Содержатся в Едином государственном реестре недвижимости			Определены в ходе выполнения комплексных кадастровых работ			Метод опреде ления коор динат	Формулы, примененные для расчета средней квадратической погрешности определения координат характерных точек (Mt), м, с подставленными в такие формулы значениями и итоговые (вычисленные) значения Mt, м
	Координаты, м		Ради ус, м	Координаты, м		Ради ус, м		
	X	Y	R	X	Y	R		
<b>1</b>	<b>2</b>	<b>3</b>	<b>4</b>	<b>5</b>	<b>6</b>	<b>7</b>	<b>8</b>	<b>9</b>
n16390	-	-	-	639780.19	2430273.4 4	-	Метод спутниковых геодезически х измерений (определени й)	0.1
n16400	-	-	-	639772.49	2430270.3 4	-	Метод спутниковых геодезически х измерений (определени й)	0.1
n16410	-	-	-	639779.74	2430251.5 9	-	Метод спутниковых геодезически х измерений (определени й)	0.1
n16420	-	-	-	639787.39	2430254.6 9	-	Метод спутниковых геодезически х измерений (определени й)	0.1
n16390	-	-	-	639780.19	2430273.4 4	-	Метод спутниковых геодезически х измерений (определени й)	0.1

**2. Сведения о характеристиках объекта недвижимости  
с кадастровым номером : 70:06:0101002:1383 :**

№ п/п	Наименование характеристики	Значение характеристики
<b>1</b>	<b>2</b>	<b>3</b>
1.	Вид объекта недвижимости	здание
2.	Ранее присвоенный государственный учетный номер (инвентарный) здания, сооружения, объекта незавершенного строительства	-
3.	Кадастровый номер земельного участка (земельных участков), в границах которого (которых) расположены здание, сооружение, объект незавершенного строительства	70:06:0101002:434

**2. Сведения о характеристиках объекта недвижимости с кадастровым номером : 70:06:0101002:1383 :**

№ п/п	Наименование характеристики	Значение характеристики
1	2	3
4.	Уникальный учетный номер кадастрового квартала, в границах которого расположены здание, сооружение, объект незавершенного строительства	70:06:0101002
5.	Адрес здания, сооружения, объекта незавершенного строительства	Российская Федерация, Томская область, район Каргасокский, село Каргасок, улица Культурная, дом 10
5.1.	Сведения о местоположении здания, сооружения, объекта незавершенного строительства (при отсутствии адреса) в структурированном в соответствии с федеральной информационной адресной системой виде	-
5.2.	Дополнительные сведения о местоположении	-
6.	Иные сведения	-

**3. Пояснения к сведениям об объекте недвижимости с кадастровым номером 70:06:0101002:1383 :**

1.	-
----	---

**Описание местоположения зданий, сооружений,  
объектов незавершенного строительства на земельном участке**

**1. Сведения о характерных точках контура объекта недвижимости  
с кадастровым номером : 70:06:0101002:1028 :**

Система координат 70.2

Зона № 2

Обозначение характерных точек контура	Содержатся в Едином государственном реестре недвижимости			Определены в ходе выполнения комплексных кадастровых работ			Метод опреде ления коор динат	Формулы, примененные для расчета средней квадратической погрешности определения координат характерных точек (Mt), м, с подставленными в такие формулы значениями и итоговые (вычисленные) значения Mt, м
	Координаты, м		Ради ус, м	Координаты, м		Ради ус, м		
	X	Y	R	X	Y	R		
<b>1</b>	<b>2</b>	<b>3</b>	<b>4</b>	<b>5</b>	<b>6</b>	<b>7</b>	<b>8</b>	<b>9</b>
n16430	-	-	-	639812.14	2430195.5 4	-	Метод спутниковых геодезически х измерений (определени й)	0.1
n16440	-	-	-	639803.34	2430191.9 4	-	Метод спутниковых геодезически х измерений (определени й)	0.1
n16450	-	-	-	639806.84	2430182.4 9	-	Метод спутниковых геодезически х измерений (определени й)	0.1
n16460	-	-	-	639816.24	2430186.2 4	-	Метод спутниковых геодезически х измерений (определени й)	0.1
n16430	-	-	-	639812.14	2430195.5 4	-	Метод спутниковых геодезически х измерений (определени й)	0.1

**2. Сведения о характеристиках объекта недвижимости  
с кадастровым номером : 70:06:0101002:1028 :**

№ п/п	Наименование характеристики	Значение характеристики
<b>1</b>	<b>2</b>	<b>3</b>
1.	Вид объекта недвижимости	здание
2.	Ранее присвоенный государственный учетный номер (инвентарный) здания, сооружения, объекта незавершенного строительства	-
3.	Кадастровый номер земельного участка (земельных участков), в границах которого (которых) расположены здание, сооружение, объект незавершенного строительства	70:06:0101002:961

**2. Сведения о характеристиках объекта недвижимости с кадастровым номером : 70:06:0101002:1028 :**

№ п/п	Наименование характеристики	Значение характеристики
1	2	3
4.	Уникальный учетный номер кадастрового квартала, в границах которого расположены здание, сооружение, объект незавершенного строительства	70:06:0101002
5.	Адрес здания, сооружения, объекта незавершенного строительства	Российская Федерация, Томская область, район Каргасокский, село Каргасок, улица Культурная, дом 14
5.1.	Сведения о местоположении здания, сооружения, объекта незавершенного строительства (при отсутствии адреса) в структурированном в соответствии с федеральной информационной адресной системой виде	-
5.2.	Дополнительные сведения о местоположении	-
6.	Иные сведения	-

**3. Пояснения к сведениям об объекте недвижимости с кадастровым номером 70:06:0101002:1028 :**

1.	-
----	---

**Описание местоположения зданий, сооружений,  
объектов незавершенного строительства на земельном участке**

**1. Сведения о характерных точках контура объекта недвижимости  
с кадастровым номером : 70:06:0101002:1457 :**

Система координат 70.2

Зона № 2

Обозначение характерных точек контура	Содержатся в Едином государственном реестре недвижимости			Определены в ходе выполнения комплексных кадастровых работ			Метод опреде ления коор динат	Формулы, примененные для расчета средней квадратической погрешности определения координат характерных точек (Mt), м, с подставленными в такие формулы значениями и итоговые (вычисленные) значения Mt, м
	Координаты, м		Ради ус, м	Координаты, м		Ради ус, м		
	X	Y	R	X	Y	R		
<b>1</b>	<b>2</b>	<b>3</b>	<b>4</b>	<b>5</b>	<b>6</b>	<b>7</b>	<b>8</b>	<b>9</b>
n16470	-	-	-	639830.99	2430149.5 4	-	Метод спутниковых геодезически х измерений (определени й)	0.1
n16480	-	-	-	639821.59	2430145.9 9	-	Метод спутниковых геодезически х измерений (определени й)	0.1
n16490	-	-	-	639827.19	2430130.4 9	-	Метод спутниковых геодезически х измерений (определени й)	0.1
n16500	-	-	-	639837.09	2430134.3 9	-	Метод спутниковых геодезически х измерений (определени й)	0.1
n16470	-	-	-	639830.99	2430149.5 4	-	Метод спутниковых геодезически х измерений (определени й)	0.1

**2. Сведения о характеристиках объекта недвижимости  
с кадастровым номером : 70:06:0101002:1457 :**

№ п/п	Наименование характеристики	Значение характеристики
<b>1</b>	<b>2</b>	<b>3</b>
1.	Вид объекта недвижимости	здание
2.	Ранее присвоенный государственный учетный номер (инвентарный) здания, сооружения, объекта незавершенного строительства	-
3.	Кадастровый номер земельного участка (земельных участков), в границах которого (которых) расположены здание, сооружение, объект незавершенного строительства	70:06:0101002:111, 70:06:0101002:452

**2. Сведения о характеристиках объекта недвижимости с кадастровым номером : 70:06:0101002:1457 :**

№ п/п	Наименование характеристики	Значение характеристики
1	2	3
4.	Уникальный учетный номер кадастрового квартала, в границах которого расположены здание, сооружение, объект незавершенного строительства	70:06:0101002
5.	Адрес здания, сооружения, объекта незавершенного строительства	Российская Федерация, Томская область, район Каргасокский, село Каргасок, улица Культурная, дом 16
5.1.	Сведения о местоположении здания, сооружения, объекта незавершенного строительства (при отсутствии адреса) в структурированном в соответствии с федеральной информационной адресной системой виде	-
5.2.	Дополнительные сведения о местоположении	-
6.	Иные сведения	-

**3. Пояснения к сведениям об объекте недвижимости с кадастровым номером 70:06:0101002:1457 :**

1.	-

**Описание местоположения зданий, сооружений,  
объектов незавершенного строительства на земельном участке**

**1. Сведения о характерных точках контура объекта недвижимости  
с кадастровым номером : 70:06:0101002:1026 :**

Система координат 70.2

Зона № 2

Обозначение характерных точек контура	Содержатся в Едином государственном реестре недвижимости			Определены в ходе выполнения комплексных кадастровых работ			Метод опреде ления коор динат	Формулы, примененные для расчета средней квадратической погрешности определения координат характерных точек (Mt), м, с подставленными в такие формулы значениями и итоговые (вычисленные) значения Mt, м
	Координаты, м		Ради ус, м	Координаты, м		Ради ус, м		
	X	Y	R	X	Y	R		
1	2	3	4	5	6	7	8	9
h1651O	-	-	-	639840.69	2430117.0 9	-	Метод спутниковых геодезически х измерений (определени й)	0.1
h1652O	-	-	-	639833.74	2430114.6 4	-	Метод спутниковых геодезически х измерений (определени й)	0.1
h1653O	-	-	-	639836.14	2430108.2 4	-	Метод спутниковых геодезически х измерений (определени й)	0.1
h1654O	-	-	-	639842.84	2430110.6 4	-	Метод спутниковых геодезически х измерений (определени й)	0.1
h1651O	-	-	-	639840.69	2430117.0 9	-	Метод спутниковых геодезически х измерений (определени й)	0.1

**2. Сведения о характеристиках объекта недвижимости  
с кадастровым номером : 70:06:0101002:1026 :**

№ п/п	Наименование характеристики	Значение характеристики
1	2	3
1.	Вид объекта недвижимости	здание
2.	Ранее присвоенный государственный учетный номер (инвентарный) здания, сооружения, объекта незавершенного строительства	-
3.	Кадастровый номер земельного участка (земельных участков), в границах которого (которых) расположены здание, сооружение, объект незавершенного строительства	70:06:0101002:455

**2. Сведения о характеристиках объекта недвижимости с кадастровым номером : 70:06:0101002:1026 :**

№ п/п	Наименование характеристики	Значение характеристики
1	2	3
4.	Уникальный учетный номер кадастрового квартала, в границах которого расположены здание, сооружение, объект незавершенного строительства	70:06:0101002
5.	Адрес здания, сооружения, объекта незавершенного строительства	Российская Федерация, Томская область, район Каргасокский, село Каргасок, улица Культурная, дом 18
5.1.	Сведения о местоположении здания, сооружения, объекта незавершенного строительства (при отсутствии адреса) в структурированном в соответствии с федеральной информационной адресной системой виде	-
5.2.	Дополнительные сведения о местоположении	-
6.	Иные сведения	-

**3. Пояснения к сведениям об объекте недвижимости с кадастровым номером 70:06:0101002:1026 :**

1.	-
----	---



**Описание местоположения зданий, сооружений,  
объектов незавершенного строительства на земельном участке**

**1. Сведения о характерных точках контура объекта недвижимости  
с кадастровым номером : 70:06:0101002:1024 :**

Система координат 70.2

Зона № 2

Обозначение характерных точек контура	Содержатся в Едином государственном реестре недвижимости			Определены в ходе выполнения комплексных кадастровых работ			Метод опреде ления коор динат	Формулы, примененные для расчета средней квадратической погрешности определения координат характерных точек (Mt), м, с подставленными в такие формулы значениями и итоговые (вычисленные) значения Mt, м
	Координаты, м		Ради ус, м	Координаты, м		Ради ус, м		
	X	Y	R	X	Y	R		
<b>1</b>	<b>2</b>	<b>3</b>	<b>4</b>	<b>5</b>	<b>6</b>	<b>7</b>	<b>8</b>	<b>9</b>
n1655O	-	-	-	639851.84	2430093.8 9	-	Метод спутниковых геодезически х измерений (определени й)	0.1
n1656O	-	-	-	639842.94	2430090.9 9	-	Метод спутниковых геодезически х измерений (определени й)	0.1
n1657O	-	-	-	639845.39	2430083.4 9	-	Метод спутниковых геодезически х измерений (определени й)	0.1
n1658O	-	-	-	639854.59	2430086.6 4	-	Метод спутниковых геодезически х измерений (определени й)	0.1
n1655O	-	-	-	639851.84	2430093.8 9	-	Метод спутниковых геодезически х измерений (определени й)	0.1

**2. Сведения о характеристиках объекта недвижимости  
с кадастровым номером : 70:06:0101002:1024 :**

№ п/п	Наименование характеристики	Значение характеристики
<b>1</b>	<b>2</b>	<b>3</b>
1.	Вид объекта недвижимости	здание
2.	Ранее присвоенный государственный учетный номер (инвентарный) здания, сооружения, объекта незавершенного строительства	-
3.	Кадастровый номер земельного участка (земельных участков), в границах которого (которых) расположены здание, сооружение, объект незавершенного строительства	70:06:0101002:972

**2. Сведения о характеристиках объекта недвижимости с кадастровым номером : 70:06:0101002:1024 :**

№ п/п	Наименование характеристики	Значение характеристики
1	2	3
4.	Уникальный учетный номер кадастрового квартала, в границах которого расположены здание, сооружение, объект незавершенного строительства	70:06:0101002
5.	Адрес здания, сооружения, объекта незавершенного строительства	Российская Федерация, Томская область, район Каргасокский, село Каргасок, улица Культурная, дом 20
5.1.	Сведения о местоположении здания, сооружения, объекта незавершенного строительства (при отсутствии адреса) в структурированном в соответствии с федеральной информационной адресной системой виде	-
5.2.	Дополнительные сведения о местоположении	-
6.	Иные сведения	-

**3. Пояснения к сведениям об объекте недвижимости с кадастровым номером 70:06:0101002:1024 :**

1.	-
----	---

**Описание местоположения зданий, сооружений,  
объектов незавершенного строительства на земельном участке**

**1. Сведения о характерных точках контура объекта недвижимости  
с кадастровым номером : 70:06:0101002:1170 :**

Система координат 70.2

Зона № 2

Обозначение характерных точек контура	Содержатся в Едином государственном реестре недвижимости			Определены в ходе выполнения комплексных кадастровых работ			Метод опреде ления коор динат	Формулы, примененные для расчета средней квадратической погрешности определения координат характерных точек (Mt), м, с подставленными в такие формулы значениями и итоговые (вычисленные) значения Mt, м
	Координаты, м		Ради ус, м	Координаты, м		Ради ус, м		
	X	Y	R	X	Y	R		
<b>1</b>	<b>2</b>	<b>3</b>	<b>4</b>	<b>5</b>	<b>6</b>	<b>7</b>	<b>8</b>	<b>9</b>
h1659O	-	-	-	639860.79	2430074.0 4	-	Метод спутниковых геодезически х измерений (определени й)	0.1
h1660O	-	-	-	639857.69	2430082.3 9	-	Метод спутниковых геодезически х измерений (определени й)	0.1
h1661O	-	-	-	639846.33	2430078.2 7	-	Метод спутниковых геодезически х измерений (определени й)	0.1
h1662O	-	-	-	639848.99	2430069.8 4	-	Метод спутниковых геодезически х измерений (определени й)	0.1
h1659O	-	-	-	639860.79	2430074.0 4	-	Метод спутниковых геодезически х измерений (определени й)	0.1

**2. Сведения о характеристиках объекта недвижимости  
с кадастровым номером : 70:06:0101002:1170 :**

№ п/п	Наименование характеристики	Значение характеристики
<b>1</b>	<b>2</b>	<b>3</b>
1.	Вид объекта недвижимости	здание
2.	Ранее присвоенный государственный учетный номер (инвентарный) здания, сооружения, объекта незавершенного строительства	-
3.	Кадастровый номер земельного участка (земельных участков), в границах которого (которых) расположены здание, сооружение, объект незавершенного строительства	70:06:0101002:463

**2. Сведения о характеристиках объекта недвижимости с кадастровым номером : 70:06:0101002:1170 :**

№ п/п	Наименование характеристики	Значение характеристики
1	2	3
4.	Уникальный учетный номер кадастрового квартала, в границах которого расположены здание, сооружение, объект незавершенного строительства	70:06:0101002
5.	Адрес здания, сооружения, объекта незавершенного строительства	Российская Федерация, Томская область, район Каргасокский, село Каргасок, улица Культурная, дом 22
5.1.	Сведения о местоположении здания, сооружения, объекта незавершенного строительства (при отсутствии адреса) в структурированном в соответствии с федеральной информационной адресной системой виде	-
5.2.	Дополнительные сведения о местоположении	-
6.	Иные сведения	-

**3. Пояснения к сведениям об объекте недвижимости с кадастровым номером 70:06:0101002:1170 :**

1.	-
----	---

## Описание местоположения зданий, сооружений, объектов незавершенного строительства на земельном участке

### 1. Сведения о характерных точках контура объекта недвижимости с кадастровым номером : 70:06:0101002:1027 :

Система координат 70.2

Зона № 2

Обозначение характерных точек контура	Содержатся в Едином государственном реестре недвижимости			Определены в ходе выполнения комплексных кадастровых работ			Метод опреде ления коор динат	Формулы, примененные для расчета средней квадратической погрешности определения координат характерных точек (Mt), м, с подставленными в такие формулы значениями и итоговые (вычисленные) значения Mt, м
	Координаты, м		Ради ус, м	Координаты, м		Ради ус, м		
	X	Y	R	X	Y	R		
1	2	3	4	5	6	7	8	9
n1663O	-	-	-	639861.31	2430061.5 4	-	Метод спутниковых геодезически х измерений (определени й)	0.1
n1664O	-	-	-	639853.11	2430058.4 1	-	Метод спутниковых геодезически х измерений (определени й)	0.1
n1665O	-	-	-	639856.54	2430049.0 4	-	Метод спутниковых геодезически х измерений (определени й)	0.1
n1666O	-	-	-	639864.84	2430051.8 4	-	Метод спутниковых геодезически х измерений (определени й)	0.1
n1663O	-	-	-	639861.31	2430061.5 4	-	Метод спутниковых геодезически х измерений (определени й)	0.1

### 2. Сведения о характеристиках объекта недвижимости с кадастровым номером : 70:06:0101002:1027 :

№ п/п	Наименование характеристики	Значение характеристики
1	2	3
1.	Вид объекта недвижимости	здание
2.	Ранее присвоенный государственный учетный номер (инвентарный) здания, сооружения, объекта незавершенного строительства	-
3.	Кадастровый номер земельного участка (земельных участков), в границах которого (которых) расположены здание, сооружение, объект незавершенного строительства	70:06:0101002:465

**2. Сведения о характеристиках объекта недвижимости с кадастровым номером : 70:06:0101002:1027 :**

№ п/п	Наименование характеристики	Значение характеристики
1	2	3
4.	Уникальный учетный номер кадастрового квартала, в границах которого расположены здание, сооружение, объект незавершенного строительства	70:06:0101002
5.	Адрес здания, сооружения, объекта незавершенного строительства	Российская Федерация, Томская область, район Каргасокский, село Каргасок, улица Культурная, дом 24
5.1.	Сведения о местоположении здания, сооружения, объекта незавершенного строительства (при отсутствии адреса) в структурированном в соответствии с федеральной информационной адресной системой виде	-
5.2.	Дополнительные сведения о местоположении	-
6.	Иные сведения	-

**3. Пояснения к сведениям об объекте недвижимости с кадастровым номером 70:06:0101002:1027 :**

1.	-
----	---

**Описание местоположения зданий, сооружений,  
объектов незавершенного строительства на земельном участке**

**1. Сведения о характерных точках контура объекта недвижимости  
с кадастровым номером : 70:06:0101002:1158 :**

Система координат 70.2

Зона № 2

Обозначение характерных точек контура	Содержатся в Едином государственном реестре недвижимости			Определены в ходе выполнения комплексных кадастровых работ			Метод опреде ления коор динат	Формулы, примененные для расчета средней квадратической погрешности определения координат характерных точек (Mt), м, с подставленными в такие формулы значениями и итоговые (вычисленные) значения Mt, м
	Координаты, м		Ради ус, м	Координаты, м		Ради ус, м		
	X	Y	R	X	Y	R		
1	2	3	4	5	6	7	8	9
н16670	-	-	-	639872.49	2430043.9 9	-	Метод спутниковых геодезически х измерений (определени й)	0.1
н16680	-	-	-	639861.24	2430039.9 9	-	Метод спутниковых геодезически х измерений (определени й)	0.1
н16690	-	-	-	639864.44	2430029.1 9	-	Метод спутниковых геодезически х измерений (определени й)	0.1
н16700	-	-	-	639876.34	2430033.1 9	-	Метод спутниковых геодезически х измерений (определени й)	0.1
н16670	-	-	-	639872.49	2430043.9 9	-	Метод спутниковых геодезически х измерений (определени й)	0.1

**2. Сведения о характеристиках объекта недвижимости  
с кадастровым номером : 70:06:0101002:1158 :**

№ п/п	Наименование характеристики	Значение характеристики
1	2	3
1.	Вид объекта недвижимости	здание
2.	Ранее присвоенный государственный учетный номер (инвентарный) здания, сооружения, объекта незавершенного строительства	-
3.	Кадастровый номер земельного участка (земельных участков), в границах которого (которых) расположены здание, сооружение, объект незавершенного строительства	70:06:0101002:1006, 70:06:0101002:1007

**2. Сведения о характеристиках объекта недвижимости с кадастровым номером : 70:06:0101002:1158 :**

№ п/п	Наименование характеристики	Значение характеристики
1	2	3
4.	Уникальный учетный номер кадастрового квартала, в границах которого расположены здание, сооружение, объект незавершенного строительства	70:06:0101002
5.	Адрес здания, сооружения, объекта незавершенного строительства	Российская Федерация, Томская область, район Каргасокский, село Каргасок, улица Культурная, дом 26
5.1.	Сведения о местоположении здания, сооружения, объекта незавершенного строительства (при отсутствии адреса) в структурированном в соответствии с федеральной информационной адресной системой виде	-
5.2.	Дополнительные сведения о местоположении	-
6.	Иные сведения	-

**3. Пояснения к сведениям об объекте недвижимости с кадастровым номером 70:06:0101002:1158 :**

1.	-



**Описание местоположения зданий, сооружений,  
объектов незавершенного строительства на земельном участке**

**1. Сведения о характерных точках контура объекта недвижимости  
с кадастровым номером : 70:06:0101002:1384 :**

Система координат 70.2

Зона № 2

Обозначение характерных точек контура	Содержатся в Едином государственном реестре недвижимости			Определены в ходе выполнения комплексных кадастровых работ			Метод опреде ления коор динат	Формулы, примененные для расчета средней квадратической погрешности определения координат характерных точек (Mt), м, с подставленными в такие формулы значениями и итоговые (вычисленные) значения Mt, м
	Координаты, м		Ради ус, м	Координаты, м		Ради ус, м		
	X	Y	R	X	Y	R		
<b>1</b>	<b>2</b>	<b>3</b>	<b>4</b>	<b>5</b>	<b>6</b>	<b>7</b>	<b>8</b>	<b>9</b>
n1671O	-	-	-	639877.14	2430021.9 4	-	Метод спутниковых геодезически х измерений (определени й)	0.1
n1672O	-	-	-	639868.39	2430018.5 4	-	Метод спутниковых геодезически х измерений (определени й)	0.1
n1673O	-	-	-	639871.44	2430009.1 4	-	Метод спутниковых геодезически х измерений (определени й)	0.1
n1674O	-	-	-	639880.59	2430011.8 9	-	Метод спутниковых геодезически х измерений (определени й)	0.1
n1671O	-	-	-	639877.14	2430021.9 4	-	Метод спутниковых геодезически х измерений (определени й)	0.1

**2. Сведения о характеристиках объекта недвижимости  
с кадастровым номером : 70:06:0101002:1384 :**

№ п/п	Наименование характеристики	Значение характеристики
1	2	3
1.	Вид объекта недвижимости	здание
2.	Ранее присвоенный государственный учетный номер (инвентарный) здания, сооружения, объекта незавершенного строительства	-
3.	Кадастровый номер земельного участка (земельных участков), в границах которого (которых) расположены здание, сооружение, объект незавершенного строительства	70:06:0101002:468

**2. Сведения о характеристиках объекта недвижимости с кадастровым номером : 70:06:0101002:1384 :**

№ п/п	Наименование характеристики	Значение характеристики
1	2	3
4.	Уникальный учетный номер кадастрового квартала, в границах которого расположены здание, сооружение, объект незавершенного строительства	70:06:0101002
5.	Адрес здания, сооружения, объекта незавершенного строительства	Российская Федерация, Томская область, район Каргасокский, село Каргасок, улица Культурная, дом 28
5.1.	Сведения о местоположении здания, сооружения, объекта незавершенного строительства (при отсутствии адреса) в структурированном в соответствии с федеральной информационной адресной системой виде	-
5.2.	Дополнительные сведения о местоположении	-
6.	Иные сведения	-

**3. Пояснения к сведениям об объекте недвижимости с кадастровым номером 70:06:0101002:1384 :**

1.	-
----	---

**Описание местоположения зданий, сооружений,  
объектов незавершенного строительства на земельном участке**

**1. Сведения о характерных точках контура объекта недвижимости  
с кадастровым номером : 70:06:0101002:1151 :**

Система координат 70.2

Зона № 2

Обозначение характерных точек контура	Содержатся в Едином государственном реестре недвижимости			Определены в ходе выполнения комплексных кадастровых работ			Метод опреде ления коор динат	Формулы, примененные для расчета средней квадратической погрешности определения координат характерных точек (Mt), м, с подставленными в такие формулы значениями и итоговые (вычисленные) значения Mt, м
	Координаты, м		Ради ус, м	Координаты, м		Ради ус, м		
	X	Y	R	X	Y	R		
<b>1</b>	<b>2</b>	<b>3</b>	<b>4</b>	<b>5</b>	<b>6</b>	<b>7</b>	<b>8</b>	<b>9</b>
n1675O	-	-	-	639887.64	2429991.9 4	-	Метод спутниковых геодезически х измерений (определени й)	0.1
n1676O	-	-	-	639884.74	2429999.2 9	-	Метод спутниковых геодезически х измерений (определени й)	0.1
n1677O	-	-	-	639876.24	2429996.0 9	-	Метод спутниковых геодезически х измерений (определени й)	0.1
n1678O	-	-	-	639878.79	2429988.2 9	-	Метод спутниковых геодезически х измерений (определени й)	0.1
n1675O	-	-	-	639887.64	2429991.9 4	-	Метод спутниковых геодезически х измерений (определени й)	0.1

**2. Сведения о характеристиках объекта недвижимости  
с кадастровым номером : 70:06:0101002:1151 :**

№ п/п	Наименование характеристики	Значение характеристики
<b>1</b>	<b>2</b>	<b>3</b>
1.	Вид объекта недвижимости	здание
2.	Ранее присвоенный государственный учетный номер (инвентарный) здания, сооружения, объекта незавершенного строительства	-
3.	Кадастровый номер земельного участка (земельных участков), в границах которого (которых) расположены здание, сооружение, объект незавершенного строительства	70:06:0101002:471

**2. Сведения о характеристиках объекта недвижимости с кадастровым номером : 70:06:0101002:1151 :**

№ п/п	Наименование характеристики	Значение характеристики
1	2	3
4.	Уникальный учетный номер кадастрового квартала, в границах которого расположены здание, сооружение, объект незавершенного строительства	70:06:0101002
5.	Адрес здания, сооружения, объекта незавершенного строительства	Российская Федерация, Томская область, район Каргасокский, село Каргасок, улица Культурная, дом 30
5.1.	Сведения о местоположении здания, сооружения, объекта незавершенного строительства (при отсутствии адреса) в структурированном в соответствии с федеральной информационной адресной системой виде	-
5.2.	Дополнительные сведения о местоположении	-
6.	Иные сведения	-

**3. Пояснения к сведениям об объекте недвижимости с кадастровым номером 70:06:0101002:1151 :**

1.	-
----	---

## Описание местоположения зданий, сооружений, объектов незавершенного строительства на земельном участке

**1. Сведения о характерных точках контура объекта недвижимости  
с кадастровым номером : 70:06:0101002:1153 :**

Система координат 70.2

Зона № 2

Обозначение характерных точек контура	Содержатся в Едином государственном реестре недвижимости			Определены в ходе выполнения комплексных кадастровых работ			Метод опреде ления коор динат	Формулы, примененные для расчета средней квадратической погрешности определения координат характерных точек (Mt), м, с подставленными в такие формулы значениями и итоговые (вычисленные) значения Mt, м
	Координаты, м		Ради ус, м	Координаты, м		Ради ус, м		
	X	Y	R	X	Y	R		
1	2	3	4	5	6	7	8	9
h1679O	-	-	-	639894.34	2429980.3 9	-	Метод спутниковых геодезически х измерений (определени й)	0.1
h1680O	-	-	-	639883.64	2429975.2 9	-	Метод спутниковых геодезически х измерений (определени й)	0.1
h1681O	-	-	-	639886.80	2429967.6 7	-	Метод спутниковых геодезически х измерений (определени й)	0.1
h1682O	-	-	-	639897.64	2429972.6 9	-	Метод спутниковых геодезически х измерений (определени й)	0.1
h1679O	-	-	-	639894.34	2429980.3 9	-	Метод спутниковых геодезически х измерений (определени й)	0.1

**2. Сведения о характеристиках объекта недвижимости  
с кадастровым номером : 70:06:0101002:1153 :**

№ п/п	Наименование характеристики	Значение характеристики
1	2	3
1.	Вид объекта недвижимости	здание
2.	Ранее присвоенный государственный учетный номер (инвентарный) здания, сооружения, объекта незавершенного строительства	-
3.	Кадастровый номер земельного участка (земельных участков), в границах которого (которых) расположены здание, сооружение, объект незавершенного строительства	70:06:0101002:37

**2. Сведения о характеристиках объекта недвижимости с кадастровым номером : 70:06:0101002:1153 :**

<b>№ п/п</b>	<b>Наименование характеристики</b>	<b>Значение характеристики</b>
<b>1</b>	<b>2</b>	<b>3</b>
4.	Уникальный учетный номер кадастрового квартала, в границах которого расположены здание, сооружение, объект незавершенного строительства	70:06:0101002
5.	Адрес здания, сооружения, объекта незавершенного строительства	Российская Федерация, Томская область, район Каргасокский, село Каргасок, улица Культурная, дом 32
5.1.	Сведения о местоположении здания, сооружения, объекта незавершенного строительства (при отсутствии адреса) в структурированном в соответствии с федеральной информационной адресной системой виде	-
5.2.	Дополнительные сведения о местоположении	-
6.	Иные сведения	-

**3. Пояснения к сведениям об объекте недвижимости с кадастровым номером 70:06:0101002:1153 :**

1.	-
----	---

## Описание местоположения зданий, сооружений, объектов незавершенного строительства на земельном участке

**1. Сведения о характерных точках контура объекта недвижимости  
с кадастровым номером : 70:06:0101002:1220 :**

Система координат 70.2

Зона № 2

Обозначение характерных точек контура	Содержатся в Едином государственном реестре недвижимости			Определены в ходе выполнения комплексных кадастровых работ			Метод опреде ления коор динат	Формулы, примененные для расчета средней квадратической погрешности определения координат характерных точек (Mt), м, с подставленными в такие формулы значениями и итоговые (вычисленные) значения Mt, м
	Координаты, м		Ради ус, м	Координаты, м		Ради ус, м		
	X	Y	R	X	Y	R		
1	2	3	4	5	6	7	8	9
n16830	-	-	-	639898.24	2429967.3 9	-	Метод спутниковых геодезически х измерений (определени й)	0.1
n16840	-	-	-	639893.74	2429965.9 9	-	Метод спутниковых геодезически х измерений (определени й)	0.1
n16850	-	-	-	639896.69	2429957.5 9	-	Метод спутниковых геодезически х измерений (определени й)	0.1
n16860	-	-	-	639901.24	2429959.2 9	-	Метод спутниковых геодезически х измерений (определени й)	0.1
n16830	-	-	-	639898.24	2429967.3 9	-	Метод спутниковых геодезически х измерений (определени й)	0.1

**2. Сведения о характеристиках объекта недвижимости  
с кадастровым номером : 70:06:0101002:1220 :**

№ п/п	Наименование характеристики	Значение характеристики
1	2	3
1.	Вид объекта недвижимости	здание
2.	Ранее присвоенный государственный учетный номер (инвентарный) здания, сооружения, объекта незавершенного строительства	-
3.	Кадастровый номер земельного участка (земельных участков), в границах которого (которых) расположены здание, сооружение, объект незавершенного строительства	70:06:0101002:95

**2. Сведения о характеристиках объекта недвижимости с кадастровым номером : 70:06:0101002:1220 :**

<b>№ п/п</b>	<b>Наименование характеристики</b>	<b>Значение характеристики</b>
<b>1</b>	<b>2</b>	<b>3</b>
4.	Уникальный учетный номер кадастрового квартала, в границах которого расположены здание, сооружение, объект незавершенного строительства	70:06:0101002
5.	Адрес здания, сооружения, объекта незавершенного строительства	Российская Федерация, Томская область, район Каргасокский, село Каргасок, улица Культурная, дом 34
5.1.	Сведения о местоположении здания, сооружения, объекта незавершенного строительства (при отсутствии адреса) в структурированном в соответствии с федеральной информационной адресной системой виде	-
5.2.	Дополнительные сведения о местоположении	-
6.	Иные сведения	-

**3. Пояснения к сведениям об объекте недвижимости с кадастровым номером 70:06:0101002:1220 :**

1.	-
----	---



## Описание местоположения зданий, сооружений, объектов незавершенного строительства на земельном участке

**1. Сведения о характерных точках контура объекта недвижимости  
с кадастровым номером : 70:06:0101002:1155 :**

Система координат 70.2

Зона № 2

Обозначение характерных точек контура	Содержатся в Едином государственном реестре недвижимости			Определены в ходе выполнения комплексных кадастровых работ			Метод опреде ления коор динат	Формулы, примененные для расчета средней квадратической погрешности определения координат характерных точек (Mt), м, с подставленными в такие формулы значениями и итоговые (вычисленные) значения Mt, м
	Координаты, м		Ради ус, м	Координаты, м		Ради ус, м		
	X	Y	R	X	Y	R		
1	2	3	4	5	6	7	8	9
n16870	-	-	-	639906.94	2429940.5 9	-	Метод спутниковых геодезически х измерений (определени й)	0.1
n16880	-	-	-	639904.19	2429947.3 9	-	Метод спутниковых геодезически х измерений (определени й)	0.1
n16890	-	-	-	639895.59	2429944.2 4	-	Метод спутниковых геодезически х измерений (определени й)	0.1
n16900	-	-	-	639898.34	2429936.9 4	-	Метод спутниковых геодезически х измерений (определени й)	0.1
n16870	-	-	-	639906.94	2429940.5 9	-	Метод спутниковых геодезически х измерений (определени й)	0.1

**2. Сведения о характеристиках объекта недвижимости  
с кадастровым номером : 70:06:0101002:1155 :**

№ п/п	Наименование характеристики	Значение характеристики
1	2	3
1.	Вид объекта недвижимости	здание
2.	Ранее присвоенный государственный учетный номер (инвентарный) здания, сооружения, объекта незавершенного строительства	-
3.	Кадастровый номер земельного участка (земельных участков), в границах которого (которых) расположены здание, сооружение, объект незавершенного строительства	70:06:0101002:115

**2. Сведения о характеристиках объекта недвижимости с кадастровым номером : 70:06:0101002:1155 :**

№ п/п	Наименование характеристики	Значение характеристики
1	2	3
4.	Уникальный учетный номер кадастрового квартала, в границах которого расположены здание, сооружение, объект незавершенного строительства	70:06:0101002
5.	Адрес здания, сооружения, объекта незавершенного строительства	Российская Федерация, Томская область, район Каргасокский, село Каргасок, улица Культурная, дом 36
5.1.	Сведения о местоположении здания, сооружения, объекта незавершенного строительства (при отсутствии адреса) в структурированном в соответствии с федеральной информационной адресной системой виде	-
5.2.	Дополнительные сведения о местоположении	-
6.	Иные сведения	-

**3. Пояснения к сведениям об объекте недвижимости с кадастровым номером 70:06:0101002:1155 :**

1.	-

**Описание местоположения зданий, сооружений,  
объектов незавершенного строительства на земельном участке**

**1. Сведения о характерных точках контура объекта недвижимости  
с кадастровым номером : 70:06:0101002:1430 :**

Система координат 70.2

Зона № 2

Обозначение характерных точек контура	Содержатся в Едином государственном реестре недвижимости			Определены в ходе выполнения комплексных кадастровых работ			Метод опреде ления коор динат	Формулы, примененные для расчета средней квадратической погрешности определения координат характерных точек (Mt), м, с подставленными в такие формулы значениями и итоговые (вычисленные) значения Mt, м
	Координаты, м		Ради ус, м	Координаты, м		Ради ус, м		
	X	Y	R	X	Y	R		
1	2	3	4	5	6	7	8	9
h1691O	-	-	-	639919.94	2429908.5 9	-	Метод спутниковых геодезически х измерений (определени й)	0.1
h1692O	-	-	-	639917.09	2429916.1 9	-	Метод спутниковых геодезически х измерений (определени й)	0.1
h1693O	-	-	-	639908.24	2429913.1 4	-	Метод спутниковых геодезически х измерений (определени й)	0.1
h1694O	-	-	-	639910.74	2429905.8 9	-	Метод спутниковых геодезически х измерений (определени й)	0.1
h1691O	-	-	-	639919.94	2429908.5 9	-	Метод спутниковых геодезически х измерений (определени й)	0.1

**2. Сведения о характеристиках объекта недвижимости  
с кадастровым номером : 70:06:0101002:1430 :**

№ п/п	Наименование характеристики	Значение характеристики
1	2	3
1.	Вид объекта недвижимости	здание
2.	Ранее присвоенный государственный учетный номер (инвентарный) здания, сооружения, объекта незавершенного строительства	-
3.	Кадастровый номер земельного участка (земельных участков), в границах которого (которых) расположены здание, сооружение, объект незавершенного строительства	70:06:0101002:844

**2. Сведения о характеристиках объекта недвижимости с кадастровым номером : 70:06:0101002:1430 :**

№ п/п	Наименование характеристики	Значение характеристики
1	2	3
4.	Уникальный учетный номер кадастрового квартала, в границах которого расположены здание, сооружение, объект незавершенного строительства	70:06:0101002
5.	Адрес здания, сооружения, объекта незавершенного строительства	Российская Федерация, Томская область, район Каргасокский, село Каргасок, улица Культурная, дом 40
5.1.	Сведения о местоположении здания, сооружения, объекта незавершенного строительства (при отсутствии адреса) в структурированном в соответствии с федеральной информационной адресной системой виде	-
5.2.	Дополнительные сведения о местоположении	-
6.	Иные сведения	-

**3. Пояснения к сведениям об объекте недвижимости с кадастровым номером 70:06:0101002:1430 :**

1.	-
----	---

**Описание местоположения зданий, сооружений,  
объектов незавершенного строительства на земельном участке**

**1. Сведения о характерных точках контура объекта недвижимости  
с кадастровым номером : 70:06:0101002:1428 :**

Система координат 70.2

Зона № 2

Обозначение характерных точек контура	Содержатся в Едином государственном реестре недвижимости			Определены в ходе выполнения комплексных кадастровых работ			Метод опреде ления коор динат	Формулы, примененные для расчета средней квадратической погрешности определения координат характерных точек (Mt), м, с подставленными в такие формулы значениями и итоговые (вычисленные) значения Mt, м
	Координаты, м		Ради ус, м	Координаты, м		Ради ус, м		
	X	Y	R	X	Y	R		
1	2	3	4	5	6	7	8	9
н1695О	-	-	-	639929.54	2429879.0 4	-	Метод спутниковых геодезически х измерений (определени й)	0.1
н1696О	-	-	-	639932.99	2429880.9 4	-	Метод спутниковых геодезически х измерений (определени й)	0.1
н1697О	-	-	-	639930.59	2429886.8 9	-	Метод спутниковых геодезически х измерений (определени й)	0.1
н1698О	-	-	-	639919.09	2429882.6 4	-	Метод спутниковых геодезически х измерений (определени й)	0.1
н1699О	-	-	-	639924.84	2429867.6 9	-	Метод спутниковых геодезически х измерений (определени й)	0.1
н1700О	-	-	-	639933.14	2429870.7 4	-	Метод спутниковых геодезически х измерений (определени й)	0.1
н1695О	-	-	-	639929.54	2429879.0 4	-	Метод спутниковых геодезически х измерений (определени й)	0.1

**2. Сведения о характеристиках объекта недвижимости с кадастровым номером : 70:06:0101002:1428 :**

<b>№ п/п</b>	<b>Наименование характеристики</b>	<b>Значение характеристики</b>
<b>1</b>	<b>2</b>	<b>3</b>
1.	Вид объекта недвижимости	здание
2.	Ранее присвоенный государственный учетный номер (инвентарный) здания, сооружения, объекта незавершенного строительства	-
3.	Кадастровый номер земельного участка (земельных участков), в границах которого (которых) расположены здание, сооружение, объект незавершенного строительства	70:06:0101002:56, 70:06:0101002:477
4.	Уникальный учетный номер кадастрового квартала, в границах которого расположены здание, сооружение, объект незавершенного строительства	70:06:0101002
5.	Адрес здания, сооружения, объекта незавершенного строительства	Российская Федерация, Томская область, район Каргасокский, село Каргасок, улица Культурная, дом 42
5.1.	Сведения о местоположении здания, сооружения, объекта незавершенного строительства (при отсутствии адреса) в структурированном в соответствии с федеральной информационной адресной системой виде	-
5.2.	Дополнительные сведения о местоположении	-
6.	Иные сведения	-

**3. Пояснения к сведениям об объекте недвижимости с кадастровым номером 70:06:0101002:1428 :**

1.	-

**Описание местоположения зданий, сооружений,  
объектов незавершенного строительства на земельном участке**

**1. Сведения о характерных точках контура объекта недвижимости  
с кадастровым номером : 70:06:0101002:1168 :**

Система координат 70.2

Зона № 2

Обозначение характерных точек контура	Содержатся в Едином государственном реестре недвижимости			Определены в ходе выполнения комплексных кадастровых работ			Метод опреде ления коор динат	Формулы, примененные для расчета средней квадратической погрешности определения координат характерных точек (Mt), м, с подставленными в такие формулы значениями и итоговые (вычисленные) значения Mt, м
	Координаты, м		Ради ус, м	Координаты, м		Ради ус, м		
	X	Y	R	X	Y	R		
<b>1</b>	<b>2</b>	<b>3</b>	<b>4</b>	<b>5</b>	<b>6</b>	<b>7</b>	<b>8</b>	<b>9</b>
h1701O	-	-	-	639940.99	2429853.2 4	-	Метод спутниковых геодезически х измерений (определени й)	0.1
h1702O	-	-	-	639931.29	2429849.4 9	-	Метод спутниковых геодезически х измерений (определени й)	0.1
h1703O	-	-	-	639937.74	2429834.1 4	-	Метод спутниковых геодезически х измерений (определени й)	0.1
h1704O	-	-	-	639946.49	2429837.5 9	-	Метод спутниковых геодезически х измерений (определени й)	0.1
h1701O	-	-	-	639940.99	2429853.2 4	-	Метод спутниковых геодезически х измерений (определени й)	0.1

**2. Сведения о характеристиках объекта недвижимости  
с кадастровым номером : 70:06:0101002:1168 :**

№ п/п	Наименование характеристики	Значение характеристики
<b>1</b>	<b>2</b>	<b>3</b>
1.	Вид объекта недвижимости	здание
2.	Ранее присвоенный государственный учетный номер (инвентарный) здания, сооружения, объекта незавершенного строительства	-
3.	Кадастровый номер земельного участка (земельных участков), в границах которого (которых) расположены здание, сооружение, объект незавершенного строительства	70:06:0101002:3290, 70:06:0101002:480

**2. Сведения о характеристиках объекта недвижимости с кадастровым номером : 70:06:0101002:1168 :**

№ п/п	Наименование характеристики	Значение характеристики
1	2	3
4.	Уникальный учетный номер кадастрового квартала, в границах которого расположены здание, сооружение, объект незавершенного строительства	70:06:0101002
5.	Адрес здания, сооружения, объекта незавершенного строительства	Российская Федерация, Томская область, район Каргасокский, село Каргасок, улица Культурная, дом 44
5.1.	Сведения о местоположении здания, сооружения, объекта незавершенного строительства (при отсутствии адреса) в структурированном в соответствии с федеральной информационной адресной системой виде	-
5.2.	Дополнительные сведения о местоположении	-
6.	Иные сведения	-

**3. Пояснения к сведениям об объекте недвижимости с кадастровым номером 70:06:0101002:1168 :**

1.	-
----	---



**Описание местоположения зданий, сооружений,  
объектов незавершенного строительства на земельном участке**

**1. Сведения о характерных точках контура объекта недвижимости  
с кадастровым номером : 70:06:0101002:1162 :**

Система координат 70.2

Зона № 2

Обозначение характерных точек контура	Содержатся в Едином государственном реестре недвижимости			Определены в ходе выполнения комплексных кадастровых работ			Метод опреде ления коор динат	Формулы, примененные для расчета средней квадратической погрешности определения координат характерных точек (Mt), м, с подставленными в такие формулы значениями и итоговые (вычисленные) значения Mt, м
	Координаты, м		Ради ус, м	Координаты, м		Ради ус, м		
	X	Y	R	X	Y	R		
1	2	3	4	5	6	7	8	9
h1705O	-	-	-	639956.69	2429818.4 9	-	Метод спутниковых геодезически х измерений (определени й)	0.1
h1706O	-	-	-	639953.39	2429826.6 9	-	Метод спутниковых геодезически х измерений (определени й)	0.1
h1707O	-	-	-	639942.34	2429822.7 4	-	Метод спутниковых геодезически х измерений (определени й)	0.1
h1708O	-	-	-	639945.29	2429814.3 4	-	Метод спутниковых геодезически х измерений (определени й)	0.1
h1705O	-	-	-	639956.69	2429818.4 9	-	Метод спутниковых геодезически х измерений (определени й)	0.1

**2. Сведения о характеристиках объекта недвижимости  
с кадастровым номером : 70:06:0101002:1162 :**

№ п/п	Наименование характеристики	Значение характеристики
1	2	3
1.	Вид объекта недвижимости	здание
2.	Ранее присвоенный государственный учетный номер (инвентарный) здания, сооружения, объекта незавершенного строительства	-
3.	Кадастровый номер земельного участка (земельных участков), в границах которого (которых) расположены здание, сооружение, объект незавершенного строительства	70:06:0101002:779

**2. Сведения о характеристиках объекта недвижимости с кадастровым номером : 70:06:0101002:1162 :**

№ п/п	Наименование характеристики	Значение характеристики
1	2	3
4.	Уникальный учетный номер кадастрового квартала, в границах которого расположены здание, сооружение, объект незавершенного строительства	70:06:0101002
5.	Адрес здания, сооружения, объекта незавершенного строительства	Российская Федерация, Томская область, район Каргасокский, село Каргасок, улица Культурная, дом 46
5.1.	Сведения о местоположении здания, сооружения, объекта незавершенного строительства (при отсутствии адреса) в структурированном в соответствии с федеральной информационной адресной системой виде	-
5.2.	Дополнительные сведения о местоположении	-
6.	Иные сведения	-

**3. Пояснения к сведениям об объекте недвижимости с кадастровым номером 70:06:0101002:1162 :**

1.	-
----	---

## Описание местоположения зданий, сооружений, объектов незавершенного строительства на земельном участке

**1. Сведения о характерных точках контура объекта недвижимости  
с кадастровым номером : 70:06:0101002:1716 :**

Система координат 70.2

Зона № 2

Обозначение характерных точек контура	Содержатся в Едином государственном реестре недвижимости			Определены в ходе выполнения комплексных кадастровых работ			Метод опреде ления коор динат	Формулы, примененные для расчета средней квадратической погрешности определения координат характерных точек (Mt), м, с подставленными в такие формулы значениями и итоговые (вычисленные) значения Mt, м
	Координаты, м		Ради ус, м	Координаты, м		Ради ус, м		
	X	Y	R	X	Y	R		
<b>1</b>	<b>2</b>	<b>3</b>	<b>4</b>	<b>5</b>	<b>6</b>	<b>7</b>	<b>8</b>	<b>9</b>
n1709O	-	-	-	639953.64	2429810.4 4	-	Метод спутниковых геодезически х измерений (определени й)	0.1
n1710O	-	-	-	639947.49	2429808.0 9	-	Метод спутниковых геодезически х измерений (определени й)	0.1
n1711O	-	-	-	639949.89	2429802.2 9	-	Метод спутниковых геодезически х измерений (определени й)	0.1
n1712O	-	-	-	639955.99	2429804.5 4	-	Метод спутниковых геодезически х измерений (определени й)	0.1
n1713O	-	-	-	639955.94	2429804.5 4	-	Метод спутниковых геодезически х измерений (определени й)	0.1
n1709O	-	-	-	639953.64	2429810.4 4	-	Метод спутниковых геодезически х измерений (определени й)	0.1

**2. Сведения о характеристиках объекта недвижимости  
с кадастровым номером : 70:06:0101002:1716 :**

№ п/п	Наименование характеристики	Значение характеристики
<b>1</b>	<b>2</b>	<b>3</b>
1.	Вид объекта недвижимости	здание
2.	Ранее присвоенный государственный учетный номер (инвентарный) здания, сооружения, объекта незавершенного строительства	-

**2. Сведения о характеристиках объекта недвижимости с кадастровым номером : 70:06:0101002:1716 :**

№ п/п	Наименование характеристики	Значение характеристики
1	2	3
3.	Кадастровый номер земельного участка (земельных участков), в границах которого (которых) расположены здание, сооружение, объект незавершенного строительства	70:06:0101002:2700
4.	Уникальный учетный номер кадастрового квартала, в границах которого расположены здание, сооружение, объект незавершенного строительства	70:06:0101002
5.	Адрес здания, сооружения, объекта незавершенного строительства	Российская Федерация, Томская область, район Каргасокский, село Каргасок, улица Культурная, дом 48
5.1.	Сведения о местоположении здания, сооружения, объекта незавершенного строительства (при отсутствии адреса) в структурированном в соответствии с федеральной информационной адресной системой виде	-
5.2.	Дополнительные сведения о местоположении	-
6.	Иные сведения	-

**3. Пояснения к сведениям об объекте недвижимости с кадастровым номером 70:06:0101002:1716 :**

1.	-
----	---

**Описание местоположения зданий, сооружений,  
объектов незавершенного строительства на земельном участке**

**1. Сведения о характерных точках контура объекта недвижимости  
с кадастровым номером : 70:06:0101002:1432 :**

Система координат 70.2

Зона № 2

Обозначение характерных точек контура	Содержатся в Едином государственном реестре недвижимости			Определены в ходе выполнения комплексных кадастровых работ			Метод опреде ления коор динат	Формулы, примененные для расчета средней квадратической погрешности определения координат характерных точек (Mt), м, с подставленными в такие формулы значениями и итоговые (вычисленные) значения Mt, м
	Координаты, м		Ради ус, м	Координаты, м		Ради ус, м		
	X	Y	R	X	Y	R		
<b>1</b>	<b>2</b>	<b>3</b>	<b>4</b>	<b>5</b>	<b>6</b>	<b>7</b>	<b>8</b>	<b>9</b>
n17140	-	-	-	639967.29	2429782.6 4	-	Метод спутниковых геодезически х измерений (определени й)	0.1
n17150	-	-	-	639958.94	2429779.4 9	-	Метод спутниковых геодезически х измерений (определени й)	0.1
n17160	-	-	-	639962.34	2429770.0 9	-	Метод спутниковых геодезически х измерений (определени й)	0.1
n17170	-	-	-	639970.99	2429773.5 4	-	Метод спутниковых геодезически х измерений (определени й)	0.1
n17140	-	-	-	639967.29	2429782.6 4	-	Метод спутниковых геодезически х измерений (определени й)	0.1

**2. Сведения о характеристиках объекта недвижимости  
с кадастровым номером : 70:06:0101002:1432 :**

№ п/п	Наименование характеристики	Значение характеристики
<b>1</b>	<b>2</b>	<b>3</b>
1.	Вид объекта недвижимости	здание
2.	Ранее присвоенный государственный учетный номер (инвентарный) здания, сооружения, объекта незавершенного строительства	-
3.	Кадастровый номер земельного участка (земельных участков), в границах которого (которых) расположены здание, сооружение, объект незавершенного строительства	70:06:0101002:486

**2. Сведения о характеристиках объекта недвижимости с кадастровым номером : 70:06:0101002:1432 :**

№ п/п	Наименование характеристики	Значение характеристики
1	2	3
4.	Уникальный учетный номер кадастрового квартала, в границах которого расположены здание, сооружение, объект незавершенного строительства	70:06:0101002
5.	Адрес здания, сооружения, объекта незавершенного строительства	Российская Федерация, Томская область, район Каргасокский, село Каргасок, улица Культурная, дом 50
5.1.	Сведения о местоположении здания, сооружения, объекта незавершенного строительства (при отсутствии адреса) в структурированном в соответствии с федеральной информационной адресной системой виде	-
5.2.	Дополнительные сведения о местоположении	-
6.	Иные сведения	-

**3. Пояснения к сведениям об объекте недвижимости с кадастровым номером 70:06:0101002:1432 :**

1.	-

## Описание местоположения зданий, сооружений, объектов незавершенного строительства на земельном участке

**1. Сведения о характерных точках контура объекта недвижимости  
с кадастровым номером : 70:06:0101002:1169 :**

Система координат 70.2

Зона № 2

Обозначение характерных точек контура	Содержатся в Едином государственном реестре недвижимости			Определены в ходе выполнения комплексных кадастровых работ			Метод опреде ления коор динат	Формулы, примененные для расчета средней квадратической погрешности определения координат характерных точек (Mt), м, с подставленными в такие формулы значениями и итоговые (вычисленные) значения Mt, м
	Координаты, м		Ради ус, м	Координаты, м		Ради ус, м		
	X	Y	R	X	Y	R		
1	2	3	4	5	6	7	8	9
н17180	-	-	-	639975.59	2429763.8 9	-	Метод спутниковых геодезически х измерений (определени й)	0.1
н17190	-	-	-	639960.44	2429757.0 4	-	Метод спутниковых геодезически х измерений (определени й)	0.1
н17200	-	-	-	639965.19	2429744.8 9	-	Метод спутниковых геодезически х измерений (определени й)	0.1
н17210	-	-	-	639963.89	2429744.2 4	-	Метод спутниковых геодезически х измерений (определени й)	0.1
н17220	-	-	-	639966.29	2429738.8 9	-	Метод спутниковых геодезически х измерений (определени й)	0.1
н17230	-	-	-	639983.29	2429745.7 9	-	Метод спутниковых геодезически х измерений (определени й)	0.1
н17180	-	-	-	639975.59	2429763.8 9	-	Метод спутниковых геодезически х измерений (определени й)	0.1

**2. Сведения о характеристиках объекта недвижимости с кадастровым номером : 70:06:0101002:1169 :**

<b>№ п/п</b>	<b>Наименование характеристики</b>	<b>Значение характеристики</b>
<b>1</b>	<b>2</b>	<b>3</b>
1.	Вид объекта недвижимости	здание
2.	Ранее присвоенный государственный учетный номер (инвентарный) здания, сооружения, объекта незавершенного строительства	-
3.	Кадастровый номер земельного участка (земельных участков), в границах которого (которых) расположены здание, сооружение, объект незавершенного строительства	70:06:0101002:58
4.	Уникальный учетный номер кадастрового квартала, в границах которого расположены здание, сооружение, объект незавершенного строительства	70:06:0101002
5.	Адрес здания, сооружения, объекта незавершенного строительства	Российская Федерация, Томская область, район Каргасокский, село Каргасок, улица Культурная, дом 52
5.1.	Сведения о местоположении здания, сооружения, объекта незавершенного строительства (при отсутствии адреса) в структурированном в соответствии с федеральной информационной адресной системой виде	-
5.2.	Дополнительные сведения о местоположении	-
6.	Иные сведения	-

**3. Пояснения к сведениям об объекте недвижимости с кадастровым номером 70:06:0101002:1169 :**

1.	-
----	---



**Описание местоположения зданий, сооружений,  
объектов незавершенного строительства на земельном участке**

**1. Сведения о характерных точках контура объекта недвижимости  
с кадастровым номером : 70:06:0101002:1460 :**

Система координат 70.2

Зона № 2

Обозначение характерных точек контура	Содержатся в Едином государственном реестре недвижимости			Определены в ходе выполнения комплексных кадастровых работ			Метод опреде ления коор динат	Формулы, примененные для расчета средней квадратической погрешности определения координат характерных точек (Mt), м, с подставленными в такие формулы значениями и итоговые (вычисленные) значения Mt, м
	Координаты, м		Ради ус, м	Координаты, м		Ради ус, м		
	X	Y	R	X	Y	R		
<b>1</b>	<b>2</b>	<b>3</b>	<b>4</b>	<b>5</b>	<b>6</b>	<b>7</b>	<b>8</b>	<b>9</b>
n1724O	-	-	-	639989.27	2429723.4 2	-	Метод спутниковых геодезически х измерений (определени й)	0.1
n1725O	-	-	-	639982.45	2429720.5 2	-	Метод спутниковых геодезически х измерений (определени й)	0.1
n1726O	-	-	-	639987.09	2429709.0 9	-	Метод спутниковых геодезически х измерений (определени й)	0.1
n1727O	-	-	-	639993.94	2429711.6 9	-	Метод спутниковых геодезически х измерений (определени й)	0.1
n1728O	-	-	-	639993.89	2429711.6 9	-	Метод спутниковых геодезически х измерений (определени й)	0.1
n1724O	-	-	-	639989.27	2429723.4 2	-	Метод спутниковых геодезически х измерений (определени й)	0.1

**2. Сведения о характеристиках объекта недвижимости  
с кадастровым номером : 70:06:0101002:1460 :**

№ п/п	Наименование характеристики	Значение характеристики
<b>1</b>	<b>2</b>	<b>3</b>
1.	Вид объекта недвижимости	здание
2.	Ранее присвоенный государственный учетный номер (инвентарный) здания, сооружения, объекта незавершенного строительства	-

**2. Сведения о характеристиках объекта недвижимости с кадастровым номером : 70:06:0101002:1460 :**

№ п/п	Наименование характеристики	Значение характеристики
1	2	3
3.	Кадастровый номер земельного участка (земельных участков), в границах которого (которых) расположены здание, сооружение, объект незавершенного строительства	70:06:0101002:3015, 70:06:0101002:3016, 70:06:0101002:489
4.	Уникальный учетный номер кадастрового квартала, в границах которого расположены здание, сооружение, объект незавершенного строительства	70:06:0101002
5.	Адрес здания, сооружения, объекта незавершенного строительства	Российская Федерация, Томская область, район Каргасокский, село Каргасок, улица Культурная, дом 54
5.1.	Сведения о местоположении здания, сооружения, объекта незавершенного строительства (при отсутствии адреса) в структурированном в соответствии с федеральной информационной адресной системой виде	-
5.2.	Дополнительные сведения о местоположении	-
6.	Иные сведения	-

**3. Пояснения к сведениям об объекте недвижимости с кадастровым номером 70:06:0101002:1460 :**

1.	-
----	---

## Описание местоположения зданий, сооружений, объектов незавершенного строительства на земельном участке

**1. Сведения о характерных точках контура объекта недвижимости  
с кадастровым номером : 70:06:0101002:1506 :**

Система координат 70.2

Зона № 2

Обозначение характерных точек контура	Содержатся в Едином государственном реестре недвижимости			Определены в ходе выполнения комплексных кадастровых работ			Метод опреде ления коор динат	Формулы, примененные для расчета средней квадратической погрешности определения координат характерных точек (Mt), м, с подставленными в такие формулы значениями и итоговые (вычисленные) значения Mt, м
	Координаты, м		Ради ус, м	Координаты, м		Ради ус, м		
	X	Y	R	X	Y	R		
1	2	3	4	5	6	7	8	9
n1729O	-	-	-	640005.64	2429689.4 4	-	Метод спутниковых геодезически х измерений (определени й)	0.1
n1730O	-	-	-	639996.59	2429685.5 4	-	Метод спутниковых геодезически х измерений (определени й)	0.1
n1731O	-	-	-	640000.09	2429677.5 9	-	Метод спутниковых геодезически х измерений (определени й)	0.1
n1732O	-	-	-	640009.29	2429681.3 9	-	Метод спутниковых геодезически х измерений (определени й)	0.1
n1729O	-	-	-	640005.64	2429689.4 4	-	Метод спутниковых геодезически х измерений (определени й)	0.1

**2. Сведения о характеристиках объекта недвижимости  
с кадастровым номером : 70:06:0101002:1506 :**

№ п/п	Наименование характеристики	Значение характеристики
1	2	3
1.	Вид объекта недвижимости	здание
2.	Ранее присвоенный государственный учетный номер (инвентарный) здания, сооружения, объекта незавершенного строительства	-
3.	Кадастровый номер земельного участка (земельных участков), в границах которого (которых) расположены здание, сооружение, объект незавершенного строительства	70:06:0101002:492

**2. Сведения о характеристиках объекта недвижимости с кадастровым номером : 70:06:0101002:1506 :**

№ п/п	Наименование характеристики	Значение характеристики
1	2	3
4.	Уникальный учетный номер кадастрового квартала, в границах которого расположены здание, сооружение, объект незавершенного строительства	70:06:0101002
5.	Адрес здания, сооружения, объекта незавершенного строительства	Российская Федерация, Томская область, район Каргасокский, село Каргасок, улица Культурная, дом 56
5.1.	Сведения о местоположении здания, сооружения, объекта незавершенного строительства (при отсутствии адреса) в структурированном в соответствии с федеральной информационной адресной системой виде	-
5.2.	Дополнительные сведения о местоположении	-
6.	Иные сведения	-

**3. Пояснения к сведениям об объекте недвижимости с кадастровым номером 70:06:0101002:1506 :**

1.	-
----	---

**Описание местоположения зданий, сооружений,  
объектов незавершенного строительства на земельном участке**

**1. Сведения о характерных точках контура объекта недвижимости  
с кадастровым номером : 70:06:0101002:1423 :**

Система координат 70.2

Зона № 2

Обозначение характерных точек контура	Содержатся в Едином государственном реестре недвижимости			Определены в ходе выполнения комплексных кадастровых работ			Метод опреде ления коор динат	Формулы, примененные для расчета средней квадратической погрешности определения координат характерных точек (Mt), м, с подставленными в такие формулы значениями и итоговые (вычисленные) значения Mt, м
	Координаты, м		Ради ус, м	Координаты, м		Ради ус, м		
	X	Y	R	X	Y	R		
<b>1</b>	<b>2</b>	<b>3</b>	<b>4</b>	<b>5</b>	<b>6</b>	<b>7</b>	<b>8</b>	<b>9</b>
h1733O	-	-	-	640013.44	2429671.0 9	-	Метод спутниковых геодезически х измерений (определени й)	0.1
h1734O	-	-	-	640003.44	2429667.5 4	-	Метод спутниковых геодезически х измерений (определени й)	0.1
h1735O	-	-	-	640005.49	2429661.5 4	-	Метод спутниковых геодезически х измерений (определени й)	0.1
h1736O	-	-	-	640015.59	2429665.3 4	-	Метод спутниковых геодезически х измерений (определени й)	0.1
h1737O	-	-	-	640015.59	2429665.4 4	-	Метод спутниковых геодезически х измерений (определени й)	0.1
h1733O	-	-	-	640013.44	2429671.0 9	-	Метод спутниковых геодезически х измерений (определени й)	0.1

**2. Сведения о характеристиках объекта недвижимости  
с кадастровым номером : 70:06:0101002:1423 :**

№ п/п	Наименование характеристики	Значение характеристики
<b>1</b>	<b>2</b>	<b>3</b>
1.	Вид объекта недвижимости	здание
2.	Ранее присвоенный государственный учетный номер (инвентарный) здания, сооружения, объекта незавершенного строительства	-

**2. Сведения о характеристиках объекта недвижимости с кадастровым номером : 70:06:0101002:1423 :**

<b>№ п/п</b>	<b>Наименование характеристики</b>	<b>Значение характеристики</b>
<b>1</b>	<b>2</b>	<b>3</b>
3.	Кадастровый номер земельного участка (земельных участков), в границах которого (которых) расположены здание, сооружение, объект незавершенного строительства	70:06:0101002:494
4.	Уникальный учетный номер кадастрового квартала, в границах которого расположены здание, сооружение, объект незавершенного строительства	70:06:0101002
5.	Адрес здания, сооружения, объекта незавершенного строительства	Российская Федерация, Томская область, район Каргасокский, село Каргасок, улица Культурная, дом 58
5.1.	Сведения о местоположении здания, сооружения, объекта незавершенного строительства (при отсутствии адреса) в структурированном в соответствии с федеральной информационной адресной системой виде	-
5.2.	Дополнительные сведения о местоположении	-
6.	Иные сведения	-

**3. Пояснения к сведениям об объекте недвижимости с кадастровым номером 70:06:0101002:1423 :**

1.	-
----	---

## Описание местоположения зданий, сооружений, объектов незавершенного строительства на земельном участке

**1. Сведения о характерных точках контура объекта недвижимости  
с кадастровым номером : 70:06:0101002:1147 :**

Система координат 70.2

Зона № 2

Обозначение характерных точек контура	Содержатся в Едином государственном реестре недвижимости			Определены в ходе выполнения комплексных кадастровых работ			Метод опреде ления коор динат	Формулы, примененные для расчета средней квадратической погрешности определения координат характерных точек (Mt), м, с подставленными в такие формулы значениями и итоговые (вычисленные) значения Mt, м
	Координаты, м		Ради ус, м	Координаты, м		Ради ус, м		
	X	Y	R	X	Y	R		
1	2	3	4	5	6	7	8	9
n1738O	-	-	-	640021.29	2429658.9 4	-	Метод спутниковых геодезически х измерений (определени й)	0.1
n1739O	-	-	-	640007.34	2429653.7 9	-	Метод спутниковых геодезически х измерений (определени й)	0.1
n1740O	-	-	-	640011.99	2429642.2 4	-	Метод спутниковых геодезически х измерений (определени й)	0.1
n1741O	-	-	-	640026.04	2429647.3 4	-	Метод спутниковых геодезически х измерений (определени й)	0.1
n1738O	-	-	-	640021.29	2429658.9 4	-	Метод спутниковых геодезически х измерений (определени й)	0.1

**2. Сведения о характеристиках объекта недвижимости  
с кадастровым номером : 70:06:0101002:1147 :**

№ п/п	Наименование характеристики	Значение характеристики
1	2	3
1.	Вид объекта недвижимости	здание
2.	Ранее присвоенный государственный учетный номер (инвентарный) здания, сооружения, объекта незавершенного строительства	-
3.	Кадастровый номер земельного участка (земельных участков), в границах которого (которых) расположены здание, сооружение, объект незавершенного строительства	70:06:0101002:822

**2. Сведения о характеристиках объекта недвижимости с кадастровым номером : 70:06:0101002:1147 :**

<b>№ п/п</b>	<b>Наименование характеристики</b>	<b>Значение характеристики</b>
<b>1</b>	<b>2</b>	<b>3</b>
4.	Уникальный учетный номер кадастрового квартала, в границах которого расположены здание, сооружение, объект незавершенного строительства	70:06:0101002
5.	Адрес здания, сооружения, объекта незавершенного строительства	Российская Федерация, Томская область, район Каргасокский, село Каргасок, улица Культурная, дом 60
5.1.	Сведения о местоположении здания, сооружения, объекта незавершенного строительства (при отсутствии адреса) в структурированном в соответствии с федеральной информационной адресной системой виде	-
5.2.	Дополнительные сведения о местоположении	-
6.	Иные сведения	-

**3. Пояснения к сведениям об объекте недвижимости с кадастровым номером 70:06:0101002:1147 :**

1.	-
----	---



**Описание местоположения зданий, сооружений,  
объектов незавершенного строительства на земельном участке**

**1. Сведения о характерных точках контура объекта недвижимости  
с кадастровым номером : 70:06:0101002:1145 :**

Система координат 70.2

Зона № 2

Обозначение характерных точек контура	Содержатся в Едином государственном реестре недвижимости			Определены в ходе выполнения комплексных кадастровых работ			Метод опреде ления коор динат	Формулы, примененные для расчета средней квадратической погрешности определения координат характерных точек (Mt), м, с подставленными в такие формулы значениями и итоговые (вычисленные) значения Mt, м
	Координаты, м		Ради ус, м	Координаты, м		Ради ус, м		
	X	Y	R	X	Y	R		
<b>1</b>	<b>2</b>	<b>3</b>	<b>4</b>	<b>5</b>	<b>6</b>	<b>7</b>	<b>8</b>	<b>9</b>
h1742O	-	-	-	640031.29	2429635.5 9	-	Метод спутниковых геодезически х измерений (определени й)	0.1
h1743O	-	-	-	640016.74	2429630.2 9	-	Метод спутниковых геодезически х измерений (определени й)	0.1
h1744O	-	-	-	640019.19	2429623.4 9	-	Метод спутниковых геодезически х измерений (определени й)	0.1
h1745O	-	-	-	640034.39	2429628.7 9	-	Метод спутниковых геодезически х измерений (определени й)	0.1
h1742O	-	-	-	640031.29	2429635.5 9	-	Метод спутниковых геодезически х измерений (определени й)	0.1

**2. Сведения о характеристиках объекта недвижимости  
с кадастровым номером : 70:06:0101002:1145 :**

№ п/п	Наименование характеристики	Значение характеристики
<b>1</b>	<b>2</b>	<b>3</b>
1.	Вид объекта недвижимости	здание
2.	Ранее присвоенный государственный учетный номер (инвентарный) здания, сооружения, объекта незавершенного строительства	-
3.	Кадастровый номер земельного участка (земельных участков), в границах которого (которых) расположены здание, сооружение, объект незавершенного строительства	70:06:0101002:146

**2. Сведения о характеристиках объекта недвижимости с кадастровым номером : 70:06:0101002:1145 :**

№ п/п	Наименование характеристики	Значение характеристики
1	2	3
4.	Уникальный учетный номер кадастрового квартала, в границах которого расположены здание, сооружение, объект незавершенного строительства	70:06:0101002
5.	Адрес здания, сооружения, объекта незавершенного строительства	Российская Федерация, Томская область, район Каргасокский, село Каргасок, улица Культурная, дом 62
5.1.	Сведения о местоположении здания, сооружения, объекта незавершенного строительства (при отсутствии адреса) в структурированном в соответствии с федеральной информационной адресной системой виде	-
5.2.	Дополнительные сведения о местоположении	-
6.	Иные сведения	-

**3. Пояснения к сведениям об объекте недвижимости с кадастровым номером 70:06:0101002:1145 :**

1.	-
----	---

**Описание местоположения зданий, сооружений,  
объектов незавершенного строительства на земельном участке**

**1. Сведения о характерных точках контура объекта недвижимости  
с кадастровым номером : 70:06:0101002:1425 :**

Система координат 70.2

Зона № 2

Обозначение характерных точек контура	Содержатся в Едином государственном реестре недвижимости			Определены в ходе выполнения комплексных кадастровых работ			Метод опреде ления коор динат	Формулы, примененные для расчета средней квадратической погрешности определения координат характерных точек (Mt), м, с подставленными в такие формулы значениями и итоговые (вычисленные) значения Mt, м
	Координаты, м		Ради ус, м	Координаты, м		Ради ус, м		
	X	Y	R	X	Y	R		
<b>1</b>	<b>2</b>	<b>3</b>	<b>4</b>	<b>5</b>	<b>6</b>	<b>7</b>	<b>8</b>	<b>9</b>
n1746O	-	-	-	640031.79	2429617.6 4	-	Метод спутниковых геодезически х измерений (определени й)	0.1
n1747O	-	-	-	640031.84	2429617.6 4	-	Метод спутниковых геодезически х измерений (определени й)	0.1
n1748O	-	-	-	640023.19	2429614.1 9	-	Метод спутниковых геодезически х измерений (определени й)	0.1
n1749O	-	-	-	640026.65	2429604.5 5	-	Метод спутниковых геодезически х измерений (определени й)	0.1
n1750O	-	-	-	640035.39	2429607.9 9	-	Метод спутниковых геодезически х измерений (определени й)	0.1
n1746O	-	-	-	640031.79	2429617.6 4	-	Метод спутниковых геодезически х измерений (определени й)	0.1

**2. Сведения о характеристиках объекта недвижимости  
с кадастровым номером : 70:06:0101002:1425 :**

№ п/п	Наименование характеристики	Значение характеристики
<b>1</b>	<b>2</b>	<b>3</b>
1.	Вид объекта недвижимости	здание
2.	Ранее присвоенный государственный учетный номер (инвентарный) здания, сооружения, объекта незавершенного строительства	-

**2. Сведения о характеристиках объекта недвижимости с кадастровым номером : 70:06:0101002:1425 :**

№ п/п	Наименование характеристики	Значение характеристики
1	2	3
3.	Кадастровый номер земельного участка (земельных участков), в границах которого (которых) расположены здание, сооружение, объект незавершенного строительства	70:06:0101002:504
4.	Уникальный учетный номер кадастрового квартала, в границах которого расположены здание, сооружение, объект незавершенного строительства	70:06:0101002
5.	Адрес здания, сооружения, объекта незавершенного строительства	Российская Федерация, Томская область, район Каргасокский, село Каргасок, улица Культурная, дом 64
5.1.	Сведения о местоположении здания, сооружения, объекта незавершенного строительства (при отсутствии адреса) в структурированном в соответствии с федеральной информационной адресной системой виде	-
5.2.	Дополнительные сведения о местоположении	-
6.	Иные сведения	-

**3. Пояснения к сведениям об объекте недвижимости с кадастровым номером 70:06:0101002:1425 :**

1.	-
----	---

**Описание местоположения зданий, сооружений,  
объектов незавершенного строительства на земельном участке**

**1. Сведения о характерных точках контура объекта недвижимости  
с кадастровым номером : 70:06:0101002:1556 :**

Система координат 70.2

Зона № 2

Обозначение характерных точек контура	Содержатся в Едином государственном реестре недвижимости			Определены в ходе выполнения комплексных кадастровых работ			Метод опреде ления коор динат	Формулы, примененные для расчета средней квадратической погрешности определения координат характерных точек (Mt), м, с подставленными в такие формулы значениями и итоговые (вычисленные) значения Mt, м
	Координаты, м		Ради ус, м	Координаты, м		Ради ус, м		
	X	Y	R	X	Y	R		
1	2	3	4	5	6	7	8	9
h1751O	-	-	-	640046.24	2429585.1 4	-	Метод спутниковых геодезически х измерений (определени й)	0.1
h1752O	-	-	-	640042.84	2429594.4 4	-	Метод спутниковых геодезически х измерений (определени й)	0.1
h1753O	-	-	-	640031.34	2429590.2 4	-	Метод спутниковых геодезически х измерений (определени й)	0.1
h1754O	-	-	-	640034.54	2429581.3 4	-	Метод спутниковых геодезически х измерений (определени й)	0.1
h1751O	-	-	-	640046.24	2429585.1 4	-	Метод спутниковых геодезически х измерений (определени й)	0.1

**2. Сведения о характеристиках объекта недвижимости  
с кадастровым номером : 70:06:0101002:1556 :**

№ п/п	Наименование характеристики	Значение характеристики
1	2	3
1.	Вид объекта недвижимости	здание
2.	Ранее присвоенный государственный учетный номер (инвентарный) здания, сооружения, объекта незавершенного строительства	-
3.	Кадастровый номер земельного участка (земельных участков), в границах которого (которых) расположены здание, сооружение, объект незавершенного строительства	70:06:0101002:508

**2. Сведения о характеристиках объекта недвижимости с кадастровым номером : 70:06:0101002:1556 :**

№ п/п	Наименование характеристики	Значение характеристики
1	2	3
4.	Уникальный учетный номер кадастрового квартала, в границах которого расположены здание, сооружение, объект незавершенного строительства	70:06:0101002
5.	Адрес здания, сооружения, объекта незавершенного строительства	Российская Федерация, Томская область, район Каргасокский, село Каргасок, улица Культурная, дом 66
5.1.	Сведения о местоположении здания, сооружения, объекта незавершенного строительства (при отсутствии адреса) в структурированном в соответствии с федеральной информационной адресной системой виде	-
5.2.	Дополнительные сведения о местоположении	-
6.	Иные сведения	-

**3. Пояснения к сведениям об объекте недвижимости с кадастровым номером 70:06:0101002:1556 :**

1.	-
----	---

**Описание местоположения зданий, сооружений,  
объектов незавершенного строительства на земельном участке**

**1. Сведения о характерных точках контура объекта недвижимости  
с кадастровым номером : 70:06:0101002:1426 :**

Система координат 70.2

Зона № 2

Обозначение характерных точек контура	Содержатся в Едином государственном реестре недвижимости			Определены в ходе выполнения комплексных кадастровых работ			Метод опреде ления коор динат	Формулы, примененные для расчета средней квадратической погрешности определения координат характерных точек (Mt), м, с подставленными в такие формулы значениями и итоговые (вычисленные) значения Mt, м
	Координаты, м		Ради ус, м	Координаты, м		Ради ус, м		
	X	Y	R	X	Y	R		
1	2	3	4	5	6	7	8	9
n1755O	-	-	-	640051.29	2429566.7 9	-	Метод спутниковых геодезически х измерений (определени й)	0.1
197	-	-	-	640047.78	2429574.4 3	-	Метод спутниковых геодезически х измерений (определени й)	0.1
n1756O	-	-	-	640037.64	2429570.3 9	-	Метод спутниковых геодезически х измерений (определени й)	0.1
n1757O	-	-	-	640040.59	2429562.7 4	-	Метод спутниковых геодезически х измерений (определени й)	0.1
n1755O	-	-	-	640051.29	2429566.7 9	-	Метод спутниковых геодезически х измерений (определени й)	0.1

**2. Сведения о характеристиках объекта недвижимости  
с кадастровым номером : 70:06:0101002:1426 :**

№ п/п	Наименование характеристики	Значение характеристики
1	2	3
1.	Вид объекта недвижимости	здание
2.	Ранее присвоенный государственный учетный номер (инвентарный) здания, сооружения, объекта незавершенного строительства	-
3.	Кадастровый номер земельного участка (земельных участков), в границах которого (которых) расположены здание, сооружение, объект незавершенного строительства	70:06:0101002:193, 70:06:0101002:509

**2. Сведения о характеристиках объекта недвижимости с кадастровым номером : 70:06:0101002:1426 :**

<b>№ п/п</b>	<b>Наименование характеристики</b>	<b>Значение характеристики</b>
<b>1</b>	<b>2</b>	<b>3</b>
4.	Уникальный учетный номер кадастрового квартала, в границах которого расположены здание, сооружение, объект незавершенного строительства	70:06:0101002
5.	Адрес здания, сооружения, объекта незавершенного строительства	Российская Федерация, Томская область, район Каргасокский, село Каргасок, улица Культурная, дом 68
5.1.	Сведения о местоположении здания, сооружения, объекта незавершенного строительства (при отсутствии адреса) в структурированном в соответствии с федеральной информационной адресной системой виде	-
5.2.	Дополнительные сведения о местоположении	-
6.	Иные сведения	-

**3. Пояснения к сведениям об объекте недвижимости с кадастровым номером 70:06:0101002:1426 :**

1.	-
----	---



**Описание местоположения зданий, сооружений,  
объектов незавершенного строительства на земельном участке**

**1. Сведения о характерных точках контура объекта недвижимости  
с кадастровым номером : 70:06:0101002:1141 :**

Система координат 70.2

Зона № 2

Обозначение характерных точек контура	Содержатся в Едином государственном реестре недвижимости			Определены в ходе выполнения комплексных кадастровых работ			Метод опреде ления коор динат	Формулы, примененные для расчета средней квадратической погрешности определения координат характерных точек (Mt), м, с подставленными в такие формулы значениями и итоговые (вычисленные) значения Mt, м
	Координаты, м		Ради ус, м	Координаты, м		Ради ус, м		
	X	Y	R	X	Y	R		
1	2	3	4	5	6	7	8	9
н17580	-	-	-	640068.29	2429540.7 9	-	Метод спутниковых геодезически х измерений (определени й)	0.1
н17590	-	-	-	640062.04	2429538.4 4	-	Метод спутниковых геодезически х измерений (определени й)	0.1
н17600	-	-	-	640060.79	2429541.2 9	-	Метод спутниковых геодезически х измерений (определени й)	0.1
н17610	-	-	-	640066.84	2429543.8 9	-	Метод спутниковых геодезически х измерений (определени й)	0.1
н17620	-	-	-	640064.59	2429549.2 4	-	Метод спутниковых геодезически х измерений (определени й)	0.1
н17630	-	-	-	640049.09	2429543.1 4	-	Метод спутниковых геодезически х измерений (определени й)	0.1
н17640	-	-	-	640054.79	2429529.1 9	-	Метод спутниковых геодезически х измерений (определени й)	0.1
н17650	-	-	-	640070.59	2429535.4 9	-	Метод спутниковых геодезически х измерений (определени й)	0.1

**1. Сведения о характерных точках контура объекта недвижимости с кадастровым номером : 70:06:0101002:1141 :**

Система координат 70.2

Зона № 2

Обозначение характерных точек контура	Содержатся в Едином государственном реестре недвижимости			Определены в ходе выполнения комплексных кадастровых работ			Метод определения координат	Формулы, примененные для расчета средней квадратической погрешности определения координат характерных точек (Mt), м, с подставленными в такие формулы значениями и итоговые (вычисленные) значения Mt, м
	Координаты, м		Радиус, м	Координаты, м		Радиус, м		
	X	Y	R	X	Y	R		
1	2	3	4	5	6	7	8	9
n17580	-	-	-	640068.29	2429540.79	-	Метод спутниковых геодезических измерений (определенный)	0.1

**2. Сведения о характеристиках объекта недвижимости с кадастровым номером : 70:06:0101002:1141 :**

№ п/п	Наименование характеристики	Значение характеристики
1	2	3
1.	Вид объекта недвижимости	здание
2.	Ранее присвоенный государственный учетный номер (инвентарный) здания, сооружения, объекта незавершенного строительства	-
3.	Кадастровый номер земельного участка (земельных участков), в границах которого (которых) расположены здание, сооружение, объект незавершенного строительства	70:06:0101002:2800, 70:06:0101002:517
4.	Уникальный учетный номер кадастрового квартала, в границах которого расположены здание, сооружение, объект незавершенного строительства	70:06:0101002
5.	Адрес здания, сооружения, объекта незавершенного строительства	Российская Федерация, Томская область, район Каргасокский, село Каргасок, улица Культурная, дом 70
5.1.	Сведения о местоположении здания, сооружения, объекта незавершенного строительства (при отсутствии адреса) в структурированном в соответствии с федеральной информационной адресной системой виде	-
5.2.	Дополнительные сведения о местоположении	-
6.	Иные сведения	-

**3. Пояснения к сведениям об объекте недвижимости с кадастровым номером 70:06:0101002:1141 :**

1.	-
----	---

**Описание местоположения зданий, сооружений,  
объектов незавершенного строительства на земельном участке**

**1. Сведения о характерных точках контура объекта недвижимости  
с кадастровым номером : 70:06:0101002:1553 :**

Система координат 70.2

Зона № 2

Обозначение характерных точек контура	Содержатся в Едином государственном реестре недвижимости			Определены в ходе выполнения комплексных кадастровых работ			Метод опреде ления коор динат	Формулы, примененные для расчета средней квадратической погрешности определения координат характерных точек (Mt), м, с подставленными в такие формулы значениями и итоговые (вычисленные) значения Mt, м
	Координаты, м		Ради ус, м	Координаты, м		Ради ус, м		
	X	Y	R	X	Y	R		
<b>1</b>	<b>2</b>	<b>3</b>	<b>4</b>	<b>5</b>	<b>6</b>	<b>7</b>	<b>8</b>	<b>9</b>
h1766O	-	-	-	640083.34	2429488.2 9	-	Метод спутниковых геодезически х измерений (определени й)	0.1
h1767O	-	-	-	640075.84	2429485.1 4	-	Метод спутниковых геодезически х измерений (определени й)	0.1
h1768O	-	-	-	640078.84	2429478.1 9	-	Метод спутниковых геодезически х измерений (определени й)	0.1
h1769O	-	-	-	640086.39	2429481.3 4	-	Метод спутниковых геодезически х измерений (определени й)	0.1
h1766O	-	-	-	640083.34	2429488.2 9	-	Метод спутниковых геодезически х измерений (определени й)	0.1

**2. Сведения о характеристиках объекта недвижимости  
с кадастровым номером : 70:06:0101002:1553 :**

№ п/п	Наименование характеристики	Значение характеристики
<b>1</b>	<b>2</b>	<b>3</b>
1.	Вид объекта недвижимости	здание
2.	Ранее присвоенный государственный учетный номер (инвентарный) здания, сооружения, объекта незавершенного строительства	-
3.	Кадастровый номер земельного участка (земельных участков), в границах которого (которых) расположены здание, сооружение, объект незавершенного строительства	70:06:0101002:932

**2. Сведения о характеристиках объекта недвижимости с кадастровым номером : 70:06:0101002:1553 :**

№ п/п	Наименование характеристики	Значение характеристики
1	2	3
4.	Уникальный учетный номер кадастрового квартала, в границах которого расположены здание, сооружение, объект незавершенного строительства	70:06:0101002
5.	Адрес здания, сооружения, объекта незавершенного строительства	Российская Федерация, Томская область, район Каргасокский, село Каргасок, улица Культурная, дом 72
5.1.	Сведения о местоположении здания, сооружения, объекта незавершенного строительства (при отсутствии адреса) в структурированном в соответствии с федеральной информационной адресной системой виде	-
5.2.	Дополнительные сведения о местоположении	-
6.	Иные сведения	-

**3. Пояснения к сведениям об объекте недвижимости с кадастровым номером 70:06:0101002:1553 :**

1.	-
----	---

**Описание местоположения зданий, сооружений,  
объектов незавершенного строительства на земельном участке**

**1. Сведения о характерных точках контура объекта недвижимости  
с кадастровым номером : 70:06:0101002:1552 :**

Система координат 70.2

Зона № 2

Обозначение характерных точек контура	Содержатся в Едином государственном реестре недвижимости			Определены в ходе выполнения комплексных кадастровых работ			Метод опреде ления коор динат	Формулы, примененные для расчета средней квадратической погрешности определения координат характерных точек (Mt), м, с подставленными в такие формулы значениями и итоговые (вычисленные) значения Mt, м
	Координаты, м		Ради ус, м	Координаты, м		Ради ус, м		
	X	Y	R	X	Y	R		
<b>1</b>	<b>2</b>	<b>3</b>	<b>4</b>	<b>5</b>	<b>6</b>	<b>7</b>	<b>8</b>	<b>9</b>
n1770O	-	-	-	640330.89	2429070.2 4	-	Метод спутниковых геодезически х измерений (определени й)	0.1
n1771O	-	-	-	640321.79	2429067.0 4	-	Метод спутниковых геодезически х измерений (определени й)	0.1
n1772O	-	-	-	640325.19	2429057.6 9	-	Метод спутниковых геодезически х измерений (определени й)	0.1
n1773O	-	-	-	640334.19	2429060.9 4	-	Метод спутниковых геодезически х измерений (определени й)	0.1
n1770O	-	-	-	640330.89	2429070.2 4	-	Метод спутниковых геодезически х измерений (определени й)	0.1

**2. Сведения о характеристиках объекта недвижимости  
с кадастровым номером : 70:06:0101002:1552 :**

№ п/п	Наименование характеристики	Значение характеристики
1	2	3
1.	Вид объекта недвижимости	здание
2.	Ранее присвоенный государственный учетный номер (инвентарный) здания, сооружения, объекта незавершенного строительства	-
3.	Кадастровый номер земельного участка (земельных участков), в границах которого (которых) расположены здание, сооружение, объект незавершенного строительства	70:06:0101002:2606

**2. Сведения о характеристиках объекта недвижимости с кадастровым номером : 70:06:0101002:1552 :**

№ п/п	Наименование характеристики	Значение характеристики
1	2	3
4.	Уникальный учетный номер кадастрового квартала, в границах которого расположены здание, сооружение, объект незавершенного строительства	70:06:0101002
5.	Адрес здания, сооружения, объекта незавершенного строительства	Российская Федерация, Томская область, район Каргасокский, село Каргасок, улица Культурная, дом 74а
5.1.	Сведения о местоположении здания, сооружения, объекта незавершенного строительства (при отсутствии адреса) в структурированном в соответствии с федеральной информационной адресной системой виде	-
5.2.	Дополнительные сведения о местоположении	-
6.	Иные сведения	-

**3. Пояснения к сведениям об объекте недвижимости с кадастровым номером 70:06:0101002:1552 :**

1.	-
----	---

**Описание местоположения зданий, сооружений,  
объектов незавершенного строительства на земельном участке**

**1. Сведения о характерных точках контура объекта недвижимости  
с кадастровым номером : 70:06:0101002:1718 :**

Система координат 70.2

Зона № 2

Обозначение характерных точек контура	Содержатся в Едином государственном реестре недвижимости			Определены в ходе выполнения комплексных кадастровых работ			Метод опреде ления коор динат	Формулы, примененные для расчета средней квадратической погрешности определения координат характерных точек (Mt), м, с подставленными в такие формулы значениями и итоговые (вычисленные) значения Mt, м
	Координаты, м		Ради ус, м	Координаты, м		Ради ус, м		
	X	Y	R	X	Y	R		
1	2	3	4	5	6	7	8	9
н1774О	-	-	-	640352.24	2429034.3 4	-	Метод спутниковых геодезически х измерений (определени й)	0.1
н1775О	-	-	-	640350.34	2429039.7 4	-	Метод спутниковых геодезически х измерений (определени й)	0.1
н1776О	-	-	-	640342.59	2429036.9 9	-	Метод спутниковых геодезически х измерений (определени й)	0.1
н1777О	-	-	-	640339.49	2429045.3 9	-	Метод спутниковых геодезически х измерений (определени й)	0.1
н1778О	-	-	-	640330.79	2429042.3 4	-	Метод спутниковых геодезически х измерений (определени й)	0.1
н1779О	-	-	-	640335.14	2429028.4 4	-	Метод спутниковых геодезически х измерений (определени й)	0.1
н1774О	-	-	-	640352.24	2429034.3 4	-	Метод спутниковых геодезически х измерений (определени й)	0.1

**2. Сведения о характеристиках объекта недвижимости с кадастровым номером : 70:06:0101002:1718 :**

<b>№ п/п</b>	<b>Наименование характеристики</b>	<b>Значение характеристики</b>
<b>1</b>	<b>2</b>	<b>3</b>
1.	Вид объекта недвижимости	здание
2.	Ранее присвоенный государственный учетный номер (инвентарный) здания, сооружения, объекта незавершенного строительства	-
3.	Кадастровый номер земельного участка (земельных участков), в границах которого (которых) расположены здание, сооружение, объект незавершенного строительства	70:06:0101001:2918
4.	Уникальный учетный номер кадастрового квартала, в границах которого расположены здание, сооружение, объект незавершенного строительства	70:06:0101002
5.	Адрес здания, сооружения, объекта незавершенного строительства	Российская Федерация, Томская область, район Каргасокский, село Каргасок, улица Культурная, дом 76
5.1.	Сведения о местоположении здания, сооружения, объекта незавершенного строительства (при отсутствии адреса) в структурированном в соответствии с федеральной информационной адресной системой виде	-
5.2.	Дополнительные сведения о местоположении	-
6.	Иные сведения	-

**3. Пояснения к сведениям об объекте недвижимости с кадастровым номером 70:06:0101002:1718 :**

1.	-



**Описание местоположения зданий, сооружений,  
объектов незавершенного строительства на земельном участке**

**1. Сведения о характерных точках контура объекта недвижимости  
с кадастровым номером : 70:06:0101002:1171 :**

Система координат 70.2

Зона № 2

Обозначение характерных точек контура	Содержатся в Едином государственном реестре недвижимости			Определены в ходе выполнения комплексных кадастровых работ			Метод опреде ления коор динат	Формулы, примененные для расчета средней квадратической погрешности определения координат характерных точек (Mt), м, с подставленными в такие формулы значениями и итоговые (вычисленные) значения Mt, м
	Координаты, м		Ради ус, м	Координаты, м		Ради ус, м		
	X	Y	R	X	Y	R		
1	2	3	4	5	6	7	8	9
h1780O	-	-	-	640383.46	2428924.4 1	-	Метод спутниковых геодезически х измерений (определени й)	0.1
h1781O	-	-	-	640375.56	2428921.0 6	-	Метод спутниковых геодезически х измерений (определени й)	0.1
h1782O	-	-	-	640378.61	2428912.6 1	-	Метод спутниковых геодезически х измерений (определени й)	0.1
h1783O	-	-	-	640386.96	2428915.8 1	-	Метод спутниковых геодезически х измерений (определени й)	0.1
h1780O	-	-	-	640383.46	2428924.4 1	-	Метод спутниковых геодезически х измерений (определени й)	0.1

**2. Сведения о характеристиках объекта недвижимости  
с кадастровым номером : 70:06:0101002:1171 :**

№ п/п	Наименование характеристики	Значение характеристики
1	2	3
1.	Вид объекта недвижимости	здание
2.	Ранее присвоенный государственный учетный номер (инвентарный) здания, сооружения, объекта незавершенного строительства	-
3.	Кадастровый номер земельного участка (земельных участков), в границах которого (которых) расположены здание, сооружение, объект незавершенного строительства	70:06:0101002:2704

**2. Сведения о характеристиках объекта недвижимости с кадастровым номером : 70:06:0101002:1171 :**

№ п/п	Наименование характеристики	Значение характеристики
1	2	3
4.	Уникальный учетный номер кадастрового квартала, в границах которого расположены здание, сооружение, объект незавершенного строительства	70:06:0101002
5.	Адрес здания, сооружения, объекта незавершенного строительства	Российская Федерация, Томская область, район Каргасокский, село Каргасок, улица Культурная, дом 84
5.1.	Сведения о местоположении здания, сооружения, объекта незавершенного строительства (при отсутствии адреса) в структурированном в соответствии с федеральной информационной адресной системой виде	-
5.2.	Дополнительные сведения о местоположении	-
6.	Иные сведения	-

**3. Пояснения к сведениям об объекте недвижимости с кадастровым номером 70:06:0101002:1171 :**

1.	-

## Описание местоположения зданий, сооружений, объектов незавершенного строительства на земельном участке

**1. Сведения о характерных точках контура объекта недвижимости  
с кадастровым номером : 70:06:0101002:1512 :**

Система координат 70.2

Зона № 2

Обозначение характерных точек контура	Содержатся в Едином государственном реестре недвижимости			Определены в ходе выполнения комплексных кадастровых работ			Метод опреде ления коор динат	Формулы, примененные для расчета средней квадратической погрешности определения координат характерных точек (Mt), м, с подставленными в такие формулы значениями и итоговые (вычисленные) значения Mt, м
	Координаты, м		Ради ус, м	Координаты, м		Ради ус, м		
	X	Y	R	X	Y	R		
1	2	3	4	5	6	7	8	9
н1784О	-	-	-	640397.71	2428883.8 6	-	Метод спутниковых геодезически х измерений (определени й)	0.1
н1785О	-	-	-	640394.81	2428883.2 6	-	Метод спутниковых геодезически х измерений (определени й)	0.1
н1786О	-	-	-	640393.36	2428887.8 1	-	Метод спутниковых геодезически х измерений (определени й)	0.1
н1787О	-	-	-	640390.36	2428886.7 6	-	Метод спутниковых геодезически х измерений (определени й)	0.1
н1788О	-	-	-	640391.61	2428882.5 6	-	Метод спутниковых геодезически х измерений (определени й)	0.1
н1789О	-	-	-	640388.21	2428881.5 1	-	Метод спутниковых геодезически х измерений (определени й)	0.1
н1790О	-	-	-	640389.36	2428877.3 6	-	Метод спутниковых геодезически х измерений (определени й)	0.1
н1791О	-	-	-	640399.01	2428879.8 6	-	Метод спутниковых геодезически х измерений (определени й)	0.1

**1. Сведения о характерных точках контура объекта недвижимости с кадастровым номером : 70:06:0101002:1512 :**

Система координат 70.2

Зона № 2

Обозначение характерных точек контура	Содержатся в Едином государственном реестре недвижимости			Определены в ходе выполнения комплексных кадастровых работ			Метод определения координат	Формулы, примененные для расчета средней квадратической погрешности определения координат характерных точек (Mt), м, с подставленными в такие формулы значениями и итоговые (вычисленные) значения Mt, м
	Координаты, м		Радиус, м	Координаты, м		Радиус, м		
	X	Y	R	X	Y	R		
1	2	3	4	5	6	7	8	9
n17840	-	-	-	640397.71	2428883.86	-	Метод спутниковых геодезических измерений (определений)	0.1

**2. Сведения о характеристиках объекта недвижимости с кадастровым номером : 70:06:0101002:1512 :**

№ п/п	Наименование характеристики	Значение характеристики
1	2	3
1.	Вид объекта недвижимости	здание
2.	Ранее присвоенный государственный учетный номер (инвентарный) здания, сооружения, объекта незавершенного строительства	-
3.	Кадастровый номер земельного участка (земельных участков), в границах которого (которых) расположены здание, сооружение, объект незавершенного строительства	70:06:0101002:533
4.	Уникальный учетный номер кадастрового квартала, в границах которого расположены здание, сооружение, объект незавершенного строительства	70:06:0101002
5.	Адрес здания, сооружения, объекта незавершенного строительства	Российская Федерация, Томская область, район Каргасокский, село Каргасок, улица Культурная, дом 86
5.1.	Сведения о местоположении здания, сооружения, объекта незавершенного строительства (при отсутствии адреса) в структурированном в соответствии с федеральной информационной адресной системой виде	-
5.2.	Дополнительные сведения о местоположении	-
6.	Иные сведения	-

**3. Пояснения к сведениям об объекте недвижимости с кадастровым номером 70:06:0101002:1512 :**

1.	-
----	---

**Описание местоположения зданий, сооружений,  
объектов незавершенного строительства на земельном участке**

**1. Сведения о характерных точках контура объекта недвижимости  
с кадастровым номером : 70:06:0101002:1184 :**

Система координат 70.2

Зона № 2

Обозначение характерных точек контура	Содержатся в Едином государственном реестре недвижимости			Определены в ходе выполнения комплексных кадастровых работ			Метод опреде ления коор динат	Формулы, примененные для расчета средней квадратической погрешности определения координат характерных точек (Mt), м, с подставленными в такие формулы значениями и итоговые (вычисленные) значения Mt, м
	Координаты, м		Ради ус, м	Координаты, м		Ради ус, м		
	X	Y	R	X	Y	R		
<b>1</b>	<b>2</b>	<b>3</b>	<b>4</b>	<b>5</b>	<b>6</b>	<b>7</b>	<b>8</b>	<b>9</b>
h17920	-	-	-	640405.66	2428857.0 6	-	Метод спутниковых геодезически х измерений (определени й)	0.1
h17930	-	-	-	640396.56	2428854.6 1	-	Метод спутниковых геодезически х измерений (определени й)	0.1
h17940	-	-	-	640398.91	2428847.0 6	-	Метод спутниковых геодезически х измерений (определени й)	0.1
h17950	-	-	-	640407.71	2428849.5 1	-	Метод спутниковых геодезически х измерений (определени й)	0.1
h17920	-	-	-	640405.66	2428857.0 6	-	Метод спутниковых геодезически х измерений (определени й)	0.1

**2. Сведения о характеристиках объекта недвижимости  
с кадастровым номером : 70:06:0101002:1184 :**

№ п/п	Наименование характеристики	Значение характеристики
<b>1</b>	<b>2</b>	<b>3</b>
1.	Вид объекта недвижимости	здание
2.	Ранее присвоенный государственный учетный номер (инвентарный) здания, сооружения, объекта незавершенного строительства	-
3.	Кадастровый номер земельного участка (земельных участков), в границах которого (которых) расположены здание, сооружение, объект незавершенного строительства	70:06:0101002:536

**2. Сведения о характеристиках объекта недвижимости с кадастровым номером : 70:06:0101002:1184 :**

№ п/п	Наименование характеристики	Значение характеристики
1	2	3
4.	Уникальный учетный номер кадастрового квартала, в границах которого расположены здание, сооружение, объект незавершенного строительства	70:06:0101002
5.	Адрес здания, сооружения, объекта незавершенного строительства	Российская Федерация, Томская область, район Каргасокский, село Каргасок, улица Культурная, дом 88
5.1.	Сведения о местоположении здания, сооружения, объекта незавершенного строительства (при отсутствии адреса) в структурированном в соответствии с федеральной информационной адресной системой виде	-
5.2.	Дополнительные сведения о местоположении	-
6.	Иные сведения	-

**3. Пояснения к сведениям об объекте недвижимости с кадастровым номером 70:06:0101002:1184 :**

1.	-
----	---

## Описание местоположения зданий, сооружений, объектов незавершенного строительства на земельном участке

**1. Сведения о характерных точках контура объекта недвижимости  
с кадастровым номером : 70:06:0101002:1125 :**

Система координат 70.2

Зона № 2

Обозначение характерных точек контура	Содержатся в Едином государственном реестре недвижимости			Определены в ходе выполнения комплексных кадастровых работ			Метод опреде ления коор динат	Формулы, примененные для расчета средней квадратической погрешности определения координат характерных точек (Mt), м, с подставленными в такие формулы значениями и итоговые (вычисленные) значения Mt, м
	Координаты, м		Ради ус, м	Координаты, м		Ради ус, м		
	X	Y	R	X	Y	R		
<b>1</b>	<b>2</b>	<b>3</b>	<b>4</b>	<b>5</b>	<b>6</b>	<b>7</b>	<b>8</b>	<b>9</b>
n1796O	-	-	-	640413.46	2428823.7 6	-	Метод спутниковых геодезически х измерений (определени й)	0.1
n1797O	-	-	-	640410.81	2428832.3 6	-	Метод спутниковых геодезически х измерений (определени й)	0.1
n1798O	-	-	-	640401.91	2428829.7 6	-	Метод спутниковых геодезически х измерений (определени й)	0.1
n1799O	-	-	-	640404.06	2428821.1 1	-	Метод спутниковых геодезически х измерений (определени й)	0.1
n1796O	-	-	-	640413.46	2428823.7 6	-	Метод спутниковых геодезически х измерений (определени й)	0.1

**2. Сведения о характеристиках объекта недвижимости  
с кадастровым номером : 70:06:0101002:1125 :**

№ п/п	Наименование характеристики	Значение характеристики
<b>1</b>	<b>2</b>	<b>3</b>
1.	Вид объекта недвижимости	здание
2.	Ранее присвоенный государственный учетный номер (инвентарный) здания, сооружения, объекта незавершенного строительства	-
3.	Кадастровый номер земельного участка (земельных участков), в границах которого (которых) расположены здание, сооружение, объект незавершенного строительства	70:06:0101002:543

**2. Сведения о характеристиках объекта недвижимости с кадастровым номером : 70:06:0101002:1125 :**

<b>№ п/п</b>	<b>Наименование характеристики</b>	<b>Значение характеристики</b>
<b>1</b>	<b>2</b>	<b>3</b>
4.	Уникальный учетный номер кадастрового квартала, в границах которого расположены здание, сооружение, объект незавершенного строительства	70:06:0101002
5.	Адрес здания, сооружения, объекта незавершенного строительства	Российская Федерация, Томская область, район Каргасокский, село Каргасок, улица Культурная, дом 90
5.1.	Сведения о местоположении здания, сооружения, объекта незавершенного строительства (при отсутствии адреса) в структурированном в соответствии с федеральной информационной адресной системой виде	-
5.2.	Дополнительные сведения о местоположении	-
6.	Иные сведения	-

**3. Пояснения к сведениям об объекте недвижимости с кадастровым номером 70:06:0101002:1125 :**

1.	-
----	---



**Описание местоположения зданий, сооружений,  
объектов незавершенного строительства на земельном участке**

**1. Сведения о характерных точках контура объекта недвижимости  
с кадастровым номером : 70:06:0101002:1237 :**

Система координат 70.2

Зона № 2

Обозначение характерных точек контура	Содержатся в Едином государственном реестре недвижимости			Определены в ходе выполнения комплексных кадастровых работ			Метод опреде ления коор динат	Формулы, примененные для расчета средней квадратической погрешности определения координат характерных точек (Mt), м, с подставленными в такие формулы значениями и итоговые (вычисленные) значения Mt, м
	Координаты, м		Ради ус, м	Координаты, м		Ради ус, м		
	X	Y	R	X	Y	R		
<b>1</b>	<b>2</b>	<b>3</b>	<b>4</b>	<b>5</b>	<b>6</b>	<b>7</b>	<b>8</b>	<b>9</b>
h1800O	-	-	-	640418.81	2428806.4 1	-	Метод спутниковых геодезически х измерений (определени й)	0.1
h1801O	-	-	-	640410.26	2428803.4 6	-	Метод спутниковых геодезически х измерений (определени й)	0.1
h1802O	-	-	-	640413.36	2428793.7 6	-	Метод спутниковых геодезически х измерений (определени й)	0.1
h1803O	-	-	-	640422.01	2428796.5 6	-	Метод спутниковых геодезически х измерений (определени й)	0.1
h1800O	-	-	-	640418.81	2428806.4 1	-	Метод спутниковых геодезически х измерений (определени й)	0.1

**2. Сведения о характеристиках объекта недвижимости  
с кадастровым номером : 70:06:0101002:1237 :**

№ п/п	Наименование характеристики	Значение характеристики
<b>1</b>	<b>2</b>	<b>3</b>
1.	Вид объекта недвижимости	здание
2.	Ранее присвоенный государственный учетный номер (инвентарный) здания, сооружения, объекта незавершенного строительства	-
3.	Кадастровый номер земельного участка (земельных участков), в границах которого (которых) расположены здание, сооружение, объект незавершенного строительства	70:06:0101002:545

**2. Сведения о характеристиках объекта недвижимости с кадастровым номером : 70:06:0101002:1237 :**

<b>№ п/п</b>	<b>Наименование характеристики</b>	<b>Значение характеристики</b>
<b>1</b>	<b>2</b>	<b>3</b>
4.	Уникальный учетный номер кадастрового квартала, в границах которого расположены здание, сооружение, объект незавершенного строительства	70:06:0101002
5.	Адрес здания, сооружения, объекта незавершенного строительства	Российская Федерация, Томская область, район Каргасокский, село Каргасок, улица Культурная, дом 92
5.1.	Сведения о местоположении здания, сооружения, объекта незавершенного строительства (при отсутствии адреса) в структурированном в соответствии с федеральной информационной адресной системой виде	-
5.2.	Дополнительные сведения о местоположении	-
6.	Иные сведения	-

**3. Пояснения к сведениям об объекте недвижимости с кадастровым номером 70:06:0101002:1237 :**

1.	-
----	---

**Описание местоположения зданий, сооружений,  
объектов незавершенного строительства на земельном участке**

**1. Сведения о характерных точках контура объекта недвижимости  
с кадастровым номером : 70:06:0101002:1131 :**

Система координат 70.2

Зона № 2

Обозначение характерных точек контура	Содержатся в Едином государственном реестре недвижимости			Определены в ходе выполнения комплексных кадастровых работ			Метод опреде ления коор динат	Формулы, примененные для расчета средней квадратической погрешности определения координат характерных точек (Mt), м, с подставленными в такие формулы значениями и итоговые (вычисленные) значения Mt, м
	Координаты, м		Ради ус, м	Координаты, м		Ради ус, м		
	X	Y	R	X	Y	R		
<b>1</b>	<b>2</b>	<b>3</b>	<b>4</b>	<b>5</b>	<b>6</b>	<b>7</b>	<b>8</b>	<b>9</b>
н1804О	-	-	-	640429.51	2428781.6 6	-	Метод спутниковых геодезически х измерений (определени й)	0.1
н1805О	-	-	-	640418.91	2428778.1 6	-	Метод спутниковых геодезически х измерений (определени й)	0.1
н1806О	-	-	-	640423.96	2428764.1 1	-	Метод спутниковых геодезически х измерений (определени й)	0.1
н1807О	-	-	-	640434.66	2428767.6 1	-	Метод спутниковых геодезически х измерений (определени й)	0.1
н1804О	-	-	-	640429.51	2428781.6 6	-	Метод спутниковых геодезически х измерений (определени й)	0.1

**2. Сведения о характеристиках объекта недвижимости  
с кадастровым номером : 70:06:0101002:1131 :**

№ п/п	Наименование характеристики	Значение характеристики
<b>1</b>	<b>2</b>	<b>3</b>
1.	Вид объекта недвижимости	здание
2.	Ранее присвоенный государственный учетный номер (инвентарный) здания, сооружения, объекта незавершенного строительства	-
3.	Кадастровый номер земельного участка (земельных участков), в границах которого (которых) расположены здание, сооружение, объект незавершенного строительства	70:06:0101002:546

**2. Сведения о характеристиках объекта недвижимости с кадастровым номером : 70:06:0101002:1131 :**

№ п/п	Наименование характеристики	Значение характеристики
1	2	3
4.	Уникальный учетный номер кадастрового квартала, в границах которого расположены здание, сооружение, объект незавершенного строительства	70:06:0101002
5.	Адрес здания, сооружения, объекта незавершенного строительства	Российская Федерация, Томская область, район Каргасокский, село Каргасок, улица Культурная, дом 94
5.1.	Сведения о местоположении здания, сооружения, объекта незавершенного строительства (при отсутствии адреса) в структурированном в соответствии с федеральной информационной адресной системой виде	-
5.2.	Дополнительные сведения о местоположении	-
6.	Иные сведения	-

**3. Пояснения к сведениям об объекте недвижимости с кадастровым номером 70:06:0101002:1131 :**

1.	-

## Описание местоположения зданий, сооружений, объектов незавершенного строительства на земельном участке

**1. Сведения о характерных точках контура объекта недвижимости с кадастровым номером : 70:06:0101002:1133 :**

Система координат 70.2

Зона № 2

Обозначение характерных точек контура	Содержатся в Едином государственном реестре недвижимости			Определены в ходе выполнения комплексных кадастровых работ			Метод определения координат	Формулы, примененные для расчета средней квадратической погрешности определения координат характерных точек (Mt), м, с подставленными в такие формулы значениями и итоговые (вычисленные) значения Mt, м
	Координаты, м		Радиус, м	Координаты, м		Радиус, м		
	X	Y	R	X	Y	R		
1	2	3	4	5	6	7	8	9
н1808О	-	-	-	640437.31	2428748.41	-	Метод спутниковых геодезических измерений (определений)	0.1
н1809О	-	-	-	640429.36	2428745.76	-	Метод спутниковых геодезических измерений (определений)	0.1
н1810О	-	-	-	640431.91	2428737.76	-	Метод спутниковых геодезических измерений (определений)	0.1
н1811О	-	-	-	640440.11	2428740.21	-	Метод спутниковых геодезических измерений (определений)	0.1
н1812О	-	-	-	640440.16	2428740.26	-	Метод спутниковых геодезических измерений (определений)	0.1
н1808О	-	-	-	640437.31	2428748.41	-	Метод спутниковых геодезических измерений (определений)	0.1

**2. Сведения о характеристиках объекта недвижимости с кадастровым номером : 70:06:0101002:1133 :**

№ п/п	Наименование характеристики	Значение характеристики
1	2	3
1.	Вид объекта недвижимости	здание
2.	Ранее присвоенный государственный учетный номер (инвентарный) здания, сооружения, объекта незавершенного строительства	-

**2. Сведения о характеристиках объекта недвижимости с кадастровым номером : 70:06:0101002:1133 :**

<b>№ п/п</b>	<b>Наименование характеристики</b>	<b>Значение характеристики</b>
<b>1</b>	<b>2</b>	<b>3</b>
3.	Кадастровый номер земельного участка (земельных участков), в границах которого (которых) расположены здание, сооружение, объект незавершенного строительства	70:06:0101002:547
4.	Уникальный учетный номер кадастрового квартала, в границах которого расположены здание, сооружение, объект незавершенного строительства	70:06:0101002
5.	Адрес здания, сооружения, объекта незавершенного строительства	Российская Федерация, Томская область, район Каргасокский, село Каргасок, улица Культурная, дом 96
5.1.	Сведения о местоположении здания, сооружения, объекта незавершенного строительства (при отсутствии адреса) в структурированном в соответствии с федеральной информационной адресной системой виде	-
5.2.	Дополнительные сведения о местоположении	-
6.	Иные сведения	-

**3. Пояснения к сведениям об объекте недвижимости с кадастровым номером 70:06:0101002:1133 :**

1.	-
----	---

**Описание местоположения зданий, сооружений,  
объектов незавершенного строительства на земельном участке**

**1. Сведения о характерных точках контура объекта недвижимости  
с кадастровым номером : 70:06:0101002:1146 :**

Система координат 70.2

Зона № 2

Обозначение характерных точек контура	Содержатся в Едином государственном реестре недвижимости			Определены в ходе выполнения комплексных кадастровых работ			Метод опреде ления коор динат	Формулы, примененные для расчета средней квадратической погрешности определения координат характерных точек (Mt), м, с подставленными в такие формулы значениями и итоговые (вычисленные) значения Mt, м
	Координаты, м		Ради ус, м	Координаты, м		Ради ус, м		
	X	Y	R	X	Y	R		
1	2	3	4	5	6	7	8	9
н18130	-	-	-	640446.21	2428721.4 1	-	Метод спутниковых геодезически х измерений (определени й)	0.1
н18140	-	-	-	640451.16	2428723.1 1	-	Метод спутниковых геодезически х измерений (определени й)	0.1
н18150	-	-	-	640449.61	2428728.7 6	-	Метод спутниковых геодезически х измерений (определени й)	0.1
н18160	-	-	-	640435.91	2428724.5 1	-	Метод спутниковых геодезически х измерений (определени й)	0.1
н18170	-	-	-	640441.46	2428709.2 6	-	Метод спутниковых геодезически х измерений (определени й)	0.1
н18180	-	-	-	640449.76	2428711.9 6	-	Метод спутниковых геодезически х измерений (определени й)	0.1
н18130	-	-	-	640446.21	2428721.4 1	-	Метод спутниковых геодезически х измерений (определени й)	0.1

**2. Сведения о характеристиках объекта недвижимости с кадастровым номером : 70:06:0101002:1146 :**

<b>№ п/п</b>	<b>Наименование характеристики</b>	<b>Значение характеристики</b>
<b>1</b>	<b>2</b>	<b>3</b>
1.	Вид объекта недвижимости	здание
2.	Ранее присвоенный государственный учетный номер (инвентарный) здания, сооружения, объекта незавершенного строительства	-
3.	Кадастровый номер земельного участка (земельных участков), в границах которого (которых) расположены здание, сооружение, объект незавершенного строительства	70:06:0101002:548, 70:06:0101002:549
4.	Уникальный учетный номер кадастрового квартала, в границах которого расположены здание, сооружение, объект незавершенного строительства	70:06:0101002
5.	Адрес здания, сооружения, объекта незавершенного строительства	Российская Федерация, Томская область, район Каргасокский, село Каргасок, улица Культурная, дом 98
5.1.	Сведения о местоположении здания, сооружения, объекта незавершенного строительства (при отсутствии адреса) в структурированном в соответствии с федеральной информационной адресной системой виде	-
5.2.	Дополнительные сведения о местоположении	-
6.	Иные сведения	-

**3. Пояснения к сведениям об объекте недвижимости с кадастровым номером 70:06:0101002:1146 :**

1.	-
----	---



**Описание местоположения зданий, сооружений,  
объектов незавершенного строительства на земельном участке**

**1. Сведения о характерных точках контура объекта недвижимости  
с кадастровым номером : 70:06:0101002:1416 :**

Система координат 70.2

Зона № 2

Обозначение характерных точек контура	Содержатся в Едином государственном реестре недвижимости			Определены в ходе выполнения комплексных кадастровых работ			Метод опреде ления коор динат	Формулы, примененные для расчета средней квадратической погрешности определения координат характерных точек (Mt), м, с подставленными в такие формулы значениями и итоговые (вычисленные) значения Mt, м
	Координаты, м		Ради ус, м	Координаты, м		Ради ус, м		
	X	Y	R	X	Y	R		
1	2	3	4	5	6	7	8	9
н18190	-	-	-	640457.91	2428698.4 6	-	Метод спутниковых геодезически х измерений (определени й)	0.1
н18200	-	-	-	640449.46	2428694.8 1	-	Метод спутниковых геодезически х измерений (определени й)	0.1
н18210	-	-	-	640450.76	2428691.8 6	-	Метод спутниковых геодезически х измерений (определени й)	0.1
н18220	-	-	-	640449.81	2428690.9 6	-	Метод спутниковых геодезически х измерений (определени й)	0.1
н18230	-	-	-	640451.91	2428686.3 6	-	Метод спутниковых геодезически х измерений (определени й)	0.1
н18240	-	-	-	640452.66	2428686.6 6	-	Метод спутниковых геодезически х измерений (определени й)	0.1
н18250	-	-	-	640454.16	2428683.5 6	-	Метод спутниковых геодезически х измерений (определени й)	0.1
н18260	-	-	-	640462.81	2428687.3 6	-	Метод спутниковых геодезически х измерений (определени й)	0.1

**1. Сведения о характерных точках контура объекта недвижимости с кадастровым номером : 70:06:0101002:1416 :**

Система координат 70.2

Зона № 2

Обозначение характерных точек контура	Содержатся в Едином государственном реестре недвижимости			Определены в ходе выполнения комплексных кадастровых работ			Метод определения координат	Формулы, примененные для расчета средней квадратической погрешности определения координат характерных точек (Mt), м, с подставленными в такие формулы значениями и итоговые (вычисленные) значения Mt, м
	Координаты, м		Радиус, м	Координаты, м		Радиус, м		
	X	Y	R	X	Y	R		
1	2	3	4	5	6	7	8	9
n18190	-	-	-	640457.91	2428698.46	-	Метод спутниковых геодезических измерений (определений)	0.1

**2. Сведения о характеристиках объекта недвижимости с кадастровым номером : 70:06:0101002:1416 :**

№ п/п	Наименование характеристики	Значение характеристики
1	2	3
1.	Вид объекта недвижимости	здание
2.	Ранее присвоенный государственный учетный номер (инвентарный) здания, сооружения, объекта незавершенного строительства	-
3.	Кадастровый номер земельного участка (земельных участков), в границах которого (которых) расположены здание, сооружение, объект незавершенного строительства	70:06:0101002:436
4.	Уникальный учетный номер кадастрового квартала, в границах которого расположены здание, сооружение, объект незавершенного строительства	70:06:0101002
5.	Адрес здания, сооружения, объекта незавершенного строительства	Российская Федерация, Томская область, район Каргасокский, село Каргасок, улица Культурная, дом 100
5.1.	Сведения о местоположении здания, сооружения, объекта незавершенного строительства (при отсутствии адреса) в структурированном в соответствии с федеральной информационной адресной системой виде	-
5.2.	Дополнительные сведения о местоположении	-
6.	Иные сведения	-

**3. Пояснения к сведениям об объекте недвижимости с кадастровым номером 70:06:0101002:1416 :**

1.	-
----	---

## Описание местоположения зданий, сооружений, объектов незавершенного строительства на земельном участке

**1. Сведения о характерных точках контура объекта недвижимости  
с кадастровым номером : 70:06:0101002:1128 :**

Система координат 70.2

Зона № 2

Обозначение характерных точек контура	Содержатся в Едином государственном реестре недвижимости			Определены в ходе выполнения комплексных кадастровых работ			Метод опреде ления коор динат	Формулы, примененные для расчета средней квадратической погрешности определения координат характерных точек (Mt), м, с подставленными в такие формулы значениями и итоговые (вычисленные) значения Mt, м
	Координаты, м		Ради ус, м	Координаты, м		Ради ус, м		
	X	Y	R	X	Y	R		
1	2	3	4	5	6	7	8	9
н18270	-	-	-	640486.71	2428634.6 6	-	Метод спутниковых геодезически х измерений (определени й)	0.1
н18280	-	-	-	640481.01	2428632.4 1	-	Метод спутниковых геодезически х измерений (определени й)	0.1
н18290	-	-	-	640479.71	2428635.7 6	-	Метод спутниковых геодезически х измерений (определени й)	0.1
н18300	-	-	-	640482.16	2428636.9 1	-	Метод спутниковых геодезически х измерений (определени й)	0.1
н18310	-	-	-	640479.91	2428642.2 6	-	Метод спутниковых геодезически х измерений (определени й)	0.1
н18320	-	-	-	640469.41	2428637.4 6	-	Метод спутниковых геодезически х измерений (определени й)	0.1
н18330	-	-	-	640475.16	2428624.0 1	-	Метод спутниковых геодезически х измерений (определени й)	0.1
н18340	-	-	-	640482.71	2428627.6 6	-	Метод спутниковых геодезически х измерений (определени й)	0.1

**1. Сведения о характерных точках контура объекта недвижимости с кадастровым номером : 70:06:0101002:1128 :**

Система координат 70.2

Зона № 2

Обозначение характерных точек контура	Содержатся в Едином государственном реестре недвижимости			Определены в ходе выполнения комплексных кадастровых работ			Метод определения координат	Формулы, примененные для расчета средней квадратической погрешности определения координат характерных точек (Mt), м, с подставленными в такие формулы значениями и итоговые (вычисленные) значения Mt, м
	Координаты, м		Радиус, м	Координаты, м		Радиус, м		
	X	Y	R	X	Y	R		
1	2	3	4	5	6	7	8	9
н18350	-	-	-	640483.76	2428625.91	-	Метод спутниковых геодезических измерений (определений)	0.1
н18360	-	-	-	640486.01	2428626.81	-	Метод спутниковых геодезических измерений (определений)	0.1
н18370	-	-	-	640485.51	2428628.46	-	Метод спутниковых геодезических измерений (определений)	0.1
н18380	-	-	-	640488.96	2428629.86	-	Метод спутниковых геодезических измерений (определений)	0.1
н18270	-	-	-	640486.71	2428634.66	-	Метод спутниковых геодезических измерений (определений)	0.1

**2. Сведения о характеристиках объекта недвижимости с кадастровым номером : 70:06:0101002:1128 :**

№ п/п	Наименование характеристики	Значение характеристики
1	2	3
1.	Вид объекта недвижимости	здание
2.	Ранее присвоенный государственный учетный номер (инвентарный) здания, сооружения, объекта незавершенного строительства	-
3.	Кадастровый номер земельного участка (земельных участков), в границах которого (которых) расположены здание, сооружение, объект незавершенного строительства	70:06:0101002:943
4.	Уникальный учетный номер кадастрового квартала, в границах которого расположены здание, сооружение, объект незавершенного строительства	70:06:0101002

**2. Сведения о характеристиках объекта недвижимости с кадастровым номером : 70:06:0101002:1128 :**

<b>№ п/п</b>	<b>Наименование характеристики</b>	<b>Значение характеристики</b>
<b>1</b>	<b>2</b>	<b>3</b>
5.	Адрес здания, сооружения, объекта незавершенного строительства	Российская Федерация, Томская область, район Каргасокский, село Каргасок, улица Культурная, дом 104
5.1.	Сведения о местоположении здания, сооружения, объекта незавершенного строительства (при отсутствии адреса) в структурированном в соответствии с федеральной информационной адресной системой виде	-
5.2.	Дополнительные сведения о местоположении	-
6.	Иные сведения	-

**3. Пояснения к сведениям об объекте недвижимости с кадастровым номером 70:06:0101002:1128 :**

1.	-
----	---

## Описание местоположения зданий, сооружений, объектов незавершенного строительства на земельном участке

**1. Сведения о характерных точках контура объекта недвижимости  
с кадастровым номером : 70:06:0101002:1018 :**

Система координат 70.2

Зона № 2

Обозначение характерных точек контура	Содержатся в Едином государственном реестре недвижимости			Определены в ходе выполнения комплексных кадастровых работ			Метод опреде ления коор динат	Формулы, примененные для расчета средней квадратической погрешности определения координат характерных точек (Mt), м, с подставленными в такие формулы значениями и итоговые (вычисленные) значения Mt, м
	Координаты, м		Ради ус, м	Координаты, м		Ради ус, м		
	X	Y	R	X	Y	R		
1	2	3	4	5	6	7	8	9
н18390	-	-	-	639726.71	2430239.4 1	-	Метод спутниковых геодезически х измерений (определени й)	0.1
н18400	-	-	-	639709.51	2430233.1 1	-	Метод спутниковых геодезически х измерений (определени й)	0.1
н18410	-	-	-	639712.51	2430225.3 1	-	Метод спутниковых геодезически х измерений (определени й)	0.1
н18420	-	-	-	639729.51	2430232.1 1	-	Метод спутниковых геодезически х измерений (определени й)	0.1
н18390	-	-	-	639726.71	2430239.4 1	-	Метод спутниковых геодезически х измерений (определени й)	0.1

**2. Сведения о характеристиках объекта недвижимости  
с кадастровым номером : 70:06:0101002:1018 :**

№ п/п	Наименование характеристики	Значение характеристики
1	2	3
1.	Вид объекта недвижимости	здание
2.	Ранее присвоенный государственный учетный номер (инвентарный) здания, сооружения, объекта незавершенного строительства	-
3.	Кадастровый номер земельного участка (земельных участков), в границах которого (которых) расположены здание, сооружение, объект незавершенного строительства	-

**2. Сведения о характеристиках объекта недвижимости с кадастровым номером : 70:06:0101002:1018 :**

№ п/п	Наименование характеристики	Значение характеристики
1	2	3
4.	Уникальный учетный номер кадастрового квартала, в границах которого расположены здание, сооружение, объект незавершенного строительства	70:06:0101002
5.	Адрес здания, сооружения, объекта незавершенного строительства	Российская Федерация, Томская область, район Каргасокский, село Каргасок, улица Культурная, дом 3
5.1.	Сведения о местоположении здания, сооружения, объекта незавершенного строительства (при отсутствии адреса) в структурированном в соответствии с федеральной информационной адресной системой виде	-
5.2.	Дополнительные сведения о местоположении	-
6.	Иные сведения	-

**3. Пояснения к сведениям об объекте недвижимости с кадастровым номером 70:06:0101002:1018 :**

1.	-

## Описание местоположения зданий, сооружений, объектов незавершенного строительства на земельном участке

**1. Сведения о характерных точках контура объекта недвижимости  
с кадастровым номером : 70:06:0101002:3360 :**

Система координат 70.2

Зона № 2

Обозначение характерных точек контура	Содержатся в Едином государственном реестре недвижимости			Определены в ходе выполнения комплексных кадастровых работ			Метод опреде ления коор динат	Формулы, примененные для расчета средней квадратической погрешности определения координат характерных точек (Mt), м, с подставленными в такие формулы значениями и итоговые (вычисленные) значения Mt, м
	Координаты, м		Ради ус, м	Координаты, м		Ради ус, м		
	X	Y	R	X	Y	R		
1	2	3	4	5	6	7	8	9
н18430	-	-	-	639755.71	2430163.6 1	-	Метод спутниковых геодезически х измерений (определени й)	0.1
н18440	-	-	-	639744.31	2430158.8 1	-	Метод спутниковых геодезически х измерений (определени й)	0.1
н18450	-	-	-	639750.61	2430142.2 1	-	Метод спутниковых геодезически х измерений (определени й)	0.1
н18460	-	-	-	639762.41	2430147.1 1	-	Метод спутниковых геодезически х измерений (определени й)	0.1
н18430	-	-	-	639755.71	2430163.6 1	-	Метод спутниковых геодезически х измерений (определени й)	0.1

**2. Сведения о характеристиках объекта недвижимости  
с кадастровым номером : 70:06:0101002:3360 :**

№ п/п	Наименование характеристики	Значение характеристики
1	2	3
1.	Вид объекта недвижимости	здание
2.	Ранее присвоенный государственный учетный номер (инвентарный) здания, сооружения, объекта незавершенного строительства	-
3.	Кадастровый номер земельного участка (земельных участков), в границах которого (которых) расположены здание, сооружение, объект незавершенного строительства	-



**2. Сведения о характеристиках объекта недвижимости с кадастровым номером : 70:06:0101002:3360 :**

<b>№ п/п</b>	<b>Наименование характеристики</b>	<b>Значение характеристики</b>
<b>1</b>	<b>2</b>	<b>3</b>
4.	Уникальный учетный номер кадастрового квартала, в границах которого расположены здание, сооружение, объект незавершенного строительства	70:06:0101002
5.	Адрес здания, сооружения, объекта незавершенного строительства	Российская Федерация, 636700, Томская область, район Каргасокский, село Каргасок, улица Культурная, дом 7
5.1.	Сведения о местоположении здания, сооружения, объекта незавершенного строительства (при отсутствии адреса) в структурированном в соответствии с федеральной информационной адресной системой виде	-
5.2.	Дополнительные сведения о местоположении	-
6.	Иные сведения	-

**3. Пояснения к сведениям об объекте недвижимости с кадастровым номером 70:06:0101002:3360 :**

1. -

**Описание местоположения зданий, сооружений,  
объектов незавершенного строительства на земельном участке**

**1. Сведения о характерных точках контура объекта недвижимости  
с кадастровым номером : 70:06:0101002:1446 :**

Система координат 70.2

Зона № 2

Обозначение характерных точек контура	Содержатся в Едином государственном реестре недвижимости			Определены в ходе выполнения комплексных кадастровых работ			Метод опреде ления коор динат	Формулы, примененные для расчета средней квадратической погрешности определения координат характерных точек (Mt), м, с подставленными в такие формулы значениями и итоговые (вычисленные) значения Mt, м
	Координаты, м		Ради ус, м	Координаты, м		Ради ус, м		
	X	Y	R	X	Y	R		
1	2	3	4	5	6	7	8	9
н18470	-	-	-	639771.31	2430123.8 1	-	Метод спутниковых геодезически х измерений (определени й)	0.1
н18480	-	-	-	639763.01	2430120.4 1	-	Метод спутниковых геодезически х измерений (определени й)	0.1
н18490	-	-	-	639768.01	2430108.5 1	-	Метод спутниковых геодезически х измерений (определени й)	0.1
н18500	-	-	-	639776.61	2430111.6 1	-	Метод спутниковых геодезически х измерений (определени й)	0.1
н18470	-	-	-	639771.31	2430123.8 1	-	Метод спутниковых геодезически х измерений (определени й)	0.1

**2. Сведения о характеристиках объекта недвижимости  
с кадастровым номером : 70:06:0101002:1446 :**

№ п/п	Наименование характеристики	Значение характеристики
1	2	3
1.	Вид объекта недвижимости	здание
2.	Ранее присвоенный государственный учетный номер (инвентарный) здания, сооружения, объекта незавершенного строительства	-
3.	Кадастровый номер земельного участка (земельных участков), в границах которого (которых) расположены здание, сооружение, объект незавершенного строительства	70:06:0101002:13

**2. Сведения о характеристиках объекта недвижимости с кадастровым номером : 70:06:0101002:1446 :**

№ п/п	Наименование характеристики	Значение характеристики
1	2	3
4.	Уникальный учетный номер кадастрового квартала, в границах которого расположены здание, сооружение, объект незавершенного строительства	70:06:0101002
5.	Адрес здания, сооружения, объекта незавершенного строительства	Российская Федерация, Томская область, район Каргасокский, село Каргасок, улица Культурная, дом 9
5.1.	Сведения о местоположении здания, сооружения, объекта незавершенного строительства (при отсутствии адреса) в структурированном в соответствии с федеральной информационной адресной системой виде	-
5.2.	Дополнительные сведения о местоположении	-
6.	Иные сведения	-

**3. Пояснения к сведениям об объекте недвижимости с кадастровым номером 70:06:0101002:1446 :**

1.	-
----	---

## Описание местоположения зданий, сооружений, объектов незавершенного строительства на земельном участке

**1. Сведения о характерных точках контура объекта недвижимости  
с кадастровым номером : 70:06:0101002:1019 :**

Система координат 70.2

Зона № 2

Обозначение характерных точек контура	Содержатся в Едином государственном реестре недвижимости			Определены в ходе выполнения комплексных кадастровых работ			Метод опреде ления коор динат	Формулы, примененные для расчета средней квадратической погрешности определения координат характерных точек (Mt), м, с подставленными в такие формулы значениями и итоговые (вычисленные) значения Mt, м
	Координаты, м		Ради ус, м	Координаты, м		Ради ус, м		
	X	Y	R	X	Y	R		
<b>1</b>	<b>2</b>	<b>3</b>	<b>4</b>	<b>5</b>	<b>6</b>	<b>7</b>	<b>8</b>	<b>9</b>
h1851O	-	-	-	639787.81	2430094.3 1	-	Метод спутниковых геодезически х измерений (определени й)	0.1
h1852O	-	-	-	639774.91	2430089.2 1	-	Метод спутниковых геодезически х измерений (определени й)	0.1
h1853O	-	-	-	639779.11	2430079.2 1	-	Метод спутниковых геодезически х измерений (определени й)	0.1
h1854O	-	-	-	639792.01	2430084.5 1	-	Метод спутниковых геодезически х измерений (определени й)	0.1
h1855O	-	-	-	639791.91	2430084.5 1	-	Метод спутниковых геодезически х измерений (определени й)	0.1
h1851O	-	-	-	639787.81	2430094.3 1	-	Метод спутниковых геодезически х измерений (определени й)	0.1

**2. Сведения о характеристиках объекта недвижимости  
с кадастровым номером : 70:06:0101002:1019 :**

№ п/п	Наименование характеристики	Значение характеристики
<b>1</b>	<b>2</b>	<b>3</b>
1.	Вид объекта недвижимости	здание
2.	Ранее присвоенный государственный учетный номер (инвентарный) здания, сооружения, объекта незавершенного строительства	-

**2. Сведения о характеристиках объекта недвижимости с кадастровым номером : 70:06:0101002:1019 :**

<b>№ п/п</b>	<b>Наименование характеристики</b>	<b>Значение характеристики</b>
<b>1</b>	<b>2</b>	<b>3</b>
3.	Кадастровый номер земельного участка (земельных участков), в границах которого (которых) расположены здание, сооружение, объект незавершенного строительства	70:06:0101002:447
4.	Уникальный учетный номер кадастрового квартала, в границах которого расположены здание, сооружение, объект незавершенного строительства	70:06:0101002
5.	Адрес здания, сооружения, объекта незавершенного строительства	Российская Федерация, Томская область, район Каргасокский, село Каргасок, улица Культурная, дом 11
5.1.	Сведения о местоположении здания, сооружения, объекта незавершенного строительства (при отсутствии адреса) в структурированном в соответствии с федеральной информационной адресной системой виде	-
5.2.	Дополнительные сведения о местоположении	-
6.	Иные сведения	-

**3. Пояснения к сведениям об объекте недвижимости с кадастровым номером 70:06:0101002:1019 :**

1.	-
----	---

**Описание местоположения зданий, сооружений,  
объектов незавершенного строительства на земельном участке**

**1. Сведения о характерных точках контура объекта недвижимости  
с кадастровым номером : 70:06:0101002:1020 :**

Система координат 70.2

Зона № 2

Обозначение характерных точек контура	Содержатся в Едином государственном реестре недвижимости			Определены в ходе выполнения комплексных кадастровых работ			Метод опреде ления коор динат	Формулы, примененные для расчета средней квадратической погрешности определения координат характерных точек (Mt), м, с подставленными в такие формулы значениями и итоговые (вычисленные) значения Mt, м
	Координаты, м		Ради ус, м	Координаты, м		Ради ус, м		
	X	Y	R	X	Y	R		
1	2	3	4	5	6	7	8	9
н1856О	-	-	-	639805.01	2430038.1 1	-	Метод спутниковых геодезически х измерений (определени й)	0.1
н1857О	-	-	-	639796.71	2430034.9 1	-	Метод спутниковых геодезически х измерений (определени й)	0.1
н1858О	-	-	-	639799.61	2430027.5 1	-	Метод спутниковых геодезически х измерений (определени й)	0.1
н1859О	-	-	-	639808.01	2430030.6 1	-	Метод спутниковых геодезически х измерений (определени й)	0.1
н1856О	-	-	-	639805.01	2430038.1 1	-	Метод спутниковых геодезически х измерений (определени й)	0.1

**2. Сведения о характеристиках объекта недвижимости  
с кадастровым номером : 70:06:0101002:1020 :**

№ п/п	Наименование характеристики	Значение характеристики
1	2	3
1.	Вид объекта недвижимости	здание
2.	Ранее присвоенный государственный учетный номер (инвентарный) здания, сооружения, объекта незавершенного строительства	-
3.	Кадастровый номер земельного участка (земельных участков), в границах которого (которых) расположены здание, сооружение, объект незавершенного строительства	70:06:0101002:451

**2. Сведения о характеристиках объекта недвижимости с кадастровым номером : 70:06:0101002:1020 :**

<b>№ п/п</b>	<b>Наименование характеристики</b>	<b>Значение характеристики</b>
<b>1</b>	<b>2</b>	<b>3</b>
4.	Уникальный учетный номер кадастрового квартала, в границах которого расположены здание, сооружение, объект незавершенного строительства	70:06:0101002
5.	Адрес здания, сооружения, объекта незавершенного строительства	Российская Федерация, Томская область, район Каргасокский, село Каргасок, улица Лесная, дом 24
5.1.	Сведения о местоположении здания, сооружения, объекта незавершенного строительства (при отсутствии адреса) в структурированном в соответствии с федеральной информационной адресной системой виде	-
5.2.	Дополнительные сведения о местоположении	-
6.	Иные сведения	-

**3. Пояснения к сведениям об объекте недвижимости с кадастровым номером 70:06:0101002:1020 :**

1.	-
----	---

**Описание местоположения зданий, сооружений,  
объектов незавершенного строительства на земельном участке**

**1. Сведения о характерных точках контура объекта недвижимости  
с кадастровым номером : 70:06:0101002:1029 :**

Система координат 70.2

Зона № 2

Обозначение характерных точек контура	Содержатся в Едином государственном реестре недвижимости			Определены в ходе выполнения комплексных кадастровых работ			Метод опреде ления коор динат	Формулы, примененные для расчета средней квадратической погрешности определения координат характерных точек (Mt), м, с подставленными в такие формулы значениями и итоговые (вычисленные) значения Mt, м
	Координаты, м		Ради ус, м	Координаты, м		Ради ус, м		
	X	Y	R	X	Y	R		
1	2	3	4	5	6	7	8	9
н18600	-	-	-	639817.21	2430011.3 1	-	Метод спутниковых геодезически х измерений (определени й)	0.1
н18610	-	-	-	639806.71	2430007.0 1	-	Метод спутниковых геодезически х измерений (определени й)	0.1
н18620	-	-	-	639813.81	2429989.8 1	-	Метод спутниковых геодезически х измерений (определени й)	0.1
н18630	-	-	-	639824.21	2429993.9 1	-	Метод спутниковых геодезически х измерений (определени й)	0.1
н18600	-	-	-	639817.21	2430011.3 1	-	Метод спутниковых геодезически х измерений (определени й)	0.1

**2. Сведения о характеристиках объекта недвижимости  
с кадастровым номером : 70:06:0101002:1029 :**

№ п/п	Наименование характеристики	Значение характеристики
1	2	3
1.	Вид объекта недвижимости	здание
2.	Ранее присвоенный государственный учетный номер (инвентарный) здания, сооружения, объекта незавершенного строительства	-
3.	Кадастровый номер земельного участка (земельных участков), в границах которого (которых) расположены здание, сооружение, объект незавершенного строительства	70:06:0101002:3043, 70:06:0101002:3064



**2. Сведения о характеристиках объекта недвижимости с кадастровым номером : 70:06:0101002:1029 :**

№ п/п	Наименование характеристики	Значение характеристики
1	2	3
4.	Уникальный учетный номер кадастрового квартала, в границах которого расположены здание, сооружение, объект незавершенного строительства	70:06:0101002
5.	Адрес здания, сооружения, объекта незавершенного строительства	Российская Федерация, Томская область, район Каргасокский, село Каргасок, улица Культурная, дом 17
5.1.	Сведения о местоположении здания, сооружения, объекта незавершенного строительства (при отсутствии адреса) в структурированном в соответствии с федеральной информационной адресной системой виде	-
5.2.	Дополнительные сведения о местоположении	-
6.	Иные сведения	-

**3. Пояснения к сведениям об объекте недвижимости с кадастровым номером 70:06:0101002:1029 :**

1.	-
----	---

**Описание местоположения зданий, сооружений,  
объектов незавершенного строительства на земельном участке**

**1. Сведения о характерных точках контура объекта недвижимости  
с кадастровым номером : 70:06:0101002:1260 :**

Система координат 70.2

Зона № 2

Обозначение характерных точек контура	Содержатся в Едином государственном реестре недвижимости			Определены в ходе выполнения комплексных кадастровых работ			Метод опреде ления коор динат	Формулы, примененные для расчета средней квадратической погрешности определения координат характерных точек (Mt), м, с подставленными в такие формулы значениями и итоговые (вычисленные) значения Mt, м
	Координаты, м		Ради ус, м	Координаты, м		Ради ус, м		
	X	Y	R	X	Y	R		
<b>1</b>	<b>2</b>	<b>3</b>	<b>4</b>	<b>5</b>	<b>6</b>	<b>7</b>	<b>8</b>	<b>9</b>
н1864О	-	-	-	639827.41	2429956.9 1	-	Метод спутниковых геодезически х измерений (определени й)	0.1
н1865О	-	-	-	639836.96	2429960.4 1	-	Метод спутниковых геодезически х измерений (определени й)	0.1
н1866О	-	-	-	639832.76	2429972.3 1	-	Метод спутниковых геодезически х измерений (определени й)	0.1
н1867О	-	-	-	639822.96	2429968.8 6	-	Метод спутниковых геодезически х измерений (определени й)	0.1
н1868О	-	-	-	639823.01	2429968.7 6	-	Метод спутниковых геодезически х измерений (определени й)	0.1
н1864О	-	-	-	639827.41	2429956.9 1	-	Метод спутниковых геодезически х измерений (определени й)	0.1

**2. Сведения о характеристиках объекта недвижимости  
с кадастровым номером : 70:06:0101002:1260 :**

№ п/п	Наименование характеристики	Значение характеристики
<b>1</b>	<b>2</b>	<b>3</b>
1.	Вид объекта недвижимости	здание
2.	Ранее присвоенный государственный учетный номер (инвентарный) здания, сооружения, объекта незавершенного строительства	-

**2. Сведения о характеристиках объекта недвижимости с кадастровым номером : 70:06:0101002:1260 :**

<b>№ п/п</b>	<b>Наименование характеристики</b>	<b>Значение характеристики</b>
<b>1</b>	<b>2</b>	<b>3</b>
3.	Кадастровый номер земельного участка (земельных участков), в границах которого (которых) расположены здание, сооружение, объект незавершенного строительства	70:06:0101002:62
4.	Уникальный учетный номер кадастрового квартала, в границах которого расположены здание, сооружение, объект незавершенного строительства	70:06:0101002
5.	Адрес здания, сооружения, объекта незавершенного строительства	Российская Федерация, Томская область, район Каргасокский, село Каргасок, улица Культурная, дом 19
5.1.	Сведения о местоположении здания, сооружения, объекта незавершенного строительства (при отсутствии адреса) в структурированном в соответствии с федеральной информационной адресной системой виде	-
5.2.	Дополнительные сведения о местоположении	-
6.	Иные сведения	-

**3. Пояснения к сведениям об объекте недвижимости с кадастровым номером 70:06:0101002:1260 :**

1.	-
----	---

**Описание местоположения зданий, сооружений,  
объектов незавершенного строительства на земельном участке**

**1. Сведения о характерных точках контура объекта недвижимости  
с кадастровым номером : 70:06:0101002:1017 :**

Система координат 70.2

Зона № 2

Обозначение характерных точек контура	Содержатся в Едином государственном реестре недвижимости			Определены в ходе выполнения комплексных кадастровых работ			Метод опреде ления коор динат	Формулы, примененные для расчета средней квадратической погрешности определения координат характерных точек (Mt), м, с подставленными в такие формулы значениями и итоговые (вычисленные) значения Mt, м
	Координаты, м		Ради ус, м	Координаты, м		Ради ус, м		
	X	Y	R	X	Y	R		
<b>1</b>	<b>2</b>	<b>3</b>	<b>4</b>	<b>5</b>	<b>6</b>	<b>7</b>	<b>8</b>	<b>9</b>
н1869О	-	-	-	639847.51	2429930.1 1	-	Метод спутниковых геодезически х измерений (определени й)	0.1
н1870О	-	-	-	639840.16	2429927.4 1	-	Метод спутниковых геодезически х измерений (определени й)	0.1
н1871О	-	-	-	639843.71	2429917.5 6	-	Метод спутниковых геодезически х измерений (определени й)	0.1
н1872О	-	-	-	639851.31	2429920.2 1	-	Метод спутниковых геодезически х измерений (определени й)	0.1
н1873О	-	-	-	639851.36	2429920.2 6	-	Метод спутниковых геодезически х измерений (определени й)	0.1
н1869О	-	-	-	639847.51	2429930.1 1	-	Метод спутниковых геодезически х измерений (определени й)	0.1

**2. Сведения о характеристиках объекта недвижимости  
с кадастровым номером : 70:06:0101002:1017 :**

№ п/п	Наименование характеристики	Значение характеристики
<b>1</b>	<b>2</b>	<b>3</b>
1.	Вид объекта недвижимости	здание
2.	Ранее присвоенный государственный учетный номер (инвентарный) здания, сооружения, объекта незавершенного строительства	-

**2. Сведения о характеристиках объекта недвижимости с кадастровым номером : 70:06:0101002:1017 :**

<b>№ п/п</b>	<b>Наименование характеристики</b>	<b>Значение характеристики</b>
<b>1</b>	<b>2</b>	<b>3</b>
3.	Кадастровый номер земельного участка (земельных участков), в границах которого (которых) расположены здание, сооружение, объект незавершенного строительства	70:06:0101002:895
4.	Уникальный учетный номер кадастрового квартала, в границах которого расположены здание, сооружение, объект незавершенного строительства	70:06:0101002
5.	Адрес здания, сооружения, объекта незавершенного строительства	Российская Федерация, Томская область, район Каргасокский, село Каргасок, улица Культурная, дом 21
5.1.	Сведения о местоположении здания, сооружения, объекта незавершенного строительства (при отсутствии адреса) в структурированном в соответствии с федеральной информационной адресной системой виде	-
5.2.	Дополнительные сведения о местоположении	-
6.	Иные сведения	-

**3. Пояснения к сведениям об объекте недвижимости с кадастровым номером 70:06:0101002:1017 :**

1.	-
----	---

**Описание местоположения зданий, сооружений,  
объектов незавершенного строительства на земельном участке**

**1. Сведения о характерных точках контура объекта недвижимости  
с кадастровым номером : 70:06:0101002:1015 :**

Система координат 70.2

Зона № 2

Обозначение характерных точек контура	Содержатся в Едином государственном реестре недвижимости			Определены в ходе выполнения комплексных кадастровых работ			Метод опреде ления коор динат	Формулы, примененные для расчета средней квадратической погрешности определения координат характерных точек (Mt), м, с подставленными в такие формулы значениями и итоговые (вычисленные) значения Mt, м
	Координаты, м		Ради ус, м	Координаты, м		Ради ус, м		
	X	Y	R	X	Y	R		
<b>1</b>	<b>2</b>	<b>3</b>	<b>4</b>	<b>5</b>	<b>6</b>	<b>7</b>	<b>8</b>	<b>9</b>
h10200	-	-	-	639862.49	2429896.4 3	-	Метод спутниковых геодезически х измерений (определени й)	0.1
h18740	-	-	-	639855.19	2429893.8 8	-	Метод спутниковых геодезически х измерений (определени й)	0.1
h18750	-	-	-	639858.46	2429885.4 6	-	Метод спутниковых геодезически х измерений (определени й)	0.1
h18760	-	-	-	639865.27	2429888.0 5	-	Метод спутниковых геодезически х измерений (определени й)	0.1
h18770	-	-	-	639865.26	2429888.0 6	-	Метод спутниковых геодезически х измерений (определени й)	0.1
h10200	-	-	-	639862.49	2429896.4 3	-	Метод спутниковых геодезически х измерений (определени й)	0.1

**2. Сведения о характеристиках объекта недвижимости  
с кадастровым номером : 70:06:0101002:1015 :**

№ п/п	Наименование характеристики	Значение характеристики
<b>1</b>	<b>2</b>	<b>3</b>
1.	Вид объекта недвижимости	здание
2.	Ранее присвоенный государственный учетный номер (инвентарный) здания, сооружения, объекта незавершенного строительства	-

**2. Сведения о характеристиках объекта недвижимости с кадастровым номером : 70:06:0101002:1015 :**

№ п/п	Наименование характеристики	Значение характеристики
1	2	3
3.	Кадастровый номер земельного участка (земельных участков), в границах которого (которых) расположены здание, сооружение, объект незавершенного строительства	70:06:0101002:466
4.	Уникальный учетный номер кадастрового квартала, в границах которого расположены здание, сооружение, объект незавершенного строительства	70:06:0101002
5.	Адрес здания, сооружения, объекта незавершенного строительства	Российская Федерация, Томская область, район Каргасокский, село Каргасок, улица Культурная, дом 25
5.1.	Сведения о местоположении здания, сооружения, объекта незавершенного строительства (при отсутствии адреса) в структурированном в соответствии с федеральной информационной адресной системой виде	-
5.2.	Дополнительные сведения о местоположении	-
6.	Иные сведения	-

**3. Пояснения к сведениям об объекте недвижимости с кадастровым номером 70:06:0101002:1015 :**

1.	-
----	---

**Описание местоположения зданий, сооружений,  
объектов незавершенного строительства на земельном участке**

**1. Сведения о характерных точках контура объекта недвижимости  
с кадастровым номером : 70:06:0101002:1167 :**

Система координат 70.2

Зона № 2

Обозначение характерных точек контура	Содержатся в Едином государственном реестре недвижимости			Определены в ходе выполнения комплексных кадастровых работ			Метод опреде ления коор динат	Формулы, примененные для расчета средней квадратической погрешности определения координат характерных точек (Mt), м, с подставленными в такие формулы значениями и итоговые (вычисленные) значения Mt, м
	Координаты, м		Ради ус, м	Координаты, м		Ради ус, м		
	X	Y	R	X	Y	R		
1	2	3	4	5	6	7	8	9
н1878О	-	-	-	639872.91	2429865.8 6	-	Метод спутниковых геодезически х измерений (определени й)	0.1
н1879О	-	-	-	639864.86	2429862.8 1	-	Метод спутниковых геодезически х измерений (определени й)	0.1
н1880О	-	-	-	639869.71	2429850.3 1	-	Метод спутниковых геодезически х измерений (определени й)	0.1
н1881О	-	-	-	639877.51	2429853.2 1	-	Метод спутниковых геодезически х измерений (определени й)	0.1
н1878О	-	-	-	639872.91	2429865.8 6	-	Метод спутниковых геодезически х измерений (определени й)	0.1

**2. Сведения о характеристиках объекта недвижимости  
с кадастровым номером : 70:06:0101002:1167 :**

№ п/п	Наименование характеристики	Значение характеристики
1	2	3
1.	Вид объекта недвижимости	здание
2.	Ранее присвоенный государственный учетный номер (инвентарный) здания, сооружения, объекта незавершенного строительства	-
3.	Кадастровый номер земельного участка (земельных участков), в границах которого (которых) расположены здание, сооружение, объект незавершенного строительства	70:06:0101002:467



**2. Сведения о характеристиках объекта недвижимости с кадастровым номером : 70:06:0101002:1167 :**

№ п/п	Наименование характеристики	Значение характеристики
1	2	3
4.	Уникальный учетный номер кадастрового квартала, в границах которого расположены здание, сооружение, объект незавершенного строительства	70:06:0101002
5.	Адрес здания, сооружения, объекта незавершенного строительства	Российская Федерация, Томская область, район Каргасокский, село Каргасок, улица Культурная, дом 27
5.1.	Сведения о местоположении здания, сооружения, объекта незавершенного строительства (при отсутствии адреса) в структурированном в соответствии с федеральной информационной адресной системой виде	-
5.2.	Дополнительные сведения о местоположении	-
6.	Иные сведения	-

**3. Пояснения к сведениям об объекте недвижимости с кадастровым номером 70:06:0101002:1167 :**

1.	-
----	---

**Описание местоположения зданий, сооружений,  
объектов незавершенного строительства на земельном участке**

**1. Сведения о характерных точках контура объекта недвижимости  
с кадастровым номером : 70:06:0101002:1157 :**

Система координат 70.2

Зона № 2

Обозначение характерных точек контура	Содержатся в Едином государственном реестре недвижимости			Определены в ходе выполнения комплексных кадастровых работ			Метод опреде ления коор динат	Формулы, примененные для расчета средней квадратической погрешности определения координат характерных точек (Mt), м, с подставленными в такие формулы значениями и итоговые (вычисленные) значения Mt, м
	Координаты, м		Ради ус, м	Координаты, м		Ради ус, м		
	X	Y	R	X	Y	R		
1	2	3	4	5	6	7	8	9
н18820	-	-	-	639882.81	2429834.9 6	-	Метод спутниковых геодезически х измерений (определени й)	0.1
н18830	-	-	-	639873.91	2429831.5 6	-	Метод спутниковых геодезически х измерений (определени й)	0.1
н18840	-	-	-	639878.96	2429817.1 6	-	Метод спутниковых геодезически х измерений (определени й)	0.1
н18850	-	-	-	639888.61	2429820.5 6	-	Метод спутниковых геодезически х измерений (определени й)	0.1
н18820	-	-	-	639882.81	2429834.9 6	-	Метод спутниковых геодезически х измерений (определени й)	0.1

**2. Сведения о характеристиках объекта недвижимости  
с кадастровым номером : 70:06:0101002:1157 :**

№ п/п	Наименование характеристики	Значение характеристики
1	2	3
1.	Вид объекта недвижимости	здание
2.	Ранее присвоенный государственный учетный номер (инвентарный) здания, сооружения, объекта незавершенного строительства	-
3.	Кадастровый номер земельного участка (земельных участков), в границах которого (которых) расположены здание, сооружение, объект незавершенного строительства	70:06:0101002:164

**2. Сведения о характеристиках объекта недвижимости с кадастровым номером : 70:06:0101002:1157 :**

№ п/п	Наименование характеристики	Значение характеристики
1	2	3
4.	Уникальный учетный номер кадастрового квартала, в границах которого расположены здание, сооружение, объект незавершенного строительства	70:06:0101002
5.	Адрес здания, сооружения, объекта незавершенного строительства	Российская Федерация, Томская область, район Каргасокский, село Каргасок, улица Культурная, дом 29
5.1.	Сведения о местоположении здания, сооружения, объекта незавершенного строительства (при отсутствии адреса) в структурированном в соответствии с федеральной информационной адресной системой виде	-
5.2.	Дополнительные сведения о местоположении	-
6.	Иные сведения	-

**3. Пояснения к сведениям об объекте недвижимости с кадастровым номером 70:06:0101002:1157 :**

1.	-
----	---

## Описание местоположения зданий, сооружений, объектов незавершенного строительства на земельном участке

**1. Сведения о характерных точках контура объекта недвижимости с кадастровым номером : 70:06:0101002:1429 :**

Система координат 70.2

Зона № 2

Обозначение характерных точек контура	Содержатся в Едином государственном реестре недвижимости			Определены в ходе выполнения комплексных кадастровых работ			Метод определения координат	Формулы, примененные для расчета средней квадратической погрешности определения координат характерных точек (Mt), м, с подставленными в такие формулы значениями и итоговые (вычисленные) значения Mt, м
	Координаты, м		Радиус, м	Координаты, м		Радиус, м		
	X	Y	R	X	Y	R		
1	2	3	4	5	6	7	8	9
н1886О	-	-	-	639891.21	2429809.61	-	Метод спутниковых геодезических измерений (определений)	0.1
н1887О	-	-	-	639883.11	2429807.11	-	Метод спутниковых геодезических измерений (определений)	0.1
н1888О	-	-	-	639886.11	2429799.31	-	Метод спутниковых геодезических измерений (определений)	0.1
н1889О	-	-	-	639893.96	2429802.31	-	Метод спутниковых геодезических измерений (определений)	0.1
н1890О	-	-	-	639894.01	2429802.31	-	Метод спутниковых геодезических измерений (определений)	0.1
н1886О	-	-	-	639891.21	2429809.61	-	Метод спутниковых геодезических измерений (определений)	0.1

**2. Сведения о характеристиках объекта недвижимости с кадастровым номером : 70:06:0101002:1429 :**

№ п/п	Наименование характеристики	Значение характеристики
1	2	3
1.	Вид объекта недвижимости	здание
2.	Ранее присвоенный государственный учетный номер (инвентарный) здания, сооружения, объекта незавершенного строительства	-

**2. Сведения о характеристиках объекта недвижимости с кадастровым номером : 70:06:0101002:1429 :**

№ п/п	Наименование характеристики	Значение характеристики
1	2	3
3.	Кадастровый номер земельного участка (земельных участков), в границах которого (которых) расположены здание, сооружение, объект незавершенного строительства	70:06:0101002:472
4.	Уникальный учетный номер кадастрового квартала, в границах которого расположены здание, сооружение, объект незавершенного строительства	70:06:0101002
5.	Адрес здания, сооружения, объекта незавершенного строительства	Российская Федерация, Томская область, район Каргасокский, село Каргасок, улица Культурная, дом 31
5.1.	Сведения о местоположении здания, сооружения, объекта незавершенного строительства (при отсутствии адреса) в структурированном в соответствии с федеральной информационной адресной системой виде	-
5.2.	Дополнительные сведения о местоположении	-
6.	Иные сведения	-

**3. Пояснения к сведениям об объекте недвижимости с кадастровым номером 70:06:0101002:1429 :**

1.	-
----	---

**Описание местоположения зданий, сооружений,  
объектов незавершенного строительства на земельном участке**

**1. Сведения о характерных точках контура объекта недвижимости  
с кадастровым номером : 70:06:0101002:1164 :**

Система координат 70.2

Зона № 2

Обозначение характерных точек контура	Содержатся в Едином государственном реестре недвижимости			Определены в ходе выполнения комплексных кадастровых работ			Метод опреде ления коор динат	Формулы, примененные для расчета средней квадратической погрешности определения координат характерных точек (Mt), м, с подставленными в такие формулы значениями и итоговые (вычисленные) значения Mt, м
	Координаты, м		Ради ус, м	Координаты, м		Ради ус, м		
	X	Y	R	X	Y	R		
1	2	3	4	5	6	7	8	9
н1891О	-	-	-	639899.91	2429787.0 1	-	Метод спутниковых геодезически х измерений (определени й)	0.1
н1892О	-	-	-	639891.16	2429783.7 1	-	Метод спутниковых геодезически х измерений (определени й)	0.1
н1893О	-	-	-	639892.11	2429781.4 1	-	Метод спутниковых геодезически х измерений (определени й)	0.1
н1894О	-	-	-	639889.46	2429780.4 1	-	Метод спутниковых геодезически х измерений (определени й)	0.1
н1895О	-	-	-	639891.41	2429775.1 1	-	Метод спутниковых геодезически х измерений (определени й)	0.1
н1896О	-	-	-	639893.91	2429775.9 6	-	Метод спутниковых геодезически х измерений (определени й)	0.1
н1897О	-	-	-	639896.06	2429771.0 6	-	Метод спутниковых геодезически х измерений (определени й)	0.1
н1898О	-	-	-	639904.66	2429774.1 1	-	Метод спутниковых геодезически х измерений (определени й)	0.1

**1. Сведения о характерных точках контура объекта недвижимости с кадастровым номером : 70:06:0101002:1164 :**

Система координат 70.2

Зона № 2

Обозначение характерных точек контура	Содержатся в Едином государственном реестре недвижимости			Определены в ходе выполнения комплексных кадастровых работ			Метод определения координат	Формулы, примененные для расчета средней квадратической погрешности определения координат характерных точек (Mt), м, с подставленными в такие формулы значениями и итоговые (вычисленные) значения Mt, м
	Координаты, м		Радиус, м	Координаты, м		Радиус, м		
	X	Y	R	X	Y	R		
1	2	3	4	5	6	7	8	9
n18910	-	-	-	639899.91	2429787.01	-	Метод спутниковых геодезических измерений (определений)	0.1

**2. Сведения о характеристиках объекта недвижимости с кадастровым номером : 70:06:0101002:1164 :**

№ п/п	Наименование характеристики	Значение характеристики
1	2	3
1.	Вид объекта недвижимости	здание
2.	Ранее присвоенный государственный учетный номер (инвентарный) здания, сооружения, объекта незавершенного строительства	-
3.	Кадастровый номер земельного участка (земельных участков), в границах которого (которых) расположены здание, сооружение, объект незавершенного строительства	70:06:0101002:852
4.	Уникальный учетный номер кадастрового квартала, в границах которого расположены здание, сооружение, объект незавершенного строительства	70:06:0101002
5.	Адрес здания, сооружения, объекта незавершенного строительства	Российская Федерация, Томская область, район Каргасокский, село Каргасок, улица Культурная, дом 33
5.1.	Сведения о местоположении здания, сооружения, объекта незавершенного строительства (при отсутствии адреса) в структурированном в соответствии с федеральной информационной адресной системой виде	-
5.2.	Дополнительные сведения о местоположении	-
6.	Иные сведения	-

**3. Пояснения к сведениям об объекте недвижимости с кадастровым номером 70:06:0101002:1164 :**

1.	-
----	---

**Описание местоположения зданий, сооружений,  
объектов незавершенного строительства на земельном участке**

**1. Сведения о характерных точках контура объекта недвижимости  
с кадастровым номером : 70:06:0101002:1338 :**

Система координат 70.2

Зона № 2

Обозначение характерных точек контура	Содержатся в Едином государственном реестре недвижимости			Определены в ходе выполнения комплексных кадастровых работ			Метод опреде ления коор динат	Формулы, примененные для расчета средней квадратической погрешности определения координат характерных точек (Mt), м, с подставленными в такие формулы значениями и итоговые (вычисленные) значения Mt, м
	Координаты, м		Ради ус, м	Координаты, м		Ради ус, м		
	X	Y	R	X	Y	R		
<b>1</b>	<b>2</b>	<b>3</b>	<b>4</b>	<b>5</b>	<b>6</b>	<b>7</b>	<b>8</b>	<b>9</b>
н18990	-	-	-	639907.86	2429765.8 6	-	Метод спутниковых геодезически х измерений (определени й)	0.1
н19000	-	-	-	639899.16	2429762.6 6	-	Метод спутниковых геодезически х измерений (определени й)	0.1
н19010	-	-	-	639902.71	2429753.7 1	-	Метод спутниковых геодезически х измерений (определени й)	0.1
н19020	-	-	-	639911.01	2429757.0 1	-	Метод спутниковых геодезически х измерений (определени й)	0.1
н18990	-	-	-	639907.86	2429765.8 6	-	Метод спутниковых геодезически х измерений (определени й)	0.1

**2. Сведения о характеристиках объекта недвижимости  
с кадастровым номером : 70:06:0101002:1338 :**

№ п/п	Наименование характеристики	Значение характеристики
<b>1</b>	<b>2</b>	<b>3</b>
1.	Вид объекта недвижимости	здание
2.	Ранее присвоенный государственный учетный номер (инвентарный) здания, сооружения, объекта незавершенного строительства	-
3.	Кадастровый номер земельного участка (земельных участков), в границах которого (которых) расположены здание, сооружение, объект незавершенного строительства	70:06:0101002:836



**2. Сведения о характеристиках объекта недвижимости с кадастровым номером : 70:06:0101002:1338 :**

№ п/п	Наименование характеристики	Значение характеристики
1	2	3
4.	Уникальный учетный номер кадастрового квартала, в границах которого расположены здание, сооружение, объект незавершенного строительства	70:06:0101002
5.	Адрес здания, сооружения, объекта незавершенного строительства	Российская Федерация, Томская область, район Каргасокский, село Каргасок, улица Культурная, дом 35
5.1.	Сведения о местоположении здания, сооружения, объекта незавершенного строительства (при отсутствии адреса) в структурированном в соответствии с федеральной информационной адресной системой виде	-
5.2.	Дополнительные сведения о местоположении	-
6.	Иные сведения	-

**3. Пояснения к сведениям об объекте недвижимости с кадастровым номером 70:06:0101002:1338 :**

1.	-

## Описание местоположения зданий, сооружений, объектов незавершенного строительства на земельном участке

**1. Сведения о характерных точках контура объекта недвижимости  
с кадастровым номером : 70:06:0101002:1163 :**

Система координат 70.2

Зона № 2

Обозначение характерных точек контура	Содержатся в Едином государственном реестре недвижимости			Определены в ходе выполнения комплексных кадастровых работ			Метод опреде ления коор динат	Формулы, примененные для расчета средней квадратической погрешности определения координат характерных точек (Mt), м, с подставленными в такие формулы значениями и итоговые (вычисленные) значения Mt, м
	Координаты, м		Ради ус, м	Координаты, м		Ради ус, м		
	X	Y	R	X	Y	R		
1	2	3	4	5	6	7	8	9
н1903О	-	-	-	639925.72	2429739.4 8	-	Метод спутниковых геодезически х измерений (определени й)	0.1
н1904О	-	-	-	639918.50	2429736.8 5	-	Метод спутниковых геодезически х измерений (определени й)	0.1
н1905О	-	-	-	639920.21	2429732.7 1	-	Метод спутниковых геодезически х измерений (определени й)	0.1
н1906О	-	-	-	639918.86	2429732.1 6	-	Метод спутниковых геодезически х измерений (определени й)	0.1
н1907О	-	-	-	639920.31	2429728.1 1	-	Метод спутниковых геодезически х измерений (определени й)	0.1
н1908О	-	-	-	639928.51	2429731.4 6	-	Метод спутниковых геодезически х измерений (определени й)	0.1
н1909О	-	-	-	639928.96	2429731.5 1	-	Метод спутниковых геодезически х измерений (определени й)	0.1
н1903О	-	-	-	639925.72	2429739.4 8	-	Метод спутниковых геодезически х измерений (определени й)	0.1

**2. Сведения о характеристиках объекта недвижимости с кадастровым номером : 70:06:0101002:1163 :**

<b>№ п/п</b>	<b>Наименование характеристики</b>	<b>Значение характеристики</b>
<b>1</b>	<b>2</b>	<b>3</b>
1.	Вид объекта недвижимости	здание
2.	Ранее присвоенный государственный учетный номер (инвентарный) здания, сооружения, объекта незавершенного строительства	-
3.	Кадастровый номер земельного участка (земельных участков), в границах которого (которых) расположены здание, сооружение, объект незавершенного строительства	70:06:0101002:11
4.	Уникальный учетный номер кадастрового квартала, в границах которого расположены здание, сооружение, объект незавершенного строительства	70:06:0101002
5.	Адрес здания, сооружения, объекта незавершенного строительства	Российская Федерация, Томская область, район Каргасокский, село Каргасок, улица Культурная, дом 39
5.1.	Сведения о местоположении здания, сооружения, объекта незавершенного строительства (при отсутствии адреса) в структурированном в соответствии с федеральной информационной адресной системой виде	-
5.2.	Дополнительные сведения о местоположении	-
6.	Иные сведения	-

**3. Пояснения к сведениям об объекте недвижимости с кадастровым номером 70:06:0101002:1163 :**

1.	-
----	---

## Описание местоположения зданий, сооружений, объектов незавершенного строительства на земельном участке

**1. Сведения о характерных точках контура объекта недвижимости с кадастровым номером : 70:06:0101002:1431 :**

Система координат 70.2

Зона № 2

Обозначение характерных точек контура	Содержатся в Едином государственном реестре недвижимости			Определены в ходе выполнения комплексных кадастровых работ			Метод определения координат	Формулы, примененные для расчета средней квадратической погрешности определения координат характерных точек (Mt), м, с подставленными в такие формулы значениями и итоговые (вычисленные) значения Mt, м
	Координаты, м		Радиус, м	Координаты, м		Радиус, м		
	X	Y	R	X	Y	R		
1	2	3	4	5	6	7	8	9
н19100	-	-	-	639932.89	2429701.42	-	Метод спутниковых геодезических измерений (определений)	0.1
н19110	-	-	-	639923.16	2429697.28	-	Метод спутниковых геодезических измерений (определений)	0.1
н19120	-	-	-	639928.41	2429685.41	-	Метод спутниковых геодезических измерений (определений)	0.1
н19130	-	-	-	639937.66	2429689.11	-	Метод спутниковых геодезических измерений (определений)	0.1
н19140	-	-	-	639937.96	2429689.11	-	Метод спутниковых геодезических измерений (определений)	0.1
н19100	-	-	-	639932.89	2429701.42	-	Метод спутниковых геодезических измерений (определений)	0.1

**2. Сведения о характеристиках объекта недвижимости с кадастровым номером : 70:06:0101002:1431 :**

№ п/п	Наименование характеристики	Значение характеристики
1	2	3
1.	Вид объекта недвижимости	здание
2.	Ранее присвоенный государственный учетный номер (инвентарный) здания, сооружения, объекта незавершенного строительства	-

**2. Сведения о характеристиках объекта недвижимости с кадастровым номером : 70:06:0101002:1431 :**

<b>№ п/п</b>	<b>Наименование характеристики</b>	<b>Значение характеристики</b>
<b>1</b>	<b>2</b>	<b>3</b>
3.	Кадастровый номер земельного участка (земельных участков), в границах которого (которых) расположены здание, сооружение, объект незавершенного строительства	70:06:0101002:476
4.	Уникальный учетный номер кадастрового квартала, в границах которого расположены здание, сооружение, объект незавершенного строительства	70:06:0101002
5.	Адрес здания, сооружения, объекта незавершенного строительства	Российская Федерация, Томская область, район Каргасокский, село Каргасок, улица Культурная, дом 41
5.1.	Сведения о местоположении здания, сооружения, объекта незавершенного строительства (при отсутствии адреса) в структурированном в соответствии с федеральной информационной адресной системой виде	-
5.2.	Дополнительные сведения о местоположении	-
6.	Иные сведения	-

**3. Пояснения к сведениям об объекте недвижимости с кадастровым номером 70:06:0101002:1431 :**

1.	-
----	---

## Описание местоположения зданий, сооружений, объектов незавершенного строительства на земельном участке

**1. Сведения о характерных точках контура объекта недвижимости с кадастровым номером : 70:06:0101002:1165 :**

Система координат 70.2

Зона № 2

Обозначение характерных точек контура	Содержатся в Едином государственном реестре недвижимости			Определены в ходе выполнения комплексных кадастровых работ			Метод определения координат	Формулы, примененные для расчета средней квадратической погрешности определения координат характерных точек (Mt), м, с подставленными в такие формулы значениями и итоговые (вычисленные) значения Mt, м
	Координаты, м		Радиус, м	Координаты, м		Радиус, м		
	X	Y	R	X	Y	R		
1	2	3	4	5	6	7	8	9
н19150	-	-	-	639945.91	2429667.51	-	Метод спутниковых геодезических измерений (определений)	0.1
н19160	-	-	-	639937.11	2429664.26	-	Метод спутниковых геодезических измерений (определений)	0.1
н19170	-	-	-	639943.01	2429649.86	-	Метод спутниковых геодезических измерений (определений)	0.1
н19180	-	-	-	639951.41	2429652.96	-	Метод спутниковых геодезических измерений (определений)	0.1
н19190	-	-	-	639951.76	2429653.11	-	Метод спутниковых геодезических измерений (определений)	0.1
н19150	-	-	-	639945.91	2429667.51	-	Метод спутниковых геодезических измерений (определений)	0.1

**2. Сведения о характеристиках объекта недвижимости с кадастровым номером : 70:06:0101002:1165 :**

№ п/п	Наименование характеристики	Значение характеристики
1	2	3
1.	Вид объекта недвижимости	здание
2.	Ранее присвоенный государственный учетный номер (инвентарный) здания, сооружения, объекта незавершенного строительства	-

**2. Сведения о характеристиках объекта недвижимости с кадастровым номером : 70:06:0101002:1165 :**

<b>№ п/п</b>	<b>Наименование характеристики</b>	<b>Значение характеристики</b>
<b>1</b>	<b>2</b>	<b>3</b>
3.	Кадастровый номер земельного участка (земельных участков), в границах которого (которых) расположены здание, сооружение, объект незавершенного строительства	70:06:0101002:776, 70:06:0101002:479
4.	Уникальный учетный номер кадастрового квартала, в границах которого расположены здание, сооружение, объект незавершенного строительства	70:06:0101002
5.	Адрес здания, сооружения, объекта незавершенного строительства	Российская Федерация, Томская область, район Каргасокский, село Каргасок, улица Культурная, дом 43
5.1.	Сведения о местоположении здания, сооружения, объекта незавершенного строительства (при отсутствии адреса) в структурированном в соответствии с федеральной информационной адресной системой виде	-
5.2.	Дополнительные сведения о местоположении	-
6.	Иные сведения	-

**3. Пояснения к сведениям об объекте недвижимости с кадастровым номером 70:06:0101002:1165 :**

1.	-
----	---

**Описание местоположения зданий, сооружений,  
объектов незавершенного строительства на земельном участке**

**1. Сведения о характерных точках контура объекта недвижимости  
с кадастровым номером : 70:06:0101002:1419 :**

Система координат 70.2

Зона № 2

Обозначение характерных точек контура	Содержатся в Едином государственном реестре недвижимости			Определены в ходе выполнения комплексных кадастровых работ			Метод опреде ления коор динат	Формулы, примененные для расчета средней квадратической погрешности определения координат характерных точек (Mt), м, с подставленными в такие формулы значениями и итоговые (вычисленные) значения Mt, м
	Координаты, м		Ради ус, м	Координаты, м		Ради ус, м		
	X	Y	R	X	Y	R		
1	2	3	4	5	6	7	8	9
н19200	-	-	-	639949.01	2429637.1 1	-	Метод спутниковых геодезически х измерений (определени й)	0.1
н19210	-	-	-	639936.56	2429631.2 1	-	Метод спутниковых геодезически х измерений (определени й)	0.1
н19220	-	-	-	639938.93	2429625.8 3	-	Метод спутниковых геодезически х измерений (определени й)	0.1
н19230	-	-	-	639938.29	2429625.5 1	-	Метод спутниковых геодезически х измерений (определени й)	0.1
н19240	-	-	-	639941.01	2429619.9 6	-	Метод спутниковых геодезически х измерений (определени й)	0.1
н19250	-	-	-	639954.31	2429625.7 6	-	Метод спутниковых геодезически х измерений (определени й)	0.1
н19200	-	-	-	639949.01	2429637.1 1	-	Метод спутниковых геодезически х измерений (определени й)	0.1



**2. Сведения о характеристиках объекта недвижимости с кадастровым номером : 70:06:0101002:1419 :**

<b>№ п/п</b>	<b>Наименование характеристики</b>	<b>Значение характеристики</b>
<b>1</b>	<b>2</b>	<b>3</b>
1.	Вид объекта недвижимости	здание
2.	Ранее присвоенный государственный учетный номер (инвентарный) здания, сооружения, объекта незавершенного строительства	-
3.	Кадастровый номер земельного участка (земельных участков), в границах которого (которых) расположены здание, сооружение, объект незавершенного строительства	70:06:0101002:481, 70:06:0101002:482
4.	Уникальный учетный номер кадастрового квартала, в границах которого расположены здание, сооружение, объект незавершенного строительства	70:06:0101002
5.	Адрес здания, сооружения, объекта незавершенного строительства	Российская Федерация, Томская область, район Каргасокский, село Каргасок, улица Культурная, дом 45
5.1.	Сведения о местоположении здания, сооружения, объекта незавершенного строительства (при отсутствии адреса) в структурированном в соответствии с федеральной информационной адресной системой виде	-
5.2.	Дополнительные сведения о местоположении	-
6.	Иные сведения	-

**3. Пояснения к сведениям об объекте недвижимости с кадастровым номером 70:06:0101002:1419 :**

1.	-
----	---

## Описание местоположения зданий, сооружений, объектов незавершенного строительства на земельном участке

**1. Сведения о характерных точках контура объекта недвижимости  
с кадастровым номером : 70:06:0101002:1152 :**

Система координат 70.2

Зона № 2

Обозначение характерных точек контура	Содержатся в Едином государственном реестре недвижимости			Определены в ходе выполнения комплексных кадастровых работ			Метод опреде ления коор динат	Формулы, примененные для расчета средней квадратической погрешности определения координат характерных точек (Mt), м, с подставленными в такие формулы значениями и итоговые (вычисленные) значения Mt, м
	Координаты, м		Ради ус, м	Координаты, м		Ради ус, м		
	X	Y	R	X	Y	R		
1	2	3	4	5	6	7	8	9
h1926O	-	-	-	639963.01	2429623.9 1	-	Метод спутниковых геодезически х измерений (определени й)	0.1
h1927O	-	-	-	639955.26	2429621.0 1	-	Метод спутниковых геодезически х измерений (определени й)	0.1
h1928O	-	-	-	639958.61	2429612.8 1	-	Метод спутниковых геодезически х измерений (определени й)	0.1
h1929O	-	-	-	639965.81	2429615.3 6	-	Метод спутниковых геодезически х измерений (определени й)	0.1
h1926O	-	-	-	639963.01	2429623.9 1	-	Метод спутниковых геодезически х измерений (определени й)	0.1

**2. Сведения о характеристиках объекта недвижимости  
с кадастровым номером : 70:06:0101002:1152 :**

№ п/п	Наименование характеристики	Значение характеристики
1	2	3
1.	Вид объекта недвижимости	здание
2.	Ранее присвоенный государственный учетный номер (инвентарный) здания, сооружения, объекта незавершенного строительства	-
3.	Кадастровый номер земельного участка (земельных участков), в границах которого (которых) расположены здание, сооружение, объект незавершенного строительства	70:06:0101002:550

**2. Сведения о характеристиках объекта недвижимости с кадастровым номером : 70:06:0101002:1152 :**

<b>№ п/п</b>	<b>Наименование характеристики</b>	<b>Значение характеристики</b>
<b>1</b>	<b>2</b>	<b>3</b>
4.	Уникальный учетный номер кадастрового квартала, в границах которого расположены здание, сооружение, объект незавершенного строительства	70:06:0101002
5.	Адрес здания, сооружения, объекта незавершенного строительства	Российская Федерация, Томская область, район Каргасокский, село Каргасок, улица Культурная, дом 47
5.1.	Сведения о местоположении здания, сооружения, объекта незавершенного строительства (при отсутствии адреса) в структурированном в соответствии с федеральной информационной адресной системой виде	-
5.2.	Дополнительные сведения о местоположении	-
6.	Иные сведения	-

**3. Пояснения к сведениям об объекте недвижимости с кадастровым номером 70:06:0101002:1152 :**

1.	-
----	---

## Описание местоположения зданий, сооружений, объектов незавершенного строительства на земельном участке

**1. Сведения о характерных точках контура объекта недвижимости с кадастровым номером : 70:06:0101002:1161 :**

Система координат 70.2

Зона № 2

Обозначение характерных точек контура	Содержатся в Едином государственном реестре недвижимости			Определены в ходе выполнения комплексных кадастровых работ			Метод определения координат	Формулы, примененные для расчета средней квадратической погрешности определения координат характерных точек (Mt), м, с подставленными в такие формулы значениями и итоговые (вычисленные) значения Mt, м
	Координаты, м		Радиус, м	Координаты, м		Радиус, м		
	X	Y	R	X	Y	R		
1	2	3	4	5	6	7	8	9
н19300	-	-	-	639971.76	2429601.86	-	Метод спутниковых геодезических измерений (определений)	0.1
н19310	-	-	-	639963.41	2429597.81	-	Метод спутниковых геодезических измерений (определений)	0.1
н19320	-	-	-	639968.61	2429586.36	-	Метод спутниковых геодезических измерений (определений)	0.1
н19330	-	-	-	639976.76	2429590.06	-	Метод спутниковых геодезических измерений (определений)	0.1
н19340	-	-	-	639976.91	2429590.16	-	Метод спутниковых геодезических измерений (определений)	0.1
н19300	-	-	-	639971.76	2429601.86	-	Метод спутниковых геодезических измерений (определений)	0.1

**2. Сведения о характеристиках объекта недвижимости с кадастровым номером : 70:06:0101002:1161 :**

№ п/п	Наименование характеристики	Значение характеристики
1	2	3
1.	Вид объекта недвижимости	здание
2.	Ранее присвоенный государственный учетный номер (инвентарный) здания, сооружения, объекта незавершенного строительства	-

**2. Сведения о характеристиках объекта недвижимости с кадастровым номером : 70:06:0101002:1161 :**

<b>№ п/п</b>	<b>Наименование характеристики</b>	<b>Значение характеристики</b>
<b>1</b>	<b>2</b>	<b>3</b>
3.	Кадастровый номер земельного участка (земельных участков), в границах которого (которых) расположены здание, сооружение, объект незавершенного строительства	70:06:0101002:780
4.	Уникальный учетный номер кадастрового квартала, в границах которого расположены здание, сооружение, объект незавершенного строительства	70:06:0101002
5.	Адрес здания, сооружения, объекта незавершенного строительства	Российская Федерация, Томская область, район Каргасокский, село Каргасок, улица Культурная, дом 49
5.1.	Сведения о местоположении здания, сооружения, объекта незавершенного строительства (при отсутствии адреса) в структурированном в соответствии с федеральной информационной адресной системой виде	-
5.2.	Дополнительные сведения о местоположении	-
6.	Иные сведения	-

**3. Пояснения к сведениям об объекте недвижимости с кадастровым номером 70:06:0101002:1161 :**

1.	-
----	---

## Описание местоположения зданий, сооружений, объектов незавершенного строительства на земельном участке

**1. Сведения о характерных точках контура объекта недвижимости с кадастровым номером : 70:06:0101002:1166 :**

Система координат 70.2

Зона № 2

Обозначение характерных точек контура	Содержатся в Едином государственном реестре недвижимости			Определены в ходе выполнения комплексных кадастровых работ			Метод определения координат	Формулы, примененные для расчета средней квадратической погрешности определения координат характерных точек (Mt), м, с подставленными в такие формулы значениями и итоговые (вычисленные) значения Mt, м
	Координаты, м		Радиус, м	Координаты, м		Радиус, м		
	X	Y	R	X	Y	R		
1	2	3	4	5	6	7	8	9
н19350	-	-	-	639981.76	2429576.44	-	Метод спутниковых геодезических измерений (определений)	0.1
н19360	-	-	-	639974.26	2429573.04	-	Метод спутниковых геодезических измерений (определений)	0.1
н19370	-	-	-	639978.50	2429563.09	-	Метод спутниковых геодезических измерений (определений)	0.1
н19380	-	-	-	639985.71	2429566.44	-	Метод спутниковых геодезических измерений (определений)	0.1
н19390	-	-	-	639985.71	2429566.49	-	Метод спутниковых геодезических измерений (определений)	0.1
н19350	-	-	-	639981.76	2429576.44	-	Метод спутниковых геодезических измерений (определений)	0.1

**2. Сведения о характеристиках объекта недвижимости с кадастровым номером : 70:06:0101002:1166 :**

№ п/п	Наименование характеристики	Значение характеристики
1	2	3
1.	Вид объекта недвижимости	здание
2.	Ранее присвоенный государственный учетный номер (инвентарный) здания, сооружения, объекта незавершенного строительства	-

**2. Сведения о характеристиках объекта недвижимости с кадастровым номером : 70:06:0101002:1166 :**

<b>№ п/п</b>	<b>Наименование характеристики</b>	<b>Значение характеристики</b>
<b>1</b>	<b>2</b>	<b>3</b>
3.	Кадастровый номер земельного участка (земельных участков), в границах которого (которых) расположены здание, сооружение, объект незавершенного строительства	70:06:0101002:487
4.	Уникальный учетный номер кадастрового квартала, в границах которого расположены здание, сооружение, объект незавершенного строительства	70:06:0101002
5.	Адрес здания, сооружения, объекта незавершенного строительства	Российская Федерация, Томская область, район Каргасокский, село Каргасок, улица Культурная, дом 51
5.1.	Сведения о местоположении здания, сооружения, объекта незавершенного строительства (при отсутствии адреса) в структурированном в соответствии с федеральной информационной адресной системой виде	-
5.2.	Дополнительные сведения о местоположении	-
6.	Иные сведения	-

**3. Пояснения к сведениям об объекте недвижимости с кадастровым номером 70:06:0101002:1166 :**

1.	-
----	---

**Описание местоположения зданий, сооружений,  
объектов незавершенного строительства на земельном участке**

**1. Сведения о характерных точках контура объекта недвижимости  
с кадастровым номером : 70:06:0101002:1154 :**

Система координат 70.2

Зона № 2

Обозначение характерных точек контура	Содержатся в Едином государственном реестре недвижимости			Определены в ходе выполнения комплексных кадастровых работ			Метод опреде ления коор динат	Формулы, примененные для расчета средней квадратической погрешности определения координат характерных точек (Mt), м, с подставленными в такие формулы значениями и итоговые (вычисленные) значения Mt, м
	Координаты, м		Ради ус, м	Координаты, м		Ради ус, м		
	X	Y	R	X	Y	R		
<b>1</b>	<b>2</b>	<b>3</b>	<b>4</b>	<b>5</b>	<b>6</b>	<b>7</b>	<b>8</b>	<b>9</b>
н19400	-	-	-	639982.36	2429550.6 9	-	Метод спутниковых геодезически х измерений (определени й)	0.1
н19410	-	-	-	639973.76	2429547.6 4	-	Метод спутниковых геодезически х измерений (определени й)	0.1
н19420	-	-	-	639976.86	2429537.8 9	-	Метод спутниковых геодезически х измерений (определени й)	0.1
н19430	-	-	-	639985.91	2429540.9 9	-	Метод спутниковых геодезически х измерений (определени й)	0.1
н19400	-	-	-	639982.36	2429550.6 9	-	Метод спутниковых геодезически х измерений (определени й)	0.1

**2. Сведения о характеристиках объекта недвижимости  
с кадастровым номером : 70:06:0101002:1154 :**

№ п/п	Наименование характеристики	Значение характеристики
<b>1</b>	<b>2</b>	<b>3</b>
1.	Вид объекта недвижимости	здание
2.	Ранее присвоенный государственный учетный номер (инвентарный) здания, сооружения, объекта незавершенного строительства	-
3.	Кадастровый номер земельного участка (земельных участков), в границах которого (которых) расположены здание, сооружение, объект незавершенного строительства	70:06:0101002:488



**2. Сведения о характеристиках объекта недвижимости с кадастровым номером : 70:06:0101002:1154 :**

№ п/п	Наименование характеристики	Значение характеристики
1	2	3
4.	Уникальный учетный номер кадастрового квартала, в границах которого расположены здание, сооружение, объект незавершенного строительства	70:06:0101002
5.	Адрес здания, сооружения, объекта незавершенного строительства	Российская Федерация, Томская область, район Каргасокский, село Каргасок, улица Культурная, дом 53
5.1.	Сведения о местоположении здания, сооружения, объекта незавершенного строительства (при отсутствии адреса) в структурированном в соответствии с федеральной информационной адресной системой виде	-
5.2.	Дополнительные сведения о местоположении	-
6.	Иные сведения	-

**3. Пояснения к сведениям об объекте недвижимости с кадастровым номером 70:06:0101002:1154 :**

1.	-
----	---

**Описание местоположения зданий, сооружений,  
объектов незавершенного строительства на земельном участке**

**1. Сведения о характерных точках контура объекта недвижимости  
с кадастровым номером : 70:06:0101002:1156 :**

Система координат 70.2

Зона № 2

Обозначение характерных точек контура	Содержатся в Едином государственном реестре недвижимости			Определены в ходе выполнения комплексных кадастровых работ			Метод опреде ления коор динат	Формулы, примененные для расчета средней квадратической погрешности определения координат характерных точек (Mt), м, с подставленными в такие формулы значениями и итоговые (вычисленные) значения Mt, м
	Координаты, м		Ради ус, м	Координаты, м		Ради ус, м		
	X	Y	R	X	Y	R		
<b>1</b>	<b>2</b>	<b>3</b>	<b>4</b>	<b>5</b>	<b>6</b>	<b>7</b>	<b>8</b>	<b>9</b>
н1944О	-	-	-	640005.77	2429520.5 4	-	Метод спутниковых геодезически х измерений (определени й)	0.1
н1945О	-	-	-	640002.09	2429530.2 2	-	Метод спутниковых геодезически х измерений (определени й)	0.1
н1946О	-	-	-	639989.33	2429525.0 8	-	Метод спутниковых геодезически х измерений (определени й)	0.1
н1947О	-	-	-	639992.77	2429515.5 8	-	Метод спутниковых геодезически х измерений (определени й)	0.1
н1944О	-	-	-	640005.77	2429520.5 4	-	Метод спутниковых геодезически х измерений (определени й)	0.1

**2. Сведения о характеристиках объекта недвижимости  
с кадастровым номером : 70:06:0101002:1156 :**

№ п/п	Наименование характеристики	Значение характеристики
<b>1</b>	<b>2</b>	<b>3</b>
1.	Вид объекта недвижимости	здание
2.	Ранее присвоенный государственный учетный номер (инвентарный) здания, сооружения, объекта незавершенного строительства	-
3.	Кадастровый номер земельного участка (земельных участков), в границах которого (которых) расположены здание, сооружение, объект незавершенного строительства	70:06:0101002:792

**2. Сведения о характеристиках объекта недвижимости с кадастровым номером : 70:06:0101002:1156 :**

№ п/п	Наименование характеристики	Значение характеристики
1	2	3
4.	Уникальный учетный номер кадастрового квартала, в границах которого расположены здание, сооружение, объект незавершенного строительства	70:06:0101002
5.	Адрес здания, сооружения, объекта незавершенного строительства	Российская Федерация, Томская область, район Каргасокский, село Каргасок, улица Культурная, дом 55
5.1.	Сведения о местоположении здания, сооружения, объекта незавершенного строительства (при отсутствии адреса) в структурированном в соответствии с федеральной информационной адресной системой виде	-
5.2.	Дополнительные сведения о местоположении	-
6.	Иные сведения	-

**3. Пояснения к сведениям об объекте недвижимости с кадастровым номером 70:06:0101002:1156 :**

1.	-
----	---

## Описание местоположения зданий, сооружений, объектов незавершенного строительства на земельном участке

**1. Сведения о характерных точках контура объекта недвижимости  
с кадастровым номером : 70:06:0101002:1149 :**

Система координат 70.2

Зона № 2

Обозначение характерных точек контура	Содержатся в Едином государственном реестре недвижимости			Определены в ходе выполнения комплексных кадастровых работ			Метод опреде ления коор динат	Формулы, примененные для расчета средней квадратической погрешности определения координат характерных точек (Mt), м, с подставленными в такие формулы значениями и итоговые (вычисленные) значения Mt, м
	Координаты, м		Ради ус, м	Координаты, м		Ради ус, м		
	X	Y	R	X	Y	R		
1	2	3	4	5	6	7	8	9
н19480	-	-	-	640009.39	2429511.2 2	-	Метод спутниковых геодезически х измерений (определени й)	0.1
н19490	-	-	-	639997.39	2429506.5 7	-	Метод спутниковых геодезически х измерений (определени й)	0.1
н19500	-	-	-	639998.69	2429502.2 7	-	Метод спутниковых геодезически х измерений (определени й)	0.1
н19510	-	-	-	640002.44	2429503.6 2	-	Метод спутниковых геодезически х измерений (определени й)	0.1
н19520	-	-	-	640003.99	2429500.3 7	-	Метод спутниковых геодезически х измерений (определени й)	0.1
н19530	-	-	-	639999.19	2429498.3 2	-	Метод спутниковых геодезически х измерений (определени й)	0.1
н19540	-	-	-	640001.49	2429491.7 7	-	Метод спутниковых геодезически х измерений (определени й)	0.1
н19550	-	-	-	640014.74	2429496.4 7	-	Метод спутниковых геодезически х измерений (определени й)	0.1

**1. Сведения о характерных точках контура объекта недвижимости с кадастровым номером : 70:06:0101002:1149 :**

Система координат 70.2

Зона № 2

Обозначение характерных точек контура	Содержатся в Едином государственном реестре недвижимости			Определены в ходе выполнения комплексных кадастровых работ			Метод определения координат	Формулы, примененные для расчета средней квадратической погрешности определения координат характерных точек (Mt), м, с подставленными в такие формулы значениями и итоговые (вычисленные) значения Mt, м
	Координаты, м		Радиус, м	Координаты, м		Радиус, м		
	X	Y	R	X	Y	R		
1	2	3	4	5	6	7	8	9
н19480	-	-	-	640009.39	2429511.22	-	Метод спутниковых геодезических измерений (определений)	0.1

**2. Сведения о характеристиках объекта недвижимости с кадастровым номером : 70:06:0101002:1149 :**

№ п/п	Наименование характеристики	Значение характеристики
1	2	3
1.	Вид объекта недвижимости	здание
2.	Ранее присвоенный государственный учетный номер (инвентарный) здания, сооружения, объекта незавершенного строительства	-
3.	Кадастровый номер земельного участка (земельных участков), в границах которого (которых) расположены здание, сооружение, объект незавершенного строительства	70:06:0101002:2614
4.	Уникальный учетный номер кадастрового квартала, в границах которого расположены здание, сооружение, объект незавершенного строительства	70:06:0101002
5.	Адрес здания, сооружения, объекта незавершенного строительства	Российская Федерация, Томская область, район Каргасокский, село Каргасок, улица Культурная, дом 57
5.1.	Сведения о местоположении здания, сооружения, объекта незавершенного строительства (при отсутствии адреса) в структурированном в соответствии с федеральной информационной адресной системой виде	-
5.2.	Дополнительные сведения о местоположении	-
6.	Иные сведения	-

**3. Пояснения к сведениям об объекте недвижимости с кадастровым номером 70:06:0101002:1149 :**

1.	-
----	---

## Описание местоположения зданий, сооружений, объектов незавершенного строительства на земельном участке

**1. Сведения о характерных точках контура объекта недвижимости с кадастровым номером : 70:06:0101002:1427 :**

Система координат 70.2

Зона № 2

Обозначение характерных точек контура	Содержатся в Едином государственном реестре недвижимости			Определены в ходе выполнения комплексных кадастровых работ			Метод определения координат	Формулы, примененные для расчета средней квадратической погрешности определения координат характерных точек (Mt), м, с подставленными в такие формулы значениями и итоговые (вычисленные) значения Mt, м
	Координаты, м		Радиус, м	Координаты, м		Радиус, м		
	X	Y	R	X	Y	R		
1	2	3	4	5	6	7	8	9
н1956О	-	-	-	640022.59	2429466.43	-	Метод спутниковых геодезических измерений (определений)	0.1
н1957О	-	-	-	640019.54	2429470.07	-	Метод спутниковых геодезических измерений (определений)	0.1
н1958О	-	-	-	640011.14	2429465.32	-	Метод спутниковых геодезических измерений (определений)	0.1
н1959О	-	-	-	640013.52	2429461.54	-	Метод спутниковых геодезических измерений (определений)	0.1
н1960О	-	-	-	640015.90	2429461.62	-	Метод спутниковых геодезических измерений (определений)	0.1
н1956О	-	-	-	640022.59	2429466.43	-	Метод спутниковых геодезических измерений (определений)	0.1

**2. Сведения о характеристиках объекта недвижимости с кадастровым номером : 70:06:0101002:1427 :**

№ п/п	Наименование характеристики	Значение характеристики
1	2	3
1.	Вид объекта недвижимости	здание
2.	Ранее присвоенный государственный учетный номер (инвентарный) здания, сооружения, объекта незавершенного строительства	-

**2. Сведения о характеристиках объекта недвижимости с кадастровым номером : 70:06:0101002:1427 :**

№ п/п	Наименование характеристики	Значение характеристики
1	2	3
3.	Кадастровый номер земельного участка (земельных участков), в границах которого (которых) расположены здание, сооружение, объект незавершенного строительства	70:06:0101002:495
4.	Уникальный учетный номер кадастрового квартала, в границах которого расположены здание, сооружение, объект незавершенного строительства	70:06:0101002
5.	Адрес здания, сооружения, объекта незавершенного строительства	Российская Федерация, Томская область, район Каргасокский, село Каргасок, улица Культурная, дом 59
5.1.	Сведения о местоположении здания, сооружения, объекта незавершенного строительства (при отсутствии адреса) в структурированном в соответствии с федеральной информационной адресной системой виде	-
5.2.	Дополнительные сведения о местоположении	-
6.	Иные сведения	-

**3. Пояснения к сведениям об объекте недвижимости с кадастровым номером 70:06:0101002:1427 :**

1.	-
----	---

**Описание местоположения зданий, сооружений,  
объектов незавершенного строительства на земельном участке**

**1. Сведения о характерных точках контура объекта недвижимости  
с кадастровым номером : 70:06:0101002:1554 :**

Система координат 70.2

Зона № 2

Обозначение характерных точек контура	Содержатся в Едином государственном реестре недвижимости			Определены в ходе выполнения комплексных кадастровых работ			Метод опреде ления коор динат	Формулы, примененные для расчета средней квадратической погрешности определения координат характерных точек (Mt), м, с подставленными в такие формулы значениями и итоговые (вычисленные) значения Mt, м
	Координаты, м		Ради ус, м	Координаты, м		Ради ус, м		
	X	Y	R	X	Y	R		
<b>1</b>	<b>2</b>	<b>3</b>	<b>4</b>	<b>5</b>	<b>6</b>	<b>7</b>	<b>8</b>	<b>9</b>
н1961О	-	-	-	640290.29	2429019.7 2	-	Метод спутниковых геодезически х измерений (определени й)	0.1
н1962О	-	-	-	640279.14	2429016.2 7	-	Метод спутниковых геодезически х измерений (определени й)	0.1
н1963О	-	-	-	640282.69	2429005.6 2	-	Метод спутниковых геодезически х измерений (определени й)	0.1
н1964О	-	-	-	640293.54	2429008.9 2	-	Метод спутниковых геодезически х измерений (определени й)	0.1
н1965О	-	-	-	640293.94	2429009.0 7	-	Метод спутниковых геодезически х измерений (определени й)	0.1
н1961О	-	-	-	640290.29	2429019.7 2	-	Метод спутниковых геодезически х измерений (определени й)	0.1

**2. Сведения о характеристиках объекта недвижимости  
с кадастровым номером : 70:06:0101002:1554 :**

№ п/п	Наименование характеристики	Значение характеристики
<b>1</b>	<b>2</b>	<b>3</b>
1.	Вид объекта недвижимости	здание
2.	Ранее присвоенный государственный учетный номер (инвентарный) здания, сооружения, объекта незавершенного строительства	-



**2. Сведения о характеристиках объекта недвижимости с кадастровым номером : 70:06:0101002:1554 :**

№ п/п	Наименование характеристики	Значение характеристики
1	2	3
3.	Кадастровый номер земельного участка (земельных участков), в границах которого (которых) расположены здание, сооружение, объект незавершенного строительства	70:06:0101002:887
4.	Уникальный учетный номер кадастрового квартала, в границах которого расположены здание, сооружение, объект незавершенного строительства	70:06:0101002
5.	Адрес здания, сооружения, объекта незавершенного строительства	Российская Федерация, Томская область, район Каргасокский, село Каргасок, улица Культурная, дом 61
5.1.	Сведения о местоположении здания, сооружения, объекта незавершенного строительства (при отсутствии адреса) в структурированном в соответствии с федеральной информационной адресной системой виде	-
5.2.	Дополнительные сведения о местоположении	-
6.	Иные сведения	-

**3. Пояснения к сведениям об объекте недвижимости с кадастровым номером 70:06:0101002:1554 :**

1.	-
----	---

**Описание местоположения зданий, сооружений,  
объектов незавершенного строительства на земельном участке**

**1. Сведения о характерных точках контура объекта недвижимости  
с кадастровым номером : 70:06:0101002:1433 :**

Система координат 70.2

Зона № 2

Обозначение характерных точек контура	Содержатся в Едином государственном реестре недвижимости			Определены в ходе выполнения комплексных кадастровых работ			Метод опреде ления коор динат	Формулы, примененные для расчета средней квадратической погрешности определения координат характерных точек (Mt), м, с подставленными в такие формулы значениями и итоговые (вычисленные) значения Mt, м
	Координаты, м		Ради ус, м	Координаты, м		Ради ус, м		
	X	Y	R	X	Y	R		
<b>1</b>	<b>2</b>	<b>3</b>	<b>4</b>	<b>5</b>	<b>6</b>	<b>7</b>	<b>8</b>	<b>9</b>
н1966О	-	-	-	640298.74	2428997.7 2	-	Метод спутниковых геодезически х измерений (определени й)	0.1
н1967О	-	-	-	640287.79	2428993.9 2	-	Метод спутниковых геодезически х измерений (определени й)	0.1
н1968О	-	-	-	640292.39	2428979.3 7	-	Метод спутниковых геодезически х измерений (определени й)	0.1
н1969О	-	-	-	640303.64	2428983.1 7	-	Метод спутниковых геодезически х измерений (определени й)	0.1
н1970О	-	-	-	640303.64	2428983.2 2	-	Метод спутниковых геодезически х измерений (определени й)	0.1
н1966О	-	-	-	640298.74	2428997.7 2	-	Метод спутниковых геодезически х измерений (определени й)	0.1

**2. Сведения о характеристиках объекта недвижимости  
с кадастровым номером : 70:06:0101002:1433 :**

№ п/п	Наименование характеристики	Значение характеристики
<b>1</b>	<b>2</b>	<b>3</b>
1.	Вид объекта недвижимости	здание
2.	Ранее присвоенный государственный учетный номер (инвентарный) здания, сооружения, объекта незавершенного строительства	-

**2. Сведения о характеристиках объекта недвижимости с кадастровым номером : 70:06:0101002:1433 :**

<b>№ п/п</b>	<b>Наименование характеристики</b>	<b>Значение характеристики</b>
<b>1</b>	<b>2</b>	<b>3</b>
3.	Кадастровый номер земельного участка (земельных участков), в границах которого (которых) расположены здание, сооружение, объект незавершенного строительства	70:06:0101002:771
4.	Уникальный учетный номер кадастрового квартала, в границах которого расположены здание, сооружение, объект незавершенного строительства	70:06:0101002
5.	Адрес здания, сооружения, объекта незавершенного строительства	Российская Федерация, Томская область, район Каргасокский, село Каргасок, улица Культурная, дом 63
5.1.	Сведения о местоположении здания, сооружения, объекта незавершенного строительства (при отсутствии адреса) в структурированном в соответствии с федеральной информационной адресной системой виде	-
5.2.	Дополнительные сведения о местоположении	-
6.	Иные сведения	-

**3. Пояснения к сведениям об объекте недвижимости с кадастровым номером 70:06:0101002:1433 :**

1.	-
----	---

**Описание местоположения зданий, сооружений,  
объектов незавершенного строительства на земельном участке**

**1. Сведения о характерных точках контура объекта недвижимости  
с кадастровым номером : 70:06:0101002:1143 :**

Система координат 70.2

Зона № 2

Обозначение характерных точек контура	Содержатся в Едином государственном реестре недвижимости			Определены в ходе выполнения комплексных кадастровых работ			Метод опреде ления коор динат	Формулы, примененные для расчета средней квадратической погрешности определения координат характерных точек (Mt), м, с подставленными в такие формулы значениями и итоговые (вычисленные) значения Mt, м
	Координаты, м		Ради ус, м	Координаты, м		Ради ус, м		
	X	Y	R	X	Y	R		
<b>1</b>	<b>2</b>	<b>3</b>	<b>4</b>	<b>5</b>	<b>6</b>	<b>7</b>	<b>8</b>	<b>9</b>
н1971О	-	-	-	640314.19	2428947.7 2	-	Метод спутниковых геодезически х измерений (определени й)	0.1
н1972О	-	-	-	640306.69	2428945.6 7	-	Метод спутниковых геодезически х измерений (определени й)	0.1
н1973О	-	-	-	640309.69	2428936.7 7	-	Метод спутниковых геодезически х измерений (определени й)	0.1
н1974О	-	-	-	640316.94	2428938.8 7	-	Метод спутниковых геодезически х измерений (определени й)	0.1
н1975О	-	-	-	640316.94	2428938.9 2	-	Метод спутниковых геодезически х измерений (определени й)	0.1
н1971О	-	-	-	640314.19	2428947.7 2	-	Метод спутниковых геодезически х измерений (определени й)	0.1

**2. Сведения о характеристиках объекта недвижимости  
с кадастровым номером : 70:06:0101002:1143 :**

№ п/п	Наименование характеристики	Значение характеристики
<b>1</b>	<b>2</b>	<b>3</b>
1.	Вид объекта недвижимости	здание
2.	Ранее присвоенный государственный учетный номер (инвентарный) здания, сооружения, объекта незавершенного строительства	-

**2. Сведения о характеристиках объекта недвижимости с кадастровым номером : 70:06:0101002:1143 :**

<b>№ п/п</b>	<b>Наименование характеристики</b>	<b>Значение характеристики</b>
<b>1</b>	<b>2</b>	<b>3</b>
3.	Кадастровый номер земельного участка (земельных участков), в границах которого (которых) расположены здание, сооружение, объект незавершенного строительства	70:06:0101002:90
4.	Уникальный учетный номер кадастрового квартала, в границах которого расположены здание, сооружение, объект незавершенного строительства	70:06:0101002
5.	Адрес здания, сооружения, объекта незавершенного строительства	Российская Федерация, Томская область, район Каргасокский, село Каргасок, улица Культурная, дом 65
5.1.	Сведения о местоположении здания, сооружения, объекта незавершенного строительства (при отсутствии адреса) в структурированном в соответствии с федеральной информационной адресной системой виде	-
5.2.	Дополнительные сведения о местоположении	-
6.	Иные сведения	-

**3. Пояснения к сведениям об объекте недвижимости с кадастровым номером 70:06:0101002:1143 :**

1.	-
----	---

## Описание местоположения зданий, сооружений, объектов незавершенного строительства на земельном участке

**1. Сведения о характерных точках контура объекта недвижимости с кадастровым номером : 70:06:0101002:1142 :**

Система координат 70.2

Зона № 2

Обозначение характерных точек контура	Содержатся в Едином государственном реестре недвижимости			Определены в ходе выполнения комплексных кадастровых работ			Метод определения координат	Формулы, примененные для расчета средней квадратической погрешности определения координат характерных точек (Mt), м, с подставленными в такие формулы значениями и итоговые (вычисленные) значения Mt, м
	Координаты, м		Радиус, м	Координаты, м		Радиус, м		
	X	Y	R	X	Y	R		
1	2	3	4	5	6	7	8	9
н1976О	-	-	-	640322.94	2428921.77	-	Метод спутниковых геодезических измерений (определений)	0.1
н1977О	-	-	-	640314.09	2428919.87	-	Метод спутниковых геодезических измерений (определений)	0.1
н1978О	-	-	-	640315.49	2428912.42	-	Метод спутниковых геодезических измерений (определений)	0.1
н1979О	-	-	-	640324.64	2428914.27	-	Метод спутниковых геодезических измерений (определений)	0.1
н1980О	-	-	-	640324.69	2428914.27	-	Метод спутниковых геодезических измерений (определений)	0.1
н1976О	-	-	-	640322.94	2428921.77	-	Метод спутниковых геодезических измерений (определений)	0.1

**2. Сведения о характеристиках объекта недвижимости с кадастровым номером : 70:06:0101002:1142 :**

№ п/п	Наименование характеристики	Значение характеристики
1	2	3
1.	Вид объекта недвижимости	здание
2.	Ранее присвоенный государственный учетный номер (инвентарный) здания, сооружения, объекта незавершенного строительства	-

**2. Сведения о характеристиках объекта недвижимости с кадастровым номером : 70:06:0101002:1142 :**

<b>№ п/п</b>	<b>Наименование характеристики</b>	<b>Значение характеристики</b>
<b>1</b>	<b>2</b>	<b>3</b>
3.	Кадастровый номер земельного участка (земельных участков), в границах которого (которых) расположены здание, сооружение, объект незавершенного строительства	-
4.	Уникальный учетный номер кадастрового квартала, в границах которого расположены здание, сооружение, объект незавершенного строительства	70:06:0101002
5.	Адрес здания, сооружения, объекта незавершенного строительства	Российская Федерация, Томская область, район Каргасокский, село Каргасок, улица Культурная, дом 67
5.1.	Сведения о местоположении здания, сооружения, объекта незавершенного строительства (при отсутствии адреса) в структурированном в соответствии с федеральной информационной адресной системой виде	-
5.2.	Дополнительные сведения о местоположении	-
6.	Иные сведения	-

**3. Пояснения к сведениям об объекте недвижимости с кадастровым номером 70:06:0101002:1142 :**

1.	-
----	---

**Описание местоположения зданий, сооружений,  
объектов незавершенного строительства на земельном участке**

**1. Сведения о характерных точках контура объекта недвижимости  
с кадастровым номером : 70:06:0101002:1418 :**

Система координат 70.2

Зона № 2

Обозначение характерных точек контура	Содержатся в Едином государственном реестре недвижимости			Определены в ходе выполнения комплексных кадастровых работ			Метод опреде ления коор динат	Формулы, примененные для расчета средней квадратической погрешности определения координат характерных точек (Mt), м, с подставленными в такие формулы значениями и итоговые (вычисленные) значения Mt, м
	Координаты, м		Ради ус, м	Координаты, м		Ради ус, м		
	X	Y	R	X	Y	R		
<b>1</b>	<b>2</b>	<b>3</b>	<b>4</b>	<b>5</b>	<b>6</b>	<b>7</b>	<b>8</b>	<b>9</b>
н1981О	-	-	-	640329.14	2428898.8 2	-	Метод спутниковых геодезически х измерений (определени й)	0.1
н1982О	-	-	-	640318.24	2428895.5 2	-	Метод спутниковых геодезически х измерений (определени й)	0.1
н1983О	-	-	-	640323.09	2428879.5 7	-	Метод спутниковых геодезически х измерений (определени й)	0.1
н1984О	-	-	-	640334.19	2428883.1 7	-	Метод спутниковых геодезически х измерений (определени й)	0.1
н1981О	-	-	-	640329.14	2428898.8 2	-	Метод спутниковых геодезически х измерений (определени й)	0.1

**2. Сведения о характеристиках объекта недвижимости  
с кадастровым номером : 70:06:0101002:1418 :**

№ п/п	Наименование характеристики	Значение характеристики
<b>1</b>	<b>2</b>	<b>3</b>
1.	Вид объекта недвижимости	здание
2.	Ранее присвоенный государственный учетный номер (инвентарный) здания, сооружения, объекта незавершенного строительства	-
3.	Кадастровый номер земельного участка (земельных участков), в границах которого (которых) расположены здание, сооружение, объект незавершенного строительства	70:06:0101002:511



**2. Сведения о характеристиках объекта недвижимости с кадастровым номером : 70:06:0101002:1418 :**

№ п/п	Наименование характеристики	Значение характеристики
1	2	3
4.	Уникальный учетный номер кадастрового квартала, в границах которого расположены здание, сооружение, объект незавершенного строительства	70:06:0101002
5.	Адрес здания, сооружения, объекта незавершенного строительства	Российская Федерация, Томская область, район Каргасокский, село Каргасок, улица Культурная, дом 69
5.1.	Сведения о местоположении здания, сооружения, объекта незавершенного строительства (при отсутствии адреса) в структурированном в соответствии с федеральной информационной адресной системой виде	-
5.2.	Дополнительные сведения о местоположении	-
6.	Иные сведения	-

**3. Пояснения к сведениям об объекте недвижимости с кадастровым номером 70:06:0101002:1418 :**

1.	-
----	---

## Описание местоположения зданий, сооружений, объектов незавершенного строительства на земельном участке

**1. Сведения о характерных точках контура объекта недвижимости с кадастровым номером : 70:06:0101002:1424 :**

Система координат 70.2

Зона № 2

Обозначение характерных точек контура	Содержатся в Едином государственном реестре недвижимости			Определены в ходе выполнения комплексных кадастровых работ			Метод определения координат	Формулы, примененные для расчета средней квадратической погрешности определения координат характерных точек (Mt), м, с подставленными в такие формулы значениями и итоговые (вычисленные) значения Mt, м
	Координаты, м		Радиус, м	Координаты, м		Радиус, м		
	X	Y	R	X	Y	R		
1	2	3	4	5	6	7	8	9
н19850	-	-	-	640353.29	2428843.82	-	Метод спутниковых геодезических измерений (определений)	0.1
н19860	-	-	-	640344.44	2428840.87	-	Метод спутниковых геодезических измерений (определений)	0.1
н19870	-	-	-	640348.59	2428830.97	-	Метод спутниковых геодезических измерений (определений)	0.1
н19880	-	-	-	640356.89	2428834.17	-	Метод спутниковых геодезических измерений (определений)	0.1
н19890	-	-	-	640356.94	2428834.17	-	Метод спутниковых геодезических измерений (определений)	0.1
н19850	-	-	-	640353.29	2428843.82	-	Метод спутниковых геодезических измерений (определений)	0.1

**2. Сведения о характеристиках объекта недвижимости с кадастровым номером : 70:06:0101002:1424 :**

№ п/п	Наименование характеристики	Значение характеристики
1	2	3
1.	Вид объекта недвижимости	здание
2.	Ранее присвоенный государственный учетный номер (инвентарный) здания, сооружения, объекта незавершенного строительства	-

**2. Сведения о характеристиках объекта недвижимости с кадастровым номером : 70:06:0101002:1424 :**

<b>№ п/п</b>	<b>Наименование характеристики</b>	<b>Значение характеристики</b>
<b>1</b>	<b>2</b>	<b>3</b>
3.	Кадастровый номер земельного участка (земельных участков), в границах которого (которых) расположены здание, сооружение, объект незавершенного строительства	70:06:0101002:527
4.	Уникальный учетный номер кадастрового квартала, в границах которого расположены здание, сооружение, объект незавершенного строительства	70:06:0101002
5.	Адрес здания, сооружения, объекта незавершенного строительства	Российская Федерация, Томская область, район Каргасокский, село Каргасок, улица Культурная, дом 75
5.1.	Сведения о местоположении здания, сооружения, объекта незавершенного строительства (при отсутствии адреса) в структурированном в соответствии с федеральной информационной адресной системой виде	-
5.2.	Дополнительные сведения о местоположении	-
6.	Иные сведения	-

**3. Пояснения к сведениям об объекте недвижимости с кадастровым номером 70:06:0101002:1424 :**

1.	-
----	---

## Описание местоположения зданий, сооружений, объектов незавершенного строительства на земельном участке

**1. Сведения о характерных точках контура объекта недвижимости  
с кадастровым номером : 70:06:0101002:1719 :**

Система координат 70.2

Зона № 2

Обозначение характерных точек контура	Содержатся в Едином государственном реестре недвижимости			Определены в ходе выполнения комплексных кадастровых работ			Метод опреде ления коор динат	Формулы, примененные для расчета средней квадратической погрешности определения координат характерных точек (Mt), м, с подставленными в такие формулы значениями и итоговые (вычисленные) значения Mt, м
	Координаты, м		Ради ус, м	Координаты, м		Ради ус, м		
	X	Y	R	X	Y	R		
1	2	3	4	5	6	7	8	9
н1990О	-	-	-	640359.94	2428823.5 7	-	Метод спутниковых геодезически х измерений (определени й)	0.1
н1991О	-	-	-	640355.09	2428821.4 2	-	Метод спутниковых геодезически х измерений (определени й)	0.1
н1992О	-	-	-	640358.14	2428814.2 2	-	Метод спутниковых геодезически х измерений (определени й)	0.1
н1993О	-	-	-	640363.29	2428815.8 7	-	Метод спутниковых геодезически х измерений (определени й)	0.1
н1990О	-	-	-	640359.94	2428823.5 7	-	Метод спутниковых геодезически х измерений (определени й)	0.1

**2. Сведения о характеристиках объекта недвижимости  
с кадастровым номером : 70:06:0101002:1719 :**

№ п/п	Наименование характеристики	Значение характеристики
1	2	3
1.	Вид объекта недвижимости	здание
2.	Ранее присвоенный государственный учетный номер (инвентарный) здания, сооружения, объекта незавершенного строительства	-
3.	Кадастровый номер земельного участка (земельных участков), в границах которого (которых) расположены здание, сооружение, объект незавершенного строительства	-

**2. Сведения о характеристиках объекта недвижимости с кадастровым номером : 70:06:0101002:1719 :**

<b>№ п/п</b>	<b>Наименование характеристики</b>	<b>Значение характеристики</b>
<b>1</b>	<b>2</b>	<b>3</b>
4.	Уникальный учетный номер кадастрового квартала, в границах которого расположены здание, сооружение, объект незавершенного строительства	70:06:0101002
5.	Адрес здания, сооружения, объекта незавершенного строительства	Российская Федерация, 636700, Томская область, район Каргасокский, село Каргасок, улица Культурная, дом 77
5.1.	Сведения о местоположении здания, сооружения, объекта незавершенного строительства (при отсутствии адреса) в структурированном в соответствии с федеральной информационной адресной системой виде	-
5.2.	Дополнительные сведения о местоположении	-
6.	Иные сведения	-

**3. Пояснения к сведениям об объекте недвижимости с кадастровым номером 70:06:0101002:1719 :**

1. -

## Описание местоположения зданий, сооружений, объектов незавершенного строительства на земельном участке

**1. Сведения о характерных точках контура объекта недвижимости  
с кадастровым номером : 70:06:0101002:2578 :**

Система координат 70.2

Зона № 2

Обозначение характерных точек контура	Содержатся в Едином государственном реестре недвижимости			Определены в ходе выполнения комплексных кадастровых работ			Метод опреде ления коор динат	Формулы, примененные для расчета средней квадратической погрешности определения координат характерных точек (Mt), м, с подставленными в такие формулы значениями и итоговые (вычисленные) значения Mt, м
	Координаты, м		Ради ус, м	Координаты, м		Ради ус, м		
	X	Y	R	X	Y	R		
1	2	3	4	5	6	7	8	9
н1994О	-	-	-	640385.39	2428748.2 7	-	Метод спутниковых геодезически х измерений (определени й)	0.1
н1995О	-	-	-	640376.14	2428744.7 2	-	Метод спутниковых геодезически х измерений (определени й)	0.1
н1996О	-	-	-	640379.19	2428736.6 2	-	Метод спутниковых геодезически х измерений (определени й)	0.1
н1997О	-	-	-	640388.39	2428740.2 7	-	Метод спутниковых геодезически х измерений (определени й)	0.1
н1994О	-	-	-	640385.39	2428748.2 7	-	Метод спутниковых геодезически х измерений (определени й)	0.1

**2. Сведения о характеристиках объекта недвижимости  
с кадастровым номером : 70:06:0101002:2578 :**

№ п/п	Наименование характеристики	Значение характеристики
1	2	3
1.	Вид объекта недвижимости	здание
2.	Ранее присвоенный государственный учетный номер (инвентарный) здания, сооружения, объекта незавершенного строительства	-
3.	Кадастровый номер земельного участка (земельных участков), в границах которого (которых) расположены здание, сооружение, объект незавершенного строительства	70:06:0101002:96

**2. Сведения о характеристиках объекта недвижимости с кадастровым номером : 70:06:0101002:2578 :**

№ п/п	Наименование характеристики	Значение характеристики
1	2	3
4.	Уникальный учетный номер кадастрового квартала, в границах которого расположены здание, сооружение, объект незавершенного строительства	70:06:0101002
5.	Адрес здания, сооружения, объекта незавершенного строительства	Российская Федерация, Томская область, район Каргасокский, село Каргасок, улица Культурная, дом 83
5.1.	Сведения о местоположении здания, сооружения, объекта незавершенного строительства (при отсутствии адреса) в структурированном в соответствии с федеральной информационной адресной системой виде	-
5.2.	Дополнительные сведения о местоположении	-
6.	Иные сведения	-

**3. Пояснения к сведениям об объекте недвижимости с кадастровым номером 70:06:0101002:2578 :**

1.	-

## Описание местоположения зданий, сооружений, объектов незавершенного строительства на земельном участке

**1. Сведения о характерных точках контура объекта недвижимости с кадастровым номером : 70:06:0101002:1269 :**

Система координат 70.2

Зона № 2

Обозначение характерных точек контура	Содержатся в Едином государственном реестре недвижимости			Определены в ходе выполнения комплексных кадастровых работ			Метод определения координат	Формулы, примененные для расчета средней квадратической погрешности определения координат характерных точек (Mt), м, с подставленными в такие формулы значениями и итоговые (вычисленные) значения Mt, м
	Координаты, м		Радиус, м	Координаты, м		Радиус, м		
	X	Y	R	X	Y	R		
1	2	3	4	5	6	7	8	9
н1998О	-	-	-	640401.14	2428726.47	-	Метод спутниковых геодезических измерений (определений)	0.1
н1999О	-	-	-	640391.69	2428722.42	-	Метод спутниковых геодезических измерений (определений)	0.1
н2000О	-	-	-	640396.39	2428711.97	-	Метод спутниковых геодезических измерений (определений)	0.1
н2001О	-	-	-	640405.79	2428715.67	-	Метод спутниковых геодезических измерений (определений)	0.1
н2002О	-	-	-	640405.84	2428715.67	-	Метод спутниковых геодезических измерений (определений)	0.1
н1998О	-	-	-	640401.14	2428726.47	-	Метод спутниковых геодезических измерений (определений)	0.1

**2. Сведения о характеристиках объекта недвижимости с кадастровым номером : 70:06:0101002:1269 :**

№ п/п	Наименование характеристики	Значение характеристики
1	2	3
1.	Вид объекта недвижимости	здание
2.	Ранее присвоенный государственный учетный номер (инвентарный) здания, сооружения, объекта незавершенного строительства	-



**2. Сведения о характеристиках объекта недвижимости с кадастровым номером : 70:06:0101002:1269 :**

№ п/п	Наименование характеристики	Значение характеристики
1	2	3
3.	Кадастровый номер земельного участка (земельных участков), в границах которого (которых) расположены здание, сооружение, объект незавершенного строительства	70:06:0101002:94
4.	Уникальный учетный номер кадастрового квартала, в границах которого расположены здание, сооружение, объект незавершенного строительства	70:06:0101002
5.	Адрес здания, сооружения, объекта незавершенного строительства	Российская Федерация, Томская область, район Каргасокский, село Каргасок, улица Культурная, дом 85
5.1.	Сведения о местоположении здания, сооружения, объекта незавершенного строительства (при отсутствии адреса) в структурированном в соответствии с федеральной информационной адресной системой виде	-
5.2.	Дополнительные сведения о местоположении	-
6.	Иные сведения	-

**3. Пояснения к сведениям об объекте недвижимости с кадастровым номером 70:06:0101002:1269 :**

1.	-
----	---

## Описание местоположения зданий, сооружений, объектов незавершенного строительства на земельном участке

**1. Сведения о характерных точках контура объекта недвижимости  
с кадастровым номером : 70:06:0101002:1132 :**

Система координат 70.2

Зона № 2

Обозначение характерных точек контура	Содержатся в Едином государственном реестре недвижимости			Определены в ходе выполнения комплексных кадастровых работ			Метод опреде ления коор динат	Формулы, примененные для расчета средней квадратической погрешности определения координат характерных точек (Mt), м, с подставленными в такие формулы значениями и итоговые (вычисленные) значения Mt, м
	Координаты, м		Ради ус, м	Координаты, м		Ради ус, м		
	X	Y	R	X	Y	R		
1	2	3	4	5	6	7	8	9
н2003О	-	-	-	640410.39	2428703.1 7	-	Метод спутниковых геодезически х измерений (определени й)	0.1
н2004О	-	-	-	640403.24	2428699.3 2	-	Метод спутниковых геодезически х измерений (определени й)	0.1
н2005О	-	-	-	640408.19	2428689.7 2	-	Метод спутниковых геодезически х измерений (определени й)	0.1
н2006О	-	-	-	640415.49	2428693.5 2	-	Метод спутниковых геодезически х измерений (определени й)	0.1
н2003О	-	-	-	640410.39	2428703.1 7	-	Метод спутниковых геодезически х измерений (определени й)	0.1

**2. Сведения о характеристиках объекта недвижимости  
с кадастровым номером : 70:06:0101002:1132 :**

№ п/п	Наименование характеристики	Значение характеристики
1	2	3
1.	Вид объекта недвижимости	здание
2.	Ранее присвоенный государственный учетный номер (инвентарный) здания, сооружения, объекта незавершенного строительства	-
3.	Кадастровый номер земельного участка (земельных участков), в границах которого (которых) расположены здание, сооружение, объект незавершенного строительства	70:06:0101002:535

**2. Сведения о характеристиках объекта недвижимости с кадастровым номером : 70:06:0101002:1132 :**

№ п/п	Наименование характеристики	Значение характеристики
1	2	3
4.	Уникальный учетный номер кадастрового квартала, в границах которого расположены здание, сооружение, объект незавершенного строительства	70:06:0101002
5.	Адрес здания, сооружения, объекта незавершенного строительства	Российская Федерация, Томская область, район Каргасокский, село Каргасок, улица Культурная, дом 87
5.1.	Сведения о местоположении здания, сооружения, объекта незавершенного строительства (при отсутствии адреса) в структурированном в соответствии с федеральной информационной адресной системой виде	-
5.2.	Дополнительные сведения о местоположении	-
6.	Иные сведения	-

**3. Пояснения к сведениям об объекте недвижимости с кадастровым номером 70:06:0101002:1132 :**

1.	-
----	---

**Описание местоположения зданий, сооружений,  
объектов незавершенного строительства на земельном участке**

**1. Сведения о характерных точках контура объекта недвижимости  
с кадастровым номером : 70:06:0101002:1101 :**

Система координат 70.2

Зона № 2

Обозначение характерных точек контура	Содержатся в Едином государственном реестре недвижимости			Определены в ходе выполнения комплексных кадастровых работ			Метод опреде ления коор динат	Формулы, примененные для расчета средней квадратической погрешности определения координат характерных точек (Mt), м, с подставленными в такие формулы значениями и итоговые (вычисленные) значения Mt, м
	Координаты, м		Ради ус, м	Координаты, м		Ради ус, м		
	X	Y	R	X	Y	R		
<b>1</b>	<b>2</b>	<b>3</b>	<b>4</b>	<b>5</b>	<b>6</b>	<b>7</b>	<b>8</b>	<b>9</b>
н2007О	-	-	-	640426.24	2428674.1 2	-	Метод спутниковых геодезически х измерений (определени й)	0.1
н2008О	-	-	-	640416.89	2428668.9 7	-	Метод спутниковых геодезически х измерений (определени й)	0.1
н2009О	-	-	-	640422.74	2428658.7 7	-	Метод спутниковых геодезически х измерений (определени й)	0.1
н2010О	-	-	-	640432.04	2428664.0 2	-	Метод спутниковых геодезически х измерений (определени й)	0.1
н2011О	-	-	-	640432.04	2428664.0 7	-	Метод спутниковых геодезически х измерений (определени й)	0.1
н2007О	-	-	-	640426.24	2428674.1 2	-	Метод спутниковых геодезически х измерений (определени й)	0.1

**2. Сведения о характеристиках объекта недвижимости  
с кадастровым номером : 70:06:0101002:1101 :**

№ п/п	Наименование характеристики	Значение характеристики
<b>1</b>	<b>2</b>	<b>3</b>
1.	Вид объекта недвижимости	здание
2.	Ранее присвоенный государственный учетный номер (инвентарный) здания, сооружения, объекта незавершенного строительства	-

**2. Сведения о характеристиках объекта недвижимости с кадастровым номером : 70:06:0101002:1101 :**

<b>№ п/п</b>	<b>Наименование характеристики</b>	<b>Значение характеристики</b>
<b>1</b>	<b>2</b>	<b>3</b>
3.	Кадастровый номер земельного участка (земельных участков), в границах которого (которых) расположены здание, сооружение, объект незавершенного строительства	70:06:0101002:537
4.	Уникальный учетный номер кадастрового квартала, в границах которого расположены здание, сооружение, объект незавершенного строительства	70:06:0101002
5.	Адрес здания, сооружения, объекта незавершенного строительства	Российская Федерация, Томская область, район Каргасокский, село Каргасок, улица Культурная, дом 89
5.1.	Сведения о местоположении здания, сооружения, объекта незавершенного строительства (при отсутствии адреса) в структурированном в соответствии с федеральной информационной адресной системой виде	-
5.2.	Дополнительные сведения о местоположении	-
6.	Иные сведения	-

**3. Пояснения к сведениям об объекте недвижимости с кадастровым номером 70:06:0101002:1101 :**

1.	-
----	---

## Описание местоположения зданий, сооружений, объектов незавершенного строительства на земельном участке

**1. Сведения о характерных точках контура объекта недвижимости  
с кадастровым номером : 70:06:0101002:1135 :**

Система координат 70.2

Зона № 2

Обозначение характерных точек контура	Содержатся в Едином государственном реестре недвижимости			Определены в ходе выполнения комплексных кадастровых работ			Метод опреде ления коор динат	Формулы, примененные для расчета средней квадратической погрешности определения координат характерных точек (Mt), м, с подставленными в такие формулы значениями и итоговые (вычисленные) значения Mt, м
	Координаты, м		Ради ус, м	Координаты, м		Ради ус, м		
	X	Y	R	X	Y	R		
1	2	3	4	5	6	7	8	9
н20120	-	-	-	640443.09	2428643.4 2	-	Метод спутниковых геодезически х измерений (определени й)	0.1
н20130	-	-	-	640431.04	2428637.9 2	-	Метод спутниковых геодезически х измерений (определени й)	0.1
н20140	-	-	-	640433.59	2428632.3 7	-	Метод спутниковых геодезически х измерений (определени й)	0.1
н20150	-	-	-	640437.29	2428634.2 2	-	Метод спутниковых геодезически х измерений (определени й)	0.1
н20160	-	-	-	640438.99	2428630.7 2	-	Метод спутниковых геодезически х измерений (определени й)	0.1
н20170	-	-	-	640435.09	2428628.9 2	-	Метод спутниковых геодезически х измерений (определени й)	0.1
н20180	-	-	-	640437.89	2428622.9 7	-	Метод спутниковых геодезически х измерений (определени й)	0.1
н20190	-	-	-	640450.04	2428628.2 7	-	Метод спутниковых геодезически х измерений (определени й)	0.1

1. Сведения о характерных точках контура объекта недвижимости с кадастровым номером : 70:06:0101002:1135 :								
Система координат 70.2							Зона № 2	
Обозначение характерных точек контура	Содержатся в Едином государственном реестре недвижимости			Определены в ходе выполнения комплексных кадастровых работ			Метод определения координат	Формулы, примененные для расчета средней квадратической погрешности определения координат характерных точек (Mt), м, с подставленными в такие формулы значениями и итоговые (вычисленные) значения Mt, м
	Координаты, м		Радиус, м	Координаты, м		Радиус, м		
	X	Y	R	X	Y	R		
1	2	3	4	5	6	7	8	9
n20200	-	-	-	640450.09	2428628.27	-	Метод спутниковых геодезических измерений (определений)	0.1
n20120	-	-	-	640443.09	2428643.42	-	Метод спутниковых геодезических измерений (определений)	0.1
2. Сведения о характеристиках объекта недвижимости с кадастровым номером : 70:06:0101002:1135 :								
№ п/п	Наименование характеристики						Значение характеристики	
1	2						3	
1.	Вид объекта недвижимости						здание	
2.	Ранее присвоенный государственный учетный номер (инвентарный) здания, сооружения, объекта незавершенного строительства						-	
3.	Кадастровый номер земельного участка (земельных участков), в границах которого (которых) расположены здание, сооружение, объект незавершенного строительства						70:06:0101002:2694, 70:06:0101002:538	
4.	Уникальный учетный номер кадастрового квартала, в границах которого расположены здание, сооружение, объект незавершенного строительства						70:06:0101002	
5.	Адрес здания, сооружения, объекта незавершенного строительства						Российская Федерация, Томская область, район Каргасокский, село Каргасок, улица Культурная, дом 89а	
5.1.	Сведения о местоположении здания, сооружения, объекта незавершенного строительства (при отсутствии адреса) в структурированном в соответствии с федеральной информационной адресной системой виде						-	
5.2.	Дополнительные сведения о местоположении						-	
6.	Иные сведения						-	
3. Пояснения к сведениям об объекте недвижимости с кадастровым номером 70:06:0101002:1135 :								
1.	-							

## Описание местоположения зданий, сооружений, объектов незавершенного строительства на земельном участке

**1. Сведения о характерных точках контура объекта недвижимости  
с кадастровым номером : 70:06:0101002:1129 :**

Система координат 70.2

Зона № 2

Обозначение характерных точек контура	Содержатся в Едином государственном реестре недвижимости			Определены в ходе выполнения комплексных кадастровых работ			Метод опреде ления коор динат	Формулы, примененные для расчета средней квадратической погрешности определения координат характерных точек (Mt), м, с подставленными в такие формулы значениями и итоговые (вычисленные) значения Mt, м
	Координаты, м		Ради ус, м	Координаты, м		Ради ус, м		
	X	Y	R	X	Y	R		
1	2	3	4	5	6	7	8	9
h2021O	-	-	-	640455.24	2428615.0 7	-	Метод спутниковых геодезически х измерений (определени й)	0.1
h2022O	-	-	-	640447.39	2428611.9 7	-	Метод спутниковых геодезически х измерений (определени й)	0.1
h2023O	-	-	-	640450.79	2428603.3 2	-	Метод спутниковых геодезически х измерений (определени й)	0.1
h2024O	-	-	-	640458.69	2428606.3 7	-	Метод спутниковых геодезически х измерений (определени й)	0.1
h2021O	-	-	-	640455.24	2428615.0 7	-	Метод спутниковых геодезически х измерений (определени й)	0.1

**2. Сведения о характеристиках объекта недвижимости  
с кадастровым номером : 70:06:0101002:1129 :**

№ п/п	Наименование характеристики	Значение характеристики
1	2	3
1.	Вид объекта недвижимости	здание
2.	Ранее присвоенный государственный учетный номер (инвентарный) здания, сооружения, объекта незавершенного строительства	-
3.	Кадастровый номер земельного участка (земельных участков), в границах которого (которых) расположены здание, сооружение, объект незавершенного строительства	70:06:0101002:544



**2. Сведения о характеристиках объекта недвижимости с кадастровым номером : 70:06:0101002:1129 :**

№ п/п	Наименование характеристики	Значение характеристики
1	2	3
4.	Уникальный учетный номер кадастрового квартала, в границах которого расположены здание, сооружение, объект незавершенного строительства	70:06:0101002
5.	Адрес здания, сооружения, объекта незавершенного строительства	Российская Федерация, Томская область, район Каргасокский, село Каргасок, улица Культурная, дом 91
5.1.	Сведения о местоположении здания, сооружения, объекта незавершенного строительства (при отсутствии адреса) в структурированном в соответствии с федеральной информационной адресной системой виде	-
5.2.	Дополнительные сведения о местоположении	-
6.	Иные сведения	-

**3. Пояснения к сведениям об объекте недвижимости с кадастровым номером 70:06:0101002:1129 :**

1.	-
----	---

**Описание местоположения зданий, сооружений,  
объектов незавершенного строительства на земельном участке**

**1. Сведения о характерных точках контура объекта недвижимости  
с кадастровым номером : 70:06:0101002:1415 :**

Система координат 70.2

Зона № 2

Обозначение характерных точек контура	Содержатся в Едином государственном реестре недвижимости			Определены в ходе выполнения комплексных кадастровых работ			Метод опреде ления коор динат	Формулы, примененные для расчета средней квадратической погрешности определения координат характерных точек (Mt), м, с подставленными в такие формулы значениями и итоговые (вычисленные) значения Mt, м
	Координаты, м		Ради ус, м	Координаты, м		Ради ус, м		
	X	Y	R	X	Y	R		
<b>1</b>	<b>2</b>	<b>3</b>	<b>4</b>	<b>5</b>	<b>6</b>	<b>7</b>	<b>8</b>	<b>9</b>
н20250	-	-	-	640469.14	2428574.2 7	-	Метод спутниковых геодезически х измерений (определени й)	0.1
н20260	-	-	-	640462.24	2428571.2 7	-	Метод спутниковых геодезически х измерений (определени й)	0.1
н20270	-	-	-	640466.99	2428560.4 7	-	Метод спутниковых геодезически х измерений (определени й)	0.1
н20280	-	-	-	640473.89	2428563.5 2	-	Метод спутниковых геодезически х измерений (определени й)	0.1
н20290	-	-	-	640473.84	2428563.5 2	-	Метод спутниковых геодезически х измерений (определени й)	0.1
н20250	-	-	-	640469.14	2428574.2 7	-	Метод спутниковых геодезически х измерений (определени й)	0.1

**2. Сведения о характеристиках объекта недвижимости  
с кадастровым номером : 70:06:0101002:1415 :**

№ п/п	Наименование характеристики	Значение характеристики
<b>1</b>	<b>2</b>	<b>3</b>
1.	Вид объекта недвижимости	здание
2.	Ранее присвоенный государственный учетный номер (инвентарный) здания, сооружения, объекта незавершенного строительства	-

**2. Сведения о характеристиках объекта недвижимости с кадастровым номером : 70:06:0101002:1415 :**

<b>№ п/п</b>	<b>Наименование характеристики</b>	<b>Значение характеристики</b>
<b>1</b>	<b>2</b>	<b>3</b>
3.	Кадастровый номер земельного участка (земельных участков), в границах которого (которых) расположены здание, сооружение, объект незавершенного строительства	70:06:0101002:120
4.	Уникальный учетный номер кадастрового квартала, в границах которого расположены здание, сооружение, объект незавершенного строительства	70:06:0101002
5.	Адрес здания, сооружения, объекта незавершенного строительства	Российская Федерация, Томская область, район Каргасокский, село Каргасок, улица Культурная, дом 93
5.1.	Сведения о местоположении здания, сооружения, объекта незавершенного строительства (при отсутствии адреса) в структурированном в соответствии с федеральной информационной адресной системой виде	-
5.2.	Дополнительные сведения о местоположении	-
6.	Иные сведения	-

**3. Пояснения к сведениям об объекте недвижимости с кадастровым номером 70:06:0101002:1415 :**

1.	-
----	---

**Описание местоположения зданий, сооружений,  
объектов незавершенного строительства на земельном участке**

**1. Сведения о характерных точках контура объекта недвижимости  
с кадастровым номером : 70:06:0101002:1230 :**

Система координат 70.2

Зона № 2

Обозначение характерных точек контура	Содержатся в Едином государственном реестре недвижимости			Определены в ходе выполнения комплексных кадастровых работ			Метод опреде ления коор динат	Формулы, примененные для расчета средней квадратической погрешности определения координат характерных точек (Mt), м, с подставленными в такие формулы значениями и итоговые (вычисленные) значения Mt, м
	Координаты, м		Ради ус, м	Координаты, м		Ради ус, м		
	X	Y	R	X	Y	R		
<b>1</b>	<b>2</b>	<b>3</b>	<b>4</b>	<b>5</b>	<b>6</b>	<b>7</b>	<b>8</b>	<b>9</b>
h2030O	-	-	-	640022.79	2430459.2 7	-	Метод спутниковых геодезически х измерений (определени й)	0.1
h2031O	-	-	-	640014.01	2430455.9 3	-	Метод спутниковых геодезически х измерений (определени й)	0.1
h2032O	-	-	-	640016.87	2430447.0 0	-	Метод спутниковых геодезически х измерений (определени й)	0.1
h2033O	-	-	-	640026.04	2430450.7 7	-	Метод спутниковых геодезически х измерений (определени й)	0.1
h2030O	-	-	-	640022.79	2430459.2 7	-	Метод спутниковых геодезически х измерений (определени й)	0.1

**2. Сведения о характеристиках объекта недвижимости  
с кадастровым номером : 70:06:0101002:1230 :**

№ п/п	Наименование характеристики	Значение характеристики
<b>1</b>	<b>2</b>	<b>3</b>
1.	Вид объекта недвижимости	здание
2.	Ранее присвоенный государственный учетный номер (инвентарный) здания, сооружения, объекта незавершенного строительства	-
3.	Кадастровый номер земельного участка (земельных участков), в границах которого (которых) расположены здание, сооружение, объект незавершенного строительства	70:06:0101002:406

**2. Сведения о характеристиках объекта недвижимости с кадастровым номером : 70:06:0101002:1230 :**

№ п/п	Наименование характеристики	Значение характеристики
1	2	3
4.	Уникальный учетный номер кадастрового квартала, в границах которого расположены здание, сооружение, объект незавершенного строительства	70:06:0101002
5.	Адрес здания, сооружения, объекта незавершенного строительства	Российская Федерация, Томская область, район Каргасокский, село Каргасок, улица Советская, дом 1
5.1.	Сведения о местоположении здания, сооружения, объекта незавершенного строительства (при отсутствии адреса) в структурированном в соответствии с федеральной информационной адресной системой виде	-
5.2.	Дополнительные сведения о местоположении	-
6.	Иные сведения	-

**3. Пояснения к сведениям об объекте недвижимости с кадастровым номером 70:06:0101002:1230 :**

1.	-
----	---

**Описание местоположения зданий, сооружений,  
объектов незавершенного строительства на земельном участке**

**1. Сведения о характерных точках контура объекта недвижимости  
с кадастровым номером : 70:06:0101002:1603 :**

Система координат 70.2

Зона № 2

Обозначение характерных точек контура	Содержатся в Едином государственном реестре недвижимости			Определены в ходе выполнения комплексных кадастровых работ			Метод опреде ления коор динат	Формулы, примененные для расчета средней квадратической погрешности определения координат характерных точек (Mt), м, с подставленными в такие формулы значениями и итоговые (вычисленные) значения Mt, м
	Координаты, м		Ради ус, м	Координаты, м		Ради ус, м		
	X	Y	R	X	Y	R		
<b>1</b>	<b>2</b>	<b>3</b>	<b>4</b>	<b>5</b>	<b>6</b>	<b>7</b>	<b>8</b>	<b>9</b>
h2034O	-	-	-	640031.64	2430438.0 7	-	Метод спутниковых геодезически х измерений (определени й)	0.1
h2035O	-	-	-	640021.99	2430434.2 2	-	Метод спутниковых геодезически х измерений (определени й)	0.1
h2036O	-	-	-	640025.59	2430425.3 7	-	Метод спутниковых геодезически х измерений (определени й)	0.1
h2037O	-	-	-	640035.19	2430429.1 7	-	Метод спутниковых геодезически х измерений (определени й)	0.1
h2034O	-	-	-	640031.64	2430438.0 7	-	Метод спутниковых геодезически х измерений (определени й)	0.1

**2. Сведения о характеристиках объекта недвижимости  
с кадастровым номером : 70:06:0101002:1603 :**

№ п/п	Наименование характеристики	Значение характеристики
<b>1</b>	<b>2</b>	<b>3</b>
1.	Вид объекта недвижимости	здание
2.	Ранее присвоенный государственный учетный номер (инвентарный) здания, сооружения, объекта незавершенного строительства	-
3.	Кадастровый номер земельного участка (земельных участков), в границах которого (которых) расположены здание, сооружение, объект незавершенного строительства	70:06:0101002:3058

**2. Сведения о характеристиках объекта недвижимости с кадастровым номером : 70:06:0101002:1603 :**

<b>№ п/п</b>	<b>Наименование характеристики</b>	<b>Значение характеристики</b>
<b>1</b>	<b>2</b>	<b>3</b>
4.	Уникальный учетный номер кадастрового квартала, в границах которого расположены здание, сооружение, объект незавершенного строительства	70:06:0101002
5.	Адрес здания, сооружения, объекта незавершенного строительства	Российская Федерация, Томская область, район Каргасокский, село Каргасок, улица Советская, дом 3
5.1.	Сведения о местоположении здания, сооружения, объекта незавершенного строительства (при отсутствии адреса) в структурированном в соответствии с федеральной информационной адресной системой виде	-
5.2.	Дополнительные сведения о местоположении	-
6.	Иные сведения	-

**3. Пояснения к сведениям об объекте недвижимости с кадастровым номером 70:06:0101002:1603 :**

1.	-
----	---

**Описание местоположения зданий, сооружений,  
объектов незавершенного строительства на земельном участке**

**1. Сведения о характерных точках контура объекта недвижимости  
с кадастровым номером : 70:06:0101002:1605 :**

Система координат 70.2

Зона № 2

Обозначение характерных точек контура	Содержатся в Едином государственном реестре недвижимости			Определены в ходе выполнения комплексных кадастровых работ			Метод опреде ления коор динат	Формулы, примененные для расчета средней квадратической погрешности определения координат характерных точек (Mt), м, с подставленными в такие формулы значениями и итоговые (вычисленные) значения Mt, м
	Координаты, м		Ради ус, м	Координаты, м		Ради ус, м		
	X	Y	R	X	Y	R		
1	2	3	4	5	6	7	8	9
н20380	-	-	-	640041.39	2430413.2 7	-	Метод спутниковых геодезически х измерений (определени й)	0.1
н20390	-	-	-	640032.49	2430409.4 2	-	Метод спутниковых геодезически х измерений (определени й)	0.1
н20400	-	-	-	640032.99	2430408.4 2	-	Метод спутниковых геодезически х измерений (определени й)	0.1
н20410	-	-	-	640031.64	2430407.9 2	-	Метод спутниковых геодезически х измерений (определени й)	0.1
н20420	-	-	-	640031.79	2430406.2 7	-	Метод спутниковых геодезически х измерений (определени й)	0.1
н20430	-	-	-	640033.29	2430406.9 2	-	Метод спутниковых геодезически х измерений (определени й)	0.1
н20440	-	-	-	640034.19	2430404.7 7	-	Метод спутниковых геодезически х измерений (определени й)	0.1
н20450	-	-	-	640036.44	2430405.7 7	-	Метод спутниковых геодезически х измерений (определени й)	0.1



**1. Сведения о характерных точках контура объекта недвижимости с кадастровым номером : 70:06:0101002:1605 :**

Система координат 70.2

Зона № 2

Обозначение характерных точек контура	Содержатся в Едином государственном реестре недвижимости			Определены в ходе выполнения комплексных кадастровых работ			Метод опреде ления коор динат	Формулы, примененные для расчета средней квадратической погрешности определения координат характерных точек (Mt), м, с подставленными в такие формулы значениями и итоговые (вычисленные) значения Mt, м
	Координаты, м		Ради ус, м	Координаты, м		Ради ус, м		
	X	Y	R	X	Y	R		
1	2	3	4	5	6	7	8	9
н20460	-	-	-	640037.99	2430402.1 7	-	Метод спутниковых геодезически х измерений (определени й)	0.1
н20470	-	-	-	640035.24	2430401.1 2	-	Метод спутниковых геодезически х измерений (определени й)	0.1
н20480	-	-	-	640035.94	2430399.4 2	-	Метод спутниковых геодезически х измерений (определени й)	0.1
н20490	-	-	-	640035.09	2430399.1 7	-	Метод спутниковых геодезически х измерений (определени й)	0.1
н20500	-	-	-	640036.14	2430396.9 2	-	Метод спутниковых геодезически х измерений (определени й)	0.1
н20510	-	-	-	640046.34	2430400.5 7	-	Метод спутниковых геодезически х измерений (определени й)	0.1
н20520	-	-	-	640046.74	2430400.8 2	-	Метод спутниковых геодезически х измерений (определени й)	0.1
н20380	-	-	-	640041.39	2430413.2 7	-	Метод спутниковых геодезически х измерений (определени й)	0.1

**2. Сведения о характеристиках объекта недвижимости с кадастровым номером : 70:06:0101002:1605 :**

<b>№ п/п</b>	<b>Наименование характеристики</b>	<b>Значение характеристики</b>
<b>1</b>	<b>2</b>	<b>3</b>
1.	Вид объекта недвижимости	здание
2.	Ранее присвоенный государственный учетный номер (инвентарный) здания, сооружения, объекта незавершенного строительства	-
3.	Кадастровый номер земельного участка (земельных участков), в границах которого (которых) расположены здание, сооружение, объект незавершенного строительства	70:06:0101002:68, 70:06:0101002:69
4.	Уникальный учетный номер кадастрового квартала, в границах которого расположены здание, сооружение, объект незавершенного строительства	70:06:0101002
5.	Адрес здания, сооружения, объекта незавершенного строительства	Российская Федерация, Томская область, район Каргасокский, село Каргасок, улица Советская, дом 5
5.1.	Сведения о местоположении здания, сооружения, объекта незавершенного строительства (при отсутствии адреса) в структурированном в соответствии с федеральной информационной адресной системой виде	-
5.2.	Дополнительные сведения о местоположении	-
6.	Иные сведения	-

**3. Пояснения к сведениям об объекте недвижимости с кадастровым номером 70:06:0101002:1605 :**

1.	-
----	---

**Описание местоположения зданий, сооружений,  
объектов незавершенного строительства на земельном участке**

**1. Сведения о характерных точках контура объекта недвижимости  
с кадастровым номером : 70:06:0101002:1558 :**

Система координат 70.2

Зона № 2

Обозначение характерных точек контура	Содержатся в Едином государственном реестре недвижимости			Определены в ходе выполнения комплексных кадастровых работ			Метод опреде ления коор динат	Формулы, примененные для расчета средней квадратической погрешности определения координат характерных точек (Mt), м, с подставленными в такие формулы значениями и итоговые (вычисленные) значения Mt, м
	Координаты, м		Ради ус, м	Координаты, м		Ради ус, м		
	X	Y	R	X	Y	R		
1	2	3	4	5	6	7	8	9
н20530	-	-	-	640075.34	2430332.7 7	-	Метод спутниковых геодезически х измерений (определени й)	0.1
н20540	-	-	-	640065.19	2430328.5 2	-	Метод спутниковых геодезически х измерений (определени й)	0.1
н20550	-	-	-	640068.04	2430322.1 2	-	Метод спутниковых геодезически х измерений (определени й)	0.1
н20560	-	-	-	640077.94	2430326.5 2	-	Метод спутниковых геодезически х измерений (определени й)	0.1
н20570	-	-	-	640077.99	2430326.5 2	-	Метод спутниковых геодезически х измерений (определени й)	0.1
н20530	-	-	-	640075.34	2430332.7 7	-	Метод спутниковых геодезически х измерений (определени й)	0.1

**2. Сведения о характеристиках объекта недвижимости  
с кадастровым номером : 70:06:0101002:1558 :**

№ п/п	Наименование характеристики	Значение характеристики
1	2	3
1.	Вид объекта недвижимости	здание
2.	Ранее присвоенный государственный учетный номер (инвентарный) здания, сооружения, объекта незавершенного строительства	-

**2. Сведения о характеристиках объекта недвижимости с кадастровым номером : 70:06:0101002:1558 :**

<b>№ п/п</b>	<b>Наименование характеристики</b>	<b>Значение характеристики</b>
<b>1</b>	<b>2</b>	<b>3</b>
3.	Кадастровый номер земельного участка (земельных участков), в границах которого (которых) расположены здание, сооружение, объект незавершенного строительства	70:06:0101002:63
4.	Уникальный учетный номер кадастрового квартала, в границах которого расположены здание, сооружение, объект незавершенного строительства	70:06:0101002
5.	Адрес здания, сооружения, объекта незавершенного строительства	Российская Федерация, Томская область, район Каргасокский, село Каргасок, улица Советская, дом 9
5.1.	Сведения о местоположении здания, сооружения, объекта незавершенного строительства (при отсутствии адреса) в структурированном в соответствии с федеральной информационной адресной системой виде	-
5.2.	Дополнительные сведения о местоположении	-
6.	Иные сведения	-

**3. Пояснения к сведениям об объекте недвижимости с кадастровым номером 70:06:0101002:1558 :**

1.	-
----	---

**Описание местоположения зданий, сооружений,  
объектов незавершенного строительства на земельном участке**

**1. Сведения о характерных точках контура объекта недвижимости  
с кадастровым номером : 70:06:0101002:1607 :**

Система координат 70.2

Зона № 2

Обозначение характерных точек контура	Содержатся в Едином государственном реестре недвижимости			Определены в ходе выполнения комплексных кадастровых работ			Метод опреде ления коор динат	Формулы, примененные для расчета средней квадратической погрешности определения координат характерных точек (Mt), м, с подставленными в такие формулы значениями и итоговые (вычисленные) значения Mt, м
	Координаты, м		Ради ус, м	Координаты, м		Ради ус, м		
	X	Y	R	X	Y	R		
1	2	3	4	5	6	7	8	9
н20580	-	-	-	640092.59	2430291.6 2	-	Метод спутниковых геодезически х измерений (определени й)	0.1
н20590	-	-	-	640084.19	2430288.0 2	-	Метод спутниковых геодезически х измерений (определени й)	0.1
н20600	-	-	-	640090.24	2430273.8 2	-	Метод спутниковых геодезически х измерений (определени й)	0.1
н20610	-	-	-	640098.69	2430277.4 2	-	Метод спутниковых геодезически х измерений (определени й)	0.1
н20620	-	-	-	640098.74	2430277.4 2	-	Метод спутниковых геодезически х измерений (определени й)	0.1
н20580	-	-	-	640092.59	2430291.6 2	-	Метод спутниковых геодезически х измерений (определени й)	0.1

**2. Сведения о характеристиках объекта недвижимости  
с кадастровым номером : 70:06:0101002:1607 :**

№ п/п	Наименование характеристики	Значение характеристики
1	2	3
1.	Вид объекта недвижимости	здание
2.	Ранее присвоенный государственный учетный номер (инвентарный) здания, сооружения, объекта незавершенного строительства	-

**2. Сведения о характеристиках объекта недвижимости с кадастровым номером : 70:06:0101002:1607 :**

<b>№ п/п</b>	<b>Наименование характеристики</b>	<b>Значение характеристики</b>
<b>1</b>	<b>2</b>	<b>3</b>
3.	Кадастровый номер земельного участка (земельных участков), в границах которого (которых) расположены здание, сооружение, объект незавершенного строительства	-
4.	Уникальный учетный номер кадастрового квартала, в границах которого расположены здание, сооружение, объект незавершенного строительства	70:06:0101002
5.	Адрес здания, сооружения, объекта незавершенного строительства	Российская Федерация, Томская область, район Каргасокский, село Каргасок, улица Советская, дом 11
5.1.	Сведения о местоположении здания, сооружения, объекта незавершенного строительства (при отсутствии адреса) в структурированном в соответствии с федеральной информационной адресной системой виде	-
5.2.	Дополнительные сведения о местоположении	-
6.	Иные сведения	-

**3. Пояснения к сведениям об объекте недвижимости с кадастровым номером 70:06:0101002:1607 :**

1.	-
----	---

**Описание местоположения зданий, сооружений,  
объектов незавершенного строительства на земельном участке**

**1. Сведения о характерных точках контура объекта недвижимости  
с кадастровым номером : 70:06:0101002:1560 :**

Система координат 70.2

Зона № 2

Обозначение характерных точек контура	Содержатся в Едином государственном реестре недвижимости			Определены в ходе выполнения комплексных кадастровых работ			Метод опреде ления коор динат	Формулы, примененные для расчета средней квадратической погрешности определения координат характерных точек (Mt), м, с подставленными в такие формулы значениями и итоговые (вычисленные) значения Mt, м
	Координаты, м		Ради ус, м	Координаты, м		Ради ус, м		
	X	Y	R	X	Y	R		
<b>1</b>	<b>2</b>	<b>3</b>	<b>4</b>	<b>5</b>	<b>6</b>	<b>7</b>	<b>8</b>	<b>9</b>
н20630	-	-	-	640124.14	2430206.1 7	-	Метод спутниковых геодезически х измерений (определени й)	0.1
н20640	-	-	-	640112.34	2430201.2 7	-	Метод спутниковых геодезически х измерений (определени й)	0.1
н20650	-	-	-	640118.94	2430184.3 7	-	Метод спутниковых геодезически х измерений (определени й)	0.1
н20660	-	-	-	640130.74	2430189.4 7	-	Метод спутниковых геодезически х измерений (определени й)	0.1
н20670	-	-	-	640130.84	2430189.4 2	-	Метод спутниковых геодезически х измерений (определени й)	0.1
н20630	-	-	-	640124.14	2430206.1 7	-	Метод спутниковых геодезически х измерений (определени й)	0.1

**2. Сведения о характеристиках объекта недвижимости  
с кадастровым номером : 70:06:0101002:1560 :**

№ п/п	Наименование характеристики	Значение характеристики
<b>1</b>	<b>2</b>	<b>3</b>
1.	Вид объекта недвижимости	здание
2.	Ранее присвоенный государственный учетный номер (инвентарный) здания, сооружения, объекта незавершенного строительства	-

**2. Сведения о характеристиках объекта недвижимости с кадастровым номером : 70:06:0101002:1560 :**

<b>№ п/п</b>	<b>Наименование характеристики</b>	<b>Значение характеристики</b>
<b>1</b>	<b>2</b>	<b>3</b>
3.	Кадастровый номер земельного участка (земельных участков), в границах которого (которых) расположены здание, сооружение, объект незавершенного строительства	70:06:0101002:978
4.	Уникальный учетный номер кадастрового квартала, в границах которого расположены здание, сооружение, объект незавершенного строительства	70:06:0101002
5.	Адрес здания, сооружения, объекта незавершенного строительства	Российская Федерация, Томская область, район Каргасокский, село Каргасок, улица Советская, дом 17
5.1.	Сведения о местоположении здания, сооружения, объекта незавершенного строительства (при отсутствии адреса) в структурированном в соответствии с федеральной информационной адресной системой виде	-
5.2.	Дополнительные сведения о местоположении	-
6.	Иные сведения	-

**3. Пояснения к сведениям об объекте недвижимости с кадастровым номером 70:06:0101002:1560 :**

1.	-
----	---



**Описание местоположения зданий, сооружений,  
объектов незавершенного строительства на земельном участке**

**1. Сведения о характерных точках контура объекта недвижимости  
с кадастровым номером : 70:06:0101002:1111 :**

Система координат 70.2

Зона № 2

Обозначение характерных точек контура	Содержатся в Едином государственном реестре недвижимости			Определены в ходе выполнения комплексных кадастровых работ			Метод опреде ления коор динат	Формулы, примененные для расчета средней квадратической погрешности определения координат характерных точек (Mt), м, с подставленными в такие формулы значениями и итоговые (вычисленные) значения Mt, м
	Координаты, м		Ради ус, м	Координаты, м		Ради ус, м		
	X	Y	R	X	Y	R		
1	2	3	4	5	6	7	8	9
h2068O	-	-	-	640143.74	2430159.5 7	-	Метод спутниковых геодезически х измерений (определени й)	0.1
h2069O	-	-	-	640133.94	2430155.1 7	-	Метод спутниковых геодезически х измерений (определени й)	0.1
h2070O	-	-	-	640138.04	2430145.0 7	-	Метод спутниковых геодезически х измерений (определени й)	0.1
h2071O	-	-	-	640147.64	2430148.8 2	-	Метод спутниковых геодезически х измерений (определени й)	0.1
h2068O	-	-	-	640143.74	2430159.5 7	-	Метод спутниковых геодезически х измерений (определени й)	0.1

**2. Сведения о характеристиках объекта недвижимости  
с кадастровым номером : 70:06:0101002:1111 :**

№ п/п	Наименование характеристики	Значение характеристики
1	2	3
1.	Вид объекта недвижимости	здание
2.	Ранее присвоенный государственный учетный номер (инвентарный) здания, сооружения, объекта незавершенного строительства	-
3.	Кадастровый номер земельного участка (земельных участков), в границах которого (которых) расположены здание, сооружение, объект незавершенного строительства	70:06:0101002:622

**2. Сведения о характеристиках объекта недвижимости с кадастровым номером : 70:06:0101002:1111 :**

№ п/п	Наименование характеристики	Значение характеристики
1	2	3
4.	Уникальный учетный номер кадастрового квартала, в границах которого расположены здание, сооружение, объект незавершенного строительства	70:06:0101002
5.	Адрес здания, сооружения, объекта незавершенного строительства	Российская Федерация, Томская область, район Каргасокский, село Каргасок, улица Советская, дом 21
5.1.	Сведения о местоположении здания, сооружения, объекта незавершенного строительства (при отсутствии адреса) в структурированном в соответствии с федеральной информационной адресной системой виде	-
5.2.	Дополнительные сведения о местоположении	-
6.	Иные сведения	-

**3. Пояснения к сведениям об объекте недвижимости с кадастровым номером 70:06:0101002:1111 :**

1.	-
----	---

## Описание местоположения зданий, сооружений, объектов незавершенного строительства на земельном участке

**1. Сведения о характерных точках контура объекта недвижимости с кадастровым номером : 70:06:0101002:1109 :**

Система координат 70.2

Зона № 2

Обозначение характерных точек контура	Содержатся в Едином государственном реестре недвижимости			Определены в ходе выполнения комплексных кадастровых работ			Метод определения координат	Формулы, примененные для расчета средней квадратической погрешности определения координат характерных точек (Mt), м, с подставленными в такие формулы значениями и итоговые (вычисленные) значения Mt, м
	Координаты, м		Радиус, м	Координаты, м		Радиус, м		
	X	Y	R	X	Y	R		
1	2	3	4	5	6	7	8	9
н20720	-	-	-	640120.31	2430125.50	-	Метод спутниковых геодезических измерений (определений)	0.1
н20730	-	-	-	640109.21	2430120.85	-	Метод спутниковых геодезических измерений (определений)	0.1
н20740	-	-	-	640114.19	2430108.49	-	Метод спутниковых геодезических измерений (определений)	0.1
н6070	-	-	-	640116.03	2430109.08	-	Метод спутниковых геодезических измерений (определений)	0.1
н20750	-	-	-	640126.01	2430112.25	-	Метод спутниковых геодезических измерений (определений)	0.1
н20720	-	-	-	640120.31	2430125.50	-	Метод спутниковых геодезических измерений (определений)	0.1

**2. Сведения о характеристиках объекта недвижимости с кадастровым номером : 70:06:0101002:1109 :**

№ п/п	Наименование характеристики	Значение характеристики
1	2	3
1.	Вид объекта недвижимости	здание
2.	Ранее присвоенный государственный учетный номер (инвентарный) здания, сооружения, объекта незавершенного строительства	-

**2. Сведения о характеристиках объекта недвижимости с кадастровым номером : 70:06:0101002:1109 :**

<b>№ п/п</b>	<b>Наименование характеристики</b>	<b>Значение характеристики</b>
<b>1</b>	<b>2</b>	<b>3</b>
3.	Кадастровый номер земельного участка (земельных участков), в границах которого (которых) расположены здание, сооружение, объект незавершенного строительства	70:06:0101002:770
4.	Уникальный учетный номер кадастрового квартала, в границах которого расположены здание, сооружение, объект незавершенного строительства	70:06:0101002
5.	Адрес здания, сооружения, объекта незавершенного строительства	Российская Федерация, Томская область, район Каргасокский, село Каргасок, улица Советская, дом 23
5.1.	Сведения о местоположении здания, сооружения, объекта незавершенного строительства (при отсутствии адреса) в структурированном в соответствии с федеральной информационной адресной системой виде	-
5.2.	Дополнительные сведения о местоположении	-
6.	Иные сведения	-

**3. Пояснения к сведениям об объекте недвижимости с кадастровым номером 70:06:0101002:1109 :**

1.	-
----	---

**Описание местоположения зданий, сооружений,  
объектов незавершенного строительства на земельном участке**

**1. Сведения о характерных точках контура объекта недвижимости  
с кадастровым номером : 70:06:0101002:1180 :**

Система координат 70.2

Зона № 2

Обозначение характерных точек контура	Содержатся в Едином государственном реестре недвижимости			Определены в ходе выполнения комплексных кадастровых работ			Метод опреде ления коор динат	Формулы, примененные для расчета средней квадратической погрешности определения координат характерных точек (Mt), м, с подставленными в такие формулы значениями и итоговые (вычисленные) значения Mt, м
	Координаты, м		Ради ус, м	Координаты, м		Ради ус, м		
	X	Y	R	X	Y	R		
<b>1</b>	<b>2</b>	<b>3</b>	<b>4</b>	<b>5</b>	<b>6</b>	<b>7</b>	<b>8</b>	<b>9</b>
h2076O	-	-	-	640165.36	2430104.7 5	-	Метод спутниковых геодезически х измерений (определени й)	0.1
h2077O	-	-	-	640162.31	2430113.8 0	-	Метод спутниковых геодезически х измерений (определени й)	0.1
h2078O	-	-	-	640155.01	2430111.0 5	-	Метод спутниковых геодезически х измерений (определени й)	0.1
h2079O	-	-	-	640158.61	2430102.0 0	-	Метод спутниковых геодезически х измерений (определени й)	0.1
h2080O	-	-	-	640158.71	2430102.2 0	-	Метод спутниковых геодезически х измерений (определени й)	0.1
h2076O	-	-	-	640165.36	2430104.7 5	-	Метод спутниковых геодезически х измерений (определени й)	0.1

**2. Сведения о характеристиках объекта недвижимости  
с кадастровым номером : 70:06:0101002:1180 :**

№ п/п	Наименование характеристики	Значение характеристики
<b>1</b>	<b>2</b>	<b>3</b>
1.	Вид объекта недвижимости	здание
2.	Ранее присвоенный государственный учетный номер (инвентарный) здания, сооружения, объекта незавершенного строительства	-

**2. Сведения о характеристиках объекта недвижимости с кадастровым номером : 70:06:0101002:1180 :**

<b>№ п/п</b>	<b>Наименование характеристики</b>	<b>Значение характеристики</b>
<b>1</b>	<b>2</b>	<b>3</b>
3.	Кадастровый номер земельного участка (земельных участков), в границах которого (которых) расположены здание, сооружение, объект незавершенного строительства	70:06:0101002:625
4.	Уникальный учетный номер кадастрового квартала, в границах которого расположены здание, сооружение, объект незавершенного строительства	70:06:0101002
5.	Адрес здания, сооружения, объекта незавершенного строительства	Российская Федерация, 636700, Томская область, район Каргасокский, село Каргасок, улица Советская, дом 25
5.1.	Сведения о местоположении здания, сооружения, объекта незавершенного строительства (при отсутствии адреса) в структурированном в соответствии с федеральной информационной адресной системой виде	-
5.2.	Дополнительные сведения о местоположении	-
6.	Иные сведения	-

**3. Пояснения к сведениям об объекте недвижимости с кадастровым номером 70:06:0101002:1180 :**

1.	-
----	---

## Описание местоположения зданий, сооружений, объектов незавершенного строительства на земельном участке

**1. Сведения о характерных точках контура объекта недвижимости  
с кадастровым номером : 70:06:0101002:1105 :**

Система координат 70.2

Зона № 2

Обозначение характерных точек контура	Содержатся в Едином государственном реестре недвижимости			Определены в ходе выполнения комплексных кадастровых работ			Метод опреде ления коор динат	Формулы, примененные для расчета средней квадратической погрешности определения координат характерных точек (Mt), м, с подставленными в такие формулы значениями и итоговые (вычисленные) значения Mt, м
	Координаты, м		Ради ус, м	Координаты, м		Ради ус, м		
	X	Y	R	X	Y	R		
1	2	3	4	5	6	7	8	9
h20810	-	-	-	640171.16	2430092.1 0	-	Метод спутниковых геодезически х измерений (определени й)	0.1
h20820	-	-	-	640163.91	2430089.1 0	-	Метод спутниковых геодезически х измерений (определени й)	0.1
h20830	-	-	-	640167.66	2430080.5 5	-	Метод спутниковых геодезически х измерений (определени й)	0.1
h20840	-	-	-	640174.86	2430084.0 5	-	Метод спутниковых геодезически х измерений (определени й)	0.1
h20810	-	-	-	640171.16	2430092.1 0	-	Метод спутниковых геодезически х измерений (определени й)	0.1

**2. Сведения о характеристиках объекта недвижимости  
с кадастровым номером : 70:06:0101002:1105 :**

№ п/п	Наименование характеристики	Значение характеристики
1	2	3
1.	Вид объекта недвижимости	здание
2.	Ранее присвоенный государственный учетный номер (инвентарный) здания, сооружения, объекта незавершенного строительства	-
3.	Кадастровый номер земельного участка (земельных участков), в границах которого (которых) расположены здание, сооружение, объект незавершенного строительства	70:06:0101002:627

**2. Сведения о характеристиках объекта недвижимости с кадастровым номером : 70:06:0101002:1105 :**

<b>№ п/п</b>	<b>Наименование характеристики</b>	<b>Значение характеристики</b>
<b>1</b>	<b>2</b>	<b>3</b>
4.	Уникальный учетный номер кадастрового квартала, в границах которого расположены здание, сооружение, объект незавершенного строительства	70:06:0101002
5.	Адрес здания, сооружения, объекта незавершенного строительства	Российская Федерация, Томская область, район Каргасокский, село Каргасок, улица Советская, дом 27
5.1.	Сведения о местоположении здания, сооружения, объекта незавершенного строительства (при отсутствии адреса) в структурированном в соответствии с федеральной информационной адресной системой виде	-
5.2.	Дополнительные сведения о местоположении	-
6.	Иные сведения	-

**3. Пояснения к сведениям об объекте недвижимости с кадастровым номером 70:06:0101002:1105 :**

1.	-
----	---



## Описание местоположения зданий, сооружений, объектов незавершенного строительства на земельном участке

**1. Сведения о характерных точках контура объекта недвижимости  
с кадастровым номером : 70:06:0101002:3348 :**

Система координат 70.2

Зона № 2

Обозначение характерных точек контура	Содержатся в Едином государственном реестре недвижимости			Определены в ходе выполнения комплексных кадастровых работ			Метод опреде ления коор динат	Формулы, примененные для расчета средней квадратической погрешности определения координат характерных точек (Mt), м, с подставленными в такие формулы значениями и итоговые (вычисленные) значения Mt, м
	Координаты, м		Ради ус, м	Координаты, м		Ради ус, м		
	X	Y	R	X	Y	R		
1	2	3	4	5	6	7	8	9
h20850	-	-	-	640180.46	2430069.3 0	-	Метод спутниковых геодезически х измерений (определени й)	0.1
h20860	-	-	-	640170.21	2430065.2 0	-	Метод спутниковых геодезически х измерений (определени й)	0.1
h20870	-	-	-	640179.16	2430041.6 0	-	Метод спутниковых геодезически х измерений (определени й)	0.1
h20880	-	-	-	640189.61	2430045.7 0	-	Метод спутниковых геодезически х измерений (определени й)	0.1
h20850	-	-	-	640180.46	2430069.3 0	-	Метод спутниковых геодезически х измерений (определени й)	0.1

**2. Сведения о характеристиках объекта недвижимости  
с кадастровым номером : 70:06:0101002:3348 :**

№ п/п	Наименование характеристики	Значение характеристики
1	2	3
1.	Вид объекта недвижимости	здание
2.	Ранее присвоенный государственный учетный номер (инвентарный) здания, сооружения, объекта незавершенного строительства	-
3.	Кадастровый номер земельного участка (земельных участков), в границах которого (которых) расположены здание, сооружение, объект незавершенного строительства	-

**2. Сведения о характеристиках объекта недвижимости с кадастровым номером : 70:06:0101002:3348 :**

№ п/п	Наименование характеристики	Значение характеристики
1	2	3
4.	Уникальный учетный номер кадастрового квартала, в границах которого расположены здание, сооружение, объект незавершенного строительства	70:06:0101002
5.	Адрес здания, сооружения, объекта незавершенного строительства	Российская Федерация, 636700, Томская область, район Каргасокский, село Каргасок, улица Советская, дом 29
5.1.	Сведения о местоположении здания, сооружения, объекта незавершенного строительства (при отсутствии адреса) в структурированном в соответствии с федеральной информационной адресной системой виде	-
5.2.	Дополнительные сведения о местоположении	-
6.	Иные сведения	-

**3. Пояснения к сведениям об объекте недвижимости с кадастровым номером 70:06:0101002:3348 :**

1.	-

**Описание местоположения зданий, сооружений,  
объектов незавершенного строительства на земельном участке**

**1. Сведения о характерных точках контура объекта недвижимости  
с кадастровым номером : 70:06:0101002:1179 :**

Система координат 70.2

Зона № 2

Обозначение характерных точек контура	Содержатся в Едином государственном реестре недвижимости			Определены в ходе выполнения комплексных кадастровых работ			Метод опреде ления коор динат	Формулы, примененные для расчета средней квадратической погрешности определения координат характерных точек (Mt), м, с подставленными в такие формулы значениями и итоговые (вычисленные) значения Mt, м
	Координаты, м		Ради ус, м	Координаты, м		Ради ус, м		
	X	Y	R	X	Y	R		
<b>1</b>	<b>2</b>	<b>3</b>	<b>4</b>	<b>5</b>	<b>6</b>	<b>7</b>	<b>8</b>	<b>9</b>
h2089O	-	-	-	640210.71	2429994.9 0	-	Метод спутниковых геодезически х измерений (определени й)	0.1
h2090O	-	-	-	640204.01	2429992.4 0	-	Метод спутниковых геодезически х измерений (определени й)	0.1
h2091O	-	-	-	640208.91	2429979.6 5	-	Метод спутниковых геодезически х измерений (определени й)	0.1
h2092O	-	-	-	640215.94	2429982.1 8	-	Метод спутниковых геодезически х измерений (определени й)	0.1
h2089O	-	-	-	640210.71	2429994.9 0	-	Метод спутниковых геодезически х измерений (определени й)	0.1

**2. Сведения о характеристиках объекта недвижимости  
с кадастровым номером : 70:06:0101002:1179 :**

№ п/п	Наименование характеристики	Значение характеристики
<b>1</b>	<b>2</b>	<b>3</b>
1.	Вид объекта недвижимости	здание
2.	Ранее присвоенный государственный учетный номер (инвентарный) здания, сооружения, объекта незавершенного строительства	-
3.	Кадастровый номер земельного участка (земельных участков), в границах которого (которых) расположены здание, сооружение, объект незавершенного строительства	70:06:0101002:631

**2. Сведения о характеристиках объекта недвижимости с кадастровым номером : 70:06:0101002:1179 :**

<b>№ п/п</b>	<b>Наименование характеристики</b>	<b>Значение характеристики</b>
<b>1</b>	<b>2</b>	<b>3</b>
4.	Уникальный учетный номер кадастрового квартала, в границах которого расположены здание, сооружение, объект незавершенного строительства	70:06:0101002
5.	Адрес здания, сооружения, объекта незавершенного строительства	Российская Федерация, Томская область, район Каргасокский, село Каргасок, улица Советская, дом 33
5.1.	Сведения о местоположении здания, сооружения, объекта незавершенного строительства (при отсутствии адреса) в структурированном в соответствии с федеральной информационной адресной системой виде	-
5.2.	Дополнительные сведения о местоположении	-
6.	Иные сведения	-

**3. Пояснения к сведениям об объекте недвижимости с кадастровым номером 70:06:0101002:1179 :**

1.	-
----	---

**Описание местоположения зданий, сооружений,  
объектов незавершенного строительства на земельном участке**

**1. Сведения о характерных точках контура объекта недвижимости  
с кадастровым номером : 70:06:0101002:1181 :**

Система координат 70.2

Зона № 2

Обозначение характерных точек контура	Содержатся в Едином государственном реестре недвижимости			Определены в ходе выполнения комплексных кадастровых работ			Метод опреде ления коор динат	Формулы, примененные для расчета средней квадратической погрешности определения координат характерных точек (Mt), м, с подставленными в такие формулы значениями и итоговые (вычисленные) значения Mt, м
	Координаты, м		Ради ус, м	Координаты, м		Ради ус, м		
	X	Y	R	X	Y	R		
1	2	3	4	5	6	7	8	9
h20930	-	-	-	640217.46	2429969.1 0	-	Метод спутниковых геодезически х измерений (определени й)	0.1
h20940	-	-	-	640201.06	2429962.2 0	-	Метод спутниковых геодезически х измерений (определени й)	0.1
h20950	-	-	-	640205.46	2429950.6 5	-	Метод спутниковых геодезически х измерений (определени й)	0.1
h20960	-	-	-	640222.41	2429957.5 0	-	Метод спутниковых геодезически х измерений (определени й)	0.1
h20930	-	-	-	640217.46	2429969.1 0	-	Метод спутниковых геодезически х измерений (определени й)	0.1

**2. Сведения о характеристиках объекта недвижимости  
с кадастровым номером : 70:06:0101002:1181 :**

№ п/п	Наименование характеристики	Значение характеристики
1	2	3
1.	Вид объекта недвижимости	здание
2.	Ранее присвоенный государственный учетный номер (инвентарный) здания, сооружения, объекта незавершенного строительства	-
3.	Кадастровый номер земельного участка (земельных участков), в границах которого (которых) расположены здание, сооружение, объект незавершенного строительства	70:06:0101002:995

**2. Сведения о характеристиках объекта недвижимости с кадастровым номером : 70:06:0101002:1181 :**

№ п/п	Наименование характеристики	Значение характеристики
1	2	3
4.	Уникальный учетный номер кадастрового квартала, в границах которого расположены здание, сооружение, объект незавершенного строительства	70:06:0101002
5.	Адрес здания, сооружения, объекта незавершенного строительства	Российская Федерация, Томская область, район Каргасокский, село Каргасок, улица Советская, дом 35
5.1.	Сведения о местоположении здания, сооружения, объекта незавершенного строительства (при отсутствии адреса) в структурированном в соответствии с федеральной информационной адресной системой виде	-
5.2.	Дополнительные сведения о местоположении	-
6.	Иные сведения	-

**3. Пояснения к сведениям об объекте недвижимости с кадастровым номером 70:06:0101002:1181 :**

1.	-
----	---

## Описание местоположения зданий, сооружений, объектов незавершенного строительства на земельном участке

**1. Сведения о характерных точках контура объекта недвижимости  
с кадастровым номером : 70:06:0101002:1614 :**

Система координат 70.2

Зона № 2

Обозначение характерных точек контура	Содержатся в Едином государственном реестре недвижимости			Определены в ходе выполнения комплексных кадастровых работ			Метод опреде ления коор динат	Формулы, примененные для расчета средней квадратической погрешности определения координат характерных точек (Mt), м, с подставленными в такие формулы значениями и итоговые (вычисленные) значения Mt, м
	Координаты, м		Ради ус, м	Координаты, м		Ради ус, м		
	X	Y	R	X	Y	R		
1	2	3	4	5	6	7	8	9
h20970	-	-	-	640232.96	2429936.6 0	-	Метод спутниковых геодезически х измерений (определени й)	0.1
h20980	-	-	-	640226.31	2429933.9 5	-	Метод спутниковых геодезически х измерений (определени й)	0.1
h20990	-	-	-	640229.76	2429924.8 5	-	Метод спутниковых геодезически х измерений (определени й)	0.1
h21000	-	-	-	640236.71	2429927.4 0	-	Метод спутниковых геодезически х измерений (определени й)	0.1
h20970	-	-	-	640232.96	2429936.6 0	-	Метод спутниковых геодезически х измерений (определени й)	0.1

**2. Сведения о характеристиках объекта недвижимости  
с кадастровым номером : 70:06:0101002:1614 :**

№ п/п	Наименование характеристики	Значение характеристики
1	2	3
1.	Вид объекта недвижимости	здание
2.	Ранее присвоенный государственный учетный номер (инвентарный) здания, сооружения, объекта незавершенного строительства	-
3.	Кадастровый номер земельного участка (земельных участков), в границах которого (которых) расположены здание, сооружение, объект незавершенного строительства	70:06:0101002:2735

**2. Сведения о характеристиках объекта недвижимости с кадастровым номером : 70:06:0101002:1614 :**

<b>№ п/п</b>	<b>Наименование характеристики</b>	<b>Значение характеристики</b>
<b>1</b>	<b>2</b>	<b>3</b>
4.	Уникальный учетный номер кадастрового квартала, в границах которого расположены здание, сооружение, объект незавершенного строительства	70:06:0101002
5.	Адрес здания, сооружения, объекта незавершенного строительства	Российская Федерация, Томская область, район Каргасокский, село Каргасок, улица Советская, дом 37
5.1.	Сведения о местоположении здания, сооружения, объекта незавершенного строительства (при отсутствии адреса) в структурированном в соответствии с федеральной информационной адресной системой виде	-
5.2.	Дополнительные сведения о местоположении	-
6.	Иные сведения	-

**3. Пояснения к сведениям об объекте недвижимости с кадастровым номером 70:06:0101002:1614 :**

1.	-
----	---



## Описание местоположения зданий, сооружений, объектов незавершенного строительства на земельном участке

**1. Сведения о характерных точках контура объекта недвижимости с кадастровым номером : 70:06:0101002:1118 :**

Система координат 70.2

Зона № 2

Обозначение характерных точек контура	Содержатся в Едином государственном реестре недвижимости			Определены в ходе выполнения комплексных кадастровых работ			Метод определения координат	Формулы, примененные для расчета средней квадратической погрешности определения координат характерных точек (Mt), м, с подставленными в такие формулы значениями и итоговые (вычисленные) значения Mt, м
	Координаты, м		Радиус, м	Координаты, м		Радиус, м		
	X	Y	R	X	Y	R		
1	2	3	4	5	6	7	8	9
н2101О	-	-	-	640239.51	2429918.45	-	Метод спутниковых геодезических измерений (определений)	0.1
н2102О	-	-	-	640229.76	2429914.90	-	Метод спутниковых геодезических измерений (определений)	0.1
н2103О	-	-	-	640233.36	2429905.45	-	Метод спутниковых геодезических измерений (определений)	0.1
н2104О	-	-	-	640243.11	2429908.95	-	Метод спутниковых геодезических измерений (определений)	0.1
н2105О	-	-	-	640243.16	2429908.95	-	Метод спутниковых геодезических измерений (определений)	0.1
н2101О	-	-	-	640239.51	2429918.45	-	Метод спутниковых геодезических измерений (определений)	0.1

**2. Сведения о характеристиках объекта недвижимости с кадастровым номером : 70:06:0101002:1118 :**

№ п/п	Наименование характеристики	Значение характеристики
1	2	3
1.	Вид объекта недвижимости	здание
2.	Ранее присвоенный государственный учетный номер (инвентарный) здания, сооружения, объекта незавершенного строительства	-

**2. Сведения о характеристиках объекта недвижимости с кадастровым номером : 70:06:0101002:1118 :**

<b>№ п/п</b>	<b>Наименование характеристики</b>	<b>Значение характеристики</b>
<b>1</b>	<b>2</b>	<b>3</b>
3.	Кадастровый номер земельного участка (земельных участков), в границах которого (которых) расположены здание, сооружение, объект незавершенного строительства	70:06:0101002:982
4.	Уникальный учетный номер кадастрового квартала, в границах которого расположены здание, сооружение, объект незавершенного строительства	70:06:0101002
5.	Адрес здания, сооружения, объекта незавершенного строительства	Российская Федерация, Томская область, район Каргасокский, село Каргасок, улица Советская, дом 39
5.1.	Сведения о местоположении здания, сооружения, объекта незавершенного строительства (при отсутствии адреса) в структурированном в соответствии с федеральной информационной адресной системой виде	-
5.2.	Дополнительные сведения о местоположении	-
6.	Иные сведения	-

**3. Пояснения к сведениям об объекте недвижимости с кадастровым номером 70:06:0101002:1118 :**

1.	-
----	---

**Описание местоположения зданий, сооружений,  
объектов незавершенного строительства на земельном участке**

**1. Сведения о характерных точках контура объекта недвижимости  
с кадастровым номером : 70:06:0101002:1414 :**

Система координат 70.2

Зона № 2

Обозначение характерных точек контура	Содержатся в Едином государственном реестре недвижимости			Определены в ходе выполнения комплексных кадастровых работ			Метод опреде ления коор динат	Формулы, примененные для расчета средней квадратической погрешности определения координат характерных точек (Mt), м, с подставленными в такие формулы значениями и итоговые (вычисленные) значения Mt, м
	Координаты, м		Ради ус, м	Координаты, м		Ради ус, м		
	X	Y	R	X	Y	R		
1	2	3	4	5	6	7	8	9
н2106О	-	-	-	640238.41	2429894.7 5	-	Метод спутниковых геодезически х измерений (определени й)	0.1
н2107О	-	-	-	640237.46	2429893.9 5	-	Метод спутниковых геодезически х измерений (определени й)	0.1
н2108О	-	-	-	640229.56	2429891.2 0	-	Метод спутниковых геодезически х измерений (определени й)	0.1
н2109О	-	-	-	640228.41	2429891.1 5	-	Метод спутниковых геодезически х измерений (определени й)	0.1
н2110О	-	-	-	640232.61	2429879.0 5	-	Метод спутниковых геодезически х измерений (определени й)	0.1
н2111О	-	-	-	640230.71	2429878.0 5	-	Метод спутниковых геодезически х измерений (определени й)	0.1
н2112О	-	-	-	640232.72	2429872.5 1	-	Метод спутниковых геодезически х измерений (определени й)	0.1
н2113О	-	-	-	640244.66	2429877.2 5	-	Метод спутниковых геодезически х измерений (определени й)	0.1

**1. Сведения о характерных точках контура объекта недвижимости с кадастровым номером : 70:06:0101002:1414 :**

Система координат 70.2

Зона № 2

Обозначение характерных точек контура	Содержатся в Едином государственном реестре недвижимости			Определены в ходе выполнения комплексных кадастровых работ			Метод определения координат	Формулы, примененные для расчета средней квадратической погрешности определения координат характерных точек (Mt), м, с подставленными в такие формулы значениями и итоговые (вычисленные) значения Mt, м
	Координаты, м		Радиус, м	Координаты, м		Радиус, м		
	X	Y	R	X	Y	R		
1	2	3	4	5	6	7	8	9
н21060	-	-	-	640238.41	2429894.75	-	Метод спутниковых геодезических измерений (определений)	0.1

**2. Сведения о характеристиках объекта недвижимости с кадастровым номером : 70:06:0101002:1414 :**

№ п/п	Наименование характеристики	Значение характеристики
1	2	3
1.	Вид объекта недвижимости	здание
2.	Ранее присвоенный государственный учетный номер (инвентарный) здания, сооружения, объекта незавершенного строительства	-
3.	Кадастровый номер земельного участка (земельных участков), в границах которого (которых) расположены здание, сооружение, объект незавершенного строительства	70:06:0101002:2641
4.	Уникальный учетный номер кадастрового квартала, в границах которого расположены здание, сооружение, объект незавершенного строительства	70:06:0101002
5.	Адрес здания, сооружения, объекта незавершенного строительства	Российская Федерация, Томская область, район Каргасокский, село Каргасок, улица Советская, дом 41
5.1.	Сведения о местоположении здания, сооружения, объекта незавершенного строительства (при отсутствии адреса) в структурированном в соответствии с федеральной информационной адресной системой виде	-
5.2.	Дополнительные сведения о местоположении	-
6.	Иные сведения	-

**3. Пояснения к сведениям об объекте недвижимости с кадастровым номером 70:06:0101002:1414 :**

1.	-
----	---

## Описание местоположения зданий, сооружений, объектов незавершенного строительства на земельном участке

**1. Сведения о характерных точках контура объекта недвижимости  
с кадастровым номером : 70:06:0101002:1176 :**

Система координат 70.2

Зона № 2

Обозначение характерных точек контура	Содержатся в Едином государственном реестре недвижимости			Определены в ходе выполнения комплексных кадастровых работ			Метод опреде ления коор динат	Формулы, примененные для расчета средней квадратической погрешности определения координат характерных точек (Mt), м, с подставленными в такие формулы значениями и итоговые (вычисленные) значения Mt, м
	Координаты, м		Ради ус, м	Координаты, м		Ради ус, м		
	X	Y	R	X	Y	R		
1	2	3	4	5	6	7	8	9
h21140	-	-	-	640281.51	2429794.6 0	-	Метод спутниковых геодезически х измерений (определени й)	0.1
h21150	-	-	-	640273.56	2429791.3 0	-	Метод спутниковых геодезически х измерений (определени й)	0.1
h21160	-	-	-	640276.31	2429784.0 0	-	Метод спутниковых геодезически х измерений (определени й)	0.1
h21170	-	-	-	640284.46	2429787.3 5	-	Метод спутниковых геодезически х измерений (определени й)	0.1
h21140	-	-	-	640281.51	2429794.6 0	-	Метод спутниковых геодезически х измерений (определени й)	0.1

**2. Сведения о характеристиках объекта недвижимости  
с кадастровым номером : 70:06:0101002:1176 :**

№ п/п	Наименование характеристики	Значение характеристики
1	2	3
1.	Вид объекта недвижимости	здание
2.	Ранее присвоенный государственный учетный номер (инвентарный) здания, сооружения, объекта незавершенного строительства	-
3.	Кадастровый номер земельного участка (земельных участков), в границах которого (которых) расположены здание, сооружение, объект незавершенного строительства	70:06:0101002:646

**2. Сведения о характеристиках объекта недвижимости с кадастровым номером : 70:06:0101002:1176 :**

№ п/п	Наименование характеристики	Значение характеристики
1	2	3
4.	Уникальный учетный номер кадастрового квартала, в границах которого расположены здание, сооружение, объект незавершенного строительства	70:06:0101002
5.	Адрес здания, сооружения, объекта незавершенного строительства	Российская Федерация, Томская область, район Каргасокский, село Каргасок, улица Советская, дом 47
5.1.	Сведения о местоположении здания, сооружения, объекта незавершенного строительства (при отсутствии адреса) в структурированном в соответствии с федеральной информационной адресной системой виде	-
5.2.	Дополнительные сведения о местоположении	-
6.	Иные сведения	-

**3. Пояснения к сведениям об объекте недвижимости с кадастровым номером 70:06:0101002:1176 :**

1.	-
----	---

## Описание местоположения зданий, сооружений, объектов незавершенного строительства на земельном участке

**1. Сведения о характерных точках контура объекта недвижимости  
с кадастровым номером : 70:06:0101002:1422 :**

Система координат 70.2

Зона № 2

Обозначение характерных точек контура	Содержатся в Едином государственном реестре недвижимости			Определены в ходе выполнения комплексных кадастровых работ			Метод опреде ления коор динат	Формулы, примененные для расчета средней квадратической погрешности определения координат характерных точек (Mt), м, с подставленными в такие формулы значениями и итоговые (вычисленные) значения Mt, м
	Координаты, м		Ради ус, м	Координаты, м		Ради ус, м		
	X	Y	R	X	Y	R		
1	2	3	4	5	6	7	8	9
h21180	-	-	-	640299.16	2429752.2 0	-	Метод спутниковых геодезически х измерений (определени й)	0.1
h21190	-	-	-	640294.81	2429762.2 0	-	Метод спутниковых геодезически х измерений (определени й)	0.1
h21200	-	-	-	640283.51	2429757.7 0	-	Метод спутниковых геодезически х измерений (определени й)	0.1
h21210	-	-	-	640286.91	2429748.1 0	-	Метод спутниковых геодезически х измерений (определени й)	0.1
h21180	-	-	-	640299.16	2429752.2 0	-	Метод спутниковых геодезически х измерений (определени й)	0.1

**2. Сведения о характеристиках объекта недвижимости  
с кадастровым номером : 70:06:0101002:1422 :**

№ п/п	Наименование характеристики	Значение характеристики
1	2	3
1.	Вид объекта недвижимости	здание
2.	Ранее присвоенный государственный учетный номер (инвентарный) здания, сооружения, объекта незавершенного строительства	-
3.	Кадастровый номер земельного участка (земельных участков), в границах которого (которых) расположены здание, сооружение, объект незавершенного строительства	70:06:0101002:2638

**2. Сведения о характеристиках объекта недвижимости с кадастровым номером : 70:06:0101002:1422 :**

№ п/п	Наименование характеристики	Значение характеристики
1	2	3
4.	Уникальный учетный номер кадастрового квартала, в границах которого расположены здание, сооружение, объект незавершенного строительства	70:06:0101002
5.	Адрес здания, сооружения, объекта незавершенного строительства	Российская Федерация, Томская область, район Каргасокский, село Каргасок, улица Советская, дом 47а
5.1.	Сведения о местоположении здания, сооружения, объекта незавершенного строительства (при отсутствии адреса) в структурированном в соответствии с федеральной информационной адресной системой виде	-
5.2.	Дополнительные сведения о местоположении	-
6.	Иные сведения	-

**3. Пояснения к сведениям об объекте недвижимости с кадастровым номером 70:06:0101002:1422 :**

1.	-
----	---



## Описание местоположения зданий, сооружений, объектов незавершенного строительства на земельном участке

**1. Сведения о характерных точках контура объекта недвижимости  
с кадастровым номером : 70:06:0101002:2577 :**

Система координат 70.2

Зона № 2

Обозначение характерных точек контура	Содержатся в Едином государственном реестре недвижимости			Определены в ходе выполнения комплексных кадастровых работ			Метод опреде ления коор динат	Формулы, примененные для расчета средней квадратической погрешности определения координат характерных точек (Mt), м, с подставленными в такие формулы значениями и итоговые (вычисленные) значения Mt, м
	Координаты, м		Ради ус, м	Координаты, м		Ради ус, м		
	X	Y	R	X	Y	R		
1	2	3	4	5	6	7	8	9
h21220	-	-	-	640263.11	2429741.5 0	-	Метод спутниковых геодезически х измерений (определени й)	0.1
h21230	-	-	-	640260.06	2429749.3 0	-	Метод спутниковых геодезически х измерений (определени й)	0.1
h21240	-	-	-	640246.86	2429744.3 0	-	Метод спутниковых геодезически х измерений (определени й)	0.1
h21250	-	-	-	640249.96	2429736.5 0	-	Метод спутниковых геодезически х измерений (определени й)	0.1
h21220	-	-	-	640263.11	2429741.5 0	-	Метод спутниковых геодезически х измерений (определени й)	0.1

**2. Сведения о характеристиках объекта недвижимости  
с кадастровым номером : 70:06:0101002:2577 :**

№ п/п	Наименование характеристики	Значение характеристики
1	2	3
1.	Вид объекта недвижимости	здание
2.	Ранее присвоенный государственный учетный номер (инвентарный) здания, сооружения, объекта незавершенного строительства	-
3.	Кадастровый номер земельного участка (земельных участков), в границах которого (которых) расположены здание, сооружение, объект незавершенного строительства	70:06:0101002:59

**2. Сведения о характеристиках объекта недвижимости с кадастровым номером : 70:06:0101002:2577 :**

№ п/п	Наименование характеристики	Значение характеристики
1	2	3
4.	Уникальный учетный номер кадастрового квартала, в границах которого расположены здание, сооружение, объект незавершенного строительства	70:06:0101002
5.	Адрес здания, сооружения, объекта незавершенного строительства	Российская Федерация, Томская область, район Каргасокский, село Каргасок, улица Советская, дом 476
5.1.	Сведения о местоположении здания, сооружения, объекта незавершенного строительства (при отсутствии адреса) в структурированном в соответствии с федеральной информационной адресной системой виде	-
5.2.	Дополнительные сведения о местоположении	-
6.	Иные сведения	-

**3. Пояснения к сведениям об объекте недвижимости с кадастровым номером 70:06:0101002:2577 :**

1.	-
----	---

## Описание местоположения зданий, сооружений, объектов незавершенного строительства на земельном участке

**1. Сведения о характерных точках контура объекта недвижимости  
с кадастровым номером : 70:06:0101002:1362 :**

Система координат 70.2

Зона № 2

Обозначение характерных точек контура	Содержатся в Едином государственном реестре недвижимости			Определены в ходе выполнения комплексных кадастровых работ			Метод опреде ления коор динат	Формулы, примененные для расчета средней квадратической погрешности определения координат характерных точек (Mt), м, с подставленными в такие формулы значениями и итоговые (вычисленные) значения Mt, м
	Координаты, м		Ради ус, м	Координаты, м		Ради ус, м		
	X	Y	R	X	Y	R		
1	2	3	4	5	6	7	8	9
h2126O	-	-	-	640324.26	2429672.5 5	-	Метод спутниковых геодезически х измерений (определени й)	0.1
h2127O	-	-	-	640314.31	2429669.3 5	-	Метод спутниковых геодезически х измерений (определени й)	0.1
h2128O	-	-	-	640319.41	2429655.8 5	-	Метод спутниковых геодезически х измерений (определени й)	0.1
h2129O	-	-	-	640328.91	2429659.3 0	-	Метод спутниковых геодезически х измерений (определени й)	0.1
h2126O	-	-	-	640324.26	2429672.5 5	-	Метод спутниковых геодезически х измерений (определени й)	0.1

**2. Сведения о характеристиках объекта недвижимости  
с кадастровым номером : 70:06:0101002:1362 :**

№ п/п	Наименование характеристики	Значение характеристики
1	2	3
1.	Вид объекта недвижимости	здание
2.	Ранее присвоенный государственный учетный номер (инвентарный) здания, сооружения, объекта незавершенного строительства	-
3.	Кадастровый номер земельного участка (земельных участков), в границах которого (которых) расположены здание, сооружение, объект незавершенного строительства	70:06:0101002:652

**2. Сведения о характеристиках объекта недвижимости с кадастровым номером : 70:06:0101002:1362 :**

<b>№ п/п</b>	<b>Наименование характеристики</b>	<b>Значение характеристики</b>
<b>1</b>	<b>2</b>	<b>3</b>
4.	Уникальный учетный номер кадастрового квартала, в границах которого расположены здание, сооружение, объект незавершенного строительства	70:06:0101002
5.	Адрес здания, сооружения, объекта незавершенного строительства	Российская Федерация, Томская область, район Каргасокский, село Каргасок, улица Советская, дом 53
5.1.	Сведения о местоположении здания, сооружения, объекта незавершенного строительства (при отсутствии адреса) в структурированном в соответствии с федеральной информационной адресной системой виде	-
5.2.	Дополнительные сведения о местоположении	-
6.	Иные сведения	-

**3. Пояснения к сведениям об объекте недвижимости с кадастровым номером 70:06:0101002:1362 :**

1.	-
----	---

## Описание местоположения зданий, сооружений, объектов незавершенного строительства на земельном участке

**1. Сведения о характерных точках контура объекта недвижимости  
с кадастровым номером : 70:06:0101002:1208 :**

Система координат 70.2

Зона № 2

Обозначение характерных точек контура	Содержатся в Едином государственном реестре недвижимости			Определены в ходе выполнения комплексных кадастровых работ			Метод опреде ления коор динат	Формулы, примененные для расчета средней квадратической погрешности определения координат характерных точек (Mt), м, с подставленными в такие формулы значениями и итоговые (вычисленные) значения Mt, м
	Координаты, м		Ради ус, м	Координаты, м		Ради ус, м		
	X	Y	R	X	Y	R		
1	2	3	4	5	6	7	8	9
h21300	-	-	-	640340.56	2429651.9 5	-	Метод спутниковых геодезически х измерений (определени й)	0.1
h21310	-	-	-	640332.36	2429649.1 0	-	Метод спутниковых геодезически х измерений (определени й)	0.1
h21320	-	-	-	640336.36	2429639.0 0	-	Метод спутниковых геодезически х измерений (определени й)	0.1
h21330	-	-	-	640344.46	2429642.3 5	-	Метод спутниковых геодезически х измерений (определени й)	0.1
h21300	-	-	-	640340.56	2429651.9 5	-	Метод спутниковых геодезически х измерений (определени й)	0.1

**2. Сведения о характеристиках объекта недвижимости  
с кадастровым номером : 70:06:0101002:1208 :**

№ п/п	Наименование характеристики	Значение характеристики
1	2	3
1.	Вид объекта недвижимости	здание
2.	Ранее присвоенный государственный учетный номер (инвентарный) здания, сооружения, объекта незавершенного строительства	-
3.	Кадастровый номер земельного участка (земельных участков), в границах которого (которых) расположены здание, сооружение, объект незавершенного строительства	70:06:0101002:874

**2. Сведения о характеристиках объекта недвижимости с кадастровым номером : 70:06:0101002:1208 :**

№ п/п	Наименование характеристики	Значение характеристики
1	2	3
4.	Уникальный учетный номер кадастрового квартала, в границах которого расположены здание, сооружение, объект незавершенного строительства	70:06:0101002
5.	Адрес здания, сооружения, объекта незавершенного строительства	Российская Федерация, Томская область, район Каргасокский, село Каргасок, улица Советская, дом 55
5.1.	Сведения о местоположении здания, сооружения, объекта незавершенного строительства (при отсутствии адреса) в структурированном в соответствии с федеральной информационной адресной системой виде	-
5.2.	Дополнительные сведения о местоположении	-
6.	Иные сведения	-

**3. Пояснения к сведениям об объекте недвижимости с кадастровым номером 70:06:0101002:1208 :**

1.	-
----	---

## Описание местоположения зданий, сооружений, объектов незавершенного строительства на земельном участке

**1. Сведения о характерных точках контура объекта недвижимости с кадастровым номером : 70:06:0101002:1356 :**

Система координат 70.2

Зона № 2

Обозначение характерных точек контура	Содержатся в Едином государственном реестре недвижимости			Определены в ходе выполнения комплексных кадастровых работ			Метод определения координат	Формулы, примененные для расчета средней квадратической погрешности определения координат характерных точек (Mt), м, с подставленными в такие формулы значениями и итоговые (вычисленные) значения Mt, м
	Координаты, м		Радиус, м	Координаты, м		Радиус, м		
	X	Y	R	X	Y	R		
1	2	3	4	5	6	7	8	9
н21340	-	-	-	640349.30	2429628.32	-	Метод спутниковых геодезических измерений (определений)	0.1
н21350	-	-	-	640341.51	2429625.40	-	Метод спутниковых геодезических измерений (определений)	0.1
н21360	-	-	-	640344.21	2429617.60	-	Метод спутниковых геодезических измерений (определений)	0.1
н21370	-	-	-	640352.36	2429620.85	-	Метод спутниковых геодезических измерений (определений)	0.1
н21380	-	-	-	640352.41	2429620.85	-	Метод спутниковых геодезических измерений (определений)	0.1
н21340	-	-	-	640349.30	2429628.32	-	Метод спутниковых геодезических измерений (определений)	0.1

**2. Сведения о характеристиках объекта недвижимости с кадастровым номером : 70:06:0101002:1356 :**

№ п/п	Наименование характеристики	Значение характеристики
1	2	3
1.	Вид объекта недвижимости	здание
2.	Ранее присвоенный государственный учетный номер (инвентарный) здания, сооружения, объекта незавершенного строительства	-

**2. Сведения о характеристиках объекта недвижимости с кадастровым номером : 70:06:0101002:1356 :**

<b>№ п/п</b>	<b>Наименование характеристики</b>	<b>Значение характеристики</b>
<b>1</b>	<b>2</b>	<b>3</b>
3.	Кадастровый номер земельного участка (земельных участков), в границах которого (которых) расположены здание, сооружение, объект незавершенного строительства	70:06:0101002:657
4.	Уникальный учетный номер кадастрового квартала, в границах которого расположены здание, сооружение, объект незавершенного строительства	70:06:0101002
5.	Адрес здания, сооружения, объекта незавершенного строительства	Российская Федерация, Томская область, район Каргасокский, село Каргасок, улица Советская, дом 57
5.1.	Сведения о местоположении здания, сооружения, объекта незавершенного строительства (при отсутствии адреса) в структурированном в соответствии с федеральной информационной адресной системой виде	-
5.2.	Дополнительные сведения о местоположении	-
6.	Иные сведения	-

**3. Пояснения к сведениям об объекте недвижимости с кадастровым номером 70:06:0101002:1356 :**

1.	-
----	---



## Описание местоположения зданий, сооружений, объектов незавершенного строительства на земельном участке

**1. Сведения о характерных точках контура объекта недвижимости с кадастровым номером : 70:06:0101002:1366 :**

Система координат 70.2

Зона № 2

Обозначение характерных точек контура	Содержатся в Едином государственном реестре недвижимости			Определены в ходе выполнения комплексных кадастровых работ			Метод определения координат	Формулы, примененные для расчета средней квадратической погрешности определения координат характерных точек (Mt), м, с подставленными в такие формулы значениями и итоговые (вычисленные) значения Mt, м
	Координаты, м		Радиус, м	Координаты, м		Радиус, м		
	X	Y	R	X	Y	R		
1	2	3	4	5	6	7	8	9
н21390	-	-	-	640358.71	2429605.50	-	Метод спутниковых геодезических измерений (определений)	0.1
н21400	-	-	-	640348.21	2429601.25	-	Метод спутниковых геодезических измерений (определений)	0.1
н21410	-	-	-	640350.76	2429593.45	-	Метод спутниковых геодезических измерений (определений)	0.1
н21420	-	-	-	640361.46	2429597.30	-	Метод спутниковых геодезических измерений (определений)	0.1
н21430	-	-	-	640362.01	2429597.35	-	Метод спутниковых геодезических измерений (определений)	0.1
н21390	-	-	-	640358.71	2429605.50	-	Метод спутниковых геодезических измерений (определений)	0.1

**2. Сведения о характеристиках объекта недвижимости с кадастровым номером : 70:06:0101002:1366 :**

№ п/п	Наименование характеристики	Значение характеристики
1	2	3
1.	Вид объекта недвижимости	здание
2.	Ранее присвоенный государственный учетный номер (инвентарный) здания, сооружения, объекта незавершенного строительства	-

**2. Сведения о характеристиках объекта недвижимости с кадастровым номером : 70:06:0101002:1366 :**

№ п/п	Наименование характеристики	Значение характеристики
1	2	3
3.	Кадастровый номер земельного участка (земельных участков), в границах которого (которых) расположены здание, сооружение, объект незавершенного строительства	70:06:0101002:658
4.	Уникальный учетный номер кадастрового квартала, в границах которого расположены здание, сооружение, объект незавершенного строительства	70:06:0101002
5.	Адрес здания, сооружения, объекта незавершенного строительства	Российская Федерация, Томская область, район Каргасокский, село Каргасок, улица Советская, дом 59
5.1.	Сведения о местоположении здания, сооружения, объекта незавершенного строительства (при отсутствии адреса) в структурированном в соответствии с федеральной информационной адресной системой виде	-
5.2.	Дополнительные сведения о местоположении	-
6.	Иные сведения	-

**3. Пояснения к сведениям об объекте недвижимости с кадастровым номером 70:06:0101002:1366 :**

1.	-
----	---

**Описание местоположения зданий, сооружений,  
объектов незавершенного строительства на земельном участке**

**1. Сведения о характерных точках контура объекта недвижимости  
с кадастровым номером : 70:06:0101002:1619 :**

Система координат 70.2

Зона № 2

Обозначение характерных точек контура	Содержатся в Едином государственном реестре недвижимости			Определены в ходе выполнения комплексных кадастровых работ			Метод опреде ления коор динат	Формулы, примененные для расчета средней квадратической погрешности определения координат характерных точек (Mt), м, с подставленными в такие формулы значениями и итоговые (вычисленные) значения Mt, м
	Координаты, м		Ради ус, м	Координаты, м		Ради ус, м		
	X	Y	R	X	Y	R		
<b>1</b>	<b>2</b>	<b>3</b>	<b>4</b>	<b>5</b>	<b>6</b>	<b>7</b>	<b>8</b>	<b>9</b>
н21440	-	-	-	640371.46	2429573.1 5	-	Метод спутниковых геодезически х измерений (определени й)	0.1
н21450	-	-	-	640371.26	2429573.7 5	-	Метод спутниковых геодезически х измерений (определени й)	0.1
н21460	-	-	-	640368.26	2429581.3 0	-	Метод спутниковых геодезически х измерений (определени й)	0.1
н21470	-	-	-	640352.66	2429575.0 5	-	Метод спутниковых геодезически х измерений (определени й)	0.1
н21480	-	-	-	640355.26	2429567.5 5	-	Метод спутниковых геодезически х измерений (определени й)	0.1
н21440	-	-	-	640371.46	2429573.1 5	-	Метод спутниковых геодезически х измерений (определени й)	0.1

**2. Сведения о характеристиках объекта недвижимости  
с кадастровым номером : 70:06:0101002:1619 :**

№ п/п	Наименование характеристики	Значение характеристики
<b>1</b>	<b>2</b>	<b>3</b>
1.	Вид объекта недвижимости	здание
2.	Ранее присвоенный государственный учетный номер (инвентарный) здания, сооружения, объекта незавершенного строительства	-

**2. Сведения о характеристиках объекта недвижимости с кадастровым номером : 70:06:0101002:1619 :**

<b>№ п/п</b>	<b>Наименование характеристики</b>	<b>Значение характеристики</b>
<b>1</b>	<b>2</b>	<b>3</b>
3.	Кадастровый номер земельного участка (земельных участков), в границах которого (которых) расположены здание, сооружение, объект незавершенного строительства	-
4.	Уникальный учетный номер кадастрового квартала, в границах которого расположены здание, сооружение, объект незавершенного строительства	70:06:0101002
5.	Адрес здания, сооружения, объекта незавершенного строительства	Российская Федерация, Томская область, район Каргасокский, село Каргасок, улица Советская, дом 61
5.1.	Сведения о местоположении здания, сооружения, объекта незавершенного строительства (при отсутствии адреса) в структурированном в соответствии с федеральной информационной адресной системой виде	-
5.2.	Дополнительные сведения о местоположении	-
6.	Иные сведения	-

**3. Пояснения к сведениям об объекте недвижимости с кадастровым номером 70:06:0101002:1619 :**

1.	-
----	---

## Описание местоположения зданий, сооружений, объектов незавершенного строительства на земельном участке

**1. Сведения о характерных точках контура объекта недвижимости  
с кадастровым номером : 70:06:0101002:1625 :**

Система координат 70.2

Зона № 2

Обозначение характерных точек контура	Содержатся в Едином государственном реестре недвижимости			Определены в ходе выполнения комплексных кадастровых работ			Метод опреде ления коор динат	Формулы, примененные для расчета средней квадратической погрешности определения координат характерных точек (Mt), м, с подставленными в такие формулы значениями и итоговые (вычисленные) значения Mt, м
	Координаты, м		Ради ус, м	Координаты, м		Ради ус, м		
	X	Y	R	X	Y	R		
1	2	3	4	5	6	7	8	9
h2149O	-	-	-	640378.46	2429555.8 0	-	Метод спутниковых геодезически х измерений (определени й)	0.1
h2150O	-	-	-	640370.96	2429552.8 0	-	Метод спутниковых геодезически х измерений (определени й)	0.1
h2151O	-	-	-	640378.56	2429533.7 0	-	Метод спутниковых геодезически х измерений (определени й)	0.1
h2152O	-	-	-	640385.61	2429536.4 0	-	Метод спутниковых геодезически х измерений (определени й)	0.1
h2149O	-	-	-	640378.46	2429555.8 0	-	Метод спутниковых геодезически х измерений (определени й)	0.1

**2. Сведения о характеристиках объекта недвижимости  
с кадастровым номером : 70:06:0101002:1625 :**

№ п/п	Наименование характеристики	Значение характеристики
1	2	3
1.	Вид объекта недвижимости	здание
2.	Ранее присвоенный государственный учетный номер (инвентарный) здания, сооружения, объекта незавершенного строительства	-
3.	Кадастровый номер земельного участка (земельных участков), в границах которого (которых) расположены здание, сооружение, объект незавершенного строительства	-

**2. Сведения о характеристиках объекта недвижимости с кадастровым номером : 70:06:0101002:1625 :**

<b>№ п/п</b>	<b>Наименование характеристики</b>	<b>Значение характеристики</b>
<b>1</b>	<b>2</b>	<b>3</b>
4.	Уникальный учетный номер кадастрового квартала, в границах которого расположены здание, сооружение, объект незавершенного строительства	70:06:0101002
5.	Адрес здания, сооружения, объекта незавершенного строительства	Российская Федерация, Томская область, район Каргасокский, село Каргасок, улица Советская, дом 61а
5.1.	Сведения о местоположении здания, сооружения, объекта незавершенного строительства (при отсутствии адреса) в структурированном в соответствии с федеральной информационной адресной системой виде	-
5.2.	Дополнительные сведения о местоположении	-
6.	Иные сведения	-

**3. Пояснения к сведениям об объекте недвижимости с кадастровым номером 70:06:0101002:1625 :**

1.	-
----	---

## Описание местоположения зданий, сооружений, объектов незавершенного строительства на земельном участке

**1. Сведения о характерных точках контура объекта недвижимости с кадастровым номером : 70:06:0101002:1365 :**

Система координат 70.2

Зона № 2

Обозначение характерных точек контура	Содержатся в Едином государственном реестре недвижимости			Определены в ходе выполнения комплексных кадастровых работ			Метод определения координат	Формулы, примененные для расчета средней квадратической погрешности определения координат характерных точек (Mt), м, с подставленными в такие формулы значениями и итоговые (вычисленные) значения Mt, м
	Координаты, м		Радиус, м	Координаты, м		Радиус, м		
	X	Y	R	X	Y	R		
1	2	3	4	5	6	7	8	9
н21530	-	-	-	640390.36	2429525.55	-	Метод спутниковых геодезических измерений (определений)	0.1
н21540	-	-	-	640383.16	2429522.25	-	Метод спутниковых геодезических измерений (определений)	0.1
н21550	-	-	-	640391.01	2429502.05	-	Метод спутниковых геодезических измерений (определений)	0.1
н21560	-	-	-	640397.71	2429505.30	-	Метод спутниковых геодезических измерений (определений)	0.1
н21570	-	-	-	640398.36	2429505.40	-	Метод спутниковых геодезических измерений (определений)	0.1
н21530	-	-	-	640390.36	2429525.55	-	Метод спутниковых геодезических измерений (определений)	0.1

**2. Сведения о характеристиках объекта недвижимости с кадастровым номером : 70:06:0101002:1365 :**

№ п/п	Наименование характеристики	Значение характеристики
1	2	3
1.	Вид объекта недвижимости	здание
2.	Ранее присвоенный государственный учетный номер (инвентарный) здания, сооружения, объекта незавершенного строительства	-

**2. Сведения о характеристиках объекта недвижимости с кадастровым номером : 70:06:0101002:1365 :**

<b>№ п/п</b>	<b>Наименование характеристики</b>	<b>Значение характеристики</b>
<b>1</b>	<b>2</b>	<b>3</b>
3.	Кадастровый номер земельного участка (земельных участков), в границах которого (которых) расположены здание, сооружение, объект незавершенного строительства	70:06:0101002:920
4.	Уникальный учетный номер кадастрового квартала, в границах которого расположены здание, сооружение, объект незавершенного строительства	70:06:0101002
5.	Адрес здания, сооружения, объекта незавершенного строительства	Российская Федерация, Томская область, район Каргасокский, село Каргасок, улица Советская, дом 616
5.1.	Сведения о местоположении здания, сооружения, объекта незавершенного строительства (при отсутствии адреса) в структурированном в соответствии с федеральной информационной адресной системой виде	-
5.2.	Дополнительные сведения о местоположении	-
6.	Иные сведения	-

**3. Пояснения к сведениям об объекте недвижимости с кадастровым номером 70:06:0101002:1365 :**

1.	-
----	---



**Описание местоположения зданий, сооружений,  
объектов незавершенного строительства на земельном участке**

**1. Сведения о характерных точках контура объекта недвижимости  
с кадастровым номером : 70:06:0101002:1355 :**

Система координат 70.2

Зона № 2

Обозначение характерных точек контура	Содержатся в Едином государственном реестре недвижимости			Определены в ходе выполнения комплексных кадастровых работ			Метод опреде ления коор динат	Формулы, примененные для расчета средней квадратической погрешности определения координат характерных точек (Mt), м, с подставленными в такие формулы значениями и итоговые (вычисленные) значения Mt, м
	Координаты, м		Ради ус, м	Координаты, м		Ради ус, м		
	X	Y	R	X	Y	R		
1	2	3	4	5	6	7	8	9
h2158O	-	-	-	640402.46	2429478.7 5	-	Метод спутниковых геодезически х измерений (определени й)	0.1
h2159O	-	-	-	640390.11	2429474.2 5	-	Метод спутниковых геодезически х измерений (определени й)	0.1
h2160O	-	-	-	640394.31	2429461.9 5	-	Метод спутниковых геодезически х измерений (определени й)	0.1
h2161O	-	-	-	640406.91	2429466.5 0	-	Метод спутниковых геодезически х измерений (определени й)	0.1
h2158O	-	-	-	640402.46	2429478.7 5	-	Метод спутниковых геодезически х измерений (определени й)	0.1

**2. Сведения о характеристиках объекта недвижимости  
с кадастровым номером : 70:06:0101002:1355 :**

№ п/п	Наименование характеристики	Значение характеристики
1	2	3
1.	Вид объекта недвижимости	здание
2.	Ранее присвоенный государственный учетный номер (инвентарный) здания, сооружения, объекта незавершенного строительства	-
3.	Кадастровый номер земельного участка (земельных участков), в границах которого (которых) расположены здание, сооружение, объект незавершенного строительства	70:06:0101002:47

**2. Сведения о характеристиках объекта недвижимости с кадастровым номером : 70:06:0101002:1355 :**

<b>№ п/п</b>	<b>Наименование характеристики</b>	<b>Значение характеристики</b>
<b>1</b>	<b>2</b>	<b>3</b>
4.	Уникальный учетный номер кадастрового квартала, в границах которого расположены здание, сооружение, объект незавершенного строительства	70:06:0101002
5.	Адрес здания, сооружения, объекта незавершенного строительства	Российская Федерация, Томская область, район Каргасокский, село Каргасок, улица Советская, дом 61в
5.1.	Сведения о местоположении здания, сооружения, объекта незавершенного строительства (при отсутствии адреса) в структурированном в соответствии с федеральной информационной адресной системой виде	-
5.2.	Дополнительные сведения о местоположении	-
6.	Иные сведения	-

**3. Пояснения к сведениям об объекте недвижимости с кадастровым номером 70:06:0101002:1355 :**

1.	-
----	---

## Описание местоположения зданий, сооружений, объектов незавершенного строительства на земельном участке

**1. Сведения о характерных точках контура объекта недвижимости с кадастровым номером : 70:06:0101002:1354 :**

Система координат 70.2

Зона № 2

Обозначение характерных точек контура	Содержатся в Едином государственном реестре недвижимости			Определены в ходе выполнения комплексных кадастровых работ			Метод определения координат	Формулы, примененные для расчета средней квадратической погрешности определения координат характерных точек (Mt), м, с подставленными в такие формулы значениями и итоговые (вычисленные) значения Mt, м
	Координаты, м		Радиус, м	Координаты, м		Радиус, м		
	X	Y	R	X	Y	R		
1	2	3	4	5	6	7	8	9
н21670	-	-	-	640541.61	2429117.90	-	Метод спутниковых геодезических измерений (определений)	0.1
н21680	-	-	-	640532.06	2429114.15	-	Метод спутниковых геодезических измерений (определений)	0.1
н21690	-	-	-	640536.06	2429104.15	-	Метод спутниковых геодезических измерений (определений)	0.1
н21700	-	-	-	640545.26	2429107.60	-	Метод спутниковых геодезических измерений (определений)	0.1
н21710	-	-	-	640545.61	2429107.90	-	Метод спутниковых геодезических измерений (определений)	0.1
н21670	-	-	-	640541.61	2429117.90	-	Метод спутниковых геодезических измерений (определений)	0.1

**2. Сведения о характеристиках объекта недвижимости с кадастровым номером : 70:06:0101002:1354 :**

№ п/п	Наименование характеристики	Значение характеристики
1	2	3
1.	Вид объекта недвижимости	здание
2.	Ранее присвоенный государственный учетный номер (инвентарный) здания, сооружения, объекта незавершенного строительства	-

**2. Сведения о характеристиках объекта недвижимости с кадастровым номером : 70:06:0101002:1354 :**

<b>№ п/п</b>	<b>Наименование характеристики</b>	<b>Значение характеристики</b>
<b>1</b>	<b>2</b>	<b>3</b>
3.	Кадастровый номер земельного участка (земельных участков), в границах которого (которых) расположены здание, сооружение, объект незавершенного строительства	70:06:0101002:664
4.	Уникальный учетный номер кадастрового квартала, в границах которого расположены здание, сооружение, объект незавершенного строительства	70:06:0101002
5.	Адрес здания, сооружения, объекта незавершенного строительства	Российская Федерация, Томская область, район Каргасокский, село Каргасок, улица Советская, дом 65
5.1.	Сведения о местоположении здания, сооружения, объекта незавершенного строительства (при отсутствии адреса) в структурированном в соответствии с федеральной информационной адресной системой виде	-
5.2.	Дополнительные сведения о местоположении	-
6.	Иные сведения	-

**3. Пояснения к сведениям об объекте недвижимости с кадастровым номером 70:06:0101002:1354 :**

1.	-
----	---

## Описание местоположения зданий, сооружений, объектов незавершенного строительства на земельном участке

**1. Сведения о характерных точках контура объекта недвижимости  
с кадастровым номером : 70:06:0101002:1622 :**

Система координат 70.2

Зона № 2

Обозначение характерных точек контура	Содержатся в Едином государственном реестре недвижимости			Определены в ходе выполнения комплексных кадастровых работ			Метод опреде ления коор динат	Формулы, примененные для расчета средней квадратической погрешности определения координат характерных точек (Mt), м, с подставленными в такие формулы значениями и итоговые (вычисленные) значения Mt, м
	Координаты, м		Ради ус, м	Координаты, м		Ради ус, м		
	X	Y	R	X	Y	R		
1	2	3	4	5	6	7	8	9
h21720	-	-	-	640558.56	2429095.3 0	-	Метод спутниковых геодезически х измерений (определени й)	0.1
h21730	-	-	-	640549.46	2429091.1 5	-	Метод спутниковых геодезически х измерений (определени й)	0.1
h21740	-	-	-	640553.16	2429082.8 5	-	Метод спутниковых геодезически х измерений (определени й)	0.1
h21750	-	-	-	640562.11	2429086.6 0	-	Метод спутниковых геодезически х измерений (определени й)	0.1
h21720	-	-	-	640558.56	2429095.3 0	-	Метод спутниковых геодезически х измерений (определени й)	0.1

**2. Сведения о характеристиках объекта недвижимости  
с кадастровым номером : 70:06:0101002:1622 :**

№ п/п	Наименование характеристики	Значение характеристики
1	2	3
1.	Вид объекта недвижимости	здание
2.	Ранее присвоенный государственный учетный номер (инвентарный) здания, сооружения, объекта незавершенного строительства	-
3.	Кадастровый номер земельного участка (земельных участков), в границах которого (которых) расположены здание, сооружение, объект незавершенного строительства	70:06:0101002:3002

**2. Сведения о характеристиках объекта недвижимости с кадастровым номером : 70:06:0101002:1622 :**

№ п/п	Наименование характеристики	Значение характеристики
1	2	3
4.	Уникальный учетный номер кадастрового квартала, в границах которого расположены здание, сооружение, объект незавершенного строительства	70:06:0101002
5.	Адрес здания, сооружения, объекта незавершенного строительства	Российская Федерация, Томская область, район Каргасокский, село Каргасок, улица Советская, дом 69
5.1.	Сведения о местоположении здания, сооружения, объекта незавершенного строительства (при отсутствии адреса) в структурированном в соответствии с федеральной информационной адресной системой виде	-
5.2.	Дополнительные сведения о местоположении	-
6.	Иные сведения	-

**3. Пояснения к сведениям об объекте недвижимости с кадастровым номером 70:06:0101002:1622 :**

1.	-
----	---

**Описание местоположения зданий, сооружений,  
объектов незавершенного строительства на земельном участке**

**1. Сведения о характерных точках контура объекта недвижимости  
с кадастровым номером : 70:06:0101002:1038 :**

Система координат 70.2

Зона № 2

Обозначение характерных точек контура	Содержатся в Едином государственном реестре недвижимости			Определены в ходе выполнения комплексных кадастровых работ			Метод опреде ления коор динат	Формулы, примененные для расчета средней квадратической погрешности определения координат характерных точек (Mt), м, с подставленными в такие формулы значениями и итоговые (вычисленные) значения Mt, м
	Координаты, м		Ради ус, м	Координаты, м		Ради ус, м		
	X	Y	R	X	Y	R		
<b>1</b>	<b>2</b>	<b>3</b>	<b>4</b>	<b>5</b>	<b>6</b>	<b>7</b>	<b>8</b>	<b>9</b>
h2176O	-	-	-	640560.96	2429070.3 0	-	Метод спутниковых геодезически х измерений (определени й)	0.1
h2177O	-	-	-	640551.56	2429066.3 0	-	Метод спутниковых геодезически х измерений (определени й)	0.1
h2178O	-	-	-	640556.66	2429054.4 0	-	Метод спутниковых геодезически х измерений (определени й)	0.1
h2179O	-	-	-	640566.36	2429058.6 5	-	Метод спутниковых геодезически х измерений (определени й)	0.1
h2176O	-	-	-	640560.96	2429070.3 0	-	Метод спутниковых геодезически х измерений (определени й)	0.1

**2. Сведения о характеристиках объекта недвижимости  
с кадастровым номером : 70:06:0101002:1038 :**

№ п/п	Наименование характеристики	Значение характеристики
<b>1</b>	<b>2</b>	<b>3</b>
1.	Вид объекта недвижимости	здание
2.	Ранее присвоенный государственный учетный номер (инвентарный) здания, сооружения, объекта незавершенного строительства	-
3.	Кадастровый номер земельного участка (земельных участков), в границах которого (которых) расположены здание, сооружение, объект незавершенного строительства	70:06:0101002:39

**2. Сведения о характеристиках объекта недвижимости с кадастровым номером : 70:06:0101002:1038 :**

№ п/п	Наименование характеристики	Значение характеристики
1	2	3
4.	Уникальный учетный номер кадастрового квартала, в границах которого расположены здание, сооружение, объект незавершенного строительства	70:06:0101002
5.	Адрес здания, сооружения, объекта незавершенного строительства	Российская Федерация, Томская область, район Каргасокский, село Каргасок, улица Советская, дом 71
5.1.	Сведения о местоположении здания, сооружения, объекта незавершенного строительства (при отсутствии адреса) в структурированном в соответствии с федеральной информационной адресной системой виде	-
5.2.	Дополнительные сведения о местоположении	-
6.	Иные сведения	-

**3. Пояснения к сведениям об объекте недвижимости с кадастровым номером 70:06:0101002:1038 :**

1.	-
----	---



## Описание местоположения зданий, сооружений, объектов незавершенного строительства на земельном участке

**1. Сведения о характерных точках контура объекта недвижимости  
с кадастровым номером : 70:06:0101002:1439 :**

Система координат 70.2

Зона № 2

Обозначение характерных точек контура	Содержатся в Едином государственном реестре недвижимости			Определены в ходе выполнения комплексных кадастровых работ			Метод опреде ления коор динат	Формулы, примененные для расчета средней квадратической погрешности определения координат характерных точек (Mt), м, с подставленными в такие формулы значениями и итоговые (вычисленные) значения Mt, м
	Координаты, м		Ради ус, м	Координаты, м		Ради ус, м		
	X	Y	R	X	Y	R		
1	2	3	4	5	6	7	8	9
h21800	-	-	-	640578.21	2429052.5 0	-	Метод спутниковых геодезически х измерений (определени й)	0.1
h21810	-	-	-	640570.11	2429049.3 0	-	Метод спутниковых геодезически х измерений (определени й)	0.1
h21820	-	-	-	640573.31	2429040.7 0	-	Метод спутниковых геодезически х измерений (определени й)	0.1
h21830	-	-	-	640581.46	2429043.9 0	-	Метод спутниковых геодезически х измерений (определени й)	0.1
h21800	-	-	-	640578.21	2429052.5 0	-	Метод спутниковых геодезически х измерений (определени й)	0.1

**2. Сведения о характеристиках объекта недвижимости  
с кадастровым номером : 70:06:0101002:1439 :**

№ п/п	Наименование характеристики	Значение характеристики
1	2	3
1.	Вид объекта недвижимости	здание
2.	Ранее присвоенный государственный учетный номер (инвентарный) здания, сооружения, объекта незавершенного строительства	-
3.	Кадастровый номер земельного участка (земельных участков), в границах которого (которых) расположены здание, сооружение, объект незавершенного строительства	70:06:0101002:81

**2. Сведения о характеристиках объекта недвижимости с кадастровым номером : 70:06:0101002:1439 :**

№ п/п	Наименование характеристики	Значение характеристики
1	2	3
4.	Уникальный учетный номер кадастрового квартала, в границах которого расположены здание, сооружение, объект незавершенного строительства	70:06:0101002
5.	Адрес здания, сооружения, объекта незавершенного строительства	Российская Федерация, Томская область, район Каргасокский, село Каргасок, улица Советская, дом 73
5.1.	Сведения о местоположении здания, сооружения, объекта незавершенного строительства (при отсутствии адреса) в структурированном в соответствии с федеральной информационной адресной системой виде	-
5.2.	Дополнительные сведения о местоположении	-
6.	Иные сведения	-

**3. Пояснения к сведениям об объекте недвижимости с кадастровым номером 70:06:0101002:1439 :**

1.	-

**Описание местоположения зданий, сооружений,  
объектов незавершенного строительства на земельном участке**

**1. Сведения о характерных точках контура объекта недвижимости  
с кадастровым номером : 70:06:0101002:1047 :**

Система координат 70.2

Зона № 2

Обозначение характерных точек контура	Содержатся в Едином государственном реестре недвижимости			Определены в ходе выполнения комплексных кадастровых работ			Метод опреде ления коор динат	Формулы, примененные для расчета средней квадратической погрешности определения координат характерных точек (Mt), м, с подставленными в такие формулы значениями и итоговые (вычисленные) значения Mt, м
	Координаты, м		Ради ус, м	Координаты, м		Ради ус, м		
	X	Y	R	X	Y	R		
1	2	3	4	5	6	7	8	9
н21840	-	-	-	640591.16	2429003.4 0	-	Метод спутниковых геодезически х измерений (определени й)	0.1
н21850	-	-	-	640594.26	2429004.5 0	-	Метод спутниковых геодезически х измерений (определени й)	0.1
н21860	-	-	-	640591.26	2429013.5 5	-	Метод спутниковых геодезически х измерений (определени й)	0.1
н21870	-	-	-	640588.11	2429012.3 5	-	Метод спутниковых геодезически х измерений (определени й)	0.1
н21880	-	-	-	640586.71	2429016.0 0	-	Метод спутниковых геодезически х измерений (определени й)	0.1
н21890	-	-	-	640576.71	2429012.3 5	-	Метод спутниковых геодезически х измерений (определени й)	0.1
н21900	-	-	-	640582.66	2428996.0 5	-	Метод спутниковых геодезически х измерений (определени й)	0.1
н21910	-	-	-	640592.66	2428999.7 5	-	Метод спутниковых геодезически х измерений (определени й)	0.1

**1. Сведения о характерных точках контура объекта недвижимости с кадастровым номером : 70:06:0101002:1047 :**

Система координат 70.2							Зона № 2	
Обозначение характерных точек контура	Содержатся в Едином государственном реестре недвижимости			Определены в ходе выполнения комплексных кадастровых работ			Метод определения координат	Формулы, примененные для расчета средней квадратической погрешности определения координат характерных точек (Mt), м, с подставленными в такие формулы значениями и итоговые (вычисленные) значения Mt, м
	Координаты, м		Радиус, м	Координаты, м		Радиус, м		
	X	Y	R	X	Y	R		
1	2	3	4	5	6	7	8	9
n21920	-	-	-	640592.66	2428999.80	-	Метод спутниковых геодезических измерений (определений)	0.1
n21840	-	-	-	640591.16	2429003.40	-	Метод спутниковых геодезических измерений (определений)	0.1

**2. Сведения о характеристиках объекта недвижимости с кадастровым номером : 70:06:0101002:1047 :**

№ п/п	Наименование характеристики	Значение характеристики
1	2	3
1.	Вид объекта недвижимости	здание
2.	Ранее присвоенный государственный учетный номер (инвентарный) здания, сооружения, объекта незавершенного строительства	-
3.	Кадастровый номер земельного участка (земельных участков), в границах которого (которых) расположены здание, сооружение, объект незавершенного строительства	70:06:0101002:3367, 70:06:0101002:3368
4.	Уникальный учетный номер кадастрового квартала, в границах которого расположены здание, сооружение, объект незавершенного строительства	70:06:0101002
5.	Адрес здания, сооружения, объекта незавершенного строительства	Российская Федерация, 636700, Томская область, район Каргасокский, село Каргасок, улица Советская, дом 75
5.1.	Сведения о местоположении здания, сооружения, объекта незавершенного строительства (при отсутствии адреса) в структурированном в соответствии с федеральной информационной адресной системой виде	-
5.2.	Дополнительные сведения о местоположении	-
6.	Иные сведения	-

**3. Пояснения к сведениям об объекте недвижимости с кадастровым номером 70:06:0101002:1047 :**

1.	-
----	---

## Описание местоположения зданий, сооружений, объектов незавершенного строительства на земельном участке

**1. Сведения о характерных точках контура объекта недвижимости с кадастровым номером : 70:06:0101002:1040 :**

Система координат 70.2

Зона № 2

Обозначение характерных точек контура	Содержатся в Едином государственном реестре недвижимости			Определены в ходе выполнения комплексных кадастровых работ			Метод определения координат	Формулы, примененные для расчета средней квадратической погрешности определения координат характерных точек (Mt), м, с подставленными в такие формулы значениями и итоговые (вычисленные) значения Mt, м
	Координаты, м		Радиус, м	Координаты, м		Радиус, м		
	X	Y	R	X	Y	R		
1	2	3	4	5	6	7	8	9
н21930	-	-	-	640603.70	2428974.74	-	Метод спутниковых геодезических измерений (определений)	0.1
н21940	-	-	-	640594.44	2428971.54	-	Метод спутниковых геодезических измерений (определений)	0.1
н21950	-	-	-	640597.82	2428961.80	-	Метод спутниковых геодезических измерений (определений)	0.1
н21960	-	-	-	640606.81	2428965.00	-	Метод спутниковых геодезических измерений (определений)	0.1
н21970	-	-	-	640606.81	2428965.05	-	Метод спутниковых геодезических измерений (определений)	0.1
н21930	-	-	-	640603.70	2428974.74	-	Метод спутниковых геодезических измерений (определений)	0.1

**2. Сведения о характеристиках объекта недвижимости с кадастровым номером : 70:06:0101002:1040 :**

№ п/п	Наименование характеристики	Значение характеристики
1	2	3
1.	Вид объекта недвижимости	здание
2.	Ранее присвоенный государственный учетный номер (инвентарный) здания, сооружения, объекта незавершенного строительства	-

**2. Сведения о характеристиках объекта недвижимости с кадастровым номером : 70:06:0101002:1040 :**

<b>№ п/п</b>	<b>Наименование характеристики</b>	<b>Значение характеристики</b>
<b>1</b>	<b>2</b>	<b>3</b>
3.	Кадастровый номер земельного участка (земельных участков), в границах которого (которых) расположены здание, сооружение, объект незавершенного строительства	70:06:0101002:676
4.	Уникальный учетный номер кадастрового квартала, в границах которого расположены здание, сооружение, объект незавершенного строительства	70:06:0101002
5.	Адрес здания, сооружения, объекта незавершенного строительства	Российская Федерация, Томская область, район Каргасокский, село Каргасок, улица Советская, дом 75а
5.1.	Сведения о местоположении здания, сооружения, объекта незавершенного строительства (при отсутствии адреса) в структурированном в соответствии с федеральной информационной адресной системой виде	-
5.2.	Дополнительные сведения о местоположении	-
6.	Иные сведения	-

**3. Пояснения к сведениям об объекте недвижимости с кадастровым номером 70:06:0101002:1040 :**

1.	-
----	---

**Описание местоположения зданий, сооружений,  
объектов незавершенного строительства на земельном участке**

**1. Сведения о характерных точках контура объекта недвижимости  
с кадастровым номером : 70:06:0101002:1035 :**

Система координат 70.2

Зона № 2

Обозначение характерных точек контура	Содержатся в Едином государственном реестре недвижимости			Определены в ходе выполнения комплексных кадастровых работ			Метод опреде ления коор динат	Формулы, примененные для расчета средней квадратической погрешности определения координат характерных точек (Mt), м, с подставленными в такие формулы значениями и итоговые (вычисленные) значения Mt, м
	Координаты, м		Ради ус, м	Координаты, м		Ради ус, м		
	X	Y	R	X	Y	R		
<b>1</b>	<b>2</b>	<b>3</b>	<b>4</b>	<b>5</b>	<b>6</b>	<b>7</b>	<b>8</b>	<b>9</b>
н2198О	-	-	-	640613.88	2428941.4 3	-	Метод спутниковых геодезически х измерений (определени й)	0.1
н2199О	-	-	-	640605.93	2428938.4 8	-	Метод спутниковых геодезически х измерений (определени й)	0.1
н2200О	-	-	-	640609.03	2428930.5 3	-	Метод спутниковых геодезически х измерений (определени й)	0.1
н2201О	-	-	-	640616.63	2428933.2 8	-	Метод спутниковых геодезически х измерений (определени й)	0.1
н2202О	-	-	-	640616.88	2428933.4 3	-	Метод спутниковых геодезически х измерений (определени й)	0.1
н2198О	-	-	-	640613.88	2428941.4 3	-	Метод спутниковых геодезически х измерений (определени й)	0.1

**2. Сведения о характеристиках объекта недвижимости  
с кадастровым номером : 70:06:0101002:1035 :**

№ п/п	Наименование характеристики	Значение характеристики
<b>1</b>	<b>2</b>	<b>3</b>
1.	Вид объекта недвижимости	здание
2.	Ранее присвоенный государственный учетный номер (инвентарный) здания, сооружения, объекта незавершенного строительства	-

**2. Сведения о характеристиках объекта недвижимости с кадастровым номером : 70:06:0101002:1035 :**

<b>№ п/п</b>	<b>Наименование характеристики</b>	<b>Значение характеристики</b>
<b>1</b>	<b>2</b>	<b>3</b>
3.	Кадастровый номер земельного участка (земельных участков), в границах которого (которых) расположены здание, сооружение, объект незавершенного строительства	70:06:0101002:2998
4.	Уникальный учетный номер кадастрового квартала, в границах которого расположены здание, сооружение, объект незавершенного строительства	70:06:0101002
5.	Адрес здания, сооружения, объекта незавершенного строительства	Российская Федерация, Томская область, район Каргасокский, село Каргасок, улица Советская, дом 77
5.1.	Сведения о местоположении здания, сооружения, объекта незавершенного строительства (при отсутствии адреса) в структурированном в соответствии с федеральной информационной адресной системой виде	-
5.2.	Дополнительные сведения о местоположении	-
6.	Иные сведения	-

**3. Пояснения к сведениям об объекте недвижимости с кадастровым номером 70:06:0101002:1035 :**

1.	-
----	---



## Описание местоположения зданий, сооружений, объектов незавершенного строительства на земельном участке

**1. Сведения о характерных точках контура объекта недвижимости с кадастровым номером : 70:06:0101002:1045 :**

Система координат 70.2

Зона № 2

Обозначение характерных точек контура	Содержатся в Едином государственном реестре недвижимости			Определены в ходе выполнения комплексных кадастровых работ			Метод определения координат	Формулы, примененные для расчета средней квадратической погрешности определения координат характерных точек (Mt), м, с подставленными в такие формулы значениями и итоговые (вычисленные) значения Mt, м
	Координаты, м		Радиус, м	Координаты, м		Радиус, м		
	X	Y	R	X	Y	R		
1	2	3	4	5	6	7	8	9
н2203О	-	-	-	640629.13	2428897.28	-	Метод спутниковых геодезических измерений (определений)	0.1
н2204О	-	-	-	640619.28	2428894.23	-	Метод спутниковых геодезических измерений (определений)	0.1
н2205О	-	-	-	640622.63	2428884.13	-	Метод спутниковых геодезических измерений (определений)	0.1
н2206О	-	-	-	640632.33	2428886.98	-	Метод спутниковых геодезических измерений (определений)	0.1
н2207О	-	-	-	640632.38	2428886.98	-	Метод спутниковых геодезических измерений (определений)	0.1
н2203О	-	-	-	640629.13	2428897.28	-	Метод спутниковых геодезических измерений (определений)	0.1

**2. Сведения о характеристиках объекта недвижимости с кадастровым номером : 70:06:0101002:1045 :**

№ п/п	Наименование характеристики	Значение характеристики
1	2	3
1.	Вид объекта недвижимости	здание
2.	Ранее присвоенный государственный учетный номер (инвентарный) здания, сооружения, объекта незавершенного строительства	-

**2. Сведения о характеристиках объекта недвижимости с кадастровым номером : 70:06:0101002:1045 :**

№ п/п	Наименование характеристики	Значение характеристики
1	2	3
3.	Кадастровый номер земельного участка (земельных участков), в границах которого (которых) расположены здание, сооружение, объект незавершенного строительства	70:06:0101002:838
4.	Уникальный учетный номер кадастрового квартала, в границах которого расположены здание, сооружение, объект незавершенного строительства	70:06:0101002
5.	Адрес здания, сооружения, объекта незавершенного строительства	Российская Федерация, Томская область, район Каргасокский, село Каргасок, улица Советская, дом 77а
5.1.	Сведения о местоположении здания, сооружения, объекта незавершенного строительства (при отсутствии адреса) в структурированном в соответствии с федеральной информационной адресной системой виде	-
5.2.	Дополнительные сведения о местоположении	-
6.	Иные сведения	-

**3. Пояснения к сведениям об объекте недвижимости с кадастровым номером 70:06:0101002:1045 :**

1.	-
----	---

## Описание местоположения зданий, сооружений, объектов незавершенного строительства на земельном участке

**1. Сведения о характерных точках контура объекта недвижимости  
с кадастровым номером : 70:06:0101002:1437 :**

Система координат 70.2

Зона № 2

Обозначение характерных точек контура	Содержатся в Едином государственном реестре недвижимости			Определены в ходе выполнения комплексных кадастровых работ			Метод опреде ления коор динат	Формулы, примененные для расчета средней квадратической погрешности определения координат характерных точек (Mt), м, с подставленными в такие формулы значениями и итоговые (вычисленные) значения Mt, м
	Координаты, м		Ради ус, м	Координаты, м		Ради ус, м		
	X	Y	R	X	Y	R		
1	2	3	4	5	6	7	8	9
н2208О	-	-	-	640685.63	2428729.6 8	-	Метод спутниковых геодезически х измерений (определени й)	0.1
н2209О	-	-	-	640676.23	2428725.3 3	-	Метод спутниковых геодезически х измерений (определени й)	0.1
н2210О	-	-	-	640682.18	2428711.9 8	-	Метод спутниковых геодезически х измерений (определени й)	0.1
н2211О	-	-	-	640691.48	2428716.2 3	-	Метод спутниковых геодезически х измерений (определени й)	0.1
н2208О	-	-	-	640685.63	2428729.6 8	-	Метод спутниковых геодезически х измерений (определени й)	0.1

**2. Сведения о характеристиках объекта недвижимости  
с кадастровым номером : 70:06:0101002:1437 :**

№ п/п	Наименование характеристики	Значение характеристики
1	2	3
1.	Вид объекта недвижимости	здание
2.	Ранее присвоенный государственный учетный номер (инвентарный) здания, сооружения, объекта незавершенного строительства	-
3.	Кадастровый номер земельного участка (земельных участков), в границах которого (которых) расположены здание, сооружение, объект незавершенного строительства	-

**2. Сведения о характеристиках объекта недвижимости с кадастровым номером : 70:06:0101002:1437 :**

<b>№ п/п</b>	<b>Наименование характеристики</b>	<b>Значение характеристики</b>
<b>1</b>	<b>2</b>	<b>3</b>
4.	Уникальный учетный номер кадастрового квартала, в границах которого расположены здание, сооружение, объект незавершенного строительства	70:06:0101002
5.	Адрес здания, сооружения, объекта незавершенного строительства	Российская Федерация, Томская область, район Каргасокский, село Каргасок, улица Советская, дом 85
5.1.	Сведения о местоположении здания, сооружения, объекта незавершенного строительства (при отсутствии адреса) в структурированном в соответствии с федеральной информационной адресной системой виде	-
5.2.	Дополнительные сведения о местоположении	-
6.	Иные сведения	-

**3. Пояснения к сведениям об объекте недвижимости с кадастровым номером 70:06:0101002:1437 :**

1.	-
----	---

**Описание местоположения зданий, сооружений,  
объектов незавершенного строительства на земельном участке**

**1. Сведения о характерных точках контура объекта недвижимости  
с кадастровым номером : 70:06:0101002:1624 :**

Система координат 70.2

Зона № 2

Обозначение характерных точек контура	Содержатся в Едином государственном реестре недвижимости			Определены в ходе выполнения комплексных кадастровых работ			Метод опреде ления коор динат	Формулы, примененные для расчета средней квадратической погрешности определения координат характерных точек (Mt), м, с подставленными в такие формулы значениями и итоговые (вычисленные) значения Mt, м
	Координаты, м		Ради ус, м	Координаты, м		Ради ус, м		
	X	Y	R	X	Y	R		
<b>1</b>	<b>2</b>	<b>3</b>	<b>4</b>	<b>5</b>	<b>6</b>	<b>7</b>	<b>8</b>	<b>9</b>
h22120	-	-	-	640700.08	2428699.7 3	-	Метод спутниковых геодезически х измерений (определени й)	0.1
h22130	-	-	-	640687.63	2428695.6 8	-	Метод спутниковых геодезически х измерений (определени й)	0.1
h22140	-	-	-	640693.73	2428678.7 3	-	Метод спутниковых геодезически х измерений (определени й)	0.1
h22150	-	-	-	640706.08	2428683.1 3	-	Метод спутниковых геодезически х измерений (определени й)	0.1
h22120	-	-	-	640700.08	2428699.7 3	-	Метод спутниковых геодезически х измерений (определени й)	0.1

**2. Сведения о характеристиках объекта недвижимости  
с кадастровым номером : 70:06:0101002:1624 :**

№ п/п	Наименование характеристики	Значение характеристики
<b>1</b>	<b>2</b>	<b>3</b>
1.	Вид объекта недвижимости	здание
2.	Ранее присвоенный государственный учетный номер (инвентарный) здания, сооружения, объекта незавершенного строительства	-
3.	Кадастровый номер земельного участка (земельных участков), в границах которого (которых) расположены здание, сооружение, объект незавершенного строительства	-

**2. Сведения о характеристиках объекта недвижимости с кадастровым номером : 70:06:0101002:1624 :**

№ п/п	Наименование характеристики	Значение характеристики
1	2	3
4.	Уникальный учетный номер кадастрового квартала, в границах которого расположены здание, сооружение, объект незавершенного строительства	70:06:0101002
5.	Адрес здания, сооружения, объекта незавершенного строительства	Российская Федерация, Томская область, район Каргасокский, село Каргасок, улица Советская, дом 87
5.1.	Сведения о местоположении здания, сооружения, объекта незавершенного строительства (при отсутствии адреса) в структурированном в соответствии с федеральной информационной адресной системой виде	-
5.2.	Дополнительные сведения о местоположении	-
6.	Иные сведения	-

**3. Пояснения к сведениям об объекте недвижимости с кадастровым номером 70:06:0101002:1624 :**

1.	-
----	---

## Описание местоположения зданий, сооружений, объектов незавершенного строительства на земельном участке

**1. Сведения о характерных точках контура объекта недвижимости  
с кадастровым номером : 70:06:0101002:1557 :**

Система координат 70.2

Зона № 2

Обозначение характерных точек контура	Содержатся в Едином государственном реестре недвижимости			Определены в ходе выполнения комплексных кадастровых работ			Метод опреде ления коор динат	Формулы, примененные для расчета средней квадратической погрешности определения координат характерных точек (Mt), м, с подставленными в такие формулы значениями и итоговые (вычисленные) значения Mt, м
	Координаты, м		Ради ус, м	Координаты, м		Ради ус, м		
	X	Y	R	X	Y	R		
<b>1</b>	<b>2</b>	<b>3</b>	<b>4</b>	<b>5</b>	<b>6</b>	<b>7</b>	<b>8</b>	<b>9</b>
h2216O	-	-	-	640065.28	2430461.3 8	-	Метод спутниковых геодезически х измерений (определени й)	0.1
h2217O	-	-	-	640057.78	2430458.5 3	-	Метод спутниковых геодезически х измерений (определени й)	0.1
h2218O	-	-	-	640062.83	2430444.2 8	-	Метод спутниковых геодезически х измерений (определени й)	0.1
h2219O	-	-	-	640070.58	2430446.8 8	-	Метод спутниковых геодезически х измерений (определени й)	0.1
h2220O	-	-	-	640070.63	2430447.0 3	-	Метод спутниковых геодезически х измерений (определени й)	0.1
h2216O	-	-	-	640065.28	2430461.3 8	-	Метод спутниковых геодезически х измерений (определени й)	0.1

**2. Сведения о характеристиках объекта недвижимости  
с кадастровым номером : 70:06:0101002:1557 :**

№ п/п	Наименование характеристики	Значение характеристики
<b>1</b>	<b>2</b>	<b>3</b>
1.	Вид объекта недвижимости	здание
2.	Ранее присвоенный государственный учетный номер (инвентарный) здания, сооружения, объекта незавершенного строительства	-

**2. Сведения о характеристиках объекта недвижимости с кадастровым номером : 70:06:0101002:1557 :**

<b>№ п/п</b>	<b>Наименование характеристики</b>	<b>Значение характеристики</b>
<b>1</b>	<b>2</b>	<b>3</b>
3.	Кадастровый номер земельного участка (земельных участков), в границах которого (которых) расположены здание, сооружение, объект незавершенного строительства	70:06:0101002:619
4.	Уникальный учетный номер кадастрового квартала, в границах которого расположены здание, сооружение, объект незавершенного строительства	70:06:0101002
5.	Адрес здания, сооружения, объекта незавершенного строительства	Российская Федерация, Томская область, район Каргасокский, село Каргасок, улица Советская, дом 2
5.1.	Сведения о местоположении здания, сооружения, объекта незавершенного строительства (при отсутствии адреса) в структурированном в соответствии с федеральной информационной адресной системой виде	-
5.2.	Дополнительные сведения о местоположении	-
6.	Иные сведения	-

**3. Пояснения к сведениям об объекте недвижимости с кадастровым номером 70:06:0101002:1557 :**

1.	-
----	---



**Описание местоположения зданий, сооружений,  
объектов незавершенного строительства на земельном участке**

**1. Сведения о характерных точках контура объекта недвижимости  
с кадастровым номером : 70:06:0101002:1606 :**

Система координат 70.2

Зона № 2

Обозначение характерных точек контура	Содержатся в Едином государственном реестре недвижимости			Определены в ходе выполнения комплексных кадастровых работ			Метод опреде ления коор динат	Формулы, примененные для расчета средней квадратической погрешности определения координат характерных точек (Mt), м, с подставленными в такие формулы значениями и итоговые (вычисленные) значения Mt, м
	Координаты, м		Ради ус, м	Координаты, м		Ради ус, м		
	X	Y	R	X	Y	R		
1	2	3	4	5	6	7	8	9
н2221О	-	-	-	640103.98	2430353.5 3	-	Метод спутниковых геодезически х измерений (определени й)	0.1
н2222О	-	-	-	640095.93	2430350.3 3	-	Метод спутниковых геодезически х измерений (определени й)	0.1
н2223О	-	-	-	640100.68	2430338.5 3	-	Метод спутниковых геодезически х измерений (определени й)	0.1
н2224О	-	-	-	640108.48	2430341.6 8	-	Метод спутниковых геодезически х измерений (определени й)	0.1
н2225О	-	-	-	640108.48	2430341.6 3	-	Метод спутниковых геодезически х измерений (определени й)	0.1
н2221О	-	-	-	640103.98	2430353.5 3	-	Метод спутниковых геодезически х измерений (определени й)	0.1

**2. Сведения о характеристиках объекта недвижимости  
с кадастровым номером : 70:06:0101002:1606 :**

№ п/п	Наименование характеристики	Значение характеристики
1	2	3
1.	Вид объекта недвижимости	здание
2.	Ранее присвоенный государственный учетный номер (инвентарный) здания, сооружения, объекта незавершенного строительства	-

**2. Сведения о характеристиках объекта недвижимости с кадастровым номером : 70:06:0101002:1606 :**

<b>№ п/п</b>	<b>Наименование характеристики</b>	<b>Значение характеристики</b>
<b>1</b>	<b>2</b>	<b>3</b>
3.	Кадастровый номер земельного участка (земельных участков), в границах которого (которых) расположены здание, сооружение, объект незавершенного строительства	70:06:0101002:2551
4.	Уникальный учетный номер кадастрового квартала, в границах которого расположены здание, сооружение, объект незавершенного строительства	70:06:0101002
5.	Адрес здания, сооружения, объекта незавершенного строительства	Российская Федерация, Томская область, район Каргасокский, село Каргасок, улица Советская, дом 8
5.1.	Сведения о местоположении здания, сооружения, объекта незавершенного строительства (при отсутствии адреса) в структурированном в соответствии с федеральной информационной адресной системой виде	-
5.2.	Дополнительные сведения о местоположении	-
6.	Иные сведения	-

**3. Пояснения к сведениям об объекте недвижимости с кадастровым номером 70:06:0101002:1606 :**

1.	-
----	---

--	--

## Описание местоположения зданий, сооружений, объектов незавершенного строительства на земельном участке

**1. Сведения о характерных точках контура объекта недвижимости  
с кадастровым номером : 70:06:0101002:1319 :**

Система координат 70.2

Зона № 2

Обозначение характерных точек контура	Содержатся в Едином государственном реестре недвижимости			Определены в ходе выполнения комплексных кадастровых работ			Метод опреде ления коор динат	Формулы, примененные для расчета средней квадратической погрешности определения координат характерных точек (Mt), м, с подставленными в такие формулы значениями и итоговые (вычисленные) значения Mt, м
	Координаты, м		Ради ус, м	Координаты, м		Ради ус, м		
	X	Y	R	X	Y	R		
<b>1</b>	<b>2</b>	<b>3</b>	<b>4</b>	<b>5</b>	<b>6</b>	<b>7</b>	<b>8</b>	<b>9</b>
н2226О	-	-	-	640124.73	2430318.1 3	-	Метод спутниковых геодезически х измерений (определени й)	0.1
н2227О	-	-	-	640112.68	2430313.2 3	-	Метод спутниковых геодезически х измерений (определени й)	0.1
н2228О	-	-	-	640115.98	2430304.4 8	-	Метод спутниковых геодезически х измерений (определени й)	0.1
н2229О	-	-	-	640126.93	2430308.9 8	-	Метод спутниковых геодезически х измерений (определени й)	0.1
н2230О	-	-	-	640128.03	2430309.1 8	-	Метод спутниковых геодезически х измерений (определени й)	0.1
н2226О	-	-	-	640124.73	2430318.1 3	-	Метод спутниковых геодезически х измерений (определени й)	0.1

**2. Сведения о характеристиках объекта недвижимости  
с кадастровым номером : 70:06:0101002:1319 :**

№ п/п	Наименование характеристики	Значение характеристики
<b>1</b>	<b>2</b>	<b>3</b>
1.	Вид объекта недвижимости	здание
2.	Ранее присвоенный государственный учетный номер (инвентарный) здания, сооружения, объекта незавершенного строительства	-

**2. Сведения о характеристиках объекта недвижимости с кадастровым номером : 70:06:0101002:1319 :**

<b>№ п/п</b>	<b>Наименование характеристики</b>	<b>Значение характеристики</b>
<b>1</b>	<b>2</b>	<b>3</b>
3.	Кадастровый номер земельного участка (земельных участков), в границах которого (которых) расположены здание, сооружение, объект незавершенного строительства	70:06:0101002:862
4.	Уникальный учетный номер кадастрового квартала, в границах которого расположены здание, сооружение, объект незавершенного строительства	70:06:0101002
5.	Адрес здания, сооружения, объекта незавершенного строительства	Российская Федерация, Томская область, район Каргасокский, село Каргасок, улица Советская, дом 10
5.1.	Сведения о местоположении здания, сооружения, объекта незавершенного строительства (при отсутствии адреса) в структурированном в соответствии с федеральной информационной адресной системой виде	-
5.2.	Дополнительные сведения о местоположении	-
6.	Иные сведения	-

**3. Пояснения к сведениям об объекте недвижимости с кадастровым номером 70:06:0101002:1319 :**

1.	-
----	---

**Описание местоположения зданий, сооружений,  
объектов незавершенного строительства на земельном участке**

**1. Сведения о характерных точках контура объекта недвижимости  
с кадастровым номером : 70:06:0101002:1609 :**

Система координат 70.2

Зона № 2

Обозначение характерных точек контура	Содержатся в Едином государственном реестре недвижимости			Определены в ходе выполнения комплексных кадастровых работ			Метод опреде ления коор динат	Формулы, примененные для расчета средней квадратической погрешности определения координат характерных точек (Mt), м, с подставленными в такие формулы значениями и итоговые (вычисленные) значения Mt, м
	Координаты, м		Ради ус, м	Координаты, м		Ради ус, м		
	X	Y	R	X	Y	R		
<b>1</b>	<b>2</b>	<b>3</b>	<b>4</b>	<b>5</b>	<b>6</b>	<b>7</b>	<b>8</b>	<b>9</b>
h2231O	-	-	-	640154.73	2430234.7 8	-	Метод спутниковых геодезически х измерений (определени й)	0.1
h2232O	-	-	-	640146.43	2430231.5 8	-	Метод спутниковых геодезически х измерений (определени й)	0.1
h2233O	-	-	-	640150.98	2430217.6 3	-	Метод спутниковых геодезически х измерений (определени й)	0.1
h2234O	-	-	-	640159.48	2430220.9 3	-	Метод спутниковых геодезически х измерений (определени й)	0.1
h2231O	-	-	-	640154.73	2430234.7 8	-	Метод спутниковых геодезически х измерений (определени й)	0.1

**2. Сведения о характеристиках объекта недвижимости  
с кадастровым номером : 70:06:0101002:1609 :**

№ п/п	Наименование характеристики	Значение характеристики
<b>1</b>	<b>2</b>	<b>3</b>
1.	Вид объекта недвижимости	здание
2.	Ранее присвоенный государственный учетный номер (инвентарный) здания, сооружения, объекта незавершенного строительства	-
3.	Кадастровый номер земельного участка (земельных участков), в границах которого (которых) расположены здание, сооружение, объект незавершенного строительства	70:06:0101002:17

**2. Сведения о характеристиках объекта недвижимости с кадастровым номером : 70:06:0101002:1609 :**

№ п/п	Наименование характеристики	Значение характеристики
1	2	3
4.	Уникальный учетный номер кадастрового квартала, в границах которого расположены здание, сооружение, объект незавершенного строительства	70:06:0101002
5.	Адрес здания, сооружения, объекта незавершенного строительства	Российская Федерация, Томская область, район Каргасокский, село Каргасок, улица Советская, дом 14
5.1.	Сведения о местоположении здания, сооружения, объекта незавершенного строительства (при отсутствии адреса) в структурированном в соответствии с федеральной информационной адресной системой виде	-
5.2.	Дополнительные сведения о местоположении	-
6.	Иные сведения	-

**3. Пояснения к сведениям об объекте недвижимости с кадастровым номером 70:06:0101002:1609 :**

1.	-
----	---

## Описание местоположения зданий, сооружений, объектов незавершенного строительства на земельном участке

**1. Сведения о характерных точках контура объекта недвижимости с кадастровым номером : 70:06:0101002:1610 :**

Система координат 70.2

Зона № 2

Обозначение характерных точек контура	Содержатся в Едином государственном реестре недвижимости			Определены в ходе выполнения комплексных кадастровых работ			Метод определения координат	Формулы, примененные для расчета средней квадратической погрешности определения координат характерных точек (Mt), м, с подставленными в такие формулы значениями и итоговые (вычисленные) значения Mt, м
	Координаты, м		Радиус, м	Координаты, м		Радиус, м		
	X	Y	R	X	Y	R		
1	2	3	4	5	6	7	8	9
н22350	-	-	-	640170.63	2430192.88	-	Метод спутниковых геодезических измерений (определений)	0.1
н22360	-	-	-	640161.33	2430189.33	-	Метод спутниковых геодезических измерений (определений)	0.1
н22370	-	-	-	640164.98	2430179.83	-	Метод спутниковых геодезических измерений (определений)	0.1
н22380	-	-	-	640174.08	2430183.68	-	Метод спутниковых геодезических измерений (определений)	0.1
н22390	-	-	-	640174.53	2430183.83	-	Метод спутниковых геодезических измерений (определений)	0.1
н22350	-	-	-	640170.63	2430192.88	-	Метод спутниковых геодезических измерений (определений)	0.1

**2. Сведения о характеристиках объекта недвижимости с кадастровым номером : 70:06:0101002:1610 :**

№ п/п	Наименование характеристики	Значение характеристики
1	2	3
1.	Вид объекта недвижимости	здание
2.	Ранее присвоенный государственный учетный номер (инвентарный) здания, сооружения, объекта незавершенного строительства	-

**2. Сведения о характеристиках объекта недвижимости с кадастровым номером : 70:06:0101002:1610 :**

<b>№ п/п</b>	<b>Наименование характеристики</b>	<b>Значение характеристики</b>
<b>1</b>	<b>2</b>	<b>3</b>
3.	Кадастровый номер земельного участка (земельных участков), в границах которого (которых) расположены здание, сооружение, объект незавершенного строительства	70:06:0101002:2733
4.	Уникальный учетный номер кадастрового квартала, в границах которого расположены здание, сооружение, объект незавершенного строительства	70:06:0101002
5.	Адрес здания, сооружения, объекта незавершенного строительства	Российская Федерация, Томская область, район Каргасокский, село Каргасок, улица Советская, дом 16
5.1.	Сведения о местоположении здания, сооружения, объекта незавершенного строительства (при отсутствии адреса) в структурированном в соответствии с федеральной информационной адресной системой виде	-
5.2.	Дополнительные сведения о местоположении	-
6.	Иные сведения	-

**3. Пояснения к сведениям об объекте недвижимости с кадастровым номером 70:06:0101002:1610 :**

1.	-
----	---



**Описание местоположения зданий, сооружений,  
объектов незавершенного строительства на земельном участке**

**1. Сведения о характерных точках контура объекта недвижимости  
с кадастровым номером : 70:06:0101002:1317 :**

Система координат 70.2

Зона № 2

Обозначение характерных точек контура	Содержатся в Едином государственном реестре недвижимости			Определены в ходе выполнения комплексных кадастровых работ			Метод опреде ления коор динат	Формулы, примененные для расчета средней квадратической погрешности определения координат характерных точек (Mt), м, с подставленными в такие формулы значениями и итоговые (вычисленные) значения Mt, м
	Координаты, м		Ради ус, м	Координаты, м		Ради ус, м		
	X	Y	R	X	Y	R		
1	2	3	4	5	6	7	8	9
н22400	-	-	-	640206.03	2430166.2 8	-	Метод спутниковых геодезически х измерений (определени й)	0.1
н22410	-	-	-	640192.62	2430160.3 3	-	Метод спутниковых геодезически х измерений (определени й)	0.1
н22420	-	-	-	640197.08	2430150.7 3	-	Метод спутниковых геодезически х измерений (определени й)	0.1
н22430	-	-	-	640210.06	2430156.6 8	-	Метод спутниковых геодезически х измерений (определени й)	0.1
н22400	-	-	-	640206.03	2430166.2 8	-	Метод спутниковых геодезически х измерений (определени й)	0.1

**2. Сведения о характеристиках объекта недвижимости  
с кадастровым номером : 70:06:0101002:1317 :**

№ п/п	Наименование характеристики	Значение характеристики
1	2	3
1.	Вид объекта недвижимости	здание
2.	Ранее присвоенный государственный учетный номер (инвентарный) здания, сооружения, объекта незавершенного строительства	-
3.	Кадастровый номер земельного участка (земельных участков), в границах которого (которых) расположены здание, сооружение, объект незавершенного строительства	70:06:0101002:621

**2. Сведения о характеристиках объекта недвижимости с кадастровым номером : 70:06:0101002:1317 :**

№ п/п	Наименование характеристики	Значение характеристики
1	2	3
4.	Уникальный учетный номер кадастрового квартала, в границах которого расположены здание, сооружение, объект незавершенного строительства	70:06:0101002
5.	Адрес здания, сооружения, объекта незавершенного строительства	Российская Федерация, Томская область, район Каргасокский, село Каргасок, улица Советская, дом 20
5.1.	Сведения о местоположении здания, сооружения, объекта незавершенного строительства (при отсутствии адреса) в структурированном в соответствии с федеральной информационной адресной системой виде	-
5.2.	Дополнительные сведения о местоположении	-
6.	Иные сведения	-

**3. Пояснения к сведениям об объекте недвижимости с кадастровым номером 70:06:0101002:1317 :**

1.	-
----	---

## Описание местоположения зданий, сооружений, объектов незавершенного строительства на земельном участке

**1. Сведения о характерных точках контура объекта недвижимости  
с кадастровым номером : 70:06:0101002:1110 :**

Система координат 70.2

Зона № 2

Обозначение характерных точек контура	Содержатся в Едином государственном реестре недвижимости			Определены в ходе выполнения комплексных кадастровых работ			Метод опреде ления коор динат	Формулы, примененные для расчета средней квадратической погрешности определения координат характерных точек (Mt), м, с подставленными в такие формулы значениями и итоговые (вычисленные) значения Mt, м
	Координаты, м		Ради ус, м	Координаты, м		Ради ус, м		
	X	Y	R	X	Y	R		
<b>1</b>	<b>2</b>	<b>3</b>	<b>4</b>	<b>5</b>	<b>6</b>	<b>7</b>	<b>8</b>	<b>9</b>
н22440	-	-	-	640194.63	2430141.7 8	-	Метод спутниковых геодезически х измерений (определени й)	0.1
н22450	-	-	-	640182.73	2430136.8 3	-	Метод спутниковых геодезически х измерений (определени й)	0.1
н22460	-	-	-	640185.33	2430129.0 3	-	Метод спутниковых геодезически х измерений (определени й)	0.1
н22470	-	-	-	640197.33	2430133.6 8	-	Метод спутниковых геодезически х измерений (определени й)	0.1
н22480	-	-	-	640197.63	2430133.6 3	-	Метод спутниковых геодезически х измерений (определени й)	0.1
н22440	-	-	-	640194.63	2430141.7 8	-	Метод спутниковых геодезически х измерений (определени й)	0.1

**2. Сведения о характеристиках объекта недвижимости  
с кадастровым номером : 70:06:0101002:1110 :**

№ п/п	Наименование характеристики	Значение характеристики
<b>1</b>	<b>2</b>	<b>3</b>
1.	Вид объекта недвижимости	здание
2.	Ранее присвоенный государственный учетный номер (инвентарный) здания, сооружения, объекта незавершенного строительства	-

**2. Сведения о характеристиках объекта недвижимости с кадастровым номером : 70:06:0101002:1110 :**

<b>№ п/п</b>	<b>Наименование характеристики</b>	<b>Значение характеристики</b>
<b>1</b>	<b>2</b>	<b>3</b>
3.	Кадастровый номер земельного участка (земельных участков), в границах которого (которых) расположены здание, сооружение, объект незавершенного строительства	70:06:0101002:774
4.	Уникальный учетный номер кадастрового квартала, в границах которого расположены здание, сооружение, объект незавершенного строительства	70:06:0101002
5.	Адрес здания, сооружения, объекта незавершенного строительства	Российская Федерация, Томская область, район Каргасокский, село Каргасок, улица Советская, дом 22
5.1.	Сведения о местоположении здания, сооружения, объекта незавершенного строительства (при отсутствии адреса) в структурированном в соответствии с федеральной информационной адресной системой виде	-
5.2.	Дополнительные сведения о местоположении	-
6.	Иные сведения	-

**3. Пояснения к сведениям об объекте недвижимости с кадастровым номером 70:06:0101002:1110 :**

1.	-
----	---

## Описание местоположения зданий, сооружений, объектов незавершенного строительства на земельном участке

**1. Сведения о характерных точках контура объекта недвижимости с кадастровым номером : 70:06:0101002:1251 :**

Система координат 70.2

Зона № 2

Обозначение характерных точек контура	Содержатся в Едином государственном реестре недвижимости			Определены в ходе выполнения комплексных кадастровых работ			Метод определения координат	Формулы, примененные для расчета средней квадратической погрешности определения координат характерных точек (Mt), м, с подставленными в такие формулы значениями и итоговые (вычисленные) значения Mt, м
	Координаты, м		Радиус, м	Координаты, м		Радиус, м		
	X	Y	R	X	Y	R		
1	2	3	4	5	6	7	8	9
н22490	-	-	-	640219.28	2430079.83	-	Метод спутниковых геодезических измерений (определений)	0.1
н22500	-	-	-	640207.03	2430075.23	-	Метод спутниковых геодезических измерений (определений)	0.1
н22510	-	-	-	640210.08	2430066.68	-	Метод спутниковых геодезических измерений (определений)	0.1
н22520	-	-	-	640222.68	2430071.88	-	Метод спутниковых геодезических измерений (определений)	0.1
н22530	-	-	-	640222.78	2430071.83	-	Метод спутниковых геодезических измерений (определений)	0.1
н22490	-	-	-	640219.28	2430079.83	-	Метод спутниковых геодезических измерений (определений)	0.1

**2. Сведения о характеристиках объекта недвижимости с кадастровым номером : 70:06:0101002:1251 :**

№ п/п	Наименование характеристики	Значение характеристики
1	2	3
1.	Вид объекта недвижимости	здание
2.	Ранее присвоенный государственный учетный номер (инвентарный) здания, сооружения, объекта незавершенного строительства	-

**2. Сведения о характеристиках объекта недвижимости с кадастровым номером : 70:06:0101002:1251 :**

№ п/п	Наименование характеристики	Значение характеристики
1	2	3
3.	Кадастровый номер земельного участка (земельных участков), в границах которого (которых) расположены здание, сооружение, объект незавершенного строительства	70:06:0101002:777
4.	Уникальный учетный номер кадастрового квартала, в границах которого расположены здание, сооружение, объект незавершенного строительства	70:06:0101002
5.	Адрес здания, сооружения, объекта незавершенного строительства	Российская Федерация, Томская область, район Каргасокский, село Каргасок, улица Советская, дом 28
5.1.	Сведения о местоположении здания, сооружения, объекта незавершенного строительства (при отсутствии адреса) в структурированном в соответствии с федеральной информационной адресной системой виде	-
5.2.	Дополнительные сведения о местоположении	-
6.	Иные сведения	-

**3. Пояснения к сведениям об объекте недвижимости с кадастровым номером 70:06:0101002:1251 :**

1.	-
----	---

**Описание местоположения зданий, сооружений,  
объектов незавершенного строительства на земельном участке**

**1. Сведения о характерных точках контура объекта недвижимости  
с кадастровым номером : 70:06:0101002:1613 :**

Система координат 70.2

Зона № 2

Обозначение характерных точек контура	Содержатся в Едином государственном реестре недвижимости			Определены в ходе выполнения комплексных кадастровых работ			Метод опреде ления коор динат	Формулы, примененные для расчета средней квадратической погрешности определения координат характерных точек (Mt), м, с подставленными в такие формулы значениями и итоговые (вычисленные) значения Mt, м
	Координаты, м		Ради ус, м	Координаты, м		Ради ус, м		
	X	Y	R	X	Y	R		
1	2	3	4	5	6	7	8	9
н22540	-	-	-	640223.63	2430056.3 8	-	Метод спутниковых геодезически х измерений (определени й)	0.1
н22550	-	-	-	640215.43	2430053.3 3	-	Метод спутниковых геодезически х измерений (определени й)	0.1
н22560	-	-	-	640218.18	2430045.8 8	-	Метод спутниковых геодезически х измерений (определени й)	0.1
н22570	-	-	-	640226.69	2430049.0 6	-	Метод спутниковых геодезически х измерений (определени й)	0.1
н22540	-	-	-	640223.63	2430056.3 8	-	Метод спутниковых геодезически х измерений (определени й)	0.1

**2. Сведения о характеристиках объекта недвижимости  
с кадастровым номером : 70:06:0101002:1613 :**

№ п/п	Наименование характеристики	Значение характеристики
1	2	3
1.	Вид объекта недвижимости	здание
2.	Ранее присвоенный государственный учетный номер (инвентарный) здания, сооружения, объекта незавершенного строительства	-
3.	Кадастровый номер земельного участка (земельных участков), в границах которого (которых) расположены здание, сооружение, объект незавершенного строительства	70:06:0101002:3292

**2. Сведения о характеристиках объекта недвижимости с кадастровым номером : 70:06:0101002:1613 :**

№ п/п	Наименование характеристики	Значение характеристики
1	2	3
4.	Уникальный учетный номер кадастрового квартала, в границах которого расположены здание, сооружение, объект незавершенного строительства	70:06:0101002
5.	Адрес здания, сооружения, объекта незавершенного строительства	Российская Федерация, Томская область, район Каргасокский, село Каргасок, улица Советская, дом 30
5.1.	Сведения о местоположении здания, сооружения, объекта незавершенного строительства (при отсутствии адреса) в структурированном в соответствии с федеральной информационной адресной системой виде	-
5.2.	Дополнительные сведения о местоположении	-
6.	Иные сведения	-

**3. Пояснения к сведениям об объекте недвижимости с кадастровым номером 70:06:0101002:1613 :**

1.	-
----	---



## Описание местоположения зданий, сооружений, объектов незавершенного строительства на земельном участке

**1. Сведения о характерных точках контура объекта недвижимости  
с кадастровым номером : 70:06:0101002:1107 :**

Система координат 70.2

Зона № 2

Обозначение характерных точек контура	Содержатся в Едином государственном реестре недвижимости			Определены в ходе выполнения комплексных кадастровых работ			Метод опреде ления коор динат	Формулы, примененные для расчета средней квадратической погрешности определения координат характерных точек (Mt), м, с подставленными в такие формулы значениями и итоговые (вычисленные) значения Mt, м
	Координаты, м		Ради ус, м	Координаты, м		Ради ус, м		
	X	Y	R	X	Y	R		
<b>1</b>	<b>2</b>	<b>3</b>	<b>4</b>	<b>5</b>	<b>6</b>	<b>7</b>	<b>8</b>	<b>9</b>
h2258O	-	-	-	640230.88	2430036.7 8	-	Метод спутниковых геодезически х измерений (определени й)	0.1
h2259O	-	-	-	640222.88	2430033.6 8	-	Метод спутниковых геодезически х измерений (определени й)	0.1
h2260O	-	-	-	640225.88	2430025.4 8	-	Метод спутниковых геодезически х измерений (определени й)	0.1
h2261O	-	-	-	640234.28	2430028.6 8	-	Метод спутниковых геодезически х измерений (определени й)	0.1
h2262O	-	-	-	640234.18	2430028.7 3	-	Метод спутниковых геодезически х измерений (определени й)	0.1
h2258O	-	-	-	640230.88	2430036.7 8	-	Метод спутниковых геодезически х измерений (определени й)	0.1

**2. Сведения о характеристиках объекта недвижимости  
с кадастровым номером : 70:06:0101002:1107 :**

№ п/п	Наименование характеристики	Значение характеристики
<b>1</b>	<b>2</b>	<b>3</b>
1.	Вид объекта недвижимости	здание
2.	Ранее присвоенный государственный учетный номер (инвентарный) здания, сооружения, объекта незавершенного строительства	-

**2. Сведения о характеристиках объекта недвижимости с кадастровым номером : 70:06:0101002:1107 :**

<b>№ п/п</b>	<b>Наименование характеристики</b>	<b>Значение характеристики</b>
<b>1</b>	<b>2</b>	<b>3</b>
3.	Кадастровый номер земельного участка (земельных участков), в границах которого (которых) расположены здание, сооружение, объект незавершенного строительства	70:06:0101002:176
4.	Уникальный учетный номер кадастрового квартала, в границах которого расположены здание, сооружение, объект незавершенного строительства	70:06:0101002
5.	Адрес здания, сооружения, объекта незавершенного строительства	Российская Федерация, Томская область, район Каргасокский, село Каргасок, улица Советская, дом 32
5.1.	Сведения о местоположении здания, сооружения, объекта незавершенного строительства (при отсутствии адреса) в структурированном в соответствии с федеральной информационной адресной системой виде	-
5.2.	Дополнительные сведения о местоположении	-
6.	Иные сведения	-

**3. Пояснения к сведениям об объекте недвижимости с кадастровым номером 70:06:0101002:1107 :**

1.	-
----	---

**Описание местоположения зданий, сооружений,  
объектов незавершенного строительства на земельном участке**

**1. Сведения о характерных точках контура объекта недвижимости  
с кадастровым номером : 70:06:0101002:1106 :**

Система координат 70.2

Зона № 2

Обозначение характерных точек контура	Содержатся в Едином государственном реестре недвижимости			Определены в ходе выполнения комплексных кадастровых работ			Метод опреде ления коор динат	Формулы, примененные для расчета средней квадратической погрешности определения координат характерных точек (Mt), м, с подставленными в такие формулы значениями и итоговые (вычисленные) значения Mt, м
	Координаты, м		Ради ус, м	Координаты, м		Ради ус, м		
	X	Y	R	X	Y	R		
<b>1</b>	<b>2</b>	<b>3</b>	<b>4</b>	<b>5</b>	<b>6</b>	<b>7</b>	<b>8</b>	<b>9</b>
h2263O	-	-	-	640246.28	2430012.5 8	-	Метод спутниковых геодезически х измерений (определени й)	0.1
h2264O	-	-	-	640238.98	2430009.6 8	-	Метод спутниковых геодезически х измерений (определени й)	0.1
h2265O	-	-	-	640248.18	2429986.2 8	-	Метод спутниковых геодезически х измерений (определени й)	0.1
h2266O	-	-	-	640255.38	2429988.8 8	-	Метод спутниковых геодезически х измерений (определени й)	0.1
h2267O	-	-	-	640255.48	2429988.8 8	-	Метод спутниковых геодезически х измерений (определени й)	0.1
h2263O	-	-	-	640246.28	2430012.5 8	-	Метод спутниковых геодезически х измерений (определени й)	0.1

**2. Сведения о характеристиках объекта недвижимости  
с кадастровым номером : 70:06:0101002:1106 :**

№ п/п	Наименование характеристики	Значение характеристики
<b>1</b>	<b>2</b>	<b>3</b>
1.	Вид объекта недвижимости	здание
2.	Ранее присвоенный государственный учетный номер (инвентарный) здания, сооружения, объекта незавершенного строительства	-

**2. Сведения о характеристиках объекта недвижимости с кадастровым номером : 70:06:0101002:1106 :**

<b>№ п/п</b>	<b>Наименование характеристики</b>	<b>Значение характеристики</b>
<b>1</b>	<b>2</b>	<b>3</b>
3.	Кадастровый номер земельного участка (земельных участков), в границах которого (которых) расположены здание, сооружение, объект незавершенного строительства	70:06:0101002:939
4.	Уникальный учетный номер кадастрового квартала, в границах которого расположены здание, сооружение, объект незавершенного строительства	70:06:0101002
5.	Адрес здания, сооружения, объекта незавершенного строительства	Российская Федерация, Томская область, район Каргасокский, село Каргасок, улица Советская, дом 34
5.1.	Сведения о местоположении здания, сооружения, объекта незавершенного строительства (при отсутствии адреса) в структурированном в соответствии с федеральной информационной адресной системой виде	-
5.2.	Дополнительные сведения о местоположении	-
6.	Иные сведения	-

**3. Пояснения к сведениям об объекте недвижимости с кадастровым номером 70:06:0101002:1106 :**

1.	-
----	---

## Описание местоположения зданий, сооружений, объектов незавершенного строительства на земельном участке

**1. Сведения о характерных точках контура объекта недвижимости с кадастровым номером : 70:06:0101002:1421 :**

Система координат 70.2

Зона № 2

Обозначение характерных точек контура	Содержатся в Едином государственном реестре недвижимости			Определены в ходе выполнения комплексных кадастровых работ			Метод определения координат	Формулы, примененные для расчета средней квадратической погрешности определения координат характерных точек (Mt), м, с подставленными в такие формулы значениями и итоговые (вычисленные) значения Mt, м
	Координаты, м		Радиус, м	Координаты, м		Радиус, м		
	X	Y	R	X	Y	R		
1	2	3	4	5	6	7	8	9
н2268О	-	-	-	640261.18	2429967.23	-	Метод спутниковых геодезических измерений (определений)	0.1
н2269О	-	-	-	640251.38	2429963.43	-	Метод спутниковых геодезических измерений (определений)	0.1
н2270О	-	-	-	640254.63	2429954.68	-	Метод спутниковых геодезических измерений (определений)	0.1
н2271О	-	-	-	640264.28	2429958.28	-	Метод спутниковых геодезических измерений (определений)	0.1
н2272О	-	-	-	640264.68	2429958.43	-	Метод спутниковых геодезических измерений (определений)	0.1
н2268О	-	-	-	640261.18	2429967.23	-	Метод спутниковых геодезических измерений (определений)	0.1

**2. Сведения о характеристиках объекта недвижимости с кадастровым номером : 70:06:0101002:1421 :**

№ п/п	Наименование характеристики	Значение характеристики
1	2	3
1.	Вид объекта недвижимости	здание
2.	Ранее присвоенный государственный учетный номер (инвентарный) здания, сооружения, объекта незавершенного строительства	-

**2. Сведения о характеристиках объекта недвижимости с кадастровым номером : 70:06:0101002:1421 :**

<b>№ п/п</b>	<b>Наименование характеристики</b>	<b>Значение характеристики</b>
<b>1</b>	<b>2</b>	<b>3</b>
3.	Кадастровый номер земельного участка (земельных участков), в границах которого (которых) расположены здание, сооружение, объект незавершенного строительства	70:06:0101002:148
4.	Уникальный учетный номер кадастрового квартала, в границах которого расположены здание, сооружение, объект незавершенного строительства	70:06:0101002
5.	Адрес здания, сооружения, объекта незавершенного строительства	Российская Федерация, Томская область, район Каргасокский, село Каргасок, улица Советская, дом 36
5.1.	Сведения о местоположении здания, сооружения, объекта незавершенного строительства (при отсутствии адреса) в структурированном в соответствии с федеральной информационной адресной системой виде	-
5.2.	Дополнительные сведения о местоположении	-
6.	Иные сведения	-

**3. Пояснения к сведениям об объекте недвижимости с кадастровым номером 70:06:0101002:1421 :**

1.	-
----	---

## Описание местоположения зданий, сооружений, объектов незавершенного строительства на земельном участке

**1. Сведения о характерных точках контура объекта недвижимости  
с кадастровым номером : 70:06:0101002:1490 :**

Система координат 70.2

Зона № 2

Обозначение характерных точек контура	Содержатся в Едином государственном реестре недвижимости			Определены в ходе выполнения комплексных кадастровых работ			Метод опреде ления коор динат	Формулы, примененные для расчета средней квадратической погрешности определения координат характерных точек (Mt), м, с подставленными в такие формулы значениями и итоговые (вычисленные) значения Mt, м
	Координаты, м		Ради ус, м	Координаты, м		Ради ус, м		
	X	Y	R	X	Y	R		
1	2	3	4	5	6	7	8	9
н22730	-	-	-	640276.98	2429939.6 8	-	Метод спутниковых геодезически х измерений (определени й)	0.1
н22740	-	-	-	640263.28	2429933.5 8	-	Метод спутниковых геодезически х измерений (определени й)	0.1
н22750	-	-	-	640266.98	2429925.9 3	-	Метод спутниковых геодезически х измерений (определени й)	0.1
н22760	-	-	-	640266.03	2429925.4 8	-	Метод спутниковых геодезически х измерений (определени й)	0.1
н22770	-	-	-	640268.05	2429920.9 8	-	Метод спутниковых геодезически х измерений (определени й)	0.1
н22780	-	-	-	640272.18	2429923.5 8	-	Метод спутниковых геодезически х измерений (определени й)	0.1
н22790	-	-	-	640272.78	2429922.3 3	-	Метод спутниковых геодезически х измерений (определени й)	0.1
н22800	-	-	-	640275.41	2429923.5 7	-	Метод спутниковых геодезически х измерений (определени й)	0.1

**1. Сведения о характерных точках контура объекта недвижимости с кадастровым номером : 70:06:0101002:1490 :**

Система координат 70.2

Зона № 2

Обозначение характерных точек контура	Содержатся в Едином государственном реестре недвижимости			Определены в ходе выполнения комплексных кадастровых работ			Метод определения координат	Формулы, примененные для расчета средней квадратической погрешности определения координат характерных точек (Mt), м, с подставленными в такие формулы значениями и итоговые (вычисленные) значения Mt, м
	Координаты, м		Радиус, м	Координаты, м		Радиус, м		
	X	Y	R	X	Y	R		
1	2	3	4	5	6	7	8	9
н22810	-	-	-	640274.48	2429925.03	-	Метод спутниковых геодезических измерений (определений)	0.1
н22820	-	-	-	640281.88	2429928.33	-	Метод спутниковых геодезических измерений (определений)	0.1
н22730	-	-	-	640276.98	2429939.68	-	Метод спутниковых геодезических измерений (определений)	0.1

**2. Сведения о характеристиках объекта недвижимости с кадастровым номером : 70:06:0101002:1490 :**

№ п/п	Наименование характеристики	Значение характеристики
1	2	3
1.	Вид объекта недвижимости	здание
2.	Ранее присвоенный государственный учетный номер (инвентарный) здания, сооружения, объекта незавершенного строительства	-
3.	Кадастровый номер земельного участка (земельных участков), в границах которого (которых) расположены здание, сооружение, объект незавершенного строительства	70:06:0101002:3371, 70:06:0101002:3372
4.	Уникальный учетный номер кадастрового квартала, в границах которого расположены здание, сооружение, объект незавершенного строительства	70:06:0101002
5.	Адрес здания, сооружения, объекта незавершенного строительства	Российская Федерация, Томская область, район Каргасокский, село Каргасок, улица Советская, дом 38
5.1.	Сведения о местоположении здания, сооружения, объекта незавершенного строительства (при отсутствии адреса) в структурированном в соответствии с федеральной информационной адресной системой виде	-
5.2.	Дополнительные сведения о местоположении	-
6.	Иные сведения	-

**3. Пояснения к сведениям об объекте недвижимости с кадастровым номером 70:06:0101002:1490 :**

1.	-
----	---



## Описание местоположения зданий, сооружений, объектов незавершенного строительства на земельном участке

### 1. Сведения о характерных точках контура объекта недвижимости с кадастровым номером : 70:06:0101002:1121 :

Система координат 70.2

Зона № 2

Обозначение характерных точек контура	Содержатся в Едином государственном реестре недвижимости			Определены в ходе выполнения комплексных кадастровых работ			Метод опреде ления коор динат	Формулы, примененные для расчета средней квадратической погрешности определения координат характерных точек (Mt), м, с подставленными в такие формулы значениями и итоговые (вычисленные) значения Mt, м
	Координаты, м		Ради ус, м	Координаты, м		Ради ус, м		
	X	Y	R	X	Y	R		
1	2	3	4	5	6	7	8	9
h22830	-	-	-	640312.43	2429836.3 3	-	Метод спутниковых геодезически х измерений (определени й)	0.1
h22840	-	-	-	640301.38	2429832.3 8	-	Метод спутниковых геодезически х измерений (определени й)	0.1
h22850	-	-	-	640304.48	2429823.7 3	-	Метод спутниковых геодезически х измерений (определени й)	0.1
h22860	-	-	-	640315.78	2429828.0 8	-	Метод спутниковых геодезически х измерений (определени й)	0.1
h22830	-	-	-	640312.43	2429836.3 3	-	Метод спутниковых геодезически х измерений (определени й)	0.1

### 2. Сведения о характеристиках объекта недвижимости с кадастровым номером : 70:06:0101002:1121 :

№ п/п	Наименование характеристики	Значение характеристики
1	2	3
1.	Вид объекта недвижимости	здание
2.	Ранее присвоенный государственный учетный номер (инвентарный) здания, сооружения, объекта незавершенного строительства	-
3.	Кадастровый номер земельного участка (земельных участков), в границах которого (которых) расположены здание, сооружение, объект незавершенного строительства	70:06:0101002:2706

**2. Сведения о характеристиках объекта недвижимости с кадастровым номером : 70:06:0101002:1121 :**

<b>№ п/п</b>	<b>Наименование характеристики</b>	<b>Значение характеристики</b>
<b>1</b>	<b>2</b>	<b>3</b>
4.	Уникальный учетный номер кадастрового квартала, в границах которого расположены здание, сооружение, объект незавершенного строительства	70:06:0101002
5.	Адрес здания, сооружения, объекта незавершенного строительства	Российская Федерация, Томская область, район Каргасокский, село Каргасок, улица Советская, дом 42
5.1.	Сведения о местоположении здания, сооружения, объекта незавершенного строительства (при отсутствии адреса) в структурированном в соответствии с федеральной информационной адресной системой виде	-
5.2.	Дополнительные сведения о местоположении	-
6.	Иные сведения	-

**3. Пояснения к сведениям об объекте недвижимости с кадастровым номером 70:06:0101002:1121 :**

1.	-
----	---

## Описание местоположения зданий, сооружений, объектов незавершенного строительства на земельном участке

**1. Сведения о характерных точках контура объекта недвижимости  
с кадастровым номером : 70:06:0101002:1265 :**

Система координат 70.2

Зона № 2

Обозначение характерных точек контура	Содержатся в Едином государственном реестре недвижимости			Определены в ходе выполнения комплексных кадастровых работ			Метод опреде ления коор динат	Формулы, примененные для расчета средней квадратической погрешности определения координат характерных точек (Mt), м, с подставленными в такие формулы значениями и итоговые (вычисленные) значения Mt, м
	Координаты, м		Ради ус, м	Координаты, м		Ради ус, м		
	X	Y	R	X	Y	R		
1	2	3	4	5	6	7	8	9
h22870	-	-	-	640322.13	2429810.3 8	-	Метод спутниковых геодезически х измерений (определени й)	0.1
h22880	-	-	-	640311.58	2429805.9 8	-	Метод спутниковых геодезически х измерений (определени й)	0.1
h22890	-	-	-	640314.63	2429797.4 8	-	Метод спутниковых геодезически х измерений (определени й)	0.1
h22900	-	-	-	640325.88	2429801.6 3	-	Метод спутниковых геодезически х измерений (определени й)	0.1
h22870	-	-	-	640322.13	2429810.3 8	-	Метод спутниковых геодезически х измерений (определени й)	0.1

**2. Сведения о характеристиках объекта недвижимости  
с кадастровым номером : 70:06:0101002:1265 :**

№ п/п	Наименование характеристики	Значение характеристики
1	2	3
1.	Вид объекта недвижимости	здание
2.	Ранее присвоенный государственный учетный номер (инвентарный) здания, сооружения, объекта незавершенного строительства	-
3.	Кадастровый номер земельного участка (земельных участков), в границах которого (которых) расположены здание, сооружение, объект незавершенного строительства	70:06:0101002:638

**2. Сведения о характеристиках объекта недвижимости с кадастровым номером : 70:06:0101002:1265 :**

№ п/п	Наименование характеристики	Значение характеристики
1	2	3
4.	Уникальный учетный номер кадастрового квартала, в границах которого расположены здание, сооружение, объект незавершенного строительства	70:06:0101002
5.	Адрес здания, сооружения, объекта незавершенного строительства	Российская Федерация, Томская область, район Каргасокский, село Каргасок, улица Советская, дом 44
5.1.	Сведения о местоположении здания, сооружения, объекта незавершенного строительства (при отсутствии адреса) в структурированном в соответствии с федеральной информационной адресной системой виде	-
5.2.	Дополнительные сведения о местоположении	-
6.	Иные сведения	-

**3. Пояснения к сведениям об объекте недвижимости с кадастровым номером 70:06:0101002:1265 :**

1.	-

**Описание местоположения зданий, сооружений,  
объектов незавершенного строительства на земельном участке**

**1. Сведения о характерных точках контура объекта недвижимости  
с кадастровым номером : 70:06:0101002:1266 :**

Система координат 70.2

Зона № 2

Обозначение характерных точек контура	Содержатся в Едином государственном реестре недвижимости			Определены в ходе выполнения комплексных кадастровых работ			Метод опреде ления коор динат	Формулы, примененные для расчета средней квадратической погрешности определения координат характерных точек (Mt), м, с подставленными в такие формулы значениями и итоговые (вычисленные) значения Mt, м
	Координаты, м		Ради ус, м	Координаты, м		Ради ус, м		
	X	Y	R	X	Y	R		
1	2	3	4	5	6	7	8	9
н2291О	-	-	-	640335.48	2429775.8 3	-	Метод спутниковых геодезически х измерений (определени й)	0.1
н2292О	-	-	-	640324.98	2429771.7 3	-	Метод спутниковых геодезически х измерений (определени й)	0.1
н2293О	-	-	-	640326.03	2429768.9 3	-	Метод спутниковых геодезически х измерений (определени й)	0.1
н2294О	-	-	-	640326.73	2429768.7 8	-	Метод спутниковых геодезически х измерений (определени й)	0.1
н2295О	-	-	-	640330.93	2429758.6 3	-	Метод спутниковых геодезически х измерений (определени й)	0.1
н2296О	-	-	-	640330.58	2429757.8 8	-	Метод спутниковых геодезически х измерений (определени й)	0.1
н2297О	-	-	-	640332.03	2429753.8 8	-	Метод спутниковых геодезически х измерений (определени й)	0.1
н2298О	-	-	-	640342.88	2429758.7 3	-	Метод спутниковых геодезически х измерений (определени й)	0.1

**1. Сведения о характерных точках контура объекта недвижимости с кадастровым номером : 70:06:0101002:1266 :**

Система координат 70.2							Зона № 2	
Обозначение характерных точек контура	Содержатся в Едином государственном реестре недвижимости			Определены в ходе выполнения комплексных кадастровых работ			Метод определения координат	Формулы, примененные для расчета средней квадратической погрешности определения координат характерных точек (Mt), м, с подставленными в такие формулы значениями и итоговые (вычисленные) значения Mt, м
	Координаты, м		Радиус, м	Координаты, м		Радиус, м		
	X	Y	R	X	Y	R		
1	2	3	4	5	6	7	8	9
н22990	-	-	-	640342.93	2429758.73	-	Метод спутниковых геодезических измерений (определений)	0.1
н22910	-	-	-	640335.48	2429775.83	-	Метод спутниковых геодезических измерений (определений)	0.1

**2. Сведения о характеристиках объекта недвижимости с кадастровым номером : 70:06:0101002:1266 :**

№ п/п	Наименование характеристики	Значение характеристики
1	2	3
1.	Вид объекта недвижимости	здание
2.	Ранее присвоенный государственный учетный номер (инвентарный) здания, сооружения, объекта незавершенного строительства	-
3.	Кадастровый номер земельного участка (земельных участков), в границах которого (которых) расположены здание, сооружение, объект незавершенного строительства	-
4.	Уникальный учетный номер кадастрового квартала, в границах которого расположены здание, сооружение, объект незавершенного строительства	70:06:0101002
5.	Адрес здания, сооружения, объекта незавершенного строительства	Российская Федерация, Томская область, район Каргасокский, село Каргасок, улица Советская, дом 46
5.1.	Сведения о местоположении здания, сооружения, объекта незавершенного строительства (при отсутствии адреса) в структурированном в соответствии с федеральной информационной адресной системой виде	-
5.2.	Дополнительные сведения о местоположении	-
6.	Иные сведения	-

**3. Пояснения к сведениям об объекте недвижимости с кадастровым номером 70:06:0101002:1266 :**

1.	-
----	---

## Описание местоположения зданий, сооружений, объектов незавершенного строительства на земельном участке

**1. Сведения о характерных точках контура объекта недвижимости  
с кадастровым номером : 70:06:0101002:1241 :**

Система координат 70.2

Зона № 2

Обозначение характерных точек контура	Содержатся в Едином государственном реестре недвижимости			Определены в ходе выполнения комплексных кадастровых работ			Метод опреде ления коор динат	Формулы, примененные для расчета средней квадратической погрешности определения координат характерных точек (Mt), м, с подставленными в такие формулы значениями и итоговые (вычисленные) значения Mt, м
	Координаты, м		Ради ус, м	Координаты, м		Ради ус, м		
	X	Y	R	X	Y	R		
1	2	3	4	5	6	7	8	9
н23000	-	-	-	640345.18	2429742.1 3	-	Метод спутниковых геодезически х измерений (определени й)	0.1
н23010	-	-	-	640338.18	2429739.5 8	-	Метод спутниковых геодезически х измерений (определени й)	0.1
н23020	-	-	-	640341.33	2429731.3 8	-	Метод спутниковых геодезически х измерений (определени й)	0.1
н23030	-	-	-	640348.53	2429734.1 3	-	Метод спутниковых геодезически х измерений (определени й)	0.1
н23000	-	-	-	640345.18	2429742.1 3	-	Метод спутниковых геодезически х измерений (определени й)	0.1

**2. Сведения о характеристиках объекта недвижимости  
с кадастровым номером : 70:06:0101002:1241 :**

№ п/п	Наименование характеристики	Значение характеристики
1	2	3
1.	Вид объекта недвижимости	здание
2.	Ранее присвоенный государственный учетный номер (инвентарный) здания, сооружения, объекта незавершенного строительства	-
3.	Кадастровый номер земельного участка (земельных участков), в границах которого (которых) расположены здание, сооружение, объект незавершенного строительства	70:06:0101002:648

**2. Сведения о характеристиках объекта недвижимости с кадастровым номером : 70:06:0101002:1241 :**

<b>№ п/п</b>	<b>Наименование характеристики</b>	<b>Значение характеристики</b>
<b>1</b>	<b>2</b>	<b>3</b>
4.	Уникальный учетный номер кадастрового квартала, в границах которого расположены здание, сооружение, объект незавершенного строительства	70:06:0101002
5.	Адрес здания, сооружения, объекта незавершенного строительства	Российская Федерация, Томская область, район Каргасокский, село Каргасок, улица Советская, дом 48
5.1.	Сведения о местоположении здания, сооружения, объекта незавершенного строительства (при отсутствии адреса) в структурированном в соответствии с федеральной информационной адресной системой виде	-
5.2.	Дополнительные сведения о местоположении	-
6.	Иные сведения	-

**3. Пояснения к сведениям об объекте недвижимости с кадастровым номером 70:06:0101002:1241 :**

1.	-
----	---



**Описание местоположения зданий, сооружений,  
объектов незавершенного строительства на земельном участке**

**1. Сведения о характерных точках контура объекта недвижимости  
с кадастровым номером : 70:06:0101002:1267 :**

Система координат 70.2

Зона № 2

Обозначение характерных точек контура	Содержатся в Едином государственном реестре недвижимости			Определены в ходе выполнения комплексных кадастровых работ			Метод опреде ления коор динат	Формулы, примененные для расчета средней квадратической погрешности определения координат характерных точек (Mt), м, с подставленными в такие формулы значениями и итоговые (вычисленные) значения Mt, м
	Координаты, м		Ради ус, м	Координаты, м		Ради ус, м		
	X	Y	R	X	Y	R		
1	2	3	4	5	6	7	8	9
н23040	-	-	-	640360.48	2429712.3 8	-	Метод спутниковых геодезически х измерений (определени й)	0.1
н23050	-	-	-	640350.83	2429709.0 3	-	Метод спутниковых геодезически х измерений (определени й)	0.1
н23060	-	-	-	640355.78	2429696.3 3	-	Метод спутниковых геодезически х измерений (определени й)	0.1
н23070	-	-	-	640365.28	2429699.6 3	-	Метод спутниковых геодезически х измерений (определени й)	0.1
н23040	-	-	-	640360.48	2429712.3 8	-	Метод спутниковых геодезически х измерений (определени й)	0.1

**2. Сведения о характеристиках объекта недвижимости  
с кадастровым номером : 70:06:0101002:1267 :**

№ п/п	Наименование характеристики	Значение характеристики
1	2	3
1.	Вид объекта недвижимости	здание
2.	Ранее присвоенный государственный учетный номер (инвентарный) здания, сооружения, объекта незавершенного строительства	-
3.	Кадастровый номер земельного участка (земельных участков), в границах которого (которых) расположены здание, сооружение, объект незавершенного строительства	70:06:0101002:650

**2. Сведения о характеристиках объекта недвижимости с кадастровым номером : 70:06:0101002:1267 :**

№ п/п	Наименование характеристики	Значение характеристики
1	2	3
4.	Уникальный учетный номер кадастрового квартала, в границах которого расположены здание, сооружение, объект незавершенного строительства	70:06:0101002
5.	Адрес здания, сооружения, объекта незавершенного строительства	Российская Федерация, Томская область, район Каргасокский, село Каргасок, улица Советская, дом 50
5.1.	Сведения о местоположении здания, сооружения, объекта незавершенного строительства (при отсутствии адреса) в структурированном в соответствии с федеральной информационной адресной системой виде	-
5.2.	Дополнительные сведения о местоположении	-
6.	Иные сведения	-

**3. Пояснения к сведениям об объекте недвижимости с кадастровым номером 70:06:0101002:1267 :**

1.	-
----	---

**Описание местоположения зданий, сооружений,  
объектов незавершенного строительства на земельном участке**

**1. Сведения о характерных точках контура объекта недвижимости  
с кадастровым номером : 70:06:0101002:1119 :**

Система координат 70.2

Зона № 2

Обозначение характерных точек контура	Содержатся в Едином государственном реестре недвижимости			Определены в ходе выполнения комплексных кадастровых работ			Метод опреде ления коор динат	Формулы, примененные для расчета средней квадратической погрешности определения координат характерных точек (Mt), м, с подставленными в такие формулы значениями и итоговые (вычисленные) значения Mt, м
	Координаты, м		Ради ус, м	Координаты, м		Ради ус, м		
	X	Y	R	X	Y	R		
<b>1</b>	<b>2</b>	<b>3</b>	<b>4</b>	<b>5</b>	<b>6</b>	<b>7</b>	<b>8</b>	<b>9</b>
н2308О	-	-	-	640371.83	2429688.5 8	-	Метод спутниковых геодезически х измерений (определени й)	0.1
н2309О	-	-	-	640360.08	2429684.1 8	-	Метод спутниковых геодезически х измерений (определени й)	0.1
н2310О	-	-	-	640363.23	2429676.6 3	-	Метод спутниковых геодезически х измерений (определени й)	0.1
н2311О	-	-	-	640372.73	2429680.3 8	-	Метод спутниковых геодезически х измерений (определени й)	0.1
н2312О	-	-	-	640375.08	2429680.7 8	-	Метод спутниковых геодезически х измерений (определени й)	0.1
н2308О	-	-	-	640371.83	2429688.5 8	-	Метод спутниковых геодезически х измерений (определени й)	0.1

**2. Сведения о характеристиках объекта недвижимости  
с кадастровым номером : 70:06:0101002:1119 :**

№ п/п	Наименование характеристики	Значение характеристики
<b>1</b>	<b>2</b>	<b>3</b>
1.	Вид объекта недвижимости	здание
2.	Ранее присвоенный государственный учетный номер (инвентарный) здания, сооружения, объекта незавершенного строительства	-

**2. Сведения о характеристиках объекта недвижимости с кадастровым номером : 70:06:0101002:1119 :**

<b>№ п/п</b>	<b>Наименование характеристики</b>	<b>Значение характеристики</b>
<b>1</b>	<b>2</b>	<b>3</b>
3.	Кадастровый номер земельного участка (земельных участков), в границах которого (которых) расположены здание, сооружение, объект незавершенного строительства	70:06:0101002:651
4.	Уникальный учетный номер кадастрового квартала, в границах которого расположены здание, сооружение, объект незавершенного строительства	70:06:0101002
5.	Адрес здания, сооружения, объекта незавершенного строительства	Российская Федерация, Томская область, район Каргасокский, село Каргасок, улица Советская, дом 52
5.1.	Сведения о местоположении здания, сооружения, объекта незавершенного строительства (при отсутствии адреса) в структурированном в соответствии с федеральной информационной адресной системой виде	-
5.2.	Дополнительные сведения о местоположении	-
6.	Иные сведения	-

**3. Пояснения к сведениям об объекте недвижимости с кадастровым номером 70:06:0101002:1119 :**

1.	-
----	---

## Описание местоположения зданий, сооружений, объектов незавершенного строительства на земельном участке

**1. Сведения о характерных точках контура объекта недвижимости с кадастровым номером : 70:06:0101002:1487 :**

Система координат 70.2

Зона № 2

Обозначение характерных точек контура	Содержатся в Едином государственном реестре недвижимости			Определены в ходе выполнения комплексных кадастровых работ			Метод определения координат	Формулы, примененные для расчета средней квадратической погрешности определения координат характерных точек (Mt), м, с подставленными в такие формулы значениями и итоговые (вычисленные) значения Mt, м
	Координаты, м		Радиус, м	Координаты, м		Радиус, м		
	X	Y	R	X	Y	R		
1	2	3	4	5	6	7	8	9
н23130	-	-	-	640380.68	2429664.33	-	Метод спутниковых геодезических измерений (определений)	0.1
н23140	-	-	-	640370.88	2429660.48	-	Метод спутниковых геодезических измерений (определений)	0.1
н23150	-	-	-	640373.83	2429651.73	-	Метод спутниковых геодезических измерений (определений)	0.1
н23160	-	-	-	640384.43	2429655.43	-	Метод спутниковых геодезических измерений (определений)	0.1
н23170	-	-	-	640384.48	2429655.48	-	Метод спутниковых геодезических измерений (определений)	0.1
н23130	-	-	-	640380.68	2429664.33	-	Метод спутниковых геодезических измерений (определений)	0.1

**2. Сведения о характеристиках объекта недвижимости с кадастровым номером : 70:06:0101002:1487 :**

№ п/п	Наименование характеристики	Значение характеристики
1	2	3
1.	Вид объекта недвижимости	здание
2.	Ранее присвоенный государственный учетный номер (инвентарный) здания, сооружения, объекта незавершенного строительства	-

**2. Сведения о характеристиках объекта недвижимости с кадастровым номером : 70:06:0101002:1487 :**

<b>№ п/п</b>	<b>Наименование характеристики</b>	<b>Значение характеристики</b>
<b>1</b>	<b>2</b>	<b>3</b>
3.	Кадастровый номер земельного участка (земельных участков), в границах которого (которых) расположены здание, сооружение, объект незавершенного строительства	70:06:0101002:654
4.	Уникальный учетный номер кадастрового квартала, в границах которого расположены здание, сооружение, объект незавершенного строительства	70:06:0101002
5.	Адрес здания, сооружения, объекта незавершенного строительства	Российская Федерация, Томская область, район Каргасокский, село Каргасок, улица Советская, дом 54
5.1.	Сведения о местоположении здания, сооружения, объекта незавершенного строительства (при отсутствии адреса) в структурированном в соответствии с федеральной информационной адресной системой виде	-
5.2.	Дополнительные сведения о местоположении	-
6.	Иные сведения	-

**3. Пояснения к сведениям об объекте недвижимости с кадастровым номером 70:06:0101002:1487 :**

1.	-
----	---

## Описание местоположения зданий, сооружений, объектов незавершенного строительства на земельном участке

**1. Сведения о характерных точках контура объекта недвижимости с кадастровым номером : 70:06:0101002:1361 :**

Система координат 70.2

Зона № 2

Обозначение характерных точек контура	Содержатся в Едином государственном реестре недвижимости			Определены в ходе выполнения комплексных кадастровых работ			Метод определения координат	Формулы, примененные для расчета средней квадратической погрешности определения координат характерных точек (Mt), м, с подставленными в такие формулы значениями и итоговые (вычисленные) значения Mt, м
	Координаты, м		Радиус, м	Координаты, м		Радиус, м		
	X	Y	R	X	Y	R		
1	2	3	4	5	6	7	8	9
н23180	-	-	-	640388.88	2429643.63	-	Метод спутниковых геодезических измерений (определений)	0.1
н23190	-	-	-	640376.88	2429638.68	-	Метод спутниковых геодезических измерений (определений)	0.1
н23200	-	-	-	640380.83	2429630.33	-	Метод спутниковых геодезических измерений (определений)	0.1
н23210	-	-	-	640391.43	2429634.73	-	Метод спутниковых геодезических измерений (определений)	0.1
н23220	-	-	-	640392.78	2429635.03	-	Метод спутниковых геодезических измерений (определений)	0.1
н23180	-	-	-	640388.88	2429643.63	-	Метод спутниковых геодезических измерений (определений)	0.1

**2. Сведения о характеристиках объекта недвижимости с кадастровым номером : 70:06:0101002:1361 :**

№ п/п	Наименование характеристики	Значение характеристики
1	2	3
1.	Вид объекта недвижимости	здание
2.	Ранее присвоенный государственный учетный номер (инвентарный) здания, сооружения, объекта незавершенного строительства	-

**2. Сведения о характеристиках объекта недвижимости с кадастровым номером : 70:06:0101002:1361 :**

<b>№ п/п</b>	<b>Наименование характеристики</b>	<b>Значение характеристики</b>
<b>1</b>	<b>2</b>	<b>3</b>
3.	Кадастровый номер земельного участка (земельных участков), в границах которого (которых) расположены здание, сооружение, объект незавершенного строительства	70:06:0101002:656
4.	Уникальный учетный номер кадастрового квартала, в границах которого расположены здание, сооружение, объект незавершенного строительства	70:06:0101002
5.	Адрес здания, сооружения, объекта незавершенного строительства	Российская Федерация, Томская область, район Каргасокский, село Каргасок, улица Советская, дом 56
5.1.	Сведения о местоположении здания, сооружения, объекта незавершенного строительства (при отсутствии адреса) в структурированном в соответствии с федеральной информационной адресной системой виде	-
5.2.	Дополнительные сведения о местоположении	-
6.	Иные сведения	-

**3. Пояснения к сведениям об объекте недвижимости с кадастровым номером 70:06:0101002:1361 :**

1.	-
----	---



**Описание местоположения зданий, сооружений,  
объектов незавершенного строительства на земельном участке**

**1. Сведения о характерных точках контура объекта недвижимости  
с кадастровым номером : 70:06:0101002:1618 :**

Система координат 70.2

Зона № 2

Обозначение характерных точек контура	Содержатся в Едином государственном реестре недвижимости			Определены в ходе выполнения комплексных кадастровых работ			Метод опреде ления коор динат	Формулы, примененные для расчета средней квадратической погрешности определения координат характерных точек (Mt), м, с подставленными в такие формулы значениями и итоговые (вычисленные) значения Mt, м
	Координаты, м		Ради ус, м	Координаты, м		Ради ус, м		
	X	Y	R	X	Y	R		
<b>1</b>	<b>2</b>	<b>3</b>	<b>4</b>	<b>5</b>	<b>6</b>	<b>7</b>	<b>8</b>	<b>9</b>
н23230	-	-	-	640403.53	2429623.0 3	-	Метод спутниковых геодезически х измерений (определени й)	0.1
н23240	-	-	-	640386.53	2429616.8 8	-	Метод спутниковых геодезически х измерений (определени й)	0.1
н23250	-	-	-	640388.78	2429610.4 3	-	Метод спутниковых геодезически х измерений (определени й)	0.1
н23260	-	-	-	640406.03	2429616.7 3	-	Метод спутниковых геодезически х измерений (определени й)	0.1
н23270	-	-	-	640406.08	2429616.7 3	-	Метод спутниковых геодезически х измерений (определени й)	0.1
н23230	-	-	-	640403.53	2429623.0 3	-	Метод спутниковых геодезически х измерений (определени й)	0.1

**2. Сведения о характеристиках объекта недвижимости  
с кадастровым номером : 70:06:0101002:1618 :**

№ п/п	Наименование характеристики	Значение характеристики
<b>1</b>	<b>2</b>	<b>3</b>
1.	Вид объекта недвижимости	здание
2.	Ранее присвоенный государственный учетный номер (инвентарный) здания, сооружения, объекта незавершенного строительства	-

**2. Сведения о характеристиках объекта недвижимости с кадастровым номером : 70:06:0101002:1618 :**

<b>№ п/п</b>	<b>Наименование характеристики</b>	<b>Значение характеристики</b>
<b>1</b>	<b>2</b>	<b>3</b>
3.	Кадастровый номер земельного участка (земельных участков), в границах которого (которых) расположены здание, сооружение, объект незавершенного строительства	-
4.	Уникальный учетный номер кадастрового квартала, в границах которого расположены здание, сооружение, объект незавершенного строительства	70:06:0101002
5.	Адрес здания, сооружения, объекта незавершенного строительства	Российская Федерация, Томская область, район Каргасокский, село Каргасок, улица Советская, дом 58
5.1.	Сведения о местоположении здания, сооружения, объекта незавершенного строительства (при отсутствии адреса) в структурированном в соответствии с федеральной информационной адресной системой виде	-
5.2.	Дополнительные сведения о местоположении	-
6.	Иные сведения	-

**3. Пояснения к сведениям об объекте недвижимости с кадастровым номером 70:06:0101002:1618 :**

1.	-
----	---

## Описание местоположения зданий, сооружений, объектов незавершенного строительства на земельном участке

**1. Сведения о характерных точках контура объекта недвижимости  
с кадастровым номером : 70:06:0101002:1364 :**

Система координат 70.2

Зона № 2

Обозначение характерных точек контура	Содержатся в Едином государственном реестре недвижимости			Определены в ходе выполнения комплексных кадастровых работ			Метод опреде ления коор динат	Формулы, примененные для расчета средней квадратической погрешности определения координат характерных точек (Mt), м, с подставленными в такие формулы значениями и итоговые (вычисленные) значения Mt, м
	Координаты, м		Ради ус, м	Координаты, м		Ради ус, м		
	X	Y	R	X	Y	R		
1	2	3	4	5	6	7	8	9
н23280	-	-	-	640422.43	2429552.2 3	-	Метод спутниковых геодезически х измерений (определени й)	0.1
н23290	-	-	-	640422.28	2429551.7 8	-	Метод спутниковых геодезически х измерений (определени й)	0.1
н23300	-	-	-	640410.68	2429547.7 3	-	Метод спутниковых геодезически х измерений (определени й)	0.1
н23310	-	-	-	640415.23	2429535.8 8	-	Метод спутниковых геодезически х измерений (определени й)	0.1
н23320	-	-	-	640413.68	2429534.7 8	-	Метод спутниковых геодезически х измерений (определени й)	0.1
н23330	-	-	-	640416.18	2429527.9 8	-	Метод спутниковых геодезически х измерений (определени й)	0.1
н23340	-	-	-	640429.68	2429533.2 8	-	Метод спутниковых геодезически х измерений (определени й)	0.1
н23280	-	-	-	640422.43	2429552.2 3	-	Метод спутниковых геодезически х измерений (определени й)	0.1

**2. Сведения о характеристиках объекта недвижимости с кадастровым номером : 70:06:0101002:1364 :**

<b>№ п/п</b>	<b>Наименование характеристики</b>	<b>Значение характеристики</b>
<b>1</b>	<b>2</b>	<b>3</b>
1.	Вид объекта недвижимости	здание
2.	Ранее присвоенный государственный учетный номер (инвентарный) здания, сооружения, объекта незавершенного строительства	-
3.	Кадастровый номер земельного участка (земельных участков), в границах которого (которых) расположены здание, сооружение, объект незавершенного строительства	70:06:0101002:55
4.	Уникальный учетный номер кадастрового квартала, в границах которого расположены здание, сооружение, объект незавершенного строительства	70:06:0101002
5.	Адрес здания, сооружения, объекта незавершенного строительства	Российская Федерация, Томская область, район Каргасокский, село Каргасок, улица Советская, дом 62
5.1.	Сведения о местоположении здания, сооружения, объекта незавершенного строительства (при отсутствии адреса) в структурированном в соответствии с федеральной информационной адресной системой виде	-
5.2.	Дополнительные сведения о местоположении	-
6.	Иные сведения	-

**3. Пояснения к сведениям об объекте недвижимости с кадастровым номером 70:06:0101002:1364 :**

1.	-
----	---

**Описание местоположения зданий, сооружений,  
объектов незавершенного строительства на земельном участке**

**1. Сведения о характерных точках контура объекта недвижимости  
с кадастровым номером : 70:06:0101002:1363 :**

Система координат 70.2

Зона № 2

Обозначение характерных точек контура	Содержатся в Едином государственном реестре недвижимости			Определены в ходе выполнения комплексных кадастровых работ			Метод опреде ления коор динат	Формулы, примененные для расчета средней квадратической погрешности определения координат характерных точек (Mt), м, с подставленными в такие формулы значениями и итоговые (вычисленные) значения Mt, м
	Координаты, м		Ради ус, м	Координаты, м		Ради ус, м		
	X	Y	R	X	Y	R		
1	2	3	4	5	6	7	8	9
н23350	-	-	-	640436.58	2429519.5 3	-	Метод спутниковых геодезически х измерений (определени й)	0.1
н23360	-	-	-	640436.03	2429520.5 3	-	Метод спутниковых геодезически х измерений (определени й)	0.1
н23370	-	-	-	640433.33	2429526.8 3	-	Метод спутниковых геодезически х измерений (определени й)	0.1
н23380	-	-	-	640421.23	2429521.8 3	-	Метод спутниковых геодезически х измерений (определени й)	0.1
н23390	-	-	-	640426.53	2429508.1 3	-	Метод спутниковых геодезически х измерений (определени й)	0.1
н23400	-	-	-	640430.10	2429509.6 0	-	Метод спутниковых геодезически х измерений (определени й)	0.1
н6630	-	-	-	640428.29	2429513.8 4	-	Метод спутниковых геодезически х измерений (определени й)	0.1
н23410	-	-	-	640432.46	2429515.9 8	-	Метод спутниковых геодезически х измерений (определени й)	0.1

**1. Сведения о характерных точках контура объекта недвижимости с кадастровым номером : 70:06:0101002:1363 :**

Система координат 70.2							Зона № 2	
Обозначение характерных точек контура	Содержатся в Едином государственном реестре недвижимости			Определены в ходе выполнения комплексных кадастровых работ			Метод определения координат	Формулы, примененные для расчета средней квадратической погрешности определения координат характерных точек (Mt), м, с подставленными в такие формулы значениями и итоговые (вычисленные) значения Mt, м
	Координаты, м		Радиус, м	Координаты, м		Радиус, м		
	X	Y	R	X	Y	R		
1	2	3	4	5	6	7	8	9
н23420	-	-	-	640431.78	2429517.68	-	Метод спутниковых геодезических измерений (определений)	0.1
н23350	-	-	-	640436.58	2429519.53	-	Метод спутниковых геодезических измерений (определений)	0.1

**2. Сведения о характеристиках объекта недвижимости с кадастровым номером : 70:06:0101002:1363 :**

№ п/п	Наименование характеристики	Значение характеристики
1	2	3
1.	Вид объекта недвижимости	здание
2.	Ранее присвоенный государственный учетный номер (инвентарный) здания, сооружения, объекта незавершенного строительства	-
3.	Кадастровый номер земельного участка (земельных участков), в границах которого (которых) расположены здание, сооружение, объект незавершенного строительства	70:06:0101002:663
4.	Уникальный учетный номер кадастрового квартала, в границах которого расположены здание, сооружение, объект незавершенного строительства	70:06:0101002
5.	Адрес здания, сооружения, объекта незавершенного строительства	Российская Федерация, Томская область, район Каргасокский, село Каргасок, улица Советская, дом 64
5.1.	Сведения о местоположении здания, сооружения, объекта незавершенного строительства (при отсутствии адреса) в структурированном в соответствии с федеральной информационной адресной системой виде	-
5.2.	Дополнительные сведения о местоположении	-
6.	Иные сведения	-

**3. Пояснения к сведениям об объекте недвижимости с кадастровым номером 70:06:0101002:1363 :**

1.	-
----	---

**Описание местоположения зданий, сооружений,  
объектов незавершенного строительства на земельном участке**

**1. Сведения о характерных точках контура объекта недвижимости  
с кадастровым номером : 70:06:0101002:1626 :**

Система координат 70.2

Зона № 2

Обозначение характерных точек контура	Содержатся в Едином государственном реестре недвижимости			Определены в ходе выполнения комплексных кадастровых работ			Метод опреде ления коор динат	Формулы, примененные для расчета средней квадратической погрешности определения координат характерных точек (Mt), м, с подставленными в такие формулы значениями и итоговые (вычисленные) значения Mt, м
	Координаты, м		Ради ус, м	Координаты, м		Ради ус, м		
	X	Y	R	X	Y	R		
<b>1</b>	<b>2</b>	<b>3</b>	<b>4</b>	<b>5</b>	<b>6</b>	<b>7</b>	<b>8</b>	<b>9</b>
h2343O	-	-	-	640479.18	2429418.2 8	-	Метод спутниковых геодезически х измерений (определени й)	0.1
h2344O	-	-	-	640469.58	2429414.6 8	-	Метод спутниковых геодезически х измерений (определени й)	0.1
h2345O	-	-	-	640478.68	2429391.5 8	-	Метод спутниковых геодезически х измерений (определени й)	0.1
h2346O	-	-	-	640489.48	2429395.4 8	-	Метод спутниковых геодезически х измерений (определени й)	0.1
h2343O	-	-	-	640479.18	2429418.2 8	-	Метод спутниковых геодезически х измерений (определени й)	0.1

**2. Сведения о характеристиках объекта недвижимости  
с кадастровым номером : 70:06:0101002:1626 :**

№ п/п	Наименование характеристики	Значение характеристики
<b>1</b>	<b>2</b>	<b>3</b>
1.	Вид объекта недвижимости	здание
2.	Ранее присвоенный государственный учетный номер (инвентарный) здания, сооружения, объекта незавершенного строительства	-
3.	Кадастровый номер земельного участка (земельных участков), в границах которого (которых) расположены здание, сооружение, объект незавершенного строительства	70:06:0101002:202

**2. Сведения о характеристиках объекта недвижимости с кадастровым номером : 70:06:0101002:1626 :**

<b>№ п/п</b>	<b>Наименование характеристики</b>	<b>Значение характеристики</b>
<b>1</b>	<b>2</b>	<b>3</b>
4.	Уникальный учетный номер кадастрового квартала, в границах которого расположены здание, сооружение, объект незавершенного строительства	70:06:0101002
5.	Адрес здания, сооружения, объекта незавершенного строительства	Российская Федерация, Томская область, район Каргасокский, село Каргасок, улица Советская, дом 66/1
5.1.	Сведения о местоположении здания, сооружения, объекта незавершенного строительства (при отсутствии адреса) в структурированном в соответствии с федеральной информационной адресной системой виде	-
5.2.	Дополнительные сведения о местоположении	-
6.	Иные сведения	-

**3. Пояснения к сведениям об объекте недвижимости с кадастровым номером 70:06:0101002:1626 :**

1.	-
----	---



**Описание местоположения зданий, сооружений,  
объектов незавершенного строительства на земельном участке**

**1. Сведения о характерных точках контура объекта недвижимости  
с кадастровым номером : 70:06:0101002:1218 :**

Система координат 70.2

Зона № 2

Обозначение характерных точек контура	Содержатся в Едином государственном реестре недвижимости			Определены в ходе выполнения комплексных кадастровых работ			Метод опреде ления коор динат	Формулы, примененные для расчета средней квадратической погрешности определения координат характерных точек (Mt), м, с подставленными в такие формулы значениями и итоговые (вычисленные) значения Mt, м
	Координаты, м		Ради ус, м	Координаты, м		Ради ус, м		
	X	Y	R	X	Y	R		
1	2	3	4	5	6	7	8	9
н23470	-	-	-	640497.43	2429331.8 3	-	Метод спутниковых геодезически х измерений (определени й)	0.1
н23480	-	-	-	640507.78	2429335.5 3	-	Метод спутниковых геодезически х измерений (определени й)	0.1
н23490	-	-	-	640503.83	2429346.1 3	-	Метод спутниковых геодезически х измерений (определени й)	0.1
н23500	-	-	-	640494.13	2429342.4 3	-	Метод спутниковых геодезически х измерений (определени й)	0.1
н23470	-	-	-	640497.43	2429331.8 3	-	Метод спутниковых геодезически х измерений (определени й)	0.1

**2. Сведения о характеристиках объекта недвижимости  
с кадастровым номером : 70:06:0101002:1218 :**

№ п/п	Наименование характеристики	Значение характеристики
1	2	3
1.	Вид объекта недвижимости	здание
2.	Ранее присвоенный государственный учетный номер (инвентарный) здания, сооружения, объекта незавершенного строительства	-
3.	Кадастровый номер земельного участка (земельных участков), в границах которого (которых) расположены здание, сооружение, объект незавершенного строительства	70:06:0101002:909

**2. Сведения о характеристиках объекта недвижимости с кадастровым номером : 70:06:0101002:1218 :**

№ п/п	Наименование характеристики	Значение характеристики
1	2	3
4.	Уникальный учетный номер кадастрового квартала, в границах которого расположены здание, сооружение, объект незавершенного строительства	70:06:0101002
5.	Адрес здания, сооружения, объекта незавершенного строительства	Российская Федерация, Томская область, район Каргасокский, село Каргасок, улица Советская, дом 66/3
5.1.	Сведения о местоположении здания, сооружения, объекта незавершенного строительства (при отсутствии адреса) в структурированном в соответствии с федеральной информационной адресной системой виде	-
5.2.	Дополнительные сведения о местоположении	-
6.	Иные сведения	-

**3. Пояснения к сведениям об объекте недвижимости с кадастровым номером 70:06:0101002:1218 :**

1.	-
----	---

**Описание местоположения зданий, сооружений,  
объектов незавершенного строительства на земельном участке**

**1. Сведения о характерных точках контура объекта недвижимости  
с кадастровым номером : 70:06:0101002:1367 :**

Система координат 70.2

Зона № 2

Обозначение характерных точек контура	Содержатся в Едином государственном реестре недвижимости			Определены в ходе выполнения комплексных кадастровых работ			Метод опреде ления коор динат	Формулы, примененные для расчета средней квадратической погрешности определения координат характерных точек (Mt), м, с подставленными в такие формулы значениями и итоговые (вычисленные) значения Mt, м
	Координаты, м		Ради ус, м	Координаты, м		Ради ус, м		
	X	Y	R	X	Y	R		
1	2	3	4	5	6	7	8	9
н2351О	-	-	-	640518.48	2429306.6 3	-	Метод спутниковых геодезически х измерений (определени й)	0.1
н2352О	-	-	-	640518.48	2429306.6 8	-	Метод спутниковых геодезически х измерений (определени й)	0.1
н2353О	-	-	-	640514.53	2429316.7 3	-	Метод спутниковых геодезически х измерений (определени й)	0.1
н2354О	-	-	-	640510.58	2429315.5 3	-	Метод спутниковых геодезически х измерений (определени й)	0.1
н2355О	-	-	-	640510.28	2429316.5 8	-	Метод спутниковых геодезически х измерений (определени й)	0.1
н2356О	-	-	-	640503.83	2429314.0 3	-	Метод спутниковых геодезически х измерений (определени й)	0.1
н2357О	-	-	-	640507.68	2429302.8 8	-	Метод спутниковых геодезически х измерений (определени й)	0.1
н2351О	-	-	-	640518.48	2429306.6 3	-	Метод спутниковых геодезически х измерений (определени й)	0.1

**2. Сведения о характеристиках объекта недвижимости с кадастровым номером : 70:06:0101002:1367 :**

<b>№ п/п</b>	<b>Наименование характеристики</b>	<b>Значение характеристики</b>
<b>1</b>	<b>2</b>	<b>3</b>
1.	Вид объекта недвижимости	здание
2.	Ранее присвоенный государственный учетный номер (инвентарный) здания, сооружения, объекта незавершенного строительства	-
3.	Кадастровый номер земельного участка (земельных участков), в границах которого (которых) расположены здание, сооружение, объект незавершенного строительства	70:06:0101002:194
4.	Уникальный учетный номер кадастрового квартала, в границах которого расположены здание, сооружение, объект незавершенного строительства	70:06:0101002
5.	Адрес здания, сооружения, объекта незавершенного строительства	Российская Федерация, Томская область, район Каргасокский, село Каргасок, улица Советская, дом 66а
5.1.	Сведения о местоположении здания, сооружения, объекта незавершенного строительства (при отсутствии адреса) в структурированном в соответствии с федеральной информационной адресной системой виде	-
5.2.	Дополнительные сведения о местоположении	-
6.	Иные сведения	-

**3. Пояснения к сведениям об объекте недвижимости с кадастровым номером 70:06:0101002:1367 :**

1.	-
----	---

## Описание местоположения зданий, сооружений, объектов незавершенного строительства на земельном участке

**1. Сведения о характерных точках контура объекта недвижимости с кадастровым номером : 70:06:0101002:1359 :**

Система координат 70.2

Зона № 2

Обозначение характерных точек контура	Содержатся в Едином государственном реестре недвижимости			Определены в ходе выполнения комплексных кадастровых работ			Метод определения координат	Формулы, примененные для расчета средней квадратической погрешности определения координат характерных точек (Mt), м, с подставленными в такие формулы значениями и итоговые (вычисленные) значения Mt, м
	Координаты, м		Радиус, м	Координаты, м		Радиус, м		
	X	Y	R	X	Y	R		
1	2	3	4	5	6	7	8	9
н23580	-	-	-	640525.48	2429285.73	-	Метод спутниковых геодезических измерений (определений)	0.1
н23590	-	-	-	640515.78	2429282.23	-	Метод спутниковых геодезических измерений (определений)	0.1
н23600	-	-	-	640521.53	2429266.83	-	Метод спутниковых геодезических измерений (определений)	0.1
н23610	-	-	-	640531.13	2429270.48	-	Метод спутниковых геодезических измерений (определений)	0.1
н23620	-	-	-	640531.18	2429270.48	-	Метод спутниковых геодезических измерений (определений)	0.1
н23580	-	-	-	640525.48	2429285.73	-	Метод спутниковых геодезических измерений (определений)	0.1

**2. Сведения о характеристиках объекта недвижимости с кадастровым номером : 70:06:0101002:1359 :**

№ п/п	Наименование характеристики	Значение характеристики
1	2	3
1.	Вид объекта недвижимости	здание
2.	Ранее присвоенный государственный учетный номер (инвентарный) здания, сооружения, объекта незавершенного строительства	-

**2. Сведения о характеристиках объекта недвижимости с кадастровым номером : 70:06:0101002:1359 :**

№ п/п	Наименование характеристики	Значение характеристики
1	2	3
3.	Кадастровый номер земельного участка (земельных участков), в границах которого (которых) расположены здание, сооружение, объект незавершенного строительства	70:06:0101002:160, 70:06:0101002:669
4.	Уникальный учетный номер кадастрового квартала, в границах которого расположены здание, сооружение, объект незавершенного строительства	70:06:0101002
5.	Адрес здания, сооружения, объекта незавершенного строительства	Российская Федерация, Томская область, район Каргасокский, село Каргасок, улица Советская, дом 66в
5.1.	Сведения о местоположении здания, сооружения, объекта незавершенного строительства (при отсутствии адреса) в структурированном в соответствии с федеральной информационной адресной системой виде	-
5.2.	Дополнительные сведения о местоположении	-
6.	Иные сведения	-

**3. Пояснения к сведениям об объекте недвижимости с кадастровым номером 70:06:0101002:1359 :**

1.	-
----	---

**Описание местоположения зданий, сооружений,  
объектов незавершенного строительства на земельном участке**

**1. Сведения о характерных точках контура объекта недвижимости  
с кадастровым номером : 70:06:0101002:1621 :**

Система координат 70.2

Зона № 2

Обозначение характерных точек контура	Содержатся в Едином государственном реестре недвижимости			Определены в ходе выполнения комплексных кадастровых работ			Метод опреде ления коор динат	Формулы, примененные для расчета средней квадратической погрешности определения координат характерных точек (Mt), м, с подставленными в такие формулы значениями и итоговые (вычисленные) значения Mt, м
	Координаты, м		Ради ус, м	Координаты, м		Ради ус, м		
	X	Y	R	X	Y	R		
1	2	3	4	5	6	7	8	9
н23630	-	-	-	640568.33	2429172.4 8	-	Метод спутниковых геодезически х измерений (определени й)	0.1
н23640	-	-	-	640558.98	2429168.7 3	-	Метод спутниковых геодезически х измерений (определени й)	0.1
н23650	-	-	-	640563.58	2429157.1 3	-	Метод спутниковых геодезически х измерений (определени й)	0.1
н23660	-	-	-	640572.73	2429160.4 3	-	Метод спутниковых геодезически х измерений (определени й)	0.1
н23670	-	-	-	640572.78	2429160.4 3	-	Метод спутниковых геодезически х измерений (определени й)	0.1
н23630	-	-	-	640568.33	2429172.4 8	-	Метод спутниковых геодезически х измерений (определени й)	0.1

**2. Сведения о характеристиках объекта недвижимости  
с кадастровым номером : 70:06:0101002:1621 :**

№ п/п	Наименование характеристики	Значение характеристики
1	2	3
1.	Вид объекта недвижимости	здание
2.	Ранее присвоенный государственный учетный номер (инвентарный) здания, сооружения, объекта незавершенного строительства	-

**2. Сведения о характеристиках объекта недвижимости с кадастровым номером : 70:06:0101002:1621 :**

<b>№ п/п</b>	<b>Наименование характеристики</b>	<b>Значение характеристики</b>
<b>1</b>	<b>2</b>	<b>3</b>
3.	Кадастровый номер земельного участка (земельных участков), в границах которого (которых) расположены здание, сооружение, объект незавершенного строительства	70:06:0101002:2914
4.	Уникальный учетный номер кадастрового квартала, в границах которого расположены здание, сооружение, объект незавершенного строительства	70:06:0101002
5.	Адрес здания, сооружения, объекта незавершенного строительства	Российская Федерация, Томская область, район Каргасокский, село Каргасок, улица Советская, дом 68
5.1.	Сведения о местоположении здания, сооружения, объекта незавершенного строительства (при отсутствии адреса) в структурированном в соответствии с федеральной информационной адресной системой виде	-
5.2.	Дополнительные сведения о местоположении	-
6.	Иные сведения	-

**3. Пояснения к сведениям об объекте недвижимости с кадастровым номером 70:06:0101002:1621 :**

1.	-
----	---



## Описание местоположения зданий, сооружений, объектов незавершенного строительства на земельном участке

**1. Сведения о характерных точках контура объекта недвижимости  
с кадастровым номером : 70:06:0101002:1042 :**

Система координат 70.2

Зона № 2

Обозначение характерных точек контура	Содержатся в Едином государственном реестре недвижимости			Определены в ходе выполнения комплексных кадастровых работ			Метод опреде ления коор динат	Формулы, примененные для расчета средней квадратической погрешности определения координат характерных точек (Mt), м, с подставленными в такие формулы значениями и итоговые (вычисленные) значения Mt, м
	Координаты, м		Ради ус, м	Координаты, м		Ради ус, м		
	X	Y	R	X	Y	R		
1	2	3	4	5	6	7	8	9
h2368O	-	-	-	640577.98	2429139.4 3	-	Метод спутниковых геодезически х измерений (определени й)	0.1
h2369O	-	-	-	640570.83	2429136.7 3	-	Метод спутниковых геодезически х измерений (определени й)	0.1
h2370O	-	-	-	640573.33	2429128.7 3	-	Метод спутниковых геодезически х измерений (определени й)	0.1
h2371O	-	-	-	640581.03	2429131.5 3	-	Метод спутниковых геодезически х измерений (определени й)	0.1
h2368O	-	-	-	640577.98	2429139.4 3	-	Метод спутниковых геодезически х измерений (определени й)	0.1

**2. Сведения о характеристиках объекта недвижимости  
с кадастровым номером : 70:06:0101002:1042 :**

№ п/п	Наименование характеристики	Значение характеристики
1	2	3
1.	Вид объекта недвижимости	здание
2.	Ранее присвоенный государственный учетный номер (инвентарный) здания, сооружения, объекта незавершенного строительства	-
3.	Кадастровый номер земельного участка (земельных участков), в границах которого (которых) расположены здание, сооружение, объект незавершенного строительства	70:06:0101002:913

**2. Сведения о характеристиках объекта недвижимости с кадастровым номером : 70:06:0101002:1042 :**

№ п/п	Наименование характеристики	Значение характеристики
1	2	3
4.	Уникальный учетный номер кадастрового квартала, в границах которого расположены здание, сооружение, объект незавершенного строительства	70:06:0101002
5.	Адрес здания, сооружения, объекта незавершенного строительства	Российская Федерация, Томская область, район Каргасокский, село Каргасок, улица Советская, дом 68а
5.1.	Сведения о местоположении здания, сооружения, объекта незавершенного строительства (при отсутствии адреса) в структурированном в соответствии с федеральной информационной адресной системой виде	-
5.2.	Дополнительные сведения о местоположении	-
6.	Иные сведения	-

**3. Пояснения к сведениям об объекте недвижимости с кадастровым номером 70:06:0101002:1042 :**

1.	-
----	---

**Описание местоположения зданий, сооружений,  
объектов незавершенного строительства на земельном участке**

**1. Сведения о характерных точках контура объекта недвижимости  
с кадастровым номером : 70:06:0101002:1037 :**

Система координат 70.2

Зона № 2

Обозначение характерных точек контура	Содержатся в Едином государственном реестре недвижимости			Определены в ходе выполнения комплексных кадастровых работ			Метод опреде ления коор динат	Формулы, примененные для расчета средней квадратической погрешности определения координат характерных точек (Mt), м, с подставленными в такие формулы значениями и итоговые (вычисленные) значения Mt, м
	Координаты, м		Ради ус, м	Координаты, м		Ради ус, м		
	X	Y	R	X	Y	R		
1	2	3	4	5	6	7	8	9
h23720	-	-	-	640600.98	2429097.2 3	-	Метод спутниковых геодезически х измерений (определени й)	0.1
h23730	-	-	-	640597.78	2429104.7 8	-	Метод спутниковых геодезически х измерений (определени й)	0.1
h23740	-	-	-	640584.58	2429099.7 8	-	Метод спутниковых геодезически х измерений (определени й)	0.1
h23750	-	-	-	640587.33	2429092.1 3	-	Метод спутниковых геодезически х измерений (определени й)	0.1
h23720	-	-	-	640600.98	2429097.2 3	-	Метод спутниковых геодезически х измерений (определени й)	0.1

**2. Сведения о характеристиках объекта недвижимости  
с кадастровым номером : 70:06:0101002:1037 :**

№ п/п	Наименование характеристики	Значение характеристики
1	2	3
1.	Вид объекта недвижимости	здание
2.	Ранее присвоенный государственный учетный номер (инвентарный) здания, сооружения, объекта незавершенного строительства	-
3.	Кадастровый номер земельного участка (земельных участков), в границах которого (которых) расположены здание, сооружение, объект незавершенного строительства	70:06:0101002:672

**2. Сведения о характеристиках объекта недвижимости с кадастровым номером : 70:06:0101002:1037 :**

<b>№ п/п</b>	<b>Наименование характеристики</b>	<b>Значение характеристики</b>
<b>1</b>	<b>2</b>	<b>3</b>
4.	Уникальный учетный номер кадастрового квартала, в границах которого расположены здание, сооружение, объект незавершенного строительства	70:06:0101002
5.	Адрес здания, сооружения, объекта незавершенного строительства	Российская Федерация, Томская область, район Каргасокский, село Каргасок, улица Советская, дом 70а
5.1.	Сведения о местоположении здания, сооружения, объекта незавершенного строительства (при отсутствии адреса) в структурированном в соответствии с федеральной информационной адресной системой виде	-
5.2.	Дополнительные сведения о местоположении	-
6.	Иные сведения	-

**3. Пояснения к сведениям об объекте недвижимости с кадастровым номером 70:06:0101002:1037 :**

1.	-
----	---

## Описание местоположения зданий, сооружений, объектов незавершенного строительства на земельном участке

**1. Сведения о характерных точках контура объекта недвижимости  
с кадастровым номером : 70:06:0101002:1033 :**

Система координат 70.2

Зона № 2

Обозначение характерных точек контура	Содержатся в Едином государственном реестре недвижимости			Определены в ходе выполнения комплексных кадастровых работ			Метод опреде ления коор динат	Формулы, примененные для расчета средней квадратической погрешности определения координат характерных точек (Mt), м, с подставленными в такие формулы значениями и итоговые (вычисленные) значения Mt, м
	Координаты, м		Ради ус, м	Координаты, м		Ради ус, м		
	X	Y	R	X	Y	R		
1	2	3	4	5	6	7	8	9
н2376О	-	-	-	640611.28	2429058.7 3	-	Метод спутниковых геодезически х измерений (определени й)	0.1
н2377О	-	-	-	640603.43	2429055.5 8	-	Метод спутниковых геодезически х измерений (определени й)	0.1
н2378О	-	-	-	640605.73	2429049.1 8	-	Метод спутниковых геодезически х измерений (определени й)	0.1
н2379О	-	-	-	640613.73	2429052.2 8	-	Метод спутниковых геодезически х измерений (определени й)	0.1
н2376О	-	-	-	640611.28	2429058.7 3	-	Метод спутниковых геодезически х измерений (определени й)	0.1

**2. Сведения о характеристиках объекта недвижимости  
с кадастровым номером : 70:06:0101002:1033 :**

№ п/п	Наименование характеристики	Значение характеристики
1	2	3
1.	Вид объекта недвижимости	здание
2.	Ранее присвоенный государственный учетный номер (инвентарный) здания, сооружения, объекта незавершенного строительства	-
3.	Кадастровый номер земельного участка (земельных участков), в границах которого (которых) расположены здание, сооружение, объект незавершенного строительства	70:06:0101002:3300

**2. Сведения о характеристиках объекта недвижимости с кадастровым номером : 70:06:0101002:1033 :**

№ п/п	Наименование характеристики	Значение характеристики
1	2	3
4.	Уникальный учетный номер кадастрового квартала, в границах которого расположены здание, сооружение, объект незавершенного строительства	70:06:0101002
5.	Адрес здания, сооружения, объекта незавершенного строительства	Российская Федерация, Томская область, район Каргасокский, село Каргасок, улица Советская, дом 70
5.1.	Сведения о местоположении здания, сооружения, объекта незавершенного строительства (при отсутствии адреса) в структурированном в соответствии с федеральной информационной адресной системой виде	-
5.2.	Дополнительные сведения о местоположении	-
6.	Иные сведения	-

**3. Пояснения к сведениям об объекте недвижимости с кадастровым номером 70:06:0101002:1033 :**

1.	-
----	---

## Описание местоположения зданий, сооружений, объектов незавершенного строительства на земельном участке

**1. Сведения о характерных точках контура объекта недвижимости с кадастровым номером : 70:06:0101002:1048 :**

Система координат 70.2

Зона № 2

Обозначение характерных точек контура	Содержатся в Едином государственном реестре недвижимости			Определены в ходе выполнения комплексных кадастровых работ			Метод определения координат	Формулы, примененные для расчета средней квадратической погрешности определения координат характерных точек (Mt), м, с подставленными в такие формулы значениями и итоговые (вычисленные) значения Mt, м
	Координаты, м		Радиус, м	Координаты, м		Радиус, м		
	X	Y	R	X	Y	R		
1	2	3	4	5	6	7	8	9
н23800	-	-	-	640632.37	2428999.16	-	Метод спутниковых геодезических измерений (определений)	0.1
н23810	-	-	-	640632.32	2428999.21	-	Метод спутниковых геодезических измерений (определений)	0.1
н23820	-	-	-	640629.82	2429005.76	-	Метод спутниковых геодезических измерений (определений)	0.1
н23830	-	-	-	640620.97	2429002.26	-	Метод спутниковых геодезических измерений (определений)	0.1
н23840	-	-	-	640623.52	2428995.96	-	Метод спутниковых геодезических измерений (определений)	0.1
н23800	-	-	-	640632.37	2428999.16	-	Метод спутниковых геодезических измерений (определений)	0.1

**2. Сведения о характеристиках объекта недвижимости с кадастровым номером : 70:06:0101002:1048 :**

№ п/п	Наименование характеристики	Значение характеристики
1	2	3
1.	Вид объекта недвижимости	здание
2.	Ранее присвоенный государственный учетный номер (инвентарный) здания, сооружения, объекта незавершенного строительства	-

**2. Сведения о характеристиках объекта недвижимости с кадастровым номером : 70:06:0101002:1048 :**

<b>№ п/п</b>	<b>Наименование характеристики</b>	<b>Значение характеристики</b>
<b>1</b>	<b>2</b>	<b>3</b>
3.	Кадастровый номер земельного участка (земельных участков), в границах которого (которых) расположены здание, сооружение, объект незавершенного строительства	70:06:0101002:829
4.	Уникальный учетный номер кадастрового квартала, в границах которого расположены здание, сооружение, объект незавершенного строительства	70:06:0101002
5.	Адрес здания, сооружения, объекта незавершенного строительства	Российская Федерация, Томская область, район Каргасокский, село Каргасок, улица Советская, дом 72
5.1.	Сведения о местоположении здания, сооружения, объекта незавершенного строительства (при отсутствии адреса) в структурированном в соответствии с федеральной информационной адресной системой виде	-
5.2.	Дополнительные сведения о местоположении	-
6.	Иные сведения	-

**3. Пояснения к сведениям об объекте недвижимости с кадастровым номером 70:06:0101002:1048 :**

1.	-
----	---



**Описание местоположения зданий, сооружений,  
объектов незавершенного строительства на земельном участке**

**1. Сведения о характерных точках контура объекта недвижимости  
с кадастровым номером : 70:06:0101002:1628 :**

Система координат 70.2

Зона № 2

Обозначение характерных точек контура	Содержатся в Едином государственном реестре недвижимости			Определены в ходе выполнения комплексных кадастровых работ			Метод опреде ления коор динат	Формулы, примененные для расчета средней квадратической погрешности определения координат характерных точек (Mt), м, с подставленными в такие формулы значениями и итоговые (вычисленные) значения Mt, м
	Координаты, м		Ради ус, м	Координаты, м		Ради ус, м		
	X	Y	R	X	Y	R		
<b>1</b>	<b>2</b>	<b>3</b>	<b>4</b>	<b>5</b>	<b>6</b>	<b>7</b>	<b>8</b>	<b>9</b>
h2385O	-	-	-	640661.92	2428942.1 1	-	Метод спутниковых геодезически х измерений (определени й)	0.1
h2386O	-	-	-	640658.32	2428950.9 1	-	Метод спутниковых геодезически х измерений (определени й)	0.1
h2387O	-	-	-	640641.02	2428943.7 6	-	Метод спутниковых геодезически х измерений (определени й)	0.1
h2388O	-	-	-	640644.77	2428934.8 1	-	Метод спутниковых геодезически х измерений (определени й)	0.1
h2385O	-	-	-	640661.92	2428942.1 1	-	Метод спутниковых геодезически х измерений (определени й)	0.1

**2. Сведения о характеристиках объекта недвижимости  
с кадастровым номером : 70:06:0101002:1628 :**

№ п/п	Наименование характеристики	Значение характеристики
<b>1</b>	<b>2</b>	<b>3</b>
1.	Вид объекта недвижимости	здание
2.	Ранее присвоенный государственный учетный номер (инвентарный) здания, сооружения, объекта незавершенного строительства	-
3.	Кадастровый номер земельного участка (земельных участков), в границах которого (которых) расположены здание, сооружение, объект незавершенного строительства	70:06:0101002:674

**2. Сведения о характеристиках объекта недвижимости с кадастровым номером : 70:06:0101002:1628 :**

№ п/п	Наименование характеристики	Значение характеристики
1	2	3
4.	Уникальный учетный номер кадастрового квартала, в границах которого расположены здание, сооружение, объект незавершенного строительства	70:06:0101002
5.	Адрес здания, сооружения, объекта незавершенного строительства	Российская Федерация, Томская область, район Каргасокский, село Каргасок, улица Советская, дом 74а
5.1.	Сведения о местоположении здания, сооружения, объекта незавершенного строительства (при отсутствии адреса) в структурированном в соответствии с федеральной информационной адресной системой виде	-
5.2.	Дополнительные сведения о местоположении	-
6.	Иные сведения	-

**3. Пояснения к сведениям об объекте недвижимости с кадастровым номером 70:06:0101002:1628 :**

1.	-
----	---

**Описание местоположения зданий, сооружений,  
объектов незавершенного строительства на земельном участке**

**1. Сведения о характерных точках контура объекта недвижимости  
с кадастровым номером : 70:06:0101002:1044 :**

Система координат 70.2

Зона № 2

Обозначение характерных точек контура	Содержатся в Едином государственном реестре недвижимости			Определены в ходе выполнения комплексных кадастровых работ			Метод опреде ления коор динат	Формулы, примененные для расчета средней квадратической погрешности определения координат характерных точек (Mt), м, с подставленными в такие формулы значениями и итоговые (вычисленные) значения Mt, м
	Координаты, м		Ради ус, м	Координаты, м		Ради ус, м		
	X	Y	R	X	Y	R		
<b>1</b>	<b>2</b>	<b>3</b>	<b>4</b>	<b>5</b>	<b>6</b>	<b>7</b>	<b>8</b>	<b>9</b>
h2389O	-	-	-	640674.62	2428869.1 1	-	Метод спутниковых геодезически х измерений (определени й)	0.1
h2390O	-	-	-	640670.82	2428880.8 1	-	Метод спутниковых геодезически х измерений (определени й)	0.1
h2391O	-	-	-	640660.72	2428877.1 1	-	Метод спутниковых геодезически х измерений (определени й)	0.1
h2392O	-	-	-	640664.17	2428865.8 6	-	Метод спутниковых геодезически х измерений (определени й)	0.1
h2389O	-	-	-	640674.62	2428869.1 1	-	Метод спутниковых геодезически х измерений (определени й)	0.1

**2. Сведения о характеристиках объекта недвижимости  
с кадастровым номером : 70:06:0101002:1044 :**

№ п/п	Наименование характеристики	Значение характеристики
<b>1</b>	<b>2</b>	<b>3</b>
1.	Вид объекта недвижимости	здание
2.	Ранее присвоенный государственный учетный номер (инвентарный) здания, сооружения, объекта незавершенного строительства	-
3.	Кадастровый номер земельного участка (земельных участков), в границах которого (которых) расположены здание, сооружение, объект незавершенного строительства	70:06:0101002:675

**2. Сведения о характеристиках объекта недвижимости с кадастровым номером : 70:06:0101002:1044 :**

№ п/п	Наименование характеристики	Значение характеристики
1	2	3
4.	Уникальный учетный номер кадастрового квартала, в границах которого расположены здание, сооружение, объект незавершенного строительства	70:06:0101002
5.	Адрес здания, сооружения, объекта незавершенного строительства	Российская Федерация, Томская область, район Каргасокский, село Каргасок, улица Советская, дом 74б
5.1.	Сведения о местоположении здания, сооружения, объекта незавершенного строительства (при отсутствии адреса) в структурированном в соответствии с федеральной информационной адресной системой виде	-
5.2.	Дополнительные сведения о местоположении	-
6.	Иные сведения	-

**3. Пояснения к сведениям об объекте недвижимости с кадастровым номером 70:06:0101002:1044 :**

1.	-
----	---

## Описание местоположения зданий, сооружений, объектов незавершенного строительства на земельном участке

**1. Сведения о характерных точках контура объекта недвижимости  
с кадастровым номером : 70:06:0101002:1036 :**

Система координат 70.2

Зона № 2

Обозначение характерных точек контура	Содержатся в Едином государственном реестре недвижимости			Определены в ходе выполнения комплексных кадастровых работ			Метод опреде ления коор динат	Формулы, примененные для расчета средней квадратической погрешности определения координат характерных точек (Mt), м, с подставленными в такие формулы значениями и итоговые (вычисленные) значения Mt, м
	Координаты, м		Ради ус, м	Координаты, м		Ради ус, м		
	X	Y	R	X	Y	R		
<b>1</b>	<b>2</b>	<b>3</b>	<b>4</b>	<b>5</b>	<b>6</b>	<b>7</b>	<b>8</b>	<b>9</b>
н23930	-	-	-	640688.20	2428820.4 0	-	Метод спутниковых геодезически х измерений (определени й)	0.1
н23940	-	-	-	640688.20	2428820.4 2	-	Метод спутниковых геодезически х измерений (определени й)	0.1
н23950	-	-	-	640685.66	2428827.8 8	-	Метод спутниковых геодезически х измерений (определени й)	0.1
н23960	-	-	-	640677.86	2428825.4 9	-	Метод спутниковых геодезически х измерений (определени й)	0.1
н23970	-	-	-	640680.32	2428817.6 3	-	Метод спутниковых геодезически х измерений (определени й)	0.1
н23930	-	-	-	640688.20	2428820.4 0	-	Метод спутниковых геодезически х измерений (определени й)	0.1

**2. Сведения о характеристиках объекта недвижимости  
с кадастровым номером : 70:06:0101002:1036 :**

№ п/п	Наименование характеристики	Значение характеристики
<b>1</b>	<b>2</b>	<b>3</b>
1.	Вид объекта недвижимости	здание
2.	Ранее присвоенный государственный учетный номер (инвентарный) здания, сооружения, объекта незавершенного строительства	-

**2. Сведения о характеристиках объекта недвижимости с кадастровым номером : 70:06:0101002:1036 :**

<b>№ п/п</b>	<b>Наименование характеристики</b>	<b>Значение характеристики</b>
<b>1</b>	<b>2</b>	<b>3</b>
3.	Кадастровый номер земельного участка (земельных участков), в границах которого (которых) расположены здание, сооружение, объект незавершенного строительства	70:06:0101002:673
4.	Уникальный учетный номер кадастрового квартала, в границах которого расположены здание, сооружение, объект незавершенного строительства	70:06:0101002
5.	Адрес здания, сооружения, объекта незавершенного строительства	Российская Федерация, Томская область, район Каргасокский, село Каргасок, улица Советская, дом 74
5.1.	Сведения о местоположении здания, сооружения, объекта незавершенного строительства (при отсутствии адреса) в структурированном в соответствии с федеральной информационной адресной системой виде	-
5.2.	Дополнительные сведения о местоположении	-
6.	Иные сведения	-

**3. Пояснения к сведениям об объекте недвижимости с кадастровым номером 70:06:0101002:1036 :**

1.	-
----	---

--	--

**Описание местоположения зданий, сооружений,  
объектов незавершенного строительства на земельном участке**

**1. Сведения о характерных точках контура объекта недвижимости  
с кадастровым номером : 70:06:0101002:1623 :**

Система координат 70.2

Зона № 2

Обозначение характерных точек контура	Содержатся в Едином государственном реестре недвижимости			Определены в ходе выполнения комплексных кадастровых работ			Метод опреде ления коор динат	Формулы, примененные для расчета средней квадратической погрешности определения координат характерных точек (Mt), м, с подставленными в такие формулы значениями и итоговые (вычисленные) значения Mt, м
	Координаты, м		Ради ус, м	Координаты, м		Ради ус, м		
	X	Y	R	X	Y	R		
<b>1</b>	<b>2</b>	<b>3</b>	<b>4</b>	<b>5</b>	<b>6</b>	<b>7</b>	<b>8</b>	<b>9</b>
н2398О	-	-	-	640719.94	2428739.3 7	-	Метод спутниковых геодезически х измерений (определени й)	0.1
н2399О	-	-	-	640719.69	2428739.6 7	-	Метод спутниковых геодезически х измерений (определени й)	0.1
н2400О	-	-	-	640715.84	2428750.3 2	-	Метод спутниковых геодезически х измерений (определени й)	0.1
н2401О	-	-	-	640706.69	2428746.6 2	-	Метод спутниковых геодезически х измерений (определени й)	0.1
н2402О	-	-	-	640710.59	2428735.7 7	-	Метод спутниковых геодезически х измерений (определени й)	0.1
н2398О	-	-	-	640719.94	2428739.3 7	-	Метод спутниковых геодезически х измерений (определени й)	0.1

**2. Сведения о характеристиках объекта недвижимости  
с кадастровым номером : 70:06:0101002:1623 :**

№ п/п	Наименование характеристики	Значение характеристики
<b>1</b>	<b>2</b>	<b>3</b>
1.	Вид объекта недвижимости	здание
2.	Ранее присвоенный государственный учетный номер (инвентарный) здания, сооружения, объекта незавершенного строительства	-

**2. Сведения о характеристиках объекта недвижимости с кадастровым номером : 70:06:0101002:1623 :**

<b>№ п/п</b>	<b>Наименование характеристики</b>	<b>Значение характеристики</b>
<b>1</b>	<b>2</b>	<b>3</b>
3.	Кадастровый номер земельного участка (земельных участков), в границах которого (которых) расположены здание, сооружение, объект незавершенного строительства	-
4.	Уникальный учетный номер кадастрового квартала, в границах которого расположены здание, сооружение, объект незавершенного строительства	70:06:0101002
5.	Адрес здания, сооружения, объекта незавершенного строительства	Российская Федерация, Томская область, район Каргасокский, село Каргасок, улица Советская, дом 80
5.1.	Сведения о местоположении здания, сооружения, объекта незавершенного строительства (при отсутствии адреса) в структурированном в соответствии с федеральной информационной адресной системой виде	-
5.2.	Дополнительные сведения о местоположении	-
6.	Иные сведения	-

**3. Пояснения к сведениям об объекте недвижимости с кадастровым номером 70:06:0101002:1623 :**

1.	-
----	---



## Описание местоположения зданий, сооружений, объектов незавершенного строительства на земельном участке

**1. Сведения о характерных точках контура объекта недвижимости с кадастровым номером : 70:06:0101002:3338 :**

Система координат 70.2

Зона № 2

Обозначение характерных точек контура	Содержатся в Едином государственном реестре недвижимости			Определены в ходе выполнения комплексных кадастровых работ			Метод определения координат	Формулы, примененные для расчета средней квадратической погрешности определения координат характерных точек (Mt), м, с подставленными в такие формулы значениями и итоговые (вычисленные) значения Mt, м
	Координаты, м		Радиус, м	Координаты, м		Радиус, м		
	X	Y	R	X	Y	R		
1	2	3	4	5	6	7	8	9
н2403О	-	-	-	640729.09	2428708.07	-	Метод спутниковых геодезических измерений (определений)	0.1
н2404О	-	-	-	640722.99	2428705.72	-	Метод спутниковых геодезических измерений (определений)	0.1
н2405О	-	-	-	640730.54	2428684.12	-	Метод спутниковых геодезических измерений (определений)	0.1
н2406О	-	-	-	640737.19	2428686.37	-	Метод спутниковых геодезических измерений (определений)	0.1
н2407О	-	-	-	640737.19	2428686.32	-	Метод спутниковых геодезических измерений (определений)	0.1
н2403О	-	-	-	640729.09	2428708.07	-	Метод спутниковых геодезических измерений (определений)	0.1

**2. Сведения о характеристиках объекта недвижимости с кадастровым номером : 70:06:0101002:3338 :**

№ п/п	Наименование характеристики	Значение характеристики
1	2	3
1.	Вид объекта недвижимости	здание
2.	Ранее присвоенный государственный учетный номер (инвентарный) здания, сооружения, объекта незавершенного строительства	-

**2. Сведения о характеристиках объекта недвижимости с кадастровым номером : 70:06:0101002:3338 :**

<b>№ п/п</b>	<b>Наименование характеристики</b>	<b>Значение характеристики</b>
<b>1</b>	<b>2</b>	<b>3</b>
3.	Кадастровый номер земельного участка (земельных участков), в границах которого (которых) расположены здание, сооружение, объект незавершенного строительства	70:06:0101002:682, 70:06:0101002:683
4.	Уникальный учетный номер кадастрового квартала, в границах которого расположены здание, сооружение, объект незавершенного строительства	70:06:0101002
5.	Адрес здания, сооружения, объекта незавершенного строительства	Российская Федерация, 636700, Томская область, район Каргасокский, село Каргасок, улица Советская, дом 82
5.1.	Сведения о местоположении здания, сооружения, объекта незавершенного строительства (при отсутствии адреса) в структурированном в соответствии с федеральной информационной адресной системой виде	-
5.2.	Дополнительные сведения о местоположении	-
6.	Иные сведения	-

**3. Пояснения к сведениям об объекте недвижимости с кадастровым номером 70:06:0101002:3338 :**

1.	-
----	---

## Описание местоположения зданий, сооружений, объектов незавершенного строительства на земельном участке

**1. Сведения о характерных точках контура объекта недвижимости с кадастровым номером : 70:06:0101002:3339 :**

Система координат 70.2

Зона № 2

Обозначение характерных точек контура	Содержатся в Едином государственном реестре недвижимости			Определены в ходе выполнения комплексных кадастровых работ			Метод определения координат	Формулы, примененные для расчета средней квадратической погрешности определения координат характерных точек (Mt), м, с подставленными в такие формулы значениями и итоговые (вычисленные) значения Mt, м
	Координаты, м		Радиус, м	Координаты, м		Радиус, м		
	X	Y	R	X	Y	R		
1	2	3	4	5	6	7	8	9
н2408О	-	-	-	640751.39	2428663.22	-	Метод спутниковых геодезических измерений (определений)	0.1
н2409О	-	-	-	640739.49	2428659.07	-	Метод спутниковых геодезических измерений (определений)	0.1
н2410О	-	-	-	640745.04	2428642.47	-	Метод спутниковых геодезических измерений (определений)	0.1
н2411О	-	-	-	640757.29	2428646.42	-	Метод спутниковых геодезических измерений (определений)	0.1
н2412О	-	-	-	640757.29	2428646.47	-	Метод спутниковых геодезических измерений (определений)	0.1
н2408О	-	-	-	640751.39	2428663.22	-	Метод спутниковых геодезических измерений (определений)	0.1

**2. Сведения о характеристиках объекта недвижимости с кадастровым номером : 70:06:0101002:3339 :**

№ п/п	Наименование характеристики	Значение характеристики
1	2	3
1.	Вид объекта недвижимости	здание
2.	Ранее присвоенный государственный учетный номер (инвентарный) здания, сооружения, объекта незавершенного строительства	-

**2. Сведения о характеристиках объекта недвижимости с кадастровым номером : 70:06:0101002:3339 :**

<b>№ п/п</b>	<b>Наименование характеристики</b>	<b>Значение характеристики</b>
<b>1</b>	<b>2</b>	<b>3</b>
3.	Кадастровый номер земельного участка (земельных участков), в границах которого (которых) расположены здание, сооружение, объект незавершенного строительства	-
4.	Уникальный учетный номер кадастрового квартала, в границах которого расположены здание, сооружение, объект незавершенного строительства	70:06:0101002
5.	Адрес здания, сооружения, объекта незавершенного строительства	Российская Федерация, 636700, Томская область, район Каргасокский, село Каргасок, улица Советская, дом 84
5.1.	Сведения о местоположении здания, сооружения, объекта незавершенного строительства (при отсутствии адреса) в структурированном в соответствии с федеральной информационной адресной системой виде	-
5.2.	Дополнительные сведения о местоположении	-
6.	Иные сведения	-

**3. Пояснения к сведениям об объекте недвижимости с кадастровым номером 70:06:0101002:3339 :**

1.	-
----	---

**Описание местоположения зданий, сооружений,  
объектов незавершенного строительства на земельном участке**

**1. Сведения о характерных точках контура объекта недвижимости  
с кадастровым номером : 70:06:0101002:1098 :**

Система координат 70.2

Зона № 2

Обозначение характерных точек контура	Содержатся в Едином государственном реестре недвижимости			Определены в ходе выполнения комплексных кадастровых работ			Метод опреде ления коор динат	Формулы, примененные для расчета средней квадратической погрешности определения координат характерных точек (Mt), м, с подставленными в такие формулы значениями и итоговые (вычисленные) значения Mt, м
	Координаты, м		Ради ус, м	Координаты, м		Ради ус, м		
	X	Y	R	X	Y	R		
<b>1</b>	<b>2</b>	<b>3</b>	<b>4</b>	<b>5</b>	<b>6</b>	<b>7</b>	<b>8</b>	<b>9</b>
н24130	-	-	-	639648.72	2430126.3 1	-	Метод спутниковых геодезически х измерений (определени й)	0.1
н24140	-	-	-	639645.74	2430133.7 1	-	Метод спутниковых геодезически х измерений (определени й)	0.1
н24150	-	-	-	639635.24	2430129.8 3	-	Метод спутниковых геодезически х измерений (определени й)	0.1
н24160	-	-	-	639638.40	2430121.8 7	-	Метод спутниковых геодезически х измерений (определени й)	0.1
н24130	-	-	-	639648.72	2430126.3 1	-	Метод спутниковых геодезически х измерений (определени й)	0.1

**2. Сведения о характеристиках объекта недвижимости  
с кадастровым номером : 70:06:0101002:1098 :**

№ п/п	Наименование характеристики	Значение характеристики
<b>1</b>	<b>2</b>	<b>3</b>
1.	Вид объекта недвижимости	здание
2.	Ранее присвоенный государственный учетный номер (инвентарный) здания, сооружения, объекта незавершенного строительства	-
3.	Кадастровый номер земельного участка (земельных участков), в границах которого (которых) расположены здание, сооружение, объект незавершенного строительства	70:06:0101002:365

**2. Сведения о характеристиках объекта недвижимости с кадастровым номером : 70:06:0101002:1098 :**

<b>№ п/п</b>	<b>Наименование характеристики</b>	<b>Значение характеристики</b>
<b>1</b>	<b>2</b>	<b>3</b>
4.	Уникальный учетный номер кадастрового квартала, в границах которого расположены здание, сооружение, объект незавершенного строительства	70:06:0101002
5.	Адрес здания, сооружения, объекта незавершенного строительства	Российская Федерация, Томская область, район Каргасокский, село Каргасок, улица М.Горького, дом 14
5.1.	Сведения о местоположении здания, сооружения, объекта незавершенного строительства (при отсутствии адреса) в структурированном в соответствии с федеральной информационной адресной системой виде	-
5.2.	Дополнительные сведения о местоположении	-
6.	Иные сведения	-

**3. Пояснения к сведениям об объекте недвижимости с кадастровым номером 70:06:0101002:1098 :**

1.	-
----	---

## Описание местоположения зданий, сооружений, объектов незавершенного строительства на земельном участке

**1. Сведения о характерных точках контура объекта недвижимости  
с кадастровым номером : 70:06:0101002:1206 :**

Система координат 70.2

Зона № 2

Обозначение характерных точек контура	Содержатся в Едином государственном реестре недвижимости			Определены в ходе выполнения комплексных кадастровых работ			Метод опреде ления коор динат	Формулы, примененные для расчета средней квадратической погрешности определения координат характерных точек (Mt), м, с подставленными в такие формулы значениями и итоговые (вычисленные) значения Mt, м
	Координаты, м		Ради ус, м	Координаты, м		Ради ус, м		
	X	Y	R	X	Y	R		
1	2	3	4	5	6	7	8	9
н24170	-	-	-	639661.00	2430100.5 5	-	Метод спутниковых геодезически х измерений (определени й)	0.1
н24180	-	-	-	639665.75	2430102.2 0	-	Метод спутниковых геодезически х измерений (определени й)	0.1
н24190	-	-	-	639662.10	2430111.0 0	-	Метод спутниковых геодезически х измерений (определени й)	0.1
н24200	-	-	-	639647.40	2430105.1 0	-	Метод спутниковых геодезически х измерений (определени й)	0.1
н24210	-	-	-	639649.50	2430099.8 5	-	Метод спутниковых геодезически х измерений (определени й)	0.1
н24220	-	-	-	639647.40	2430098.9 5	-	Метод спутниковых геодезически х измерений (определени й)	0.1
н24230	-	-	-	639653.65	2430082.9 0	-	Метод спутниковых геодезически х измерений (определени й)	0.1
н24240	-	-	-	639655.20	2430083.6 5	-	Метод спутниковых геодезически х измерений (определени й)	0.1

**1. Сведения о характерных точках контура объекта недвижимости с кадастровым номером : 70:06:0101002:1206 :**

Система координат 70.2

Зона № 2

Обозначение характерных точек контура	Содержатся в Едином государственном реестре недвижимости			Определены в ходе выполнения комплексных кадастровых работ			Метод определения координат	Формулы, примененные для расчета средней квадратической погрешности определения координат характерных точек (Mt), м, с подставленными в такие формулы значениями и итоговые (вычисленные) значения Mt, м
	Координаты, м		Радиус, м	Координаты, м		Радиус, м		
	X	Y	R	X	Y	R		
1	2	3	4	5	6	7	8	9
н24250	-	-	-	639657.05	2430078.60	-	Метод спутниковых геодезических измерений (определений)	0.1
н24260	-	-	-	639667.95	2430082.60	-	Метод спутниковых геодезических измерений (определений)	0.1
н24170	-	-	-	639661.00	2430100.55	-	Метод спутниковых геодезических измерений (определений)	0.1

**2. Сведения о характеристиках объекта недвижимости с кадастровым номером : 70:06:0101002:1206 :**

№ п/п	Наименование характеристики	Значение характеристики
1	2	3
1.	Вид объекта недвижимости	здание
2.	Ранее присвоенный государственный учетный номер (инвентарный) здания, сооружения, объекта незавершенного строительства	-
3.	Кадастровый номер земельного участка (земельных участков), в границах которого (которых) расположены здание, сооружение, объект незавершенного строительства	70:06:0101002:84
4.	Уникальный учетный номер кадастрового квартала, в границах которого расположены здание, сооружение, объект незавершенного строительства	70:06:0101002
5.	Адрес здания, сооружения, объекта незавершенного строительства	Российская Федерация, Томская область, район Каргасокский, село Каргасок, улица М.Горького, дом 16
5.1.	Сведения о местоположении здания, сооружения, объекта незавершенного строительства (при отсутствии адреса) в структурированном в соответствии с федеральной информационной адресной системой виде	-
5.2.	Дополнительные сведения о местоположении	-
6.	Иные сведения	-

**3. Пояснения к сведениям об объекте недвижимости с кадастровым номером 70:06:0101002:1206 :**

1.	-
----	---



## Описание местоположения зданий, сооружений, объектов незавершенного строительства на земельном участке

**1. Сведения о характерных точках контура объекта недвижимости  
с кадастровым номером : 70:06:0101002:1100 :**

Система координат 70.2

Зона № 2

Обозначение характерных точек контура	Содержатся в Едином государственном реестре недвижимости			Определены в ходе выполнения комплексных кадастровых работ			Метод опреде ления коор динат	Формулы, примененные для расчета средней квадратической погрешности определения координат характерных точек (Mt), м, с подставленными в такие формулы значениями и итоговые (вычисленные) значения Mt, м
	Координаты, м		Ради ус, м	Координаты, м		Ради ус, м		
	X	Y	R	X	Y	R		
1	2	3	4	5	6	7	8	9
н24270	-	-	-	639681.65	2430054.25	-	Метод спутниковых геодезических измерений (определений)	0.1
н24280	-	-	-	639677.20	2430052.45	-	Метод спутниковых геодезических измерений (определений)	0.1
н24290	-	-	-	639677.65	2430051.60	-	Метод спутниковых геодезических измерений (определений)	0.1
н24300	-	-	-	639670.10	2430048.40	-	Метод спутниковых геодезических измерений (определений)	0.1
н24310	-	-	-	639674.05	2430039.60	-	Метод спутниковых геодезических измерений (определений)	0.1
н24320	-	-	-	639685.65	2430044.30	-	Метод спутниковых геодезических измерений (определений)	0.1
н24270	-	-	-	639681.65	2430054.25	-	Метод спутниковых геодезических измерений (определений)	0.1

**2. Сведения о характеристиках объекта недвижимости с кадастровым номером : 70:06:0101002:1100 :**

<b>№ п/п</b>	<b>Наименование характеристики</b>	<b>Значение характеристики</b>
<b>1</b>	<b>2</b>	<b>3</b>
1.	Вид объекта недвижимости	здание
2.	Ранее присвоенный государственный учетный номер (инвентарный) здания, сооружения, объекта незавершенного строительства	-
3.	Кадастровый номер земельного участка (земельных участков), в границах которого (которых) расположены здание, сооружение, объект незавершенного строительства	70:06:0101002:875
4.	Уникальный учетный номер кадастрового квартала, в границах которого расположены здание, сооружение, объект незавершенного строительства	70:06:0101002
5.	Адрес здания, сооружения, объекта незавершенного строительства	Российская Федерация, Томская область, район Каргасокский, село Каргасок, улица М.Горького, дом 18
5.1.	Сведения о местоположении здания, сооружения, объекта незавершенного строительства (при отсутствии адреса) в структурированном в соответствии с федеральной информационной адресной системой виде	-
5.2.	Дополнительные сведения о местоположении	-
6.	Иные сведения	-

**3. Пояснения к сведениям об объекте недвижимости с кадастровым номером 70:06:0101002:1100 :**

1.	-
----	---

## Описание местоположения зданий, сооружений, объектов незавершенного строительства на земельном участке

**1. Сведения о характерных точках контура объекта недвижимости  
с кадастровым номером : 70:06:0101002:1270 :**

Система координат 70.2

Зона № 2

Обозначение характерных точек контура	Содержатся в Едином государственном реестре недвижимости			Определены в ходе выполнения комплексных кадастровых работ			Метод опреде ления коор динат	Формулы, примененные для расчета средней квадратической погрешности определения координат характерных точек (Mt), м, с подставленными в такие формулы значениями и итоговые (вычисленные) значения Mt, м
	Координаты, м		Ради ус, м	Координаты, м		Ради ус, м		
	X	Y	R	X	Y	R		
1	2	3	4	5	6	7	8	9
н24330	-	-	-	639683.20	2430030.3 5	-	Метод спутниковых геодезически х измерений (определени й)	0.1
н24340	-	-	-	639674.46	2430026.9 9	-	Метод спутниковых геодезически х измерений (определени й)	0.1
н24350	-	-	-	639678.10	2430016.5 5	-	Метод спутниковых геодезически х измерений (определени й)	0.1
н24360	-	-	-	639687.65	2430020.0 0	-	Метод спутниковых геодезически х измерений (определени й)	0.1
н24330	-	-	-	639683.20	2430030.3 5	-	Метод спутниковых геодезически х измерений (определени й)	0.1

**2. Сведения о характеристиках объекта недвижимости  
с кадастровым номером : 70:06:0101002:1270 :**

№ п/п	Наименование характеристики	Значение характеристики
1	2	3
1.	Вид объекта недвижимости	здание
2.	Ранее присвоенный государственный учетный номер (инвентарный) здания, сооружения, объекта незавершенного строительства	-
3.	Кадастровый номер земельного участка (земельных участков), в границах которого (которых) расположены здание, сооружение, объект незавершенного строительства	70:06:0101002:808

**2. Сведения о характеристиках объекта недвижимости с кадастровым номером : 70:06:0101002:1270 :**

№ п/п	Наименование характеристики	Значение характеристики
1	2	3
4.	Уникальный учетный номер кадастрового квартала, в границах которого расположены здание, сооружение, объект незавершенного строительства	70:06:0101002
5.	Адрес здания, сооружения, объекта незавершенного строительства	Российская Федерация, Томская область, район Каргасокский, село Каргасок, улица М.Горького, дом 20
5.1.	Сведения о местоположении здания, сооружения, объекта незавершенного строительства (при отсутствии адреса) в структурированном в соответствии с федеральной информационной адресной системой виде	-
5.2.	Дополнительные сведения о местоположении	-
6.	Иные сведения	-

**3. Пояснения к сведениям об объекте недвижимости с кадастровым номером 70:06:0101002:1270 :**

1.	-

## Описание местоположения зданий, сооружений, объектов незавершенного строительства на земельном участке

**1. Сведения о характерных точках контура объекта недвижимости с кадастровым номером : 70:06:0101002:1226 :**

Система координат 70.2

Зона № 2

Обозначение характерных точек контура	Содержатся в Едином государственном реестре недвижимости			Определены в ходе выполнения комплексных кадастровых работ			Метод определения координат	Формулы, примененные для расчета средней квадратической погрешности определения координат характерных точек (Mt), м, с подставленными в такие формулы значениями и итоговые (вычисленные) значения Mt, м
	Координаты, м		Радиус, м	Координаты, м		Радиус, м		
	X	Y	R	X	Y	R		
1	2	3	4	5	6	7	8	9
н24370	-	-	-	639692.65	2430003.90	-	Метод спутниковых геодезических измерений (определений)	0.1
н24380	-	-	-	639684.35	2430000.55	-	Метод спутниковых геодезических измерений (определений)	0.1
н24390	-	-	-	639688.10	2429991.35	-	Метод спутниковых геодезических измерений (определений)	0.1
н24400	-	-	-	639696.45	2429994.60	-	Метод спутниковых геодезических измерений (определений)	0.1
н24410	-	-	-	639696.45	2429994.75	-	Метод спутниковых геодезических измерений (определений)	0.1
н24370	-	-	-	639692.65	2430003.90	-	Метод спутниковых геодезических измерений (определений)	0.1

**2. Сведения о характеристиках объекта недвижимости с кадастровым номером : 70:06:0101002:1226 :**

№ п/п	Наименование характеристики	Значение характеристики
1	2	3
1.	Вид объекта недвижимости	здание
2.	Ранее присвоенный государственный учетный номер (инвентарный) здания, сооружения, объекта незавершенного строительства	-

**2. Сведения о характеристиках объекта недвижимости с кадастровым номером : 70:06:0101002:1226 :**

<b>№ п/п</b>	<b>Наименование характеристики</b>	<b>Значение характеристики</b>
<b>1</b>	<b>2</b>	<b>3</b>
3.	Кадастровый номер земельного участка (земельных участков), в границах которого (которых) расположены здание, сооружение, объект незавершенного строительства	70:06:0101002:810
4.	Уникальный учетный номер кадастрового квартала, в границах которого расположены здание, сооружение, объект незавершенного строительства	70:06:0101002
5.	Адрес здания, сооружения, объекта незавершенного строительства	Российская Федерация, Томская область, район Каргасокский, село Каргасок, улица М.Горького, дом 22
5.1.	Сведения о местоположении здания, сооружения, объекта незавершенного строительства (при отсутствии адреса) в структурированном в соответствии с федеральной информационной адресной системой виде	-
5.2.	Дополнительные сведения о местоположении	-
6.	Иные сведения	-

**3. Пояснения к сведениям об объекте недвижимости с кадастровым номером 70:06:0101002:1226 :**

1.	-
----	---

**Описание местоположения зданий, сооружений,  
объектов незавершенного строительства на земельном участке**

**1. Сведения о характерных точках контура объекта недвижимости  
с кадастровым номером : 70:06:0101002:1759 :**

Система координат 70.2

Зона № 2

Обозначение характерных точек контура	Содержатся в Едином государственном реестре недвижимости			Определены в ходе выполнения комплексных кадастровых работ			Метод опреде ления коор динат	Формулы, примененные для расчета средней квадратической погрешности определения координат характерных точек (Mt), м, с подставленными в такие формулы значениями и итоговые (вычисленные) значения Mt, м
	Координаты, м		Ради ус, м	Координаты, м		Ради ус, м		
	X	Y	R	X	Y	R		
1	2	3	4	5	6	7	8	9
н24420	-	-	-	639700.30	2429983.3 0	-	Метод спутниковых геодезически х измерений (определени й)	0.1
н24430	-	-	-	639692.85	2429980.4 5	-	Метод спутниковых геодезически х измерений (определени й)	0.1
н24440	-	-	-	639700.85	2429959.0 0	-	Метод спутниковых геодезически х измерений (определени й)	0.1
н24450	-	-	-	639708.65	2429962.2 0	-	Метод спутниковых геодезически х измерений (определени й)	0.1
н24420	-	-	-	639700.30	2429983.3 0	-	Метод спутниковых геодезически х измерений (определени й)	0.1

**2. Сведения о характеристиках объекта недвижимости  
с кадастровым номером : 70:06:0101002:1759 :**

№ п/п	Наименование характеристики	Значение характеристики
1	2	3
1.	Вид объекта недвижимости	здание
2.	Ранее присвоенный государственный учетный номер (инвентарный) здания, сооружения, объекта незавершенного строительства	-
3.	Кадастровый номер земельного участка (земельных участков), в границах которого (которых) расположены здание, сооружение, объект незавершенного строительства	70:06:0101002:2716

**2. Сведения о характеристиках объекта недвижимости с кадастровым номером : 70:06:0101002:1759 :**

№ п/п	Наименование характеристики	Значение характеристики
1	2	3
4.	Уникальный учетный номер кадастрового квартала, в границах которого расположены здание, сооружение, объект незавершенного строительства	70:06:0101002
5.	Адрес здания, сооружения, объекта незавершенного строительства	Российская Федерация, Томская область, район Каргасокский, село Каргасок, улица М.Горького, дом 24
5.1.	Сведения о местоположении здания, сооружения, объекта незавершенного строительства (при отсутствии адреса) в структурированном в соответствии с федеральной информационной адресной системой виде	-
5.2.	Дополнительные сведения о местоположении	-
6.	Иные сведения	-

**3. Пояснения к сведениям об объекте недвижимости с кадастровым номером 70:06:0101002:1759 :**

1.	-
----	---



## Описание местоположения зданий, сооружений, объектов незавершенного строительства на земельном участке

**1. Сведения о характерных точках контура объекта недвижимости  
с кадастровым номером : 70:06:0101002:1760 :**

Система координат 70.2

Зона № 2

Обозначение характерных точек контура	Содержатся в Едином государственном реестре недвижимости			Определены в ходе выполнения комплексных кадастровых работ			Метод опреде ления коор динат	Формулы, примененные для расчета средней квадратической погрешности определения координат характерных точек (Mt), м, с подставленными в такие формулы значениями и итоговые (вычисленные) значения Mt, м
	Координаты, м		Ради ус, м	Координаты, м		Ради ус, м		
	X	Y	R	X	Y	R		
1	2	3	4	5	6	7	8	9
н2446О	-	-	-	639722.85	2429930.0 0	-	Метод спутниковых геодезически х измерений (определени й)	0.1
н2447О	-	-	-	639718.20	2429941.7 0	-	Метод спутниковых геодезически х измерений (определени й)	0.1
н2448О	-	-	-	639719.30	2429942.0 5	-	Метод спутниковых геодезически х измерений (определени й)	0.1
н2449О	-	-	-	639717.35	2429947.2 5	-	Метод спутниковых геодезически х измерений (определени й)	0.1
н2450О	-	-	-	639706.50	2429942.9 5	-	Метод спутниковых геодезически х измерений (определени й)	0.1
н2451О	-	-	-	639713.05	2429926.4 5	-	Метод спутниковых геодезически х измерений (определени й)	0.1
н2452О	-	-	-	639713.05	2429926.5 0	-	Метод спутниковых геодезически х измерений (определени й)	0.1
н2446О	-	-	-	639722.85	2429930.0 0	-	Метод спутниковых геодезически х измерений (определени й)	0.1

**2. Сведения о характеристиках объекта недвижимости с кадастровым номером : 70:06:0101002:1760 :**

<b>№ п/п</b>	<b>Наименование характеристики</b>	<b>Значение характеристики</b>
<b>1</b>	<b>2</b>	<b>3</b>
1.	Вид объекта недвижимости	здание
2.	Ранее присвоенный государственный учетный номер (инвентарный) здания, сооружения, объекта незавершенного строительства	-
3.	Кадастровый номер земельного участка (земельных участков), в границах которого (которых) расположены здание, сооружение, объект незавершенного строительства	-
4.	Уникальный учетный номер кадастрового квартала, в границах которого расположены здание, сооружение, объект незавершенного строительства	70:06:0101002
5.	Адрес здания, сооружения, объекта незавершенного строительства	Российская Федерация, Томская область, район Каргасокский, село Каргасок, улица М.Горького, дом 26
5.1.	Сведения о местоположении здания, сооружения, объекта незавершенного строительства (при отсутствии адреса) в структурированном в соответствии с федеральной информационной адресной системой виде	-
5.2.	Дополнительные сведения о местоположении	-
6.	Иные сведения	-

**3. Пояснения к сведениям об объекте недвижимости с кадастровым номером 70:06:0101002:1760 :**

1.	-
----	---

**Описание местоположения зданий, сооружений,  
объектов незавершенного строительства на земельном участке**

**1. Сведения о характерных точках контура объекта недвижимости  
с кадастровым номером : 70:06:0101002:1092 :**

Система координат 70.2

Зона № 2

Обозначение характерных точек контура	Содержатся в Едином государственном реестре недвижимости			Определены в ходе выполнения комплексных кадастровых работ			Метод опреде ления коор динат	Формулы, примененные для расчета средней квадратической погрешности определения координат характерных точек (Mt), м, с подставленными в такие формулы значениями и итоговые (вычисленные) значения Mt, м
	Координаты, м		Ради ус, м	Координаты, м		Ради ус, м		
	X	Y	R	X	Y	R		
<b>1</b>	<b>2</b>	<b>3</b>	<b>4</b>	<b>5</b>	<b>6</b>	<b>7</b>	<b>8</b>	<b>9</b>
н24530	-	-	-	639731.85	2429909.8 0	-	Метод спутниковых геодезически х измерений (определени й)	0.1
н24540	-	-	-	639729.20	2429918.6 0	-	Метод спутниковых геодезически х измерений (определени й)	0.1
н24550	-	-	-	639718.00	2429914.2 5	-	Метод спутниковых геодезически х измерений (определени й)	0.1
н24560	-	-	-	639721.05	2429905.9 5	-	Метод спутниковых геодезически х измерений (определени й)	0.1
н24530	-	-	-	639731.85	2429909.8 0	-	Метод спутниковых геодезически х измерений (определени й)	0.1

**2. Сведения о характеристиках объекта недвижимости  
с кадастровым номером : 70:06:0101002:1092 :**

№ п/п	Наименование характеристики	Значение характеристики
<b>1</b>	<b>2</b>	<b>3</b>
1.	Вид объекта недвижимости	здание
2.	Ранее присвоенный государственный учетный номер (инвентарный) здания, сооружения, объекта незавершенного строительства	-
3.	Кадастровый номер земельного участка (земельных участков), в границах которого (которых) расположены здание, сооружение, объект незавершенного строительства	70:06:0101002:367

**2. Сведения о характеристиках объекта недвижимости с кадастровым номером : 70:06:0101002:1092 :**

<b>№ п/п</b>	<b>Наименование характеристики</b>	<b>Значение характеристики</b>
<b>1</b>	<b>2</b>	<b>3</b>
4.	Уникальный учетный номер кадастрового квартала, в границах которого расположены здание, сооружение, объект незавершенного строительства	70:06:0101002
5.	Адрес здания, сооружения, объекта незавершенного строительства	Российская Федерация, Томская область, район Каргасокский, село Каргасок, улица М.Горького, дом 28
5.1.	Сведения о местоположении здания, сооружения, объекта незавершенного строительства (при отсутствии адреса) в структурированном в соответствии с федеральной информационной адресной системой виде	-
5.2.	Дополнительные сведения о местоположении	-
6.	Иные сведения	-

**3. Пояснения к сведениям об объекте недвижимости с кадастровым номером 70:06:0101002:1092 :**

1.	-
----	---

## Описание местоположения зданий, сооружений, объектов незавершенного строительства на земельном участке

**1. Сведения о характерных точках контура объекта недвижимости с кадастровым номером : 70:06:0101002:1761 :**

Система координат 70.2

Зона № 2

Обозначение характерных точек контура	Содержатся в Едином государственном реестре недвижимости			Определены в ходе выполнения комплексных кадастровых работ			Метод определения координат	Формулы, примененные для расчета средней квадратической погрешности определения координат характерных точек (Mt), м, с подставленными в такие формулы значениями и итоговые (вычисленные) значения Mt, м
	Координаты, м		Радиус, м	Координаты, м		Радиус, м		
	X	Y	R	X	Y	R		
1	2	3	4	5	6	7	8	9
н24570	-	-	-	639747.75	2429861.70	-	Метод спутниковых геодезических измерений (определений)	0.1
н24580	-	-	-	639738.90	2429858.55	-	Метод спутниковых геодезических измерений (определений)	0.1
н24590	-	-	-	639746.50	2429838.87	-	Метод спутниковых геодезических измерений (определений)	0.1
н24600	-	-	-	639754.91	2429842.25	-	Метод спутниковых геодезических измерений (определений)	0.1
н24610	-	-	-	639755.23	2429842.38	-	Метод спутниковых геодезических измерений (определений)	0.1
н24570	-	-	-	639747.75	2429861.70	-	Метод спутниковых геодезических измерений (определений)	0.1

**2. Сведения о характеристиках объекта недвижимости с кадастровым номером : 70:06:0101002:1761 :**

№ п/п	Наименование характеристики	Значение характеристики
1	2	3
1.	Вид объекта недвижимости	здание
2.	Ранее присвоенный государственный учетный номер (инвентарный) здания, сооружения, объекта незавершенного строительства	-

**2. Сведения о характеристиках объекта недвижимости с кадастровым номером : 70:06:0101002:1761 :**

№ п/п	Наименование характеристики	Значение характеристики
1	2	3
3.	Кадастровый номер земельного участка (земельных участков), в границах которого (которых) расположены здание, сооружение, объект незавершенного строительства	70:06:0101002:5, 70:06:0101002:828
4.	Уникальный учетный номер кадастрового квартала, в границах которого расположены здание, сооружение, объект незавершенного строительства	70:06:0101002
5.	Адрес здания, сооружения, объекта незавершенного строительства	Российская Федерация, Томская область, район Каргасокский, село Каргасок, улица М.Горького, дом 32
5.1.	Сведения о местоположении здания, сооружения, объекта незавершенного строительства (при отсутствии адреса) в структурированном в соответствии с федеральной информационной адресной системой виде	-
5.2.	Дополнительные сведения о местоположении	-
6.	Иные сведения	-

**3. Пояснения к сведениям об объекте недвижимости с кадастровым номером 70:06:0101002:1761 :**

1.	-
----	---

## Описание местоположения зданий, сооружений, объектов незавершенного строительства на земельном участке

**1. Сведения о характерных точках контура объекта недвижимости  
с кадастровым номером : 70:06:0101002:1763 :**

Система координат 70.2

Зона № 2

Обозначение характерных точек контура	Содержатся в Едином государственном реестре недвижимости			Определены в ходе выполнения комплексных кадастровых работ			Метод опреде ления коор динат	Формулы, примененные для расчета средней квадратической погрешности определения координат характерных точек (Mt), м, с подставленными в такие формулы значениями и итоговые (вычисленные) значения Mt, м
	Координаты, м		Ради ус, м	Координаты, м		Ради ус, м		
	X	Y	R	X	Y	R		
1	2	3	4	5	6	7	8	9
н24620	-	-	-	639762.50	2429823.6 5	-	Метод спутниковых геодезически х измерений (определени й)	0.1
н24630	-	-	-	639754.35	2429820.3 5	-	Метод спутниковых геодезически х измерений (определени й)	0.1
н24640	-	-	-	639757.20	2429813.0 0	-	Метод спутниковых геодезически х измерений (определени й)	0.1
н24650	-	-	-	639765.40	2429816.4 0	-	Метод спутниковых геодезически х измерений (определени й)	0.1
н24620	-	-	-	639762.50	2429823.6 5	-	Метод спутниковых геодезически х измерений (определени й)	0.1

**2. Сведения о характеристиках объекта недвижимости  
с кадастровым номером : 70:06:0101002:1763 :**

№ п/п	Наименование характеристики	Значение характеристики
1	2	3
1.	Вид объекта недвижимости	здание
2.	Ранее присвоенный государственный учетный номер (инвентарный) здания, сооружения, объекта незавершенного строительства	-
3.	Кадастровый номер земельного участка (земельных участков), в границах которого (которых) расположены здание, сооружение, объект незавершенного строительства	-

**2. Сведения о характеристиках объекта недвижимости с кадастровым номером : 70:06:0101002:1763 :**

№ п/п	Наименование характеристики	Значение характеристики
1	2	3
4.	Уникальный учетный номер кадастрового квартала, в границах которого расположены здание, сооружение, объект незавершенного строительства	70:06:0101002
5.	Адрес здания, сооружения, объекта незавершенного строительства	Российская Федерация, Томская область, район Каргасокский, село Каргасок, улица М.Горького, дом 34
5.1.	Сведения о местоположении здания, сооружения, объекта незавершенного строительства (при отсутствии адреса) в структурированном в соответствии с федеральной информационной адресной системой виде	-
5.2.	Дополнительные сведения о местоположении	-
6.	Иные сведения	-

**3. Пояснения к сведениям об объекте недвижимости с кадастровым номером 70:06:0101002:1763 :**

1.	-
----	---



## Описание местоположения зданий, сооружений, объектов незавершенного строительства на земельном участке

**1. Сведения о характерных точках контура объекта недвижимости с кадастровым номером : 70:06:0101002:1043 :**

Система координат 70.2

Зона № 2

Обозначение характерных точек контура	Содержатся в Едином государственном реестре недвижимости			Определены в ходе выполнения комплексных кадастровых работ			Метод определения координат	Формулы, примененные для расчета средней квадратической погрешности определения координат характерных точек (Mt), м, с подставленными в такие формулы значениями и итоговые (вычисленные) значения Mt, м
	Координаты, м		Радиус, м	Координаты, м		Радиус, м		
	X	Y	R	X	Y	R		
1	2	3	4	5	6	7	8	9
н2466О	-	-	-	639772.35	2429804.60	-	Метод спутниковых геодезических измерений (определений)	0.1
н2467О	-	-	-	639762.60	2429800.75	-	Метод спутниковых геодезических измерений (определений)	0.1
н2468О	-	-	-	639764.80	2429795.05	-	Метод спутниковых геодезических измерений (определений)	0.1
н2469О	-	-	-	639774.55	2429799.05	-	Метод спутниковых геодезических измерений (определений)	0.1
н2470О	-	-	-	639774.50	2429799.10	-	Метод спутниковых геодезических измерений (определений)	0.1
н2466О	-	-	-	639772.35	2429804.60	-	Метод спутниковых геодезических измерений (определений)	0.1

**2. Сведения о характеристиках объекта недвижимости с кадастровым номером : 70:06:0101002:1043 :**

№ п/п	Наименование характеристики	Значение характеристики
1	2	3
1.	Вид объекта недвижимости	здание
2.	Ранее присвоенный государственный учетный номер (инвентарный) здания, сооружения, объекта незавершенного строительства	-

**2. Сведения о характеристиках объекта недвижимости с кадастровым номером : 70:06:0101002:1043 :**

№ п/п	Наименование характеристики	Значение характеристики
1	2	3
3.	Кадастровый номер земельного участка (земельных участков), в границах которого (которых) расположены здание, сооружение, объект незавершенного строительства	70:06:0101002:989
4.	Уникальный учетный номер кадастрового квартала, в границах которого расположены здание, сооружение, объект незавершенного строительства	70:06:0101002
5.	Адрес здания, сооружения, объекта незавершенного строительства	Российская Федерация, Томская область, район Каргасокский, село Каргасок, улица М.Горького, дом 36
5.1.	Сведения о местоположении здания, сооружения, объекта незавершенного строительства (при отсутствии адреса) в структурированном в соответствии с федеральной информационной адресной системой виде	-
5.2.	Дополнительные сведения о местоположении	-
6.	Иные сведения	-

**3. Пояснения к сведениям об объекте недвижимости с кадастровым номером 70:06:0101002:1043 :**

1.	-
----	---

**Описание местоположения зданий, сооружений,  
объектов незавершенного строительства на земельном участке**

**1. Сведения о характерных точках контура объекта недвижимости  
с кадастровым номером : 70:06:0101002:1766 :**

Система координат 70.2

Зона № 2

Обозначение характерных точек контура	Содержатся в Едином государственном реестре недвижимости			Определены в ходе выполнения комплексных кадастровых работ			Метод опреде ления коор динат	Формулы, примененные для расчета средней квадратической погрешности определения координат характерных точек (Mt), м, с подставленными в такие формулы значениями и итоговые (вычисленные) значения Mt, м
	Координаты, м		Ради ус, м	Координаты, м		Ради ус, м		
	X	Y	R	X	Y	R		
<b>1</b>	<b>2</b>	<b>3</b>	<b>4</b>	<b>5</b>	<b>6</b>	<b>7</b>	<b>8</b>	<b>9</b>
н2471О	-	-	-	639800.20	2429765.3 4	-	Метод спутниковых геодезически х измерений (определени й)	0.1
н2472О	-	-	-	639797.75	2429772.8 0	-	Метод спутниковых геодезически х измерений (определени й)	0.1
н2473О	-	-	-	639786.70	2429768.4 0	-	Метод спутниковых геодезически х измерений (определени й)	0.1
н2474О	-	-	-	639788.88	2429761.2 4	-	Метод спутниковых геодезически х измерений (определени й)	0.1
н2471О	-	-	-	639800.20	2429765.3 4	-	Метод спутниковых геодезически х измерений (определени й)	0.1

**2. Сведения о характеристиках объекта недвижимости  
с кадастровым номером : 70:06:0101002:1766 :**

№ п/п	Наименование характеристики	Значение характеристики
<b>1</b>	<b>2</b>	<b>3</b>
1.	Вид объекта недвижимости	здание
2.	Ранее присвоенный государственный учетный номер (инвентарный) здания, сооружения, объекта незавершенного строительства	-
3.	Кадастровый номер земельного участка (земельных участков), в границах которого (которых) расположены здание, сооружение, объект незавершенного строительства	70:06:0101002:2723

**2. Сведения о характеристиках объекта недвижимости с кадастровым номером : 70:06:0101002:1766 :**

№ п/п	Наименование характеристики	Значение характеристики
1	2	3
4.	Уникальный учетный номер кадастрового квартала, в границах которого расположены здание, сооружение, объект незавершенного строительства	70:06:0101002
5.	Адрес здания, сооружения, объекта незавершенного строительства	Российская Федерация, Томская область, район Каргасокский, село Каргасок, улица М.Горького, дом 40
5.1.	Сведения о местоположении здания, сооружения, объекта незавершенного строительства (при отсутствии адреса) в структурированном в соответствии с федеральной информационной адресной системой виде	-
5.2.	Дополнительные сведения о местоположении	-
6.	Иные сведения	-

**3. Пояснения к сведениям об объекте недвижимости с кадастровым номером 70:06:0101002:1766 :**

1.	-
----	---

## Описание местоположения зданий, сооружений, объектов незавершенного строительства на земельном участке

**1. Сведения о характерных точках контура объекта недвижимости с кадастровым номером : 70:06:0101002:1093 :**

Система координат 70.2

Зона № 2

Обозначение характерных точек контура	Содержатся в Едином государственном реестре недвижимости			Определены в ходе выполнения комплексных кадастровых работ			Метод определения координат	Формулы, примененные для расчета средней квадратической погрешности определения координат характерных точек (Mt), м, с подставленными в такие формулы значениями и итоговые (вычисленные) значения Mt, м
	Координаты, м		Радиус, м	Координаты, м		Радиус, м		
	X	Y	R	X	Y	R		
1	2	3	4	5	6	7	8	9
н24750	-	-	-	639804.25	2429721.40	-	Метод спутниковых геодезических измерений (определений)	0.1
н24760	-	-	-	639801.20	2429729.95	-	Метод спутниковых геодезических измерений (определений)	0.1
н24770	-	-	-	639789.85	2429725.45	-	Метод спутниковых геодезических измерений (определений)	0.1
н24780	-	-	-	639792.60	2429716.85	-	Метод спутниковых геодезических измерений (определений)	0.1
н24790	-	-	-	639792.55	2429716.85	-	Метод спутниковых геодезических измерений (определений)	0.1
н24750	-	-	-	639804.25	2429721.40	-	Метод спутниковых геодезических измерений (определений)	0.1

**2. Сведения о характеристиках объекта недвижимости с кадастровым номером : 70:06:0101002:1093 :**

№ п/п	Наименование характеристики	Значение характеристики
1	2	3
1.	Вид объекта недвижимости	здание
2.	Ранее присвоенный государственный учетный номер (инвентарный) здания, сооружения, объекта незавершенного строительства	-

**2. Сведения о характеристиках объекта недвижимости с кадастровым номером : 70:06:0101002:1093 :**

№ п/п	Наименование характеристики	Значение характеристики
1	2	3
3.	Кадастровый номер земельного участка (земельных участков), в границах которого (которых) расположены здание, сооружение, объект незавершенного строительства	70:06:0101002:787
4.	Уникальный учетный номер кадастрового квартала, в границах которого расположены здание, сооружение, объект незавершенного строительства	70:06:0101002
5.	Адрес здания, сооружения, объекта незавершенного строительства	Российская Федерация, Томская область, район Каргасокский, село Каргасок, улица М.Горького, дом 42
5.1.	Сведения о местоположении здания, сооружения, объекта незавершенного строительства (при отсутствии адреса) в структурированном в соответствии с федеральной информационной адресной системой виде	-
5.2.	Дополнительные сведения о местоположении	-
6.	Иные сведения	-

**3. Пояснения к сведениям об объекте недвижимости с кадастровым номером 70:06:0101002:1093 :**

1.	-
----	---

**Описание местоположения зданий, сооружений,  
объектов незавершенного строительства на земельном участке**

**1. Сведения о характерных точках контура объекта недвижимости  
с кадастровым номером : 70:06:0101002:1095 :**

Система координат 70.2

Зона № 2

Обозначение характерных точек контура	Содержатся в Едином государственном реестре недвижимости			Определены в ходе выполнения комплексных кадастровых работ			Метод опреде ления коор динат	Формулы, примененные для расчета средней квадратической погрешности определения координат характерных точек (Mt), м, с подставленными в такие формулы значениями и итоговые (вычисленные) значения Mt, м
	Координаты, м		Ради ус, м	Координаты, м		Ради ус, м		
	X	Y	R	X	Y	R		
<b>1</b>	<b>2</b>	<b>3</b>	<b>4</b>	<b>5</b>	<b>6</b>	<b>7</b>	<b>8</b>	<b>9</b>
н24800	-	-	-	639830.65	2429684.0 0	-	Метод спутниковых геодезически х измерений (определени й)	0.1
н24810	-	-	-	639826.30	2429694.5 5	-	Метод спутниковых геодезически х измерений (определени й)	0.1
н24820	-	-	-	639809.55	2429687.4 5	-	Метод спутниковых геодезически х измерений (определени й)	0.1
н24830	-	-	-	639813.95	2429676.9 0	-	Метод спутниковых геодезически х измерений (определени й)	0.1
н24840	-	-	-	639813.90	2429676.9 0	-	Метод спутниковых геодезически х измерений (определени й)	0.1
н24800	-	-	-	639830.65	2429684.0 0	-	Метод спутниковых геодезически х измерений (определени й)	0.1

**2. Сведения о характеристиках объекта недвижимости  
с кадастровым номером : 70:06:0101002:1095 :**

№ п/п	Наименование характеристики	Значение характеристики
<b>1</b>	<b>2</b>	<b>3</b>
1.	Вид объекта недвижимости	здание
2.	Ранее присвоенный государственный учетный номер (инвентарный) здания, сооружения, объекта незавершенного строительства	-

**2. Сведения о характеристиках объекта недвижимости с кадастровым номером : 70:06:0101002:1095 :**

<b>№ п/п</b>	<b>Наименование характеристики</b>	<b>Значение характеристики</b>
<b>1</b>	<b>2</b>	<b>3</b>
3.	Кадастровый номер земельного участка (земельных участков), в границах которого (которых) расположены здание, сооружение, объект незавершенного строительства	70:06:0101002:888
4.	Уникальный учетный номер кадастрового квартала, в границах которого расположены здание, сооружение, объект незавершенного строительства	70:06:0101002
5.	Адрес здания, сооружения, объекта незавершенного строительства	Российская Федерация, Томская область, район Каргасокский, село Каргасок, улица М.Горького, дом 44
5.1.	Сведения о местоположении здания, сооружения, объекта незавершенного строительства (при отсутствии адреса) в структурированном в соответствии с федеральной информационной адресной системой виде	-
5.2.	Дополнительные сведения о местоположении	-
6.	Иные сведения	-

**3. Пояснения к сведениям об объекте недвижимости с кадастровым номером 70:06:0101002:1095 :**

1.	-
----	---



## Описание местоположения зданий, сооружений, объектов незавершенного строительства на земельном участке

**1. Сведения о характерных точках контура объекта недвижимости с кадастровым номером : 70:06:0101002:1767 :**

Система координат 70.2

Зона № 2

Обозначение характерных точек контура	Содержатся в Едином государственном реестре недвижимости			Определены в ходе выполнения комплексных кадастровых работ			Метод определения координат	Формулы, примененные для расчета средней квадратической погрешности определения координат характерных точек (Mt), м, с подставленными в такие формулы значениями и итоговые (вычисленные) значения Mt, м
	Координаты, м		Радиус, м	Координаты, м		Радиус, м		
	X	Y	R	X	Y	R		
1	2	3	4	5	6	7	8	9
н24850	-	-	-	639826.35	2429658.35	-	Метод спутниковых геодезических измерений (определений)	0.1
н24860	-	-	-	639814.85	2429653.75	-	Метод спутниковых геодезических измерений (определений)	0.1
н24870	-	-	-	639819.50	2429643.35	-	Метод спутниковых геодезических измерений (определений)	0.1
н24880	-	-	-	639830.65	2429648.15	-	Метод спутниковых геодезических измерений (определений)	0.1
н24890	-	-	-	639831.00	2429648.15	-	Метод спутниковых геодезических измерений (определений)	0.1
н24850	-	-	-	639826.35	2429658.35	-	Метод спутниковых геодезических измерений (определений)	0.1

**2. Сведения о характеристиках объекта недвижимости с кадастровым номером : 70:06:0101002:1767 :**

№ п/п	Наименование характеристики	Значение характеристики
1	2	3
1.	Вид объекта недвижимости	здание
2.	Ранее присвоенный государственный учетный номер (инвентарный) здания, сооружения, объекта незавершенного строительства	-

**2. Сведения о характеристиках объекта недвижимости с кадастровым номером : 70:06:0101002:1767 :**

<b>№ п/п</b>	<b>Наименование характеристики</b>	<b>Значение характеристики</b>
<b>1</b>	<b>2</b>	<b>3</b>
3.	Кадастровый номер земельного участка (земельных участков), в границах которого (которых) расположены здание, сооружение, объект незавершенного строительства	-
4.	Уникальный учетный номер кадастрового квартала, в границах которого расположены здание, сооружение, объект незавершенного строительства	70:06:0101002
5.	Адрес здания, сооружения, объекта незавершенного строительства	Российская Федерация, Томская область, район Каргасокский, село Каргасок, улица М.Горького, дом 48
5.1.	Сведения о местоположении здания, сооружения, объекта незавершенного строительства (при отсутствии адреса) в структурированном в соответствии с федеральной информационной адресной системой виде	-
5.2.	Дополнительные сведения о местоположении	-
6.	Иные сведения	-

**3. Пояснения к сведениям об объекте недвижимости с кадастровым номером 70:06:0101002:1767 :**

1.	-
----	---

## Описание местоположения зданий, сооружений, объектов незавершенного строительства на земельном участке

**1. Сведения о характерных точках контура объекта недвижимости  
с кадастровым номером : 70:06:0101002:1420 :**

Система координат 70.2

Зона № 2

Обозначение характерных точек контура	Содержатся в Едином государственном реестре недвижимости			Определены в ходе выполнения комплексных кадастровых работ			Метод опреде ления коор динат	Формулы, примененные для расчета средней квадратической погрешности определения координат характерных точек (Mt), м, с подставленными в такие формулы значениями и итоговые (вычисленные) значения Mt, м
	Координаты, м		Ради ус, м	Координаты, м		Ради ус, м		
	X	Y	R	X	Y	R		
1	2	3	4	5	6	7	8	9
н24900	-	-	-	639835.50	2429629.7 0	-	Метод спутниковых геодезически х измерений (определени й)	0.1
н24910	-	-	-	639826.85	2429626.2 0	-	Метод спутниковых геодезически х измерений (определени й)	0.1
н24920	-	-	-	639830.45	2429617.1 5	-	Метод спутниковых геодезически х измерений (определени й)	0.1
н24930	-	-	-	639838.65	2429620.3 0	-	Метод спутниковых геодезически х измерений (определени й)	0.1
н24900	-	-	-	639835.50	2429629.7 0	-	Метод спутниковых геодезически х измерений (определени й)	0.1

**2. Сведения о характеристиках объекта недвижимости  
с кадастровым номером : 70:06:0101002:1420 :**

№ п/п	Наименование характеристики	Значение характеристики
1	2	3
1.	Вид объекта недвижимости	здание
2.	Ранее присвоенный государственный учетный номер (инвентарный) здания, сооружения, объекта незавершенного строительства	-
3.	Кадастровый номер земельного участка (земельных участков), в границах которого (которых) расположены здание, сооружение, объект незавершенного строительства	70:06:0101002:369

**2. Сведения о характеристиках объекта недвижимости с кадастровым номером : 70:06:0101002:1420 :**

№ п/п	Наименование характеристики	Значение характеристики
1	2	3
4.	Уникальный учетный номер кадастрового квартала, в границах которого расположены здание, сооружение, объект незавершенного строительства	70:06:0101002
5.	Адрес здания, сооружения, объекта незавершенного строительства	Российская Федерация, Томская область, район Каргасокский, село Каргасок, улица М.Горького, дом 50
5.1.	Сведения о местоположении здания, сооружения, объекта незавершенного строительства (при отсутствии адреса) в структурированном в соответствии с федеральной информационной адресной системой виде	-
5.2.	Дополнительные сведения о местоположении	-
6.	Иные сведения	-

**3. Пояснения к сведениям об объекте недвижимости с кадастровым номером 70:06:0101002:1420 :**

1.	-

## Описание местоположения зданий, сооружений, объектов незавершенного строительства на земельном участке

**1. Сведения о характерных точках контура объекта недвижимости с кадастровым номером : 70:06:0101002:1562 :**

Система координат 70.2

Зона № 2

Обозначение характерных точек контура	Содержатся в Едином государственном реестре недвижимости			Определены в ходе выполнения комплексных кадастровых работ			Метод определения координат	Формулы, примененные для расчета средней квадратической погрешности определения координат характерных точек (Mt), м, с подставленными в такие формулы значениями и итоговые (вычисленные) значения Mt, м
	Координаты, м		Радиус, м	Координаты, м		Радиус, м		
	X	Y	R	X	Y	R		
1	2	3	4	5	6	7	8	9
н24940	-	-	-	639845.33	2429606.92	-	Метод спутниковых геодезических измерений (определений)	0.1
н24950	-	-	-	639845.29	2429606.96	-	Метод спутниковых геодезических измерений (определений)	0.1
н24960	-	-	-	639836.21	2429603.50	-	Метод спутниковых геодезических измерений (определений)	0.1
н24970	-	-	-	639839.67	2429594.70	-	Метод спутниковых геодезических измерений (определений)	0.1
н24980	-	-	-	639848.45	2429597.98	-	Метод спутниковых геодезических измерений (определений)	0.1
н24940	-	-	-	639845.33	2429606.92	-	Метод спутниковых геодезических измерений (определений)	0.1

**2. Сведения о характеристиках объекта недвижимости с кадастровым номером : 70:06:0101002:1562 :**

№ п/п	Наименование характеристики	Значение характеристики
1	2	3
1.	Вид объекта недвижимости	здание
2.	Ранее присвоенный государственный учетный номер (инвентарный) здания, сооружения, объекта незавершенного строительства	-

**2. Сведения о характеристиках объекта недвижимости с кадастровым номером : 70:06:0101002:1562 :**

<b>№ п/п</b>	<b>Наименование характеристики</b>	<b>Значение характеристики</b>
<b>1</b>	<b>2</b>	<b>3</b>
3.	Кадастровый номер земельного участка (земельных участков), в границах которого (которых) расположены здание, сооружение, объект незавершенного строительства	70:06:0101002:371
4.	Уникальный учетный номер кадастрового квартала, в границах которого расположены здание, сооружение, объект незавершенного строительства	70:06:0101002
5.	Адрес здания, сооружения, объекта незавершенного строительства	Российская Федерация, Томская область, район Каргасокский, село Каргасок, улица М.Горького, дом 52
5.1.	Сведения о местоположении здания, сооружения, объекта незавершенного строительства (при отсутствии адреса) в структурированном в соответствии с федеральной информационной адресной системой виде	-
5.2.	Дополнительные сведения о местоположении	-
6.	Иные сведения	-

**3. Пояснения к сведениям об объекте недвижимости с кадастровым номером 70:06:0101002:1562 :**

1.	-
----	---

## Описание местоположения зданий, сооружений, объектов незавершенного строительства на земельном участке

**1. Сведения о характерных точках контура объекта недвижимости с кадастровым номером : 70:06:0101002:1519 :**

Система координат 70.2

Зона № 2

Обозначение характерных точек контура	Содержатся в Едином государственном реестре недвижимости			Определены в ходе выполнения комплексных кадастровых работ			Метод определения координат	Формулы, примененные для расчета средней квадратической погрешности определения координат характерных точек (Mt), м, с подставленными в такие формулы значениями и итоговые (вычисленные) значения Mt, м
	Координаты, м		Радиус, м	Координаты, м		Радиус, м		
	X	Y	R	X	Y	R		
1	2	3	4	5	6	7	8	9
н2499О	-	-	-	639856.54	2429580.95	-	Метод спутниковых геодезических измерений (определений)	0.1
н2500О	-	-	-	639846.94	2429577.15	-	Метод спутниковых геодезических измерений (определений)	0.1
н2501О	-	-	-	639850.19	2429569.45	-	Метод спутниковых геодезических измерений (определений)	0.1
н2502О	-	-	-	639859.54	2429573.30	-	Метод спутниковых геодезических измерений (определений)	0.1
н2503О	-	-	-	639859.54	2429573.35	-	Метод спутниковых геодезических измерений (определений)	0.1
н2499О	-	-	-	639856.54	2429580.95	-	Метод спутниковых геодезических измерений (определений)	0.1

**2. Сведения о характеристиках объекта недвижимости с кадастровым номером : 70:06:0101002:1519 :**

№ п/п	Наименование характеристики	Значение характеристики
1	2	3
1.	Вид объекта недвижимости	здание
2.	Ранее присвоенный государственный учетный номер (инвентарный) здания, сооружения, объекта незавершенного строительства	-

**2. Сведения о характеристиках объекта недвижимости с кадастровым номером : 70:06:0101002:1519 :**

<b>№ п/п</b>	<b>Наименование характеристики</b>	<b>Значение характеристики</b>
<b>1</b>	<b>2</b>	<b>3</b>
3.	Кадастровый номер земельного участка (земельных участков), в границах которого (которых) расположены здание, сооружение, объект незавершенного строительства	70:06:0101002:372
4.	Уникальный учетный номер кадастрового квартала, в границах которого расположены здание, сооружение, объект незавершенного строительства	70:06:0101002
5.	Адрес здания, сооружения, объекта незавершенного строительства	Российская Федерация, Томская область, район Каргасокский, село Каргасок, улица М.Горького, дом 54
5.1.	Сведения о местоположении здания, сооружения, объекта незавершенного строительства (при отсутствии адреса) в структурированном в соответствии с федеральной информационной адресной системой виде	-
5.2.	Дополнительные сведения о местоположении	-
6.	Иные сведения	-

**3. Пояснения к сведениям об объекте недвижимости с кадастровым номером 70:06:0101002:1519 :**

1.	-
----	---



**Описание местоположения зданий, сооружений,  
объектов незавершенного строительства на земельном участке**

**1. Сведения о характерных точках контура объекта недвижимости  
с кадастровым номером : 70:06:0101002:1462 :**

Система координат 70.2

Зона № 2

Обозначение характерных точек контура	Содержатся в Едином государственном реестре недвижимости			Определены в ходе выполнения комплексных кадастровых работ			Метод опреде ления коор динат	Формулы, примененные для расчета средней квадратической погрешности определения координат характерных точек (Mt), м, с подставленными в такие формулы значениями и итоговые (вычисленные) значения Mt, м
	Координаты, м		Ради ус, м	Координаты, м		Ради ус, м		
	X	Y	R	X	Y	R		
1	2	3	4	5	6	7	8	9
h2504O	-	-	-	639881.11	2429555.6 0	-	Метод спутниковых геодезически х измерений (определени й)	0.1
h2505O	-	-	-	639875.44	2429566.1 0	-	Метод спутниковых геодезически х измерений (определени й)	0.1
h2506O	-	-	-	639864.59	2429560.3 5	-	Метод спутниковых геодезически х измерений (определени й)	0.1
h2507O	-	-	-	639870.20	2429549.8 4	-	Метод спутниковых геодезически х измерений (определени й)	0.1
h2504O	-	-	-	639881.11	2429555.6 0	-	Метод спутниковых геодезически х измерений (определени й)	0.1

**2. Сведения о характеристиках объекта недвижимости  
с кадастровым номером : 70:06:0101002:1462 :**

№ п/п	Наименование характеристики	Значение характеристики
1	2	3
1.	Вид объекта недвижимости	здание
2.	Ранее присвоенный государственный учетный номер (инвентарный) здания, сооружения, объекта незавершенного строительства	-
3.	Кадастровый номер земельного участка (земельных участков), в границах которого (которых) расположены здание, сооружение, объект незавершенного строительства	70:06:0101002:373

**2. Сведения о характеристиках объекта недвижимости с кадастровым номером : 70:06:0101002:1462 :**

<b>№ п/п</b>	<b>Наименование характеристики</b>	<b>Значение характеристики</b>
<b>1</b>	<b>2</b>	<b>3</b>
4.	Уникальный учетный номер кадастрового квартала, в границах которого расположены здание, сооружение, объект незавершенного строительства	70:06:0101002
5.	Адрес здания, сооружения, объекта незавершенного строительства	Российская Федерация, Томская область, район Каргасокский, село Каргасок, улица М.Горького, дом 56
5.1.	Сведения о местоположении здания, сооружения, объекта незавершенного строительства (при отсутствии адреса) в структурированном в соответствии с федеральной информационной адресной системой виде	-
5.2.	Дополнительные сведения о местоположении	-
6.	Иные сведения	-

**3. Пояснения к сведениям об объекте недвижимости с кадастровым номером 70:06:0101002:1462 :**

1.	-
----	---

## Описание местоположения зданий, сооружений, объектов незавершенного строительства на земельном участке

**1. Сведения о характерных точках контура объекта недвижимости  
с кадастровым номером : 70:06:0101002:1097 :**

Система координат 70.2

Зона № 2

Обозначение характерных точек контура	Содержатся в Едином государственном реестре недвижимости			Определены в ходе выполнения комплексных кадастровых работ			Метод опреде ления коор динат	Формулы, примененные для расчета средней квадратической погрешности определения координат характерных точек (Mt), м, с подставленными в такие формулы значениями и итоговые (вычисленные) значения Mt, м
	Координаты, м		Ради ус, м	Координаты, м		Ради ус, м		
	X	Y	R	X	Y	R		
1	2	3	4	5	6	7	8	9
h2508O	-	-	-	639878.63	2429529.1 9	-	Метод спутниковых геодезически х измерений (определени й)	0.1
h2509O	-	-	-	639875.49	2429537.1 5	-	Метод спутниковых геодезически х измерений (определени й)	0.1
h2510O	-	-	-	639865.39	2429532.8 0	-	Метод спутниковых геодезически х измерений (определени й)	0.1
h2511O	-	-	-	639868.44	2429524.5 4	-	Метод спутниковых геодезически х измерений (определени й)	0.1
h2508O	-	-	-	639878.63	2429529.1 9	-	Метод спутниковых геодезически х измерений (определени й)	0.1

**2. Сведения о характеристиках объекта недвижимости  
с кадастровым номером : 70:06:0101002:1097 :**

№ п/п	Наименование характеристики	Значение характеристики
1	2	3
1.	Вид объекта недвижимости	здание
2.	Ранее присвоенный государственный учетный номер (инвентарный) здания, сооружения, объекта незавершенного строительства	-
3.	Кадастровый номер земельного участка (земельных участков), в границах которого (которых) расположены здание, сооружение, объект незавершенного строительства	70:06:0101002:117

**2. Сведения о характеристиках объекта недвижимости с кадастровым номером : 70:06:0101002:1097 :**

№ п/п	Наименование характеристики	Значение характеристики
1	2	3
4.	Уникальный учетный номер кадастрового квартала, в границах которого расположены здание, сооружение, объект незавершенного строительства	70:06:0101002
5.	Адрес здания, сооружения, объекта незавершенного строительства	Российская Федерация, Томская область, район Каргасокский, село Каргасок, улица М.Горького, дом 58
5.1.	Сведения о местоположении здания, сооружения, объекта незавершенного строительства (при отсутствии адреса) в структурированном в соответствии с федеральной информационной адресной системой виде	-
5.2.	Дополнительные сведения о местоположении	-
6.	Иные сведения	-

**3. Пояснения к сведениям об объекте недвижимости с кадастровым номером 70:06:0101002:1097 :**

1.	-
----	---

**Описание местоположения зданий, сооружений,  
объектов незавершенного строительства на земельном участке**

**1. Сведения о характерных точках контура объекта недвижимости  
с кадастровым номером : 70:06:0101002:1094 :**

Система координат 70.2

Зона № 2

Обозначение характерных точек контура	Содержатся в Едином государственном реестре недвижимости			Определены в ходе выполнения комплексных кадастровых работ			Метод опреде ления коор динат	Формулы, примененные для расчета средней квадратической погрешности определения координат характерных точек (Mt), м, с подставленными в такие формулы значениями и итоговые (вычисленные) значения Mt, м
	Координаты, м		Ради ус, м	Координаты, м		Ради ус, м		
	X	Y	R	X	Y	R		
<b>1</b>	<b>2</b>	<b>3</b>	<b>4</b>	<b>5</b>	<b>6</b>	<b>7</b>	<b>8</b>	<b>9</b>
h25120	-	-	-	639887.93	2429503.4 1	-	Метод спутниковых геодезически х измерений (определени й)	0.1
h25130	-	-	-	639884.69	2429511.7 0	-	Метод спутниковых геодезически х измерений (определени й)	0.1
h25140	-	-	-	639875.24	2429507.8 5	-	Метод спутниковых геодезически х измерений (определени й)	0.1
h25150	-	-	-	639878.60	2429499.1 6	-	Метод спутниковых геодезически х измерений (определени й)	0.1
h25120	-	-	-	639887.93	2429503.4 1	-	Метод спутниковых геодезически х измерений (определени й)	0.1

**2. Сведения о характеристиках объекта недвижимости  
с кадастровым номером : 70:06:0101002:1094 :**

№ п/п	Наименование характеристики	Значение характеристики
<b>1</b>	<b>2</b>	<b>3</b>
1.	Вид объекта недвижимости	здание
2.	Ранее присвоенный государственный учетный номер (инвентарный) здания, сооружения, объекта незавершенного строительства	-
3.	Кадастровый номер земельного участка (земельных участков), в границах которого (которых) расположены здание, сооружение, объект незавершенного строительства	70:06:0101002:162

**2. Сведения о характеристиках объекта недвижимости с кадастровым номером : 70:06:0101002:1094 :**

<b>№ п/п</b>	<b>Наименование характеристики</b>	<b>Значение характеристики</b>
<b>1</b>	<b>2</b>	<b>3</b>
4.	Уникальный учетный номер кадастрового квартала, в границах которого расположены здание, сооружение, объект незавершенного строительства	70:06:0101002
5.	Адрес здания, сооружения, объекта незавершенного строительства	Российская Федерация, Томская область, район Каргасокский, село Каргасок, улица М.Горького, дом 60
5.1.	Сведения о местоположении здания, сооружения, объекта незавершенного строительства (при отсутствии адреса) в структурированном в соответствии с федеральной информационной адресной системой виде	-
5.2.	Дополнительные сведения о местоположении	-
6.	Иные сведения	-

**3. Пояснения к сведениям об объекте недвижимости с кадастровым номером 70:06:0101002:1094 :**

1.	-
----	---

## Описание местоположения зданий, сооружений, объектов незавершенного строительства на земельном участке

**1. Сведения о характерных точках контура объекта недвижимости  
с кадастровым номером : 70:06:0101002:1515 :**

Система координат 70.2

Зона № 2

Обозначение характерных точек контура	Содержатся в Едином государственном реестре недвижимости			Определены в ходе выполнения комплексных кадастровых работ			Метод опреде ления коор динат	Формулы, примененные для расчета средней квадратической погрешности определения координат характерных точек (Mt), м, с подставленными в такие формулы значениями и итоговые (вычисленные) значения Mt, м
	Координаты, м		Ради ус, м	Координаты, м		Ради ус, м		
	X	Y	R	X	Y	R		
1	2	3	4	5	6	7	8	9
h2516O	-	-	-	639900.99	2429472.1 5	-	Метод спутниковых геодезически х измерений (определени й)	0.1
h2517O	-	-	-	639896.29	2429482.3 0	-	Метод спутниковых геодезически х измерений (определени й)	0.1
h2518O	-	-	-	639887.90	2429478.2 8	-	Метод спутниковых геодезически х измерений (определени й)	0.1
h2519O	-	-	-	639892.70	2429468.3 8	-	Метод спутниковых геодезически х измерений (определени й)	0.1
h2516O	-	-	-	639900.99	2429472.1 5	-	Метод спутниковых геодезически х измерений (определени й)	0.1

**2. Сведения о характеристиках объекта недвижимости  
с кадастровым номером : 70:06:0101002:1515 :**

№ п/п	Наименование характеристики	Значение характеристики
1	2	3
1.	Вид объекта недвижимости	здание
2.	Ранее присвоенный государственный учетный номер (инвентарный) здания, сооружения, объекта незавершенного строительства	-
3.	Кадастровый номер земельного участка (земельных участков), в границах которого (которых) расположены здание, сооружение, объект незавершенного строительства	70:06:0101002:375

**2. Сведения о характеристиках объекта недвижимости с кадастровым номером : 70:06:0101002:1515 :**

№ п/п	Наименование характеристики	Значение характеристики
1	2	3
4.	Уникальный учетный номер кадастрового квартала, в границах которого расположены здание, сооружение, объект незавершенного строительства	70:06:0101002
5.	Адрес здания, сооружения, объекта незавершенного строительства	Российская Федерация, Томская область, район Каргасокский, село Каргасок, улица М.Горького, дом 62
5.1.	Сведения о местоположении здания, сооружения, объекта незавершенного строительства (при отсутствии адреса) в структурированном в соответствии с федеральной информационной адресной системой виде	-
5.2.	Дополнительные сведения о местоположении	-
6.	Иные сведения	-

**3. Пояснения к сведениям об объекте недвижимости с кадастровым номером 70:06:0101002:1515 :**

1.	-
----	---



**Описание местоположения зданий, сооружений,  
объектов незавершенного строительства на земельном участке**

**1. Сведения о характерных точках контура объекта недвижимости  
с кадастровым номером : 70:06:0101002:1768 :**

Система координат 70.2

Зона № 2

Обозначение характерных точек контура	Содержатся в Едином государственном реестре недвижимости			Определены в ходе выполнения комплексных кадастровых работ			Метод опреде ления коор динат	Формулы, примененные для расчета средней квадратической погрешности определения координат характерных точек (Mt), м, с подставленными в такие формулы значениями и итоговые (вычисленные) значения Mt, м
	Координаты, м		Ради ус, м	Координаты, м		Ради ус, м		
	X	Y	R	X	Y	R		
1	2	3	4	5	6	7	8	9
h2520O	-	-	-	639902.99	2429457.7 0	-	Метод спутниковых геодезически х измерений (определени й)	0.1
h2521O	-	-	-	639898.54	2429456.2 0	-	Метод спутниковых геодезически х измерений (определени й)	0.1
h2522O	-	-	-	639900.84	2429449.0 5	-	Метод спутниковых геодезически х измерений (определени й)	0.1
h2523O	-	-	-	639905.59	2429451.0 0	-	Метод спутниковых геодезически х измерений (определени й)	0.1
h2520O	-	-	-	639902.99	2429457.7 0	-	Метод спутниковых геодезически х измерений (определени й)	0.1

**2. Сведения о характеристиках объекта недвижимости  
с кадастровым номером : 70:06:0101002:1768 :**

№ п/п	Наименование характеристики	Значение характеристики
1	2	3
1.	Вид объекта недвижимости	здание
2.	Ранее присвоенный государственный учетный номер (инвентарный) здания, сооружения, объекта незавершенного строительства	-
3.	Кадастровый номер земельного участка (земельных участков), в границах которого (которых) расположены здание, сооружение, объект незавершенного строительства	70:06:0101002:3001

**2. Сведения о характеристиках объекта недвижимости с кадастровым номером : 70:06:0101002:1768 :**

№ п/п	Наименование характеристики	Значение характеристики
1	2	3
4.	Уникальный учетный номер кадастрового квартала, в границах которого расположены здание, сооружение, объект незавершенного строительства	70:06:0101002
5.	Адрес здания, сооружения, объекта незавершенного строительства	Российская Федерация, Томская область, район Каргасокский, село Каргасок, улица М.Горького, дом 64
5.1.	Сведения о местоположении здания, сооружения, объекта незавершенного строительства (при отсутствии адреса) в структурированном в соответствии с федеральной информационной адресной системой виде	-
5.2.	Дополнительные сведения о местоположении	-
6.	Иные сведения	-

**3. Пояснения к сведениям об объекте недвижимости с кадастровым номером 70:06:0101002:1768 :**

1.	-

**Описание местоположения зданий, сооружений,  
объектов незавершенного строительства на земельном участке**

**1. Сведения о характерных точках контура объекта недвижимости  
с кадастровым номером : 70:06:0101002:1463 :**

Система координат 70.2

Зона № 2

Обозначение характерных точек контура	Содержатся в Едином государственном реестре недвижимости			Определены в ходе выполнения комплексных кадастровых работ			Метод опреде ления коор динат	Формулы, примененные для расчета средней квадратической погрешности определения координат характерных точек (Mt), м, с подставленными в такие формулы значениями и итоговые (вычисленные) значения Mt, м
	Координаты, м		Ради ус, м	Координаты, м		Ради ус, м		
	X	Y	R	X	Y	R		
1	2	3	4	5	6	7	8	9
н25240	-	-	-	639913.89	2429434.8 9	-	Метод спутниковых геодезически х измерений (определени й)	0.1
н25250	-	-	-	639910.19	2429443.5 5	-	Метод спутниковых геодезически х измерений (определени й)	0.1
н25260	-	-	-	639901.89	2429440.4 5	-	Метод спутниковых геодезически х измерений (определени й)	0.1
н25270	-	-	-	639905.24	2429431.7 0	-	Метод спутниковых геодезически х измерений (определени й)	0.1
н25240	-	-	-	639913.89	2429434.8 9	-	Метод спутниковых геодезически х измерений (определени й)	0.1

**2. Сведения о характеристиках объекта недвижимости  
с кадастровым номером : 70:06:0101002:1463 :**

№ п/п	Наименование характеристики	Значение характеристики
1	2	3
1.	Вид объекта недвижимости	здание
2.	Ранее присвоенный государственный учетный номер (инвентарный) здания, сооружения, объекта незавершенного строительства	-
3.	Кадастровый номер земельного участка (земельных участков), в границах которого (которых) расположены здание, сооружение, объект незавершенного строительства	70:06:0101002:837

**2. Сведения о характеристиках объекта недвижимости с кадастровым номером : 70:06:0101002:1463 :**

№ п/п	Наименование характеристики	Значение характеристики
1	2	3
4.	Уникальный учетный номер кадастрового квартала, в границах которого расположены здание, сооружение, объект незавершенного строительства	70:06:0101002
5.	Адрес здания, сооружения, объекта незавершенного строительства	Российская Федерация, Томская область, район Каргасокский, село Каргасок, улица М.Горького, дом 66
5.1.	Сведения о местоположении здания, сооружения, объекта незавершенного строительства (при отсутствии адреса) в структурированном в соответствии с федеральной информационной адресной системой виде	-
5.2.	Дополнительные сведения о местоположении	-
6.	Иные сведения	-

**3. Пояснения к сведениям об объекте недвижимости с кадастровым номером 70:06:0101002:1463 :**

1.	-

**Описание местоположения зданий, сооружений,  
объектов незавершенного строительства на земельном участке**

**1. Сведения о характерных точках контура объекта недвижимости  
с кадастровым номером : 70:06:0101002:1215 :**

Система координат 70.2

Зона № 2

Обозначение характерных точек контура	Содержатся в Едином государственном реестре недвижимости			Определены в ходе выполнения комплексных кадастровых работ			Метод опреде ления коор динат	Формулы, примененные для расчета средней квадратической погрешности определения координат характерных точек (Mt), м, с подставленными в такие формулы значениями и итоговые (вычисленные) значения Mt, м
	Координаты, м		Ради ус, м	Координаты, м		Ради ус, м		
	X	Y	R	X	Y	R		
<b>1</b>	<b>2</b>	<b>3</b>	<b>4</b>	<b>5</b>	<b>6</b>	<b>7</b>	<b>8</b>	<b>9</b>
h2528O	-	-	-	639942.14	2429334.5 0	-	Метод спутниковых геодезически х измерений (определени й)	0.1
h2529O	-	-	-	639944.84	2429325.7 5	-	Метод спутниковых геодезически х измерений (определени й)	0.1
h2530O	-	-	-	639953.94	2429327.9 5	-	Метод спутниковых геодезически х измерений (определени й)	0.1
h2531O	-	-	-	639951.09	2429336.9 5	-	Метод спутниковых геодезически х измерений (определени й)	0.1
h2528O	-	-	-	639942.14	2429334.5 0	-	Метод спутниковых геодезически х измерений (определени й)	0.1

**2. Сведения о характеристиках объекта недвижимости  
с кадастровым номером : 70:06:0101002:1215 :**

№ п/п	Наименование характеристики	Значение характеристики
1	2	3
1.	Вид объекта недвижимости	здание
2.	Ранее присвоенный государственный учетный номер (инвентарный) здания, сооружения, объекта незавершенного строительства	-
3.	Кадастровый номер земельного участка (земельных участков), в границах которого (которых) расположены здание, сооружение, объект незавершенного строительства	70:06:0101002:188

**2. Сведения о характеристиках объекта недвижимости с кадастровым номером : 70:06:0101002:1215 :**

№ п/п	Наименование характеристики	Значение характеристики
1	2	3
4.	Уникальный учетный номер кадастрового квартала, в границах которого расположены здание, сооружение, объект незавершенного строительства	70:06:0101002
5.	Адрес здания, сооружения, объекта незавершенного строительства	Российская Федерация, Томская область, район Каргасокский, село Каргасок, улица М.Горького, дом 74
5.1.	Сведения о местоположении здания, сооружения, объекта незавершенного строительства (при отсутствии адреса) в структурированном в соответствии с федеральной информационной адресной системой виде	-
5.2.	Дополнительные сведения о местоположении	-
6.	Иные сведения	-

**3. Пояснения к сведениям об объекте недвижимости с кадастровым номером 70:06:0101002:1215 :**

1.	-

## Описание местоположения зданий, сооружений, объектов незавершенного строительства на земельном участке

**1. Сведения о характерных точках контура объекта недвижимости с кадастровым номером : 70:06:0101002:1532 :**

Система координат 70.2

Зона № 2

Обозначение характерных точек контура	Содержатся в Едином государственном реестре недвижимости			Определены в ходе выполнения комплексных кадастровых работ			Метод определения координат	Формулы, примененные для расчета средней квадратической погрешности определения координат характерных точек (Mt), м, с подставленными в такие формулы значениями и итоговые (вычисленные) значения Mt, м
	Координаты, м		Радиус, м	Координаты, м		Радиус, м		
	X	Y	R	X	Y	R		
1	2	3	4	5	6	7	8	9
н25320	-	-	-	639957.54	2429314.00	-	Метод спутниковых геодезических измерений (определений)	0.1
н25330	-	-	-	639949.14	2429311.15	-	Метод спутниковых геодезических измерений (определений)	0.1
н25340	-	-	-	639952.04	2429303.00	-	Метод спутниковых геодезических измерений (определений)	0.1
н25350	-	-	-	639960.34	2429305.55	-	Метод спутниковых геодезических измерений (определений)	0.1
н25360	-	-	-	639960.49	2429305.55	-	Метод спутниковых геодезических измерений (определений)	0.1
н25320	-	-	-	639957.54	2429314.00	-	Метод спутниковых геодезических измерений (определений)	0.1

**2. Сведения о характеристиках объекта недвижимости с кадастровым номером : 70:06:0101002:1532 :**

№ п/п	Наименование характеристики	Значение характеристики
1	2	3
1.	Вид объекта недвижимости	здание
2.	Ранее присвоенный государственный учетный номер (инвентарный) здания, сооружения, объекта незавершенного строительства	-

**2. Сведения о характеристиках объекта недвижимости с кадастровым номером : 70:06:0101002:1532 :**

<b>№ п/п</b>	<b>Наименование характеристики</b>	<b>Значение характеристики</b>
<b>1</b>	<b>2</b>	<b>3</b>
3.	Кадастровый номер земельного участка (земельных участков), в границах которого (которых) расположены здание, сооружение, объект незавершенного строительства	-
4.	Уникальный учетный номер кадастрового квартала, в границах которого расположены здание, сооружение, объект незавершенного строительства	70:06:0101002
5.	Адрес здания, сооружения, объекта незавершенного строительства	Российская Федерация, Томская область, район Каргасокский, село Каргасок, улица М.Горького, дом 76
5.1.	Сведения о местоположении здания, сооружения, объекта незавершенного строительства (при отсутствии адреса) в структурированном в соответствии с федеральной информационной адресной системой виде	-
5.2.	Дополнительные сведения о местоположении	-
6.	Иные сведения	-

**3. Пояснения к сведениям об объекте недвижимости с кадастровым номером 70:06:0101002:1532 :**

1.	-
----	---



## Описание местоположения зданий, сооружений, объектов незавершенного строительства на земельном участке

**1. Сведения о характерных точках контура объекта недвижимости  
с кадастровым номером : 70:06:0101002:1769 :**

Система координат 70.2

Зона № 2

Обозначение характерных точек контура	Содержатся в Едином государственном реестре недвижимости			Определены в ходе выполнения комплексных кадастровых работ			Метод опреде ления коор динат	Формулы, примененные для расчета средней квадратической погрешности определения координат характерных точек (Mt), м, с подставленными в такие формулы значениями и итоговые (вычисленные) значения Mt, м
	Координаты, м		Ради ус, м	Координаты, м		Ради ус, м		
	X	Y	R	X	Y	R		
1	2	3	4	5	6	7	8	9
н25370	-	-	-	640213.69	2428647.0 5	-	Метод спутниковых геодезически х измерений (определени й)	0.1
н25380	-	-	-	640204.39	2428667.5 5	-	Метод спутниковых геодезически х измерений (определени й)	0.1
н25390	-	-	-	640197.44	2428664.5 0	-	Метод спутниковых геодезически х измерений (определени й)	0.1
н25400	-	-	-	640198.49	2428662.2 5	-	Метод спутниковых геодезически х измерений (определени й)	0.1
н25410	-	-	-	640194.69	2428660.5 5	-	Метод спутниковых геодезически х измерений (определени й)	0.1
н25420	-	-	-	640202.94	2428642.2 0	-	Метод спутниковых геодезически х измерений (определени й)	0.1
н25370	-	-	-	640213.69	2428647.0 5	-	Метод спутниковых геодезически х измерений (определени й)	0.1

**2. Сведения о характеристиках объекта недвижимости с кадастровым номером : 70:06:0101002:1769 :**

<b>№ п/п</b>	<b>Наименование характеристики</b>	<b>Значение характеристики</b>
<b>1</b>	<b>2</b>	<b>3</b>
1.	Вид объекта недвижимости	здание
2.	Ранее присвоенный государственный учетный номер (инвентарный) здания, сооружения, объекта незавершенного строительства	-
3.	Кадастровый номер земельного участка (земельных участков), в границах которого (которых) расположены здание, сооружение, объект незавершенного строительства	70:06:0101002:3365
4.	Уникальный учетный номер кадастрового квартала, в границах которого расположены здание, сооружение, объект незавершенного строительства	70:06:0101002
5.	Адрес здания, сооружения, объекта незавершенного строительства	Российская Федерация, Томская область, район Каргасокский, село Каргасок, улица М.Горького, дом 82
5.1.	Сведения о местоположении здания, сооружения, объекта незавершенного строительства (при отсутствии адреса) в структурированном в соответствии с федеральной информационной адресной системой виде	-
5.2.	Дополнительные сведения о местоположении	-
6.	Иные сведения	-

**3. Пояснения к сведениям об объекте недвижимости с кадастровым номером 70:06:0101002:1769 :**

1.	-
----	---

**Описание местоположения зданий, сооружений,  
объектов незавершенного строительства на земельном участке**

**1. Сведения о характерных точках контура объекта недвижимости  
с кадастровым номером : 70:06:0101002:1477 :**

Система координат 70.2

Зона № 2

Обозначение характерных точек контура	Содержатся в Едином государственном реестре недвижимости			Определены в ходе выполнения комплексных кадастровых работ			Метод опреде ления коор динат	Формулы, примененные для расчета средней квадратической погрешности определения координат характерных точек (Mt), м, с подставленными в такие формулы значениями и итоговые (вычисленные) значения Mt, м
	Координаты, м		Ради ус, м	Координаты, м		Ради ус, м		
	X	Y	R	X	Y	R		
1	2	3	4	5	6	7	8	9
h2543O	-	-	-	640221.84	2428597.7 5	-	Метод спутниковых геодезически х измерений (определени й)	0.1
h2544O	-	-	-	640229.44	2428601.2 5	-	Метод спутниковых геодезически х измерений (определени й)	0.1
h2545O	-	-	-	640223.29	2428615.0 5	-	Метод спутниковых геодезически х измерений (определени й)	0.1
h2546O	-	-	-	640215.59	2428611.7 0	-	Метод спутниковых геодезически х измерений (определени й)	0.1
h2543O	-	-	-	640221.84	2428597.7 5	-	Метод спутниковых геодезически х измерений (определени й)	0.1

**2. Сведения о характеристиках объекта недвижимости  
с кадастровым номером : 70:06:0101002:1477 :**

№ п/п	Наименование характеристики	Значение характеристики
1	2	3
1.	Вид объекта недвижимости	здание
2.	Ранее присвоенный государственный учетный номер (инвентарный) здания, сооружения, объекта незавершенного строительства	-
3.	Кадастровый номер земельного участка (земельных участков), в границах которого (которых) расположены здание, сооружение, объект незавершенного строительства	70:06:0101002:832

**2. Сведения о характеристиках объекта недвижимости с кадастровым номером : 70:06:0101002:1477 :**

№ п/п	Наименование характеристики	Значение характеристики
1	2	3
4.	Уникальный учетный номер кадастрового квартала, в границах которого расположены здание, сооружение, объект незавершенного строительства	70:06:0101002
5.	Адрес здания, сооружения, объекта незавершенного строительства	Российская Федерация, Томская область, район Каргасокский, село Каргасок, улица М.Горького, дом 84
5.1.	Сведения о местоположении здания, сооружения, объекта незавершенного строительства (при отсутствии адреса) в структурированном в соответствии с федеральной информационной адресной системой виде	-
5.2.	Дополнительные сведения о местоположении	-
6.	Иные сведения	-

**3. Пояснения к сведениям об объекте недвижимости с кадастровым номером 70:06:0101002:1477 :**

1.	-

**Описание местоположения зданий, сооружений,  
объектов незавершенного строительства на земельном участке**

**1. Сведения о характерных точках контура объекта недвижимости  
с кадастровым номером : 70:06:0101002:1770 :**

Система координат 70.2

Зона № 2

Обозначение характерных точек контура	Содержатся в Едином государственном реестре недвижимости			Определены в ходе выполнения комплексных кадастровых работ			Метод опреде ления коор динат	Формулы, примененные для расчета средней квадратической погрешности определения координат характерных точек (Mt), м, с подставленными в такие формулы значениями и итоговые (вычисленные) значения Mt, м
	Координаты, м		Ради ус, м	Координаты, м		Ради ус, м		
	X	Y	R	X	Y	R		
1	2	3	4	5	6	7	8	9
н25470	-	-	-	640237.19	2428588.4 0	-	Метод спутниковых геодезически х измерений (определени й)	0.1
н25480	-	-	-	640227.74	2428584.1 5	-	Метод спутниковых геодезически х измерений (определени й)	0.1
н25490	-	-	-	640229.19	2428581.1 5	-	Метод спутниковых геодезически х измерений (определени й)	0.1
н25500	-	-	-	640230.59	2428581.0 0	-	Метод спутниковых геодезически х измерений (определени й)	0.1
н25510	-	-	-	640233.09	2428575.5 5	-	Метод спутниковых геодезически х измерений (определени й)	0.1
н25520	-	-	-	640232.04	2428575.1 0	-	Метод спутниковых геодезически х измерений (определени й)	0.1
н25530	-	-	-	640233.54	2428570.7 5	-	Метод спутниковых геодезически х измерений (определени й)	0.1
н25540	-	-	-	640243.04	2428574.9 5	-	Метод спутниковых геодезически х измерений (определени й)	0.1

**1. Сведения о характерных точках контура объекта недвижимости с кадастровым номером : 70:06:0101002:1770 :**

Система координат 70.2

Зона № 2

Обозначение характерных точек контура	Содержатся в Едином государственном реестре недвижимости			Определены в ходе выполнения комплексных кадастровых работ			Метод определения координат	Формулы, примененные для расчета средней квадратической погрешности определения координат характерных точек (Mt), м, с подставленными в такие формулы значениями и итоговые (вычисленные) значения Mt, м
	Координаты, м		Радиус, м	Координаты, м		Радиус, м		
	X	Y	R	X	Y	R		
1	2	3	4	5	6	7	8	9
н25470	-	-	-	640237.19	2428588.40	-	Метод спутниковых геодезических измерений (определений)	0.1

**2. Сведения о характеристиках объекта недвижимости с кадастровым номером : 70:06:0101002:1770 :**

№ п/п	Наименование характеристики	Значение характеристики
1	2	3
1.	Вид объекта недвижимости	здание
2.	Ранее присвоенный государственный учетный номер (инвентарный) здания, сооружения, объекта незавершенного строительства	-
3.	Кадастровый номер земельного участка (земельных участков), в границах которого (которых) расположены здание, сооружение, объект незавершенного строительства	70:06:0101002:35, 70:06:0101002:383
4.	Уникальный учетный номер кадастрового квартала, в границах которого расположены здание, сооружение, объект незавершенного строительства	70:06:0101002
5.	Адрес здания, сооружения, объекта незавершенного строительства	Российская Федерация, Томская область, район Каргасокский, село Каргасок, улица М.Горького, дом 88
5.1.	Сведения о местоположении здания, сооружения, объекта незавершенного строительства (при отсутствии адреса) в структурированном в соответствии с федеральной информационной адресной системой виде	-
5.2.	Дополнительные сведения о местоположении	-
6.	Иные сведения	-

**3. Пояснения к сведениям об объекте недвижимости с кадастровым номером 70:06:0101002:1770 :**

1.	-
----	---

**Описание местоположения зданий, сооружений,  
объектов незавершенного строительства на земельном участке**

**1. Сведения о характерных точках контура объекта недвижимости  
с кадастровым номером : 70:06:0101002:1771 :**

Система координат 70.2

Зона № 2

Обозначение характерных точек контура	Содержатся в Едином государственном реестре недвижимости			Определены в ходе выполнения комплексных кадастровых работ			Метод опреде ления коор динат	Формулы, примененные для расчета средней квадратической погрешности определения координат характерных точек (Mt), м, с подставленными в такие формулы значениями и итоговые (вычисленные) значения Mt, м
	Координаты, м		Ради ус, м	Координаты, м		Ради ус, м		
	X	Y	R	X	Y	R		
1	2	3	4	5	6	7	8	9
н25550	-	-	-	640312.25	2428491.3 9	-	Метод спутниковых геодезически х измерений (определени й)	0.1
н25560	-	-	-	640322.67	2428496.4 0	-	Метод спутниковых геодезически х измерений (определени й)	0.1
н25570	-	-	-	640319.74	2428503.1 0	-	Метод спутниковых геодезически х измерений (определени й)	0.1
н25580	-	-	-	640320.84	2428503.8 5	-	Метод спутниковых геодезически х измерений (определени й)	0.1
н25590	-	-	-	640311.51	2428522.7 1	-	Метод спутниковых геодезически х измерений (определени й)	0.1
н25600	-	-	-	640308.79	2428521.1 0	-	Метод спутниковых геодезически х измерений (определени й)	0.1
н25610	-	-	-	640317.69	2428503.2 0	-	Метод спутниковых геодезически х измерений (определени й)	0.1
н25620	-	-	-	640308.54	2428498.9 5	-	Метод спутниковых геодезически х измерений (определени й)	0.1

**1. Сведения о характерных точках контура объекта недвижимости с кадастровым номером : 70:06:0101002:1771 :**

Система координат 70.2

Зона № 2

Обозначение характерных точек контура	Содержатся в Едином государственном реестре недвижимости			Определены в ходе выполнения комплексных кадастровых работ			Метод определения координат	Формулы, примененные для расчета средней квадратической погрешности определения координат характерных точек (Mt), м, с подставленными в такие формулы значениями и итоговые (вычисленные) значения Mt, м
	Координаты, м		Радиус, м	Координаты, м		Радиус, м		
	X	Y	R	X	Y	R		
1	2	3	4	5	6	7	8	9
n25550	-	-	-	640312.25	2428491.39	-	Метод спутниковых геодезических измерений (определений)	0.1

**2. Сведения о характеристиках объекта недвижимости с кадастровым номером : 70:06:0101002:1771 :**

№ п/п	Наименование характеристики	Значение характеристики
1	2	3
1.	Вид объекта недвижимости	здание
2.	Ранее присвоенный государственный учетный номер (инвентарный) здания, сооружения, объекта незавершенного строительства	-
3.	Кадастровый номер земельного участка (земельных участков), в границах которого (которых) расположены здание, сооружение, объект незавершенного строительства	70:06:0101002:2918
4.	Уникальный учетный номер кадастрового квартала, в границах которого расположены здание, сооружение, объект незавершенного строительства	70:06:0101002
5.	Адрес здания, сооружения, объекта незавершенного строительства	Российская Федерация, Томская область, район Каргасокский, село Каргасок, улица М.Горького, дом 92
5.1.	Сведения о местоположении здания, сооружения, объекта незавершенного строительства (при отсутствии адреса) в структурированном в соответствии с федеральной информационной адресной системой виде	-
5.2.	Дополнительные сведения о местоположении	-
6.	Иные сведения	-

**3. Пояснения к сведениям об объекте недвижимости с кадастровым номером 70:06:0101002:1771 :**

1.	-
----	---



## Описание местоположения зданий, сооружений, объектов незавершенного строительства на земельном участке

**1. Сведения о характерных точках контура объекта недвижимости  
с кадастровым номером : 70:06:0101002:1436 :**

Система координат 70.2

Зона № 2

Обозначение характерных точек контура	Содержатся в Едином государственном реестре недвижимости			Определены в ходе выполнения комплексных кадастровых работ			Метод опреде ления коор динат	Формулы, примененные для расчета средней квадратической погрешности определения координат характерных точек (Mt), м, с подставленными в такие формулы значениями и итоговые (вычисленные) значения Mt, м
	Координаты, м		Ради ус, м	Координаты, м		Ради ус, м		
	X	Y	R	X	Y	R		
1	2	3	4	5	6	7	8	9
н25630	-	-	-	640681.89	2429218.0 0	-	Метод спутниковых геодезически х измерений (определени й)	0.1
н25640	-	-	-	640682.44	2429214.6 5	-	Метод спутниковых геодезически х измерений (определени й)	0.1
н25650	-	-	-	640689.69	2429215.5 0	-	Метод спутниковых геодезически х измерений (определени й)	0.1
н25660	-	-	-	640688.04	2429221.9 5	-	Метод спутниковых геодезически х измерений (определени й)	0.1
н25670	-	-	-	640684.49	2429221.5 5	-	Метод спутниковых геодезически х измерений (определени й)	0.1
н25680	-	-	-	640683.79	2429228.2 0	-	Метод спутниковых геодезически х измерений (определени й)	0.1
н25690	-	-	-	640673.09	2429226.9 0	-	Метод спутниковых геодезически х измерений (определени й)	0.1
н25700	-	-	-	640674.09	2429217.5 0	-	Метод спутниковых геодезически х измерений (определени й)	0.1

**1. Сведения о характерных точках контура объекта недвижимости с кадастровым номером : 70:06:0101002:1436 :**

Система координат 70.2

Зона № 2

Обозначение характерных точек контура	Содержатся в Едином государственном реестре недвижимости			Определены в ходе выполнения комплексных кадастровых работ			Метод определения координат	Формулы, примененные для расчета средней квадратической погрешности определения координат характерных точек (Mt), м, с подставленными в такие формулы значениями и итоговые (вычисленные) значения Mt, м
	Координаты, м		Радиус, м	Координаты, м		Радиус, м		
	X	Y	R	X	Y	R		
1	2	3	4	5	6	7	8	9
н25710	-	-	-	640673.99	2429217.40	-	Метод спутниковых геодезических измерений (определений)	0.1
н25630	-	-	-	640681.89	2429218.00	-	Метод спутниковых геодезических измерений (определений)	0.1

**2. Сведения о характеристиках объекта недвижимости с кадастровым номером : 70:06:0101002:1436 :**

№ п/п	Наименование характеристики	Значение характеристики
1	2	3
1.	Вид объекта недвижимости	здание
2.	Ранее присвоенный государственный учетный номер (инвентарный) здания, сооружения, объекта незавершенного строительства	-
3.	Кадастровый номер земельного участка (земельных участков), в границах которого (которых) расположены здание, сооружение, объект незавершенного строительства	70:06:0101002:845
4.	Уникальный учетный номер кадастрового квартала, в границах которого расположены здание, сооружение, объект незавершенного строительства	70:06:0101002
5.	Адрес здания, сооружения, объекта незавершенного строительства	Российская Федерация, Томская область, район Каргасокский, село Каргасок, улица Тракторная, дом 22
5.1.	Сведения о местоположении здания, сооружения, объекта незавершенного строительства (при отсутствии адреса) в структурированном в соответствии с федеральной информационной адресной системой виде	-
5.2.	Дополнительные сведения о местоположении	-
6.	Иные сведения	-

**3. Пояснения к сведениям об объекте недвижимости с кадастровым номером 70:06:0101002:1436 :**

1.	-
----	---

## Описание местоположения зданий, сооружений, объектов незавершенного строительства на земельном участке

**1. Сведения о характерных точках контура объекта недвижимости с кадастровым номером : 70:06:0101002:1185 :**

Система координат 70.2

Зона № 2

Обозначение характерных точек контура	Содержатся в Едином государственном реестре недвижимости			Определены в ходе выполнения комплексных кадастровых работ			Метод определения координат	Формулы, примененные для расчета средней квадратической погрешности определения координат характерных точек (Mt), м, с подставленными в такие формулы значениями и итоговые (вычисленные) значения Mt, м
	Координаты, м		Радиус, м	Координаты, м		Радиус, м		
	X	Y	R	X	Y	R		
1	2	3	4	5	6	7	8	9
н25720	-	-	-	640677.44	2429180.60	-	Метод спутниковых геодезических измерений (определений)	0.1
н25730	-	-	-	640667.19	2429179.70	-	Метод спутниковых геодезических измерений (определений)	0.1
н25740	-	-	-	640668.25	2429162.08	-	Метод спутниковых геодезических измерений (определений)	0.1
н25750	-	-	-	640678.74	2429162.65	-	Метод спутниковых геодезических измерений (определений)	0.1
н25760	-	-	-	640678.79	2429162.50	-	Метод спутниковых геодезических измерений (определений)	0.1
н25720	-	-	-	640677.44	2429180.60	-	Метод спутниковых геодезических измерений (определений)	0.1

**2. Сведения о характеристиках объекта недвижимости с кадастровым номером : 70:06:0101002:1185 :**

№ п/п	Наименование характеристики	Значение характеристики
1	2	3
1.	Вид объекта недвижимости	здание
2.	Ранее присвоенный государственный учетный номер (инвентарный) здания, сооружения, объекта незавершенного строительства	-

**2. Сведения о характеристиках объекта недвижимости с кадастровым номером : 70:06:0101002:1185 :**

<b>№ п/п</b>	<b>Наименование характеристики</b>	<b>Значение характеристики</b>
<b>1</b>	<b>2</b>	<b>3</b>
3.	Кадастровый номер земельного участка (земельных участков), в границах которого (которых) расположены здание, сооружение, объект незавершенного строительства	70:06:0101002:41, 70:06:0101002:697
4.	Уникальный учетный номер кадастрового квартала, в границах которого расположены здание, сооружение, объект незавершенного строительства	70:06:0101002
5.	Адрес здания, сооружения, объекта незавершенного строительства	Российская Федерация, Томская область, район Каргасокский, село Каргасок, улица Тракторная, дом 24
5.1.	Сведения о местоположении здания, сооружения, объекта незавершенного строительства (при отсутствии адреса) в структурированном в соответствии с федеральной информационной адресной системой виде	-
5.2.	Дополнительные сведения о местоположении	-
6.	Иные сведения	-

**3. Пояснения к сведениям об объекте недвижимости с кадастровым номером 70:06:0101002:1185 :**

1.	-
----	---

## Описание местоположения зданий, сооружений, объектов незавершенного строительства на земельном участке

**1. Сведения о характерных точках контура объекта недвижимости с кадастровым номером : 70:06:0101002:1523 :**

Система координат 70.2

Зона № 2

Обозначение характерных точек контура	Содержатся в Едином государственном реестре недвижимости			Определены в ходе выполнения комплексных кадастровых работ			Метод определения координат	Формулы, примененные для расчета средней квадратической погрешности определения координат характерных точек (Mt), м, с подставленными в такие формулы значениями и итоговые (вычисленные) значения Mt, м
	Координаты, м		Радиус, м	Координаты, м		Радиус, м		
	X	Y	R	X	Y	R		
1	2	3	4	5	6	7	8	9
н25770	-	-	-	640680.89	2429136.85	-	Метод спутниковых геодезических измерений (определений)	0.1
н25780	-	-	-	640680.89	2429137.00	-	Метод спутниковых геодезических измерений (определений)	0.1
н25790	-	-	-	640678.44	2429145.45	-	Метод спутниковых геодезических измерений (определений)	0.1
н25800	-	-	-	640670.74	2429143.50	-	Метод спутниковых геодезических измерений (определений)	0.1
н25810	-	-	-	640673.09	2429135.10	-	Метод спутниковых геодезических измерений (определений)	0.1
н25770	-	-	-	640680.89	2429136.85	-	Метод спутниковых геодезических измерений (определений)	0.1

**2. Сведения о характеристиках объекта недвижимости с кадастровым номером : 70:06:0101002:1523 :**

№ п/п	Наименование характеристики	Значение характеристики
1	2	3
1.	Вид объекта недвижимости	здание
2.	Ранее присвоенный государственный учетный номер (инвентарный) здания, сооружения, объекта незавершенного строительства	-

**2. Сведения о характеристиках объекта недвижимости с кадастровым номером : 70:06:0101002:1523 :**

<b>№ п/п</b>	<b>Наименование характеристики</b>	<b>Значение характеристики</b>
<b>1</b>	<b>2</b>	<b>3</b>
3.	Кадастровый номер земельного участка (земельных участков), в границах которого (которых) расположены здание, сооружение, объект незавершенного строительства	70:06:0101002:699
4.	Уникальный учетный номер кадастрового квартала, в границах которого расположены здание, сооружение, объект незавершенного строительства	70:06:0101002
5.	Адрес здания, сооружения, объекта незавершенного строительства	Российская Федерация, Томская область, район Каргасокский, село Каргасок, улица Тракторная, дом 26
5.1.	Сведения о местоположении здания, сооружения, объекта незавершенного строительства (при отсутствии адреса) в структурированном в соответствии с федеральной информационной адресной системой виде	-
5.2.	Дополнительные сведения о местоположении	-
6.	Иные сведения	-

**3. Пояснения к сведениям об объекте недвижимости с кадастровым номером 70:06:0101002:1523 :**

1.	-
----	---

**Описание местоположения зданий, сооружений,  
объектов незавершенного строительства на земельном участке**

**1. Сведения о характерных точках контура объекта недвижимости  
с кадастровым номером : 70:06:0101002:1221 :**

Система координат 70.2

Зона № 2

Обозначение характерных точек контура	Содержатся в Едином государственном реестре недвижимости			Определены в ходе выполнения комплексных кадастровых работ			Метод опреде ления коор динат	Формулы, примененные для расчета средней квадратической погрешности определения координат характерных точек (Mt), м, с подставленными в такие формулы значениями и итоговые (вычисленные) значения Mt, м
	Координаты, м		Ради ус, м	Координаты, м		Ради ус, м		
	X	Y	R	X	Y	R		
<b>1</b>	<b>2</b>	<b>3</b>	<b>4</b>	<b>5</b>	<b>6</b>	<b>7</b>	<b>8</b>	<b>9</b>
h25820	-	-	-	640687.59	2429124.3 0	-	Метод спутниковых геодезически х измерений (определени й)	0.1
h25830	-	-	-	640676.69	2429121.7 5	-	Метод спутниковых геодезически х измерений (определени й)	0.1
h25840	-	-	-	640679.34	2429111.3 0	-	Метод спутниковых геодезически х измерений (определени й)	0.1
h25850	-	-	-	640690.19	2429114.0 5	-	Метод спутниковых геодезически х измерений (определени й)	0.1
h25820	-	-	-	640687.59	2429124.3 0	-	Метод спутниковых геодезически х измерений (определени й)	0.1

**2. Сведения о характеристиках объекта недвижимости  
с кадастровым номером : 70:06:0101002:1221 :**

№ п/п	Наименование характеристики	Значение характеристики
1	2	3
1.	Вид объекта недвижимости	здание
2.	Ранее присвоенный государственный учетный номер (инвентарный) здания, сооружения, объекта незавершенного строительства	-
3.	Кадастровый номер земельного участка (земельных участков), в границах которого (которых) расположены здание, сооружение, объект незавершенного строительства	70:06:0101002:2635

**2. Сведения о характеристиках объекта недвижимости с кадастровым номером : 70:06:0101002:1221 :**

№ п/п	Наименование характеристики	Значение характеристики
1	2	3
4.	Уникальный учетный номер кадастрового квартала, в границах которого расположены здание, сооружение, объект незавершенного строительства	70:06:0101002
5.	Адрес здания, сооружения, объекта незавершенного строительства	Российская Федерация, Томская область, район Каргасокский, село Каргасок, улица Тракторная, дом 28
5.1.	Сведения о местоположении здания, сооружения, объекта незавершенного строительства (при отсутствии адреса) в структурированном в соответствии с федеральной информационной адресной системой виде	-
5.2.	Дополнительные сведения о местоположении	-
6.	Иные сведения	-

**3. Пояснения к сведениям об объекте недвижимости с кадастровым номером 70:06:0101002:1221 :**

1.	-
----	---



**Описание местоположения зданий, сооружений,  
объектов незавершенного строительства на земельном участке**

**1. Сведения о характерных точках контура объекта недвижимости  
с кадастровым номером : 70:06:0101002:1049 :**

Система координат 70.2

Зона № 2

Обозначение характерных точек контура	Содержатся в Едином государственном реестре недвижимости			Определены в ходе выполнения комплексных кадастровых работ			Метод опреде ления коор динат	Формулы, примененные для расчета средней квадратической погрешности определения координат характерных точек (Mt), м, с подставленными в такие формулы значениями и итоговые (вычисленные) значения Mt, м
	Координаты, м		Ради ус, м	Координаты, м		Ради ус, м		
	X	Y	R	X	Y	R		
1	2	3	4	5	6	7	8	9
н2586О	-	-	-	640707.94	2429073.8 5	-	Метод спутниковых геодезически х измерений (определени й)	0.1
н2587О	-	-	-	640690.19	2429067.0 0	-	Метод спутниковых геодезически х измерений (определени й)	0.1
н2588О	-	-	-	640693.64	2429058.5 0	-	Метод спутниковых геодезически х измерений (определени й)	0.1
н2589О	-	-	-	640701.22	2429061.6 0	-	Метод спутниковых геодезически х измерений (определени й)	0.1
н2590О	-	-	-	640700.29	2429063.5 0	-	Метод спутниковых геодезически х измерений (определени й)	0.1
н2591О	-	-	-	640710.79	2429067.8 5	-	Метод спутниковых геодезически х измерений (определени й)	0.1
н2586О	-	-	-	640707.94	2429073.8 5	-	Метод спутниковых геодезически х измерений (определени й)	0.1

**2. Сведения о характеристиках объекта недвижимости с кадастровым номером : 70:06:0101002:1049 :**

№ п/п	Наименование характеристики	Значение характеристики
1	2	3
1.	Вид объекта недвижимости	здание
2.	Ранее присвоенный государственный учетный номер (инвентарный) здания, сооружения, объекта незавершенного строительства	-
3.	Кадастровый номер земельного участка (земельных участков), в границах которого (которых) расположены здание, сооружение, объект незавершенного строительства	-
4.	Уникальный учетный номер кадастрового квартала, в границах которого расположены здание, сооружение, объект незавершенного строительства	70:06:0101002
5.	Адрес здания, сооружения, объекта незавершенного строительства	Российская Федерация, 636700, Томская область, район Каргасокский, село Каргасок, улица Советская, дом 30
5.1.	Сведения о местоположении здания, сооружения, объекта незавершенного строительства (при отсутствии адреса) в структурированном в соответствии с федеральной информационной адресной системой виде	-
5.2.	Дополнительные сведения о местоположении	-
6.	Иные сведения	-

**3. Пояснения к сведениям об объекте недвижимости с кадастровым номером 70:06:0101002:1049 :**

1.	-
----	---

## Описание местоположения зданий, сооружений, объектов незавершенного строительства на земельном участке

**1. Сведения о характерных точках контура объекта недвижимости  
с кадастровым номером : 70:06:0101002:1052 :**

Система координат 70.2

Зона № 2

Обозначение характерных точек контура	Содержатся в Едином государственном реестре недвижимости			Определены в ходе выполнения комплексных кадастровых работ			Метод опреде ления коор динат	Формулы, примененные для расчета средней квадратической погрешности определения координат характерных точек (Mt), м, с подставленными в такие формулы значениями и итоговые (вычисленные) значения Mt, м
	Координаты, м		Ради ус, м	Координаты, м		Ради ус, м		
	X	Y	R	X	Y	R		
1	2	3	4	5	6	7	8	9
h25920	-	-	-	640718.49	2429041.1 0	-	Метод спутниковых геодезически х измерений (определени й)	0.1
h25930	-	-	-	640715.81	2429048.2 4	-	Метод спутниковых геодезически х измерений (определени й)	0.1
h25940	-	-	-	640706.51	2429044.8 8	-	Метод спутниковых геодезически х измерений (определени й)	0.1
h25950	-	-	-	640708.94	2429037.8 5	-	Метод спутниковых геодезически х измерений (определени й)	0.1
h25920	-	-	-	640718.49	2429041.1 0	-	Метод спутниковых геодезически х измерений (определени й)	0.1

**2. Сведения о характеристиках объекта недвижимости  
с кадастровым номером : 70:06:0101002:1052 :**

№ п/п	Наименование характеристики	Значение характеристики
1	2	3
1.	Вид объекта недвижимости	здание
2.	Ранее присвоенный государственный учетный номер (инвентарный) здания, сооружения, объекта незавершенного строительства	-
3.	Кадастровый номер земельного участка (земельных участков), в границах которого (которых) расположены здание, сооружение, объект незавершенного строительства	70:06:0101002:3263

**2. Сведения о характеристиках объекта недвижимости с кадастровым номером : 70:06:0101002:1052 :**

№ п/п	Наименование характеристики	Значение характеристики
1	2	3
4.	Уникальный учетный номер кадастрового квартала, в границах которого расположены здание, сооружение, объект незавершенного строительства	70:06:0101002
5.	Адрес здания, сооружения, объекта незавершенного строительства	Российская Федерация, Томская область, район Каргасокский, село Каргасок, улица Тракторная, дом 32
5.1.	Сведения о местоположении здания, сооружения, объекта незавершенного строительства (при отсутствии адреса) в структурированном в соответствии с федеральной информационной адресной системой виде	-
5.2.	Дополнительные сведения о местоположении	-
6.	Иные сведения	-

**3. Пояснения к сведениям об объекте недвижимости с кадастровым номером 70:06:0101002:1052 :**

1.	-

**Описание местоположения зданий, сооружений,  
объектов незавершенного строительства на земельном участке**

**1. Сведения о характерных точках контура объекта недвижимости  
с кадастровым номером : 70:06:0101002:1053 :**

Система координат 70.2

Зона № 2

Обозначение характерных точек контура	Содержатся в Едином государственном реестре недвижимости			Определены в ходе выполнения комплексных кадастровых работ			Метод опреде ления коор динат	Формулы, примененные для расчета средней квадратической погрешности определения координат характерных точек (Mt), м, с подставленными в такие формулы значениями и итоговые (вычисленные) значения Mt, м
	Координаты, м		Ради ус, м	Координаты, м		Ради ус, м		
	X	Y	R	X	Y	R		
1	2	3	4	5	6	7	8	9
н2596О	-	-	-	640726.18	2429015.4 9	-	Метод спутниковых геодезически х измерений (определени й)	0.1
н2597О	-	-	-	640727.78	2429016.0 9	-	Метод спутниковых геодезически х измерений (определени й)	0.1
н2598О	-	-	-	640726.23	2429020.1 9	-	Метод спутниковых геодезически х измерений (определени й)	0.1
н2599О	-	-	-	640717.48	2429017.0 4	-	Метод спутниковых геодезически х измерений (определени й)	0.1
н2600О	-	-	-	640719.68	2429010.5 4	-	Метод спутниковых геодезически х измерений (определени й)	0.1
н2601О	-	-	-	640727.03	2429013.2 4	-	Метод спутниковых геодезически х измерений (определени й)	0.1
н2602О	-	-	-	640727.03	2429013.2 9	-	Метод спутниковых геодезически х измерений (определени й)	0.1
н2596О	-	-	-	640726.18	2429015.4 9	-	Метод спутниковых геодезически х измерений (определени й)	0.1

**2. Сведения о характеристиках объекта недвижимости с кадастровым номером : 70:06:0101002:1053 :**

<b>№ п/п</b>	<b>Наименование характеристики</b>	<b>Значение характеристики</b>
<b>1</b>	<b>2</b>	<b>3</b>
1.	Вид объекта недвижимости	здание
2.	Ранее присвоенный государственный учетный номер (инвентарный) здания, сооружения, объекта незавершенного строительства	-
3.	Кадастровый номер земельного участка (земельных участков), в границах которого (которых) расположены здание, сооружение, объект незавершенного строительства	70:06:0101002:2980
4.	Уникальный учетный номер кадастрового квартала, в границах которого расположены здание, сооружение, объект незавершенного строительства	70:06:0101002
5.	Адрес здания, сооружения, объекта незавершенного строительства	Российская Федерация, Томская область, район Каргасокский, село Каргасок, улица Тракторная, дом 34
5.1.	Сведения о местоположении здания, сооружения, объекта незавершенного строительства (при отсутствии адреса) в структурированном в соответствии с федеральной информационной адресной системой виде	-
5.2.	Дополнительные сведения о местоположении	-
6.	Иные сведения	-

**3. Пояснения к сведениям об объекте недвижимости с кадастровым номером 70:06:0101002:1053 :**

1.	-
----	---

**Описание местоположения зданий, сооружений,  
объектов незавершенного строительства на земельном участке**

**1. Сведения о характерных точках контура объекта недвижимости  
с кадастровым номером : 70:06:0101002:1069 :**

Система координат 70.2

Зона № 2

Обозначение характерных точек контура	Содержатся в Едином государственном реестре недвижимости			Определены в ходе выполнения комплексных кадастровых работ			Метод опреде ления коор динат	Формулы, примененные для расчета средней квадратической погрешности определения координат характерных точек (Mt), м, с подставленными в такие формулы значениями и итоговые (вычисленные) значения Mt, м
	Координаты, м		Ради ус, м	Координаты, м		Ради ус, м		
	X	Y	R	X	Y	R		
<b>1</b>	<b>2</b>	<b>3</b>	<b>4</b>	<b>5</b>	<b>6</b>	<b>7</b>	<b>8</b>	<b>9</b>
h2603O	-	-	-	640736.23	2428985.8 4	-	Метод спутниковых геодезически х измерений (определени й)	0.1
h2604O	-	-	-	640728.98	2428983.0 9	-	Метод спутниковых геодезически х измерений (определени й)	0.1
h2605O	-	-	-	640736.88	2428961.2 9	-	Метод спутниковых геодезически х измерений (определени й)	0.1
h2606O	-	-	-	640744.48	2428963.8 9	-	Метод спутниковых геодезически х измерений (определени й)	0.1
h2603O	-	-	-	640736.23	2428985.8 4	-	Метод спутниковых геодезически х измерений (определени й)	0.1

**2. Сведения о характеристиках объекта недвижимости  
с кадастровым номером : 70:06:0101002:1069 :**

№ п/п	Наименование характеристики	Значение характеристики
<b>1</b>	<b>2</b>	<b>3</b>
1.	Вид объекта недвижимости	здание
2.	Ранее присвоенный государственный учетный номер (инвентарный) здания, сооружения, объекта незавершенного строительства	-
3.	Кадастровый номер земельного участка (земельных участков), в границах которого (которых) расположены здание, сооружение, объект незавершенного строительства	70:06:0101002:25, 70:06:0101002:707

**2. Сведения о характеристиках объекта недвижимости с кадастровым номером : 70:06:0101002:1069 :**

<b>№ п/п</b>	<b>Наименование характеристики</b>	<b>Значение характеристики</b>
<b>1</b>	<b>2</b>	<b>3</b>
4.	Уникальный учетный номер кадастрового квартала, в границах которого расположены здание, сооружение, объект незавершенного строительства	70:06:0101002
5.	Адрес здания, сооружения, объекта незавершенного строительства	Российская Федерация, Томская область, район Каргасокский, село Каргасок, улица Тракторная, дом 36
5.1.	Сведения о местоположении здания, сооружения, объекта незавершенного строительства (при отсутствии адреса) в структурированном в соответствии с федеральной информационной адресной системой виде	-
5.2.	Дополнительные сведения о местоположении	-
6.	Иные сведения	-

**3. Пояснения к сведениям об объекте недвижимости с кадастровым номером 70:06:0101002:1069 :**

1.	-
----	---



**Описание местоположения зданий, сооружений,  
объектов незавершенного строительства на земельном участке**

**1. Сведения о характерных точках контура объекта недвижимости  
с кадастровым номером : 70:06:0101002:1222 :**

Система координат 70.2

Зона № 2

Обозначение характерных точек контура	Содержатся в Едином государственном реестре недвижимости			Определены в ходе выполнения комплексных кадастровых работ			Метод опреде ления коор динат	Формулы, примененные для расчета средней квадратической погрешности определения координат характерных точек (Mt), м, с подставленными в такие формулы значениями и итоговые (вычисленные) значения Mt, м
	Координаты, м		Ради ус, м	Координаты, м		Ради ус, м		
	X	Y	R	X	Y	R		
1	2	3	4	5	6	7	8	9
h2607O	-	-	-	640756.58	2428943.2 9	-	Метод спутниковых геодезически х измерений (определени й)	0.1
h2608O	-	-	-	640753.03	2428951.6 4	-	Метод спутниковых геодезически х измерений (определени й)	0.1
h234O	-	-	-	640741.51	2428947.1 0	-	Метод спутниковых геодезически х измерений (определени й)	0.1
h2609O	-	-	-	640745.17	2428938.6 6	-	Метод спутниковых геодезически х измерений (определени й)	0.1
h2607O	-	-	-	640756.58	2428943.2 9	-	Метод спутниковых геодезически х измерений (определени й)	0.1

**2. Сведения о характеристиках объекта недвижимости  
с кадастровым номером : 70:06:0101002:1222 :**

№ п/п	Наименование характеристики	Значение характеристики
1	2	3
1.	Вид объекта недвижимости	здание
2.	Ранее присвоенный государственный учетный номер (инвентарный) здания, сооружения, объекта незавершенного строительства	-
3.	Кадастровый номер земельного участка (земельных участков), в границах которого (которых) расположены здание, сооружение, объект незавершенного строительства	70:06:0101002:710

**2. Сведения о характеристиках объекта недвижимости с кадастровым номером : 70:06:0101002:1222 :**

№ п/п	Наименование характеристики	Значение характеристики
1	2	3
4.	Уникальный учетный номер кадастрового квартала, в границах которого расположены здание, сооружение, объект незавершенного строительства	70:06:0101002
5.	Адрес здания, сооружения, объекта незавершенного строительства	Российская Федерация, Томская область, район Каргасокский, село Каргасок, улица Тракторная, дом 38
5.1.	Сведения о местоположении здания, сооружения, объекта незавершенного строительства (при отсутствии адреса) в структурированном в соответствии с федеральной информационной адресной системой виде	-
5.2.	Дополнительные сведения о местоположении	-
6.	Иные сведения	-

**3. Пояснения к сведениям об объекте недвижимости с кадастровым номером 70:06:0101002:1222 :**

1.	-
----	---

## Описание местоположения зданий, сооружений, объектов незавершенного строительства на земельном участке

**1. Сведения о характерных точках контура объекта недвижимости  
с кадастровым номером : 70:06:0101002:1067 :**

Система координат 70.2

Зона № 2

Обозначение характерных точек контура	Содержатся в Едином государственном реестре недвижимости			Определены в ходе выполнения комплексных кадастровых работ			Метод опреде ления коор динат	Формулы, примененные для расчета средней квадратической погрешности определения координат характерных точек (Mt), м, с подставленными в такие формулы значениями и итоговые (вычисленные) значения Mt, м
	Координаты, м		Ради ус, м	Координаты, м		Ради ус, м		
	X	Y	R	X	Y	R		
<b>1</b>	<b>2</b>	<b>3</b>	<b>4</b>	<b>5</b>	<b>6</b>	<b>7</b>	<b>8</b>	<b>9</b>
н26100	-	-	-	640757.15	2428912.6 3	-	Метод спутниковых геодезически х измерений (определени й)	0.1
н26110	-	-	-	640765.43	2428916.0 4	-	Метод спутниковых геодезически х измерений (определени й)	0.1
н26120	-	-	-	640762.78	2428922.2 4	-	Метод спутниковых геодезически х измерений (определени й)	0.1
н26130	-	-	-	640755.23	2428919.1 9	-	Метод спутниковых геодезически х измерений (определени й)	0.1
н26140	-	-	-	640754.93	2428919.1 4	-	Метод спутниковых геодезически х измерений (определени й)	0.1
н26100	-	-	-	640757.15	2428912.6 3	-	Метод спутниковых геодезически х измерений (определени й)	0.1

**2. Сведения о характеристиках объекта недвижимости  
с кадастровым номером : 70:06:0101002:1067 :**

№ п/п	Наименование характеристики	Значение характеристики
<b>1</b>	<b>2</b>	<b>3</b>
1.	Вид объекта недвижимости	здание
2.	Ранее присвоенный государственный учетный номер (инвентарный) здания, сооружения, объекта незавершенного строительства	-

**2. Сведения о характеристиках объекта недвижимости с кадастровым номером : 70:06:0101002:1067 :**

№ п/п	Наименование характеристики	Значение характеристики
1	2	3
3.	Кадастровый номер земельного участка (земельных участков), в границах которого (которых) расположены здание, сооружение, объект незавершенного строительства	70:06:0101002:126
4.	Уникальный учетный номер кадастрового квартала, в границах которого расположены здание, сооружение, объект незавершенного строительства	70:06:0101002
5.	Адрес здания, сооружения, объекта незавершенного строительства	Российская Федерация, Томская область, район Каргасокский, село Каргасок, улица Тракторная, дом 40
5.1.	Сведения о местоположении здания, сооружения, объекта незавершенного строительства (при отсутствии адреса) в структурированном в соответствии с федеральной информационной адресной системой виде	-
5.2.	Дополнительные сведения о местоположении	-
6.	Иные сведения	-

**3. Пояснения к сведениям об объекте недвижимости с кадастровым номером 70:06:0101002:1067 :**

1.	-
----	---

## Описание местоположения зданий, сооружений, объектов незавершенного строительства на земельном участке

**1. Сведения о характерных точках контура объекта недвижимости с кадастровым номером : 70:06:0101002:1068 :**

Система координат 70.2

Зона № 2

Обозначение характерных точек контура	Содержатся в Едином государственном реестре недвижимости			Определены в ходе выполнения комплексных кадастровых работ			Метод определения координат	Формулы, примененные для расчета средней квадратической погрешности определения координат характерных точек (Mt), м, с подставленными в такие формулы значениями и итоговые (вычисленные) значения Mt, м
	Координаты, м		Радиус, м	Координаты, м		Радиус, м		
	X	Y	R	X	Y	R		
1	2	3	4	5	6	7	8	9
н241О	-	-	-	640773.91	2428897.64	-	Метод спутниковых геодезических измерений (определений)	0.1
н2615О	-	-	-	640771.18	2428904.69	-	Метод спутниковых геодезических измерений (определений)	0.1
н2616О	-	-	-	640761.53	2428900.49	-	Метод спутниковых геодезических измерений (определений)	0.1
н2617О	-	-	-	640763.93	2428894.04	-	Метод спутниковых геодезических измерений (определений)	0.1
н2618О	-	-	-	640763.93	2428893.94	-	Метод спутниковых геодезических измерений (определений)	0.1
н241О	-	-	-	640773.91	2428897.64	-	Метод спутниковых геодезических измерений (определений)	0.1

**2. Сведения о характеристиках объекта недвижимости с кадастровым номером : 70:06:0101002:1068 :**

№ п/п	Наименование характеристики	Значение характеристики
1	2	3
1.	Вид объекта недвижимости	здание
2.	Ранее присвоенный государственный учетный номер (инвентарный) здания, сооружения, объекта незавершенного строительства	-

**2. Сведения о характеристиках объекта недвижимости с кадастровым номером : 70:06:0101002:1068 :**

<b>№ п/п</b>	<b>Наименование характеристики</b>	<b>Значение характеристики</b>
<b>1</b>	<b>2</b>	<b>3</b>
3.	Кадастровый номер земельного участка (земельных участков), в границах которого (которых) расположены здание, сооружение, объект незавершенного строительства	70:06:0101002:712
4.	Уникальный учетный номер кадастрового квартала, в границах которого расположены здание, сооружение, объект незавершенного строительства	70:06:0101002
5.	Адрес здания, сооружения, объекта незавершенного строительства	Российская Федерация, Томская область, район Каргасокский, село Каргасок, улица Тракторная, дом 42
5.1.	Сведения о местоположении здания, сооружения, объекта незавершенного строительства (при отсутствии адреса) в структурированном в соответствии с федеральной информационной адресной системой виде	-
5.2.	Дополнительные сведения о местоположении	-
6.	Иные сведения	-

**3. Пояснения к сведениям об объекте недвижимости с кадастровым номером 70:06:0101002:1068 :**

1.	-
----	---

## Описание местоположения зданий, сооружений, объектов незавершенного строительства на земельном участке

**1. Сведения о характерных точках контура объекта недвижимости  
с кадастровым номером : 70:06:0101002:1195 :**

Система координат 70.2

Зона № 2

Обозначение характерных точек контура	Содержатся в Едином государственном реестре недвижимости			Определены в ходе выполнения комплексных кадастровых работ			Метод опреде ления коор динат	Формулы, примененные для расчета средней квадратической погрешности определения координат характерных точек (Mt), м, с подставленными в такие формулы значениями и итоговые (вычисленные) значения Mt, м
	Координаты, м		Ради ус, м	Координаты, м		Ради ус, м		
	X	Y	R	X	Y	R		
1	2	3	4	5	6	7	8	9
h26190	-	-	-	640772.28	2428871.8 4	-	Метод спутниковых геодезически х измерений (определени й)	0.1
h26200	-	-	-	640780.63	2428875.0 4	-	Метод спутниковых геодезически х измерений (определени й)	0.1
h26210	-	-	-	640776.18	2428886.3 4	-	Метод спутниковых геодезически х измерений (определени й)	0.1
h26220	-	-	-	640767.78	2428883.2 9	-	Метод спутниковых геодезически х измерений (определени й)	0.1
h26190	-	-	-	640772.28	2428871.8 4	-	Метод спутниковых геодезически х измерений (определени й)	0.1

**2. Сведения о характеристиках объекта недвижимости  
с кадастровым номером : 70:06:0101002:1195 :**

№ п/п	Наименование характеристики	Значение характеристики
1	2	3
1.	Вид объекта недвижимости	здание
2.	Ранее присвоенный государственный учетный номер (инвентарный) здания, сооружения, объекта незавершенного строительства	-
3.	Кадастровый номер земельного участка (земельных участков), в границах которого (которых) расположены здание, сооружение, объект незавершенного строительства	70:06:0101002:714

**2. Сведения о характеристиках объекта недвижимости с кадастровым номером : 70:06:0101002:1195 :**

<b>№ п/п</b>	<b>Наименование характеристики</b>	<b>Значение характеристики</b>
<b>1</b>	<b>2</b>	<b>3</b>
4.	Уникальный учетный номер кадастрового квартала, в границах которого расположены здание, сооружение, объект незавершенного строительства	70:06:0101002
5.	Адрес здания, сооружения, объекта незавершенного строительства	Российская Федерация, Томская область, район Каргасокский, село Каргасок, улица Тракторная, дом 44
5.1.	Сведения о местоположении здания, сооружения, объекта незавершенного строительства (при отсутствии адреса) в структурированном в соответствии с федеральной информационной адресной системой виде	-
5.2.	Дополнительные сведения о местоположении	-
6.	Иные сведения	-

**3. Пояснения к сведениям об объекте недвижимости с кадастровым номером 70:06:0101002:1195 :**

1.	-
----	---



**Описание местоположения зданий, сооружений,  
объектов незавершенного строительства на земельном участке**

**1. Сведения о характерных точках контура объекта недвижимости  
с кадастровым номером : 70:06:0101002:1196 :**

Система координат 70.2

Зона № 2

Обозначение характерных точек контура	Содержатся в Едином государственном реестре недвижимости			Определены в ходе выполнения комплексных кадастровых работ			Метод опреде ления коор динат	Формулы, примененные для расчета средней квадратической погрешности определения координат характерных точек (Mt), м, с подставленными в такие формулы значениями и итоговые (вычисленные) значения Mt, м
	Координаты, м		Ради ус, м	Координаты, м		Ради ус, м		
	X	Y	R	X	Y	R		
<b>1</b>	<b>2</b>	<b>3</b>	<b>4</b>	<b>5</b>	<b>6</b>	<b>7</b>	<b>8</b>	<b>9</b>
h2623O	-	-	-	640789.73	2428854.5 9	-	Метод спутниковых геодезически х измерений (определени й)	0.1
h2624O	-	-	-	640786.63	2428861.3 9	-	Метод спутниковых геодезически х измерений (определени й)	0.1
h2625O	-	-	-	640777.27	2428857.7 8	-	Метод спутниковых геодезически х измерений (определени й)	0.1
h2626O	-	-	-	640780.01	2428850.9 5	-	Метод спутниковых геодезически х измерений (определени й)	0.1
h2623O	-	-	-	640789.73	2428854.5 9	-	Метод спутниковых геодезически х измерений (определени й)	0.1

**2. Сведения о характеристиках объекта недвижимости  
с кадастровым номером : 70:06:0101002:1196 :**

№ п/п	Наименование характеристики	Значение характеристики
<b>1</b>	<b>2</b>	<b>3</b>
1.	Вид объекта недвижимости	здание
2.	Ранее присвоенный государственный учетный номер (инвентарный) здания, сооружения, объекта незавершенного строительства	-
3.	Кадастровый номер земельного участка (земельных участков), в границах которого (которых) расположены здание, сооружение, объект незавершенного строительства	70:06:0101002:28

**2. Сведения о характеристиках объекта недвижимости с кадастровым номером : 70:06:0101002:1196 :**

№ п/п	Наименование характеристики	Значение характеристики
1	2	3
4.	Уникальный учетный номер кадастрового квартала, в границах которого расположены здание, сооружение, объект незавершенного строительства	70:06:0101002
5.	Адрес здания, сооружения, объекта незавершенного строительства	Российская Федерация, Томская область, район Каргасокский, село Каргасок, улица Тракторная, дом 46
5.1.	Сведения о местоположении здания, сооружения, объекта незавершенного строительства (при отсутствии адреса) в структурированном в соответствии с федеральной информационной адресной системой виде	-
5.2.	Дополнительные сведения о местоположении	-
6.	Иные сведения	-

**3. Пояснения к сведениям об объекте недвижимости с кадастровым номером 70:06:0101002:1196 :**

1.	-
----	---

## Описание местоположения зданий, сооружений, объектов незавершенного строительства на земельном участке

**1. Сведения о характерных точках контура объекта недвижимости с кадастровым номером : 70:06:0101002:1059 :**

Система координат 70.2

Зона № 2

Обозначение характерных точек контура	Содержатся в Едином государственном реестре недвижимости			Определены в ходе выполнения комплексных кадастровых работ			Метод определения координат	Формулы, примененные для расчета средней квадратической погрешности определения координат характерных точек (Mt), м, с подставленными в такие формулы значениями и итоговые (вычисленные) значения Mt, м
	Координаты, м		Радиус, м	Координаты, м		Радиус, м		
	X	Y	R	X	Y	R		
1	2	3	4	5	6	7	8	9
н26270	-	-	-	640796.08	2428842.09	-	Метод спутниковых геодезических измерений (определений)	0.1
н26280	-	-	-	640786.43	2428837.89	-	Метод спутниковых геодезических измерений (определений)	0.1
н26290	-	-	-	640792.63	2428823.09	-	Метод спутниковых геодезических измерений (определений)	0.1
н26300	-	-	-	640802.28	2428827.19	-	Метод спутниковых геодезических измерений (определений)	0.1
н26310	-	-	-	640802.33	2428827.24	-	Метод спутниковых геодезических измерений (определений)	0.1
н26270	-	-	-	640796.08	2428842.09	-	Метод спутниковых геодезических измерений (определений)	0.1

**2. Сведения о характеристиках объекта недвижимости с кадастровым номером : 70:06:0101002:1059 :**

№ п/п	Наименование характеристики	Значение характеристики
1	2	3
1.	Вид объекта недвижимости	здание
2.	Ранее присвоенный государственный учетный номер (инвентарный) здания, сооружения, объекта незавершенного строительства	-

**2. Сведения о характеристиках объекта недвижимости с кадастровым номером : 70:06:0101002:1059 :**

<b>№ п/п</b>	<b>Наименование характеристики</b>	<b>Значение характеристики</b>
<b>1</b>	<b>2</b>	<b>3</b>
3.	Кадастровый номер земельного участка (земельных участков), в границах которого (которых) расположены здание, сооружение, объект незавершенного строительства	70:06:0101002:717, 70:06:0101002:719
4.	Уникальный учетный номер кадастрового квартала, в границах которого расположены здание, сооружение, объект незавершенного строительства	70:06:0101002
5.	Адрес здания, сооружения, объекта незавершенного строительства	Российская Федерация, Томская область, район Каргасокский, село Каргасок, улица Тракторная, дом 48
5.1.	Сведения о местоположении здания, сооружения, объекта незавершенного строительства (при отсутствии адреса) в структурированном в соответствии с федеральной информационной адресной системой виде	-
5.2.	Дополнительные сведения о местоположении	-
6.	Иные сведения	-

**3. Пояснения к сведениям об объекте недвижимости с кадастровым номером 70:06:0101002:1059 :**

1.	-
----	---

## Описание местоположения зданий, сооружений, объектов незавершенного строительства на земельном участке

**1. Сведения о характерных точках контура объекта недвижимости  
с кадастровым номером : 70:06:0101002:1264 :**

Система координат 70.2

Зона № 2

Обозначение характерных точек контура	Содержатся в Едином государственном реестре недвижимости			Определены в ходе выполнения комплексных кадастровых работ			Метод опреде ления коор динат	Формулы, примененные для расчета средней квадратической погрешности определения координат характерных точек (Mt), м, с подставленными в такие формулы значениями и итоговые (вычисленные) значения Mt, м
	Координаты, м		Ради ус, м	Координаты, м		Ради ус, м		
	X	Y	R	X	Y	R		
<b>1</b>	<b>2</b>	<b>3</b>	<b>4</b>	<b>5</b>	<b>6</b>	<b>7</b>	<b>8</b>	<b>9</b>
н26320	-	-	-	640810.53	2428804.5 9	-	Метод спутниковых геодезически х измерений (определени й)	0.1
н26330	-	-	-	640810.48	2428804.7 4	-	Метод спутниковых геодезически х измерений (определени й)	0.1
н26340	-	-	-	640807.78	2428812.1 9	-	Метод спутниковых геодезически х измерений (определени й)	0.1
н26350	-	-	-	640799.18	2428808.8 9	-	Метод спутниковых геодезически х измерений (определени й)	0.1
н26360	-	-	-	640801.78	2428801.0 9	-	Метод спутниковых геодезически х измерений (определени й)	0.1
н26320	-	-	-	640810.53	2428804.5 9	-	Метод спутниковых геодезически х измерений (определени й)	0.1

**2. Сведения о характеристиках объекта недвижимости  
с кадастровым номером : 70:06:0101002:1264 :**

№ п/п	Наименование характеристики	Значение характеристики
<b>1</b>	<b>2</b>	<b>3</b>
1.	Вид объекта недвижимости	здание
2.	Ранее присвоенный государственный учетный номер (инвентарный) здания, сооружения, объекта незавершенного строительства	-

**2. Сведения о характеристиках объекта недвижимости с кадастровым номером : 70:06:0101002:1264 :**

<b>№ п/п</b>	<b>Наименование характеристики</b>	<b>Значение характеристики</b>
<b>1</b>	<b>2</b>	<b>3</b>
3.	Кадастровый номер земельного участка (земельных участков), в границах которого (которых) расположены здание, сооружение, объект незавершенного строительства	70:06:0101002:720
4.	Уникальный учетный номер кадастрового квартала, в границах которого расположены здание, сооружение, объект незавершенного строительства	70:06:0101002
5.	Адрес здания, сооружения, объекта незавершенного строительства	Российская Федерация, Томская область, район Каргасокский, село Каргасок, улица Тракторная, дом 50
5.1.	Сведения о местоположении здания, сооружения, объекта незавершенного строительства (при отсутствии адреса) в структурированном в соответствии с федеральной информационной адресной системой виде	-
5.2.	Дополнительные сведения о местоположении	-
6.	Иные сведения	-

**3. Пояснения к сведениям об объекте недвижимости с кадастровым номером 70:06:0101002:1264 :**

1.	-
----	---

## Описание местоположения зданий, сооружений, объектов незавершенного строительства на земельном участке

**1. Сведения о характерных точках контура объекта недвижимости  
с кадастровым номером : 70:06:0101002:3347 :**

Система координат 70.2

Зона № 2

Обозначение характерных точек контура	Содержатся в Едином государственном реестре недвижимости			Определены в ходе выполнения комплексных кадастровых работ			Метод опреде ления коор динат	Формулы, примененные для расчета средней квадратической погрешности определения координат характерных точек (Mt), м, с подставленными в такие формулы значениями и итоговые (вычисленные) значения Mt, м
	Координаты, м		Ради ус, м	Координаты, м		Ради ус, м		
	X	Y	R	X	Y	R		
1	2	3	4	5	6	7	8	9
н26370	-	-	-	640821.73	2428773.3 9	-	Метод спутниковых геодезически х измерений (определени й)	0.1
н26380	-	-	-	640818.83	2428781.0 4	-	Метод спутниковых геодезически х измерений (определени й)	0.1
н26390	-	-	-	640810.28	2428777.7 9	-	Метод спутниковых геодезически х измерений (определени й)	0.1
н26400	-	-	-	640813.23	2428769.9 9	-	Метод спутниковых геодезически х измерений (определени й)	0.1
н26370	-	-	-	640821.73	2428773.3 9	-	Метод спутниковых геодезически х измерений (определени й)	0.1

**2. Сведения о характеристиках объекта недвижимости  
с кадастровым номером : 70:06:0101002:3347 :**

№ п/п	Наименование характеристики	Значение характеристики
1	2	3
1.	Вид объекта недвижимости	здание
2.	Ранее присвоенный государственный учетный номер (инвентарный) здания, сооружения, объекта незавершенного строительства	-
3.	Кадастровый номер земельного участка (земельных участков), в границах которого (которых) расположены здание, сооружение, объект незавершенного строительства	70:06:0101002:722

**2. Сведения о характеристиках объекта недвижимости с кадастровым номером : 70:06:0101002:3347 :**

№ п/п	Наименование характеристики	Значение характеристики
1	2	3
4.	Уникальный учетный номер кадастрового квартала, в границах которого расположены здание, сооружение, объект незавершенного строительства	70:06:0101002
5.	Адрес здания, сооружения, объекта незавершенного строительства	Российская Федерация, 636700, Томская область, район Каргасокский, село Каргасок, улица Тракторная, дом 52
5.1.	Сведения о местоположении здания, сооружения, объекта незавершенного строительства (при отсутствии адреса) в структурированном в соответствии с федеральной информационной адресной системой виде	-
5.2.	Дополнительные сведения о местоположении	-
6.	Иные сведения	-

**3. Пояснения к сведениям об объекте недвижимости с кадастровым номером 70:06:0101002:3347 :**

1.	-



**Описание местоположения зданий, сооружений,  
объектов незавершенного строительства на земельном участке**

**1. Сведения о характерных точках контура объекта недвижимости  
с кадастровым номером : 70:06:0101002:1631 :**

Система координат 70.2

Зона № 2

Обозначение характерных точек контура	Содержатся в Едином государственном реестре недвижимости			Определены в ходе выполнения комплексных кадастровых работ			Метод опреде ления коор динат	Формулы, примененные для расчета средней квадратической погрешности определения координат характерных точек (Mt), м, с подставленными в такие формулы значениями и итоговые (вычисленные) значения Mt, м
	Координаты, м		Ради ус, м	Координаты, м		Ради ус, м		
	X	Y	R	X	Y	R		
<b>1</b>	<b>2</b>	<b>3</b>	<b>4</b>	<b>5</b>	<b>6</b>	<b>7</b>	<b>8</b>	<b>9</b>
h2641O	-	-	-	640866.48	2428568.4 9	-	Метод спутниковых геодезически х измерений (определени й)	0.1
h2642O	-	-	-	640858.93	2428565.2 4	-	Метод спутниковых геодезически х измерений (определени й)	0.1
h2643O	-	-	-	640862.88	2428555.5 4	-	Метод спутниковых геодезически х измерений (определени й)	0.1
h2644O	-	-	-	640870.78	2428558.4 9	-	Метод спутниковых геодезически х измерений (определени й)	0.1
h2641O	-	-	-	640866.48	2428568.4 9	-	Метод спутниковых геодезически х измерений (определени й)	0.1

**2. Сведения о характеристиках объекта недвижимости  
с кадастровым номером : 70:06:0101002:1631 :**

№ п/п	Наименование характеристики	Значение характеристики
<b>1</b>	<b>2</b>	<b>3</b>
1.	Вид объекта недвижимости	здание
2.	Ранее присвоенный государственный учетный номер (инвентарный) здания, сооружения, объекта незавершенного строительства	-
3.	Кадастровый номер земельного участка (земельных участков), в границах которого (которых) расположены здание, сооружение, объект незавершенного строительства	70:06:0101002:151

**2. Сведения о характеристиках объекта недвижимости с кадастровым номером : 70:06:0101002:1631 :**

№ п/п	Наименование характеристики	Значение характеристики
1	2	3
4.	Уникальный учетный номер кадастрового квартала, в границах которого расположены здание, сооружение, объект незавершенного строительства	70:06:0101002
5.	Адрес здания, сооружения, объекта незавершенного строительства	Российская Федерация, Томская область, район Каргасокский, село Каргасок, улица Тракторная, дом 58
5.1.	Сведения о местоположении здания, сооружения, объекта незавершенного строительства (при отсутствии адреса) в структурированном в соответствии с федеральной информационной адресной системой виде	-
5.2.	Дополнительные сведения о местоположении	-
6.	Иные сведения	-

**3. Пояснения к сведениям об объекте недвижимости с кадастровым номером 70:06:0101002:1631 :**

1.	-
----	---

## Описание местоположения зданий, сооружений, объектов незавершенного строительства на земельном участке

**1. Сведения о характерных точках контура объекта недвижимости  
с кадастровым номером : 70:06:0101002:1063 :**

Система координат 70.2

Зона № 2

Обозначение характерных точек контура	Содержатся в Едином государственном реестре недвижимости			Определены в ходе выполнения комплексных кадастровых работ			Метод опреде ления коор динат	Формулы, примененные для расчета средней квадратической погрешности определения координат характерных точек (Mt), м, с подставленными в такие формулы значениями и итоговые (вычисленные) значения Mt, м
	Координаты, м		Ради ус, м	Координаты, м		Ради ус, м		
	X	Y	R	X	Y	R		
1	2	3	4	5	6	7	8	9
н26450	-	-	-	640874.88	2428536.6 9	-	Метод спутниковых геодезически х измерений (определени й)	0.1
н26460	-	-	-	640867.18	2428532.9 9	-	Метод спутниковых геодезически х измерений (определени й)	0.1
н26470	-	-	-	640870.23	2428525.6 4	-	Метод спутниковых геодезически х измерений (определени й)	0.1
н26480	-	-	-	640878.38	2428529.0 4	-	Метод спутниковых геодезически х измерений (определени й)	0.1
н26450	-	-	-	640874.88	2428536.6 9	-	Метод спутниковых геодезически х измерений (определени й)	0.1

**2. Сведения о характеристиках объекта недвижимости  
с кадастровым номером : 70:06:0101002:1063 :**

№ п/п	Наименование характеристики	Значение характеристики
1	2	3
1.	Вид объекта недвижимости	здание
2.	Ранее присвоенный государственный учетный номер (инвентарный) здания, сооружения, объекта незавершенного строительства	-
3.	Кадастровый номер земельного участка (земельных участков), в границах которого (которых) расположены здание, сооружение, объект незавершенного строительства	70:06:0101002:802

**2. Сведения о характеристиках объекта недвижимости с кадастровым номером : 70:06:0101002:1063 :**

<b>№ п/п</b>	<b>Наименование характеристики</b>	<b>Значение характеристики</b>
<b>1</b>	<b>2</b>	<b>3</b>
4.	Уникальный учетный номер кадастрового квартала, в границах которого расположены здание, сооружение, объект незавершенного строительства	70:06:0101002
5.	Адрес здания, сооружения, объекта незавершенного строительства	Российская Федерация, Томская область, район Каргасокский, село Каргасок, улица Тракторная, дом 60
5.1.	Сведения о местоположении здания, сооружения, объекта незавершенного строительства (при отсутствии адреса) в структурированном в соответствии с федеральной информационной адресной системой виде	-
5.2.	Дополнительные сведения о местоположении	-
6.	Иные сведения	-

**3. Пояснения к сведениям об объекте недвижимости с кадастровым номером 70:06:0101002:1063 :**

1.	-
----	---

## Описание местоположения зданий, сооружений, объектов незавершенного строительства на земельном участке

**1. Сведения о характерных точках контура объекта недвижимости  
с кадастровым номером : 70:06:0101002:1633 :**

Система координат 70.2

Зона № 2

Обозначение характерных точек контура	Содержатся в Едином государственном реестре недвижимости			Определены в ходе выполнения комплексных кадастровых работ			Метод опреде ления коор динат	Формулы, примененные для расчета средней квадратической погрешности определения координат характерных точек (Mt), м, с подставленными в такие формулы значениями и итоговые (вычисленные) значения Mt, м
	Координаты, м		Ради ус, м	Координаты, м		Ради ус, м		
	X	Y	R	X	Y	R		
1	2	3	4	5	6	7	8	9
н26490	-	-	-	640880.63	2428508.1 9	-	Метод спутниковых геодезически х измерений (определени й)	0.1
н26500	-	-	-	640873.53	2428504.4 9	-	Метод спутниковых геодезически х измерений (определени й)	0.1
н26510	-	-	-	640877.48	2428496.4 9	-	Метод спутниковых геодезически х измерений (определени й)	0.1
н26520	-	-	-	640884.93	2428500.2 9	-	Метод спутниковых геодезически х измерений (определени й)	0.1
н26490	-	-	-	640880.63	2428508.1 9	-	Метод спутниковых геодезически х измерений (определени й)	0.1

**2. Сведения о характеристиках объекта недвижимости  
с кадастровым номером : 70:06:0101002:1633 :**

№ п/п	Наименование характеристики	Значение характеристики
1	2	3
1.	Вид объекта недвижимости	здание
2.	Ранее присвоенный государственный учетный номер (инвентарный) здания, сооружения, объекта незавершенного строительства	-
3.	Кадастровый номер земельного участка (земельных участков), в границах которого (которых) расположены здание, сооружение, объект незавершенного строительства	70:06:0101002:726

**2. Сведения о характеристиках объекта недвижимости с кадастровым номером : 70:06:0101002:1633 :**

№ п/п	Наименование характеристики	Значение характеристики
1	2	3
4.	Уникальный учетный номер кадастрового квартала, в границах которого расположены здание, сооружение, объект незавершенного строительства	70:06:0101002
5.	Адрес здания, сооружения, объекта незавершенного строительства	Российская Федерация, Томская область, район Каргасокский, село Каргасок, улица Тракторная, дом 62
5.1.	Сведения о местоположении здания, сооружения, объекта незавершенного строительства (при отсутствии адреса) в структурированном в соответствии с федеральной информационной адресной системой виде	-
5.2.	Дополнительные сведения о местоположении	-
6.	Иные сведения	-

**3. Пояснения к сведениям об объекте недвижимости с кадастровым номером 70:06:0101002:1633 :**

1.	-
----	---

## Описание местоположения зданий, сооружений, объектов незавершенного строительства на земельном участке

**1. Сведения о характерных точках контура объекта недвижимости  
с кадастровым номером : 70:06:0101002:1516 :**

Система координат 70.2

Зона № 2

Обозначение характерных точек контура	Содержатся в Едином государственном реестре недвижимости			Определены в ходе выполнения комплексных кадастровых работ			Метод опреде ления коор динат	Формулы, примененные для расчета средней квадратической погрешности определения координат характерных точек (Mt), м, с подставленными в такие формулы значениями и итоговые (вычисленные) значения Mt, м
	Координаты, м		Ради ус, м	Координаты, м		Ради ус, м		
	X	Y	R	X	Y	R		
1	2	3	4	5	6	7	8	9
h26530	-	-	-	640896.28	2428478.4 6	-	Метод спутниковых геодезически х измерений (определени й)	0.1
h26540	-	-	-	640892.24	2428483.9 2	-	Метод спутниковых геодезически х измерений (определени й)	0.1
h26550	-	-	-	640885.56	2428478.8 8	-	Метод спутниковых геодезически х измерений (определени й)	0.1
h26560	-	-	-	640889.58	2428473.3 6	-	Метод спутниковых геодезически х измерений (определени й)	0.1
h26530	-	-	-	640896.28	2428478.4 6	-	Метод спутниковых геодезически х измерений (определени й)	0.1

**2. Сведения о характеристиках объекта недвижимости  
с кадастровым номером : 70:06:0101002:1516 :**

№ п/п	Наименование характеристики	Значение характеристики
1	2	3
1.	Вид объекта недвижимости	здание
2.	Ранее присвоенный государственный учетный номер (инвентарный) здания, сооружения, объекта незавершенного строительства	-
3.	Кадастровый номер земельного участка (земельных участков), в границах которого (которых) расположены здание, сооружение, объект незавершенного строительства	70:06:0101002:729

**2. Сведения о характеристиках объекта недвижимости с кадастровым номером : 70:06:0101002:1516 :**

№ п/п	Наименование характеристики	Значение характеристики
1	2	3
4.	Уникальный учетный номер кадастрового квартала, в границах которого расположены здание, сооружение, объект незавершенного строительства	70:06:0101002
5.	Адрес здания, сооружения, объекта незавершенного строительства	Российская Федерация, Томская область, район Каргасокский, село Каргасок, улица Тракторная, дом 64
5.1.	Сведения о местоположении здания, сооружения, объекта незавершенного строительства (при отсутствии адреса) в структурированном в соответствии с федеральной информационной адресной системой виде	-
5.2.	Дополнительные сведения о местоположении	-
6.	Иные сведения	-

**3. Пояснения к сведениям об объекте недвижимости с кадастровым номером 70:06:0101002:1516 :**

1.	-
----	---



## Описание местоположения зданий, сооружений, объектов незавершенного строительства на земельном участке

**1. Сведения о характерных точках контура объекта недвижимости  
с кадастровым номером : 70:06:0101002:1117 :**

Система координат 70.2

Зона № 2

Обозначение характерных точек контура	Содержатся в Едином государственном реестре недвижимости			Определены в ходе выполнения комплексных кадастровых работ			Метод опреде ления коор динат	Формулы, примененные для расчета средней квадратической погрешности определения координат характерных точек (Mt), м, с подставленными в такие формулы значениями и итоговые (вычисленные) значения Mt, м
	Координаты, м		Ради ус, м	Координаты, м		Ради ус, м		
	X	Y	R	X	Y	R		
1	2	3	4	5	6	7	8	9
h26570	-	-	-	640914.57	2428454.7 1	-	Метод спутниковых геодезически х измерений (определени й)	0.1
h26580	-	-	-	640910.69	2428461.7 3	-	Метод спутниковых геодезически х измерений (определени й)	0.1
h26590	-	-	-	640901.99	2428456.0 3	-	Метод спутниковых геодезически х измерений (определени й)	0.1
h26600	-	-	-	640905.83	2428449.3 3	-	Метод спутниковых геодезически х измерений (определени й)	0.1
h26570	-	-	-	640914.57	2428454.7 1	-	Метод спутниковых геодезически х измерений (определени й)	0.1

**2. Сведения о характеристиках объекта недвижимости  
с кадастровым номером : 70:06:0101002:1117 :**

№ п/п	Наименование характеристики	Значение характеристики
1	2	3
1.	Вид объекта недвижимости	здание
2.	Ранее присвоенный государственный учетный номер (инвентарный) здания, сооружения, объекта незавершенного строительства	-
3.	Кадастровый номер земельного участка (земельных участков), в границах которого (которых) расположены здание, сооружение, объект незавершенного строительства	70:06:0101002:732

**2. Сведения о характеристиках объекта недвижимости с кадастровым номером : 70:06:0101002:1117 :**

№ п/п	Наименование характеристики	Значение характеристики
1	2	3
4.	Уникальный учетный номер кадастрового квартала, в границах которого расположены здание, сооружение, объект незавершенного строительства	70:06:0101002
5.	Адрес здания, сооружения, объекта незавершенного строительства	Российская Федерация, Томская область, район Каргасокский, село Каргасок, улица Тракторная, дом 66
5.1.	Сведения о местоположении здания, сооружения, объекта незавершенного строительства (при отсутствии адреса) в структурированном в соответствии с федеральной информационной адресной системой виде	-
5.2.	Дополнительные сведения о местоположении	-
6.	Иные сведения	-

**3. Пояснения к сведениям об объекте недвижимости с кадастровым номером 70:06:0101002:1117 :**

1.	-
----	---

**Описание местоположения зданий, сооружений,  
объектов незавершенного строительства на земельном участке**

**1. Сведения о характерных точках контура объекта недвижимости  
с кадастровым номером : 70:06:0101002:1113 :**

Система координат 70.2

Зона № 2

Обозначение характерных точек контура	Содержатся в Едином государственном реестре недвижимости			Определены в ходе выполнения комплексных кадастровых работ			Метод опреде ления коор динат	Формулы, примененные для расчета средней квадратической погрешности определения координат характерных точек (Mt), м, с подставленными в такие формулы значениями и итоговые (вычисленные) значения Mt, м
	Координаты, м		Ради ус, м	Координаты, м		Ради ус, м		
	X	Y	R	X	Y	R		
1	2	3	4	5	6	7	8	9
h2661O	-	-	-	640927.39	2428431.5 7	-	Метод спутниковых геодезически х измерений (определени й)	0.1
h2662O	-	-	-	640923.39	2428436.4 7	-	Метод спутниковых геодезически х измерений (определени й)	0.1
h2663O	-	-	-	640917.34	2428431.3 2	-	Метод спутниковых геодезически х измерений (определени й)	0.1
h2664O	-	-	-	640920.59	2428426.3 2	-	Метод спутниковых геодезически х измерений (определени й)	0.1
h2661O	-	-	-	640927.39	2428431.5 7	-	Метод спутниковых геодезически х измерений (определени й)	0.1

**2. Сведения о характеристиках объекта недвижимости  
с кадастровым номером : 70:06:0101002:1113 :**

№ п/п	Наименование характеристики	Значение характеристики
1	2	3
1.	Вид объекта недвижимости	здание
2.	Ранее присвоенный государственный учетный номер (инвентарный) здания, сооружения, объекта незавершенного строительства	-
3.	Кадастровый номер земельного участка (земельных участков), в границах которого (которых) расположены здание, сооружение, объект незавершенного строительства	70:06:0101002:733

**2. Сведения о характеристиках объекта недвижимости с кадастровым номером : 70:06:0101002:1113 :**

№ п/п	Наименование характеристики	Значение характеристики
1	2	3
4.	Уникальный учетный номер кадастрового квартала, в границах которого расположены здание, сооружение, объект незавершенного строительства	70:06:0101002
5.	Адрес здания, сооружения, объекта незавершенного строительства	Российская Федерация, Томская область, район Каргасокский, село Каргасок, улица Тракторная, дом 68
5.1.	Сведения о местоположении здания, сооружения, объекта незавершенного строительства (при отсутствии адреса) в структурированном в соответствии с федеральной информационной адресной системой виде	-
5.2.	Дополнительные сведения о местоположении	-
6.	Иные сведения	-

**3. Пояснения к сведениям об объекте недвижимости с кадастровым номером 70:06:0101002:1113 :**

1.	-

**Описание местоположения зданий, сооружений,  
объектов незавершенного строительства на земельном участке**

**1. Сведения о характерных точках контура объекта недвижимости  
с кадастровым номером : 70:06:0101002:1115 :**

Система координат 70.2

Зона № 2

Обозначение характерных точек контура	Содержатся в Едином государственном реестре недвижимости			Определены в ходе выполнения комплексных кадастровых работ			Метод опреде ления коор динат	Формулы, примененные для расчета средней квадратической погрешности определения координат характерных точек (Mt), м, с подставленными в такие формулы значениями и итоговые (вычисленные) значения Mt, м
	Координаты, м		Ради ус, м	Координаты, м		Ради ус, м		
	X	Y	R	X	Y	R		
1	2	3	4	5	6	7	8	9
h2665O	-	-	-	640940.69	2428418.4 7	-	Метод спутниковых геодезически х измерений (определени й)	0.1
h2666O	-	-	-	640935.64	2428425.0 7	-	Метод спутниковых геодезически х измерений (определени й)	0.1
h2667O	-	-	-	640927.29	2428418.7 7	-	Метод спутниковых геодезически х измерений (определени й)	0.1
h2668O	-	-	-	640932.29	2428412.4 7	-	Метод спутниковых геодезически х измерений (определени й)	0.1
h2665O	-	-	-	640940.69	2428418.4 7	-	Метод спутниковых геодезически х измерений (определени й)	0.1

**2. Сведения о характеристиках объекта недвижимости  
с кадастровым номером : 70:06:0101002:1115 :**

№ п/п	Наименование характеристики	Значение характеристики
1	2	3
1.	Вид объекта недвижимости	здание
2.	Ранее присвоенный государственный учетный номер (инвентарный) здания, сооружения, объекта незавершенного строительства	-
3.	Кадастровый номер земельного участка (земельных участков), в границах которого (которых) расположены здание, сооружение, объект незавершенного строительства	70:06:0101002:26

**2. Сведения о характеристиках объекта недвижимости с кадастровым номером : 70:06:0101002:1115 :**

№ п/п	Наименование характеристики	Значение характеристики
1	2	3
4.	Уникальный учетный номер кадастрового квартала, в границах которого расположены здание, сооружение, объект незавершенного строительства	70:06:0101002
5.	Адрес здания, сооружения, объекта незавершенного строительства	Российская Федерация, Томская область, район Каргасокский, село Каргасок, улица Тракторная, дом 70
5.1.	Сведения о местоположении здания, сооружения, объекта незавершенного строительства (при отсутствии адреса) в структурированном в соответствии с федеральной информационной адресной системой виде	-
5.2.	Дополнительные сведения о местоположении	-
6.	Иные сведения	-

**3. Пояснения к сведениям об объекте недвижимости с кадастровым номером 70:06:0101002:1115 :**

1.	-

## Описание местоположения зданий, сооружений, объектов незавершенного строительства на земельном участке

**1. Сведения о характерных точках контура объекта недвижимости  
с кадастровым номером : 70:06:0101002:1114 :**

Система координат 70.2

Зона № 2

Обозначение характерных точек контура	Содержатся в Едином государственном реестре недвижимости			Определены в ходе выполнения комплексных кадастровых работ			Метод опреде ления коор динат	Формулы, примененные для расчета средней квадратической погрешности определения координат характерных точек (Mt), м, с подставленными в такие формулы значениями и итоговые (вычисленные) значения Mt, м
	Координаты, м		Ради ус, м	Координаты, м		Ради ус, м		
	X	Y	R	X	Y	R		
1	2	3	4	5	6	7	8	9
н26690	-	-	-	640952.79	2428400.3 7	-	Метод спутниковых геодезически х измерений (определени й)	0.1
н26700	-	-	-	640946.34	2428408.6 7	-	Метод спутниковых геодезически х измерений (определени й)	0.1
н26710	-	-	-	640938.99	2428403.0 2	-	Метод спутниковых геодезически х измерений (определени й)	0.1
н26720	-	-	-	640945.09	2428394.7 7	-	Метод спутниковых геодезически х измерений (определени й)	0.1
н26730	-	-	-	640945.04	2428394.7 7	-	Метод спутниковых геодезически х измерений (определени й)	0.1
н26690	-	-	-	640952.79	2428400.3 7	-	Метод спутниковых геодезически х измерений (определени й)	0.1

**2. Сведения о характеристиках объекта недвижимости  
с кадастровым номером : 70:06:0101002:1114 :**

№ п/п	Наименование характеристики	Значение характеристики
1	2	3
1.	Вид объекта недвижимости	здание
2.	Ранее присвоенный государственный учетный номер (инвентарный) здания, сооружения, объекта незавершенного строительства	-

**2. Сведения о характеристиках объекта недвижимости с кадастровым номером : 70:06:0101002:1114 :**

<b>№ п/п</b>	<b>Наименование характеристики</b>	<b>Значение характеристики</b>
<b>1</b>	<b>2</b>	<b>3</b>
3.	Кадастровый номер земельного участка (земельных участков), в границах которого (которых) расположены здание, сооружение, объект незавершенного строительства	70:06:0101002:790
4.	Уникальный учетный номер кадастрового квартала, в границах которого расположены здание, сооружение, объект незавершенного строительства	70:06:0101002
5.	Адрес здания, сооружения, объекта незавершенного строительства	Российская Федерация, Томская область, район Каргасокский, село Каргасок, улица Тракторная, дом 72
5.1.	Сведения о местоположении здания, сооружения, объекта незавершенного строительства (при отсутствии адреса) в структурированном в соответствии с федеральной информационной адресной системой виде	-
5.2.	Дополнительные сведения о местоположении	-
6.	Иные сведения	-

**3. Пояснения к сведениям об объекте недвижимости с кадастровым номером 70:06:0101002:1114 :**

1.	-
----	---

--	--



**Описание местоположения зданий, сооружений,  
объектов незавершенного строительства на земельном участке**

**1. Сведения о характерных точках контура объекта недвижимости  
с кадастровым номером : 70:06:0101002:1112 :**

Система координат 70.2

Зона № 2

Обозначение характерных точек контура	Содержатся в Едином государственном реестре недвижимости			Определены в ходе выполнения комплексных кадастровых работ			Метод опреде ления коор динат	Формулы, примененные для расчета средней квадратической погрешности определения координат характерных точек (Mt), м, с подставленными в такие формулы значениями и итоговые (вычисленные) значения Mt, м
	Координаты, м		Ради ус, м	Координаты, м		Ради ус, м		
	X	Y	R	X	Y	R		
1	2	3	4	5	6	7	8	9
н26740	-	-	-	640966.09	2428384.3 7	-	Метод спутниковых геодезически х измерений (определени й)	0.1
н26750	-	-	-	640960.04	2428392.7 7	-	Метод спутниковых геодезически х измерений (определени й)	0.1
н26760	-	-	-	640957.04	2428390.6 7	-	Метод спутниковых геодезически х измерений (определени й)	0.1
н26770	-	-	-	640958.34	2428388.8 7	-	Метод спутниковых геодезически х измерений (определени й)	0.1
н26780	-	-	-	640952.19	2428384.3 2	-	Метод спутниковых геодезически х измерений (определени й)	0.1
н26790	-	-	-	640956.84	2428377.7 2	-	Метод спутниковых геодезически х измерений (определени й)	0.1
н26740	-	-	-	640966.09	2428384.3 7	-	Метод спутниковых геодезически х измерений (определени й)	0.1

**2. Сведения о характеристиках объекта недвижимости с кадастровым номером : 70:06:0101002:1112 :**

<b>№ п/п</b>	<b>Наименование характеристики</b>	<b>Значение характеристики</b>
<b>1</b>	<b>2</b>	<b>3</b>
1.	Вид объекта недвижимости	здание
2.	Ранее присвоенный государственный учетный номер (инвентарный) здания, сооружения, объекта незавершенного строительства	-
3.	Кадастровый номер земельного участка (земельных участков), в границах которого (которых) расположены здание, сооружение, объект незавершенного строительства	70:06:0101002:123
4.	Уникальный учетный номер кадастрового квартала, в границах которого расположены здание, сооружение, объект незавершенного строительства	70:06:0101002
5.	Адрес здания, сооружения, объекта незавершенного строительства	Российская Федерация, Томская область, район Каргасокский, село Каргасок, улица Тракторная, дом 74
5.1.	Сведения о местоположении здания, сооружения, объекта незавершенного строительства (при отсутствии адреса) в структурированном в соответствии с федеральной информационной адресной системой виде	-
5.2.	Дополнительные сведения о местоположении	-
6.	Иные сведения	-

**3. Пояснения к сведениям об объекте недвижимости с кадастровым номером 70:06:0101002:1112 :**

1.	-
----	---

## Описание местоположения зданий, сооружений, объектов незавершенного строительства на земельном участке

**1. Сведения о характерных точках контура объекта недвижимости  
с кадастровым номером : 70:06:0101002:1089 :**

Система координат 70.2

Зона № 2

Обозначение характерных точек контура	Содержатся в Едином государственном реестре недвижимости			Определены в ходе выполнения комплексных кадастровых работ			Метод опреде ления коор динат	Формулы, примененные для расчета средней квадратической погрешности определения координат характерных точек (Mt), м, с подставленными в такие формулы значениями и итоговые (вычисленные) значения Mt, м
	Координаты, м		Ради ус, м	Координаты, м		Ради ус, м		
	X	Y	R	X	Y	R		
1	2	3	4	5	6	7	8	9
н26800	-	-	-	641020.24	2428312.9 7	-	Метод спутниковых геодезически х измерений (определени й)	0.1
н26810	-	-	-	641020.79	2428311.8 7	-	Метод спутниковых геодезически х измерений (определени й)	0.1
н26820	-	-	-	641022.64	2428313.2 2	-	Метод спутниковых геодезически х измерений (определени й)	0.1
н26830	-	-	-	641017.39	2428320.1 7	-	Метод спутниковых геодезически х измерений (определени й)	0.1
н26840	-	-	-	641010.69	2428315.1 2	-	Метод спутниковых геодезически х измерений (определени й)	0.1
н26850	-	-	-	641015.59	2428309.2 2	-	Метод спутниковых геодезически х измерений (определени й)	0.1
н26860	-	-	-	641015.59	2428309.1 7	-	Метод спутниковых геодезически х измерений (определени й)	0.1
н26800	-	-	-	641020.24	2428312.9 7	-	Метод спутниковых геодезически х измерений (определени й)	0.1

**2. Сведения о характеристиках объекта недвижимости с кадастровым номером : 70:06:0101002:1089 :**

<b>№ п/п</b>	<b>Наименование характеристики</b>	<b>Значение характеристики</b>
<b>1</b>	<b>2</b>	<b>3</b>
1.	Вид объекта недвижимости	здание
2.	Ранее присвоенный государственный учетный номер (инвентарный) здания, сооружения, объекта незавершенного строительства	-
3.	Кадастровый номер земельного участка (земельных участков), в границах которого (которых) расположены здание, сооружение, объект незавершенного строительства	70:06:0101002:1004
4.	Уникальный учетный номер кадастрового квартала, в границах которого расположены здание, сооружение, объект незавершенного строительства	70:06:0101002
5.	Адрес здания, сооружения, объекта незавершенного строительства	Российская Федерация, Томская область, район Каргасокский, село Каргасок, улица Тракторная, дом 76
5.1.	Сведения о местоположении здания, сооружения, объекта незавершенного строительства (при отсутствии адреса) в структурированном в соответствии с федеральной информационной адресной системой виде	-
5.2.	Дополнительные сведения о местоположении	-
6.	Иные сведения	-

**3. Пояснения к сведениям об объекте недвижимости с кадастровым номером 70:06:0101002:1089 :**

1.	-
----	---

## Описание местоположения зданий, сооружений, объектов незавершенного строительства на земельном участке

**1. Сведения о характерных точках контура объекта недвижимости  
с кадастровым номером : 70:06:0101002:1449 :**

Система координат 70.2

Зона № 2

Обозначение характерных точек контура	Содержатся в Едином государственном реестре недвижимости			Определены в ходе выполнения комплексных кадастровых работ			Метод опреде ления коор динат	Формулы, примененные для расчета средней квадратической погрешности определения координат характерных точек (Mt), м, с подставленными в такие формулы значениями и итоговые (вычисленные) значения Mt, м
	Координаты, м		Ради ус, м	Координаты, м		Ради ус, м		
	X	Y	R	X	Y	R		
1	2	3	4	5	6	7	8	9
н26870	-	-	-	641054.24	2428275.4 2	-	Метод спутниковых геодезически х измерений (определени й)	0.1
н26880	-	-	-	641048.64	2428282.2 2	-	Метод спутниковых геодезически х измерений (определени й)	0.1
н26890	-	-	-	641041.84	2428276.9 7	-	Метод спутниковых геодезически х измерений (определени й)	0.1
н26900	-	-	-	641046.99	2428269.8 2	-	Метод спутниковых геодезически х измерений (определени й)	0.1
н26870	-	-	-	641054.24	2428275.4 2	-	Метод спутниковых геодезически х измерений (определени й)	0.1

**2. Сведения о характеристиках объекта недвижимости  
с кадастровым номером : 70:06:0101002:1449 :**

№ п/п	Наименование характеристики	Значение характеристики
1	2	3
1.	Вид объекта недвижимости	здание
2.	Ранее присвоенный государственный учетный номер (инвентарный) здания, сооружения, объекта незавершенного строительства	-
3.	Кадастровый номер земельного участка (земельных участков), в границах которого (которых) расположены здание, сооружение, объект незавершенного строительства	-

**2. Сведения о характеристиках объекта недвижимости с кадастровым номером : 70:06:0101002:1449 :**

<b>№ п/п</b>	<b>Наименование характеристики</b>	<b>Значение характеристики</b>
<b>1</b>	<b>2</b>	<b>3</b>
4.	Уникальный учетный номер кадастрового квартала, в границах которого расположены здание, сооружение, объект незавершенного строительства	70:06:0101002
5.	Адрес здания, сооружения, объекта незавершенного строительства	Российская Федерация, Томская область, район Каргасокский, село Каргасок, улица Тракторная, дом 78
5.1.	Сведения о местоположении здания, сооружения, объекта незавершенного строительства (при отсутствии адреса) в структурированном в соответствии с федеральной информационной адресной системой виде	-
5.2.	Дополнительные сведения о местоположении	-
6.	Иные сведения	-

**3. Пояснения к сведениям об объекте недвижимости с кадастровым номером 70:06:0101002:1449 :**

1.	-
----	---

**Описание местоположения зданий, сооружений,  
объектов незавершенного строительства на земельном участке**

**1. Сведения о характерных точках контура объекта недвижимости  
с кадастровым номером : 70:06:0101002:1640 :**

Система координат 70.2

Зона № 2

Обозначение характерных точек контура	Содержатся в Едином государственном реестре недвижимости			Определены в ходе выполнения комплексных кадастровых работ			Метод опреде ления коор динат	Формулы, примененные для расчета средней квадратической погрешности определения координат характерных точек (Mt), м, с подставленными в такие формулы значениями и итоговые (вычисленные) значения Mt, м
	Координаты, м		Ради ус, м	Координаты, м		Ради ус, м		
	X	Y	R	X	Y	R		
<b>1</b>	<b>2</b>	<b>3</b>	<b>4</b>	<b>5</b>	<b>6</b>	<b>7</b>	<b>8</b>	<b>9</b>
h2691O	-	-	-	641112.19	2428215.4 2	-	Метод спутниковых геодезически х измерений (определени й)	0.1
h2692O	-	-	-	641106.59	2428222.5 7	-	Метод спутниковых геодезически х измерений (определени й)	0.1
h2693O	-	-	-	641096.29	2428214.9 2	-	Метод спутниковых геодезически х измерений (определени й)	0.1
h2694O	-	-	-	641100.89	2428207.3 2	-	Метод спутниковых геодезически х измерений (определени й)	0.1
h2691O	-	-	-	641112.19	2428215.4 2	-	Метод спутниковых геодезически х измерений (определени й)	0.1

**2. Сведения о характеристиках объекта недвижимости  
с кадастровым номером : 70:06:0101002:1640 :**

№ п/п	Наименование характеристики	Значение характеристики
<b>1</b>	<b>2</b>	<b>3</b>
1.	Вид объекта недвижимости	здание
2.	Ранее присвоенный государственный учетный номер (инвентарный) здания, сооружения, объекта незавершенного строительства	-
3.	Кадастровый номер земельного участка (земельных участков), в границах которого (которых) расположены здание, сооружение, объект незавершенного строительства	70:06:0101002:2556

**2. Сведения о характеристиках объекта недвижимости с кадастровым номером : 70:06:0101002:1640 :**

№ п/п	Наименование характеристики	Значение характеристики
1	2	3
4.	Уникальный учетный номер кадастрового квартала, в границах которого расположены здание, сооружение, объект незавершенного строительства	70:06:0101002
5.	Адрес здания, сооружения, объекта незавершенного строительства	Российская Федерация, Томская область, район Каргасокский, село Каргасок, улица Тракторная, дом 82
5.1.	Сведения о местоположении здания, сооружения, объекта незавершенного строительства (при отсутствии адреса) в структурированном в соответствии с федеральной информационной адресной системой виде	-
5.2.	Дополнительные сведения о местоположении	-
6.	Иные сведения	-

**3. Пояснения к сведениям об объекте недвижимости с кадастровым номером 70:06:0101002:1640 :**

1.	-
----	---



**Описание местоположения зданий, сооружений,  
объектов незавершенного строительства на земельном участке**

**1. Сведения о характерных точках контура объекта недвижимости  
с кадастровым номером : 70:06:0101002:1102 :**

Система координат 70.2

Зона № 2

Обозначение характерных точек контура	Содержатся в Едином государственном реестре недвижимости			Определены в ходе выполнения комплексных кадастровых работ			Метод опреде ления коор динат	Формулы, примененные для расчета средней квадратической погрешности определения координат характерных точек (Mt), м, с подставленными в такие формулы значениями и итоговые (вычисленные) значения Mt, м
	Координаты, м		Ради ус, м	Координаты, м		Ради ус, м		
	X	Y	R	X	Y	R		
<b>1</b>	<b>2</b>	<b>3</b>	<b>4</b>	<b>5</b>	<b>6</b>	<b>7</b>	<b>8</b>	<b>9</b>
н26950	-	-	-	641144.98	2428120.6 3	-	Метод спутниковых геодезически х измерений (определени й)	0.1
н26960	-	-	-	641135.73	2428119.9 3	-	Метод спутниковых геодезически х измерений (определени й)	0.1
н26970	-	-	-	641136.73	2428104.6 8	-	Метод спутниковых геодезически х измерений (определени й)	0.1
н26980	-	-	-	641145.98	2428105.5 3	-	Метод спутниковых геодезически х измерений (определени й)	0.1
н26990	-	-	-	641146.08	2428105.5 3	-	Метод спутниковых геодезически х измерений (определени й)	0.1
н26950	-	-	-	641144.98	2428120.6 3	-	Метод спутниковых геодезически х измерений (определени й)	0.1

**2. Сведения о характеристиках объекта недвижимости  
с кадастровым номером : 70:06:0101002:1102 :**

№ п/п	Наименование характеристики	Значение характеристики
<b>1</b>	<b>2</b>	<b>3</b>
1.	Вид объекта недвижимости	здание
2.	Ранее присвоенный государственный учетный номер (инвентарный) здания, сооружения, объекта незавершенного строительства	-

**2. Сведения о характеристиках объекта недвижимости с кадастровым номером : 70:06:0101002:1102 :**

<b>№ п/п</b>	<b>Наименование характеристики</b>	<b>Значение характеристики</b>
<b>1</b>	<b>2</b>	<b>3</b>
3.	Кадастровый номер земельного участка (земельных участков), в границах которого (которых) расположены здание, сооружение, объект незавершенного строительства	70:06:0101002:757, 70:06:0101002:758
4.	Уникальный учетный номер кадастрового квартала, в границах которого расположены здание, сооружение, объект незавершенного строительства	70:06:0101002
5.	Адрес здания, сооружения, объекта незавершенного строительства	Российская Федерация, Томская область, район Каргасокский, село Каргасок, улица Тракторная, дом 90
5.1.	Сведения о местоположении здания, сооружения, объекта незавершенного строительства (при отсутствии адреса) в структурированном в соответствии с федеральной информационной адресной системой виде	-
5.2.	Дополнительные сведения о местоположении	-
6.	Иные сведения	-

**3. Пояснения к сведениям об объекте недвижимости с кадастровым номером 70:06:0101002:1102 :**

1.	-
----	---

## Описание местоположения зданий, сооружений, объектов незавершенного строительства на земельном участке

### 1. Сведения о характерных точках контура объекта недвижимости с кадастровым номером : 70:06:0101002:1103 :

Система координат 70.2

Зона № 2

Обозначение характерных точек контура	Содержатся в Едином государственном реестре недвижимости			Определены в ходе выполнения комплексных кадастровых работ			Метод опреде ления коор динат	Формулы, примененные для расчета средней квадратической погрешности определения координат характерных точек (Mt), м, с подставленными в такие формулы значениями и итоговые (вычисленные) значения Mt, м
	Координаты, м		Ради ус, м	Координаты, м		Ради ус, м		
	X	Y	R	X	Y	R		
1	2	3	4	5	6	7	8	9
h27000	-	-	-	641149.03	2428085.28	-	Метод спутниковых геодезических измерений (определений)	0.1
h27010	-	-	-	641138.03	2428086.03	-	Метод спутниковых геодезических измерений (определений)	0.1
h27020	-	-	-	641136.83	2428071.03	-	Метод спутниковых геодезических измерений (определений)	0.1
h27030	-	-	-	641147.68	2428070.33	-	Метод спутниковых геодезических измерений (определений)	0.1
h27000	-	-	-	641149.03	2428085.28	-	Метод спутниковых геодезических измерений (определений)	0.1

### 2. Сведения о характеристиках объекта недвижимости с кадастровым номером : 70:06:0101002:1103 :

№ п/п	Наименование характеристики	Значение характеристики
1	2	3
1.	Вид объекта недвижимости	здание
2.	Ранее присвоенный государственный учетный номер (инвентарный) здания, сооружения, объекта незавершенного строительства	-
3.	Кадастровый номер земельного участка (земельных участков), в границах которого (которых) расположены здание, сооружение, объект незавершенного строительства	70:06:0101002:759, 70:06:0101002:760

**2. Сведения о характеристиках объекта недвижимости с кадастровым номером : 70:06:0101002:1103 :**

№ п/п	Наименование характеристики	Значение характеристики
1	2	3
4.	Уникальный учетный номер кадастрового квартала, в границах которого расположены здание, сооружение, объект незавершенного строительства	70:06:0101002
5.	Адрес здания, сооружения, объекта незавершенного строительства	Российская Федерация, Томская область, район Каргасокский, село Каргасок, улица Тракторная, дом 92
5.1.	Сведения о местоположении здания, сооружения, объекта незавершенного строительства (при отсутствии адреса) в структурированном в соответствии с федеральной информационной адресной системой виде	-
5.2.	Дополнительные сведения о местоположении	-
6.	Иные сведения	-

**3. Пояснения к сведениям об объекте недвижимости с кадастровым номером 70:06:0101002:1103 :**

1.	-
----	---

## Описание местоположения зданий, сооружений, объектов незавершенного строительства на земельном участке

**1. Сведения о характерных точках контура объекта недвижимости  
с кадастровым номером : 70:06:0101002:1087 :**

Система координат 70.2

Зона № 2

Обозначение характерных точек контура	Содержатся в Едином государственном реестре недвижимости			Определены в ходе выполнения комплексных кадастровых работ			Метод опреде ления коор динат	Формулы, примененные для расчета средней квадратической погрешности определения координат характерных точек (Mt), м, с подставленными в такие формулы значениями и итоговые (вычисленные) значения Mt, м
	Координаты, м		Ради ус, м	Координаты, м		Ради ус, м		
	X	Y	R	X	Y	R		
1	2	3	4	5	6	7	8	9
н2704О	-	-	-	641141.91	2428026.4 5	-	Метод спутниковых геодезически х измерений (определени й)	0.1
н2705О	-	-	-	641142.73	2428036.0 8	-	Метод спутниковых геодезически х измерений (определени й)	0.1
н2706О	-	-	-	641141.38	2428036.3 8	-	Метод спутниковых геодезически х измерений (определени й)	0.1
н2707О	-	-	-	641143.03	2428055.5 3	-	Метод спутниковых геодезически х измерений (определени й)	0.1
н2708О	-	-	-	641134.18	2428056.3 3	-	Метод спутниковых геодезически х измерений (определени й)	0.1
н2709О	-	-	-	641132.48	2428037.1 8	-	Метод спутниковых геодезически х измерений (определени й)	0.1
н2710О	-	-	-	641130.93	2428037.3 3	-	Метод спутниковых геодезически х измерений (определени й)	0.1
н2711О	-	-	-	641130.00	2428027.5 4	-	Метод спутниковых геодезически х измерений (определени й)	0.1

**1. Сведения о характерных точках контура объекта недвижимости с кадастровым номером : 70:06:0101002:1087 :**

Система координат 70.2

Зона № 2

Обозначение характерных точек контура	Содержатся в Едином государственном реестре недвижимости			Определены в ходе выполнения комплексных кадастровых работ			Метод определения координат	Формулы, примененные для расчета средней квадратической погрешности определения координат характерных точек (Mt), м, с подставленными в такие формулы значениями и итоговые (вычисленные) значения Mt, м
	Координаты, м		Радиус, м	Координаты, м		Радиус, м		
	X	Y	R	X	Y	R		
1	2	3	4	5	6	7	8	9
н27040	-	-	-	641141.91	2428026.45	-	Метод спутниковых геодезических измерений (определений)	0.1

**2. Сведения о характеристиках объекта недвижимости с кадастровым номером : 70:06:0101002:1087 :**

№ п/п	Наименование характеристики	Значение характеристики
1	2	3
1.	Вид объекта недвижимости	здание
2.	Ранее присвоенный государственный учетный номер (инвентарный) здания, сооружения, объекта незавершенного строительства	-
3.	Кадастровый номер земельного участка (земельных участков), в границах которого (которых) расположены здание, сооружение, объект незавершенного строительства	70:06:0101002:761, 70:06:0101002:762
4.	Уникальный учетный номер кадастрового квартала, в границах которого расположены здание, сооружение, объект незавершенного строительства	70:06:0101002
5.	Адрес здания, сооружения, объекта незавершенного строительства	Российская Федерация, Томская область, район Каргасокский, село Каргасок, улица Тракторная, дом 96
5.1.	Сведения о местоположении здания, сооружения, объекта незавершенного строительства (при отсутствии адреса) в структурированном в соответствии с федеральной информационной адресной системой виде	-
5.2.	Дополнительные сведения о местоположении	-
6.	Иные сведения	-

**3. Пояснения к сведениям об объекте недвижимости с кадастровым номером 70:06:0101002:1087 :**

1.	-
----	---

**Описание местоположения зданий, сооружений,  
объектов незавершенного строительства на земельном участке**

**1. Сведения о характерных точках контура объекта недвижимости  
с кадастровым номером : 70:06:0101002:1525 :**

Система координат 70.2

Зона № 2

Обозначение характерных точек контура	Содержатся в Едином государственном реестре недвижимости			Определены в ходе выполнения комплексных кадастровых работ			Метод опреде ления коор динат	Формулы, примененные для расчета средней квадратической погрешности определения координат характерных точек (Mt), м, с подставленными в такие формулы значениями и итоговые (вычисленные) значения Mt, м
	Координаты, м		Ради ус, м	Координаты, м		Ради ус, м		
	X	Y	R	X	Y	R		
<b>1</b>	<b>2</b>	<b>3</b>	<b>4</b>	<b>5</b>	<b>6</b>	<b>7</b>	<b>8</b>	<b>9</b>
h27120	-	-	-	640638.93	2429162.5 8	-	Метод спутниковых геодезически х измерений (определени й)	0.1
h27130	-	-	-	640629.58	2429162.1 3	-	Метод спутниковых геодезически х измерений (определени й)	0.1
h27140	-	-	-	640630.13	2429153.9 8	-	Метод спутниковых геодезически х измерений (определени й)	0.1
h27150	-	-	-	640639.58	2429154.2 8	-	Метод спутниковых геодезически х измерений (определени й)	0.1
h27120	-	-	-	640638.93	2429162.5 8	-	Метод спутниковых геодезически х измерений (определени й)	0.1

**2. Сведения о характеристиках объекта недвижимости  
с кадастровым номером : 70:06:0101002:1525 :**

№ п/п	Наименование характеристики	Значение характеристики
<b>1</b>	<b>2</b>	<b>3</b>
1.	Вид объекта недвижимости	здание
2.	Ранее присвоенный государственный учетный номер (инвентарный) здания, сооружения, объекта незавершенного строительства	-
3.	Кадастровый номер земельного участка (земельных участков), в границах которого (которых) расположены здание, сооружение, объект незавершенного строительства	70:06:0101002:996

**2. Сведения о характеристиках объекта недвижимости с кадастровым номером : 70:06:0101002:1525 :**

№ п/п	Наименование характеристики	Значение характеристики
1	2	3
4.	Уникальный учетный номер кадастрового квартала, в границах которого расположены здание, сооружение, объект незавершенного строительства	70:06:0101002
5.	Адрес здания, сооружения, объекта незавершенного строительства	Российская Федерация, Томская область, район Каргасокский, село Каргасок, улица Тракторная, дом 23
5.1.	Сведения о местоположении здания, сооружения, объекта незавершенного строительства (при отсутствии адреса) в структурированном в соответствии с федеральной информационной адресной системой виде	-
5.2.	Дополнительные сведения о местоположении	-
6.	Иные сведения	-

**3. Пояснения к сведениям об объекте недвижимости с кадастровым номером 70:06:0101002:1525 :**

1.	-
----	---



**Описание местоположения зданий, сооружений,  
объектов незавершенного строительства на земельном участке**

**1. Сведения о характерных точках контура объекта недвижимости  
с кадастровым номером : 70:06:0101002:2579 :**

Система координат 70.2

Зона № 2

Обозначение характерных точек контура	Содержатся в Едином государственном реестре недвижимости			Определены в ходе выполнения комплексных кадастровых работ			Метод опреде ления коор динат	Формулы, примененные для расчета средней квадратической погрешности определения координат характерных точек (Mt), м, с подставленными в такие формулы значениями и итоговые (вычисленные) значения Mt, м
	Координаты, м		Ради ус, м	Координаты, м		Ради ус, м		
	X	Y	R	X	Y	R		
<b>1</b>	<b>2</b>	<b>3</b>	<b>4</b>	<b>5</b>	<b>6</b>	<b>7</b>	<b>8</b>	<b>9</b>
h2716O	-	-	-	640647.98	2429101.3 3	-	Метод спутниковых геодезически х измерений (определени й)	0.1
h2717O	-	-	-	640636.88	2429097.9 8	-	Метод спутниковых геодезически х измерений (определени й)	0.1
h2718O	-	-	-	640640.48	2429085.4 3	-	Метод спутниковых геодезически х измерений (определени й)	0.1
h2719O	-	-	-	640651.78	2429088.2 8	-	Метод спутниковых геодезически х измерений (определени й)	0.1
h2716O	-	-	-	640647.98	2429101.3 3	-	Метод спутниковых геодезически х измерений (определени й)	0.1

**2. Сведения о характеристиках объекта недвижимости  
с кадастровым номером : 70:06:0101002:2579 :**

№ п/п	Наименование характеристики	Значение характеристики
<b>1</b>	<b>2</b>	<b>3</b>
1.	Вид объекта недвижимости	здание
2.	Ранее присвоенный государственный учетный номер (инвентарный) здания, сооружения, объекта незавершенного строительства	-
3.	Кадастровый номер земельного участка (земельных участков), в границах которого (которых) расположены здание, сооружение, объект незавершенного строительства	70:06:0101002:1013

**2. Сведения о характеристиках объекта недвижимости с кадастровым номером : 70:06:0101002:2579 :**

<b>№ п/п</b>	<b>Наименование характеристики</b>	<b>Значение характеристики</b>
<b>1</b>	<b>2</b>	<b>3</b>
4.	Уникальный учетный номер кадастрового квартала, в границах которого расположены здание, сооружение, объект незавершенного строительства	70:06:0101002
5.	Адрес здания, сооружения, объекта незавершенного строительства	Российская Федерация, 636700, Томская область, район Каргасокский, село Каргасок, улица Тракторная, дом 29
5.1.	Сведения о местоположении здания, сооружения, объекта незавершенного строительства (при отсутствии адреса) в структурированном в соответствии с федеральной информационной адресной системой виде	-
5.2.	Дополнительные сведения о местоположении	-
6.	Иные сведения	-

**3. Пояснения к сведениям об объекте недвижимости с кадастровым номером 70:06:0101002:2579 :**

1.	-
----	---

## Описание местоположения зданий, сооружений, объектов незавершенного строительства на земельном участке

**1. Сведения о характерных точках контура объекта недвижимости с кадастровым номером : 70:06:0101002:1629 :**

Система координат 70.2

Зона № 2

Обозначение характерных точек контура	Содержатся в Едином государственном реестре недвижимости			Определены в ходе выполнения комплексных кадастровых работ			Метод определения координат	Формулы, примененные для расчета средней квадратической погрешности определения координат характерных точек (Mt), м, с подставленными в такие формулы значениями и итоговые (вычисленные) значения Mt, м
	Координаты, м		Радиус, м	Координаты, м		Радиус, м		
	X	Y	R	X	Y	R		
1	2	3	4	5	6	7	8	9
н27200	-	-	-	640720.08	2428937.23	-	Метод спутниковых геодезических измерений (определений)	0.1
н27210	-	-	-	640709.28	2428932.88	-	Метод спутниковых геодезических измерений (определений)	0.1
н27220	-	-	-	640714.33	2428920.78	-	Метод спутниковых геодезических измерений (определений)	0.1
н27230	-	-	-	640724.93	2428924.78	-	Метод спутниковых геодезических измерений (определений)	0.1
н27240	-	-	-	640725.08	2428925.03	-	Метод спутниковых геодезических измерений (определений)	0.1
н27200	-	-	-	640720.08	2428937.23	-	Метод спутниковых геодезических измерений (определений)	0.1

**2. Сведения о характеристиках объекта недвижимости с кадастровым номером : 70:06:0101002:1629 :**

№ п/п	Наименование характеристики	Значение характеристики
1	2	3
1.	Вид объекта недвижимости	здание
2.	Ранее присвоенный государственный учетный номер (инвентарный) здания, сооружения, объекта незавершенного строительства	-

**2. Сведения о характеристиках объекта недвижимости с кадастровым номером : 70:06:0101002:1629 :**

№ п/п	Наименование характеристики	Значение характеристики
1	2	3
3.	Кадастровый номер земельного участка (земельных участков), в границах которого (которых) расположены здание, сооружение, объект незавершенного строительства	-
4.	Уникальный учетный номер кадастрового квартала, в границах которого расположены здание, сооружение, объект незавершенного строительства	70:06:0101002
5.	Адрес здания, сооружения, объекта незавершенного строительства	Российская Федерация, Томская область, район Каргасокский, село Каргасок, улица Тракторная, дом 47
5.1.	Сведения о местоположении здания, сооружения, объекта незавершенного строительства (при отсутствии адреса) в структурированном в соответствии с федеральной информационной адресной системой виде	-
5.2.	Дополнительные сведения о местоположении	-
6.	Иные сведения	-

**3. Пояснения к сведениям об объекте недвижимости с кадастровым номером 70:06:0101002:1629 :**

1.	-
----	---

## Описание местоположения зданий, сооружений, объектов незавершенного строительства на земельном участке

**1. Сведения о характерных точках контура объекта недвижимости  
с кадастровым номером : 70:06:0101002:1065 :**

Система координат 70.2

Зона № 2

Обозначение характерных точек контура	Содержатся в Едином государственном реестре недвижимости			Определены в ходе выполнения комплексных кадастровых работ			Метод опреде ления коор динат	Формулы, примененные для расчета средней квадратической погрешности определения координат характерных точек (Mt), м, с подставленными в такие формулы значениями и итоговые (вычисленные) значения Mt, м
	Координаты, м		Ради ус, м	Координаты, м		Ради ус, м		
	X	Y	R	X	Y	R		
<b>1</b>	<b>2</b>	<b>3</b>	<b>4</b>	<b>5</b>	<b>6</b>	<b>7</b>	<b>8</b>	<b>9</b>
н27250	-	-	-	640743.69	2428877.5 5	-	Метод спутниковых геодезически х измерений (определени й)	0.1
н27260	-	-	-	640735.87	2428874.4 5	-	Метод спутниковых геодезически х измерений (определени й)	0.1
н27270	-	-	-	640738.19	2428868.1 7	-	Метод спутниковых геодезически х измерений (определени й)	0.1
н27280	-	-	-	640746.07	2428871.3 7	-	Метод спутниковых геодезически х измерений (определени й)	0.1
н27290	-	-	-	640746.07	2428871.3 5	-	Метод спутниковых геодезически х измерений (определени й)	0.1
н27250	-	-	-	640743.69	2428877.5 5	-	Метод спутниковых геодезически х измерений (определени й)	0.1

**2. Сведения о характеристиках объекта недвижимости  
с кадастровым номером : 70:06:0101002:1065 :**

№ п/п	Наименование характеристики	Значение характеристики
<b>1</b>	<b>2</b>	<b>3</b>
1.	Вид объекта недвижимости	здание
2.	Ранее присвоенный государственный учетный номер (инвентарный) здания, сооружения, объекта незавершенного строительства	-

**2. Сведения о характеристиках объекта недвижимости с кадастровым номером : 70:06:0101002:1065 :**

<b>№ п/п</b>	<b>Наименование характеристики</b>	<b>Значение характеристики</b>
<b>1</b>	<b>2</b>	<b>3</b>
3.	Кадастровый номер земельного участка (земельных участков), в границах которого (которых) расположены здание, сооружение, объект незавершенного строительства	70:06:0101002:721
4.	Уникальный учетный номер кадастрового квартала, в границах которого расположены здание, сооружение, объект незавершенного строительства	70:06:0101002
5.	Адрес здания, сооружения, объекта незавершенного строительства	Российская Федерация, Томская область, район Каргасокский, село Каргасок, улица Тракторная, дом 51
5.1.	Сведения о местоположении здания, сооружения, объекта незавершенного строительства (при отсутствии адреса) в структурированном в соответствии с федеральной информационной адресной системой виде	-
5.2.	Дополнительные сведения о местоположении	-
6.	Иные сведения	-

**3. Пояснения к сведениям об объекте недвижимости с кадастровым номером 70:06:0101002:1065 :**

1.	-
----	---

## Описание местоположения зданий, сооружений, объектов незавершенного строительства на земельном участке

**1. Сведения о характерных точках контура объекта недвижимости  
с кадастровым номером : 70:06:0101002:1630 :**

Система координат 70.2

Зона № 2

Обозначение характерных точек контура	Содержатся в Едином государственном реестре недвижимости			Определены в ходе выполнения комплексных кадастровых работ			Метод опреде ления коор динат	Формулы, примененные для расчета средней квадратической погрешности определения координат характерных точек (Mt), м, с подставленными в такие формулы значениями и итоговые (вычисленные) значения Mt, м
	Координаты, м		Ради ус, м	Координаты, м		Ради ус, м		
	X	Y	R	X	Y	R		
1	2	3	4	5	6	7	8	9
н27300	-	-	-	640754.83	2428847.85	-	Метод спутниковых геодезических измерений (определений)	0.1
н27310	-	-	-	640751.73	2428847.00	-	Метод спутниковых геодезических измерений (определений)	0.1
н27320	-	-	-	640751.73	2428846.95	-	Метод спутниковых геодезических измерений (определений)	0.1
н27330	-	-	-	640751.88	2428846.30	-	Метод спутниковых геодезических измерений (определений)	0.1
н27340	-	-	-	640747.73	2428844.80	-	Метод спутниковых геодезических измерений (определений)	0.1
н27350	-	-	-	640751.68	2428833.95	-	Метод спутниковых геодезических измерений (определений)	0.1
н27360	-	-	-	640759.23	2428836.15	-	Метод спутниковых геодезических измерений (определений)	0.1
н27300	-	-	-	640754.83	2428847.85	-	Метод спутниковых геодезических измерений (определений)	0.1

**2. Сведения о характеристиках объекта недвижимости с кадастровым номером : 70:06:0101002:1630 :**

<b>№ п/п</b>	<b>Наименование характеристики</b>	<b>Значение характеристики</b>
<b>1</b>	<b>2</b>	<b>3</b>
1.	Вид объекта недвижимости	здание
2.	Ранее присвоенный государственный учетный номер (инвентарный) здания, сооружения, объекта незавершенного строительства	-
3.	Кадастровый номер земельного участка (земельных участков), в границах которого (которых) расположены здание, сооружение, объект незавершенного строительства	70:06:0101002:3349
4.	Уникальный учетный номер кадастрового квартала, в границах которого расположены здание, сооружение, объект незавершенного строительства	70:06:0101002
5.	Адрес здания, сооружения, объекта незавершенного строительства	Российская Федерация, Томская область, район Каргасокский, село Каргасок, улица Тракторная, дом 53
5.1.	Сведения о местоположении здания, сооружения, объекта незавершенного строительства (при отсутствии адреса) в структурированном в соответствии с федеральной информационной адресной системой виде	-
5.2.	Дополнительные сведения о местоположении	-
6.	Иные сведения	-

**3. Пояснения к сведениям об объекте недвижимости с кадастровым номером 70:06:0101002:1630 :**

1.	-



**Описание местоположения зданий, сооружений,  
объектов незавершенного строительства на земельном участке**

**1. Сведения о характерных точках контура объекта недвижимости  
с кадастровым номером : 70:06:0101002:1056 :**

Система координат 70.2

Зона № 2

Обозначение характерных точек контура	Содержатся в Едином государственном реестре недвижимости			Определены в ходе выполнения комплексных кадастровых работ			Метод опреде ления коор динат	Формулы, примененные для расчета средней квадратической погрешности определения координат характерных точек (Mt), м, с подставленными в такие формулы значениями и итоговые (вычисленные) значения Mt, м
	Координаты, м		Ради ус, м	Координаты, м		Ради ус, м		
	X	Y	R	X	Y	R		
1	2	3	4	5	6	7	8	9
h2737O	-	-	-	640765.28	2428819.1 5	-	Метод спутниковых геодезически х измерений (определени й)	0.1
h2738O	-	-	-	640754.98	2428815.2 5	-	Метод спутниковых геодезически х измерений (определени й)	0.1
h2739O	-	-	-	640758.33	2428806.4 5	-	Метод спутниковых геодезически х измерений (определени й)	0.1
h2740O	-	-	-	640768.63	2428810.3 0	-	Метод спутниковых геодезически х измерений (определени й)	0.1
h2737O	-	-	-	640765.28	2428819.1 5	-	Метод спутниковых геодезически х измерений (определени й)	0.1

**2. Сведения о характеристиках объекта недвижимости  
с кадастровым номером : 70:06:0101002:1056 :**

№ п/п	Наименование характеристики	Значение характеристики
1	2	3
1.	Вид объекта недвижимости	здание
2.	Ранее присвоенный государственный учетный номер (инвентарный) здания, сооружения, объекта незавершенного строительства	-
3.	Кадастровый номер земельного участка (земельных участков), в границах которого (которых) расположены здание, сооружение, объект незавершенного строительства	70:06:0101002:724

**2. Сведения о характеристиках объекта недвижимости с кадастровым номером : 70:06:0101002:1056 :**

№ п/п	Наименование характеристики	Значение характеристики
1	2	3
4.	Уникальный учетный номер кадастрового квартала, в границах которого расположены здание, сооружение, объект незавершенного строительства	70:06:0101002
5.	Адрес здания, сооружения, объекта незавершенного строительства	Российская Федерация, Томская область, район Каргасокский, село Каргасок, улица Тракторная, дом 55
5.1.	Сведения о местоположении здания, сооружения, объекта незавершенного строительства (при отсутствии адреса) в структурированном в соответствии с федеральной информационной адресной системой виде	-
5.2.	Дополнительные сведения о местоположении	-
6.	Иные сведения	-

**3. Пояснения к сведениям об объекте недвижимости с кадастровым номером 70:06:0101002:1056 :**

1.	-
----	---

**Описание местоположения зданий, сооружений,  
объектов незавершенного строительства на земельном участке**

**1. Сведения о характерных точках контура объекта недвижимости  
с кадастровым номером : 70:06:0101002:1060 :**

Система координат 70.2

Зона № 2

Обозначение характерных точек контура	Содержатся в Едином государственном реестре недвижимости			Определены в ходе выполнения комплексных кадастровых работ			Метод опреде ления коор динат	Формулы, примененные для расчета средней квадратической погрешности определения координат характерных точек (Mt), м, с подставленными в такие формулы значениями и итоговые (вычисленные) значения Mt, м
	Координаты, м		Ради ус, м	Координаты, м		Ради ус, м		
	X	Y	R	X	Y	R		
1	2	3	4	5	6	7	8	9
н2741О	-	-	-	640778.08	2428794.4 0	-	Метод спутниковых геодезически х измерений (определени й)	0.1
н2742О	-	-	-	640775.73	2428793.5 5	-	Метод спутниковых геодезически х измерений (определени й)	0.1
н2743О	-	-	-	640773.33	2428800.4 0	-	Метод спутниковых геодезически х измерений (определени й)	0.1
н2744О	-	-	-	640762.33	2428796.3 5	-	Метод спутниковых геодезически х измерений (определени й)	0.1
н2745О	-	-	-	640766.18	2428785.2 5	-	Метод спутниковых геодезически х измерений (определени й)	0.1
н2746О	-	-	-	640779.58	2428789.3 0	-	Метод спутниковых геодезически х измерений (определени й)	0.1
н2747О	-	-	-	640779.63	2428789.3 5	-	Метод спутниковых геодезически х измерений (определени й)	0.1
н2741О	-	-	-	640778.08	2428794.4 0	-	Метод спутниковых геодезически х измерений (определени й)	0.1

**2. Сведения о характеристиках объекта недвижимости с кадастровым номером : 70:06:0101002:1060 :**

<b>№ п/п</b>	<b>Наименование характеристики</b>	<b>Значение характеристики</b>
<b>1</b>	<b>2</b>	<b>3</b>
1.	Вид объекта недвижимости	здание
2.	Ранее присвоенный государственный учетный номер (инвентарный) здания, сооружения, объекта незавершенного строительства	-
3.	Кадастровый номер земельного участка (земельных участков), в границах которого (которых) расположены здание, сооружение, объект незавершенного строительства	70:06:0101002:205
4.	Уникальный учетный номер кадастрового квартала, в границах которого расположены здание, сооружение, объект незавершенного строительства	70:06:0101002
5.	Адрес здания, сооружения, объекта незавершенного строительства	Российская Федерация, Томская область, район Каргасокский, село Каргасок, улица Тракторная, дом 57
5.1.	Сведения о местоположении здания, сооружения, объекта незавершенного строительства (при отсутствии адреса) в структурированном в соответствии с федеральной информационной адресной системой виде	-
5.2.	Дополнительные сведения о местоположении	-
6.	Иные сведения	-

**3. Пояснения к сведениям об объекте недвижимости с кадастровым номером 70:06:0101002:1060 :**

1.	-
----	---

**Описание местоположения зданий, сооружений,  
объектов незавершенного строительства на земельном участке**

**1. Сведения о характерных точках контура объекта недвижимости  
с кадастровым номером : 70:06:0101002:1441 :**

Система координат 70.2

Зона № 2

Обозначение характерных точек контура	Содержатся в Едином государственном реестре недвижимости			Определены в ходе выполнения комплексных кадастровых работ			Метод опреде ления коор динат	Формулы, примененные для расчета средней квадратической погрешности определения координат характерных точек (Mt), м, с подставленными в такие формулы значениями и итоговые (вычисленные) значения Mt, м
	Координаты, м		Ради ус, м	Координаты, м		Ради ус, м		
	X	Y	R	X	Y	R		
<b>1</b>	<b>2</b>	<b>3</b>	<b>4</b>	<b>5</b>	<b>6</b>	<b>7</b>	<b>8</b>	<b>9</b>
h2748O	-	-	-	640782.43	2428777.2 5	-	Метод спутниковых геодезически х измерений (определени й)	0.1
h2749O	-	-	-	640774.48	2428773.8 0	-	Метод спутниковых геодезически х измерений (определени й)	0.1
h2750O	-	-	-	640777.23	2428766.7 5	-	Метод спутниковых геодезически х измерений (определени й)	0.1
h2751O	-	-	-	640785.58	2428770.3 0	-	Метод спутниковых геодезически х измерений (определени й)	0.1
h2748O	-	-	-	640782.43	2428777.2 5	-	Метод спутниковых геодезически х измерений (определени й)	0.1

**2. Сведения о характеристиках объекта недвижимости  
с кадастровым номером : 70:06:0101002:1441 :**

№ п/п	Наименование характеристики	Значение характеристики
<b>1</b>	<b>2</b>	<b>3</b>
1.	Вид объекта недвижимости	здание
2.	Ранее присвоенный государственный учетный номер (инвентарный) здания, сооружения, объекта незавершенного строительства	-
3.	Кадастровый номер земельного участка (земельных участков), в границах которого (которых) расположены здание, сооружение, объект незавершенного строительства	70:06:0101002:50

**2. Сведения о характеристиках объекта недвижимости с кадастровым номером : 70:06:0101002:1441 :**

№ п/п	Наименование характеристики	Значение характеристики
1	2	3
4.	Уникальный учетный номер кадастрового квартала, в границах которого расположены здание, сооружение, объект незавершенного строительства	70:06:0101002
5.	Адрес здания, сооружения, объекта незавершенного строительства	Российская Федерация, Томская область, район Каргасокский, село Каргасок, улица Тракторная, дом 59
5.1.	Сведения о местоположении здания, сооружения, объекта незавершенного строительства (при отсутствии адреса) в структурированном в соответствии с федеральной информационной адресной системой виде	-
5.2.	Дополнительные сведения о местоположении	-
6.	Иные сведения	-

**3. Пояснения к сведениям об объекте недвижимости с кадастровым номером 70:06:0101002:1441 :**

1.	-
----	---

## Описание местоположения зданий, сооружений, объектов незавершенного строительства на земельном участке

**1. Сведения о характерных точках контура объекта недвижимости  
с кадастровым номером : 70:06:0101002:1513 :**

Система координат 70.2

Зона № 2

Обозначение характерных точек контура	Содержатся в Едином государственном реестре недвижимости			Определены в ходе выполнения комплексных кадастровых работ			Метод опреде ления коор динат	Формулы, примененные для расчета средней квадратической погрешности определения координат характерных точек (Mt), м, с подставленными в такие формулы значениями и итоговые (вычисленные) значения Mt, м
	Координаты, м		Ради ус, м	Координаты, м		Ради ус, м		
	X	Y	R	X	Y	R		
1	2	3	4	5	6	7	8	9
h27520	-	-	-	640793.48	2428747.5 0	-	Метод спутниковых геодезически х измерений (определени й)	0.1
h27530	-	-	-	640784.98	2428744.5 0	-	Метод спутниковых геодезически х измерений (определени й)	0.1
h27540	-	-	-	640789.93	2428730.8 5	-	Метод спутниковых геодезически х измерений (определени й)	0.1
h27550	-	-	-	640798.43	2428733.9 0	-	Метод спутниковых геодезически х измерений (определени й)	0.1
h27520	-	-	-	640793.48	2428747.5 0	-	Метод спутниковых геодезически х измерений (определени й)	0.1

**2. Сведения о характеристиках объекта недвижимости  
с кадастровым номером : 70:06:0101002:1513 :**

№ п/п	Наименование характеристики	Значение характеристики
1	2	3
1.	Вид объекта недвижимости	здание
2.	Ранее присвоенный государственный учетный номер (инвентарный) здания, сооружения, объекта незавершенного строительства	-
3.	Кадастровый номер земельного участка (земельных участков), в границах которого (которых) расположены здание, сооружение, объект незавершенного строительства	70:06:0101002:99

**2. Сведения о характеристиках объекта недвижимости с кадастровым номером : 70:06:0101002:1513 :**

№ п/п	Наименование характеристики	Значение характеристики
1	2	3
4.	Уникальный учетный номер кадастрового квартала, в границах которого расположены здание, сооружение, объект незавершенного строительства	70:06:0101002
5.	Адрес здания, сооружения, объекта незавершенного строительства	Российская Федерация, Томская область, район Каргасокский, село Каргасок, улица Тракторная, дом 61
5.1.	Сведения о местоположении здания, сооружения, объекта незавершенного строительства (при отсутствии адреса) в структурированном в соответствии с федеральной информационной адресной системой виде	-
5.2.	Дополнительные сведения о местоположении	-
6.	Иные сведения	-

**3. Пояснения к сведениям об объекте недвижимости с кадастровым номером 70:06:0101002:1513 :**

1.	-
----	---



**Описание местоположения зданий, сооружений,  
объектов незавершенного строительства на земельном участке**

**1. Сведения о характерных точках контура объекта недвижимости  
с кадастровым номером : 70:06:0101002:1339 :**

Система координат 70.2

Зона № 2

Обозначение характерных точек контура	Содержатся в Едином государственном реестре недвижимости			Определены в ходе выполнения комплексных кадастровых работ			Метод опреде ления коор динат	Формулы, примененные для расчета средней квадратической погрешности определения координат характерных точек (Mt), м, с подставленными в такие формулы значениями и итоговые (вычисленные) значения Mt, м
	Координаты, м		Ради ус, м	Координаты, м		Ради ус, м		
	X	Y	R	X	Y	R		
<b>1</b>	<b>2</b>	<b>3</b>	<b>4</b>	<b>5</b>	<b>6</b>	<b>7</b>	<b>8</b>	<b>9</b>
н27560	-	-	-	640805.28	2428679.8 5	-	Метод спутниковых геодезически х измерений (определени й)	0.1
н27570	-	-	-	640805.28	2428679.9 0	-	Метод спутниковых геодезически х измерений (определени й)	0.1
н27580	-	-	-	640795.63	2428680.7 5	-	Метод спутниковых геодезически х измерений (определени й)	0.1
н27590	-	-	-	640791.53	2428646.6 5	-	Метод спутниковых геодезически х измерений (определени й)	0.1
н27600	-	-	-	640801.93	2428645.5 0	-	Метод спутниковых геодезически х измерений (определени й)	0.1
н27560	-	-	-	640805.28	2428679.8 5	-	Метод спутниковых геодезически х измерений (определени й)	0.1

**2. Сведения о характеристиках объекта недвижимости  
с кадастровым номером : 70:06:0101002:1339 :**

№ п/п	Наименование характеристики	Значение характеристики
<b>1</b>	<b>2</b>	<b>3</b>
1.	Вид объекта недвижимости	здание
2.	Ранее присвоенный государственный учетный номер (инвентарный) здания, сооружения, объекта незавершенного строительства	-

**2. Сведения о характеристиках объекта недвижимости с кадастровым номером : 70:06:0101002:1339 :**

<b>№ п/п</b>	<b>Наименование характеристики</b>	<b>Значение характеристики</b>
<b>1</b>	<b>2</b>	<b>3</b>
3.	Кадастровый номер земельного участка (земельных участков), в границах которого (которых) расположены здание, сооружение, объект незавершенного строительства	70:06:0101002:728
4.	Уникальный учетный номер кадастрового квартала, в границах которого расположены здание, сооружение, объект незавершенного строительства	70:06:0101002
5.	Адрес здания, сооружения, объекта незавершенного строительства	Российская Федерация, Томская область, район Каргасокский, село Каргасок, улица Тракторная, дом 63а
5.1.	Сведения о местоположении здания, сооружения, объекта незавершенного строительства (при отсутствии адреса) в структурированном в соответствии с федеральной информационной адресной системой виде	-
5.2.	Дополнительные сведения о местоположении	-
6.	Иные сведения	-

**3. Пояснения к сведениям об объекте недвижимости с кадастровым номером 70:06:0101002:1339 :**

1.	-
----	---

## Описание местоположения зданий, сооружений, объектов незавершенного строительства на земельном участке

**1. Сведения о характерных точках контура объекта недвижимости  
с кадастровым номером : 70:06:0101002:1637 :**

Система координат 70.2

Зона № 2

Обозначение характерных точек контура	Содержатся в Едином государственном реестре недвижимости			Определены в ходе выполнения комплексных кадастровых работ			Метод опреде ления коор динат	Формулы, примененные для расчета средней квадратической погрешности определения координат характерных точек (Mt), м, с подставленными в такие формулы значениями и итоговые (вычисленные) значения Mt, м
	Координаты, м		Ради ус, м	Координаты, м		Ради ус, м		
	X	Y	R	X	Y	R		
1	2	3	4	5	6	7	8	9
h2761O	-	-	-	640843.38	2428422.0 0	-	Метод спутниковых геодезически х измерений (определени й)	0.1
h2762O	-	-	-	640835.38	2428415.3 5	-	Метод спутниковых геодезически х измерений (определени й)	0.1
h2763O	-	-	-	640843.33	2428405.3 5	-	Метод спутниковых геодезически х измерений (определени й)	0.1
h2764O	-	-	-	640851.43	2428412.1 0	-	Метод спутниковых геодезически х измерений (определени й)	0.1
h2761O	-	-	-	640843.38	2428422.0 0	-	Метод спутниковых геодезически х измерений (определени й)	0.1

**2. Сведения о характеристиках объекта недвижимости  
с кадастровым номером : 70:06:0101002:1637 :**

№ п/п	Наименование характеристики	Значение характеристики
1	2	3
1.	Вид объекта недвижимости	здание
2.	Ранее присвоенный государственный учетный номер (инвентарный) здания, сооружения, объекта незавершенного строительства	-
3.	Кадастровый номер земельного участка (земельных участков), в границах которого (которых) расположены здание, сооружение, объект незавершенного строительства	70:06:0101002:27

**2. Сведения о характеристиках объекта недвижимости с кадастровым номером : 70:06:0101002:1637 :**

№ п/п	Наименование характеристики	Значение характеристики
1	2	3
4.	Уникальный учетный номер кадастрового квартала, в границах которого расположены здание, сооружение, объект незавершенного строительства	70:06:0101002
5.	Адрес здания, сооружения, объекта незавершенного строительства	Российская Федерация, Томская область, район Каргасокский, село Каргасок, улица Тракторная, дом 65
5.1.	Сведения о местоположении здания, сооружения, объекта незавершенного строительства (при отсутствии адреса) в структурированном в соответствии с федеральной информационной адресной системой виде	-
5.2.	Дополнительные сведения о местоположении	-
6.	Иные сведения	-

**3. Пояснения к сведениям об объекте недвижимости с кадастровым номером 70:06:0101002:1637 :**

1.	-
----	---

## Описание местоположения зданий, сооружений, объектов незавершенного строительства на земельном участке

**1. Сведения о характерных точках контура объекта недвижимости  
с кадастровым номером : 70:06:0101002:1250 :**

Система координат 70.2

Зона № 2

Обозначение характерных точек контура	Содержатся в Едином государственном реестре недвижимости			Определены в ходе выполнения комплексных кадастровых работ			Метод опреде ления коор динат	Формулы, примененные для расчета средней квадратической погрешности определения координат характерных точек (Mt), м, с подставленными в такие формулы значениями и итоговые (вычисленные) значения Mt, м
	Координаты, м		Ради ус, м	Координаты, м		Ради ус, м		
	X	Y	R	X	Y	R		
1	2	3	4	5	6	7	8	9
h2765O	-	-	-	640922.48	2428283.8 0	-	Метод спутниковых геодезически х измерений (определени й)	0.1
h2766O	-	-	-	640918.53	2428290.9 5	-	Метод спутниковых геодезически х измерений (определени й)	0.1
h2767O	-	-	-	640898.58	2428278.9 5	-	Метод спутниковых геодезически х измерений (определени й)	0.1
h2768O	-	-	-	640902.28	2428271.9 0	-	Метод спутниковых геодезически х измерений (определени й)	0.1
h2765O	-	-	-	640922.48	2428283.8 0	-	Метод спутниковых геодезически х измерений (определени й)	0.1

**2. Сведения о характеристиках объекта недвижимости  
с кадастровым номером : 70:06:0101002:1250 :**

№ п/п	Наименование характеристики	Значение характеристики
1	2	3
1.	Вид объекта недвижимости	здание
2.	Ранее присвоенный государственный учетный номер (инвентарный) здания, сооружения, объекта незавершенного строительства	-
3.	Кадастровый номер земельного участка (земельных участков), в границах которого (которых) расположены здание, сооружение, объект незавершенного строительства	70:06:0101002:2955, 70:06:0101002:740

**2. Сведения о характеристиках объекта недвижимости с кадастровым номером : 70:06:0101002:1250 :**

<b>№ п/п</b>	<b>Наименование характеристики</b>	<b>Значение характеристики</b>
<b>1</b>	<b>2</b>	<b>3</b>
4.	Уникальный учетный номер кадастрового квартала, в границах которого расположены здание, сооружение, объект незавершенного строительства	70:06:0101002
5.	Адрес здания, сооружения, объекта незавершенного строительства	Российская Федерация, Томская область, район Каргасокский, село Каргасок, улица Тракторная, дом 71Б
5.1.	Сведения о местоположении здания, сооружения, объекта незавершенного строительства (при отсутствии адреса) в структурированном в соответствии с федеральной информационной адресной системой виде	-
5.2.	Дополнительные сведения о местоположении	-
6.	Иные сведения	-

**3. Пояснения к сведениям об объекте недвижимости с кадастровым номером 70:06:0101002:1250 :**

1.	-
----	---

**Описание местоположения зданий, сооружений,  
объектов незавершенного строительства на земельном участке**

**1. Сведения о характерных точках контура объекта недвижимости  
с кадастровым номером : 70:06:0101002:1472 :**

Система координат 70.2

Зона № 2

Обозначение характерных точек контура	Содержатся в Едином государственном реестре недвижимости			Определены в ходе выполнения комплексных кадастровых работ			Метод опреде ления коор динат	Формулы, примененные для расчета средней квадратической погрешности определения координат характерных точек (Mt), м, с подставленными в такие формулы значениями и итоговые (вычисленные) значения Mt, м
	Координаты, м		Ради ус, м	Координаты, м		Ради ус, м		
	X	Y	R	X	Y	R		
<b>1</b>	<b>2</b>	<b>3</b>	<b>4</b>	<b>5</b>	<b>6</b>	<b>7</b>	<b>8</b>	<b>9</b>
h2769O	-	-	-	640988.93	2428250.6 5	-	Метод спутниковых геодезически х измерений (определени й)	0.1
h2770O	-	-	-	640978.73	2428242.7 5	-	Метод спутниковых геодезически х измерений (определени й)	0.1
h2771O	-	-	-	641001.13	2428213.7 0	-	Метод спутниковых геодезически х измерений (определени й)	0.1
h2772O	-	-	-	641011.38	2428221.5 5	-	Метод спутниковых геодезически х измерений (определени й)	0.1
h2769O	-	-	-	640988.93	2428250.6 5	-	Метод спутниковых геодезически х измерений (определени й)	0.1

**2. Сведения о характеристиках объекта недвижимости  
с кадастровым номером : 70:06:0101002:1472 :**

№ п/п	Наименование характеристики	Значение характеристики
<b>1</b>	<b>2</b>	<b>3</b>
1.	Вид объекта недвижимости	здание
2.	Ранее присвоенный государственный учетный номер (инвентарный) здания, сооружения, объекта незавершенного строительства	-
3.	Кадастровый номер земельного участка (земельных участков), в границах которого (которых) расположены здание, сооружение, объект незавершенного строительства	70:06:0101002:830

**2. Сведения о характеристиках объекта недвижимости с кадастровым номером : 70:06:0101002:1472 :**

№ п/п	Наименование характеристики	Значение характеристики
1	2	3
4.	Уникальный учетный номер кадастрового квартала, в границах которого расположены здание, сооружение, объект незавершенного строительства	70:06:0101002
5.	Адрес здания, сооружения, объекта незавершенного строительства	Российская Федерация, Томская область, район Каргасокский, село Каргасок, улица Тракторная, дом 73
5.1.	Сведения о местоположении здания, сооружения, объекта незавершенного строительства (при отсутствии адреса) в структурированном в соответствии с федеральной информационной адресной системой виде	-
5.2.	Дополнительные сведения о местоположении	-
6.	Иные сведения	-

**3. Пояснения к сведениям об объекте недвижимости с кадастровым номером 70:06:0101002:1472 :**

1.	-
----	---



**Описание местоположения зданий, сооружений,  
объектов незавершенного строительства на земельном участке**

**1. Сведения о характерных точках контура объекта недвижимости  
с кадастровым номером : 70:06:0101002:1086 :**

Система координат 70.2

Зона № 2

Обозначение характерных точек контура	Содержатся в Едином государственном реестре недвижимости			Определены в ходе выполнения комплексных кадастровых работ			Метод опреде ления коор динат	Формулы, примененные для расчета средней квадратической погрешности определения координат характерных точек (Mt), м, с подставленными в такие формулы значениями и итоговые (вычисленные) значения Mt, м
	Координаты, м		Ради ус, м	Координаты, м		Ради ус, м		
	X	Y	R	X	Y	R		
<b>1</b>	<b>2</b>	<b>3</b>	<b>4</b>	<b>5</b>	<b>6</b>	<b>7</b>	<b>8</b>	<b>9</b>
н2773О	-	-	-	641054.78	2428221.5 5	-	Метод спутниковых геодезически х измерений (определени й)	0.1
н2774О	-	-	-	641046.33	2428215.3 5	-	Метод спутниковых геодезически х измерений (определени й)	0.1
н2775О	-	-	-	641055.28	2428202.8 0	-	Метод спутниковых геодезически х измерений (определени й)	0.1
н2776О	-	-	-	641061.28	2428207.9 5	-	Метод спутниковых геодезически х измерений (определени й)	0.1
н2777О	-	-	-	641063.13	2428209.0 0	-	Метод спутниковых геодезически х измерений (определени й)	0.1
н2773О	-	-	-	641054.78	2428221.5 5	-	Метод спутниковых геодезически х измерений (определени й)	0.1

**2. Сведения о характеристиках объекта недвижимости  
с кадастровым номером : 70:06:0101002:1086 :**

№ п/п	Наименование характеристики	Значение характеристики
<b>1</b>	<b>2</b>	<b>3</b>
1.	Вид объекта недвижимости	здание
2.	Ранее присвоенный государственный учетный номер (инвентарный) здания, сооружения, объекта незавершенного строительства	-

**2. Сведения о характеристиках объекта недвижимости с кадастровым номером : 70:06:0101002:1086 :**

<b>№ п/п</b>	<b>Наименование характеристики</b>	<b>Значение характеристики</b>
<b>1</b>	<b>2</b>	<b>3</b>
3.	Кадастровый номер земельного участка (земельных участков), в границах которого (которых) расположены здание, сооружение, объект незавершенного строительства	70:06:0101002:744
4.	Уникальный учетный номер кадастрового квартала, в границах которого расположены здание, сооружение, объект незавершенного строительства	70:06:0101002
5.	Адрес здания, сооружения, объекта незавершенного строительства	Российская Федерация, Томская область, район Каргасокский, село Каргасок, улица Тракторная, дом 75
5.1.	Сведения о местоположении здания, сооружения, объекта незавершенного строительства (при отсутствии адреса) в структурированном в соответствии с федеральной информационной адресной системой виде	-
5.2.	Дополнительные сведения о местоположении	-
6.	Иные сведения	-

**3. Пояснения к сведениям об объекте недвижимости с кадастровым номером 70:06:0101002:1086 :**

1.	-
----	---

**Описание местоположения зданий, сооружений,  
объектов незавершенного строительства на земельном участке**

**1. Сведения о характерных точках контура объекта недвижимости  
с кадастровым номером : 70:06:0101002:1091 :**

Система координат 70.2

Зона № 2

Обозначение характерных точек контура	Содержатся в Едином государственном реестре недвижимости			Определены в ходе выполнения комплексных кадастровых работ			Метод опреде ления коор динат	Формулы, примененные для расчета средней квадратической погрешности определения координат характерных точек (Mt), м, с подставленными в такие формулы значениями и итоговые (вычисленные) значения Mt, м
	Координаты, м		Ради ус, м	Координаты, м		Ради ус, м		
	X	Y	R	X	Y	R		
<b>1</b>	<b>2</b>	<b>3</b>	<b>4</b>	<b>5</b>	<b>6</b>	<b>7</b>	<b>8</b>	<b>9</b>
h2778O	-	-	-	641103.98	2428047.2 5	-	Метод спутниковых геодезически х измерений (определени й)	0.1
h2779O	-	-	-	641093.13	2428046.7 5	-	Метод спутниковых геодезически х измерений (определени й)	0.1
h2780O	-	-	-	641094.43	2428022.7 0	-	Метод спутниковых геодезически х измерений (определени й)	0.1
h2781O	-	-	-	641104.93	2428023.0 5	-	Метод спутниковых геодезически х измерений (определени й)	0.1
h2778O	-	-	-	641103.98	2428047.2 5	-	Метод спутниковых геодезически х измерений (определени й)	0.1

**2. Сведения о характеристиках объекта недвижимости  
с кадастровым номером : 70:06:0101002:1091 :**

№ п/п	Наименование характеристики	Значение характеристики
<b>1</b>	<b>2</b>	<b>3</b>
1.	Вид объекта недвижимости	здание
2.	Ранее присвоенный государственный учетный номер (инвентарный) здания, сооружения, объекта незавершенного строительства	-
3.	Кадастровый номер земельного участка (земельных участков), в границах которого (которых) расположены здание, сооружение, объект незавершенного строительства	70:06:0101002:2748, 70:06:0101002:782

**2. Сведения о характеристиках объекта недвижимости с кадастровым номером : 70:06:0101002:1091 :**

<b>№ п/п</b>	<b>Наименование характеристики</b>	<b>Значение характеристики</b>
<b>1</b>	<b>2</b>	<b>3</b>
4.	Уникальный учетный номер кадастрового квартала, в границах которого расположены здание, сооружение, объект незавершенного строительства	70:06:0101002
5.	Адрес здания, сооружения, объекта незавершенного строительства	Российская Федерация, Томская область, район Каргасокский, село Каргасок, улица Тракторная, дом 83
5.1.	Сведения о местоположении здания, сооружения, объекта незавершенного строительства (при отсутствии адреса) в структурированном в соответствии с федеральной информационной адресной системой виде	-
5.2.	Дополнительные сведения о местоположении	-
6.	Иные сведения	-

**3. Пояснения к сведениям об объекте недвижимости с кадастровым номером 70:06:0101002:1091 :**

1.	-
----	---

## Описание местоположения зданий, сооружений, объектов незавершенного строительства на земельном участке

**1. Сведения о характерных точках контура объекта недвижимости  
с кадастровым номером : 70:06:0101002:1090 :**

Система координат 70.2

Зона № 2

Обозначение характерных точек контура	Содержатся в Едином государственном реестре недвижимости			Определены в ходе выполнения комплексных кадастровых работ			Метод опреде ления коор динат	Формулы, примененные для расчета средней квадратической погрешности определения координат характерных точек (Mt), м, с подставленными в такие формулы значениями и итоговые (вычисленные) значения Mt, м
	Координаты, м		Ради ус, м	Координаты, м		Ради ус, м		
	X	Y	R	X	Y	R		
1	2	3	4	5	6	7	8	9
h27820	-	-	-	641102.78	2427996.4 0	-	Метод спутниковых геодезически х измерений (определени й)	0.1
h27830	-	-	-	641092.18	2427997.4 0	-	Метод спутниковых геодезически х измерений (определени й)	0.1
h27840	-	-	-	641089.63	2427974.2 5	-	Метод спутниковых геодезически х измерений (определени й)	0.1
h27850	-	-	-	641100.43	2427973.0 0	-	Метод спутниковых геодезически х измерений (определени й)	0.1
h27820	-	-	-	641102.78	2427996.4 0	-	Метод спутниковых геодезически х измерений (определени й)	0.1

**2. Сведения о характеристиках объекта недвижимости  
с кадастровым номером : 70:06:0101002:1090 :**

№ п/п	Наименование характеристики	Значение характеристики
1	2	3
1.	Вид объекта недвижимости	здание
2.	Ранее присвоенный государственный учетный номер (инвентарный) здания, сооружения, объекта незавершенного строительства	-
3.	Кадастровый номер земельного участка (земельных участков), в границах которого (которых) расположены здание, сооружение, объект незавершенного строительства	70:06:0101002:2695

**2. Сведения о характеристиках объекта недвижимости с кадастровым номером : 70:06:0101002:1090 :**

№ п/п	Наименование характеристики	Значение характеристики
1	2	3
4.	Уникальный учетный номер кадастрового квартала, в границах которого расположены здание, сооружение, объект незавершенного строительства	70:06:0101002
5.	Адрес здания, сооружения, объекта незавершенного строительства	Российская Федерация, Томская область, район Каргасокский, село Каргасок, улица Тракторная, дом 85
5.1.	Сведения о местоположении здания, сооружения, объекта незавершенного строительства (при отсутствии адреса) в структурированном в соответствии с федеральной информационной адресной системой виде	-
5.2.	Дополнительные сведения о местоположении	-
6.	Иные сведения	-

**3. Пояснения к сведениям об объекте недвижимости с кадастровым номером 70:06:0101002:1090 :**

1.	-
----	---

**Описание местоположения зданий, сооружений,  
объектов незавершенного строительства на земельном участке**

**1. Сведения о характерных точках контура объекта недвижимости  
с кадастровым номером : 70:06:0101002:1080 :**

Система координат 70.2

Зона № 2

Обозначение характерных точек контура	Содержатся в Едином государственном реестре недвижимости			Определены в ходе выполнения комплексных кадастровых работ			Метод опреде ления коор динат	Формулы, примененные для расчета средней квадратической погрешности определения координат характерных точек (Mt), м, с подставленными в такие формулы значениями и итоговые (вычисленные) значения Mt, м
	Координаты, м		Ради ус, м	Координаты, м		Ради ус, м		
	X	Y	R	X	Y	R		
1	2	3	4	5	6	7	8	9
h2786O	-	-	-	640162.08	2430547.7 0	-	Метод спутниковых геодезически х измерений (определени й)	0.1
h2787O	-	-	-	640159.53	2430557.7 5	-	Метод спутниковых геодезически х измерений (определени й)	0.1
h2788O	-	-	-	640144.08	2430553.6 5	-	Метод спутниковых геодезически х измерений (определени й)	0.1
h2789O	-	-	-	640146.88	2430543.9 5	-	Метод спутниковых геодезически х измерений (определени й)	0.1
h2786O	-	-	-	640162.08	2430547.7 0	-	Метод спутниковых геодезически х измерений (определени й)	0.1

**2. Сведения о характеристиках объекта недвижимости  
с кадастровым номером : 70:06:0101002:1080 :**

№ п/п	Наименование характеристики	Значение характеристики
1	2	3
1.	Вид объекта недвижимости	здание
2.	Ранее присвоенный государственный учетный номер (инвентарный) здания, сооружения, объекта незавершенного строительства	-
3.	Кадастровый номер земельного участка (земельных участков), в границах которого (которых) расположены здание, сооружение, объект незавершенного строительства	-

**2. Сведения о характеристиках объекта недвижимости с кадастровым номером : 70:06:0101002:1080 :**

№ п/п	Наименование характеристики	Значение характеристики
1	2	3
4.	Уникальный учетный номер кадастрового квартала, в границах которого расположены здание, сооружение, объект незавершенного строительства	70:06:0101002
5.	Адрес здания, сооружения, объекта незавершенного строительства	Российская Федерация, Томская область, район Каргасокский, село Каргасок, улица Красноармейская, дом 31
5.1.	Сведения о местоположении здания, сооружения, объекта незавершенного строительства (при отсутствии адреса) в структурированном в соответствии с федеральной информационной адресной системой виде	-
5.2.	Дополнительные сведения о местоположении	-
6.	Иные сведения	-

**3. Пояснения к сведениям об объекте недвижимости с кадастровым номером 70:06:0101002:1080 :**

1.	-
----	---



## Описание местоположения зданий, сооружений, объектов незавершенного строительства на земельном участке

**1. Сведения о характерных точках контура объекта недвижимости  
с кадастровым номером : 70:06:0101002:1458 :**

Система координат 70.2

Зона № 2

Обозначение характерных точек контура	Содержатся в Едином государственном реестре недвижимости			Определены в ходе выполнения комплексных кадастровых работ			Метод опреде ления коор динат	Формулы, примененные для расчета средней квадратической погрешности определения координат характерных точек (Mt), м, с подставленными в такие формулы значениями и итоговые (вычисленные) значения Mt, м
	Координаты, м		Ради ус, м	Координаты, м		Ради ус, м		
	X	Y	R	X	Y	R		
1	2	3	4	5	6	7	8	9
h27900	-	-	-	640130.80	2430537.9 8	-	Метод спутниковых геодезически х измерений (определени й)	0.1
h27910	-	-	-	640127.27	2430550.7 2	-	Метод спутниковых геодезически х измерений (определени й)	0.1
h27920	-	-	-	640107.22	2430545.8 8	-	Метод спутниковых геодезически х измерений (определени й)	0.1
h27930	-	-	-	640110.88	2430532.6 0	-	Метод спутниковых геодезически х измерений (определени й)	0.1
h27900	-	-	-	640130.80	2430537.9 8	-	Метод спутниковых геодезически х измерений (определени й)	0.1

**2. Сведения о характеристиках объекта недвижимости  
с кадастровым номером : 70:06:0101002:1458 :**

№ п/п	Наименование характеристики	Значение характеристики
1	2	3
1.	Вид объекта недвижимости	здание
2.	Ранее присвоенный государственный учетный номер (инвентарный) здания, сооружения, объекта незавершенного строительства	-
3.	Кадастровый номер земельного участка (земельных участков), в границах которого (которых) расположены здание, сооружение, объект незавершенного строительства	70:06:0101002:49

**2. Сведения о характеристиках объекта недвижимости с кадастровым номером : 70:06:0101002:1458 :**

№ п/п	Наименование характеристики	Значение характеристики
1	2	3
4.	Уникальный учетный номер кадастрового квартала, в границах которого расположены здание, сооружение, объект незавершенного строительства	70:06:0101002
5.	Адрес здания, сооружения, объекта незавершенного строительства	Российская Федерация, Томская область, район Каргасокский, село Каргасок, улица Красноармейская, дом 33
5.1.	Сведения о местоположении здания, сооружения, объекта незавершенного строительства (при отсутствии адреса) в структурированном в соответствии с федеральной информационной адресной системой виде	-
5.2.	Дополнительные сведения о местоположении	-
6.	Иные сведения	-

**3. Пояснения к сведениям об объекте недвижимости с кадастровым номером 70:06:0101002:1458 :**

1.	-
----	---

## Описание местоположения зданий, сооружений, объектов незавершенного строительства на земельном участке

**1. Сведения о характерных точках контура объекта недвижимости с кадастровым номером : 70:06:0101002:1077 :**

Система координат 70.2

Зона № 2

Обозначение характерных точек контура	Содержатся в Едином государственном реестре недвижимости			Определены в ходе выполнения комплексных кадастровых работ			Метод определения координат	Формулы, примененные для расчета средней квадратической погрешности определения координат характерных точек (Mt), м, с подставленными в такие формулы значениями и итоговые (вычисленные) значения Mt, м
	Координаты, м		Радиус, м	Координаты, м		Радиус, м		
	X	Y	R	X	Y	R		
1	2	3	4	5	6	7	8	9
н27940	-	-	-	640078.68	2430523.50	-	Метод спутниковых геодезических измерений (определений)	0.1
н27950	-	-	-	640078.73	2430523.50	-	Метод спутниковых геодезических измерений (определений)	0.1
н27960	-	-	-	640075.73	2430533.65	-	Метод спутниковых геодезических измерений (определений)	0.1
н27970	-	-	-	640042.43	2430524.25	-	Метод спутниковых геодезических измерений (определений)	0.1
н27980	-	-	-	640045.28	2430514.25	-	Метод спутниковых геодезических измерений (определений)	0.1
н27940	-	-	-	640078.68	2430523.50	-	Метод спутниковых геодезических измерений (определений)	0.1

**2. Сведения о характеристиках объекта недвижимости с кадастровым номером : 70:06:0101002:1077 :**

№ п/п	Наименование характеристики	Значение характеристики
1	2	3
1.	Вид объекта недвижимости	здание
2.	Ранее присвоенный государственный учетный номер (инвентарный) здания, сооружения, объекта незавершенного строительства	-

**2. Сведения о характеристиках объекта недвижимости с кадастровым номером : 70:06:0101002:1077 :**

<b>№ п/п</b>	<b>Наименование характеристики</b>	<b>Значение характеристики</b>
<b>1</b>	<b>2</b>	<b>3</b>
3.	Кадастровый номер земельного участка (земельных участков), в границах которого (которых) расположены здание, сооружение, объект незавершенного строительства	70:06:0101002:2758
4.	Уникальный учетный номер кадастрового квартала, в границах которого расположены здание, сооружение, объект незавершенного строительства	70:06:0101002
5.	Адрес здания, сооружения, объекта незавершенного строительства	Российская Федерация, Томская область, район Каргасокский, село Каргасок, улица Красноармейская, дом 35
5.1.	Сведения о местоположении здания, сооружения, объекта незавершенного строительства (при отсутствии адреса) в структурированном в соответствии с федеральной информационной адресной системой виде	-
5.2.	Дополнительные сведения о местоположении	-
6.	Иные сведения	-

**3. Пояснения к сведениям об объекте недвижимости с кадастровым номером 70:06:0101002:1077 :**

1.	-
----	---

**Описание местоположения зданий, сооружений,  
объектов незавершенного строительства на земельном участке**

**1. Сведения о характерных точках контура объекта недвижимости  
с кадастровым номером : 70:06:0101002:1079 :**

Система координат 70.2

Зона № 2

Обозначение характерных точек контура	Содержатся в Едином государственном реестре недвижимости			Определены в ходе выполнения комплексных кадастровых работ			Метод опреде ления коор динат	Формулы, примененные для расчета средней квадратической погрешности определения координат характерных точек (Mt), м, с подставленными в такие формулы значениями и итоговые (вычисленные) значения Mt, м
	Координаты, м		Ради ус, м	Координаты, м		Ради ус, м		
	X	Y	R	X	Y	R		
1	2	3	4	5	6	7	8	9
н27990	-	-	-	640029.93	2430509.8 5	-	Метод спутниковых геодезически х измерений (определени й)	0.1
н28000	-	-	-	640028.03	2430517.4 5	-	Метод спутниковых геодезически х измерений (определени й)	0.1
н28010	-	-	-	640019.23	2430514.9 5	-	Метод спутниковых геодезически х измерений (определени й)	0.1
н28020	-	-	-	640021.53	2430507.7 5	-	Метод спутниковых геодезически х измерений (определени й)	0.1
н27990	-	-	-	640029.93	2430509.8 5	-	Метод спутниковых геодезически х измерений (определени й)	0.1

**2. Сведения о характеристиках объекта недвижимости  
с кадастровым номером : 70:06:0101002:1079 :**

№ п/п	Наименование характеристики	Значение характеристики
1	2	3
1.	Вид объекта недвижимости	здание
2.	Ранее присвоенный государственный учетный номер (инвентарный) здания, сооружения, объекта незавершенного строительства	-
3.	Кадастровый номер земельного участка (земельных участков), в границах которого (которых) расположены здание, сооружение, объект незавершенного строительства	70:06:0101002:807

**2. Сведения о характеристиках объекта недвижимости с кадастровым номером : 70:06:0101002:1079 :**

<b>№ п/п</b>	<b>Наименование характеристики</b>	<b>Значение характеристики</b>
<b>1</b>	<b>2</b>	<b>3</b>
4.	Уникальный учетный номер кадастрового квартала, в границах которого расположены здание, сооружение, объект незавершенного строительства	70:06:0101002
5.	Адрес здания, сооружения, объекта незавершенного строительства	Российская Федерация, Томская область, район Каргасокский, село Каргасок, улица Красноармейская, дом 37
5.1.	Сведения о местоположении здания, сооружения, объекта незавершенного строительства (при отсутствии адреса) в структурированном в соответствии с федеральной информационной адресной системой виде	-
5.2.	Дополнительные сведения о местоположении	-
6.	Иные сведения	-

**3. Пояснения к сведениям об объекте недвижимости с кадастровым номером 70:06:0101002:1079 :**

1.	-
----	---

## Описание местоположения зданий, сооружений, объектов незавершенного строительства на земельном участке

**1. Сведения о характерных точках контура объекта недвижимости с кадастровым номером : 70:06:0101002:1078 :**

Система координат 70.2

Зона № 2

Обозначение характерных точек контура	Содержатся в Едином государственном реестре недвижимости			Определены в ходе выполнения комплексных кадастровых работ			Метод определения координат	Формулы, примененные для расчета средней квадратической погрешности определения координат характерных точек (Mt), м, с подставленными в такие формулы значениями и итоговые (вычисленные) значения Mt, м
	Координаты, м		Радиус, м	Координаты, м		Радиус, м		
	X	Y	R	X	Y	R		
1	2	3	4	5	6	7	8	9
н2803О	-	-	-	639999.20	2430501.82	-	Метод спутниковых геодезических измерений (определений)	0.1
н2804О	-	-	-	639995.73	2430510.90	-	Метод спутниковых геодезических измерений (определений)	0.1
н2805О	-	-	-	639977.48	2430505.55	-	Метод спутниковых геодезических измерений (определений)	0.1
н2806О	-	-	-	639979.88	2430497.25	-	Метод спутниковых геодезических измерений (определений)	0.1
н2807О	-	-	-	639979.98	2430497.10	-	Метод спутниковых геодезических измерений (определений)	0.1
н2803О	-	-	-	639999.20	2430501.82	-	Метод спутниковых геодезических измерений (определений)	0.1

**2. Сведения о характеристиках объекта недвижимости с кадастровым номером : 70:06:0101002:1078 :**

№ п/п	Наименование характеристики	Значение характеристики
1	2	3
1.	Вид объекта недвижимости	здание
2.	Ранее присвоенный государственный учетный номер (инвентарный) здания, сооружения, объекта незавершенного строительства	-

**2. Сведения о характеристиках объекта недвижимости с кадастровым номером : 70:06:0101002:1078 :**

<b>№ п/п</b>	<b>Наименование характеристики</b>	<b>Значение характеристики</b>
<b>1</b>	<b>2</b>	<b>3</b>
3.	Кадастровый номер земельного участка (земельных участков), в границах которого (которых) расположены здание, сооружение, объект незавершенного строительства	70:06:0101002:940
4.	Уникальный учетный номер кадастрового квартала, в границах которого расположены здание, сооружение, объект незавершенного строительства	70:06:0101002
5.	Адрес здания, сооружения, объекта незавершенного строительства	Российская Федерация, Томская область, район Каргасокский, село Каргасок, улица Красноармейская, дом 39
5.1.	Сведения о местоположении здания, сооружения, объекта незавершенного строительства (при отсутствии адреса) в структурированном в соответствии с федеральной информационной адресной системой виде	-
5.2.	Дополнительные сведения о местоположении	-
6.	Иные сведения	-

**3. Пояснения к сведениям об объекте недвижимости с кадастровым номером 70:06:0101002:1078 :**

1.	-
----	---



## Описание местоположения зданий, сооружений, объектов незавершенного строительства на земельном участке

**1. Сведения о характерных точках контура объекта недвижимости  
с кадастровым номером : 70:06:0101002:1709 :**

Система координат 70.2

Зона № 2

Обозначение характерных точек контура	Содержатся в Едином государственном реестре недвижимости			Определены в ходе выполнения комплексных кадастровых работ			Метод опреде ления коор динат	Формулы, примененные для расчета средней квадратической погрешности определения координат характерных точек (Mt), м, с подставленными в такие формулы значениями и итоговые (вычисленные) значения Mt, м
	Координаты, м		Ради ус, м	Координаты, м		Ради ус, м		
	X	Y	R	X	Y	R		
1	2	3	4	5	6	7	8	9
н2808О	-	-	-	639877.98	2430470.4 5	-	Метод спутниковых геодезически х измерений (определени й)	0.1
н2809О	-	-	-	639876.08	2430478.7 0	-	Метод спутниковых геодезически х измерений (определени й)	0.1
н2810О	-	-	-	639859.43	2430474.9 5	-	Метод спутниковых геодезически х измерений (определени й)	0.1
н2811О	-	-	-	639861.38	2430466.6 0	-	Метод спутниковых геодезически х измерений (определени й)	0.1
н2808О	-	-	-	639877.98	2430470.4 5	-	Метод спутниковых геодезически х измерений (определени й)	0.1

**2. Сведения о характеристиках объекта недвижимости  
с кадастровым номером : 70:06:0101002:1709 :**

№ п/п	Наименование характеристики	Значение характеристики
1	2	3
1.	Вид объекта недвижимости	здание
2.	Ранее присвоенный государственный учетный номер (инвентарный) здания, сооружения, объекта незавершенного строительства	-
3.	Кадастровый номер земельного участка (земельных участков), в границах которого (которых) расположены здание, сооружение, объект незавершенного строительства	-

**2. Сведения о характеристиках объекта недвижимости с кадастровым номером : 70:06:0101002:1709 :**

№ п/п	Наименование характеристики	Значение характеристики
1	2	3
4.	Уникальный учетный номер кадастрового квартала, в границах которого расположены здание, сооружение, объект незавершенного строительства	70:06:0101002
5.	Адрес здания, сооружения, объекта незавершенного строительства	Российская Федерация, Томская область, район Каргасокский, село Каргасок, улица Красноармейская, дом 45
5.1.	Сведения о местоположении здания, сооружения, объекта незавершенного строительства (при отсутствии адреса) в структурированном в соответствии с федеральной информационной адресной системой виде	-
5.2.	Дополнительные сведения о местоположении	-
6.	Иные сведения	-

**3. Пояснения к сведениям об объекте недвижимости с кадастровым номером 70:06:0101002:1709 :**

1.	-

**Описание местоположения зданий, сооружений,  
объектов незавершенного строительства на земельном участке**

**1. Сведения о характерных точках контура объекта недвижимости  
с кадастровым номером : 70:06:0101002:1254 :**

Система координат 70.2

Зона № 2

Обозначение характерных точек контура	Содержатся в Едином государственном реестре недвижимости			Определены в ходе выполнения комплексных кадастровых работ			Метод опреде ления коор динат	Формулы, примененные для расчета средней квадратической погрешности определения координат характерных точек (Mt), м, с подставленными в такие формулы значениями и итоговые (вычисленные) значения Mt, м
	Координаты, м		Ради ус, м	Координаты, м		Ради ус, м		
	X	Y	R	X	Y	R		
<b>1</b>	<b>2</b>	<b>3</b>	<b>4</b>	<b>5</b>	<b>6</b>	<b>7</b>	<b>8</b>	<b>9</b>
н28120	-	-	-	639832.63	2430472.4 5	-	Метод спутниковых геодезически х измерений (определени й)	0.1
н28130	-	-	-	639832.53	2430472.4 5	-	Метод спутниковых геодезически х измерений (определени й)	0.1
н28140	-	-	-	639822.13	2430470.1 0	-	Метод спутниковых геодезически х измерений (определени й)	0.1
н28150	-	-	-	639825.28	2430457.9 0	-	Метод спутниковых геодезически х измерений (определени й)	0.1
н28160	-	-	-	639835.83	2430460.5 5	-	Метод спутниковых геодезически х измерений (определени й)	0.1
н28120	-	-	-	639832.63	2430472.4 5	-	Метод спутниковых геодезически х измерений (определени й)	0.1

**2. Сведения о характеристиках объекта недвижимости  
с кадастровым номером : 70:06:0101002:1254 :**

№ п/п	Наименование характеристики	Значение характеристики
<b>1</b>	<b>2</b>	<b>3</b>
1.	Вид объекта недвижимости	здание
2.	Ранее присвоенный государственный учетный номер (инвентарный) здания, сооружения, объекта незавершенного строительства	-

**2. Сведения о характеристиках объекта недвижимости с кадастровым номером : 70:06:0101002:1254 :**

<b>№ п/п</b>	<b>Наименование характеристики</b>	<b>Значение характеристики</b>
<b>1</b>	<b>2</b>	<b>3</b>
3.	Кадастровый номер земельного участка (земельных участков), в границах которого (которых) расположены здание, сооружение, объект незавершенного строительства	70:06:0101002:796
4.	Уникальный учетный номер кадастрового квартала, в границах которого расположены здание, сооружение, объект незавершенного строительства	70:06:0101002
5.	Адрес здания, сооружения, объекта незавершенного строительства	Российская Федерация, Томская область, район Каргасокский, село Каргасок, улица Красноармейская, дом 47
5.1.	Сведения о местоположении здания, сооружения, объекта незавершенного строительства (при отсутствии адреса) в структурированном в соответствии с федеральной информационной адресной системой виде	-
5.2.	Дополнительные сведения о местоположении	-
6.	Иные сведения	-

**3. Пояснения к сведениям об объекте недвижимости с кадастровым номером 70:06:0101002:1254 :**

1.	-
----	---

## Описание местоположения зданий, сооружений, объектов незавершенного строительства на земельном участке

**1. Сведения о характерных точках контура объекта недвижимости с кадастровым номером : 70:06:0101002:1247 :**

Система координат 70.2

Зона № 2

Обозначение характерных точек контура	Содержатся в Едином государственном реестре недвижимости			Определены в ходе выполнения комплексных кадастровых работ			Метод определения координат	Формулы, примененные для расчета средней квадратической погрешности определения координат характерных точек (Mt), м, с подставленными в такие формулы значениями и итоговые (вычисленные) значения Mt, м
	Координаты, м		Радиус, м	Координаты, м		Радиус, м		
	X	Y	R	X	Y	R		
1	2	3	4	5	6	7	8	9
н28170	-	-	-	639808.33	2430451.60	-	Метод спутниковых геодезических измерений (определений)	0.1
н28180	-	-	-	639806.38	2430459.75	-	Метод спутниковых геодезических измерений (определений)	0.1
н28190	-	-	-	639788.98	2430455.00	-	Метод спутниковых геодезических измерений (определений)	0.1
н28200	-	-	-	639791.08	2430447.15	-	Метод спутниковых геодезических измерений (определений)	0.1
н28210	-	-	-	639791.08	2430447.10	-	Метод спутниковых геодезических измерений (определений)	0.1
н28170	-	-	-	639808.33	2430451.60	-	Метод спутниковых геодезических измерений (определений)	0.1

**2. Сведения о характеристиках объекта недвижимости с кадастровым номером : 70:06:0101002:1247 :**

№ п/п	Наименование характеристики	Значение характеристики
1	2	3
1.	Вид объекта недвижимости	здание
2.	Ранее присвоенный государственный учетный номер (инвентарный) здания, сооружения, объекта незавершенного строительства	-

**2. Сведения о характеристиках объекта недвижимости с кадастровым номером : 70:06:0101002:1247 :**

<b>№ п/п</b>	<b>Наименование характеристики</b>	<b>Значение характеристики</b>
<b>1</b>	<b>2</b>	<b>3</b>
3.	Кадастровый номер земельного участка (земельных участков), в границах которого (которых) расположены здание, сооружение, объект незавершенного строительства	70:06:0101002:835, 70:06:0101002:910
4.	Уникальный учетный номер кадастрового квартала, в границах которого расположены здание, сооружение, объект незавершенного строительства	70:06:0101002
5.	Адрес здания, сооружения, объекта незавершенного строительства	Российская Федерация, Томская область, район Каргасокский, село Каргасок, улица Красноармейская, дом 49
5.1.	Сведения о местоположении здания, сооружения, объекта незавершенного строительства (при отсутствии адреса) в структурированном в соответствии с федеральной информационной адресной системой виде	-
5.2.	Дополнительные сведения о местоположении	-
6.	Иные сведения	-

**3. Пояснения к сведениям об объекте недвижимости с кадастровым номером 70:06:0101002:1247 :**

1.	-
----	---

**Описание местоположения зданий, сооружений,  
объектов незавершенного строительства на земельном участке**

**1. Сведения о характерных точках контура объекта недвижимости  
с кадастровым номером : 70:06:0101002:1073 :**

Система координат 70.2

Зона № 2

Обозначение характерных точек контура	Содержатся в Едином государственном реестре недвижимости			Определены в ходе выполнения комплексных кадастровых работ			Метод опреде ления коор динат	Формулы, примененные для расчета средней квадратической погрешности определения координат характерных точек (Mt), м, с подставленными в такие формулы значениями и итоговые (вычисленные) значения Mt, м
	Координаты, м		Ради ус, м	Координаты, м		Ради ус, м		
	X	Y	R	X	Y	R		
1	2	3	4	5	6	7	8	9
н28220	-	-	-	639774.98	2430442.6 2	-	Метод спутниковых геодезически х измерений (определени й)	0.1
н28230	-	-	-	639773.12	2430450.5 1	-	Метод спутниковых геодезически х измерений (определени й)	0.1
н28240	-	-	-	639760.88	2430448.0 5	-	Метод спутниковых геодезически х измерений (определени й)	0.1
н28250	-	-	-	639761.58	2430440.7 0	-	Метод спутниковых геодезически х измерений (определени й)	0.1
н28220	-	-	-	639774.98	2430442.6 2	-	Метод спутниковых геодезически х измерений (определени й)	0.1

**2. Сведения о характеристиках объекта недвижимости  
с кадастровым номером : 70:06:0101002:1073 :**

№ п/п	Наименование характеристики	Значение характеристики
1	2	3
1.	Вид объекта недвижимости	здание
2.	Ранее присвоенный государственный учетный номер (инвентарный) здания, сооружения, объекта незавершенного строительства	-
3.	Кадастровый номер земельного участка (земельных участков), в границах которого (которых) расположены здание, сооружение, объект незавершенного строительства	70:06:0101002:98

**2. Сведения о характеристиках объекта недвижимости с кадастровым номером : 70:06:0101002:1073 :**

<b>№ п/п</b>	<b>Наименование характеристики</b>	<b>Значение характеристики</b>
<b>1</b>	<b>2</b>	<b>3</b>
4.	Уникальный учетный номер кадастрового квартала, в границах которого расположены здание, сооружение, объект незавершенного строительства	70:06:0101002
5.	Адрес здания, сооружения, объекта незавершенного строительства	Российская Федерация, Томская область, район Каргасокский, село Каргасок, улица Красноармейская, дом 51
5.1.	Сведения о местоположении здания, сооружения, объекта незавершенного строительства (при отсутствии адреса) в структурированном в соответствии с федеральной информационной адресной системой виде	-
5.2.	Дополнительные сведения о местоположении	-
6.	Иные сведения	-

**3. Пояснения к сведениям об объекте недвижимости с кадастровым номером 70:06:0101002:1073 :**

1.	-
----	---



## Описание местоположения зданий, сооружений, объектов незавершенного строительства на земельном участке

**1. Сведения о характерных точках контура объекта недвижимости  
с кадастровым номером : 70:06:0101002:1275 :**

Система координат 70.2

Зона № 2

Обозначение характерных точек контура	Содержатся в Едином государственном реестре недвижимости			Определены в ходе выполнения комплексных кадастровых работ			Метод опреде ления коор динат	Формулы, примененные для расчета средней квадратической погрешности определения координат характерных точек (Mt), м, с подставленными в такие формулы значениями и итоговые (вычисленные) значения Mt, м
	Координаты, м		Ради ус, м	Координаты, м		Ради ус, м		
	X	Y	R	X	Y	R		
1	2	3	4	5	6	7	8	9
н28260	-	-	-	639746.38	2430439.2 5	-	Метод спутниковых геодезически х измерений (определени й)	0.1
н28270	-	-	-	639744.23	2430451.6 5	-	Метод спутниковых геодезически х измерений (определени й)	0.1
н28280	-	-	-	639727.18	2430449.7 0	-	Метод спутниковых геодезически х измерений (определени й)	0.1
н28290	-	-	-	639729.13	2430436.9 5	-	Метод спутниковых геодезически х измерений (определени й)	0.1
н28260	-	-	-	639746.38	2430439.2 5	-	Метод спутниковых геодезически х измерений (определени й)	0.1

**2. Сведения о характеристиках объекта недвижимости  
с кадастровым номером : 70:06:0101002:1275 :**

№ п/п	Наименование характеристики	Значение характеристики
1	2	3
1.	Вид объекта недвижимости	здание
2.	Ранее присвоенный государственный учетный номер (инвентарный) здания, сооружения, объекта незавершенного строительства	-
3.	Кадастровый номер земельного участка (земельных участков), в границах которого (которых) расположены здание, сооружение, объект незавершенного строительства	-

**2. Сведения о характеристиках объекта недвижимости с кадастровым номером : 70:06:0101002:1275 :**

№ п/п	Наименование характеристики	Значение характеристики
1	2	3
4.	Уникальный учетный номер кадастрового квартала, в границах которого расположены здание, сооружение, объект незавершенного строительства	70:06:0101002
5.	Адрес здания, сооружения, объекта незавершенного строительства	Российская Федерация, Томская область, район Каргасокский, село Каргасок, улица Красноармейская, дом 53
5.1.	Сведения о местоположении здания, сооружения, объекта незавершенного строительства (при отсутствии адреса) в структурированном в соответствии с федеральной информационной адресной системой виде	-
5.2.	Дополнительные сведения о местоположении	-
6.	Иные сведения	-

**3. Пояснения к сведениям об объекте недвижимости с кадастровым номером 70:06:0101002:1275 :**

1.	-
----	---

## Описание местоположения зданий, сооружений, объектов незавершенного строительства на земельном участке

**1. Сведения о характерных точках контура объекта недвижимости  
с кадастровым номером : 70:06:0101002:1072 :**

Система координат 70.2

Зона № 2

Обозначение характерных точек контура	Содержатся в Едином государственном реестре недвижимости			Определены в ходе выполнения комплексных кадастровых работ			Метод опреде ления коор динат	Формулы, примененные для расчета средней квадратической погрешности определения координат характерных точек (Mt), м, с подставленными в такие формулы значениями и итоговые (вычисленные) значения Mt, м
	Координаты, м		Ради ус, м	Координаты, м		Ради ус, м		
	X	Y	R	X	Y	R		
1	2	3	4	5	6	7	8	9
н28300	-	-	-	639714.13	2430435.6 0	-	Метод спутниковых геодезически х измерений (определени й)	0.1
н28310	-	-	-	639713.18	2430442.9 5	-	Метод спутниковых геодезически х измерений (определени й)	0.1
н28320	-	-	-	639684.03	2430440.2 5	-	Метод спутниковых геодезически х измерений (определени й)	0.1
н28330	-	-	-	639684.83	2430432.1 0	-	Метод спутниковых геодезически х измерений (определени й)	0.1
н28300	-	-	-	639714.13	2430435.6 0	-	Метод спутниковых геодезически х измерений (определени й)	0.1

**2. Сведения о характеристиках объекта недвижимости  
с кадастровым номером : 70:06:0101002:1072 :**

№ п/п	Наименование характеристики	Значение характеристики
1	2	3
1.	Вид объекта недвижимости	здание
2.	Ранее присвоенный государственный учетный номер (инвентарный) здания, сооружения, объекта незавершенного строительства	-
3.	Кадастровый номер земельного участка (земельных участков), в границах которого (которых) расположены здание, сооружение, объект незавершенного строительства	-

**2. Сведения о характеристиках объекта недвижимости с кадастровым номером : 70:06:0101002:1072 :**

№ п/п	Наименование характеристики	Значение характеристики
1	2	3
4.	Уникальный учетный номер кадастрового квартала, в границах которого расположены здание, сооружение, объект незавершенного строительства	70:06:0101002
5.	Адрес здания, сооружения, объекта незавершенного строительства	Российская Федерация, Томская область, район Каргасокский, село Каргасок, улица Красноармейская, дом 55
5.1.	Сведения о местоположении здания, сооружения, объекта незавершенного строительства (при отсутствии адреса) в структурированном в соответствии с федеральной информационной адресной системой виде	-
5.2.	Дополнительные сведения о местоположении	-
6.	Иные сведения	-

**3. Пояснения к сведениям об объекте недвижимости с кадастровым номером 70:06:0101002:1072 :**

1.	-

## Описание местоположения зданий, сооружений, объектов незавершенного строительства на земельном участке

**1. Сведения о характерных точках контура объекта недвижимости  
с кадастровым номером : 70:06:0101002:1710 :**

Система координат 70.2

Зона № 2

Обозначение характерных точек контура	Содержатся в Едином государственном реестре недвижимости			Определены в ходе выполнения комплексных кадастровых работ			Метод опреде ления коор динат	Формулы, примененные для расчета средней квадратической погрешности определения координат характерных точек (Mt), м, с подставленными в такие формулы значениями и итоговые (вычисленные) значения Mt, м
	Координаты, м		Ради ус, м	Координаты, м		Ради ус, м		
	X	Y	R	X	Y	R		
1	2	3	4	5	6	7	8	9
н28340	-	-	-	639666.83	2430440.8 5	-	Метод спутниковых геодезически х измерений (определени й)	0.1
н28350	-	-	-	639652.73	2430440.0 5	-	Метод спутниковых геодезически х измерений (определени й)	0.1
н28360	-	-	-	639653.43	2430429.0 0	-	Метод спутниковых геодезически х измерений (определени й)	0.1
н28370	-	-	-	639667.38	2430429.7 0	-	Метод спутниковых геодезически х измерений (определени й)	0.1
н28340	-	-	-	639666.83	2430440.8 5	-	Метод спутниковых геодезически х измерений (определени й)	0.1

**2. Сведения о характеристиках объекта недвижимости  
с кадастровым номером : 70:06:0101002:1710 :**

№ п/п	Наименование характеристики	Значение характеристики
1	2	3
1.	Вид объекта недвижимости	здание
2.	Ранее присвоенный государственный учетный номер (инвентарный) здания, сооружения, объекта незавершенного строительства	-
3.	Кадастровый номер земельного участка (земельных участков), в границах которого (которых) расположены здание, сооружение, объект незавершенного строительства	70:06:0101002:426

**2. Сведения о характеристиках объекта недвижимости с кадастровым номером : 70:06:0101002:1710 :**

№ п/п	Наименование характеристики	Значение характеристики
1	2	3
4.	Уникальный учетный номер кадастрового квартала, в границах которого расположены здание, сооружение, объект незавершенного строительства	70:06:0101002
5.	Адрес здания, сооружения, объекта незавершенного строительства	Российская Федерация, Томская область, район Каргасокский, село Каргасок, улица Красноармейская, дом 57
5.1.	Сведения о местоположении здания, сооружения, объекта незавершенного строительства (при отсутствии адреса) в структурированном в соответствии с федеральной информационной адресной системой виде	-
5.2.	Дополнительные сведения о местоположении	-
6.	Иные сведения	-

**3. Пояснения к сведениям об объекте недвижимости с кадастровым номером 70:06:0101002:1710 :**

1.	-
----	---

**Описание местоположения зданий, сооружений,  
объектов незавершенного строительства на земельном участке**

**1. Сведения о характерных точках контура объекта недвижимости  
с кадастровым номером : 70:06:0101002:1075 :**

Система координат 70.2

Зона № 2

Обозначение характерных точек контура	Содержатся в Едином государственном реестре недвижимости			Определены в ходе выполнения комплексных кадастровых работ			Метод опреде ления коор динат	Формулы, примененные для расчета средней квадратической погрешности определения координат характерных точек (Mt), м, с подставленными в такие формулы значениями и итоговые (вычисленные) значения Mt, м
	Координаты, м		Ради ус, м	Координаты, м		Ради ус, м		
	X	Y	R	X	Y	R		
<b>1</b>	<b>2</b>	<b>3</b>	<b>4</b>	<b>5</b>	<b>6</b>	<b>7</b>	<b>8</b>	<b>9</b>
н28380	-	-	-	639630.73	2430441.1 5	-	Метод спутниковых геодезически х измерений (определени й)	0.1
н28390	-	-	-	639613.03	2430440.3 0	-	Метод спутниковых геодезически х измерений (определени й)	0.1
н28400	-	-	-	639613.53	2430427.3 0	-	Метод спутниковых геодезически х измерений (определени й)	0.1
н28410	-	-	-	639631.53	2430427.9 5	-	Метод спутниковых геодезически х измерений (определени й)	0.1
н28420	-	-	-	639631.48	2430428.0 0	-	Метод спутниковых геодезически х измерений (определени й)	0.1
н28380	-	-	-	639630.73	2430441.1 5	-	Метод спутниковых геодезически х измерений (определени й)	0.1

**2. Сведения о характеристиках объекта недвижимости  
с кадастровым номером : 70:06:0101002:1075 :**

№ п/п	Наименование характеристики	Значение характеристики
<b>1</b>	<b>2</b>	<b>3</b>
1.	Вид объекта недвижимости	здание
2.	Ранее присвоенный государственный учетный номер (инвентарный) здания, сооружения, объекта незавершенного строительства	-

**2. Сведения о характеристиках объекта недвижимости с кадастровым номером : 70:06:0101002:1075 :**

<b>№ п/п</b>	<b>Наименование характеристики</b>	<b>Значение характеристики</b>
<b>1</b>	<b>2</b>	<b>3</b>
3.	Кадастровый номер земельного участка (земельных участков), в границах которого (которых) расположены здание, сооружение, объект незавершенного строительства	70:06:0101002:973
4.	Уникальный учетный номер кадастрового квартала, в границах которого расположены здание, сооружение, объект незавершенного строительства	70:06:0101002
5.	Адрес здания, сооружения, объекта незавершенного строительства	Российская Федерация, Томская область, район Каргасокский, село Каргасок, улица Красноармейская, дом 59
5.1.	Сведения о местоположении здания, сооружения, объекта незавершенного строительства (при отсутствии адреса) в структурированном в соответствии с федеральной информационной адресной системой виде	-
5.2.	Дополнительные сведения о местоположении	-
6.	Иные сведения	-

**3. Пояснения к сведениям об объекте недвижимости с кадастровым номером 70:06:0101002:1075 :**

1.	-
----	---



**Описание местоположения зданий, сооружений,  
объектов незавершенного строительства на земельном участке**

**1. Сведения о характерных точках контура объекта недвижимости  
с кадастровым номером : 70:06:0101002:1070 :**

Система координат 70.2

Зона № 2

Обозначение характерных точек контура	Содержатся в Едином государственном реестре недвижимости			Определены в ходе выполнения комплексных кадастровых работ			Метод опреде ления коор динат	Формулы, примененные для расчета средней квадратической погрешности определения координат характерных точек (Mt), м, с подставленными в такие формулы значениями и итоговые (вычисленные) значения Mt, м
	Координаты, м		Ради ус, м	Координаты, м		Ради ус, м		
	X	Y	R	X	Y	R		
1	2	3	4	5	6	7	8	9
н28430	-	-	-	639599.38	2430440.1 5	-	Метод спутниковых геодезически х измерений (определени й)	0.1
н28440	-	-	-	639588.03	2430438.9 0	-	Метод спутниковых геодезически х измерений (определени й)	0.1
н28450	-	-	-	639588.78	2430428.8 0	-	Метод спутниковых геодезически х измерений (определени й)	0.1
н28460	-	-	-	639600.08	2430429.3 5	-	Метод спутниковых геодезически х измерений (определени й)	0.1
н28430	-	-	-	639599.38	2430440.1 5	-	Метод спутниковых геодезически х измерений (определени й)	0.1

**2. Сведения о характеристиках объекта недвижимости  
с кадастровым номером : 70:06:0101002:1070 :**

№ п/п	Наименование характеристики	Значение характеристики
1	2	3
1.	Вид объекта недвижимости	здание
2.	Ранее присвоенный государственный учетный номер (инвентарный) здания, сооружения, объекта незавершенного строительства	-
3.	Кадастровый номер земельного участка (земельных участков), в границах которого (которых) расположены здание, сооружение, объект незавершенного строительства	70:06:0101002:2751

**2. Сведения о характеристиках объекта недвижимости с кадастровым номером : 70:06:0101002:1070 :**

№ п/п	Наименование характеристики	Значение характеристики
1	2	3
4.	Уникальный учетный номер кадастрового квартала, в границах которого расположены здание, сооружение, объект незавершенного строительства	70:06:0101002
5.	Адрес здания, сооружения, объекта незавершенного строительства	Российская Федерация, Томская область, район Каргасокский, село Каргасок, улица Красноармейская, дом 61
5.1.	Сведения о местоположении здания, сооружения, объекта незавершенного строительства (при отсутствии адреса) в структурированном в соответствии с федеральной информационной адресной системой виде	-
5.2.	Дополнительные сведения о местоположении	-
6.	Иные сведения	-

**3. Пояснения к сведениям об объекте недвижимости с кадастровым номером 70:06:0101002:1070 :**

1.	-
----	---

## Описание местоположения зданий, сооружений, объектов незавершенного строительства на земельном участке

**1. Сведения о характерных точках контура объекта недвижимости  
с кадастровым номером : 70:06:0101002:2820 :**

Система координат 70.2

Зона № 2

Обозначение характерных точек контура	Содержатся в Едином государственном реестре недвижимости			Определены в ходе выполнения комплексных кадастровых работ			Метод опреде ления коор динат	Формулы, примененные для расчета средней квадратической погрешности определения координат характерных точек (Mt), м, с подставленными в такие формулы значениями и итоговые (вычисленные) значения Mt, м
	Координаты, м		Ради ус, м	Координаты, м		Ради ус, м		
	X	Y	R	X	Y	R		
1	2	3	4	5	6	7	8	9
н28470	-	-	-	639548.53	2430438.1 0	-	Метод спутниковых геодезически х измерений (определени й)	0.1
н28480	-	-	-	639537.93	2430436.2 5	-	Метод спутниковых геодезически х измерений (определени й)	0.1
н28490	-	-	-	639538.38	2430432.5 0	-	Метод спутниковых геодезически х измерений (определени й)	0.1
н28500	-	-	-	639540.28	2430432.4 5	-	Метод спутниковых геодезически х измерений (определени й)	0.1
н28510	-	-	-	639541.03	2430427.1 5	-	Метод спутниковых геодезически х измерений (определени й)	0.1
н28520	-	-	-	639550.08	2430428.6 0	-	Метод спутниковых геодезически х измерений (определени й)	0.1
н28530	-	-	-	639550.13	2430428.6 0	-	Метод спутниковых геодезически х измерений (определени й)	0.1
н28470	-	-	-	639548.53	2430438.1 0	-	Метод спутниковых геодезически х измерений (определени й)	0.1

**2. Сведения о характеристиках объекта недвижимости с кадастровым номером : 70:06:0101002:2820 :**

<b>№ п/п</b>	<b>Наименование характеристики</b>	<b>Значение характеристики</b>
<b>1</b>	<b>2</b>	<b>3</b>
1.	Вид объекта недвижимости	объект незавершенного строительства
2.	Ранее присвоенный государственный учетный номер (инвентарный) здания, сооружения, объекта незавершенного строительства	-
3.	Кадастровый номер земельного участка (земельных участков), в границах которого (которых) расположены здание, сооружение, объект незавершенного строительства	70:06:0101002:124
4.	Уникальный учетный номер кадастрового квартала, в границах которого расположены здание, сооружение, объект незавершенного строительства	70:06:0101002
5.	Адрес здания, сооружения, объекта незавершенного строительства	Российская Федерация, Томская область, район Каргасокский, село Каргасок, улица Красноармейская, дом 63
5.1.	Сведения о местоположении здания, сооружения, объекта незавершенного строительства (при отсутствии адреса) в структурированном в соответствии с федеральной информационной адресной системой виде	-
5.2.	Дополнительные сведения о местоположении	-
6.	Иные сведения	-

**3. Пояснения к сведениям об объекте недвижимости с кадастровым номером 70:06:0101002:2820 :**

1.	-
----	---

## Описание местоположения зданий, сооружений, объектов незавершенного строительства на земельном участке

**1. Сведения о характерных точках контура объекта недвижимости  
с кадастровым номером : 70:06:0101002:1262 :**

Система координат 70.2

Зона № 2

Обозначение характерных точек контура	Содержатся в Едином государственном реестре недвижимости			Определены в ходе выполнения комплексных кадастровых работ			Метод опреде ления коор динат	Формулы, примененные для расчета средней квадратической погрешности определения координат характерных точек (Mt), м, с подставленными в такие формулы значениями и итоговые (вычисленные) значения Mt, м
	Координаты, м		Ради ус, м	Координаты, м		Ради ус, м		
	X	Y	R	X	Y	R		
1	2	3	4	5	6	7	8	9
н28540	-	-	-	640162.33	2430521.9 5	-	Метод спутниковых геодезически х измерений (определени й)	0.1
н28550	-	-	-	640145.38	2430516.9 0	-	Метод спутниковых геодезически х измерений (определени й)	0.1
н28560	-	-	-	640149.08	2430504.7 0	-	Метод спутниковых геодезически х измерений (определени й)	0.1
н28570	-	-	-	640165.63	2430509.3 0	-	Метод спутниковых геодезически х измерений (определени й)	0.1
н28540	-	-	-	640162.33	2430521.9 5	-	Метод спутниковых геодезически х измерений (определени й)	0.1

**2. Сведения о характеристиках объекта недвижимости  
с кадастровым номером : 70:06:0101002:1262 :**

№ п/п	Наименование характеристики	Значение характеристики
1	2	3
1.	Вид объекта недвижимости	здание
2.	Ранее присвоенный государственный учетный номер (инвентарный) здания, сооружения, объекта незавершенного строительства	-
3.	Кадастровый номер земельного участка (земельных участков), в границах которого (которых) расположены здание, сооружение, объект незавершенного строительства	-

**2. Сведения о характеристиках объекта недвижимости с кадастровым номером : 70:06:0101002:1262 :**

№ п/п	Наименование характеристики	Значение характеристики
1	2	3
4.	Уникальный учетный номер кадастрового квартала, в границах которого расположены здание, сооружение, объект незавершенного строительства	70:06:0101002
5.	Адрес здания, сооружения, объекта незавершенного строительства	Российская Федерация, Томская область, район Каргасокский, село Каргасок, улица Красноармейская, дом 24
5.1.	Сведения о местоположении здания, сооружения, объекта незавершенного строительства (при отсутствии адреса) в структурированном в соответствии с федеральной информационной адресной системой виде	-
5.2.	Дополнительные сведения о местоположении	-
6.	Иные сведения	-

**3. Пояснения к сведениям об объекте недвижимости с кадастровым номером 70:06:0101002:1262 :**

1.	-
----	---

--	--

**Описание местоположения зданий, сооружений,  
объектов незавершенного строительства на земельном участке**

**1. Сведения о характерных точках контура объекта недвижимости  
с кадастровым номером : 70:06:0101002:1382 :**

Система координат 70.2

Зона № 2

Обозначение характерных точек контура	Содержатся в Едином государственном реестре недвижимости			Определены в ходе выполнения комплексных кадастровых работ			Метод опреде ления коор динат	Формулы, примененные для расчета средней квадратической погрешности определения координат характерных точек (Mt), м, с подставленными в такие формулы значениями и итоговые (вычисленные) значения Mt, м
	Координаты, м		Ради ус, м	Координаты, м		Ради ус, м		
	X	Y	R	X	Y	R		
1	2	3	4	5	6	7	8	9
н28580	-	-	-	640132.23	2430500.7 5	-	Метод спутниковых геодезически х измерений (определени й)	0.1
н28590	-	-	-	640129.23	2430512.4 0	-	Метод спутниковых геодезически х измерений (определени й)	0.1
н28600	-	-	-	640114.68	2430508.5 5	-	Метод спутниковых геодезически х измерений (определени й)	0.1
н28610	-	-	-	640117.58	2430497.3 0	-	Метод спутниковых геодезически х измерений (определени й)	0.1
н28580	-	-	-	640132.23	2430500.7 5	-	Метод спутниковых геодезически х измерений (определени й)	0.1

**2. Сведения о характеристиках объекта недвижимости  
с кадастровым номером : 70:06:0101002:1382 :**

№ п/п	Наименование характеристики	Значение характеристики
1	2	3
1.	Вид объекта недвижимости	здание
2.	Ранее присвоенный государственный учетный номер (инвентарный) здания, сооружения, объекта незавершенного строительства	-
3.	Кадастровый номер земельного участка (земельных участков), в границах которого (которых) расположены здание, сооружение, объект незавершенного строительства	70:06:0101002:113, 70:06:0101002:2607

**2. Сведения о характеристиках объекта недвижимости с кадастровым номером : 70:06:0101002:1382 :**

№ п/п	Наименование характеристики	Значение характеристики
1	2	3
4.	Уникальный учетный номер кадастрового квартала, в границах которого расположены здание, сооружение, объект незавершенного строительства	70:06:0101002
5.	Адрес здания, сооружения, объекта незавершенного строительства	Российская Федерация, Томская область, район Каргасокский, село Каргасок, улица Красноармейская, дом 26
5.1.	Сведения о местоположении здания, сооружения, объекта незавершенного строительства (при отсутствии адреса) в структурированном в соответствии с федеральной информационной адресной системой виде	-
5.2.	Дополнительные сведения о местоположении	-
6.	Иные сведения	-

**3. Пояснения к сведениям об объекте недвижимости с кадастровым номером 70:06:0101002:1382 :**

1.	-
----	---



## Описание местоположения зданий, сооружений, объектов незавершенного строительства на земельном участке

**1. Сведения о характерных точках контура объекта недвижимости  
с кадастровым номером : 70:06:0101002:1273 :**

Система координат 70.2

Зона № 2

Обозначение характерных точек контура	Содержатся в Едином государственном реестре недвижимости			Определены в ходе выполнения комплексных кадастровых работ			Метод опреде ления коор динат	Формулы, примененные для расчета средней квадратической погрешности определения координат характерных точек (Mt), м, с подставленными в такие формулы значениями и итоговые (вычисленные) значения Mt, м
	Координаты, м		Ради ус, м	Координаты, м		Ради ус, м		
	X	Y	R	X	Y	R		
1	2	3	4	5	6	7	8	9
н28620	-	-	-	640105.33	2430496.6 5	-	Метод спутниковых геодезически х измерений (определени й)	0.1
н28630	-	-	-	640105.33	2430496.7 0	-	Метод спутниковых геодезически х измерений (определени й)	0.1
н28640	-	-	-	640102.53	2430507.4 5	-	Метод спутниковых геодезически х измерений (определени й)	0.1
н28650	-	-	-	640099.13	2430506.5 5	-	Метод спутниковых геодезически х измерений (определени й)	0.1
н28660	-	-	-	640099.88	2430504.2 5	-	Метод спутниковых геодезически х измерений (определени й)	0.1
н28670	-	-	-	640082.88	2430499.4 5	-	Метод спутниковых геодезически х измерений (определени й)	0.1
н28680	-	-	-	640085.23	2430491.1 0	-	Метод спутниковых геодезически х измерений (определени й)	0.1
н28620	-	-	-	640105.33	2430496.6 5	-	Метод спутниковых геодезически х измерений (определени й)	0.1

**2. Сведения о характеристиках объекта недвижимости с кадастровым номером : 70:06:0101002:1273 :**

<b>№ п/п</b>	<b>Наименование характеристики</b>	<b>Значение характеристики</b>
<b>1</b>	<b>2</b>	<b>3</b>
1.	Вид объекта недвижимости	здание
2.	Ранее присвоенный государственный учетный номер (инвентарный) здания, сооружения, объекта незавершенного строительства	-
3.	Кадастровый номер земельного участка (земельных участков), в границах которого (которых) расположены здание, сооружение, объект незавершенного строительства	70:06:0101002:403, 70:06:0101002:402
4.	Уникальный учетный номер кадастрового квартала, в границах которого расположены здание, сооружение, объект незавершенного строительства	70:06:0101002
5.	Адрес здания, сооружения, объекта незавершенного строительства	Российская Федерация, Томская область, район Каргасокский, село Каргасок, улица Красноармейская, дом 28
5.1.	Сведения о местоположении здания, сооружения, объекта незавершенного строительства (при отсутствии адреса) в структурированном в соответствии с федеральной информационной адресной системой виде	-
5.2.	Дополнительные сведения о местоположении	-
6.	Иные сведения	-

**3. Пояснения к сведениям об объекте недвижимости с кадастровым номером 70:06:0101002:1273 :**

1.	-
----	---

## Описание местоположения зданий, сооружений, объектов незавершенного строительства на земельном участке

**1. Сведения о характерных точках контура объекта недвижимости  
с кадастровым номером : 70:06:0101002:1705 :**

Система координат 70.2

Зона № 2

Обозначение характерных точек контура	Содержатся в Едином государственном реестре недвижимости			Определены в ходе выполнения комплексных кадастровых работ			Метод опреде ления коор динат	Формулы, примененные для расчета средней квадратической погрешности определения координат характерных точек (Mt), м, с подставленными в такие формулы значениями и итоговые (вычисленные) значения Mt, м
	Координаты, м		Ради ус, м	Координаты, м		Ради ус, м		
	X	Y	R	X	Y	R		
1	2	3	4	5	6	7	8	9
н28690	-	-	-	640059.98	2430493.1 0	-	Метод спутниковых геодезически х измерений (определени й)	0.1
н28700	-	-	-	640047.58	2430489.2 5	-	Метод спутниковых геодезически х измерений (определени й)	0.1
н28710	-	-	-	640053.08	2430472.5 0	-	Метод спутниковых геодезически х измерений (определени й)	0.1
н28720	-	-	-	640065.83	2430476.7 0	-	Метод спутниковых геодезически х измерений (определени й)	0.1
н28730	-	-	-	640065.88	2430476.7 0	-	Метод спутниковых геодезически х измерений (определени й)	0.1
н28690	-	-	-	640059.98	2430493.1 0	-	Метод спутниковых геодезически х измерений (определени й)	0.1

**2. Сведения о характеристиках объекта недвижимости  
с кадастровым номером : 70:06:0101002:1705 :**

№ п/п	Наименование характеристики	Значение характеристики
1	2	3
1.	Вид объекта недвижимости	здание
2.	Ранее присвоенный государственный учетный номер (инвентарный) здания, сооружения, объекта незавершенного строительства	-

**2. Сведения о характеристиках объекта недвижимости с кадастровым номером : 70:06:0101002:1705 :**

<b>№ п/п</b>	<b>Наименование характеристики</b>	<b>Значение характеристики</b>
<b>1</b>	<b>2</b>	<b>3</b>
3.	Кадастровый номер земельного участка (земельных участков), в границах которого (которых) расположены здание, сооружение, объект незавершенного строительства	-
4.	Уникальный учетный номер кадастрового квартала, в границах которого расположены здание, сооружение, объект незавершенного строительства	70:06:0101002
5.	Адрес здания, сооружения, объекта незавершенного строительства	Российская Федерация, Томская область, район Каргасокский, село Каргасок, улица Красноармейская, дом 30
5.1.	Сведения о местоположении здания, сооружения, объекта незавершенного строительства (при отсутствии адреса) в структурированном в соответствии с федеральной информационной адресной системой виде	-
5.2.	Дополнительные сведения о местоположении	-
6.	Иные сведения	-

**3. Пояснения к сведениям об объекте недвижимости с кадастровым номером 70:06:0101002:1705 :**

1.	-
----	---

**Описание местоположения зданий, сооружений,  
объектов незавершенного строительства на земельном участке**

**1. Сведения о характерных точках контура объекта недвижимости  
с кадастровым номером : 70:06:0101002:1706 :**

Система координат 70.2

Зона № 2

Обозначение характерных точек контура	Содержатся в Едином государственном реестре недвижимости			Определены в ходе выполнения комплексных кадастровых работ			Метод опреде ления коор динат	Формулы, примененные для расчета средней квадратической погрешности определения координат характерных точек (Mt), м, с подставленными в такие формулы значениями и итоговые (вычисленные) значения Mt, м
	Координаты, м		Ради ус, м	Координаты, м		Ради ус, м		
	X	Y	R	X	Y	R		
1	2	3	4	5	6	7	8	9
н28740	-	-	-	639905.03	2430438.7 2	-	Метод спутниковых геодезически х измерений (определени й)	0.1
н28750	-	-	-	639901.47	2430450.1 2	-	Метод спутниковых геодезически х измерений (определени й)	0.1
н28760	-	-	-	639890.13	2430447.2 2	-	Метод спутниковых геодезически х измерений (определени й)	0.1
н28770	-	-	-	639893.01	2430435.0 8	-	Метод спутниковых геодезически х измерений (определени й)	0.1
н28740	-	-	-	639905.03	2430438.7 2	-	Метод спутниковых геодезически х измерений (определени й)	0.1

**2. Сведения о характеристиках объекта недвижимости  
с кадастровым номером : 70:06:0101002:1706 :**

№ п/п	Наименование характеристики	Значение характеристики
1	2	3
1.	Вид объекта недвижимости	здание
2.	Ранее присвоенный государственный учетный номер (инвентарный) здания, сооружения, объекта незавершенного строительства	-
3.	Кадастровый номер земельного участка (земельных участков), в границах которого (которых) расположены здание, сооружение, объект незавершенного строительства	70:06:0101002:183

**2. Сведения о характеристиках объекта недвижимости с кадастровым номером : 70:06:0101002:1706 :**

№ п/п	Наименование характеристики	Значение характеристики
1	2	3
4.	Уникальный учетный номер кадастрового квартала, в границах которого расположены здание, сооружение, объект незавершенного строительства	70:06:0101002
5.	Адрес здания, сооружения, объекта незавершенного строительства	Российская Федерация, Томская область, район Каргасокский, село Каргасок, улица Красноармейская, дом 36
5.1.	Сведения о местоположении здания, сооружения, объекта незавершенного строительства (при отсутствии адреса) в структурированном в соответствии с федеральной информационной адресной системой виде	-
5.2.	Дополнительные сведения о местоположении	-
6.	Иные сведения	-

**3. Пояснения к сведениям об объекте недвижимости с кадастровым номером 70:06:0101002:1706 :**

1.	-
----	---

--	--

## Описание местоположения зданий, сооружений, объектов незавершенного строительства на земельном участке

### 1. Сведения о характерных точках контура объекта недвижимости с кадастровым номером : 70:06:0101002:1255 :

Система координат 70.2

Зона № 2

Обозначение характерных точек контура	Содержатся в Едином государственном реестре недвижимости			Определены в ходе выполнения комплексных кадастровых работ			Метод опреде ления коор динат	Формулы, примененные для расчета средней квадратической погрешности определения координат характерных точек (Mt), м, с подставленными в такие формулы значениями и итоговые (вычисленные) значения Mt, м
	Координаты, м		Ради ус, м	Координаты, м		Ради ус, м		
	X	Y	R	X	Y	R		
1	2	3	4	5	6	7	8	9
н28780	-	-	-	639789.15	2430405.5 0	-	Метод спутниковых геодезически х измерений (определени й)	0.1
н28790	-	-	-	639785.75	2430419.1 0	-	Метод спутниковых геодезически х измерений (определени й)	0.1
н28800	-	-	-	639768.80	2430414.8 0	-	Метод спутниковых геодезически х измерений (определени й)	0.1
н28810	-	-	-	639772.30	2430401.4 0	-	Метод спутниковых геодезически х измерений (определени й)	0.1
н28780	-	-	-	639789.15	2430405.5 0	-	Метод спутниковых геодезически х измерений (определени й)	0.1

### 2. Сведения о характеристиках объекта недвижимости с кадастровым номером : 70:06:0101002:1255 :

№ п/п	Наименование характеристики	Значение характеристики
1	2	3
1.	Вид объекта недвижимости	здание
2.	Ранее присвоенный государственный учетный номер (инвентарный) здания, сооружения, объекта незавершенного строительства	-
3.	Кадастровый номер земельного участка (земельных участков), в границах которого (которых) расположены здание, сооружение, объект незавершенного строительства	70:06:0101002:919

**2. Сведения о характеристиках объекта недвижимости с кадастровым номером : 70:06:0101002:1255 :**

№ п/п	Наименование характеристики	Значение характеристики
1	2	3
4.	Уникальный учетный номер кадастрового квартала, в границах которого расположены здание, сооружение, объект незавершенного строительства	70:06:0101002
5.	Адрес здания, сооружения, объекта незавершенного строительства	Российская Федерация, Томская область, район Каргасокский, село Каргасок, улица Красноармейская, дом 48
5.1.	Сведения о местоположении здания, сооружения, объекта незавершенного строительства (при отсутствии адреса) в структурированном в соответствии с федеральной информационной адресной системой виде	-
5.2.	Дополнительные сведения о местоположении	-
6.	Иные сведения	-

**3. Пояснения к сведениям об объекте недвижимости с кадастровым номером 70:06:0101002:1255 :**

1.	-
----	---



## Описание местоположения зданий, сооружений, объектов незавершенного строительства на земельном участке

**1. Сведения о характерных точках контура объекта недвижимости  
с кадастровым номером : 70:06:0101002:1074 :**

Система координат 70.2

Зона № 2

Обозначение характерных точек контура	Содержатся в Едином государственном реестре недвижимости			Определены в ходе выполнения комплексных кадастровых работ			Метод опреде ления коор динат	Формулы, примененные для расчета средней квадратической погрешности определения координат характерных точек (Mt), м, с подставленными в такие формулы значениями и итоговые (вычисленные) значения Mt, м
	Координаты, м		Ради ус, м	Координаты, м		Ради ус, м		
	X	Y	R	X	Y	R		
1	2	3	4	5	6	7	8	9
н28820	-	-	-	639739.95	2430408.0 5	-	Метод спутниковых геодезически х измерений (определени й)	0.1
н28830	-	-	-	639725.05	2430405.1 0	-	Метод спутниковых геодезически х измерений (определени й)	0.1
н28840	-	-	-	639726.35	2430396.9 5	-	Метод спутниковых геодезически х измерений (определени й)	0.1
н28850	-	-	-	639725.30	2430396.7 0	-	Метод спутниковых геодезически х измерений (определени й)	0.1
н28860	-	-	-	639727.90	2430385.0 0	-	Метод спутниковых геодезически х измерений (определени й)	0.1
н28870	-	-	-	639739.10	2430387.3 5	-	Метод спутниковых геодезически х измерений (определени й)	0.1
н28880	-	-	-	639737.40	2430394.8 5	-	Метод спутниковых геодезически х измерений (определени й)	0.1
н28890	-	-	-	639742.60	2430395.8 5	-	Метод спутниковых геодезически х измерений (определени й)	0.1

**1. Сведения о характерных точках контура объекта недвижимости с кадастровым номером : 70:06:0101002:1074 :**

Система координат 70.2

Зона № 2

Обозначение характерных точек контура	Содержатся в Едином государственном реестре недвижимости			Определены в ходе выполнения комплексных кадастровых работ			Метод определения координат	Формулы, примененные для расчета средней квадратической погрешности определения координат характерных точек (Mt), м, с подставленными в такие формулы значениями и итоговые (вычисленные) значения Mt, м
	Координаты, м		Радиус, м	Координаты, м		Радиус, м		
	X	Y	R	X	Y	R		
1	2	3	4	5	6	7	8	9
н28820	-	-	-	639739.95	2430408.05	-	Метод спутниковых геодезических измерений (определений)	0.1

**2. Сведения о характеристиках объекта недвижимости с кадастровым номером : 70:06:0101002:1074 :**

№ п/п	Наименование характеристики	Значение характеристики
1	2	3
1.	Вид объекта недвижимости	здание
2.	Ранее присвоенный государственный учетный номер (инвентарный) здания, сооружения, объекта незавершенного строительства	-
3.	Кадастровый номер земельного участка (земельных участков), в границах которого (которых) расположены здание, сооружение, объект незавершенного строительства	70:06:0101002:417
4.	Уникальный учетный номер кадастрового квартала, в границах которого расположены здание, сооружение, объект незавершенного строительства	70:06:0101002
5.	Адрес здания, сооружения, объекта незавершенного строительства	Российская Федерация, Томская область, район Каргасокский, село Каргасок, улица Красноармейская, дом 50
5.1.	Сведения о местоположении здания, сооружения, объекта незавершенного строительства (при отсутствии адреса) в структурированном в соответствии с федеральной информационной адресной системой виде	-
5.2.	Дополнительные сведения о местоположении	-
6.	Иные сведения	-

**3. Пояснения к сведениям об объекте недвижимости с кадастровым номером 70:06:0101002:1074 :**

1.	-
----	---

## Описание местоположения зданий, сооружений, объектов незавершенного строительства на земельном участке

**1. Сведения о характерных точках контура объекта недвижимости  
с кадастровым номером : 70:06:0101002:1235 :**

Система координат 70.2

Зона № 2

Обозначение характерных точек контура	Содержатся в Едином государственном реестре недвижимости			Определены в ходе выполнения комплексных кадастровых работ			Метод опреде ления коор динат	Формулы, примененные для расчета средней квадратической погрешности определения координат характерных точек (Mt), м, с подставленными в такие формулы значениями и итоговые (вычисленные) значения Mt, м
	Координаты, м		Ради ус, м	Координаты, м		Ради ус, м		
	X	Y	R	X	Y	R		
<b>1</b>	<b>2</b>	<b>3</b>	<b>4</b>	<b>5</b>	<b>6</b>	<b>7</b>	<b>8</b>	<b>9</b>
н28900	-	-	-	640205.29	2430390.3 9	-	Метод спутниковых геодезически х измерений (определени й)	0.1
н70	-	-	-	640197.60	2430387.8 1	-	Метод спутниковых геодезически х измерений (определени й)	0.1
н28910	-	-	-	640201.67	2430376.9 4	-	Метод спутниковых геодезически х измерений (определени й)	0.1
н28920	-	-	-	640209.10	2430379.7 0	-	Метод спутниковых геодезически х измерений (определени й)	0.1
н28930	-	-	-	640209.10	2430379.6 5	-	Метод спутниковых геодезически х измерений (определени й)	0.1
н28900	-	-	-	640205.29	2430390.3 9	-	Метод спутниковых геодезически х измерений (определени й)	0.1

**2. Сведения о характеристиках объекта недвижимости  
с кадастровым номером : 70:06:0101002:1235 :**

№ п/п	Наименование характеристики	Значение характеристики
<b>1</b>	<b>2</b>	<b>3</b>
1.	Вид объекта недвижимости	здание
2.	Ранее присвоенный государственный учетный номер (инвентарный) здания, сооружения, объекта незавершенного строительства	-

**2. Сведения о характеристиках объекта недвижимости с кадастровым номером : 70:06:0101002:1235 :**

<b>№ п/п</b>	<b>Наименование характеристики</b>	<b>Значение характеристики</b>
<b>1</b>	<b>2</b>	<b>3</b>
3.	Кадастровый номер земельного участка (земельных участков), в границах которого (которых) расположены здание, сооружение, объект незавершенного строительства	70:06:0101002:284
4.	Уникальный учетный номер кадастрового квартала, в границах которого расположены здание, сооружение, объект незавершенного строительства	70:06:0101002
5.	Адрес здания, сооружения, объекта незавершенного строительства	Российская Федерация, Томская область, район Каргасокский, село Каргасок, улица Голешихина, дом 1
5.1.	Сведения о местоположении здания, сооружения, объекта незавершенного строительства (при отсутствии адреса) в структурированном в соответствии с федеральной информационной адресной системой виде	-
5.2.	Дополнительные сведения о местоположении	-
6.	Иные сведения	-

**3. Пояснения к сведениям об объекте недвижимости с кадастровым номером 70:06:0101002:1235 :**

1.	-
----	---

--	--

**Описание местоположения зданий, сооружений,  
объектов незавершенного строительства на земельном участке**

**1. Сведения о характерных точках контура объекта недвижимости  
с кадастровым номером : 70:06:0101002:2703 :**

Система координат 70.2

Зона № 2

Обозначение характерных точек контура	Содержатся в Едином государственном реестре недвижимости			Определены в ходе выполнения комплексных кадастровых работ			Метод опреде ления коор динат	Формулы, примененные для расчета средней квадратической погрешности определения координат характерных точек (Mt), м, с подставленными в такие формулы значениями и итоговые (вычисленные) значения Mt, м
	Координаты, м		Ради ус, м	Координаты, м		Ради ус, м		
	X	Y	R	X	Y	R		
<b>1</b>	<b>2</b>	<b>3</b>	<b>4</b>	<b>5</b>	<b>6</b>	<b>7</b>	<b>8</b>	<b>9</b>
н2894О	-	-	-	640216.34	2430363.0 8	-	Метод спутниковых геодезически х измерений (определени й)	0.1
н8О	-	-	-	640207.79	2430360.5 9	-	Метод спутниковых геодезически х измерений (определени й)	0.1
н2895О	-	-	-	640210.25	2430353.0 0	-	Метод спутниковых геодезически х измерений (определени й)	0.1
н2896О	-	-	-	640217.70	2430356.0 0	-	Метод спутниковых геодезически х измерений (определени й)	0.1
н2894О	-	-	-	640216.34	2430363.0 8	-	Метод спутниковых геодезически х измерений (определени й)	0.1

**2. Сведения о характеристиках объекта недвижимости  
с кадастровым номером : 70:06:0101002:2703 :**

№ п/п	Наименование характеристики	Значение характеристики
<b>1</b>	<b>2</b>	<b>3</b>
1.	Вид объекта недвижимости	здание
2.	Ранее присвоенный государственный учетный номер (инвентарный) здания, сооружения, объекта незавершенного строительства	-
3.	Кадастровый номер земельного участка (земельных участков), в границах которого (которых) расположены здание, сооружение, объект незавершенного строительства	70:06:0101002:109

**2. Сведения о характеристиках объекта недвижимости с кадастровым номером : 70:06:0101002:2703 :**

<b>№ п/п</b>	<b>Наименование характеристики</b>	<b>Значение характеристики</b>
<b>1</b>	<b>2</b>	<b>3</b>
4.	Уникальный учетный номер кадастрового квартала, в границах которого расположены здание, сооружение, объект незавершенного строительства	70:06:0101002
5.	Адрес здания, сооружения, объекта незавершенного строительства	Российская Федерация, Томская область, район Каргасокский, село Каргасок, улица Голещихина, дом 3
5.1.	Сведения о местоположении здания, сооружения, объекта незавершенного строительства (при отсутствии адреса) в структурированном в соответствии с федеральной информационной адресной системой виде	-
5.2.	Дополнительные сведения о местоположении	-
6.	Иные сведения	-

**3. Пояснения к сведениям об объекте недвижимости с кадастровым номером 70:06:0101002:2703 :**

1.	-
----	---

**Описание местоположения зданий, сооружений,  
объектов незавершенного строительства на земельном участке**

**1. Сведения о характерных точках контура объекта недвижимости  
с кадастровым номером : 70:06:0101002:1393 :**

Система координат 70.2

Зона № 2

Обозначение характерных точек контура	Содержатся в Едином государственном реестре недвижимости			Определены в ходе выполнения комплексных кадастровых работ			Метод опреде ления коор динат	Формулы, примененные для расчета средней квадратической погрешности определения координат характерных точек (Mt), м, с подставленными в такие формулы значениями и итоговые (вычисленные) значения Mt, м
	Координаты, м		Ради ус, м	Координаты, м		Ради ус, м		
	X	Y	R	X	Y	R		
1	2	3	4	5	6	7	8	9
н28970	-	-	-	640230.55	2430325.9 5	-	Метод спутниковых геодезически х измерений (определени й)	0.1
н28980	-	-	-	640224.10	2430342.8 0	-	Метод спутниковых геодезически х измерений (определени й)	0.1
н28990	-	-	-	640213.60	2430338.6 5	-	Метод спутниковых геодезически х измерений (определени й)	0.1
н29000	-	-	-	640217.20	2430329.6 5	-	Метод спутниковых геодезически х измерений (определени й)	0.1
н29010	-	-	-	640219.50	2430330.5 0	-	Метод спутниковых геодезически х измерений (определени й)	0.1
н29020	-	-	-	640222.25	2430322.6 0	-	Метод спутниковых геодезически х измерений (определени й)	0.1
н28970	-	-	-	640230.55	2430325.9 5	-	Метод спутниковых геодезически х измерений (определени й)	0.1

**2. Сведения о характеристиках объекта недвижимости с кадастровым номером : 70:06:0101002:1393 :**

<b>№ п/п</b>	<b>Наименование характеристики</b>	<b>Значение характеристики</b>
<b>1</b>	<b>2</b>	<b>3</b>
1.	Вид объекта недвижимости	здание
2.	Ранее присвоенный государственный учетный номер (инвентарный) здания, сооружения, объекта незавершенного строительства	-
3.	Кадастровый номер земельного участка (земельных участков), в границах которого (которых) расположены здание, сооружение, объект незавершенного строительства	70:06:0101002:40
4.	Уникальный учетный номер кадастрового квартала, в границах которого расположены здание, сооружение, объект незавершенного строительства	70:06:0101002
5.	Адрес здания, сооружения, объекта незавершенного строительства	Российская Федерация, Томская область, район Каргасокский, село Каргасок, улица Голещикина, дом 5
5.1.	Сведения о местоположении здания, сооружения, объекта незавершенного строительства (при отсутствии адреса) в структурированном в соответствии с федеральной информационной адресной системой виде	-
5.2.	Дополнительные сведения о местоположении	-
6.	Иные сведения	-

**3. Пояснения к сведениям об объекте недвижимости с кадастровым номером 70:06:0101002:1393 :**

1.	-



## Описание местоположения зданий, сооружений, объектов незавершенного строительства на земельном участке

**1. Сведения о характерных точках контура объекта недвижимости  
с кадастровым номером : 70:06:0101002:1340 :**

Система координат 70.2

Зона № 2

Обозначение характерных точек контура	Содержатся в Едином государственном реестре недвижимости			Определены в ходе выполнения комплексных кадастровых работ			Метод опреде ления коор динат	Формулы, примененные для расчета средней квадратической погрешности определения координат характерных точек (Mt), м, с подставленными в такие формулы значениями и итоговые (вычисленные) значения Mt, м
	Координаты, м		Ради ус, м	Координаты, м		Ради ус, м		
	X	Y	R	X	Y	R		
1	2	3	4	5	6	7	8	9
h29030	-	-	-	640250.30	2430277.4 0	-	Метод спутниковых геодезически х измерений (определени й)	0.1
h29040	-	-	-	640240.70	2430273.4 5	-	Метод спутниковых геодезически х измерений (определени й)	0.1
h29050	-	-	-	640244.70	2430263.0 5	-	Метод спутниковых геодезически х измерений (определени й)	0.1
h29060	-	-	-	640254.35	2430266.4 0	-	Метод спутниковых геодезически х измерений (определени й)	0.1
h29030	-	-	-	640250.30	2430277.4 0	-	Метод спутниковых геодезически х измерений (определени й)	0.1

**2. Сведения о характеристиках объекта недвижимости  
с кадастровым номером : 70:06:0101002:1340 :**

№ п/п	Наименование характеристики	Значение характеристики
1	2	3
1.	Вид объекта недвижимости	здание
2.	Ранее присвоенный государственный учетный номер (инвентарный) здания, сооружения, объекта незавершенного строительства	-
3.	Кадастровый номер земельного участка (земельных участков), в границах которого (которых) расположены здание, сооружение, объект незавершенного строительства	70:06:0101002:16

**2. Сведения о характеристиках объекта недвижимости с кадастровым номером : 70:06:0101002:1340 :**

№ п/п	Наименование характеристики	Значение характеристики
1	2	3
4.	Уникальный учетный номер кадастрового квартала, в границах которого расположены здание, сооружение, объект незавершенного строительства	70:06:0101002
5.	Адрес здания, сооружения, объекта незавершенного строительства	Российская Федерация, Томская область, район Каргасокский, село Каргасок, улица Голещихина, дом 7
5.1.	Сведения о местоположении здания, сооружения, объекта незавершенного строительства (при отсутствии адреса) в структурированном в соответствии с федеральной информационной адресной системой виде	-
5.2.	Дополнительные сведения о местоположении	-
6.	Иные сведения	-

**3. Пояснения к сведениям об объекте недвижимости с кадастровым номером 70:06:0101002:1340 :**

1.	-
----	---

**Описание местоположения зданий, сооружений,  
объектов незавершенного строительства на земельном участке**

**1. Сведения о характерных точках контура объекта недвижимости  
с кадастровым номером : 70:06:0101002:1234 :**

Система координат 70.2

Зона № 2

Обозначение характерных точек контура	Содержатся в Едином государственном реестре недвижимости			Определены в ходе выполнения комплексных кадастровых работ			Метод опреде ления коор динат	Формулы, примененные для расчета средней квадратической погрешности определения координат характерных точек (Mt), м, с подставленными в такие формулы значениями и итоговые (вычисленные) значения Mt, м
	Координаты, м		Ради ус, м	Координаты, м		Ради ус, м		
	X	Y	R	X	Y	R		
<b>1</b>	<b>2</b>	<b>3</b>	<b>4</b>	<b>5</b>	<b>6</b>	<b>7</b>	<b>8</b>	<b>9</b>
н29070	-	-	-	640261.70	2430247.4 5	-	Метод спутниковых геодезически х измерений (определени й)	0.1
н29080	-	-	-	640257.05	2430259.0 0	-	Метод спутниковых геодезически х измерений (определени й)	0.1
н29090	-	-	-	640246.60	2430254.8 5	-	Метод спутниковых геодезически х измерений (определени й)	0.1
н29100	-	-	-	640251.55	2430243.3 0	-	Метод спутниковых геодезически х измерений (определени й)	0.1
н29110	-	-	-	640251.55	2430243.1 0	-	Метод спутниковых геодезически х измерений (определени й)	0.1
н29070	-	-	-	640261.70	2430247.4 5	-	Метод спутниковых геодезически х измерений (определени й)	0.1

**2. Сведения о характеристиках объекта недвижимости  
с кадастровым номером : 70:06:0101002:1234 :**

№ п/п	Наименование характеристики	Значение характеристики
<b>1</b>	<b>2</b>	<b>3</b>
1.	Вид объекта недвижимости	здание
2.	Ранее присвоенный государственный учетный номер (инвентарный) здания, сооружения, объекта незавершенного строительства	-

**2. Сведения о характеристиках объекта недвижимости с кадастровым номером : 70:06:0101002:1234 :**

<b>№ п/п</b>	<b>Наименование характеристики</b>	<b>Значение характеристики</b>
<b>1</b>	<b>2</b>	<b>3</b>
3.	Кадастровый номер земельного участка (земельных участков), в границах которого (которых) расположены здание, сооружение, объект незавершенного строительства	70:06:0101002:356, 70:06:0101002:886
4.	Уникальный учетный номер кадастрового квартала, в границах которого расположены здание, сооружение, объект незавершенного строительства	70:06:0101002
5.	Адрес здания, сооружения, объекта незавершенного строительства	Российская Федерация, Томская область, район Каргасокский, село Каргасок, улица Голешихина, дом 9
5.1.	Сведения о местоположении здания, сооружения, объекта незавершенного строительства (при отсутствии адреса) в структурированном в соответствии с федеральной информационной адресной системой виде	-
5.2.	Дополнительные сведения о местоположении	-
6.	Иные сведения	-

**3. Пояснения к сведениям об объекте недвижимости с кадастровым номером 70:06:0101002:1234 :**

1.	-
----	---

## Описание местоположения зданий, сооружений, объектов незавершенного строительства на земельном участке

**1. Сведения о характерных точках контура объекта недвижимости  
с кадастровым номером : 70:06:0101002:1394 :**

Система координат 70.2

Зона № 2

Обозначение характерных точек контура	Содержатся в Едином государственном реестре недвижимости			Определены в ходе выполнения комплексных кадастровых работ			Метод опреде ления коор динат	Формулы, примененные для расчета средней квадратической погрешности определения координат характерных точек (Mt), м, с подставленными в такие формулы значениями и итоговые (вычисленные) значения Mt, м
	Координаты, м		Ради ус, м	Координаты, м		Ради ус, м		
	X	Y	R	X	Y	R		
1	2	3	4	5	6	7	8	9
н29120	-	-	-	640266.15	2430235.1 0	-	Метод спутниковых геодезически х измерений (определени й)	0.1
н29130	-	-	-	640255.15	2430230.1 0	-	Метод спутниковых геодезически х измерений (определени й)	0.1
н29140	-	-	-	640258.25	2430223.1 0	-	Метод спутниковых геодезически х измерений (определени й)	0.1
н29150	-	-	-	640269.45	2430227.7 5	-	Метод спутниковых геодезически х измерений (определени й)	0.1
н29120	-	-	-	640266.15	2430235.1 0	-	Метод спутниковых геодезически х измерений (определени й)	0.1

**2. Сведения о характеристиках объекта недвижимости  
с кадастровым номером : 70:06:0101002:1394 :**

№ п/п	Наименование характеристики	Значение характеристики
1	2	3
1.	Вид объекта недвижимости	здание
2.	Ранее присвоенный государственный учетный номер (инвентарный) здания, сооружения, объекта незавершенного строительства	-
3.	Кадастровый номер земельного участка (земельных участков), в границах которого (которых) расположены здание, сооружение, объект незавершенного строительства	70:06:0101002:21

**2. Сведения о характеристиках объекта недвижимости с кадастровым номером : 70:06:0101002:1394 :**

№ п/п	Наименование характеристики	Значение характеристики
1	2	3
4.	Уникальный учетный номер кадастрового квартала, в границах которого расположены здание, сооружение, объект незавершенного строительства	70:06:0101002
5.	Адрес здания, сооружения, объекта незавершенного строительства	Российская Федерация, Томская область, район Каргасокский, село Каргасок, улица Голещихина, дом 11
5.1.	Сведения о местоположении здания, сооружения, объекта незавершенного строительства (при отсутствии адреса) в структурированном в соответствии с федеральной информационной адресной системой виде	-
5.2.	Дополнительные сведения о местоположении	-
6.	Иные сведения	-

**3. Пояснения к сведениям об объекте недвижимости с кадастровым номером 70:06:0101002:1394 :**

1.	-
----	---

## Описание местоположения зданий, сооружений, объектов незавершенного строительства на земельном участке

**1. Сведения о характерных точках контура объекта недвижимости  
с кадастровым номером : 70:06:0101002:1410 :**

Система координат 70.2

Зона № 2

Обозначение характерных точек контура	Содержатся в Едином государственном реестре недвижимости			Определены в ходе выполнения комплексных кадастровых работ			Метод опреде ления коор динат	Формулы, примененные для расчета средней квадратической погрешности определения координат характерных точек (Mt), м, с подставленными в такие формулы значениями и итоговые (вычисленные) значения Mt, м
	Координаты, м		Ради ус, м	Координаты, м		Ради ус, м		
	X	Y	R	X	Y	R		
1	2	3	4	5	6	7	8	9
н29160	-	-	-	640291.05	2430175.7 5	-	Метод спутниковых геодезически х измерений (определени й)	0.1
н29170	-	-	-	640283.20	2430172.5 0	-	Метод спутниковых геодезически х измерений (определени й)	0.1
н29180	-	-	-	640287.00	2430163.5 0	-	Метод спутниковых геодезически х измерений (определени й)	0.1
н29190	-	-	-	640294.60	2430166.8 5	-	Метод спутниковых геодезически х измерений (определени й)	0.1
н29160	-	-	-	640291.05	2430175.7 5	-	Метод спутниковых геодезически х измерений (определени й)	0.1

**2. Сведения о характеристиках объекта недвижимости  
с кадастровым номером : 70:06:0101002:1410 :**

№ п/п	Наименование характеристики	Значение характеристики
1	2	3
1.	Вид объекта недвижимости	здание
2.	Ранее присвоенный государственный учетный номер (инвентарный) здания, сооружения, объекта незавершенного строительства	-
3.	Кадастровый номер земельного участка (земельных участков), в границах которого (которых) расположены здание, сооружение, объект незавершенного строительства	70:06:0101002:51

**2. Сведения о характеристиках объекта недвижимости с кадастровым номером : 70:06:0101002:1410 :**

<b>№ п/п</b>	<b>Наименование характеристики</b>	<b>Значение характеристики</b>
<b>1</b>	<b>2</b>	<b>3</b>
4.	Уникальный учетный номер кадастрового квартала, в границах которого расположены здание, сооружение, объект незавершенного строительства	70:06:0101002
5.	Адрес здания, сооружения, объекта незавершенного строительства	Российская Федерация, Томская область, район Каргасокский, село Каргасок, улица Голещихина, дом 17
5.1.	Сведения о местоположении здания, сооружения, объекта незавершенного строительства (при отсутствии адреса) в структурированном в соответствии с федеральной информационной адресной системой виде	-
5.2.	Дополнительные сведения о местоположении	-
6.	Иные сведения	-

**3. Пояснения к сведениям об объекте недвижимости с кадастровым номером 70:06:0101002:1410 :**

1.	-
----	---



## Описание местоположения зданий, сооружений, объектов незавершенного строительства на земельном участке

**1. Сведения о характерных точках контура объекта недвижимости  
с кадастровым номером : 70:06:0101002:1308 :**

Система координат 70.2

Зона № 2

Обозначение характерных точек контура	Содержатся в Едином государственном реестре недвижимости			Определены в ходе выполнения комплексных кадастровых работ			Метод опреде ления коор динат	Формулы, примененные для расчета средней квадратической погрешности определения координат характерных точек (Mt), м, с подставленными в такие формулы значениями и итоговые (вычисленные) значения Mt, м
	Координаты, м		Ради ус, м	Координаты, м		Ради ус, м		
	X	Y	R	X	Y	R		
1	2	3	4	5	6	7	8	9
h29200	-	-	-	640299.00	2430155.1 0	-	Метод спутниковых геодезически х измерений (определени й)	0.1
h29210	-	-	-	640290.20	2430151.9 0	-	Метод спутниковых геодезически х измерений (определени й)	0.1
h29220	-	-	-	640294.30	2430140.6 0	-	Метод спутниковых геодезически х измерений (определени й)	0.1
h29230	-	-	-	640303.15	2430143.9 0	-	Метод спутниковых геодезически х измерений (определени й)	0.1
h29200	-	-	-	640299.00	2430155.1 0	-	Метод спутниковых геодезически х измерений (определени й)	0.1

**2. Сведения о характеристиках объекта недвижимости  
с кадастровым номером : 70:06:0101002:1308 :**

№ п/п	Наименование характеристики	Значение характеристики
1	2	3
1.	Вид объекта недвижимости	здание
2.	Ранее присвоенный государственный учетный номер (инвентарный) здания, сооружения, объекта незавершенного строительства	-
3.	Кадастровый номер земельного участка (земельных участков), в границах которого (которых) расположены здание, сооружение, объект незавершенного строительства	70:06:0101002:9

**2. Сведения о характеристиках объекта недвижимости с кадастровым номером : 70:06:0101002:1308 :**

№ п/п	Наименование характеристики	Значение характеристики
1	2	3
4.	Уникальный учетный номер кадастрового квартала, в границах которого расположены здание, сооружение, объект незавершенного строительства	70:06:0101002
5.	Адрес здания, сооружения, объекта незавершенного строительства	Российская Федерация, Томская область, район Каргасокский, село Каргасок, улица Голещихина, дом 19
5.1.	Сведения о местоположении здания, сооружения, объекта незавершенного строительства (при отсутствии адреса) в структурированном в соответствии с федеральной информационной адресной системой виде	-
5.2.	Дополнительные сведения о местоположении	-
6.	Иные сведения	-

**3. Пояснения к сведениям об объекте недвижимости с кадастровым номером 70:06:0101002:1308 :**

1.	-
----	---

## Описание местоположения зданий, сооружений, объектов незавершенного строительства на земельном участке

**1. Сведения о характерных точках контура объекта недвижимости с кадастровым номером : 70:06:0101002:1411 :**

Система координат 70.2

Зона № 2

Обозначение характерных точек контура	Содержатся в Едином государственном реестре недвижимости			Определены в ходе выполнения комплексных кадастровых работ			Метод определения координат	Формулы, примененные для расчета средней квадратической погрешности определения координат характерных точек (Mt), м, с подставленными в такие формулы значениями и итоговые (вычисленные) значения Mt, м
	Координаты, м		Радиус, м	Координаты, м		Радиус, м		
	X	Y	R	X	Y	R		
1	2	3	4	5	6	7	8	9
н29240	-	-	-	640308.25	2430132.45	-	Метод спутниковых геодезических измерений (определений)	0.1
н29250	-	-	-	640308.25	2430132.50	-	Метод спутниковых геодезических измерений (определений)	0.1
н29260	-	-	-	640299.05	2430129.10	-	Метод спутниковых геодезических измерений (определений)	0.1
н29270	-	-	-	640302.95	2430119.00	-	Метод спутниковых геодезических измерений (определений)	0.1
н29280	-	-	-	640312.40	2430122.10	-	Метод спутниковых геодезических измерений (определений)	0.1
н29240	-	-	-	640308.25	2430132.45	-	Метод спутниковых геодезических измерений (определений)	0.1

**2. Сведения о характеристиках объекта недвижимости с кадастровым номером : 70:06:0101002:1411 :**

№ п/п	Наименование характеристики	Значение характеристики
1	2	3
1.	Вид объекта недвижимости	здание
2.	Ранее присвоенный государственный учетный номер (инвентарный) здания, сооружения, объекта незавершенного строительства	-

**2. Сведения о характеристиках объекта недвижимости с кадастровым номером : 70:06:0101002:1411 :**

<b>№ п/п</b>	<b>Наименование характеристики</b>	<b>Значение характеристики</b>
<b>1</b>	<b>2</b>	<b>3</b>
3.	Кадастровый номер земельного участка (земельных участков), в границах которого (которых) расположены здание, сооружение, объект незавершенного строительства	70:06:0101002:130
4.	Уникальный учетный номер кадастрового квартала, в границах которого расположены здание, сооружение, объект незавершенного строительства	70:06:0101002
5.	Адрес здания, сооружения, объекта незавершенного строительства	Российская Федерация, Томская область, район Каргасокский, село Каргасок, улица Голещихина, дом 21
5.1.	Сведения о местоположении здания, сооружения, объекта незавершенного строительства (при отсутствии адреса) в структурированном в соответствии с федеральной информационной адресной системой виде	-
5.2.	Дополнительные сведения о местоположении	-
6.	Иные сведения	-

**3. Пояснения к сведениям об объекте недвижимости с кадастровым номером 70:06:0101002:1411 :**

1.	-
----	---

**Описание местоположения зданий, сооружений,  
объектов незавершенного строительства на земельном участке**

**1. Сведения о характерных точках контура объекта недвижимости  
с кадастровым номером : 70:06:0101002:1293 :**

Система координат 70.2

Зона № 2

Обозначение характерных точек контура	Содержатся в Едином государственном реестре недвижимости			Определены в ходе выполнения комплексных кадастровых работ			Метод опреде ления коор динат	Формулы, примененные для расчета средней квадратической погрешности определения координат характерных точек (Mt), м, с подставленными в такие формулы значениями и итоговые (вычисленные) значения Mt, м
	Координаты, м		Ради ус, м	Координаты, м		Ради ус, м		
	X	Y	R	X	Y	R		
1	2	3	4	5	6	7	8	9
н29290	-	-	-	640332.30	2430072.2 0	-	Метод спутниковых геодезически х измерений (определени й)	0.1
н29300	-	-	-	640328.50	2430081.1 5	-	Метод спутниковых геодезически х измерений (определени й)	0.1
н29310	-	-	-	640317.50	2430076.5 5	-	Метод спутниковых геодезически х измерений (определени й)	0.1
н29320	-	-	-	640321.05	2430067.5 0	-	Метод спутниковых геодезически х измерений (определени й)	0.1
н29330	-	-	-	640321.05	2430067.4 5	-	Метод спутниковых геодезически х измерений (определени й)	0.1
н29290	-	-	-	640332.30	2430072.2 0	-	Метод спутниковых геодезически х измерений (определени й)	0.1

**2. Сведения о характеристиках объекта недвижимости  
с кадастровым номером : 70:06:0101002:1293 :**

№ п/п	Наименование характеристики	Значение характеристики
1	2	3
1.	Вид объекта недвижимости	здание
2.	Ранее присвоенный государственный учетный номер (инвентарный) здания, сооружения, объекта незавершенного строительства	-

**2. Сведения о характеристиках объекта недвижимости с кадастровым номером : 70:06:0101002:1293 :**

<b>№ п/п</b>	<b>Наименование характеристики</b>	<b>Значение характеристики</b>
<b>1</b>	<b>2</b>	<b>3</b>
3.	Кадастровый номер земельного участка (земельных участков), в границах которого (которых) расположены здание, сооружение, объект незавершенного строительства	70:06:0101002:300
4.	Уникальный учетный номер кадастрового квартала, в границах которого расположены здание, сооружение, объект незавершенного строительства	70:06:0101002
5.	Адрес здания, сооружения, объекта незавершенного строительства	Российская Федерация, Томская область, район Каргасокский, село Каргасок, улица Голещихина, дом 25
5.1.	Сведения о местоположении здания, сооружения, объекта незавершенного строительства (при отсутствии адреса) в структурированном в соответствии с федеральной информационной адресной системой виде	-
5.2.	Дополнительные сведения о местоположении	-
6.	Иные сведения	-

**3. Пояснения к сведениям об объекте недвижимости с кадастровым номером 70:06:0101002:1293 :**

1.	-
----	---

**Описание местоположения зданий, сооружений,  
объектов незавершенного строительства на земельном участке**

**1. Сведения о характерных точках контура объекта недвижимости  
с кадастровым номером : 70:06:0101002:1240 :**

Система координат 70.2

Зона № 2

Обозначение характерных точек контура	Содержатся в Едином государственном реестре недвижимости			Определены в ходе выполнения комплексных кадастровых работ			Метод опреде ления коор динат	Формулы, примененные для расчета средней квадратической погрешности определения координат характерных точек (Mt), м, с подставленными в такие формулы значениями и итоговые (вычисленные) значения Mt, м
	Координаты, м		Ради ус, м	Координаты, м		Ради ус, м		
	X	Y	R	X	Y	R		
1	2	3	4	5	6	7	8	9
н29340	-	-	-	640344.05	2430043.5 5	-	Метод спутниковых геодезически х измерений (определени й)	0.1
н29350	-	-	-	640340.85	2430051.8 5	-	Метод спутниковых геодезически х измерений (определени й)	0.1
н29360	-	-	-	640330.55	2430047.8 5	-	Метод спутниковых геодезически х измерений (определени й)	0.1
н29370	-	-	-	640334.30	2430039.8 0	-	Метод спутниковых геодезически х измерений (определени й)	0.1
н29340	-	-	-	640344.05	2430043.5 5	-	Метод спутниковых геодезически х измерений (определени й)	0.1

**2. Сведения о характеристиках объекта недвижимости  
с кадастровым номером : 70:06:0101002:1240 :**

№ п/п	Наименование характеристики	Значение характеристики
1	2	3
1.	Вид объекта недвижимости	здание
2.	Ранее присвоенный государственный учетный номер (инвентарный) здания, сооружения, объекта незавершенного строительства	-
3.	Кадастровый номер земельного участка (земельных участков), в границах которого (которых) расположены здание, сооружение, объект незавершенного строительства	70:06:0101002:2708

**2. Сведения о характеристиках объекта недвижимости с кадастровым номером : 70:06:0101002:1240 :**

№ п/п	Наименование характеристики	Значение характеристики
1	2	3
4.	Уникальный учетный номер кадастрового квартала, в границах которого расположены здание, сооружение, объект незавершенного строительства	70:06:0101002
5.	Адрес здания, сооружения, объекта незавершенного строительства	Российская Федерация, Томская область, район Каргасокский, село Каргасок, улица Голещихина, дом 27
5.1.	Сведения о местоположении здания, сооружения, объекта незавершенного строительства (при отсутствии адреса) в структурированном в соответствии с федеральной информационной адресной системой виде	-
5.2.	Дополнительные сведения о местоположении	-
6.	Иные сведения	-

**3. Пояснения к сведениям об объекте недвижимости с кадастровым номером 70:06:0101002:1240 :**

1.	-
----	---



**Описание местоположения зданий, сооружений,  
объектов незавершенного строительства на земельном участке**

**1. Сведения о характерных точках контура объекта недвижимости  
с кадастровым номером : 70:06:0101002:1211 :**

Система координат 70.2

Зона № 2

Обозначение характерных точек контура	Содержатся в Едином государственном реестре недвижимости			Определены в ходе выполнения комплексных кадастровых работ			Метод опреде ления коор динат	Формулы, примененные для расчета средней квадратической погрешности определения координат характерных точек (Mt), м, с подставленными в такие формулы значениями и итоговые (вычисленные) значения Mt, м
	Координаты, м		Ради ус, м	Координаты, м		Ради ус, м		
	X	Y	R	X	Y	R		
<b>1</b>	<b>2</b>	<b>3</b>	<b>4</b>	<b>5</b>	<b>6</b>	<b>7</b>	<b>8</b>	<b>9</b>
н29380	-	-	-	640349.80	2430030.3 0	-	Метод спутниковых геодезически х измерений (определени й)	0.1
н29390	-	-	-	640340.55	2430026.8 0	-	Метод спутниковых геодезически х измерений (определени й)	0.1
н29400	-	-	-	640342.90	2430020.9 0	-	Метод спутниковых геодезически х измерений (определени й)	0.1
н29410	-	-	-	640352.15	2430024.2 0	-	Метод спутниковых геодезически х измерений (определени й)	0.1
н29420	-	-	-	640352.20	2430024.2 5	-	Метод спутниковых геодезически х измерений (определени й)	0.1
н29380	-	-	-	640349.80	2430030.3 0	-	Метод спутниковых геодезически х измерений (определени й)	0.1

**2. Сведения о характеристиках объекта недвижимости  
с кадастровым номером : 70:06:0101002:1211 :**

№ п/п	Наименование характеристики	Значение характеристики
<b>1</b>	<b>2</b>	<b>3</b>
1.	Вид объекта недвижимости	здание
2.	Ранее присвоенный государственный учетный номер (инвентарный) здания, сооружения, объекта незавершенного строительства	-

**2. Сведения о характеристиках объекта недвижимости с кадастровым номером : 70:06:0101002:1211 :**

<b>№ п/п</b>	<b>Наименование характеристики</b>	<b>Значение характеристики</b>
<b>1</b>	<b>2</b>	<b>3</b>
3.	Кадастровый номер земельного участка (земельных участков), в границах которого (которых) расположены здание, сооружение, объект незавершенного строительства	70:06:0101002:820
4.	Уникальный учетный номер кадастрового квартала, в границах которого расположены здание, сооружение, объект незавершенного строительства	70:06:0101002
5.	Адрес здания, сооружения, объекта незавершенного строительства	Российская Федерация, Томская область, район Каргасокский, село Каргасок, улица Голещихина, дом 29
5.1.	Сведения о местоположении здания, сооружения, объекта незавершенного строительства (при отсутствии адреса) в структурированном в соответствии с федеральной информационной адресной системой виде	-
5.2.	Дополнительные сведения о местоположении	-
6.	Иные сведения	-

**3. Пояснения к сведениям об объекте недвижимости с кадастровым номером 70:06:0101002:1211 :**

1.	-
----	---

## Описание местоположения зданий, сооружений, объектов незавершенного строительства на земельном участке

**1. Сведения о характерных точках контура объекта недвижимости с кадастровым номером : 70:06:0101002:1306 :**

Система координат 70.2

Зона № 2

Обозначение характерных точек контура	Содержатся в Едином государственном реестре недвижимости			Определены в ходе выполнения комплексных кадастровых работ			Метод определения координат	Формулы, примененные для расчета средней квадратической погрешности определения координат характерных точек (Mt), м, с подставленными в такие формулы значениями и итоговые (вычисленные) значения Mt, м
	Координаты, м		Радиус, м	Координаты, м		Радиус, м		
	X	Y	R	X	Y	R		
1	2	3	4	5	6	7	8	9
н29430	-	-	-	640356.80	2430012.85	-	Метод спутниковых геодезических измерений (определений)	0.1
н29440	-	-	-	640347.10	2430009.10	-	Метод спутниковых геодезических измерений (определений)	0.1
н29450	-	-	-	640350.75	2430000.25	-	Метод спутниковых геодезических измерений (определений)	0.1
н29460	-	-	-	640360.15	2430003.95	-	Метод спутниковых геодезических измерений (определений)	0.1
н29470	-	-	-	640360.25	2430004.00	-	Метод спутниковых геодезических измерений (определений)	0.1
н29430	-	-	-	640356.80	2430012.85	-	Метод спутниковых геодезических измерений (определений)	0.1

**2. Сведения о характеристиках объекта недвижимости с кадастровым номером : 70:06:0101002:1306 :**

№ п/п	Наименование характеристики	Значение характеристики
1	2	3
1.	Вид объекта недвижимости	здание
2.	Ранее присвоенный государственный учетный номер (инвентарный) здания, сооружения, объекта незавершенного строительства	-

**2. Сведения о характеристиках объекта недвижимости с кадастровым номером : 70:06:0101002:1306 :**

<b>№ п/п</b>	<b>Наименование характеристики</b>	<b>Значение характеристики</b>
<b>1</b>	<b>2</b>	<b>3</b>
3.	Кадастровый номер земельного участка (земельных участков), в границах которого (которых) расположены здание, сооружение, объект незавершенного строительства	70:06:0101002:12
4.	Уникальный учетный номер кадастрового квартала, в границах которого расположены здание, сооружение, объект незавершенного строительства	70:06:0101002
5.	Адрес здания, сооружения, объекта незавершенного строительства	Российская Федерация, Томская область, район Каргасокский, село Каргасок, улица Голещихина, дом 31
5.1.	Сведения о местоположении здания, сооружения, объекта незавершенного строительства (при отсутствии адреса) в структурированном в соответствии с федеральной информационной адресной системой виде	-
5.2.	Дополнительные сведения о местоположении	-
6.	Иные сведения	-

**3. Пояснения к сведениям об объекте недвижимости с кадастровым номером 70:06:0101002:1306 :**

1.	-
----	---

## Описание местоположения зданий, сооружений, объектов незавершенного строительства на земельном участке

**1. Сведения о характерных точках контура объекта недвижимости  
с кадастровым номером : 70:06:0101002:1242 :**

Система координат 70.2

Зона № 2

Обозначение характерных точек контура	Содержатся в Едином государственном реестре недвижимости			Определены в ходе выполнения комплексных кадастровых работ			Метод опреде ления коор динат	Формулы, примененные для расчета средней квадратической погрешности определения координат характерных точек (Mt), м, с подставленными в такие формулы значениями и итоговые (вычисленные) значения Mt, м
	Координаты, м		Ради ус, м	Координаты, м		Ради ус, м		
	X	Y	R	X	Y	R		
1	2	3	4	5	6	7	8	9
н29480	-	-	-	640350.95	2429994.0 5	-	Метод спутниковых геодезически х измерений (определени й)	0.1
н29490	-	-	-	640338.15	2429990.0 0	-	Метод спутниковых геодезически х измерений (определени й)	0.1
н29500	-	-	-	640351.15	2429956.7 0	-	Метод спутниковых геодезически х измерений (определени й)	0.1
н29510	-	-	-	640363.35	2429961.1 5	-	Метод спутниковых геодезически х измерений (определени й)	0.1
н29480	-	-	-	640350.95	2429994.0 5	-	Метод спутниковых геодезически х измерений (определени й)	0.1

**2. Сведения о характеристиках объекта недвижимости  
с кадастровым номером : 70:06:0101002:1242 :**

№ п/п	Наименование характеристики	Значение характеристики
1	2	3
1.	Вид объекта недвижимости	здание
2.	Ранее присвоенный государственный учетный номер (инвентарный) здания, сооружения, объекта незавершенного строительства	-
3.	Кадастровый номер земельного участка (земельных участков), в границах которого (которых) расположены здание, сооружение, объект незавершенного строительства	-

**2. Сведения о характеристиках объекта недвижимости с кадастровым номером : 70:06:0101002:1242 :**

<b>№ п/п</b>	<b>Наименование характеристики</b>	<b>Значение характеристики</b>
<b>1</b>	<b>2</b>	<b>3</b>
4.	Уникальный учетный номер кадастрового квартала, в границах которого расположены здание, сооружение, объект незавершенного строительства	70:06:0101002
5.	Адрес здания, сооружения, объекта незавершенного строительства	Российская Федерация, Томская область, район Каргасокский, село Каргасок, улица Голещихина, дом 33
5.1.	Сведения о местоположении здания, сооружения, объекта незавершенного строительства (при отсутствии адреса) в структурированном в соответствии с федеральной информационной адресной системой виде	-
5.2.	Дополнительные сведения о местоположении	-
6.	Иные сведения	-

**3. Пояснения к сведениям об объекте недвижимости с кадастровым номером 70:06:0101002:1242 :**

1.	-
----	---

## Описание местоположения зданий, сооружений, объектов незавершенного строительства на земельном участке

**1. Сведения о характерных точках контура объекта недвижимости  
с кадастровым номером : 70:06:0101002:1686 :**

Система координат 70.2

Зона № 2

Обозначение характерных точек контура	Содержатся в Едином государственном реестре недвижимости			Определены в ходе выполнения комплексных кадастровых работ			Метод опреде ления коор динат	Формулы, примененные для расчета средней квадратической погрешности определения координат характерных точек (Mt), м, с подставленными в такие формулы значениями и итоговые (вычисленные) значения Mt, м
	Координаты, м		Ради ус, м	Координаты, м		Ради ус, м		
	X	Y	R	X	Y	R		
1	2	3	4	5	6	7	8	9
н29520	-	-	-	640378.05	2429955.7 0	-	Метод спутниковых геодезически х измерений (определени й)	0.1
н29530	-	-	-	640372.40	2429953.5 5	-	Метод спутниковых геодезически х измерений (определени й)	0.1
н29540	-	-	-	640371.85	2429955.1 0	-	Метод спутниковых геодезически х измерений (определени й)	0.1
н29550	-	-	-	640365.15	2429952.4 0	-	Метод спутниковых геодезически х измерений (определени й)	0.1
н29560	-	-	-	640377.95	2429917.7 5	-	Метод спутниковых геодезически х измерений (определени й)	0.1
н29570	-	-	-	640384.40	2429919.8 5	-	Метод спутниковых геодезически х измерений (определени й)	0.1
н29580	-	-	-	640383.95	2429921.3 5	-	Метод спутниковых геодезически х измерений (определени й)	0.1
н29590	-	-	-	640389.85	2429923.4 5	-	Метод спутниковых геодезически х измерений (определени й)	0.1

**1. Сведения о характерных точках контура объекта недвижимости с кадастровым номером : 70:06:0101002:1686 :**

Система координат 70.2

Зона № 2

Обозначение характерных точек контура	Содержатся в Едином государственном реестре недвижимости			Определены в ходе выполнения комплексных кадастровых работ			Метод определения координат	Формулы, примененные для расчета средней квадратической погрешности определения координат характерных точек (Mt), м, с подставленными в такие формулы значениями и итоговые (вычисленные) значения Mt, м
	Координаты, м		Радиус, м	Координаты, м		Радиус, м		
	X	Y	R	X	Y	R		
1	2	3	4	5	6	7	8	9
н29520	-	-	-	640378.05	2429955.70	-	Метод спутниковых геодезических измерений (определений)	0.1

**2. Сведения о характеристиках объекта недвижимости с кадастровым номером : 70:06:0101002:1686 :**

№ п/п	Наименование характеристики	Значение характеристики
1	2	3
1.	Вид объекта недвижимости	здание
2.	Ранее присвоенный государственный учетный номер (инвентарный) здания, сооружения, объекта незавершенного строительства	-
3.	Кадастровый номер земельного участка (земельных участков), в границах которого (которых) расположены здание, сооружение, объект незавершенного строительства	-
4.	Уникальный учетный номер кадастрового квартала, в границах которого расположены здание, сооружение, объект незавершенного строительства	70:06:0101002
5.	Адрес здания, сооружения, объекта незавершенного строительства	Российская Федерация, Томская область, район Каргасокский, село Каргасок, улица Голещикина, дом 37
5.1.	Сведения о местоположении здания, сооружения, объекта незавершенного строительства (при отсутствии адреса) в структурированном в соответствии с федеральной информационной адресной системой виде	-
5.2.	Дополнительные сведения о местоположении	-
6.	Иные сведения	-

**3. Пояснения к сведениям об объекте недвижимости с кадастровым номером 70:06:0101002:1686 :**

1.	-
----	---



## Описание местоположения зданий, сооружений, объектов незавершенного строительства на земельном участке

**1. Сведения о характерных точках контура объекта недвижимости с кадастровым номером : 70:06:0101002:3317 :**

Система координат 70.2

Зона № 2

Обозначение характерных точек контура	Содержатся в Едином государственном реестре недвижимости			Определены в ходе выполнения комплексных кадастровых работ			Метод определения координат	Формулы, примененные для расчета средней квадратической погрешности определения координат характерных точек (Mt), м, с подставленными в такие формулы значениями и итоговые (вычисленные) значения Mt, м
	Координаты, м		Радиус, м	Координаты, м		Радиус, м		
	X	Y	R	X	Y	R		
1	2	3	4	5	6	7	8	9
н29600	-	-	-	640412.70	2429816.30	-	Метод спутниковых геодезических измерений (определений)	0.1
н29610	-	-	-	640400.10	2429811.95	-	Метод спутниковых геодезических измерений (определений)	0.1
н29620	-	-	-	640410.41	2429779.87	-	Метод спутниковых геодезических измерений (определений)	0.1
н29630	-	-	-	640423.85	2429784.55	-	Метод спутниковых геодезических измерений (определений)	0.1
н29640	-	-	-	640423.85	2429784.60	-	Метод спутниковых геодезических измерений (определений)	0.1
н29600	-	-	-	640412.70	2429816.30	-	Метод спутниковых геодезических измерений (определений)	0.1

**2. Сведения о характеристиках объекта недвижимости с кадастровым номером : 70:06:0101002:3317 :**

№ п/п	Наименование характеристики	Значение характеристики
1	2	3
1.	Вид объекта недвижимости	здание
2.	Ранее присвоенный государственный учетный номер (инвентарный) здания, сооружения, объекта незавершенного строительства	-

**2. Сведения о характеристиках объекта недвижимости с кадастровым номером : 70:06:0101002:3317 :**

<b>№ п/п</b>	<b>Наименование характеристики</b>	<b>Значение характеристики</b>
<b>1</b>	<b>2</b>	<b>3</b>
3.	Кадастровый номер земельного участка (земельных участков), в границах которого (которых) расположены здание, сооружение, объект незавершенного строительства	70:06:0101002:827
4.	Уникальный учетный номер кадастрового квартала, в границах которого расположены здание, сооружение, объект незавершенного строительства	70:06:0101002
5.	Адрес здания, сооружения, объекта незавершенного строительства	Российская Федерация, 636700, Томская область, район Каргасокский, село Каргасок, улица Голещихина, дом 43
5.1.	Сведения о местоположении здания, сооружения, объекта незавершенного строительства (при отсутствии адреса) в структурированном в соответствии с федеральной информационной адресной системой виде	-
5.2.	Дополнительные сведения о местоположении	-
6.	Иные сведения	-

**3. Пояснения к сведениям об объекте недвижимости с кадастровым номером 70:06:0101002:3317 :**

1.	-
----	---

## Описание местоположения зданий, сооружений, объектов незавершенного строительства на земельном участке

**1. Сведения о характерных точках контура объекта недвижимости  
с кадастровым номером : 70:06:0101002:1692 :**

Система координат 70.2

Зона № 2

Обозначение характерных точек контура	Содержатся в Едином государственном реестре недвижимости			Определены в ходе выполнения комплексных кадастровых работ			Метод опреде ления коор динат	Формулы, примененные для расчета средней квадратической погрешности определения координат характерных точек (Mt), м, с подставленными в такие формулы значениями и итоговые (вычисленные) значения Mt, м
	Координаты, м		Ради ус, м	Координаты, м		Ради ус, м		
	X	Y	R	X	Y	R		
1	2	3	4	5	6	7	8	9
н29650	-	-	-	640390.30	2429788.5 5	-	Метод спутниковых геодезически х измерений (определени й)	0.1
н29660	-	-	-	640373.70	2429782.7 5	-	Метод спутниковых геодезически х измерений (определени й)	0.1
н29670	-	-	-	640377.95	2429770.8 5	-	Метод спутниковых геодезически х измерений (определени й)	0.1
н29680	-	-	-	640394.50	2429776.6 0	-	Метод спутниковых геодезически х измерений (определени й)	0.1
н29650	-	-	-	640390.30	2429788.5 5	-	Метод спутниковых геодезически х измерений (определени й)	0.1

**2. Сведения о характеристиках объекта недвижимости  
с кадастровым номером : 70:06:0101002:1692 :**

№ п/п	Наименование характеристики	Значение характеристики
1	2	3
1.	Вид объекта недвижимости	здание
2.	Ранее присвоенный государственный учетный номер (инвентарный) здания, сооружения, объекта незавершенного строительства	-
3.	Кадастровый номер земельного участка (земельных участков), в границах которого (которых) расположены здание, сооружение, объект незавершенного строительства	-

**2. Сведения о характеристиках объекта недвижимости с кадастровым номером : 70:06:0101002:1692 :**

<b>№ п/п</b>	<b>Наименование характеристики</b>	<b>Значение характеристики</b>
<b>1</b>	<b>2</b>	<b>3</b>
4.	Уникальный учетный номер кадастрового квартала, в границах которого расположены здание, сооружение, объект незавершенного строительства	70:06:0101002
5.	Адрес здания, сооружения, объекта незавершенного строительства	Российская Федерация, Томская область, район Каргасокский, село Каргасок, улица Голещихина, дом 43а
5.1.	Сведения о местоположении здания, сооружения, объекта незавершенного строительства (при отсутствии адреса) в структурированном в соответствии с федеральной информационной адресной системой виде	-
5.2.	Дополнительные сведения о местоположении	-
6.	Иные сведения	-

**3. Пояснения к сведениям об объекте недвижимости с кадастровым номером 70:06:0101002:1692 :**

1.	-
----	---

**Описание местоположения зданий, сооружений,  
объектов незавершенного строительства на земельном участке**

**1. Сведения о характерных точках контура объекта недвижимости  
с кадастровым номером : 70:06:0101002:1402 :**

Система координат 70.2

Зона № 2

Обозначение характерных точек контура	Содержатся в Едином государственном реестре недвижимости			Определены в ходе выполнения комплексных кадастровых работ			Метод опреде ления коор динат	Формулы, примененные для расчета средней квадратической погрешности определения координат характерных точек (Mt), м, с подставленными в такие формулы значениями и итоговые (вычисленные) значения Mt, м
	Координаты, м		Ради ус, м	Координаты, м		Ради ус, м		
	X	Y	R	X	Y	R		
1	2	3	4	5	6	7	8	9
н29690	-	-	-	640440.55	2429774.5 5	-	Метод спутниковых геодезически х измерений (определени й)	0.1
н29700	-	-	-	640427.95	2429770.0 5	-	Метод спутниковых геодезически х измерений (определени й)	0.1
н29710	-	-	-	640438.85	2429738.7 0	-	Метод спутниковых геодезически х измерений (определени й)	0.1
н29720	-	-	-	640451.70	2429742.7 0	-	Метод спутниковых геодезически х измерений (определени й)	0.1
н29690	-	-	-	640440.55	2429774.5 5	-	Метод спутниковых геодезически х измерений (определени й)	0.1

**2. Сведения о характеристиках объекта недвижимости  
с кадастровым номером : 70:06:0101002:1402 :**

№ п/п	Наименование характеристики	Значение характеристики
1	2	3
1.	Вид объекта недвижимости	здание
2.	Ранее присвоенный государственный учетный номер (инвентарный) здания, сооружения, объекта незавершенного строительства	-
3.	Кадастровый номер земельного участка (земельных участков), в границах которого (которых) расположены здание, сооружение, объект незавершенного строительства	70:06:0101002:826

**2. Сведения о характеристиках объекта недвижимости с кадастровым номером : 70:06:0101002:1402 :**

№ п/п	Наименование характеристики	Значение характеристики
1	2	3
4.	Уникальный учетный номер кадастрового квартала, в границах которого расположены здание, сооружение, объект незавершенного строительства	70:06:0101002
5.	Адрес здания, сооружения, объекта незавершенного строительства	Российская Федерация, Томская область, район Каргасокский, село Каргасок, улица Голещихина, дом 45
5.1.	Сведения о местоположении здания, сооружения, объекта незавершенного строительства (при отсутствии адреса) в структурированном в соответствии с федеральной информационной адресной системой виде	-
5.2.	Дополнительные сведения о местоположении	-
6.	Иные сведения	-

**3. Пояснения к сведениям об объекте недвижимости с кадастровым номером 70:06:0101002:1402 :**

1.	-

## Описание местоположения зданий, сооружений, объектов незавершенного строительства на земельном участке

**1. Сведения о характерных точках контура объекта недвижимости  
с кадастровым номером : 70:06:0101002:1396 :**

Система координат 70.2

Зона № 2

Обозначение характерных точек контура	Содержатся в Едином государственном реестре недвижимости			Определены в ходе выполнения комплексных кадастровых работ			Метод опреде ления коор динат	Формулы, примененные для расчета средней квадратической погрешности определения координат характерных точек (Mt), м, с подставленными в такие формулы значениями и итоговые (вычисленные) значения Mt, м
	Координаты, м		Ради ус, м	Координаты, м		Ради ус, м		
	X	Y	R	X	Y	R		
1	2	3	4	5	6	7	8	9
н29730	-	-	-	640449.60	2429728.0 5	-	Метод спутниковых геодезически х измерений (определени й)	0.1
н29740	-	-	-	640437.90	2429723.9 5	-	Метод спутниковых геодезически х измерений (определени й)	0.1
н29750	-	-	-	640439.30	2429719.8 5	-	Метод спутниковых геодезически х измерений (определени й)	0.1
н29760	-	-	-	640438.70	2429719.4 5	-	Метод спутниковых геодезически х измерений (определени й)	0.1
н29770	-	-	-	640445.40	2429701.6 5	-	Метод спутниковых геодезически х измерений (определени й)	0.1
н29780	-	-	-	640447.50	2429702.5 5	-	Метод спутниковых геодезически х измерений (определени й)	0.1
н29790	-	-	-	640449.80	2429696.6 5	-	Метод спутниковых геодезически х измерений (определени й)	0.1
н29800	-	-	-	640447.50	2429696.1 5	-	Метод спутниковых геодезически х измерений (определени й)	0.1

**1. Сведения о характерных точках контура объекта недвижимости с кадастровым номером : 70:06:0101002:1396 :**

Система координат 70.2

Зона № 2

Обозначение характерных точек контура	Содержатся в Едином государственном реестре недвижимости			Определены в ходе выполнения комплексных кадастровых работ			Метод определения координат	Формулы, примененные для расчета средней квадратической погрешности определения координат характерных точек (Mt), м, с подставленными в такие формулы значениями и итоговые (вычисленные) значения Mt, м
	Координаты, м		Радиус, м	Координаты, м		Радиус, м		
	X	Y	R	X	Y	R		
1	2	3	4	5	6	7	8	9
н29810	-	-	-	640454.10	2429678.25	-	Метод спутниковых геодезических измерений (определений)	0.1
н29820	-	-	-	640455.80	2429678.55	-	Метод спутниковых геодезических измерений (определений)	0.1
н29830	-	-	-	640456.70	2429674.95	-	Метод спутниковых геодезических измерений (определений)	0.1
н29840	-	-	-	640468.80	2429679.75	-	Метод спутниковых геодезических измерений (определений)	0.1
н29730	-	-	-	640449.60	2429728.05	-	Метод спутниковых геодезических измерений (определений)	0.1

**2. Сведения о характеристиках объекта недвижимости с кадастровым номером : 70:06:0101002:1396 :**

№ п/п	Наименование характеристики	Значение характеристики
1	2	3
1.	Вид объекта недвижимости	здание
2.	Ранее присвоенный государственный учетный номер (инвентарный) здания, сооружения, объекта незавершенного строительства	-
3.	Кадастровый номер земельного участка (земельных участков), в границах которого (которых) расположены здание, сооружение, объект незавершенного строительства	-
4.	Уникальный учетный номер кадастрового квартала, в границах которого расположены здание, сооружение, объект незавершенного строительства	70:06:0101002



**2. Сведения о характеристиках объекта недвижимости с кадастровым номером : 70:06:0101002:1396 :**

<b>№ п/п</b>	<b>Наименование характеристики</b>	<b>Значение характеристики</b>
<b>1</b>	<b>2</b>	<b>3</b>
5.	Адрес здания, сооружения, объекта незавершенного строительства	Российская Федерация, Томская область, район Каргасокский, село Каргасок, улица Голещихина, дом 47
5.1.	Сведения о местоположении здания, сооружения, объекта незавершенного строительства (при отсутствии адреса) в структурированном в соответствии с федеральной информационной адресной системой виде	-
5.2.	Дополнительные сведения о местоположении	-
6.	Иные сведения	-

**3. Пояснения к сведениям об объекте недвижимости с кадастровым номером 70:06:0101002:1396 :**

1.	-
----	---

**Описание местоположения зданий, сооружений,  
объектов незавершенного строительства на земельном участке**

**1. Сведения о характерных точках контура объекта недвижимости  
с кадастровым номером : 70:06:0101002:1399 :**

Система координат 70.2

Зона № 2

Обозначение характерных точек контура	Содержатся в Едином государственном реестре недвижимости			Определены в ходе выполнения комплексных кадастровых работ			Метод опреде ления коор динат	Формулы, примененные для расчета средней квадратической погрешности определения координат характерных точек (Mt), м, с подставленными в такие формулы значениями и итоговые (вычисленные) значения Mt, м
	Координаты, м		Ради ус, м	Координаты, м		Ради ус, м		
	X	Y	R	X	Y	R		
<b>1</b>	<b>2</b>	<b>3</b>	<b>4</b>	<b>5</b>	<b>6</b>	<b>7</b>	<b>8</b>	<b>9</b>
н29850	-	-	-	640494.17	2429660.1 8	-	Метод спутниковых геодезически х измерений (определени й)	0.1
н29860	-	-	-	640494.13	2429660.1 8	-	Метод спутниковых геодезически х измерений (определени й)	0.1
н29870	-	-	-	640486.45	2429657.0 8	-	Метод спутниковых геодезически х измерений (определени й)	0.1
н29880	-	-	-	640489.15	2429649.3 4	-	Метод спутниковых геодезически х измерений (определени й)	0.1
н29890	-	-	-	640497.01	2429652.5 8	-	Метод спутниковых геодезически х измерений (определени й)	0.1
н29850	-	-	-	640494.17	2429660.1 8	-	Метод спутниковых геодезически х измерений (определени й)	0.1

**2. Сведения о характеристиках объекта недвижимости  
с кадастровым номером : 70:06:0101002:1399 :**

№ п/п	Наименование характеристики	Значение характеристики
<b>1</b>	<b>2</b>	<b>3</b>
1.	Вид объекта недвижимости	здание
2.	Ранее присвоенный государственный учетный номер (инвентарный) здания, сооружения, объекта незавершенного строительства	-

**2. Сведения о характеристиках объекта недвижимости с кадастровым номером : 70:06:0101002:1399 :**

<b>№ п/п</b>	<b>Наименование характеристики</b>	<b>Значение характеристики</b>
<b>1</b>	<b>2</b>	<b>3</b>
3.	Кадастровый номер земельного участка (земельных участков), в границах которого (которых) расположены здание, сооружение, объект незавершенного строительства	70:06:0101002:336
4.	Уникальный учетный номер кадастрового квартала, в границах которого расположены здание, сооружение, объект незавершенного строительства	70:06:0101002
5.	Адрес здания, сооружения, объекта незавершенного строительства	Российская Федерация, Томская область, район Каргасокский, село Каргасок, улица Голещихина, дом 57
5.1.	Сведения о местоположении здания, сооружения, объекта незавершенного строительства (при отсутствии адреса) в структурированном в соответствии с федеральной информационной адресной системой виде	-
5.2.	Дополнительные сведения о местоположении	-
6.	Иные сведения	-

**3. Пояснения к сведениям об объекте недвижимости с кадастровым номером 70:06:0101002:1399 :**

1.	-
----	---

## Описание местоположения зданий, сооружений, объектов незавершенного строительства на земельном участке

**1. Сведения о характерных точках контура объекта недвижимости  
с кадастровым номером : 70:06:0101002:1400 :**

Система координат 70.2

Зона № 2

Обозначение характерных точек контура	Содержатся в Едином государственном реестре недвижимости			Определены в ходе выполнения комплексных кадастровых работ			Метод опреде ления коор динат	Формулы, примененные для расчета средней квадратической погрешности определения координат характерных точек (Mt), м, с подставленными в такие формулы значениями и итоговые (вычисленные) значения Mt, м
	Координаты, м		Ради ус, м	Координаты, м		Ради ус, м		
	X	Y	R	X	Y	R		
1	2	3	4	5	6	7	8	9
н29900	-	-	-	640503.69	2429637.1 6	-	Метод спутниковых геодезически х измерений (определени й)	0.1
н29910	-	-	-	640491.64	2429632.2 1	-	Метод спутниковых геодезически х измерений (определени й)	0.1
н29920	-	-	-	640494.69	2429624.4 6	-	Метод спутниковых геодезически х измерений (определени й)	0.1
н29930	-	-	-	640506.79	2429629.6 1	-	Метод спутниковых геодезически х измерений (определени й)	0.1
н29900	-	-	-	640503.69	2429637.1 6	-	Метод спутниковых геодезически х измерений (определени й)	0.1

**2. Сведения о характеристиках объекта недвижимости  
с кадастровым номером : 70:06:0101002:1400 :**

№ п/п	Наименование характеристики	Значение характеристики
1	2	3
1.	Вид объекта недвижимости	здание
2.	Ранее присвоенный государственный учетный номер (инвентарный) здания, сооружения, объекта незавершенного строительства	-
3.	Кадастровый номер земельного участка (земельных участков), в границах которого (которых) расположены здание, сооружение, объект незавершенного строительства	70:06:0101002:337

**2. Сведения о характеристиках объекта недвижимости с кадастровым номером : 70:06:0101002:1400 :**

№ п/п	Наименование характеристики	Значение характеристики
1	2	3
4.	Уникальный учетный номер кадастрового квартала, в границах которого расположены здание, сооружение, объект незавершенного строительства	70:06:0101002
5.	Адрес здания, сооружения, объекта незавершенного строительства	Российская Федерация, Томская область, район Каргасокский, село Каргасок, улица Голещихина, дом 59
5.1.	Сведения о местоположении здания, сооружения, объекта незавершенного строительства (при отсутствии адреса) в структурированном в соответствии с федеральной информационной адресной системой виде	-
5.2.	Дополнительные сведения о местоположении	-
6.	Иные сведения	-

**3. Пояснения к сведениям об объекте недвижимости с кадастровым номером 70:06:0101002:1400 :**

1.	-
----	---

**Описание местоположения зданий, сооружений,  
объектов незавершенного строительства на земельном участке**

**1. Сведения о характерных точках контура объекта недвижимости с кадастровым номером : 70:06:0101002:1236 :**

Система координат 70.2

Зона № 2

Обозначение характерных точек контура	Содержатся в Едином государственном реестре недвижимости			Определены в ходе выполнения комплексных кадастровых работ			Метод определения координат	Формулы, примененные для расчета средней квадратической погрешности определения координат характерных точек (Mt), м, с подставленными в такие формулы значениями и итоговые (вычисленные) значения Mt, м
	Координаты, м		Радиус, м	Координаты, м		Радиус, м		
	X	Y	R	X	Y	R		
1	2	3	4	5	6	7	8	9
н29940	-	-	-	640514.24	2429614.76	-	Метод спутниковых геодезических измерений (определений)	0.1
н29950	-	-	-	640505.59	2429611.31	-	Метод спутниковых геодезических измерений (определений)	0.1
н29960	-	-	-	640510.69	2429599.26	-	Метод спутниковых геодезических измерений (определений)	0.1
н29970	-	-	-	640519.24	2429603.01	-	Метод спутниковых геодезических измерений (определений)	0.1
н29980	-	-	-	640519.29	2429603.06	-	Метод спутниковых геодезических измерений (определений)	0.1
н29940	-	-	-	640514.24	2429614.76	-	Метод спутниковых геодезических измерений (определений)	0.1

**2. Сведения о характеристиках объекта недвижимости с кадастровым номером : 70:06:0101002:1236 :**

№ п/п	Наименование характеристики	Значение характеристики
1	2	3
1.	Вид объекта недвижимости	здание
2.	Ранее присвоенный государственный учетный номер (инвентарный) здания, сооружения, объекта незавершенного строительства	-

**2. Сведения о характеристиках объекта недвижимости с кадастровым номером : 70:06:0101002:1236 :**

<b>№ п/п</b>	<b>Наименование характеристики</b>	<b>Значение характеристики</b>
<b>1</b>	<b>2</b>	<b>3</b>
3.	Кадастровый номер земельного участка (земельных участков), в границах которого (которых) расположены здание, сооружение, объект незавершенного строительства	70:06:0101002:338
4.	Уникальный учетный номер кадастрового квартала, в границах которого расположены здание, сооружение, объект незавершенного строительства	70:06:0101002
5.	Адрес здания, сооружения, объекта незавершенного строительства	Российская Федерация, Томская область, район Каргасокский, село Каргасок, улица Голещихина, дом 61
5.1.	Сведения о местоположении здания, сооружения, объекта незавершенного строительства (при отсутствии адреса) в структурированном в соответствии с федеральной информационной адресной системой виде	-
5.2.	Дополнительные сведения о местоположении	-
6.	Иные сведения	-

**3. Пояснения к сведениям об объекте недвижимости с кадастровым номером 70:06:0101002:1236 :**

1.	-
----	---

--	--

**Описание местоположения зданий, сооружений,  
объектов незавершенного строительства на земельном участке**

**1. Сведения о характерных точках контура объекта недвижимости  
с кадастровым номером : 70:06:0101002:1545 :**

Система координат 70.2

Зона № 2

Обозначение характерных точек контура	Содержатся в Едином государственном реестре недвижимости			Определены в ходе выполнения комплексных кадастровых работ			Метод опреде ления коор динат	Формулы, примененные для расчета средней квадратической погрешности определения координат характерных точек (Mt), м, с подставленными в такие формулы значениями и итоговые (вычисленные) значения Mt, м
	Координаты, м		Ради ус, м	Координаты, м		Ради ус, м		
	X	Y	R	X	Y	R		
1	2	3	4	5	6	7	8	9
н2999О	-	-	-	640529.99	2429577.7 1	-	Метод спутниковых геодезически х измерений (определени й)	0.1
н3000О	-	-	-	640523.24	2429594.0 1	-	Метод спутниковых геодезически х измерений (определени й)	0.1
н3001О	-	-	-	640511.29	2429589.1 1	-	Метод спутниковых геодезически х измерений (определени й)	0.1
н3002О	-	-	-	640517.84	2429572.5 1	-	Метод спутниковых геодезически х измерений (определени й)	0.1
н2999О	-	-	-	640529.99	2429577.7 1	-	Метод спутниковых геодезически х измерений (определени й)	0.1

**2. Сведения о характеристиках объекта недвижимости  
с кадастровым номером : 70:06:0101002:1545 :**

№ п/п	Наименование характеристики	Значение характеристики
1	2	3
1.	Вид объекта недвижимости	здание
2.	Ранее присвоенный государственный учетный номер (инвентарный) здания, сооружения, объекта незавершенного строительства	-
3.	Кадастровый номер земельного участка (земельных участков), в границах которого (которых) расположены здание, сооружение, объект незавершенного строительства	70:06:0101002:339



**2. Сведения о характеристиках объекта недвижимости с кадастровым номером : 70:06:0101002:1545 :**

№ п/п	Наименование характеристики	Значение характеристики
1	2	3
4.	Уникальный учетный номер кадастрового квартала, в границах которого расположены здание, сооружение, объект незавершенного строительства	70:06:0101002
5.	Адрес здания, сооружения, объекта незавершенного строительства	Российская Федерация, Томская область, район Каргасокский, село Каргасок, улица Голещихина, дом 63
5.1.	Сведения о местоположении здания, сооружения, объекта незавершенного строительства (при отсутствии адреса) в структурированном в соответствии с федеральной информационной адресной системой виде	-
5.2.	Дополнительные сведения о местоположении	-
6.	Иные сведения	-

**3. Пояснения к сведениям об объекте недвижимости с кадастровым номером 70:06:0101002:1545 :**

1.	-

**Описание местоположения зданий, сооружений,  
объектов незавершенного строительства на земельном участке**

**1. Сведения о характерных точках контура объекта недвижимости  
с кадастровым номером : 70:06:0101002:1398 :**

Система координат 70.2

Зона № 2

Обозначение характерных точек контура	Содержатся в Едином государственном реестре недвижимости			Определены в ходе выполнения комплексных кадастровых работ			Метод опреде ления коор динат	Формулы, примененные для расчета средней квадратической погрешности определения координат характерных точек (Mt), м, с подставленными в такие формулы значениями и итоговые (вычисленные) значения Mt, м
	Координаты, м		Ради ус, м	Координаты, м		Ради ус, м		
	X	Y	R	X	Y	R		
1	2	3	4	5	6	7	8	9
н3003О	-	-	-	640534.49	2429564.8 6	-	Метод спутниковых геодезически х измерений (определени й)	0.1
н3004О	-	-	-	640525.89	2429561.6 6	-	Метод спутниковых геодезически х измерений (определени й)	0.1
н3005О	-	-	-	640530.24	2429550.9 6	-	Метод спутниковых геодезически х измерений (определени й)	0.1
н3006О	-	-	-	640538.79	2429554.1 6	-	Метод спутниковых геодезически х измерений (определени й)	0.1
н3003О	-	-	-	640534.49	2429564.8 6	-	Метод спутниковых геодезически х измерений (определени й)	0.1

**2. Сведения о характеристиках объекта недвижимости  
с кадастровым номером : 70:06:0101002:1398 :**

№ п/п	Наименование характеристики	Значение характеристики
1	2	3
1.	Вид объекта недвижимости	здание
2.	Ранее присвоенный государственный учетный номер (инвентарный) здания, сооружения, объекта незавершенного строительства	-
3.	Кадастровый номер земельного участка (земельных участков), в границах которого (которых) расположены здание, сооружение, объект незавершенного строительства	70:06:0101002:340

**2. Сведения о характеристиках объекта недвижимости с кадастровым номером : 70:06:0101002:1398 :**

№ п/п	Наименование характеристики	Значение характеристики
1	2	3
4.	Уникальный учетный номер кадастрового квартала, в границах которого расположены здание, сооружение, объект незавершенного строительства	70:06:0101002
5.	Адрес здания, сооружения, объекта незавершенного строительства	Российская Федерация, Томская область, район Каргасокский, село Каргасок, улица Голещихина, дом 65
5.1.	Сведения о местоположении здания, сооружения, объекта незавершенного строительства (при отсутствии адреса) в структурированном в соответствии с федеральной информационной адресной системой виде	-
5.2.	Дополнительные сведения о местоположении	-
6.	Иные сведения	-

**3. Пояснения к сведениям об объекте недвижимости с кадастровым номером 70:06:0101002:1398 :**

1.	-
----	---

**Описание местоположения зданий, сооружений,  
объектов незавершенного строительства на земельном участке**

**1. Сведения о характерных точках контура объекта недвижимости  
с кадастровым номером : 70:06:0101002:1518 :**

Система координат 70.2

Зона № 2

Обозначение характерных точек контура	Содержатся в Едином государственном реестре недвижимости			Определены в ходе выполнения комплексных кадастровых работ			Метод опреде ления коор динат	Формулы, примененные для расчета средней квадратической погрешности определения координат характерных точек (Mt), м, с подставленными в такие формулы значениями и итоговые (вычисленные) значения Mt, м
	Координаты, м		Ради ус, м	Координаты, м		Ради ус, м		
	X	Y	R	X	Y	R		
1	2	3	4	5	6	7	8	9
н30070	-	-	-	640540.60	2429548.7 3	-	Метод спутниковых геодезически х измерений (определени й)	0.1
н30080	-	-	-	640532.13	2429545.3 9	-	Метод спутниковых геодезически х измерений (определени й)	0.1
н30090	-	-	-	640534.74	2429538.0 6	-	Метод спутниковых геодезически х измерений (определени й)	0.1
н30100	-	-	-	640543.29	2429541.3 1	-	Метод спутниковых геодезически х измерений (определени й)	0.1
н30070	-	-	-	640540.60	2429548.7 3	-	Метод спутниковых геодезически х измерений (определени й)	0.1

**2. Сведения о характеристиках объекта недвижимости  
с кадастровым номером : 70:06:0101002:1518 :**

№ п/п	Наименование характеристики	Значение характеристики
1	2	3
1.	Вид объекта недвижимости	здание
2.	Ранее присвоенный государственный учетный номер (инвентарный) здания, сооружения, объекта незавершенного строительства	-
3.	Кадастровый номер земельного участка (земельных участков), в границах которого (которых) расположены здание, сооружение, объект незавершенного строительства	70:06:0101002:137

**2. Сведения о характеристиках объекта недвижимости с кадастровым номером : 70:06:0101002:1518 :**

№ п/п	Наименование характеристики	Значение характеристики
1	2	3
4.	Уникальный учетный номер кадастрового квартала, в границах которого расположены здание, сооружение, объект незавершенного строительства	70:06:0101002
5.	Адрес здания, сооружения, объекта незавершенного строительства	Российская Федерация, Томская область, район Каргасокский, село Каргасок, улица Голещихина, дом 67
5.1.	Сведения о местоположении здания, сооружения, объекта незавершенного строительства (при отсутствии адреса) в структурированном в соответствии с федеральной информационной адресной системой виде	-
5.2.	Дополнительные сведения о местоположении	-
6.	Иные сведения	-

**3. Пояснения к сведениям об объекте недвижимости с кадастровым номером 70:06:0101002:1518 :**

1.	-
----	---

## Описание местоположения зданий, сооружений, объектов незавершенного строительства на земельном участке

**1. Сведения о характерных точках контура объекта недвижимости с кадастровым номером : 70:06:0101002:2792 :**

Система координат 70.2

Зона № 2

Обозначение характерных точек контура	Содержатся в Едином государственном реестре недвижимости			Определены в ходе выполнения комплексных кадастровых работ			Метод определения координат	Формулы, примененные для расчета средней квадратической погрешности определения координат характерных точек (Mt), м, с подставленными в такие формулы значениями и итоговые (вычисленные) значения Mt, м
	Координаты, м		Радиус, м	Координаты, м		Радиус, м		
	X	Y	R	X	Y	R		
1	2	3	4	5	6	7	8	9
н30110	-	-	-	640552.54	2429517.56	-	Метод спутниковых геодезических измерений (определений)	0.1
н30120	-	-	-	640541.39	2429513.31	-	Метод спутниковых геодезических измерений (определений)	0.1
н30130	-	-	-	640545.49	2429503.81	-	Метод спутниковых геодезических измерений (определений)	0.1
н30140	-	-	-	640556.49	2429507.96	-	Метод спутниковых геодезических измерений (определений)	0.1
н30150	-	-	-	640556.44	2429508.01	-	Метод спутниковых геодезических измерений (определений)	0.1
н30110	-	-	-	640552.54	2429517.56	-	Метод спутниковых геодезических измерений (определений)	0.1

**2. Сведения о характеристиках объекта недвижимости с кадастровым номером : 70:06:0101002:2792 :**

№ п/п	Наименование характеристики	Значение характеристики
1	2	3
1.	Вид объекта недвижимости	здание
2.	Ранее присвоенный государственный учетный номер (инвентарный) здания, сооружения, объекта незавершенного строительства	-

**2. Сведения о характеристиках объекта недвижимости с кадастровым номером : 70:06:0101002:2792 :**

№ п/п	Наименование характеристики	Значение характеристики
1	2	3
3.	Кадастровый номер земельного участка (земельных участков), в границах которого (которых) расположены здание, сооружение, объект незавершенного строительства	70:06:0101002:341
4.	Уникальный учетный номер кадастрового квартала, в границах которого расположены здание, сооружение, объект незавершенного строительства	70:06:0101002
5.	Адрес здания, сооружения, объекта незавершенного строительства	Российская Федерация, 636700, Томская область, район Каргасокский, село Каргасок, улица Голещихина, дом 69
5.1.	Сведения о местоположении здания, сооружения, объекта незавершенного строительства (при отсутствии адреса) в структурированном в соответствии с федеральной информационной адресной системой виде	-
5.2.	Дополнительные сведения о местоположении	-
6.	Иные сведения	-

**3. Пояснения к сведениям об объекте недвижимости с кадастровым номером 70:06:0101002:2792 :**

1.	-
----	---

## Описание местоположения зданий, сооружений, объектов незавершенного строительства на земельном участке

**1. Сведения о характерных точках контура объекта недвижимости  
с кадастровым номером : 70:06:0101002:1395 :**

Система координат 70.2

Зона № 2

Обозначение характерных точек контура	Содержатся в Едином государственном реестре недвижимости			Определены в ходе выполнения комплексных кадастровых работ			Метод опреде ления коор динат	Формулы, примененные для расчета средней квадратической погрешности определения координат характерных точек (Mt), м, с подставленными в такие формулы значениями и итоговые (вычисленные) значения Mt, м
	Координаты, м		Ради ус, м	Координаты, м		Ради ус, м		
	X	Y	R	X	Y	R		
1	2	3	4	5	6	7	8	9
н30160	-	-	-	640580.99	2429447.2 6	-	Метод спутниковых геодезически х измерений (определени й)	0.1
н30170	-	-	-	640569.69	2429443.1 6	-	Метод спутниковых геодезически х измерений (определени й)	0.1
н30180	-	-	-	640573.09	2429434.9 1	-	Метод спутниковых геодезически х измерений (определени й)	0.1
н30190	-	-	-	640584.04	2429438.7 1	-	Метод спутниковых геодезически х измерений (определени й)	0.1
н30160	-	-	-	640580.99	2429447.2 6	-	Метод спутниковых геодезически х измерений (определени й)	0.1

**2. Сведения о характеристиках объекта недвижимости  
с кадастровым номером : 70:06:0101002:1395 :**

№ п/п	Наименование характеристики	Значение характеристики
1	2	3
1.	Вид объекта недвижимости	здание
2.	Ранее присвоенный государственный учетный номер (инвентарный) здания, сооружения, объекта незавершенного строительства	-
3.	Кадастровый номер земельного участка (земельных участков), в границах которого (которых) расположены здание, сооружение, объект незавершенного строительства	70:06:0101002:1011



**2. Сведения о характеристиках объекта недвижимости с кадастровым номером : 70:06:0101002:1395 :**

№ п/п	Наименование характеристики	Значение характеристики
1	2	3
4.	Уникальный учетный номер кадастрового квартала, в границах которого расположены здание, сооружение, объект незавершенного строительства	70:06:0101002
5.	Адрес здания, сооружения, объекта незавершенного строительства	Российская Федерация, Томская область, район Каргасокский, село Каргасок, улица Голещихина, дом 73
5.1.	Сведения о местоположении здания, сооружения, объекта незавершенного строительства (при отсутствии адреса) в структурированном в соответствии с федеральной информационной адресной системой виде	-
5.2.	Дополнительные сведения о местоположении	-
6.	Иные сведения	-

**3. Пояснения к сведениям об объекте недвижимости с кадастровым номером 70:06:0101002:1395 :**

1.	-

**Описание местоположения зданий, сооружений,  
объектов незавершенного строительства на земельном участке**

**1. Сведения о характерных точках контура объекта недвижимости  
с кадастровым номером : 70:06:0101002:1238 :**

Система координат 70.2

Зона № 2

Обозначение характерных точек контура	Содержатся в Едином государственном реестре недвижимости			Определены в ходе выполнения комплексных кадастровых работ			Метод опреде ления коор динат	Формулы, примененные для расчета средней квадратической погрешности определения координат характерных точек (Mt), м, с подставленными в такие формулы значениями и итоговые (вычисленные) значения Mt, м
	Координаты, м		Ради ус, м	Координаты, м		Ради ус, м		
	X	Y	R	X	Y	R		
<b>1</b>	<b>2</b>	<b>3</b>	<b>4</b>	<b>5</b>	<b>6</b>	<b>7</b>	<b>8</b>	<b>9</b>
н30200	-	-	-	640591.44	2429416.8 1	-	Метод спутниковых геодезически х измерений (определени й)	0.1
н30210	-	-	-	640582.79	2429413.6 6	-	Метод спутниковых геодезически х измерений (определени й)	0.1
н30220	-	-	-	640586.64	2429403.5 6	-	Метод спутниковых геодезически х измерений (определени й)	0.1
н30230	-	-	-	640595.14	2429407.1 6	-	Метод спутниковых геодезически х измерений (определени й)	0.1
н30200	-	-	-	640591.44	2429416.8 1	-	Метод спутниковых геодезически х измерений (определени й)	0.1

**2. Сведения о характеристиках объекта недвижимости  
с кадастровым номером : 70:06:0101002:1238 :**

№ п/п	Наименование характеристики	Значение характеристики
<b>1</b>	<b>2</b>	<b>3</b>
1.	Вид объекта недвижимости	здание
2.	Ранее присвоенный государственный учетный номер (инвентарный) здания, сооружения, объекта незавершенного строительства	-
3.	Кадастровый номер земельного участка (земельных участков), в границах которого (которых) расположены здание, сооружение, объект незавершенного строительства	70:06:0101002:345

**2. Сведения о характеристиках объекта недвижимости с кадастровым номером : 70:06:0101002:1238 :**

№ п/п	Наименование характеристики	Значение характеристики
1	2	3
4.	Уникальный учетный номер кадастрового квартала, в границах которого расположены здание, сооружение, объект незавершенного строительства	70:06:0101002
5.	Адрес здания, сооружения, объекта незавершенного строительства	Российская Федерация, Томская область, район Каргасокский, село Каргасок, улица Голещихина, дом 75
5.1.	Сведения о местоположении здания, сооружения, объекта незавершенного строительства (при отсутствии адреса) в структурированном в соответствии с федеральной информационной адресной системой виде	-
5.2.	Дополнительные сведения о местоположении	-
6.	Иные сведения	-

**3. Пояснения к сведениям об объекте недвижимости с кадастровым номером 70:06:0101002:1238 :**

1.	-
----	---

**Описание местоположения зданий, сооружений,  
объектов незавершенного строительства на земельном участке**

**1. Сведения о характерных точках контура объекта недвижимости  
с кадастровым номером : 70:06:0101002:1310 :**

Система координат 70.2

Зона № 2

Обозначение характерных точек контура	Содержатся в Едином государственном реестре недвижимости			Определены в ходе выполнения комплексных кадастровых работ			Метод опреде ления коор динат	Формулы, примененные для расчета средней квадратической погрешности определения координат характерных точек (Mt), м, с подставленными в такие формулы значениями и итоговые (вычисленные) значения Mt, м
	Координаты, м		Ради ус, м	Координаты, м		Ради ус, м		
	X	Y	R	X	Y	R		
1	2	3	4	5	6	7	8	9
н30240	-	-	-	640653.74	2429269.5 1	-	Метод спутниковых геодезически х измерений (определени й)	0.1
н30250	-	-	-	640651.79	2429268.7 6	-	Метод спутниковых геодезически х измерений (определени й)	0.1
н30260	-	-	-	640650.24	2429272.6 1	-	Метод спутниковых геодезически х измерений (определени й)	0.1
н30270	-	-	-	640638.89	2429268.3 6	-	Метод спутниковых геодезически х измерений (определени й)	0.1
н30280	-	-	-	640642.89	2429258.2 1	-	Метод спутниковых геодезически х измерений (определени й)	0.1
н30290	-	-	-	640655.99	2429262.7 6	-	Метод спутниковых геодезически х измерений (определени й)	0.1
н30240	-	-	-	640653.74	2429269.5 1	-	Метод спутниковых геодезически х измерений (определени й)	0.1

**2. Сведения о характеристиках объекта недвижимости с кадастровым номером : 70:06:0101002:1310 :**

<b>№ п/п</b>	<b>Наименование характеристики</b>	<b>Значение характеристики</b>
<b>1</b>	<b>2</b>	<b>3</b>
1.	Вид объекта недвижимости	здание
2.	Ранее присвоенный государственный учетный номер (инвентарный) здания, сооружения, объекта незавершенного строительства	-
3.	Кадастровый номер земельного участка (земельных участков), в границах которого (которых) расположены здание, сооружение, объект незавершенного строительства	70:06:0101002:201
4.	Уникальный учетный номер кадастрового квартала, в границах которого расположены здание, сооружение, объект незавершенного строительства	70:06:0101002
5.	Адрес здания, сооружения, объекта незавершенного строительства	Российская Федерация, Томская область, район Каргасокский, село Каргасок, улица Голещикина, дом 79а
5.1.	Сведения о местоположении здания, сооружения, объекта незавершенного строительства (при отсутствии адреса) в структурированном в соответствии с федеральной информационной адресной системой виде	-
5.2.	Дополнительные сведения о местоположении	-
6.	Иные сведения	-

**3. Пояснения к сведениям об объекте недвижимости с кадастровым номером 70:06:0101002:1310 :**

1.	-
----	---

**Описание местоположения зданий, сооружений,  
объектов незавершенного строительства на земельном участке**

**1. Сведения о характерных точках контура объекта недвижимости  
с кадастровым номером : 70:06:0101002:1379 :**

Система координат 70.2

Зона № 2

Обозначение характерных точек контура	Содержатся в Едином государственном реестре недвижимости			Определены в ходе выполнения комплексных кадастровых работ			Метод опреде ления коор динат	Формулы, примененные для расчета средней квадратической погрешности определения координат характерных точек (Mt), м, с подставленными в такие формулы значениями и итоговые (вычисленные) значения Mt, м
	Координаты, м		Ради ус, м	Координаты, м		Ради ус, м		
	X	Y	R	X	Y	R		
1	2	3	4	5	6	7	8	9
н30300	-	-	-	640700.94	2429177.3 6	-	Метод спутниковых геодезически х измерений (определени й)	0.1
н30310	-	-	-	640693.34	2429175.6 1	-	Метод спутниковых геодезически х измерений (определени й)	0.1
н30320	-	-	-	640695.34	2429169.6 6	-	Метод спутниковых геодезически х измерений (определени й)	0.1
н30330	-	-	-	640702.54	2429171.2 6	-	Метод спутниковых геодезически х измерений (определени й)	0.1
н30300	-	-	-	640700.94	2429177.3 6	-	Метод спутниковых геодезически х измерений (определени й)	0.1

**2. Сведения о характеристиках объекта недвижимости  
с кадастровым номером : 70:06:0101002:1379 :**

№ п/п	Наименование характеристики	Значение характеристики
1	2	3
1.	Вид объекта недвижимости	здание
2.	Ранее присвоенный государственный учетный номер (инвентарный) здания, сооружения, объекта незавершенного строительства	-
3.	Кадастровый номер земельного участка (земельных участков), в границах которого (которых) расположены здание, сооружение, объект незавершенного строительства	-

**2. Сведения о характеристиках объекта недвижимости с кадастровым номером : 70:06:0101002:1379 :**

<b>№ п/п</b>	<b>Наименование характеристики</b>	<b>Значение характеристики</b>
<b>1</b>	<b>2</b>	<b>3</b>
4.	Уникальный учетный номер кадастрового квартала, в границах которого расположены здание, сооружение, объект незавершенного строительства	70:06:0101002
5.	Адрес здания, сооружения, объекта незавершенного строительства	Российская Федерация, Томская область, район Каргасокский, село Каргасок, улица Голещихина, дом 81
5.1.	Сведения о местоположении здания, сооружения, объекта незавершенного строительства (при отсутствии адреса) в структурированном в соответствии с федеральной информационной адресной системой виде	-
5.2.	Дополнительные сведения о местоположении	-
6.	Иные сведения	-

**3. Пояснения к сведениям об объекте недвижимости с кадастровым номером 70:06:0101002:1379 :**

1.	-
----	---

**Описание местоположения зданий, сооружений,  
объектов незавершенного строительства на земельном участке**

**1. Сведения о характерных точках контура объекта недвижимости  
с кадастровым номером : 70:06:0101002:1376 :**

Система координат 70.2

Зона № 2

Обозначение характерных точек контура	Содержатся в Едином государственном реестре недвижимости			Определены в ходе выполнения комплексных кадастровых работ			Метод опреде ления коор динат	Формулы, примененные для расчета средней квадратической погрешности определения координат характерных точек (Mt), м, с подставленными в такие формулы значениями и итоговые (вычисленные) значения Mt, м
	Координаты, м		Ради ус, м	Координаты, м		Ради ус, м		
	X	Y	R	X	Y	R		
<b>1</b>	<b>2</b>	<b>3</b>	<b>4</b>	<b>5</b>	<b>6</b>	<b>7</b>	<b>8</b>	<b>9</b>
н30340	-	-	-	640711.99	2429141.9 1	-	Метод спутниковых геодезически х измерений (определени й)	0.1
н30350	-	-	-	640704.79	2429139.7 1	-	Метод спутниковых геодезически х измерений (определени й)	0.1
н30360	-	-	-	640706.69	2429132.4 1	-	Метод спутниковых геодезически х измерений (определени й)	0.1
н30370	-	-	-	640714.14	2429134.5 6	-	Метод спутниковых геодезически х измерений (определени й)	0.1
н30340	-	-	-	640711.99	2429141.9 1	-	Метод спутниковых геодезически х измерений (определени й)	0.1

**2. Сведения о характеристиках объекта недвижимости  
с кадастровым номером : 70:06:0101002:1376 :**

№ п/п	Наименование характеристики	Значение характеристики
<b>1</b>	<b>2</b>	<b>3</b>
1.	Вид объекта недвижимости	здание
2.	Ранее присвоенный государственный учетный номер (инвентарный) здания, сооружения, объекта незавершенного строительства	-
3.	Кадастровый номер земельного участка (земельных участков), в границах которого (которых) расположены здание, сооружение, объект незавершенного строительства	70:06:0101002:351



**2. Сведения о характеристиках объекта недвижимости с кадастровым номером : 70:06:0101002:1376 :**

<b>№ п/п</b>	<b>Наименование характеристики</b>	<b>Значение характеристики</b>
<b>1</b>	<b>2</b>	<b>3</b>
4.	Уникальный учетный номер кадастрового квартала, в границах которого расположены здание, сооружение, объект незавершенного строительства	70:06:0101002
5.	Адрес здания, сооружения, объекта незавершенного строительства	Российская Федерация, Томская область, район Каргасокский, село Каргасок, улица Голещихина, дом 81а
5.1.	Сведения о местоположении здания, сооружения, объекта незавершенного строительства (при отсутствии адреса) в структурированном в соответствии с федеральной информационной адресной системой виде	-
5.2.	Дополнительные сведения о местоположении	-
6.	Иные сведения	-

**3. Пояснения к сведениям об объекте недвижимости с кадастровым номером 70:06:0101002:1376 :**

1.	-
----	---

## Описание местоположения зданий, сооружений, объектов незавершенного строительства на земельном участке

### 1. Сведения о характерных точках контура объекта недвижимости с кадастровым номером : 70:06:0101002:1544 :

Система координат 70.2

Зона № 2

Обозначение характерных точек контура	Содержатся в Едином государственном реестре недвижимости			Определены в ходе выполнения комплексных кадастровых работ			Метод опреде ления коор динат	Формулы, примененные для расчета средней квадратической погрешности определения координат характерных точек (Mt), м, с подставленными в такие формулы значениями и итоговые (вычисленные) значения Mt, м
	Координаты, м		Ради ус, м	Координаты, м		Ради ус, м		
	X	Y	R	X	Y	R		
1	2	3	4	5	6	7	8	9
н30380	-	-	-	640788.99	2428964.6 6	-	Метод спутниковых геодезически х измерений (определени й)	0.1
н30390	-	-	-	640781.59	2428960.3 6	-	Метод спутниковых геодезически х измерений (определени й)	0.1
н30400	-	-	-	640786.44	2428952.3 6	-	Метод спутниковых геодезически х измерений (определени й)	0.1
н30410	-	-	-	640794.04	2428956.3 6	-	Метод спутниковых геодезически х измерений (определени й)	0.1
н30380	-	-	-	640788.99	2428964.6 6	-	Метод спутниковых геодезически х измерений (определени й)	0.1

### 2. Сведения о характеристиках объекта недвижимости с кадастровым номером : 70:06:0101002:1544 :

№ п/п	Наименование характеристики	Значение характеристики
1	2	3
1.	Вид объекта недвижимости	здание
2.	Ранее присвоенный государственный учетный номер (инвентарный) здания, сооружения, объекта незавершенного строительства	-
3.	Кадастровый номер земельного участка (земельных участков), в границах которого (которых) расположены здание, сооружение, объект незавершенного строительства	70:06:0101002:880

**2. Сведения о характеристиках объекта недвижимости с кадастровым номером : 70:06:0101002:1544 :**

№ п/п	Наименование характеристики	Значение характеристики
1	2	3
4.	Уникальный учетный номер кадастрового квартала, в границах которого расположены здание, сооружение, объект незавершенного строительства	70:06:0101002
5.	Адрес здания, сооружения, объекта незавершенного строительства	Российская Федерация, Томская область, район Каргасокский, село Каргасок, улица Голещихина, дом 87
5.1.	Сведения о местоположении здания, сооружения, объекта незавершенного строительства (при отсутствии адреса) в структурированном в соответствии с федеральной информационной адресной системой виде	-
5.2.	Дополнительные сведения о местоположении	-
6.	Иные сведения	-

**3. Пояснения к сведениям об объекте недвижимости с кадастровым номером 70:06:0101002:1544 :**

1.	-

**Описание местоположения зданий, сооружений,  
объектов незавершенного строительства на земельном участке**

**1. Сведения о характерных точках контура объекта недвижимости  
с кадастровым номером : 70:06:0101002:1375 :**

Система координат 70.2

Зона № 2

Обозначение характерных точек контура	Содержатся в Едином государственном реестре недвижимости			Определены в ходе выполнения комплексных кадастровых работ			Метод опреде ления коор динат	Формулы, примененные для расчета средней квадратической погрешности определения координат характерных точек (Mt), м, с подставленными в такие формулы значениями и итоговые (вычисленные) значения Mt, м
	Координаты, м		Ради ус, м	Координаты, м		Ради ус, м		
	X	Y	R	X	Y	R		
1	2	3	4	5	6	7	8	9
н30420	-	-	-	640855.54	2428841.9 6	-	Метод спутниковых геодезически х измерений (определени й)	0.1
н30430	-	-	-	640847.14	2428837.5 6	-	Метод спутниковых геодезически х измерений (определени й)	0.1
н30440	-	-	-	640851.49	2428829.1 1	-	Метод спутниковых геодезически х измерений (определени й)	0.1
н30450	-	-	-	640859.99	2428833.6 1	-	Метод спутниковых геодезически х измерений (определени й)	0.1
н30420	-	-	-	640855.54	2428841.9 6	-	Метод спутниковых геодезически х измерений (определени й)	0.1

**2. Сведения о характеристиках объекта недвижимости  
с кадастровым номером : 70:06:0101002:1375 :**

№ п/п	Наименование характеристики	Значение характеристики
1	2	3
1.	Вид объекта недвижимости	здание
2.	Ранее присвоенный государственный учетный номер (инвентарный) здания, сооружения, объекта незавершенного строительства	-
3.	Кадастровый номер земельного участка (земельных участков), в границах которого (которых) расположены здание, сооружение, объект незавершенного строительства	70:06:0101002:2563

**2. Сведения о характеристиках объекта недвижимости с кадастровым номером : 70:06:0101002:1375 :**

№ п/п	Наименование характеристики	Значение характеристики
1	2	3
4.	Уникальный учетный номер кадастрового квартала, в границах которого расположены здание, сооружение, объект незавершенного строительства	70:06:0101002
5.	Адрес здания, сооружения, объекта незавершенного строительства	Российская Федерация, Томская область, район Каргасокский, село Каргасок, улица Голещихина, дом 91
5.1.	Сведения о местоположении здания, сооружения, объекта незавершенного строительства (при отсутствии адреса) в структурированном в соответствии с федеральной информационной адресной системой виде	-
5.2.	Дополнительные сведения о местоположении	-
6.	Иные сведения	-

**3. Пояснения к сведениям об объекте недвижимости с кадастровым номером 70:06:0101002:1375 :**

1.	-
----	---

**Описание местоположения зданий, сооружений,  
объектов незавершенного строительства на земельном участке**

**1. Сведения о характерных точках контура объекта недвижимости  
с кадастровым номером : 70:06:0101002:1406 :**

Система координат 70.2

Зона № 2

Обозначение характерных точек контура	Содержатся в Едином государственном реестре недвижимости			Определены в ходе выполнения комплексных кадастровых работ			Метод опреде ления коор динат	Формулы, примененные для расчета средней квадратической погрешности определения координат характерных точек (Mt), м, с подставленными в такие формулы значениями и итоговые (вычисленные) значения Mt, м
	Координаты, м		Ради ус, м	Координаты, м		Ради ус, м		
	X	Y	R	X	Y	R		
1	2	3	4	5	6	7	8	9
н30460	-	-	-	640866.34	2428819.5 6	-	Метод спутниковых геодезически х измерений (определени й)	0.1
н30470	-	-	-	640859.74	2428815.9 1	-	Метод спутниковых геодезически х измерений (определени й)	0.1
н30480	-	-	-	640863.84	2428808.4 6	-	Метод спутниковых геодезически х измерений (определени й)	0.1
н30490	-	-	-	640870.39	2428812.1 6	-	Метод спутниковых геодезически х измерений (определени й)	0.1
н30500	-	-	-	640870.39	2428812.2 1	-	Метод спутниковых геодезически х измерений (определени й)	0.1
н30460	-	-	-	640866.34	2428819.5 6	-	Метод спутниковых геодезически х измерений (определени й)	0.1

**2. Сведения о характеристиках объекта недвижимости  
с кадастровым номером : 70:06:0101002:1406 :**

№ п/п	Наименование характеристики	Значение характеристики
1	2	3
1.	Вид объекта недвижимости	здание
2.	Ранее присвоенный государственный учетный номер (инвентарный) здания, сооружения, объекта незавершенного строительства	-

**2. Сведения о характеристиках объекта недвижимости с кадастровым номером : 70:06:0101002:1406 :**

<b>№ п/п</b>	<b>Наименование характеристики</b>	<b>Значение характеристики</b>
<b>1</b>	<b>2</b>	<b>3</b>
3.	Кадастровый номер земельного участка (земельных участков), в границах которого (которых) расположены здание, сооружение, объект незавершенного строительства	70:06:0101002:358
4.	Уникальный учетный номер кадастрового квартала, в границах которого расположены здание, сооружение, объект незавершенного строительства	70:06:0101002
5.	Адрес здания, сооружения, объекта незавершенного строительства	Российская Федерация, Томская область, район Каргасокский, село Каргасок, улица Голещихина, дом 93
5.1.	Сведения о местоположении здания, сооружения, объекта незавершенного строительства (при отсутствии адреса) в структурированном в соответствии с федеральной информационной адресной системой виде	-
5.2.	Дополнительные сведения о местоположении	-
6.	Иные сведения	-

**3. Пояснения к сведениям об объекте недвижимости с кадастровым номером 70:06:0101002:1406 :**

1.	-
----	---

**Описание местоположения зданий, сооружений,  
объектов незавершенного строительства на земельном участке**

**1. Сведения о характерных точках контура объекта недвижимости  
с кадастровым номером : 70:06:0101002:1403 :**

Система координат 70.2

Зона № 2

Обозначение характерных точек контура	Содержатся в Едином государственном реестре недвижимости			Определены в ходе выполнения комплексных кадастровых работ			Метод опреде ления коор динат	Формулы, примененные для расчета средней квадратической погрешности определения координат характерных точек (Mt), м, с подставленными в такие формулы значениями и итоговые (вычисленные) значения Mt, м
	Координаты, м		Ради ус, м	Координаты, м		Ради ус, м		
	X	Y	R	X	Y	R		
1	2	3	4	5	6	7	8	9
н30510	-	-	-	640884.04	2428785.8 1	-	Метод спутниковых геодезически х измерений (определени й)	0.1
н30520	-	-	-	640877.44	2428782.3 6	-	Метод спутниковых геодезически х измерений (определени й)	0.1
н30530	-	-	-	640881.69	2428773.5 6	-	Метод спутниковых геодезически х измерений (определени й)	0.1
н30540	-	-	-	640888.54	2428777.1 9	-	Метод спутниковых геодезически х измерений (определени й)	0.1
н30510	-	-	-	640884.04	2428785.8 1	-	Метод спутниковых геодезически х измерений (определени й)	0.1

**2. Сведения о характеристиках объекта недвижимости  
с кадастровым номером : 70:06:0101002:1403 :**

№ п/п	Наименование характеристики	Значение характеристики
1	2	3
1.	Вид объекта недвижимости	здание
2.	Ранее присвоенный государственный учетный номер (инвентарный) здания, сооружения, объекта незавершенного строительства	-
3.	Кадастровый номер земельного участка (земельных участков), в границах которого (которых) расположены здание, сооружение, объект незавершенного строительства	70:06:0101002:360



**2. Сведения о характеристиках объекта недвижимости с кадастровым номером : 70:06:0101002:1403 :**

№ п/п	Наименование характеристики	Значение характеристики
1	2	3
4.	Уникальный учетный номер кадастрового квартала, в границах которого расположены здание, сооружение, объект незавершенного строительства	70:06:0101002
5.	Адрес здания, сооружения, объекта незавершенного строительства	Российская Федерация, Томская область, район Каргасокский, село Каргасок, улица Голещихина, дом 95
5.1.	Сведения о местоположении здания, сооружения, объекта незавершенного строительства (при отсутствии адреса) в структурированном в соответствии с федеральной информационной адресной системой виде	-
5.2.	Дополнительные сведения о местоположении	-
6.	Иные сведения	-

**3. Пояснения к сведениям об объекте недвижимости с кадастровым номером 70:06:0101002:1403 :**

1.	-
----	---

**Описание местоположения зданий, сооружений,  
объектов незавершенного строительства на земельном участке**

**1. Сведения о характерных точках контура объекта недвижимости  
с кадастровым номером : 70:06:0101002:1520 :**

Система координат 70.2

Зона № 2

Обозначение характерных точек контура	Содержатся в Едином государственном реестре недвижимости			Определены в ходе выполнения комплексных кадастровых работ			Метод опреде ления коор динат	Формулы, примененные для расчета средней квадратической погрешности определения координат характерных точек (Mt), м, с подставленными в такие формулы значениями и итоговые (вычисленные) значения Mt, м
	Координаты, м		Ради ус, м	Координаты, м		Ради ус, м		
	X	Y	R	X	Y	R		
<b>1</b>	<b>2</b>	<b>3</b>	<b>4</b>	<b>5</b>	<b>6</b>	<b>7</b>	<b>8</b>	<b>9</b>
н30550	-	-	-	640897.34	2428758.5 1	-	Метод спутниковых геодезически х измерений (определени й)	0.1
н30560	-	-	-	640888.59	2428753.9 6	-	Метод спутниковых геодезически х измерений (определени й)	0.1
н30570	-	-	-	640892.54	2428746.7 1	-	Метод спутниковых геодезически х измерений (определени й)	0.1
н30580	-	-	-	640901.09	2428751.2 6	-	Метод спутниковых геодезически х измерений (определени й)	0.1
н30590	-	-	-	640901.19	2428751.2 6	-	Метод спутниковых геодезически х измерений (определени й)	0.1
н30550	-	-	-	640897.34	2428758.5 1	-	Метод спутниковых геодезически х измерений (определени й)	0.1

**2. Сведения о характеристиках объекта недвижимости  
с кадастровым номером : 70:06:0101002:1520 :**

№ п/п	Наименование характеристики	Значение характеристики
<b>1</b>	<b>2</b>	<b>3</b>
1.	Вид объекта недвижимости	здание
2.	Ранее присвоенный государственный учетный номер (инвентарный) здания, сооружения, объекта незавершенного строительства	-

**2. Сведения о характеристиках объекта недвижимости с кадастровым номером : 70:06:0101002:1520 :**

<b>№ п/п</b>	<b>Наименование характеристики</b>	<b>Значение характеристики</b>
<b>1</b>	<b>2</b>	<b>3</b>
3.	Кадастровый номер земельного участка (земельных участков), в границах которого (которых) расположены здание, сооружение, объект незавершенного строительства	70:06:0101002:92
4.	Уникальный учетный номер кадастрового квартала, в границах которого расположены здание, сооружение, объект незавершенного строительства	70:06:0101002
5.	Адрес здания, сооружения, объекта незавершенного строительства	Российская Федерация, Томская область, район Каргасокский, село Каргасок, улица Голещихина, дом 97
5.1.	Сведения о местоположении здания, сооружения, объекта незавершенного строительства (при отсутствии адреса) в структурированном в соответствии с федеральной информационной адресной системой виде	-
5.2.	Дополнительные сведения о местоположении	-
6.	Иные сведения	-

**3. Пояснения к сведениям об объекте недвижимости с кадастровым номером 70:06:0101002:1520 :**

1.	-
----	---

## Описание местоположения зданий, сооружений, объектов незавершенного строительства на земельном участке

**1. Сведения о характерных точках контура объекта недвижимости  
с кадастровым номером : 70:06:0101002:1514 :**

Система координат 70.2

Зона № 2

Обозначение характерных точек контура	Содержатся в Едином государственном реестре недвижимости			Определены в ходе выполнения комплексных кадастровых работ			Метод опреде ления коор динат	Формулы, примененные для расчета средней квадратической погрешности определения координат характерных точек (Mt), м, с подставленными в такие формулы значениями и итоговые (вычисленные) значения Mt, м
	Координаты, м		Ради ус, м	Координаты, м		Ради ус, м		
	X	Y	R	X	Y	R		
1	2	3	4	5	6	7	8	9
н30600	-	-	-	640913.49	2428730.6 6	-	Метод спутниковых геодезически х измерений (определени й)	0.1
н30610	-	-	-	640904.19	2428726.4 1	-	Метод спутниковых геодезически х измерений (определени й)	0.1
н30620	-	-	-	640909.39	2428715.5 1	-	Метод спутниковых геодезически х измерений (определени й)	0.1
н30630	-	-	-	640918.39	2428719.5 1	-	Метод спутниковых геодезически х измерений (определени й)	0.1
н30600	-	-	-	640913.49	2428730.6 6	-	Метод спутниковых геодезически х измерений (определени й)	0.1

**2. Сведения о характеристиках объекта недвижимости  
с кадастровым номером : 70:06:0101002:1514 :**

№ п/п	Наименование характеристики	Значение характеристики
1	2	3
1.	Вид объекта недвижимости	здание
2.	Ранее присвоенный государственный учетный номер (инвентарный) здания, сооружения, объекта незавершенного строительства	-
3.	Кадастровый номер земельного участка (земельных участков), в границах которого (которых) расположены здание, сооружение, объект незавершенного строительства	70:06:0101002:361

**2. Сведения о характеристиках объекта недвижимости с кадастровым номером : 70:06:0101002:1514 :**

<b>№ п/п</b>	<b>Наименование характеристики</b>	<b>Значение характеристики</b>
<b>1</b>	<b>2</b>	<b>3</b>
4.	Уникальный учетный номер кадастрового квартала, в границах которого расположены здание, сооружение, объект незавершенного строительства	70:06:0101002
5.	Адрес здания, сооружения, объекта незавершенного строительства	Российская Федерация, Томская область, район Каргасокский, село Каргасок, улица Голещихина, дом 99
5.1.	Сведения о местоположении здания, сооружения, объекта незавершенного строительства (при отсутствии адреса) в структурированном в соответствии с федеральной информационной адресной системой виде	-
5.2.	Дополнительные сведения о местоположении	-
6.	Иные сведения	-

**3. Пояснения к сведениям об объекте недвижимости с кадастровым номером 70:06:0101002:1514 :**

1.	-
----	---

**Описание местоположения зданий, сооружений,  
объектов незавершенного строительства на земельном участке**

**1. Сведения о характерных точках контура объекта недвижимости  
с кадастровым номером : 70:06:0101002:1521 :**

Система координат 70.2

Зона № 2

Обозначение характерных точек контура	Содержатся в Едином государственном реестре недвижимости			Определены в ходе выполнения комплексных кадастровых работ			Метод опреде ления коор динат	Формулы, примененные для расчета средней квадратической погрешности определения координат характерных точек (Mt), м, с подставленными в такие формулы значениями и итоговые (вычисленные) значения Mt, м
	Координаты, м		Ради ус, м	Координаты, м		Ради ус, м		
	X	Y	R	X	Y	R		
<b>1</b>	<b>2</b>	<b>3</b>	<b>4</b>	<b>5</b>	<b>6</b>	<b>7</b>	<b>8</b>	<b>9</b>
н30640	-	-	-	640936.39	2428687.0 1	-	Метод спутниковых геодезически х измерений (определени й)	0.1
н30650	-	-	-	640933.34	2428692.3 6	-	Метод спутниковых геодезически х измерений (определени й)	0.1
н30660	-	-	-	640916.84	2428683.3 1	-	Метод спутниковых геодезически х измерений (определени й)	0.1
н30670	-	-	-	640921.49	2428676.1 6	-	Метод спутниковых геодезически х измерений (определени й)	0.1
н30640	-	-	-	640936.39	2428687.0 1	-	Метод спутниковых геодезически х измерений (определени й)	0.1

**2. Сведения о характеристиках объекта недвижимости  
с кадастровым номером : 70:06:0101002:1521 :**

№ п/п	Наименование характеристики	Значение характеристики
<b>1</b>	<b>2</b>	<b>3</b>
1.	Вид объекта недвижимости	здание
2.	Ранее присвоенный государственный учетный номер (инвентарный) здания, сооружения, объекта незавершенного строительства	-
3.	Кадастровый номер земельного участка (земельных участков), в границах которого (которых) расположены здание, сооружение, объект незавершенного строительства	70:06:0101002:285

**2. Сведения о характеристиках объекта недвижимости с кадастровым номером : 70:06:0101002:1521 :**

№ п/п	Наименование характеристики	Значение характеристики
1	2	3
4.	Уникальный учетный номер кадастрового квартала, в границах которого расположены здание, сооружение, объект незавершенного строительства	70:06:0101002
5.	Адрес здания, сооружения, объекта незавершенного строительства	Российская Федерация, Томская область, район Каргасокский, село Каргасок, улица Голещихина, дом 101
5.1.	Сведения о местоположении здания, сооружения, объекта незавершенного строительства (при отсутствии адреса) в структурированном в соответствии с федеральной информационной адресной системой виде	-
5.2.	Дополнительные сведения о местоположении	-
6.	Иные сведения	-

**3. Пояснения к сведениям об объекте недвижимости с кадастровым номером 70:06:0101002:1521 :**

1.	-
----	---

## Описание местоположения зданий, сооружений, объектов незавершенного строительства на земельном участке

**1. Сведения о характерных точках контура объекта недвижимости  
с кадастровым номером : 70:06:0101002:2680 :**

Система координат 70.2

Зона № 2

Обозначение характерных точек контура	Содержатся в Едином государственном реестре недвижимости			Определены в ходе выполнения комплексных кадастровых работ			Метод опреде ления коор динат	Формулы, примененные для расчета средней квадратической погрешности определения координат характерных точек (Mt), м, с подставленными в такие формулы значениями и итоговые (вычисленные) значения Mt, м
	Координаты, м		Ради ус, м	Координаты, м		Ради ус, м		
	X	Y	R	X	Y	R		
1	2	3	4	5	6	7	8	9
н30680	-	-	-	640993.99	2428563.5 1	-	Метод спутниковых геодезически х измерений (определени й)	0.1
н30690	-	-	-	640983.34	2428557.5 6	-	Метод спутниковых геодезически х измерений (определени й)	0.1
н30700	-	-	-	640988.24	2428548.7 1	-	Метод спутниковых геодезически х измерений (определени й)	0.1
н30710	-	-	-	640984.89	2428546.7 6	-	Метод спутниковых геодезически х измерений (определени й)	0.1
н30720	-	-	-	640987.89	2428541.6 1	-	Метод спутниковых геодезически х измерений (определени й)	0.1
н30730	-	-	-	641002.14	2428549.2 1	-	Метод спутниковых геодезически х измерений (определени й)	0.1
н30740	-	-	-	641002.19	2428549.2 6	-	Метод спутниковых геодезически х измерений (определени й)	0.1
н30680	-	-	-	640993.99	2428563.5 1	-	Метод спутниковых геодезически х измерений (определени й)	0.1



**2. Сведения о характеристиках объекта недвижимости с кадастровым номером : 70:06:0101002:2680 :**

<b>№ п/п</b>	<b>Наименование характеристики</b>	<b>Значение характеристики</b>
<b>1</b>	<b>2</b>	<b>3</b>
1.	Вид объекта недвижимости	объект незавершенного строительства
2.	Ранее присвоенный государственный учетный номер (инвентарный) здания, сооружения, объекта незавершенного строительства	-
3.	Кадастровый номер земельного участка (земельных участков), в границах которого (которых) расположены здание, сооружение, объект незавершенного строительства	70:06:0101002:899
4.	Уникальный учетный номер кадастрового квартала, в границах которого расположены здание, сооружение, объект незавершенного строительства	70:06:0101002
5.	Адрес здания, сооружения, объекта незавершенного строительства	Российская Федерация, Томская область, район Каргасокский, село Каргасок, улица Голещихина, дом 107
5.1.	Сведения о местоположении здания, сооружения, объекта незавершенного строительства (при отсутствии адреса) в структурированном в соответствии с федеральной информационной адресной системой виде	-
5.2.	Дополнительные сведения о местоположении	-
6.	Иные сведения	-

**3. Пояснения к сведениям об объекте недвижимости с кадастровым номером 70:06:0101002:2680 :**

1.	-
----	---

**Описание местоположения зданий, сооружений,  
объектов незавершенного строительства на земельном участке**

**1. Сведения о характерных точках контура объекта недвижимости  
с кадастровым номером : 70:06:0101002:1239 :**

Система координат 70.2

Зона № 2

Обозначение характерных точек контура	Содержатся в Едином государственном реестре недвижимости			Определены в ходе выполнения комплексных кадастровых работ			Метод опреде ления коор динат	Формулы, примененные для расчета средней квадратической погрешности определения координат характерных точек (Mt), м, с подставленными в такие формулы значениями и итоговые (вычисленные) значения Mt, м
	Координаты, м		Ради ус, м	Координаты, м		Ради ус, м		
	X	Y	R	X	Y	R		
<b>1</b>	<b>2</b>	<b>3</b>	<b>4</b>	<b>5</b>	<b>6</b>	<b>7</b>	<b>8</b>	<b>9</b>
н30750	-	-	-	641015.19	2428534.3 6	-	Метод спутниковых геодезически х измерений (определени й)	0.1
н30760	-	-	-	641010.74	2428542.2 6	-	Метод спутниковых геодезически х измерений (определени й)	0.1
н30770	-	-	-	641001.24	2428537.5 6	-	Метод спутниковых геодезически х измерений (определени й)	0.1
н30780	-	-	-	641005.59	2428529.6 6	-	Метод спутниковых геодезически х измерений (определени й)	0.1
н30790	-	-	-	641005.54	2428529.6 6	-	Метод спутниковых геодезически х измерений (определени й)	0.1
н30750	-	-	-	641015.19	2428534.3 6	-	Метод спутниковых геодезически х измерений (определени й)	0.1

**2. Сведения о характеристиках объекта недвижимости  
с кадастровым номером : 70:06:0101002:1239 :**

№ п/п	Наименование характеристики	Значение характеристики
<b>1</b>	<b>2</b>	<b>3</b>
1.	Вид объекта недвижимости	здание
2.	Ранее присвоенный государственный учетный номер (инвентарный) здания, сооружения, объекта незавершенного строительства	-

**2. Сведения о характеристиках объекта недвижимости с кадастровым номером : 70:06:0101002:1239 :**

<b>№ п/п</b>	<b>Наименование характеристики</b>	<b>Значение характеристики</b>
<b>1</b>	<b>2</b>	<b>3</b>
3.	Кадастровый номер земельного участка (земельных участков), в границах которого (которых) расположены здание, сооружение, объект незавершенного строительства	70:06:0101002:292
4.	Уникальный учетный номер кадастрового квартала, в границах которого расположены здание, сооружение, объект незавершенного строительства	70:06:0101002
5.	Адрес здания, сооружения, объекта незавершенного строительства	Российская Федерация, Томская область, район Каргасокский, село Каргасок, улица Голещихина, дом 109
5.1.	Сведения о местоположении здания, сооружения, объекта незавершенного строительства (при отсутствии адреса) в структурированном в соответствии с федеральной информационной адресной системой виде	-
5.2.	Дополнительные сведения о местоположении	-
6.	Иные сведения	-

**3. Пояснения к сведениям об объекте недвижимости с кадастровым номером 70:06:0101002:1239 :**

1.	-
----	---

## Описание местоположения зданий, сооружений, объектов незавершенного строительства на земельном участке

**1. Сведения о характерных точках контура объекта недвижимости  
с кадастровым номером : 70:06:0101002:1404 :**

Система координат 70.2

Зона № 2

Обозначение характерных точек контура	Содержатся в Едином государственном реестре недвижимости			Определены в ходе выполнения комплексных кадастровых работ			Метод опреде ления коор динат	Формулы, примененные для расчета средней квадратической погрешности определения координат характерных точек (Mt), м, с подставленными в такие формулы значениями и итоговые (вычисленные) значения Mt, м
	Координаты, м		Ради ус, м	Координаты, м		Ради ус, м		
	X	Y	R	X	Y	R		
1	2	3	4	5	6	7	8	9
н30800	-	-	-	641026.49	2428508.2 6	-	Метод спутниковых геодезически х измерений (определени й)	0.1
н30810	-	-	-	641020.25	2428518.8 4	-	Метод спутниковых геодезически х измерений (определени й)	0.1
н30820	-	-	-	641012.59	2428515.0 6	-	Метод спутниковых геодезически х измерений (определени й)	0.1
н30830	-	-	-	641018.34	2428504.2 1	-	Метод спутниковых геодезически х измерений (определени й)	0.1
н30800	-	-	-	641026.49	2428508.2 6	-	Метод спутниковых геодезически х измерений (определени й)	0.1

**2. Сведения о характеристиках объекта недвижимости  
с кадастровым номером : 70:06:0101002:1404 :**

№ п/п	Наименование характеристики	Значение характеристики
1	2	3
1.	Вид объекта недвижимости	здание
2.	Ранее присвоенный государственный учетный номер (инвентарный) здания, сооружения, объекта незавершенного строительства	-
3.	Кадастровый номер земельного участка (земельных участков), в границах которого (которых) расположены здание, сооружение, объект незавершенного строительства	70:06:0101002:155

**2. Сведения о характеристиках объекта недвижимости с кадастровым номером : 70:06:0101002:1404 :**

№ п/п	Наименование характеристики	Значение характеристики
1	2	3
4.	Уникальный учетный номер кадастрового квартала, в границах которого расположены здание, сооружение, объект незавершенного строительства	70:06:0101002
5.	Адрес здания, сооружения, объекта незавершенного строительства	Российская Федерация, Томская область, район Каргасокский, село Каргасок, улица Голещихина, дом 111
5.1.	Сведения о местоположении здания, сооружения, объекта незавершенного строительства (при отсутствии адреса) в структурированном в соответствии с федеральной информационной адресной системой виде	-
5.2.	Дополнительные сведения о местоположении	-
6.	Иные сведения	-

**3. Пояснения к сведениям об объекте недвижимости с кадастровым номером 70:06:0101002:1404 :**

1.	-
----	---

**Описание местоположения зданий, сооружений,  
объектов незавершенного строительства на земельном участке**

**1. Сведения о характерных точках контура объекта недвижимости  
с кадастровым номером : 70:06:0101002:1405 :**

Система координат 70.2

Зона № 2

Обозначение характерных точек контура	Содержатся в Едином государственном реестре недвижимости			Определены в ходе выполнения комплексных кадастровых работ			Метод опреде ления коор динат	Формулы, примененные для расчета средней квадратической погрешности определения координат характерных точек (Mt), м, с подставленными в такие формулы значениями и итоговые (вычисленные) значения Mt, м
	Координаты, м		Ради ус, м	Координаты, м		Ради ус, м		
	X	Y	R	X	Y	R		
<b>1</b>	<b>2</b>	<b>3</b>	<b>4</b>	<b>5</b>	<b>6</b>	<b>7</b>	<b>8</b>	<b>9</b>
н30840	-	-	-	641032.49	2428498.0 6	-	Метод спутниковых геодезически х измерений (определени й)	0.1
н30850	-	-	-	641026.69	2428494.8 1	-	Метод спутниковых геодезически х измерений (определени й)	0.1
н30860	-	-	-	641030.55	2428487.2 3	-	Метод спутниковых геодезически х измерений (определени й)	0.1
н30870	-	-	-	641036.05	2428491.6 4	-	Метод спутниковых геодезически х измерений (определени й)	0.1
н30840	-	-	-	641032.49	2428498.0 6	-	Метод спутниковых геодезически х измерений (определени й)	0.1

**2. Сведения о характеристиках объекта недвижимости  
с кадастровым номером : 70:06:0101002:1405 :**

№ п/п	Наименование характеристики	Значение характеристики
<b>1</b>	<b>2</b>	<b>3</b>
1.	Вид объекта недвижимости	здание
2.	Ранее присвоенный государственный учетный номер (инвентарный) здания, сооружения, объекта незавершенного строительства	-
3.	Кадастровый номер земельного участка (земельных участков), в границах которого (которых) расположены здание, сооружение, объект незавершенного строительства	70:06:0101002:293

**2. Сведения о характеристиках объекта недвижимости с кадастровым номером : 70:06:0101002:1405 :**

№ п/п	Наименование характеристики	Значение характеристики
1	2	3
4.	Уникальный учетный номер кадастрового квартала, в границах которого расположены здание, сооружение, объект незавершенного строительства	70:06:0101002
5.	Адрес здания, сооружения, объекта незавершенного строительства	Российская Федерация, Томская область, район Каргасокский, село Каргасок, улица Голещихина, дом 113
5.1.	Сведения о местоположении здания, сооружения, объекта незавершенного строительства (при отсутствии адреса) в структурированном в соответствии с федеральной информационной адресной системой виде	-
5.2.	Дополнительные сведения о местоположении	-
6.	Иные сведения	-

**3. Пояснения к сведениям об объекте недвижимости с кадастровым номером 70:06:0101002:1405 :**

1.	-

**Описание местоположения зданий, сооружений,  
объектов незавершенного строительства на земельном участке**

**1. Сведения о характерных точках контура объекта недвижимости  
с кадастровым номером : 70:06:0101002:1408 :**

Система координат 70.2

Зона № 2

Обозначение характерных точек контура	Содержатся в Едином государственном реестре недвижимости			Определены в ходе выполнения комплексных кадастровых работ			Метод опреде ления коор динат	Формулы, примененные для расчета средней квадратической погрешности определения координат характерных точек (Mt), м, с подставленными в такие формулы значениями и итоговые (вычисленные) значения Mt, м
	Координаты, м		Ради ус, м	Координаты, м		Ради ус, м		
	X	Y	R	X	Y	R		
<b>1</b>	<b>2</b>	<b>3</b>	<b>4</b>	<b>5</b>	<b>6</b>	<b>7</b>	<b>8</b>	<b>9</b>
н30880	-	-	-	641047.64	2428467.7 1	-	Метод спутниковых геодезически х измерений (определени й)	0.1
н30890	-	-	-	641044.49	2428476.8 1	-	Метод спутниковых геодезически х измерений (определени й)	0.1
н30900	-	-	-	641037.04	2428473.0 6	-	Метод спутниковых геодезически х измерений (определени й)	0.1
н30910	-	-	-	641041.29	2428464.2 6	-	Метод спутниковых геодезически х измерений (определени й)	0.1
н30880	-	-	-	641047.64	2428467.7 1	-	Метод спутниковых геодезически х измерений (определени й)	0.1

**2. Сведения о характеристиках объекта недвижимости  
с кадастровым номером : 70:06:0101002:1408 :**

№ п/п	Наименование характеристики	Значение характеристики
<b>1</b>	<b>2</b>	<b>3</b>
1.	Вид объекта недвижимости	здание
2.	Ранее присвоенный государственный учетный номер (инвентарный) здания, сооружения, объекта незавершенного строительства	-
3.	Кадастровый номер земельного участка (земельных участков), в границах которого (которых) расположены здание, сооружение, объект незавершенного строительства	70:06:0101002:294



**2. Сведения о характеристиках объекта недвижимости с кадастровым номером : 70:06:0101002:1408 :**

№ п/п	Наименование характеристики	Значение характеристики
1	2	3
4.	Уникальный учетный номер кадастрового квартала, в границах которого расположены здание, сооружение, объект незавершенного строительства	70:06:0101002
5.	Адрес здания, сооружения, объекта незавершенного строительства	Российская Федерация, Томская область, район Каргасокский, село Каргасок, улица Голещихина, дом 115
5.1.	Сведения о местоположении здания, сооружения, объекта незавершенного строительства (при отсутствии адреса) в структурированном в соответствии с федеральной информационной адресной системой виде	-
5.2.	Дополнительные сведения о местоположении	-
6.	Иные сведения	-

**3. Пояснения к сведениям об объекте недвижимости с кадастровым номером 70:06:0101002:1408 :**

1.	-
----	---

## Описание местоположения зданий, сооружений, объектов незавершенного строительства на земельном участке

**1. Сведения о характерных точках контура объекта недвижимости с кадастровым номером : 70:06:0101002:1543 :**

Система координат 70.2

Зона № 2

Обозначение характерных точек контура	Содержатся в Едином государственном реестре недвижимости			Определены в ходе выполнения комплексных кадастровых работ			Метод определения координат	Формулы, примененные для расчета средней квадратической погрешности определения координат характерных точек (Mt), м, с подставленными в такие формулы значениями и итоговые (вычисленные) значения Mt, м
	Координаты, м		Радиус, м	Координаты, м		Радиус, м		
	X	Y	R	X	Y	R		
1	2	3	4	5	6	7	8	9
н30920	-	-	-	641053.79	2428456.26	-	Метод спутниковых геодезических измерений (определений)	0.1
н30930	-	-	-	641045.99	2428452.66	-	Метод спутниковых геодезических измерений (определений)	0.1
н30940	-	-	-	641050.29	2428443.56	-	Метод спутниковых геодезических измерений (определений)	0.1
н30950	-	-	-	641058.09	2428447.41	-	Метод спутниковых геодезических измерений (определений)	0.1
н30960	-	-	-	641058.09	2428447.36	-	Метод спутниковых геодезических измерений (определений)	0.1
н30920	-	-	-	641053.79	2428456.26	-	Метод спутниковых геодезических измерений (определений)	0.1

**2. Сведения о характеристиках объекта недвижимости с кадастровым номером : 70:06:0101002:1543 :**

№ п/п	Наименование характеристики	Значение характеристики
1	2	3
1.	Вид объекта недвижимости	здание
2.	Ранее присвоенный государственный учетный номер (инвентарный) здания, сооружения, объекта незавершенного строительства	-

**2. Сведения о характеристиках объекта недвижимости с кадастровым номером : 70:06:0101002:1543 :**

№ п/п	Наименование характеристики	Значение характеристики
1	2	3
3.	Кадастровый номер земельного участка (земельных участков), в границах которого (которых) расположены здание, сооружение, объект незавершенного строительства	70:06:0101002:295
4.	Уникальный учетный номер кадастрового квартала, в границах которого расположены здание, сооружение, объект незавершенного строительства	70:06:0101002
5.	Адрес здания, сооружения, объекта незавершенного строительства	Российская Федерация, Томская область, район Каргасокский, село Каргасок, улица Голещихина, дом 117
5.1.	Сведения о местоположении здания, сооружения, объекта незавершенного строительства (при отсутствии адреса) в структурированном в соответствии с федеральной информационной адресной системой виде	-
5.2.	Дополнительные сведения о местоположении	-
6.	Иные сведения	-

**3. Пояснения к сведениям об объекте недвижимости с кадастровым номером 70:06:0101002:1543 :**

1.	-
----	---

**Описание местоположения зданий, сооружений,  
объектов незавершенного строительства на земельном участке**

**1. Сведения о характерных точках контура объекта недвижимости  
с кадастровым номером : 70:06:0101002:2929 :**

Система координат 70.2

Зона № 2

Обозначение характерных точек контура	Содержатся в Едином государственном реестре недвижимости			Определены в ходе выполнения комплексных кадастровых работ			Метод опреде ления коор динат	Формулы, примененные для расчета средней квадратической погрешности определения координат характерных точек (Mt), м, с подставленными в такие формулы значениями и итоговые (вычисленные) значения Mt, м
	Координаты, м		Ради ус, м	Координаты, м		Ради ус, м		
	X	Y	R	X	Y	R		
1	2	3	4	5	6	7	8	9
н30970	-	-	-	641112.04	2428340.1 6	-	Метод спутниковых геодезически х измерений (определени й)	0.1
н30980	-	-	-	641104.69	2428336.7 6	-	Метод спутниковых геодезически х измерений (определени й)	0.1
н30990	-	-	-	641109.09	2428326.6 6	-	Метод спутниковых геодезически х измерений (определени й)	0.1
н31000	-	-	-	641116.64	2428330.1 1	-	Метод спутниковых геодезически х измерений (определени й)	0.1
н30970	-	-	-	641112.04	2428340.1 6	-	Метод спутниковых геодезически х измерений (определени й)	0.1

**2. Сведения о характеристиках объекта недвижимости  
с кадастровым номером : 70:06:0101002:2929 :**

№ п/п	Наименование характеристики	Значение характеристики
1	2	3
1.	Вид объекта недвижимости	здание
2.	Ранее присвоенный государственный учетный номер (инвентарный) здания, сооружения, объекта незавершенного строительства	-
3.	Кадастровый номер земельного участка (земельных участков), в границах которого (которых) расположены здание, сооружение, объект незавершенного строительства	70:06:0101002:783

**2. Сведения о характеристиках объекта недвижимости с кадастровым номером : 70:06:0101002:2929 :**

<b>№ п/п</b>	<b>Наименование характеристики</b>	<b>Значение характеристики</b>
<b>1</b>	<b>2</b>	<b>3</b>
4.	Уникальный учетный номер кадастрового квартала, в границах которого расположены здание, сооружение, объект незавершенного строительства	70:06:0101002
5.	Адрес здания, сооружения, объекта незавершенного строительства	Российская Федерация, 636700, Томская область, район Каргасокский, село Каргасок, улица Голещихина, дом 123
5.1.	Сведения о местоположении здания, сооружения, объекта незавершенного строительства (при отсутствии адреса) в структурированном в соответствии с федеральной информационной адресной системой виде	-
5.2.	Дополнительные сведения о местоположении	-
6.	Иные сведения	-

**3. Пояснения к сведениям об объекте недвижимости с кадастровым номером 70:06:0101002:2929 :**

1. -

**Описание местоположения зданий, сооружений,  
объектов незавершенного строительства на земельном участке**

**1. Сведения о характерных точках контура объекта недвижимости  
с кадастровым номером : 70:06:0101002:1083 :**

Система координат 70.2

Зона № 2

Обозначение характерных точек контура	Содержатся в Едином государственном реестре недвижимости			Определены в ходе выполнения комплексных кадастровых работ			Метод опреде ления коор динат	Формулы, примененные для расчета средней квадратической погрешности определения координат характерных точек (Mt), м, с подставленными в такие формулы значениями и итоговые (вычисленные) значения Mt, м
	Координаты, м		Ради ус, м	Координаты, м		Ради ус, м		
	X	Y	R	X	Y	R		
1	2	3	4	5	6	7	8	9
н3101О	-	-	-	641127.44	2428283.1 6	-	Метод спутниковых геодезически х измерений (определени й)	0.1
н3102О	-	-	-	641118.79	2428280.2 1	-	Метод спутниковых геодезически х измерений (определени й)	0.1
н3103О	-	-	-	641122.94	2428269.9 1	-	Метод спутниковых геодезически х измерений (определени й)	0.1
н3104О	-	-	-	641129.24	2428272.2 6	-	Метод спутниковых геодезически х измерений (определени й)	0.1
н3105О	-	-	-	641128.79	2428273.0 6	-	Метод спутниковых геодезически х измерений (определени й)	0.1
н3106О	-	-	-	641131.04	2428274.0 1	-	Метод спутниковых геодезически х измерений (определени й)	0.1
н3101О	-	-	-	641127.44	2428283.1 6	-	Метод спутниковых геодезически х измерений (определени й)	0.1

**2. Сведения о характеристиках объекта недвижимости с кадастровым номером : 70:06:0101002:1083 :**

<b>№ п/п</b>	<b>Наименование характеристики</b>	<b>Значение характеристики</b>
<b>1</b>	<b>2</b>	<b>3</b>
1.	Вид объекта недвижимости	здание
2.	Ранее присвоенный государственный учетный номер (инвентарный) здания, сооружения, объекта незавершенного строительства	-
3.	Кадастровый номер земельного участка (земельных участков), в границах которого (которых) расположены здание, сооружение, объект незавершенного строительства	70:06:0101002:856
4.	Уникальный учетный номер кадастрового квартала, в границах которого расположены здание, сооружение, объект незавершенного строительства	70:06:0101002
5.	Адрес здания, сооружения, объекта незавершенного строительства	Российская Федерация, Томская область, район Каргасокский, село Каргасок, улица Голещикина, дом 127
5.1.	Сведения о местоположении здания, сооружения, объекта незавершенного строительства (при отсутствии адреса) в структурированном в соответствии с федеральной информационной адресной системой виде	-
5.2.	Дополнительные сведения о местоположении	-
6.	Иные сведения	-

**3. Пояснения к сведениям об объекте недвижимости с кадастровым номером 70:06:0101002:1083 :**

1.	-

**Описание местоположения зданий, сооружений,  
объектов незавершенного строительства на земельном участке**

**1. Сведения о характерных точках контура объекта недвижимости  
с кадастровым номером : 70:06:0101002:1082 :**

Система координат 70.2

Зона № 2

Обозначение характерных точек контура	Содержатся в Едином государственном реестре недвижимости			Определены в ходе выполнения комплексных кадастровых работ			Метод опреде ления коор динат	Формулы, примененные для расчета средней квадратической погрешности определения координат характерных точек (Mt), м, с подставленными в такие формулы значениями и итоговые (вычисленные) значения Mt, м
	Координаты, м		Ради ус, м	Координаты, м		Ради ус, м		
	X	Y	R	X	Y	R		
1	2	3	4	5	6	7	8	9
н31070	-	-	-	641166.74	2428180.6 1	-	Метод спутниковых геодезически х измерений (определени й)	0.1
н31080	-	-	-	641165.34	2428185.0 6	-	Метод спутниковых геодезически х измерений (определени й)	0.1
н31090	-	-	-	641164.04	2428184.4 6	-	Метод спутниковых геодезически х измерений (определени й)	0.1
н31100	-	-	-	641156.79	2428206.2 1	-	Метод спутниковых геодезически х измерений (определени й)	0.1
н31110	-	-	-	641149.44	2428203.9 1	-	Метод спутниковых геодезически х измерений (определени й)	0.1
н31120	-	-	-	641151.68	2428196.9 5	-	Метод спутниковых геодезически х измерений (определени й)	0.1
н31130	-	-	-	641149.28	2428196.1 5	-	Метод спутниковых геодезически х измерений (определени й)	0.1
н31140	-	-	-	641155.44	2428177.2 1	-	Метод спутниковых геодезически х измерений (определени й)	0.1



**1. Сведения о характерных точках контура объекта недвижимости с кадастровым номером : 70:06:0101002:1082 :**

Система координат 70.2

Зона № 2

Обозначение характерных точек контура	Содержатся в Едином государственном реестре недвижимости			Определены в ходе выполнения комплексных кадастровых работ			Метод определения координат	Формулы, примененные для расчета средней квадратической погрешности определения координат характерных точек (Mt), м, с подставленными в такие формулы значениями и итоговые (вычисленные) значения Mt, м
	Координаты, м		Радиус, м	Координаты, м		Радиус, м		
	X	Y	R	X	Y	R		
1	2	3	4	5	6	7	8	9
н31070	-	-	-	641166.74	2428180.61	-	Метод спутниковых геодезических измерений (определений)	0.1

**2. Сведения о характеристиках объекта недвижимости с кадастровым номером : 70:06:0101002:1082 :**

№ п/п	Наименование характеристики	Значение характеристики
1	2	3
1.	Вид объекта недвижимости	здание
2.	Ранее присвоенный государственный учетный номер (инвентарный) здания, сооружения, объекта незавершенного строительства	-
3.	Кадастровый номер земельного участка (земельных участков), в границах которого (которых) расположены здание, сооружение, объект незавершенного строительства	70:06:0101002:2969, 70:06:0101002:789
4.	Уникальный учетный номер кадастрового квартала, в границах которого расположены здание, сооружение, объект незавершенного строительства	70:06:0101002
5.	Адрес здания, сооружения, объекта незавершенного строительства	Российская Федерация, Томская область, район Каргасокский, село Каргасок, улица Голещихина, дом 131
5.1.	Сведения о местоположении здания, сооружения, объекта незавершенного строительства (при отсутствии адреса) в структурированном в соответствии с федеральной информационной адресной системой виде	-
5.2.	Дополнительные сведения о местоположении	-
6.	Иные сведения	-

**3. Пояснения к сведениям об объекте недвижимости с кадастровым номером 70:06:0101002:1082 :**

1.	-
----	---

**Описание местоположения зданий, сооружений,  
объектов незавершенного строительства на земельном участке**

**1. Сведения о характерных точках контура объекта недвижимости  
с кадастровым номером : 70:06:0101002:1232 :**

Система координат 70.2

Зона № 2

Обозначение характерных точек контура	Содержатся в Едином государственном реестре недвижимости			Определены в ходе выполнения комплексных кадастровых работ			Метод опреде ления коор динат	Формулы, примененные для расчета средней квадратической погрешности определения координат характерных точек (Mt), м, с подставленными в такие формулы значениями и итоговые (вычисленные) значения Mt, м
	Координаты, м		Ради ус, м	Координаты, м		Ради ус, м		
	X	Y	R	X	Y	R		
<b>1</b>	<b>2</b>	<b>3</b>	<b>4</b>	<b>5</b>	<b>6</b>	<b>7</b>	<b>8</b>	<b>9</b>
н31150	-	-	-	640383.84	2429861.5 6	-	Метод спутниковых геодезически х измерений (определени й)	0.1
н31160	-	-	-	640383.79	2429861.9 1	-	Метод спутниковых геодезически х измерений (определени й)	0.1
н31170	-	-	-	640380.34	2429871.3 6	-	Метод спутниковых геодезически х измерений (определени й)	0.1
н31180	-	-	-	640364.39	2429865.7 1	-	Метод спутниковых геодезически х измерений (определени й)	0.1
н31190	-	-	-	640368.04	2429856.2 1	-	Метод спутниковых геодезически х измерений (определени й)	0.1
н31150	-	-	-	640383.84	2429861.5 6	-	Метод спутниковых геодезически х измерений (определени й)	0.1

**2. Сведения о характеристиках объекта недвижимости  
с кадастровым номером : 70:06:0101002:1232 :**

№ п/п	Наименование характеристики	Значение характеристики
<b>1</b>	<b>2</b>	<b>3</b>
1.	Вид объекта недвижимости	здание
2.	Ранее присвоенный государственный учетный номер (инвентарный) здания, сооружения, объекта незавершенного строительства	-

**2. Сведения о характеристиках объекта недвижимости с кадастровым номером : 70:06:0101002:1232 :**

<b>№ п/п</b>	<b>Наименование характеристики</b>	<b>Значение характеристики</b>
<b>1</b>	<b>2</b>	<b>3</b>
3.	Кадастровый номер земельного участка (земельных участков), в границах которого (которых) расположены здание, сооружение, объект незавершенного строительства	70:06:0101002:918
4.	Уникальный учетный номер кадастрового квартала, в границах которого расположены здание, сооружение, объект незавершенного строительства	70:06:0101002
5.	Адрес здания, сооружения, объекта незавершенного строительства	Российская Федерация, Томская область, район Каргасокский, село Каргасок, улица Гоголя, дом 10
5.1.	Сведения о местоположении здания, сооружения, объекта незавершенного строительства (при отсутствии адреса) в структурированном в соответствии с федеральной информационной адресной системой виде	-
5.2.	Дополнительные сведения о местоположении	-
6.	Иные сведения	-

**3. Пояснения к сведениям об объекте недвижимости с кадастровым номером 70:06:0101002:1232 :**

1.	-
----	---

## Описание местоположения зданий, сооружений, объектов незавершенного строительства на земельном участке

**1. Сведения о характерных точках контура объекта недвижимости с кадастровым номером : 70:06:0101002:1304 :**

Система координат 70.2

Зона № 2

Обозначение характерных точек контура	Содержатся в Едином государственном реестре недвижимости			Определены в ходе выполнения комплексных кадастровых работ			Метод определения координат	Формулы, примененные для расчета средней квадратической погрешности определения координат характерных точек (Mt), м, с подставленными в такие формулы значениями и итоговые (вычисленные) значения Mt, м
	Координаты, м		Радиус, м	Координаты, м		Радиус, м		
	X	Y	R	X	Y	R		
1	2	3	4	5	6	7	8	9
н31200	-	-	-	640354.86	2429848.80	-	Метод спутниковых геодезических измерений (определений)	0.1
н31210	-	-	-	640350.93	2429861.19	-	Метод спутниковых геодезических измерений (определений)	0.1
н31220	-	-	-	640326.63	2429853.08	-	Метод спутниковых геодезических измерений (определений)	0.1
н31230	-	-	-	640330.79	2429840.91	-	Метод спутниковых геодезических измерений (определений)	0.1
н31240	-	-	-	640330.79	2429840.86	-	Метод спутниковых геодезических измерений (определений)	0.1
н31200	-	-	-	640354.86	2429848.80	-	Метод спутниковых геодезических измерений (определений)	0.1

**2. Сведения о характеристиках объекта недвижимости с кадастровым номером : 70:06:0101002:1304 :**

№ п/п	Наименование характеристики	Значение характеристики
1	2	3
1.	Вид объекта недвижимости	здание
2.	Ранее присвоенный государственный учетный номер (инвентарный) здания, сооружения, объекта незавершенного строительства	-

**2. Сведения о характеристиках объекта недвижимости с кадастровым номером : 70:06:0101002:1304 :**

<b>№ п/п</b>	<b>Наименование характеристики</b>	<b>Значение характеристики</b>
<b>1</b>	<b>2</b>	<b>3</b>
3.	Кадастровый номер земельного участка (земельных участков), в границах которого (которых) расположены здание, сооружение, объект незавершенного строительства	70:06:0101002:271
4.	Уникальный учетный номер кадастрового квартала, в границах которого расположены здание, сооружение, объект незавершенного строительства	70:06:0101002
5.	Адрес здания, сооружения, объекта незавершенного строительства	Российская Федерация, Томская область, район Каргасокский, село Каргасок, улица Гоголя, дом 12
5.1.	Сведения о местоположении здания, сооружения, объекта незавершенного строительства (при отсутствии адреса) в структурированном в соответствии с федеральной информационной адресной системой виде	-
5.2.	Дополнительные сведения о местоположении	-
6.	Иные сведения	-

**3. Пояснения к сведениям об объекте недвижимости с кадастровым номером 70:06:0101002:1304 :**

1.	-
----	---

## Описание местоположения зданий, сооружений, объектов незавершенного строительства на земельном участке

**1. Сведения о характерных точках контура объекта недвижимости  
с кадастровым номером : 70:06:0101002:1231 :**

Система координат 70.2

Зона № 2

Обозначение характерных точек контура	Содержатся в Едином государственном реестре недвижимости			Определены в ходе выполнения комплексных кадастровых работ			Метод опреде ления коор динат	Формулы, примененные для расчета средней квадратической погрешности определения координат характерных точек (Mt), м, с подставленными в такие формулы значениями и итоговые (вычисленные) значения Mt, м
	Координаты, м		Ради ус, м	Координаты, м		Ради ус, м		
	X	Y	R	X	Y	R		
1	2	3	4	5	6	7	8	9
н31250	-	-	-	640063.24	2429751.4 1	-	Метод спутниковых геодезически х измерений (определени й)	0.1
н31260	-	-	-	640052.09	2429747.2 6	-	Метод спутниковых геодезически х измерений (определени й)	0.1
н31270	-	-	-	640057.39	2429731.8 6	-	Метод спутниковых геодезически х измерений (определени й)	0.1
н31280	-	-	-	640068.74	2429736.1 6	-	Метод спутниковых геодезически х измерений (определени й)	0.1
н31250	-	-	-	640063.24	2429751.4 1	-	Метод спутниковых геодезически х измерений (определени й)	0.1

**2. Сведения о характеристиках объекта недвижимости  
с кадастровым номером : 70:06:0101002:1231 :**

№ п/п	Наименование характеристики	Значение характеристики
1	2	3
1.	Вид объекта недвижимости	здание
2.	Ранее присвоенный государственный учетный номер (инвентарный) здания, сооружения, объекта незавершенного строительства	-
3.	Кадастровый номер земельного участка (земельных участков), в границах которого (которых) расположены здание, сооружение, объект незавершенного строительства	70:06:0101002:273

**2. Сведения о характеристиках объекта недвижимости с кадастровым номером : 70:06:0101002:1231 :**

<b>№ п/п</b>	<b>Наименование характеристики</b>	<b>Значение характеристики</b>
<b>1</b>	<b>2</b>	<b>3</b>
4.	Уникальный учетный номер кадастрового квартала, в границах которого расположены здание, сооружение, объект незавершенного строительства	70:06:0101002
5.	Адрес здания, сооружения, объекта незавершенного строительства	Российская Федерация, Томская область, район Каргасокский, село Каргасок, улица Гоголя, дом 16
5.1.	Сведения о местоположении здания, сооружения, объекта незавершенного строительства (при отсутствии адреса) в структурированном в соответствии с федеральной информационной адресной системой виде	-
5.2.	Дополнительные сведения о местоположении	-
6.	Иные сведения	-

**3. Пояснения к сведениям об объекте недвижимости с кадастровым номером 70:06:0101002:1231 :**

1.	-
----	---

**Описание местоположения зданий, сооружений,  
объектов незавершенного строительства на земельном участке**

**1. Сведения о характерных точках контура объекта недвижимости  
с кадастровым номером : 70:06:0101002:1371 :**

Система координат 70.2

Зона № 2

Обозначение характерных точек контура	Содержатся в Едином государственном реестре недвижимости			Определены в ходе выполнения комплексных кадастровых работ			Метод опреде ления коор динат	Формулы, примененные для расчета средней квадратической погрешности определения координат характерных точек (Mt), м, с подставленными в такие формулы значениями и итоговые (вычисленные) значения Mt, м
	Координаты, м		Ради ус, м	Координаты, м		Ради ус, м		
	X	Y	R	X	Y	R		
1	2	3	4	5	6	7	8	9
н31290	-	-	-	640019.84	2429733.2 1	-	Метод спутниковых геодезически х измерений (определени й)	0.1
н31300	-	-	-	640006.45	2429728.4 1	-	Метод спутниковых геодезически х измерений (определени й)	0.1
н31310	-	-	-	640009.75	2429719.5 8	-	Метод спутниковых геодезически х измерений (определени й)	0.1
н31320	-	-	-	640023.34	2429725.1 6	-	Метод спутниковых геодезически х измерений (определени й)	0.1
н31330	-	-	-	640023.39	2429725.1 6	-	Метод спутниковых геодезически х измерений (определени й)	0.1
н31290	-	-	-	640019.84	2429733.2 1	-	Метод спутниковых геодезически х измерений (определени й)	0.1

**2. Сведения о характеристиках объекта недвижимости  
с кадастровым номером : 70:06:0101002:1371 :**

№ п/п	Наименование характеристики	Значение характеристики
1	2	3
1.	Вид объекта недвижимости	здание
2.	Ранее присвоенный государственный учетный номер (инвентарный) здания, сооружения, объекта незавершенного строительства	-



**2. Сведения о характеристиках объекта недвижимости с кадастровым номером : 70:06:0101002:1371 :**

<b>№ п/п</b>	<b>Наименование характеристики</b>	<b>Значение характеристики</b>
<b>1</b>	<b>2</b>	<b>3</b>
3.	Кадастровый номер земельного участка (земельных участков), в границах которого (которых) расположены здание, сооружение, объект незавершенного строительства	70:06:0101002:833
4.	Уникальный учетный номер кадастрового квартала, в границах которого расположены здание, сооружение, объект незавершенного строительства	70:06:0101002
5.	Адрес здания, сооружения, объекта незавершенного строительства	Российская Федерация, Томская область, район Каргасокский, село Каргасок, улица Гоголя, дом 20
5.1.	Сведения о местоположении здания, сооружения, объекта незавершенного строительства (при отсутствии адреса) в структурированном в соответствии с федеральной информационной адресной системой виде	-
5.2.	Дополнительные сведения о местоположении	-
6.	Иные сведения	-

**3. Пояснения к сведениям об объекте недвижимости с кадастровым номером 70:06:0101002:1371 :**

1.	-
----	---

## Описание местоположения зданий, сооружений, объектов незавершенного строительства на земельном участке

**1. Сведения о характерных точках контура объекта недвижимости с кадастровым номером : 70:06:0101002:1369 :**

Система координат 70.2

Зона № 2

Обозначение характерных точек контура	Содержатся в Едином государственном реестре недвижимости			Определены в ходе выполнения комплексных кадастровых работ			Метод определения координат	Формулы, примененные для расчета средней квадратической погрешности определения координат характерных точек (Mt), м, с подставленными в такие формулы значениями и итоговые (вычисленные) значения Mt, м
	Координаты, м		Радиус, м	Координаты, м		Радиус, м		
	X	Y	R	X	Y	R		
1	2	3	4	5	6	7	8	9
н31340	-	-	-	639904.49	2429689.91	-	Метод спутниковых геодезических измерений (определений)	0.1
н31350	-	-	-	639896.34	2429686.61	-	Метод спутниковых геодезических измерений (определений)	0.1
н31360	-	-	-	639900.04	2429676.16	-	Метод спутниковых геодезических измерений (определений)	0.1
н31370	-	-	-	639908.59	2429679.71	-	Метод спутниковых геодезических измерений (определений)	0.1
н31380	-	-	-	639908.64	2429679.66	-	Метод спутниковых геодезических измерений (определений)	0.1
н31340	-	-	-	639904.49	2429689.91	-	Метод спутниковых геодезических измерений (определений)	0.1

**2. Сведения о характеристиках объекта недвижимости с кадастровым номером : 70:06:0101002:1369 :**

№ п/п	Наименование характеристики	Значение характеристики
1	2	3
1.	Вид объекта недвижимости	здание
2.	Ранее присвоенный государственный учетный номер (инвентарный) здания, сооружения, объекта незавершенного строительства	-

**2. Сведения о характеристиках объекта недвижимости с кадастровым номером : 70:06:0101002:1369 :**

<b>№ п/п</b>	<b>Наименование характеристики</b>	<b>Значение характеристики</b>
<b>1</b>	<b>2</b>	<b>3</b>
3.	Кадастровый номер земельного участка (земельных участков), в границах которого (которых) расположены здание, сооружение, объект незавершенного строительства	70:06:0101002:2624
4.	Уникальный учетный номер кадастрового квартала, в границах которого расположены здание, сооружение, объект незавершенного строительства	70:06:0101002
5.	Адрес здания, сооружения, объекта незавершенного строительства	Российская Федерация, Томская область, район Каргасокский, село Каргасок, улица Гоголя, дом 22
5.1.	Сведения о местоположении здания, сооружения, объекта незавершенного строительства (при отсутствии адреса) в структурированном в соответствии с федеральной информационной адресной системой виде	-
5.2.	Дополнительные сведения о местоположении	-
6.	Иные сведения	-

**3. Пояснения к сведениям об объекте недвижимости с кадастровым номером 70:06:0101002:1369 :**

1.	-
----	---

**Описание местоположения зданий, сооружений,  
объектов незавершенного строительства на земельном участке**

**1. Сведения о характерных точках контура объекта недвижимости  
с кадастровым номером : 70:06:0101002:1370 :**

Система координат 70.2

Зона № 2

Обозначение характерных точек контура	Содержатся в Едином государственном реестре недвижимости			Определены в ходе выполнения комплексных кадастровых работ			Метод опреде ления коор динат	Формулы, примененные для расчета средней квадратической погрешности определения координат характерных точек (Mt), м, с подставленными в такие формулы значениями и итоговые (вычисленные) значения Mt, м
	Координаты, м		Ради ус, м	Координаты, м		Ради ус, м		
	X	Y	R	X	Y	R		
1	2	3	4	5	6	7	8	9
н31390	-	-	-	639875.74	2429678.3 6	-	Метод спутниковых геодезически х измерений (определени й)	0.1
н31400	-	-	-	639868.84	2429675.3 1	-	Метод спутниковых геодезически х измерений (определени й)	0.1
н31410	-	-	-	639871.79	2429667.1 1	-	Метод спутниковых геодезически х измерений (определени й)	0.1
н31420	-	-	-	639879.09	2429670.0 0	-	Метод спутниковых геодезически х измерений (определени й)	0.1
н31430	-	-	-	639879.10	2429669.9 6	-	Метод спутниковых геодезически х измерений (определени й)	0.1
н31390	-	-	-	639875.74	2429678.3 6	-	Метод спутниковых геодезически х измерений (определени й)	0.1

**2. Сведения о характеристиках объекта недвижимости  
с кадастровым номером : 70:06:0101002:1370 :**

№ п/п	Наименование характеристики	Значение характеристики
1	2	3
1.	Вид объекта недвижимости	здание
2.	Ранее присвоенный государственный учетный номер (инвентарный) здания, сооружения, объекта незавершенного строительства	-

**2. Сведения о характеристиках объекта недвижимости с кадастровым номером : 70:06:0101002:1370 :**

№ п/п	Наименование характеристики	Значение характеристики
1	2	3
3.	Кадастровый номер земельного участка (земельных участков), в границах которого (которых) расположены здание, сооружение, объект незавершенного строительства	-
4.	Уникальный учетный номер кадастрового квартала, в границах которого расположены здание, сооружение, объект незавершенного строительства	70:06:0101002
5.	Адрес здания, сооружения, объекта незавершенного строительства	Российская Федерация, Томская область, район Каргасокский, село Каргасок, улица Гоголя, дом 24
5.1.	Сведения о местоположении здания, сооружения, объекта незавершенного строительства (при отсутствии адреса) в структурированном в соответствии с федеральной информационной адресной системой виде	-
5.2.	Дополнительные сведения о местоположении	-
6.	Иные сведения	-

**3. Пояснения к сведениям об объекте недвижимости с кадастровым номером 70:06:0101002:1370 :**

1.	-
----	---

**Описание местоположения зданий, сооружений,  
объектов незавершенного строительства на земельном участке**

**1. Сведения о характерных точках контура объекта недвижимости  
с кадастровым номером : 70:06:0101002:1485 :**

Система координат 70.2

Зона № 2

Обозначение характерных точек контура	Содержатся в Едином государственном реестре недвижимости			Определены в ходе выполнения комплексных кадастровых работ			Метод опреде ления коор динат	Формулы, примененные для расчета средней квадратической погрешности определения координат характерных точек (Mt), м, с подставленными в такие формулы значениями и итоговые (вычисленные) значения Mt, м
	Координаты, м		Ради ус, м	Координаты, м		Ради ус, м		
	X	Y	R	X	Y	R		
<b>1</b>	<b>2</b>	<b>3</b>	<b>4</b>	<b>5</b>	<b>6</b>	<b>7</b>	<b>8</b>	<b>9</b>
н31440	-	-	-	639856.64	2429670.4 1	-	Метод спутниковых геодезически х измерений (определени й)	0.1
н31450	-	-	-	639847.24	2429666.6 1	-	Метод спутниковых геодезически х измерений (определени й)	0.1
н31460	-	-	-	639851.29	2429656.7 6	-	Метод спутниковых геодезически х измерений (определени й)	0.1
н31470	-	-	-	639860.69	2429661.1 6	-	Метод спутниковых геодезически х измерений (определени й)	0.1
н31440	-	-	-	639856.64	2429670.4 1	-	Метод спутниковых геодезически х измерений (определени й)	0.1

**2. Сведения о характеристиках объекта недвижимости  
с кадастровым номером : 70:06:0101002:1485 :**

№ п/п	Наименование характеристики	Значение характеристики
<b>1</b>	<b>2</b>	<b>3</b>
1.	Вид объекта недвижимости	здание
2.	Ранее присвоенный государственный учетный номер (инвентарный) здания, сооружения, объекта незавершенного строительства	-
3.	Кадастровый номер земельного участка (земельных участков), в границах которого (которых) расположены здание, сооружение, объект незавершенного строительства	70:06:0101002:279

**2. Сведения о характеристиках объекта недвижимости с кадастровым номером : 70:06:0101002:1485 :**

№ п/п	Наименование характеристики	Значение характеристики
1	2	3
4.	Уникальный учетный номер кадастрового квартала, в границах которого расположены здание, сооружение, объект незавершенного строительства	70:06:0101002
5.	Адрес здания, сооружения, объекта незавершенного строительства	Российская Федерация, Томская область, район Каргасокский, село Каргасок, улица Гоголя, дом 26
5.1.	Сведения о местоположении здания, сооружения, объекта незавершенного строительства (при отсутствии адреса) в структурированном в соответствии с федеральной информационной адресной системой виде	-
5.2.	Дополнительные сведения о местоположении	-
6.	Иные сведения	-

**3. Пояснения к сведениям об объекте недвижимости с кадастровым номером 70:06:0101002:1485 :**

1.	-
----	---

**Описание местоположения зданий, сооружений,  
объектов незавершенного строительства на земельном участке**

**1. Сведения о характерных точках контура объекта недвижимости  
с кадастровым номером : 70:06:0101002:1219 :**

Система координат 70.2

Зона № 2

Обозначение характерных точек контура	Содержатся в Едином государственном реестре недвижимости			Определены в ходе выполнения комплексных кадастровых работ			Метод опреде ления коор динат	Формулы, примененные для расчета средней квадратической погрешности определения координат характерных точек (Mt), м, с подставленными в такие формулы значениями и итоговые (вычисленные) значения Mt, м
	Координаты, м		Ради ус, м	Координаты, м		Ради ус, м		
	X	Y	R	X	Y	R		
1	2	3	4	5	6	7	8	9
н31480	-	-	-	640369.74	2429903.8 1	-	Метод спутниковых геодезически х измерений (определени й)	0.1
н31490	-	-	-	640371.09	2429904.3 1	-	Метод спутниковых геодезически х измерений (определени й)	0.1
н31500	-	-	-	640368.39	2429911.5 6	-	Метод спутниковых геодезически х измерений (определени й)	0.1
н31510	-	-	-	640333.39	2429897.4 6	-	Метод спутниковых геодезически х измерений (определени й)	0.1
н31520	-	-	-	640334.54	2429894.3 1	-	Метод спутниковых геодезически х измерений (определени й)	0.1
н31530	-	-	-	640335.74	2429894.7 6	-	Метод спутниковых геодезически х измерений (определени й)	0.1
н31540	-	-	-	640339.09	2429885.5 6	-	Метод спутниковых геодезически х измерений (определени й)	0.1
н31550	-	-	-	640371.94	2429898.2 6	-	Метод спутниковых геодезически х измерений (определени й)	0.1



**1. Сведения о характерных точках контура объекта недвижимости с кадастровым номером : 70:06:0101002:1219 :**

Система координат 70.2

Зона № 2

Обозначение характерных точек контура	Содержатся в Едином государственном реестре недвижимости			Определены в ходе выполнения комплексных кадастровых работ			Метод определения координат	Формулы, примененные для расчета средней квадратической погрешности определения координат характерных точек (Mt), м, с подставленными в такие формулы значениями и итоговые (вычисленные) значения Mt, м
	Координаты, м		Радиус, м	Координаты, м		Радиус, м		
	X	Y	R	X	Y	R		
1	2	3	4	5	6	7	8	9
н31480	-	-	-	640369.74	2429903.81	-	Метод спутниковых геодезических измерений (определений)	0.1

**2. Сведения о характеристиках объекта недвижимости с кадастровым номером : 70:06:0101002:1219 :**

№ п/п	Наименование характеристики	Значение характеристики
1	2	3
1.	Вид объекта недвижимости	здание
2.	Ранее присвоенный государственный учетный номер (инвентарный) здания, сооружения, объекта незавершенного строительства	-
3.	Кадастровый номер земельного участка (земельных участков), в границах которого (которых) расположены здание, сооружение, объект незавершенного строительства	70:06:0101002:2734
4.	Уникальный учетный номер кадастрового квартала, в границах которого расположены здание, сооружение, объект незавершенного строительства	70:06:0101002
5.	Адрес здания, сооружения, объекта незавершенного строительства	Российская Федерация, Томская область, район Каргасокский, село Каргасок, улица Гоголя, дом 15
5.1.	Сведения о местоположении здания, сооружения, объекта незавершенного строительства (при отсутствии адреса) в структурированном в соответствии с федеральной информационной адресной системой виде	-
5.2.	Дополнительные сведения о местоположении	-
6.	Иные сведения	-

**3. Пояснения к сведениям об объекте недвижимости с кадастровым номером 70:06:0101002:1219 :**

1.	-
----	---

**Описание местоположения зданий, сооружений,  
объектов незавершенного строительства на земельном участке**

**1. Сведения о характерных точках контура объекта недвижимости  
с кадастровым номером : 70:06:0101002:1679 :**

Система координат 70.2

Зона № 2

Обозначение характерных точек контура	Содержатся в Едином государственном реестре недвижимости			Определены в ходе выполнения комплексных кадастровых работ			Метод опреде ления коор динат	Формулы, примененные для расчета средней квадратической погрешности определения координат характерных точек (Mt), м, с подставленными в такие формулы значениями и итоговые (вычисленные) значения Mt, м
	Координаты, м		Ради ус, м	Координаты, м		Ради ус, м		
	X	Y	R	X	Y	R		
1	2	3	4	5	6	7	8	9
н3156О	-	-	-	640179.39	2429828.9 1	-	Метод спутниковых геодезически х измерений (определени й)	0.1
н3157О	-	-	-	640167.74	2429824.4 1	-	Метод спутниковых геодезически х измерений (определени й)	0.1
н3158О	-	-	-	640171.74	2429814.0 6	-	Метод спутниковых геодезически х измерений (определени й)	0.1
н3159О	-	-	-	640183.39	2429818.7 1	-	Метод спутниковых геодезически х измерений (определени й)	0.1
н3156О	-	-	-	640179.39	2429828.9 1	-	Метод спутниковых геодезически х измерений (определени й)	0.1

**2. Сведения о характеристиках объекта недвижимости  
с кадастровым номером : 70:06:0101002:1679 :**

№ п/п	Наименование характеристики	Значение характеристики
1	2	3
1.	Вид объекта недвижимости	здание
2.	Ранее присвоенный государственный учетный номер (инвентарный) здания, сооружения, объекта незавершенного строительства	-
3.	Кадастровый номер земельного участка (земельных участков), в границах которого (которых) расположены здание, сооружение, объект незавершенного строительства	70:06:0101002:3268

**2. Сведения о характеристиках объекта недвижимости с кадастровым номером : 70:06:0101002:1679 :**

<b>№ п/п</b>	<b>Наименование характеристики</b>	<b>Значение характеристики</b>
<b>1</b>	<b>2</b>	<b>3</b>
4.	Уникальный учетный номер кадастрового квартала, в границах которого расположены здание, сооружение, объект незавершенного строительства	70:06:0101002
5.	Адрес здания, сооружения, объекта незавершенного строительства	Российская Федерация, 636700, Томская область, район Каргасокский, село Каргасок, улица Гоголя, дом 21
5.1.	Сведения о местоположении здания, сооружения, объекта незавершенного строительства (при отсутствии адреса) в структурированном в соответствии с федеральной информационной адресной системой виде	-
5.2.	Дополнительные сведения о местоположении	-
6.	Иные сведения	-

**3. Пояснения к сведениям об объекте недвижимости с кадастровым номером 70:06:0101002:1679 :**

1.	-
----	---

## Описание местоположения зданий, сооружений, объектов незавершенного строительства на земельном участке

**1. Сведения о характерных точках контура объекта недвижимости  
с кадастровым номером : 70:06:0101002:3355 :**

Система координат 70.2

Зона № 2

Обозначение характерных точек контура	Содержатся в Едином государственном реестре недвижимости			Определены в ходе выполнения комплексных кадастровых работ			Метод опреде ления коор динат	Формулы, примененные для расчета средней квадратической погрешности определения координат характерных точек (Mt), м, с подставленными в такие формулы значениями и итоговые (вычисленные) значения Mt, м
	Координаты, м		Ради ус, м	Координаты, м		Ради ус, м		
	X	Y	R	X	Y	R		
1	2	3	4	5	6	7	8	9
н31600	-	-	-	640053.84	2429771.5 6	-	Метод спутниковых геодезически х измерений (определени й)	0.1
н31610	-	-	-	640048.49	2429783.2 6	-	Метод спутниковых геодезически х измерений (определени й)	0.1
н31620	-	-	-	640032.64	2429776.1 6	-	Метод спутниковых геодезически х измерений (определени й)	0.1
н31630	-	-	-	640037.59	2429764.4 6	-	Метод спутниковых геодезически х измерений (определени й)	0.1
н31600	-	-	-	640053.84	2429771.5 6	-	Метод спутниковых геодезически х измерений (определени й)	0.1

**2. Сведения о характеристиках объекта недвижимости  
с кадастровым номером : 70:06:0101002:3355 :**

№ п/п	Наименование характеристики	Значение характеристики
1	2	3
1.	Вид объекта недвижимости	здание
2.	Ранее присвоенный государственный учетный номер (инвентарный) здания, сооружения, объекта незавершенного строительства	-
3.	Кадастровый номер земельного участка (земельных участков), в границах которого (которых) расположены здание, сооружение, объект незавершенного строительства	70:06:0101002:917

**2. Сведения о характеристиках объекта недвижимости с кадастровым номером : 70:06:0101002:3355 :**

№ п/п	Наименование характеристики	Значение характеристики
1	2	3
4.	Уникальный учетный номер кадастрового квартала, в границах которого расположены здание, сооружение, объект незавершенного строительства	70:06:0101002
5.	Адрес здания, сооружения, объекта незавершенного строительства	Российская Федерация, 636700, Томская область, район Каргасокский, село Каргасок, улица Гоголя, дом 23
5.1.	Сведения о местоположении здания, сооружения, объекта незавершенного строительства (при отсутствии адреса) в структурированном в соответствии с федеральной информационной адресной системой виде	-
5.2.	Дополнительные сведения о местоположении	-
6.	Иные сведения	-

**3. Пояснения к сведениям об объекте недвижимости с кадастровым номером 70:06:0101002:3355 :**

1.	-
----	---

## Описание местоположения зданий, сооружений, объектов незавершенного строительства на земельном участке

**1. Сведения о характерных точках контура объекта недвижимости  
с кадастровым номером : 70:06:0101002:3340 :**

Система координат 70.2

Зона № 2

Обозначение характерных точек контура	Содержатся в Едином государственном реестре недвижимости			Определены в ходе выполнения комплексных кадастровых работ			Метод опреде ления коор динат	Формулы, примененные для расчета средней квадратической погрешности определения координат характерных точек (Mt), м, с подставленными в такие формулы значениями и итоговые (вычисленные) значения Mt, м
	Координаты, м		Ради ус, м	Координаты, м		Ради ус, м		
	X	Y	R	X	Y	R		
1	2	3	4	5	6	7	8	9
н31640	-	-	-	640009.99	2429771.3 6	-	Метод спутниковых геодезически х измерений (определени й)	0.1
н31650	-	-	-	639999.09	2429766.6 1	-	Метод спутниковых геодезически х измерений (определени й)	0.1
н31660	-	-	-	640005.54	2429750.6 1	-	Метод спутниковых геодезически х измерений (определени й)	0.1
н31670	-	-	-	640016.79	2429755.5 1	-	Метод спутниковых геодезически х измерений (определени й)	0.1
н31640	-	-	-	640009.99	2429771.3 6	-	Метод спутниковых геодезически х измерений (определени й)	0.1

**2. Сведения о характеристиках объекта недвижимости  
с кадастровым номером : 70:06:0101002:3340 :**

№ п/п	Наименование характеристики	Значение характеристики
1	2	3
1.	Вид объекта недвижимости	здание
2.	Ранее присвоенный государственный учетный номер (инвентарный) здания, сооружения, объекта незавершенного строительства	-
3.	Кадастровый номер земельного участка (земельных участков), в границах которого (которых) расположены здание, сооружение, объект незавершенного строительства	-

**2. Сведения о характеристиках объекта недвижимости с кадастровым номером : 70:06:0101002:3340 :**

№ п/п	Наименование характеристики	Значение характеристики
1	2	3
4.	Уникальный учетный номер кадастрового квартала, в границах которого расположены здание, сооружение, объект незавершенного строительства	70:06:0101002
5.	Адрес здания, сооружения, объекта незавершенного строительства	Российская Федерация, 636700, Томская область, район Каргасокский, село Каргасок, улица Гоголя, дом 23А
5.1.	Сведения о местоположении здания, сооружения, объекта незавершенного строительства (при отсутствии адреса) в структурированном в соответствии с федеральной информационной адресной системой виде	-
5.2.	Дополнительные сведения о местоположении	-
6.	Иные сведения	-

**3. Пояснения к сведениям об объекте недвижимости с кадастровым номером 70:06:0101002:3340 :**

1.	-
----	---

## Описание местоположения зданий, сооружений, объектов незавершенного строительства на земельном участке

**1. Сведения о характерных точках контура объекта недвижимости  
с кадастровым номером : 70:06:0101002:3379 :**

Система координат 70.2

Зона № 2

Обозначение характерных точек контура	Содержатся в Едином государственном реестре недвижимости			Определены в ходе выполнения комплексных кадастровых работ			Метод опреде ления коор динат	Формулы, примененные для расчета средней квадратической погрешности определения координат характерных точек (Mt), м, с подставленными в такие формулы значениями и итоговые (вычисленные) значения Mt, м
	Координаты, м		Ради ус, м	Координаты, м		Ради ус, м		
	X	Y	R	X	Y	R		
1	2	3	4	5	6	7	8	9
н31680	-	-	-	640565.19	2428957.3 1	-	Метод спутниковых геодезически х измерений (определени й)	0.1
н31690	-	-	-	640559.24	2428954.1 1	-	Метод спутниковых геодезически х измерений (определени й)	0.1
н31700	-	-	-	640557.49	2428957.8 1	-	Метод спутниковых геодезически х измерений (определени й)	0.1
н31710	-	-	-	640563.74	2428960.8 6	-	Метод спутниковых геодезически х измерений (определени й)	0.1
н31720	-	-	-	640560.49	2428967.3 6	-	Метод спутниковых геодезически х измерений (определени й)	0.1
н31730	-	-	-	640545.64	2428960.0 6	-	Метод спутниковых геодезически х измерений (определени й)	0.1
н31740	-	-	-	640554.89	2428941.9 6	-	Метод спутниковых геодезически х измерений (определени й)	0.1
н31750	-	-	-	640569.29	2428949.5 1	-	Метод спутниковых геодезически х измерений (определени й)	0.1



**1. Сведения о характерных точках контура объекта недвижимости с кадастровым номером : 70:06:0101002:3379 :**

Система координат 70.2

Зона № 2

Обозначение характерных точек контура	Содержатся в Едином государственном реестре недвижимости			Определены в ходе выполнения комплексных кадастровых работ			Метод определения координат	Формулы, примененные для расчета средней квадратической погрешности определения координат характерных точек (Mt), м, с подставленными в такие формулы значениями и итоговые (вычисленные) значения Mt, м
	Координаты, м		Радиус, м	Координаты, м		Радиус, м		
	X	Y	R	X	Y	R		
1	2	3	4	5	6	7	8	9
н31680	-	-	-	640565.19	2428957.31	-	Метод спутниковых геодезических измерений (определений)	0.1

**2. Сведения о характеристиках объекта недвижимости с кадастровым номером : 70:06:0101002:3379 :**

№ п/п	Наименование характеристики	Значение характеристики
1	2	3
1.	Вид объекта недвижимости	здание
2.	Ранее присвоенный государственный учетный номер (инвентарный) здания, сооружения, объекта незавершенного строительства	-
3.	Кадастровый номер земельного участка (земельных участков), в границах которого (которых) расположены здание, сооружение, объект незавершенного строительства	70:06:0101002:255
4.	Уникальный учетный номер кадастрового квартала, в границах которого расположены здание, сооружение, объект незавершенного строительства	70:06:0101002
5.	Адрес здания, сооружения, объекта незавершенного строительства	Российская Федерация, 636700, Томская область, район Каргасокский, село Каргасок, переулок Северный, дом 3
5.1.	Сведения о местоположении здания, сооружения, объекта незавершенного строительства (при отсутствии адреса) в структурированном в соответствии с федеральной информационной адресной системой виде	-
5.2.	Дополнительные сведения о местоположении	-
6.	Иные сведения	-

**3. Пояснения к сведениям об объекте недвижимости с кадастровым номером 70:06:0101002:3379 :**

1.	-
----	---

## Описание местоположения зданий, сооружений, объектов незавершенного строительства на земельном участке

**1. Сведения о характерных точках контура объекта недвижимости с кадастровым номером : 70:06:0101002:1104 :**

Система координат 70.2

Зона № 2

Обозначение характерных точек контура	Содержатся в Едином государственном реестре недвижимости			Определены в ходе выполнения комплексных кадастровых работ			Метод определения координат	Формулы, примененные для расчета средней квадратической погрешности определения координат характерных точек (Mt), м, с подставленными в такие формулы значениями и итоговые (вычисленные) значения Mt, м
	Координаты, м		Радиус, м	Координаты, м		Радиус, м		
	X	Y	R	X	Y	R		
1	2	3	4	5	6	7	8	9
н31760	-	-	-	640463.49	2428911.06	-	Метод спутниковых геодезических измерений (определений)	0.1
н31770	-	-	-	640455.04	2428907.76	-	Метод спутниковых геодезических измерений (определений)	0.1
н31780	-	-	-	640457.79	2428900.71	-	Метод спутниковых геодезических измерений (определений)	0.1
н31790	-	-	-	640466.29	2428903.96	-	Метод спутниковых геодезических измерений (определений)	0.1
н31800	-	-	-	640466.34	2428903.96	-	Метод спутниковых геодезических измерений (определений)	0.1
н31760	-	-	-	640463.49	2428911.06	-	Метод спутниковых геодезических измерений (определений)	0.1

**2. Сведения о характеристиках объекта недвижимости с кадастровым номером : 70:06:0101002:1104 :**

№ п/п	Наименование характеристики	Значение характеристики
1	2	3
1.	Вид объекта недвижимости	здание
2.	Ранее присвоенный государственный учетный номер (инвентарный) здания, сооружения, объекта незавершенного строительства	-

**2. Сведения о характеристиках объекта недвижимости с кадастровым номером : 70:06:0101002:1104 :**

<b>№ п/п</b>	<b>Наименование характеристики</b>	<b>Значение характеристики</b>
<b>1</b>	<b>2</b>	<b>3</b>
3.	Кадастровый номер земельного участка (земельных участков), в границах которого (которых) расположены здание, сооружение, объект незавершенного строительства	70:06:0101002:249
4.	Уникальный учетный номер кадастрового квартала, в границах которого расположены здание, сооружение, объект незавершенного строительства	70:06:0101002
5.	Адрес здания, сооружения, объекта незавершенного строительства	Российская Федерация, Томская область, район Каргасокский, село Каргасок, переулок Северный, дом 5
5.1.	Сведения о местоположении здания, сооружения, объекта незавершенного строительства (при отсутствии адреса) в структурированном в соответствии с федеральной информационной адресной системой виде	-
5.2.	Дополнительные сведения о местоположении	-
6.	Иные сведения	-

**3. Пояснения к сведениям об объекте недвижимости с кадастровым номером 70:06:0101002:1104 :**

1.	-
----	---

**Описание местоположения зданий, сооружений,  
объектов незавершенного строительства на земельном участке**

**1. Сведения о характерных точках контура объекта недвижимости  
с кадастровым номером : 70:06:0101002:1450 :**

Система координат 70.2

Зона № 2

Обозначение характерных точек контура	Содержатся в Едином государственном реестре недвижимости			Определены в ходе выполнения комплексных кадастровых работ			Метод опреде ления коор динат	Формулы, примененные для расчета средней квадратической погрешности определения координат характерных точек (Mt), м, с подставленными в такие формулы значениями и итоговые (вычисленные) значения Mt, м
	Координаты, м		Ради ус, м	Координаты, м		Ради ус, м		
	X	Y	R	X	Y	R		
1	2	3	4	5	6	7	8	9
н31810	-	-	-	640274.19	2428850.2 6	-	Метод спутниковых геодезически х измерений (определени й)	0.1
н31820	-	-	-	640262.29	2428845.0 1	-	Метод спутниковых геодезически х измерений (определени й)	0.1
н31830	-	-	-	640266.99	2428835.3 1	-	Метод спутниковых геодезически х измерений (определени й)	0.1
н31840	-	-	-	640278.79	2428840.3 1	-	Метод спутниковых геодезически х измерений (определени й)	0.1
н31810	-	-	-	640274.19	2428850.2 6	-	Метод спутниковых геодезически х измерений (определени й)	0.1

**2. Сведения о характеристиках объекта недвижимости  
с кадастровым номером : 70:06:0101002:1450 :**

№ п/п	Наименование характеристики	Значение характеристики
1	2	3
1.	Вид объекта недвижимости	здание
2.	Ранее присвоенный государственный учетный номер (инвентарный) здания, сооружения, объекта незавершенного строительства	-
3.	Кадастровый номер земельного участка (земельных участков), в границах которого (которых) расположены здание, сооружение, объект незавершенного строительства	70:06:0101002:799

**2. Сведения о характеристиках объекта недвижимости с кадастровым номером : 70:06:0101002:1450 :**

№ п/п	Наименование характеристики	Значение характеристики
1	2	3
4.	Уникальный учетный номер кадастрового квартала, в границах которого расположены здание, сооружение, объект незавершенного строительства	70:06:0101002
5.	Адрес здания, сооружения, объекта незавершенного строительства	Российская Федерация, Томская область, район Каргасокский, село Каргасок, переулок Северный, дом 9
5.1.	Сведения о местоположении здания, сооружения, объекта незавершенного строительства (при отсутствии адреса) в структурированном в соответствии с федеральной информационной адресной системой виде	-
5.2.	Дополнительные сведения о местоположении	-
6.	Иные сведения	-

**3. Пояснения к сведениям об объекте недвижимости с кадастровым номером 70:06:0101002:1450 :**

1.	-
----	---

## Описание местоположения зданий, сооружений, объектов незавершенного строительства на земельном участке

**1. Сведения о характерных точках контура объекта недвижимости с кадастровым номером : 70:06:0101002:1599 :**

Система координат 70.2

Зона № 2

Обозначение характерных точек контура	Содержатся в Едином государственном реестре недвижимости			Определены в ходе выполнения комплексных кадастровых работ			Метод определения координат	Формулы, примененные для расчета средней квадратической погрешности определения координат характерных точек (Mt), м, с подставленными в такие формулы значениями и итоговые (вычисленные) значения Mt, м
	Координаты, м		Радиус, м	Координаты, м		Радиус, м		
	X	Y	R	X	Y	R		
1	2	3	4	5	6	7	8	9
н31850	-	-	-	640549.79	2428918.76	-	Метод спутниковых геодезических измерений (определений)	0.1
н31860	-	-	-	640541.94	2428915.36	-	Метод спутниковых геодезических измерений (определений)	0.1
н31870	-	-	-	640545.04	2428906.66	-	Метод спутниковых геодезических измерений (определений)	0.1
н31880	-	-	-	640553.49	2428910.06	-	Метод спутниковых геодезических измерений (определений)	0.1
н31890	-	-	-	640553.44	2428910.06	-	Метод спутниковых геодезических измерений (определений)	0.1
н31850	-	-	-	640549.79	2428918.76	-	Метод спутниковых геодезических измерений (определений)	0.1

**2. Сведения о характеристиках объекта недвижимости с кадастровым номером : 70:06:0101002:1599 :**

№ п/п	Наименование характеристики	Значение характеристики
1	2	3
1.	Вид объекта недвижимости	здание
2.	Ранее присвоенный государственный учетный номер (инвентарный) здания, сооружения, объекта незавершенного строительства	-

**2. Сведения о характеристиках объекта недвижимости с кадастровым номером : 70:06:0101002:1599 :**

<b>№ п/п</b>	<b>Наименование характеристики</b>	<b>Значение характеристики</b>
<b>1</b>	<b>2</b>	<b>3</b>
3.	Кадастровый номер земельного участка (земельных участков), в границах которого (которых) расположены здание, сооружение, объект незавершенного строительства	70:06:0101002:77
4.	Уникальный учетный номер кадастрового квартала, в границах которого расположены здание, сооружение, объект незавершенного строительства	70:06:0101002
5.	Адрес здания, сооружения, объекта незавершенного строительства	Российская Федерация, Томская область, район Каргасокский, село Каргасок, переулок Северный, дом 8
5.1.	Сведения о местоположении здания, сооружения, объекта незавершенного строительства (при отсутствии адреса) в структурированном в соответствии с федеральной информационной адресной системой виде	-
5.2.	Дополнительные сведения о местоположении	-
6.	Иные сведения	-

**3. Пояснения к сведениям об объекте недвижимости с кадастровым номером 70:06:0101002:1599 :**

1.	-
----	---

**Описание местоположения зданий, сооружений,  
объектов незавершенного строительства на земельном участке**

**1. Сведения о характерных точках контура объекта недвижимости  
с кадастровым номером : 70:06:0101002:1228 :**

Система координат 70.2

Зона № 2

Обозначение характерных точек контура	Содержатся в Едином государственном реестре недвижимости			Определены в ходе выполнения комплексных кадастровых работ			Метод опреде ления коор динат	Формулы, примененные для расчета средней квадратической погрешности определения координат характерных точек (Mt), м, с подставленными в такие формулы значениями и итоговые (вычисленные) значения Mt, м
	Координаты, м		Ради ус, м	Координаты, м		Ради ус, м		
	X	Y	R	X	Y	R		
1	2	3	4	5	6	7	8	9
н31900	-	-	-	640248.72	2428773.2 0	-	Метод спутниковых геодезически х измерений (определени й)	0.1
н31910	-	-	-	640245.57	2428781.7 5	-	Метод спутниковых геодезически х измерений (определени й)	0.1
н31920	-	-	-	640230.12	2428775.5 5	-	Метод спутниковых геодезически х измерений (определени й)	0.1
н31930	-	-	-	640233.37	2428767.4 5	-	Метод спутниковых геодезически х измерений (определени й)	0.1
н31900	-	-	-	640248.72	2428773.2 0	-	Метод спутниковых геодезически х измерений (определени й)	0.1

**2. Сведения о характеристиках объекта недвижимости  
с кадастровым номером : 70:06:0101002:1228 :**

№ п/п	Наименование характеристики	Значение характеристики
1	2	3
1.	Вид объекта недвижимости	здание
2.	Ранее присвоенный государственный учетный номер (инвентарный) здания, сооружения, объекта незавершенного строительства	-
3.	Кадастровый номер земельного участка (земельных участков), в границах которого (которых) расположены здание, сооружение, объект незавершенного строительства	70:06:0101002:2967, 70:06:0101002:254



**2. Сведения о характеристиках объекта недвижимости с кадастровым номером : 70:06:0101002:1228 :**

№ п/п	Наименование характеристики	Значение характеристики
1	2	3
4.	Уникальный учетный номер кадастрового квартала, в границах которого расположены здание, сооружение, объект незавершенного строительства	70:06:0101002
5.	Адрес здания, сооружения, объекта незавершенного строительства	Российская Федерация, Томская область, район Каргасокский, село Каргасок, переулок Северный, дом 12
5.1.	Сведения о местоположении здания, сооружения, объекта незавершенного строительства (при отсутствии адреса) в структурированном в соответствии с федеральной информационной адресной системой виде	-
5.2.	Дополнительные сведения о местоположении	-
6.	Иные сведения	-

**3. Пояснения к сведениям об объекте недвижимости с кадастровым номером 70:06:0101002:1228 :**

1.	-

## Описание местоположения зданий, сооружений, объектов незавершенного строительства на земельном участке

**1. Сведения о характерных точках контура объекта недвижимости  
с кадастровым номером : 70:06:0101002:1602 :**

Система координат 70.2

Зона № 2

Обозначение характерных точек контура	Содержатся в Едином государственном реестре недвижимости			Определены в ходе выполнения комплексных кадастровых работ			Метод опреде ления коор динат	Формулы, примененные для расчета средней квадратической погрешности определения координат характерных точек (Mt), м, с подставленными в такие формулы значениями и итоговые (вычисленные) значения Mt, м
	Координаты, м		Ради ус, м	Координаты, м		Ради ус, м		
	X	Y	R	X	Y	R		
1	2	3	4	5	6	7	8	9
н31940	-	-	-	640217.92	2428757.7 5	-	Метод спутниковых геодезически х измерений (определени й)	0.1
н31950	-	-	-	640213.12	2428769.6 0	-	Метод спутниковых геодезически х измерений (определени й)	0.1
н31960	-	-	-	640198.42	2428763.6 5	-	Метод спутниковых геодезически х измерений (определени й)	0.1
н31970	-	-	-	640202.47	2428751.9 5	-	Метод спутниковых геодезически х измерений (определени й)	0.1
н31940	-	-	-	640217.92	2428757.7 5	-	Метод спутниковых геодезически х измерений (определени й)	0.1

**2. Сведения о характеристиках объекта недвижимости  
с кадастровым номером : 70:06:0101002:1602 :**

№ п/п	Наименование характеристики	Значение характеристики
1	2	3
1.	Вид объекта недвижимости	здание
2.	Ранее присвоенный государственный учетный номер (инвентарный) здания, сооружения, объекта незавершенного строительства	-
3.	Кадастровый номер земельного участка (земельных участков), в границах которого (которых) расположены здание, сооружение, объект незавершенного строительства	70:06:0101002:3040

**2. Сведения о характеристиках объекта недвижимости с кадастровым номером : 70:06:0101002:1602 :**

<b>№ п/п</b>	<b>Наименование характеристики</b>	<b>Значение характеристики</b>
<b>1</b>	<b>2</b>	<b>3</b>
4.	Уникальный учетный номер кадастрового квартала, в границах которого расположены здание, сооружение, объект незавершенного строительства	70:06:0101002
5.	Адрес здания, сооружения, объекта незавершенного строительства	Российская Федерация, Томская область, район Каргасокский, село Каргасок, переулок Северный, дом 14
5.1.	Сведения о местоположении здания, сооружения, объекта незавершенного строительства (при отсутствии адреса) в структурированном в соответствии с федеральной информационной адресной системой виде	-
5.2.	Дополнительные сведения о местоположении	-
6.	Иные сведения	-

**3. Пояснения к сведениям об объекте недвижимости с кадастровым номером 70:06:0101002:1602 :**

1.	-
----	---

## Описание местоположения зданий, сооружений, объектов незавершенного строительства на земельном участке

**1. Сведения о характерных точках контура объекта недвижимости  
с кадастровым номером : 70:06:0101002:1227 :**

Система координат 70.2

Зона № 2

Обозначение характерных точек контура	Содержатся в Едином государственном реестре недвижимости			Определены в ходе выполнения комплексных кадастровых работ			Метод опреде ления коор динат	Формулы, примененные для расчета средней квадратической погрешности определения координат характерных точек (Mt), м, с подставленными в такие формулы значениями и итоговые (вычисленные) значения Mt, м
	Координаты, м		Ради ус, м	Координаты, м		Ради ус, м		
	X	Y	R	X	Y	R		
1	2	3	4	5	6	7	8	9
н3198О	-	-	-	640177.17	2428755.4 5	-	Метод спутниковых геодезически х измерений (определени й)	0.1
н3199О	-	-	-	640162.17	2428750.0 0	-	Метод спутниковых геодезически х измерений (определени й)	0.1
н3200О	-	-	-	640166.42	2428738.3 0	-	Метод спутниковых геодезически х измерений (определени й)	0.1
н3201О	-	-	-	640172.07	2428740.3 0	-	Метод спутниковых геодезически х измерений (определени й)	0.1
н3202О	-	-	-	640170.97	2428743.9 5	-	Метод спутниковых геодезически х измерений (определени й)	0.1
н3203О	-	-	-	640180.12	2428747.2 5	-	Метод спутниковых геодезически х измерений (определени й)	0.1
н3198О	-	-	-	640177.17	2428755.4 5	-	Метод спутниковых геодезически х измерений (определени й)	0.1

**2. Сведения о характеристиках объекта недвижимости с кадастровым номером : 70:06:0101002:1227 :**

<b>№ п/п</b>	<b>Наименование характеристики</b>	<b>Значение характеристики</b>
<b>1</b>	<b>2</b>	<b>3</b>
1.	Вид объекта недвижимости	здание
2.	Ранее присвоенный государственный учетный номер (инвентарный) здания, сооружения, объекта незавершенного строительства	-
3.	Кадастровый номер земельного участка (земельных участков), в границах которого (которых) расположены здание, сооружение, объект незавершенного строительства	70:06:0101002:949
4.	Уникальный учетный номер кадастрового квартала, в границах которого расположены здание, сооружение, объект незавершенного строительства	70:06:0101002
5.	Адрес здания, сооружения, объекта незавершенного строительства	Российская Федерация, Томская область, район Каргасокский, село Каргасок, переулок Северный, дом 16
5.1.	Сведения о местоположении здания, сооружения, объекта незавершенного строительства (при отсутствии адреса) в структурированном в соответствии с федеральной информационной адресной системой виде	-
5.2.	Дополнительные сведения о местоположении	-
6.	Иные сведения	-

**3. Пояснения к сведениям об объекте недвижимости с кадастровым номером 70:06:0101002:1227 :**

1.	-
----	---

## Описание местоположения зданий, сооружений, объектов незавершенного строительства на земельном участке

**1. Сведения о характерных точках контура объекта недвижимости с кадастровым номером : 70:06:0101002:2796 :**

Система координат 70.2

Зона № 2

Обозначение характерных точек контура	Содержатся в Едином государственном реестре недвижимости			Определены в ходе выполнения комплексных кадастровых работ			Метод определения координат	Формулы, примененные для расчета средней квадратической погрешности определения координат характерных точек (Mt), м, с подставленными в такие формулы значениями и итоговые (вычисленные) значения Mt, м
	Координаты, м		Радиус, м	Координаты, м		Радиус, м		
	X	Y	R	X	Y	R		
1	2	3	4	5	6	7	8	9
н3204О	-	-	-	640489.17	2429442.90	-	Метод спутниковых геодезических измерений (определений)	0.1
н3205О	-	-	-	640489.17	2429443.10	-	Метод спутниковых геодезических измерений (определений)	0.1
н3206О	-	-	-	640485.27	2429452.30	-	Метод спутниковых геодезических измерений (определений)	0.1
н3207О	-	-	-	640459.07	2429441.10	-	Метод спутниковых геодезических измерений (определений)	0.1
н3208О	-	-	-	640462.47	2429432.40	-	Метод спутниковых геодезических измерений (определений)	0.1
н3204О	-	-	-	640489.17	2429442.90	-	Метод спутниковых геодезических измерений (определений)	0.1

**2. Сведения о характеристиках объекта недвижимости с кадастровым номером : 70:06:0101002:2796 :**

№ п/п	Наименование характеристики	Значение характеристики
1	2	3
1.	Вид объекта недвижимости	здание
2.	Ранее присвоенный государственный учетный номер (инвентарный) здания, сооружения, объекта незавершенного строительства	-

**2. Сведения о характеристиках объекта недвижимости с кадастровым номером : 70:06:0101002:2796 :**

<b>№ п/п</b>	<b>Наименование характеристики</b>	<b>Значение характеристики</b>
<b>1</b>	<b>2</b>	<b>3</b>
3.	Кадастровый номер земельного участка (земельных участков), в границах которого (которых) расположены здание, сооружение, объект незавершенного строительства	70:06:0101002:202
4.	Уникальный учетный номер кадастрового квартала, в границах которого расположены здание, сооружение, объект незавершенного строительства	70:06:0101002
5.	Адрес здания, сооружения, объекта незавершенного строительства	Российская Федерация, Томская область, район Каргасокский, село Каргасок, переулок Производственный, дом 6
5.1.	Сведения о местоположении здания, сооружения, объекта незавершенного строительства (при отсутствии адреса) в структурированном в соответствии с федеральной информационной адресной системой виде	-
5.2.	Дополнительные сведения о местоположении	-
6.	Иные сведения	-

**3. Пояснения к сведениям об объекте недвижимости с кадастровым номером 70:06:0101002:2796 :**

1.	-
----	---

**Описание местоположения зданий, сооружений,  
объектов незавершенного строительства на земельном участке**

**1. Сведения о характерных точках контура объекта недвижимости  
с кадастровым номером : 70:06:0101002:1159 :**

Система координат 70.2

Зона № 2

Обозначение характерных точек контура	Содержатся в Едином государственном реестре недвижимости			Определены в ходе выполнения комплексных кадастровых работ			Метод опреде ления коор динат	Формулы, примененные для расчета средней квадратической погрешности определения координат характерных точек (Mt), м, с подставленными в такие формулы значениями и итоговые (вычисленные) значения Mt, м
	Координаты, м		Ради ус, м	Координаты, м		Ради ус, м		
	X	Y	R	X	Y	R		
<b>1</b>	<b>2</b>	<b>3</b>	<b>4</b>	<b>5</b>	<b>6</b>	<b>7</b>	<b>8</b>	<b>9</b>
н32090	-	-	-	640518.22	2429501.6 0	-	Метод спутниковых геодезически х измерений (определени й)	0.1
н32100	-	-	-	640507.21	2429498.5 0	-	Метод спутниковых геодезически х измерений (определени й)	0.1
н32110	-	-	-	640509.73	2429490.7 8	-	Метод спутниковых геодезически х измерений (определени й)	0.1
н32120	-	-	-	640520.72	2429494.0 0	-	Метод спутниковых геодезически х измерений (определени й)	0.1
н32090	-	-	-	640518.22	2429501.6 0	-	Метод спутниковых геодезически х измерений (определени й)	0.1

**2. Сведения о характеристиках объекта недвижимости  
с кадастровым номером : 70:06:0101002:1159 :**

№ п/п	Наименование характеристики	Значение характеристики
1	2	3
1.	Вид объекта недвижимости	здание
2.	Ранее присвоенный государственный учетный номер (инвентарный) здания, сооружения, объекта незавершенного строительства	-
3.	Кадастровый номер земельного участка (земельных участков), в границах которого (которых) расположены здание, сооружение, объект незавершенного строительства	70:06:0101002:71



**2. Сведения о характеристиках объекта недвижимости с кадастровым номером : 70:06:0101002:1159 :**

№ п/п	Наименование характеристики	Значение характеристики
1	2	3
4.	Уникальный учетный номер кадастрового квартала, в границах которого расположены здание, сооружение, объект незавершенного строительства	70:06:0101002
5.	Адрес здания, сооружения, объекта незавершенного строительства	Российская Федерация, Томская область, район Каргасокский, село Каргасок, переулок Производственный, дом 9
5.1.	Сведения о местоположении здания, сооружения, объекта незавершенного строительства (при отсутствии адреса) в структурированном в соответствии с федеральной информационной адресной системой виде	-
5.2.	Дополнительные сведения о местоположении	-
6.	Иные сведения	-

**3. Пояснения к сведениям об объекте недвижимости с кадастровым номером 70:06:0101002:1159 :**

1.	-
----	---

--	--

## Описание местоположения зданий, сооружений, объектов незавершенного строительства на земельном участке

**1. Сведения о характерных точках контура объекта недвижимости  
с кадастровым номером : 70:06:0101002:1160 :**

Система координат 70.2

Зона № 2

Обозначение характерных точек контура	Содержатся в Едином государственном реестре недвижимости			Определены в ходе выполнения комплексных кадастровых работ			Метод опреде ления коор динат	Формулы, примененные для расчета средней квадратической погрешности определения координат характерных точек (Mt), м, с подставленными в такие формулы значениями и итоговые (вычисленные) значения Mt, м
	Координаты, м		Ради ус, м	Координаты, м		Ради ус, м		
	X	Y	R	X	Y	R		
1	2	3	4	5	6	7	8	9
н32130	-	-	-	640493.22	2429483.6 5	-	Метод спутниковых геодезически х измерений (определени й)	0.1
н32140	-	-	-	640493.02	2429484.6 5	-	Метод спутниковых геодезически х измерений (определени й)	0.1
н32150	-	-	-	640490.22	2429492.0 5	-	Метод спутниковых геодезически х измерений (определени й)	0.1
н32160	-	-	-	640467.12	2429482.9 0	-	Метод спутниковых геодезически х измерений (определени й)	0.1
н32170	-	-	-	640470.58	2429472.5 2	-	Метод спутниковых геодезически х измерений (определени й)	0.1
н32180	-	-	-	640475.66	2429474.4 5	-	Метод спутниковых геодезически х измерений (определени й)	0.1
н32190	-	-	-	640474.77	2429477.0 5	-	Метод спутниковых геодезически х измерений (определени й)	0.1
н32130	-	-	-	640493.22	2429483.6 5	-	Метод спутниковых геодезически х измерений (определени й)	0.1

**2. Сведения о характеристиках объекта недвижимости с кадастровым номером : 70:06:0101002:1160 :**

№ п/п	Наименование характеристики	Значение характеристики
1	2	3
1.	Вид объекта недвижимости	здание
2.	Ранее присвоенный государственный учетный номер (инвентарный) здания, сооружения, объекта незавершенного строительства	-
3.	Кадастровый номер земельного участка (земельных участков), в границах которого (которых) расположены здание, сооружение, объект незавершенного строительства	70:06:0101002:3316, 70:06:0101002:247
4.	Уникальный учетный номер кадастрового квартала, в границах которого расположены здание, сооружение, объект незавершенного строительства	70:06:0101002
5.	Адрес здания, сооружения, объекта незавершенного строительства	Российская Федерация, Томская область, район Каргасокский, село Каргасок, переулок Производственный, дом 11
5.1.	Сведения о местоположении здания, сооружения, объекта незавершенного строительства (при отсутствии адреса) в структурированном в соответствии с федеральной информационной адресной системой виде	-
5.2.	Дополнительные сведения о местоположении	-
6.	Иные сведения	-

**3. Пояснения к сведениям об объекте недвижимости с кадастровым номером 70:06:0101002:1160 :**

1.	-
----	---

## Описание местоположения зданий, сооружений, объектов незавершенного строительства на земельном участке

**1. Сведения о характерных точках контура объекта недвижимости с кадастровым номером : 70:06:0101002:1443 :**

Система координат 70.2

Зона № 2

Обозначение характерных точек контура	Содержатся в Едином государственном реестре недвижимости			Определены в ходе выполнения комплексных кадастровых работ			Метод определения координат	Формулы, примененные для расчета средней квадратической погрешности определения координат характерных точек (Mt), м, с подставленными в такие формулы значениями и итоговые (вычисленные) значения Mt, м
	Координаты, м		Радиус, м	Координаты, м		Радиус, м		
	X	Y	R	X	Y	R		
1	2	3	4	5	6	7	8	9
н32200	-	-	-	640291.82	2428764.50	-	Метод спутниковых геодезических измерений (определений)	0.1
н32210	-	-	-	640284.77	2428760.90	-	Метод спутниковых геодезических измерений (определений)	0.1
н32220	-	-	-	640289.77	2428750.45	-	Метод спутниковых геодезических измерений (определений)	0.1
н32230	-	-	-	640296.97	2428754.00	-	Метод спутниковых геодезических измерений (определений)	0.1
н32240	-	-	-	640297.07	2428754.15	-	Метод спутниковых геодезических измерений (определений)	0.1
н32200	-	-	-	640291.82	2428764.50	-	Метод спутниковых геодезических измерений (определений)	0.1

**2. Сведения о характеристиках объекта недвижимости с кадастровым номером : 70:06:0101002:1443 :**

№ п/п	Наименование характеристики	Значение характеристики
1	2	3
1.	Вид объекта недвижимости	здание
2.	Ранее присвоенный государственный учетный номер (инвентарный) здания, сооружения, объекта незавершенного строительства	-

**2. Сведения о характеристиках объекта недвижимости с кадастровым номером : 70:06:0101002:1443 :**

<b>№ п/п</b>	<b>Наименование характеристики</b>	<b>Значение характеристики</b>
<b>1</b>	<b>2</b>	<b>3</b>
3.	Кадастровый номер земельного участка (земельных участков), в границах которого (которых) расположены здание, сооружение, объект незавершенного строительства	70:06:0101002:74
4.	Уникальный учетный номер кадастрового квартала, в границах которого расположены здание, сооружение, объект незавершенного строительства	70:06:0101002
5.	Адрес здания, сооружения, объекта незавершенного строительства	Российская Федерация, Томская область, район Каргасокский, село Каргасок, улица Молодежная, дом 2
5.1.	Сведения о местоположении здания, сооружения, объекта незавершенного строительства (при отсутствии адреса) в структурированном в соответствии с федеральной информационной адресной системой виде	-
5.2.	Дополнительные сведения о местоположении	-
6.	Иные сведения	-

**3. Пояснения к сведениям об объекте недвижимости с кадастровым номером 70:06:0101002:1443 :**

1.	-
----	---

## Описание местоположения зданий, сооружений, объектов незавершенного строительства на земельном участке

**1. Сведения о характерных точках контура объекта недвижимости  
с кадастровым номером : 70:06:0101002:1784 :**

Система координат 70.2

Зона № 2

Обозначение характерных точек контура	Содержатся в Едином государственном реестре недвижимости			Определены в ходе выполнения комплексных кадастровых работ			Метод опреде ления коор динат	Формулы, примененные для расчета средней квадратической погрешности определения координат характерных точек (Mt), м, с подставленными в такие формулы значениями и итоговые (вычисленные) значения Mt, м
	Координаты, м		Ради ус, м	Координаты, м		Ради ус, м		
	X	Y	R	X	Y	R		
1	2	3	4	5	6	7	8	9
н32250	-	-	-	640308.02	2428741.4 0	-	Метод спутниковых геодезически х измерений (определени й)	0.1
н32260	-	-	-	640296.42	2428736.1 5	-	Метод спутниковых геодезически х измерений (определени й)	0.1
н32270	-	-	-	640300.72	2428727.7 0	-	Метод спутниковых геодезически х измерений (определени й)	0.1
н32280	-	-	-	640311.82	2428733.7 0	-	Метод спутниковых геодезически х измерений (определени й)	0.1
н32250	-	-	-	640308.02	2428741.4 0	-	Метод спутниковых геодезически х измерений (определени й)	0.1

**2. Сведения о характеристиках объекта недвижимости  
с кадастровым номером : 70:06:0101002:1784 :**

№ п/п	Наименование характеристики	Значение характеристики
1	2	3
1.	Вид объекта недвижимости	здание
2.	Ранее присвоенный государственный учетный номер (инвентарный) здания, сооружения, объекта незавершенного строительства	-
3.	Кадастровый номер земельного участка (земельных участков), в границах которого (которых) расположены здание, сооружение, объект незавершенного строительства	70:06:0101002:2609

**2. Сведения о характеристиках объекта недвижимости с кадастровым номером : 70:06:0101002:1784 :**

№ п/п	Наименование характеристики	Значение характеристики
1	2	3
4.	Уникальный учетный номер кадастрового квартала, в границах которого расположены здание, сооружение, объект незавершенного строительства	70:06:0101002
5.	Адрес здания, сооружения, объекта незавершенного строительства	Российская Федерация, Томская область, район Каргасокский, село Каргасок, улица Молодежная, дом 4
5.1.	Сведения о местоположении здания, сооружения, объекта незавершенного строительства (при отсутствии адреса) в структурированном в соответствии с федеральной информационной адресной системой виде	-
5.2.	Дополнительные сведения о местоположении	-
6.	Иные сведения	-

**3. Пояснения к сведениям об объекте недвижимости с кадастровым номером 70:06:0101002:1784 :**

1.	-
----	---

**Описание местоположения зданий, сооружений,  
объектов незавершенного строительства на земельном участке**

**1. Сведения о характерных точках контура объекта недвижимости  
с кадастровым номером : 70:06:0101002:1216 :**

Система координат 70.2

Зона № 2

Обозначение характерных точек контура	Содержатся в Едином государственном реестре недвижимости			Определены в ходе выполнения комплексных кадастровых работ			Метод опреде ления коор динат	Формулы, примененные для расчета средней квадратической погрешности определения координат характерных точек (Mt), м, с подставленными в такие формулы значениями и итоговые (вычисленные) значения Mt, м
	Координаты, м		Ради ус, м	Координаты, м		Ради ус, м		
	X	Y	R	X	Y	R		
<b>1</b>	<b>2</b>	<b>3</b>	<b>4</b>	<b>5</b>	<b>6</b>	<b>7</b>	<b>8</b>	<b>9</b>
н3229О	-	-	-	640292.37	2428809.9 5	-	Метод спутниковых геодезически х измерений (определени й)	0.1
н3230О	-	-	-	640284.67	2428806.6 0	-	Метод спутниковых геодезически х измерений (определени й)	0.1
н3231О	-	-	-	640294.42	2428785.7 0	-	Метод спутниковых геодезически х измерений (определени й)	0.1
н3232О	-	-	-	640301.77	2428789.5 0	-	Метод спутниковых геодезически х измерений (определени й)	0.1
н3229О	-	-	-	640292.37	2428809.9 5	-	Метод спутниковых геодезически х измерений (определени й)	0.1

**2. Сведения о характеристиках объекта недвижимости  
с кадастровым номером : 70:06:0101002:1216 :**

№ п/п	Наименование характеристики	Значение характеристики
<b>1</b>	<b>2</b>	<b>3</b>
1.	Вид объекта недвижимости	здание
2.	Ранее присвоенный государственный учетный номер (инвентарный) здания, сооружения, объекта незавершенного строительства	-
3.	Кадастровый номер земельного участка (земельных участков), в границах которого (которых) расположены здание, сооружение, объект незавершенного строительства	70:06:0101002:2, 70:06:0101002:942



**2. Сведения о характеристиках объекта недвижимости с кадастровым номером : 70:06:0101002:1216 :**

№ п/п	Наименование характеристики	Значение характеристики
1	2	3
4.	Уникальный учетный номер кадастрового квартала, в границах которого расположены здание, сооружение, объект незавершенного строительства	70:06:0101002
5.	Адрес здания, сооружения, объекта незавершенного строительства	Российская Федерация, Томская область, район Каргасокский, село Каргасок, улица Молодежная, дом 2а
5.1.	Сведения о местоположении здания, сооружения, объекта незавершенного строительства (при отсутствии адреса) в структурированном в соответствии с федеральной информационной адресной системой виде	-
5.2.	Дополнительные сведения о местоположении	-
6.	Иные сведения	-

**3. Пояснения к сведениям об объекте недвижимости с кадастровым номером 70:06:0101002:1216 :**

1.	-
----	---

**Описание местоположения зданий, сооружений,  
объектов незавершенного строительства на земельном участке**

**1. Сведения о характерных точках контура объекта недвижимости  
с кадастровым номером : 70:06:0101002:1465 :**

Система координат 70.2

Зона № 2

Обозначение характерных точек контура	Содержатся в Едином государственном реестре недвижимости			Определены в ходе выполнения комплексных кадастровых работ			Метод опреде ления коор динат	Формулы, примененные для расчета средней квадратической погрешности определения координат характерных точек (Mt), м, с подставленными в такие формулы значениями и итоговые (вычисленные) значения Mt, м
	Координаты, м		Ради ус, м	Координаты, м		Ради ус, м		
	X	Y	R	X	Y	R		
1	2	3	4	5	6	7	8	9
н3233О	-	-	-	640332.77	2428687.6 0	-	Метод спутниковых геодезически х измерений (определени й)	0.1
н3234О	-	-	-	640329.92	2428693.7 0	-	Метод спутниковых геодезически х измерений (определени й)	0.1
н3235О	-	-	-	640320.57	2428689.5 0	-	Метод спутниковых геодезически х измерений (определени й)	0.1
н3236О	-	-	-	640323.57	2428683.2 0	-	Метод спутниковых геодезически х измерений (определени й)	0.1
н3233О	-	-	-	640332.77	2428687.6 0	-	Метод спутниковых геодезически х измерений (определени й)	0.1

**2. Сведения о характеристиках объекта недвижимости  
с кадастровым номером : 70:06:0101002:1465 :**

№ п/п	Наименование характеристики	Значение характеристики
1	2	3
1.	Вид объекта недвижимости	здание
2.	Ранее присвоенный государственный учетный номер (инвентарный) здания, сооружения, объекта незавершенного строительства	-
3.	Кадастровый номер земельного участка (земельных участков), в границах которого (которых) расположены здание, сооружение, объект незавершенного строительства	70:06:0101002:842

**2. Сведения о характеристиках объекта недвижимости с кадастровым номером : 70:06:0101002:1465 :**

№ п/п	Наименование характеристики	Значение характеристики
1	2	3
4.	Уникальный учетный номер кадастрового квартала, в границах которого расположены здание, сооружение, объект незавершенного строительства	70:06:0101002
5.	Адрес здания, сооружения, объекта незавершенного строительства	Российская Федерация, Томская область, район Каргасокский, село Каргасок, улица Молодежная, дом 8
5.1.	Сведения о местоположении здания, сооружения, объекта незавершенного строительства (при отсутствии адреса) в структурированном в соответствии с федеральной информационной адресной системой виде	-
5.2.	Дополнительные сведения о местоположении	-
6.	Иные сведения	-

**3. Пояснения к сведениям об объекте недвижимости с кадастровым номером 70:06:0101002:1465 :**

1.	-
----	---

## Описание местоположения зданий, сооружений, объектов незавершенного строительства на земельном участке

**1. Сведения о характерных точках контура объекта недвижимости  
с кадастровым номером : 70:06:0101002:1388 :**

Система координат 70.2

Зона № 2

Обозначение характерных точек контура	Содержатся в Едином государственном реестре недвижимости			Определены в ходе выполнения комплексных кадастровых работ			Метод опреде ления коор динат	Формулы, примененные для расчета средней квадратической погрешности определения координат характерных точек (Mt), м, с подставленными в такие формулы значениями и итоговые (вычисленные) значения Mt, м
	Координаты, м		Ради ус, м	Координаты, м		Ради ус, м		
	X	Y	R	X	Y	R		
1	2	3	4	5	6	7	8	9
н32370	-	-	-	640339.27	2428671.0 0	-	Метод спутниковых геодезически х измерений (определени й)	0.1
н32380	-	-	-	640331.42	2428666.9 0	-	Метод спутниковых геодезически х измерений (определени й)	0.1
н32390	-	-	-	640334.92	2428660.3 0	-	Метод спутниковых геодезически х измерений (определени й)	0.1
н32400	-	-	-	640342.42	2428664.4 0	-	Метод спутниковых геодезически х измерений (определени й)	0.1
н32370	-	-	-	640339.27	2428671.0 0	-	Метод спутниковых геодезически х измерений (определени й)	0.1

**2. Сведения о характеристиках объекта недвижимости  
с кадастровым номером : 70:06:0101002:1388 :**

№ п/п	Наименование характеристики	Значение характеристики
1	2	3
1.	Вид объекта недвижимости	здание
2.	Ранее присвоенный государственный учетный номер (инвентарный) здания, сооружения, объекта незавершенного строительства	-
3.	Кадастровый номер земельного участка (земельных участков), в границах которого (которых) расположены здание, сооружение, объект незавершенного строительства	70:06:0101002:599

**2. Сведения о характеристиках объекта недвижимости с кадастровым номером : 70:06:0101002:1388 :**

№ п/п	Наименование характеристики	Значение характеристики
1	2	3
4.	Уникальный учетный номер кадастрового квартала, в границах которого расположены здание, сооружение, объект незавершенного строительства	70:06:0101002
5.	Адрес здания, сооружения, объекта незавершенного строительства	Российская Федерация, Томская область, район Каргасокский, село Каргасок, улица Молодежная, дом 10
5.1.	Сведения о местоположении здания, сооружения, объекта незавершенного строительства (при отсутствии адреса) в структурированном в соответствии с федеральной информационной адресной системой виде	-
5.2.	Дополнительные сведения о местоположении	-
6.	Иные сведения	-

**3. Пояснения к сведениям об объекте недвижимости с кадастровым номером 70:06:0101002:1388 :**

1.	-
----	---

## Описание местоположения зданий, сооружений, объектов незавершенного строительства на земельном участке

**1. Сведения о характерных точках контура объекта недвижимости с кадастровым номером : 70:06:0101002:1789 :**

Система координат 70.2

Зона № 2

Обозначение характерных точек контура	Содержатся в Едином государственном реестре недвижимости			Определены в ходе выполнения комплексных кадастровых работ			Метод определения координат	Формулы, примененные для расчета средней квадратической погрешности определения координат характерных точек (Mt), м, с подставленными в такие формулы значениями и итоговые (вычисленные) значения Mt, м
	Координаты, м		Радиус, м	Координаты, м		Радиус, м		
	X	Y	R	X	Y	R		
1	2	3	4	5	6	7	8	9
н32410	-	-	-	640350.47	2428650.00	-	Метод спутниковых геодезических измерений (определений)	0.1
н32420	-	-	-	640341.97	2428645.90	-	Метод спутниковых геодезических измерений (определений)	0.1
н32430	-	-	-	640344.87	2428639.20	-	Метод спутниковых геодезических измерений (определений)	0.1
н32440	-	-	-	640353.52	2428643.10	-	Метод спутниковых геодезических измерений (определений)	0.1
н32450	-	-	-	640353.52	2428643.15	-	Метод спутниковых геодезических измерений (определений)	0.1
н32410	-	-	-	640350.47	2428650.00	-	Метод спутниковых геодезических измерений (определений)	0.1

**2. Сведения о характеристиках объекта недвижимости с кадастровым номером : 70:06:0101002:1789 :**

№ п/п	Наименование характеристики	Значение характеристики
1	2	3
1.	Вид объекта недвижимости	здание
2.	Ранее присвоенный государственный учетный номер (инвентарный) здания, сооружения, объекта незавершенного строительства	-

**2. Сведения о характеристиках объекта недвижимости с кадастровым номером : 70:06:0101002:1789 :**

<b>№ п/п</b>	<b>Наименование характеристики</b>	<b>Значение характеристики</b>
<b>1</b>	<b>2</b>	<b>3</b>
3.	Кадастровый номер земельного участка (земельных участков), в границах которого (которых) расположены здание, сооружение, объект незавершенного строительства	-
4.	Уникальный учетный номер кадастрового квартала, в границах которого расположены здание, сооружение, объект незавершенного строительства	70:06:0101002
5.	Адрес здания, сооружения, объекта незавершенного строительства	Российская Федерация, Томская область, район Каргасокский, село Каргасок, улица Молодежная, дом 12
5.1.	Сведения о местоположении здания, сооружения, объекта незавершенного строительства (при отсутствии адреса) в структурированном в соответствии с федеральной информационной адресной системой виде	-
5.2.	Дополнительные сведения о местоположении	-
6.	Иные сведения	-

**3. Пояснения к сведениям об объекте недвижимости с кадастровым номером 70:06:0101002:1789 :**

1.	-
----	---

**Описание местоположения зданий, сооружений,  
объектов незавершенного строительства на земельном участке**

**1. Сведения о характерных точках контура объекта недвижимости  
с кадастровым номером : 70:06:0101002:1455 :**

Система координат 70.2

Зона № 2

Обозначение характерных точек контура	Содержатся в Едином государственном реестре недвижимости			Определены в ходе выполнения комплексных кадастровых работ			Метод опреде ления коор динат	Формулы, примененные для расчета средней квадратической погрешности определения координат характерных точек (Mt), м, с подставленными в такие формулы значениями и итоговые (вычисленные) значения Mt, м
	Координаты, м		Ради ус, м	Координаты, м		Ради ус, м		
	X	Y	R	X	Y	R		
1	2	3	4	5	6	7	8	9
н32460	-	-	-	640365.27	2428628.0 5	-	Метод спутниковых геодезически х измерений (определени й)	0.1
н32470	-	-	-	640353.38	2428622.1 2	-	Метод спутниковых геодезически х измерений (определени й)	0.1
н32480	-	-	-	640358.08	2428611.1 8	-	Метод спутниковых геодезически х измерений (определени й)	0.1
н32490	-	-	-	640370.27	2428617.4 0	-	Метод спутниковых геодезически х измерений (определени й)	0.1
н32460	-	-	-	640365.27	2428628.0 5	-	Метод спутниковых геодезически х измерений (определени й)	0.1

**2. Сведения о характеристиках объекта недвижимости  
с кадастровым номером : 70:06:0101002:1455 :**

№ п/п	Наименование характеристики	Значение характеристики
1	2	3
1.	Вид объекта недвижимости	здание
2.	Ранее присвоенный государственный учетный номер (инвентарный) здания, сооружения, объекта незавершенного строительства	-
3.	Кадастровый номер земельного участка (земельных участков), в границах которого (которых) расположены здание, сооружение, объект незавершенного строительства	70:06:0101002:869, 70:06:0101002:600



**2. Сведения о характеристиках объекта недвижимости с кадастровым номером : 70:06:0101002:1455 :**

№ п/п	Наименование характеристики	Значение характеристики
1	2	3
4.	Уникальный учетный номер кадастрового квартала, в границах которого расположены здание, сооружение, объект незавершенного строительства	70:06:0101002
5.	Адрес здания, сооружения, объекта незавершенного строительства	Российская Федерация, Томская область, район Каргасокский, село Каргасок, улица Молодежная, дом 14
5.1.	Сведения о местоположении здания, сооружения, объекта незавершенного строительства (при отсутствии адреса) в структурированном в соответствии с федеральной информационной адресной системой виде	-
5.2.	Дополнительные сведения о местоположении	-
6.	Иные сведения	-

**3. Пояснения к сведениям об объекте недвижимости с кадастровым номером 70:06:0101002:1455 :**

1.	-
----	---

**Описание местоположения зданий, сооружений,  
объектов незавершенного строительства на земельном участке**

**1. Сведения о характерных точках контура объекта недвижимости  
с кадастровым номером : 70:06:0101002:1466 :**

Система координат 70.2

Зона № 2

Обозначение характерных точек контура	Содержатся в Едином государственном реестре недвижимости			Определены в ходе выполнения комплексных кадастровых работ			Метод опреде ления коор динат	Формулы, примененные для расчета средней квадратической погрешности определения координат характерных точек (Mt), м, с подставленными в такие формулы значениями и итоговые (вычисленные) значения Mt, м
	Координаты, м		Ради ус, м	Координаты, м		Ради ус, м		
	X	Y	R	X	Y	R		
<b>1</b>	<b>2</b>	<b>3</b>	<b>4</b>	<b>5</b>	<b>6</b>	<b>7</b>	<b>8</b>	<b>9</b>
н32500	-	-	-	640373.27	2428605.5 5	-	Метод спутниковых геодезически х измерений (определени й)	0.1
н32510	-	-	-	640363.67	2428600.4 0	-	Метод спутниковых геодезически х измерений (определени й)	0.1
н32520	-	-	-	640369.07	2428589.5 5	-	Метод спутниковых геодезически х измерений (определени й)	0.1
н32530	-	-	-	640378.52	2428594.5 0	-	Метод спутниковых геодезически х измерений (определени й)	0.1
н32540	-	-	-	640378.57	2428594.5 5	-	Метод спутниковых геодезически х измерений (определени й)	0.1
н32500	-	-	-	640373.27	2428605.5 5	-	Метод спутниковых геодезически х измерений (определени й)	0.1

**2. Сведения о характеристиках объекта недвижимости  
с кадастровым номером : 70:06:0101002:1466 :**

№ п/п	Наименование характеристики	Значение характеристики
<b>1</b>	<b>2</b>	<b>3</b>
1.	Вид объекта недвижимости	здание
2.	Ранее присвоенный государственный учетный номер (инвентарный) здания, сооружения, объекта незавершенного строительства	-

**2. Сведения о характеристиках объекта недвижимости с кадастровым номером : 70:06:0101002:1466 :**

№ п/п	Наименование характеристики	Значение характеристики
1	2	3
3.	Кадастровый номер земельного участка (земельных участков), в границах которого (которых) расположены здание, сооружение, объект незавершенного строительства	70:06:0101002:901
4.	Уникальный учетный номер кадастрового квартала, в границах которого расположены здание, сооружение, объект незавершенного строительства	70:06:0101002
5.	Адрес здания, сооружения, объекта незавершенного строительства	Российская Федерация, Томская область, район Каргасокский, село Каргасок, улица Молодежная, дом 16
5.1.	Сведения о местоположении здания, сооружения, объекта незавершенного строительства (при отсутствии адреса) в структурированном в соответствии с федеральной информационной адресной системой виде	-
5.2.	Дополнительные сведения о местоположении	-
6.	Иные сведения	-

**3. Пояснения к сведениям об объекте недвижимости с кадастровым номером 70:06:0101002:1466 :**

1.	-
----	---

## Описание местоположения зданий, сооружений, объектов незавершенного строительства на земельном участке

**1. Сведения о характерных точках контура объекта недвижимости  
с кадастровым номером : 70:06:0101002:1182 :**

Система координат 70.2

Зона № 2

Обозначение характерных точек контура	Содержатся в Едином государственном реестре недвижимости			Определены в ходе выполнения комплексных кадастровых работ			Метод опреде ления коор динат	Формулы, примененные для расчета средней квадратической погрешности определения координат характерных точек (Mt), м, с подставленными в такие формулы значениями и итоговые (вычисленные) значения Mt, м
	Координаты, м		Ради ус, м	Координаты, м		Ради ус, м		
	X	Y	R	X	Y	R		
1	2	3	4	5	6	7	8	9
н32550	-	-	-	640389.62	2428572.4 5	-	Метод спутниковых геодезически х измерений (определени й)	0.1
н32560	-	-	-	640380.77	2428568.1 5	-	Метод спутниковых геодезически х измерений (определени й)	0.1
н32570	-	-	-	640385.72	2428558.5 5	-	Метод спутниковых геодезически х измерений (определени й)	0.1
н32580	-	-	-	640394.42	2428563.4 5	-	Метод спутниковых геодезически х измерений (определени й)	0.1
н32550	-	-	-	640389.62	2428572.4 5	-	Метод спутниковых геодезически х измерений (определени й)	0.1

**2. Сведения о характеристиках объекта недвижимости  
с кадастровым номером : 70:06:0101002:1182 :**

№ п/п	Наименование характеристики	Значение характеристики
1	2	3
1.	Вид объекта недвижимости	здание
2.	Ранее присвоенный государственный учетный номер (инвентарный) здания, сооружения, объекта незавершенного строительства	-
3.	Кадастровый номер земельного участка (земельных участков), в границах которого (которых) расположены здание, сооружение, объект незавершенного строительства	70:06:0101002:104

**2. Сведения о характеристиках объекта недвижимости с кадастровым номером : 70:06:0101002:1182 :**

<b>№ п/п</b>	<b>Наименование характеристики</b>	<b>Значение характеристики</b>
<b>1</b>	<b>2</b>	<b>3</b>
4.	Уникальный учетный номер кадастрового квартала, в границах которого расположены здание, сооружение, объект незавершенного строительства	70:06:0101002
5.	Адрес здания, сооружения, объекта незавершенного строительства	Российская Федерация, Томская область, район Каргасокский, село Каргасок, улица Молодежная, дом 18
5.1.	Сведения о местоположении здания, сооружения, объекта незавершенного строительства (при отсутствии адреса) в структурированном в соответствии с федеральной информационной адресной системой виде	-
5.2.	Дополнительные сведения о местоположении	-
6.	Иные сведения	-

**3. Пояснения к сведениям об объекте недвижимости с кадастровым номером 70:06:0101002:1182 :**

1.	-
----	---

**Описание местоположения зданий, сооружений,  
объектов незавершенного строительства на земельном участке**

**1. Сведения о характерных точках контура объекта недвижимости  
с кадастровым номером : 70:06:0101002:1791 :**

Система координат 70.2

Зона № 2

Обозначение характерных точек контура	Содержатся в Едином государственном реестре недвижимости			Определены в ходе выполнения комплексных кадастровых работ			Метод опреде ления коор динат	Формулы, примененные для расчета средней квадратической погрешности определения координат характерных точек (Mt), м, с подставленными в такие формулы значениями и итоговые (вычисленные) значения Mt, м
	Координаты, м		Ради ус, м	Координаты, м		Ради ус, м		
	X	Y	R	X	Y	R		
<b>1</b>	<b>2</b>	<b>3</b>	<b>4</b>	<b>5</b>	<b>6</b>	<b>7</b>	<b>8</b>	<b>9</b>
н32590	-	-	-	640414.52	2428530.8 0	-	Метод спутниковых геодезически х измерений (определени й)	0.1
н32600	-	-	-	640414.52	2428530.8 5	-	Метод спутниковых геодезически х измерений (определени й)	0.1
н32610	-	-	-	640409.72	2428539.0 0	-	Метод спутниковых геодезически х измерений (определени й)	0.1
н32620	-	-	-	640399.22	2428533.0 5	-	Метод спутниковых геодезически х измерений (определени й)	0.1
н32630	-	-	-	640403.77	2428524.8 0	-	Метод спутниковых геодезически х измерений (определени й)	0.1
н32590	-	-	-	640414.52	2428530.8 0	-	Метод спутниковых геодезически х измерений (определени й)	0.1

**2. Сведения о характеристиках объекта недвижимости  
с кадастровым номером : 70:06:0101002:1791 :**

№ п/п	Наименование характеристики	Значение характеристики
<b>1</b>	<b>2</b>	<b>3</b>
1.	Вид объекта недвижимости	здание
2.	Ранее присвоенный государственный учетный номер (инвентарный) здания, сооружения, объекта незавершенного строительства	-

**2. Сведения о характеристиках объекта недвижимости с кадастровым номером : 70:06:0101002:1791 :**

<b>№ п/п</b>	<b>Наименование характеристики</b>	<b>Значение характеристики</b>
<b>1</b>	<b>2</b>	<b>3</b>
3.	Кадастровый номер земельного участка (земельных участков), в границах которого (которых) расположены здание, сооружение, объект незавершенного строительства	-
4.	Уникальный учетный номер кадастрового квартала, в границах которого расположены здание, сооружение, объект незавершенного строительства	70:06:0101002
5.	Адрес здания, сооружения, объекта незавершенного строительства	Российская Федерация, Томская область, район Каргасокский, село Каргасок, улица Молодежная, дом 20
5.1.	Сведения о местоположении здания, сооружения, объекта незавершенного строительства (при отсутствии адреса) в структурированном в соответствии с федеральной информационной адресной системой виде	-
5.2.	Дополнительные сведения о местоположении	-
6.	Иные сведения	-

**3. Пояснения к сведениям об объекте недвижимости с кадастровым номером 70:06:0101002:1791 :**

1.	-
----	---

## Описание местоположения зданий, сооружений, объектов незавершенного строительства на земельном участке

**1. Сведения о характерных точках контура объекта недвижимости с кадастровым номером : 70:06:0101002:1792 :**

Система координат 70.2

Зона № 2

Обозначение характерных точек контура	Содержатся в Едином государственном реестре недвижимости			Определены в ходе выполнения комплексных кадастровых работ			Метод определения координат	Формулы, примененные для расчета средней квадратической погрешности определения координат характерных точек (Mt), м, с подставленными в такие формулы значениями и итоговые (вычисленные) значения Mt, м
	Координаты, м		Радиус, м	Координаты, м		Радиус, м		
	X	Y	R	X	Y	R		
1	2	3	4	5	6	7	8	9
н32640	-	-	-	640261.77	2428754.40	-	Метод спутниковых геодезических измерений (определений)	0.1
н32650	-	-	-	640253.37	2428750.75	-	Метод спутниковых геодезических измерений (определений)	0.1
н32660	-	-	-	640259.62	2428735.70	-	Метод спутниковых геодезических измерений (определений)	0.1
н32670	-	-	-	640268.02	2428738.95	-	Метод спутниковых геодезических измерений (определений)	0.1
н32680	-	-	-	640267.97	2428739.00	-	Метод спутниковых геодезических измерений (определений)	0.1
н32640	-	-	-	640261.77	2428754.40	-	Метод спутниковых геодезических измерений (определений)	0.1

**2. Сведения о характеристиках объекта недвижимости с кадастровым номером : 70:06:0101002:1792 :**

№ п/п	Наименование характеристики	Значение характеристики
1	2	3
1.	Вид объекта недвижимости	здание
2.	Ранее присвоенный государственный учетный номер (инвентарный) здания, сооружения, объекта незавершенного строительства	-



**2. Сведения о характеристиках объекта недвижимости с кадастровым номером : 70:06:0101002:1792 :**

№ п/п	Наименование характеристики	Значение характеристики
1	2	3
3.	Кадастровый номер земельного участка (земельных участков), в границах которого (которых) расположены здание, сооружение, объект незавершенного строительства	-
4.	Уникальный учетный номер кадастрового квартала, в границах которого расположены здание, сооружение, объект незавершенного строительства	70:06:0101002
5.	Адрес здания, сооружения, объекта незавершенного строительства	Российская Федерация, Томская область, район Каргасокский, село Каргасок, улица Молодежная, дом 1а
5.1.	Сведения о местоположении здания, сооружения, объекта незавершенного строительства (при отсутствии адреса) в структурированном в соответствии с федеральной информационной адресной системой виде	-
5.2.	Дополнительные сведения о местоположении	-
6.	Иные сведения	-

**3. Пояснения к сведениям об объекте недвижимости с кадастровым номером 70:06:0101002:1792 :**

1.	-
----	---

**Описание местоположения зданий, сооружений,  
объектов незавершенного строительства на земельном участке**

**1. Сведения о характерных точках контура объекта недвижимости  
с кадастровым номером : 70:06:0101002:1782 :**

Система координат 70.2

Зона № 2

Обозначение характерных точек контура	Содержатся в Едином государственном реестре недвижимости			Определены в ходе выполнения комплексных кадастровых работ			Метод опреде ления коор динат	Формулы, примененные для расчета средней квадратической погрешности определения координат характерных точек (Mt), м, с подставленными в такие формулы значениями и итоговые (вычисленные) значения Mt, м
	Координаты, м		Ради ус, м	Координаты, м		Ради ус, м		
	X	Y	R	X	Y	R		
1	2	3	4	5	6	7	8	9
н32690	-	-	-	640286.17	2428695.4 5	-	Метод спутниковых геодезически х измерений (определени й)	0.1
н32700	-	-	-	640276.27	2428691.8 5	-	Метод спутниковых геодезически х измерений (определени й)	0.1
н32710	-	-	-	640280.72	2428680.5 5	-	Метод спутниковых геодезически х измерений (определени й)	0.1
н32720	-	-	-	640290.47	2428684.4 0	-	Метод спутниковых геодезически х измерений (определени й)	0.1
н32730	-	-	-	640290.52	2428684.4 0	-	Метод спутниковых геодезически х измерений (определени й)	0.1
н32690	-	-	-	640286.17	2428695.4 5	-	Метод спутниковых геодезически х измерений (определени й)	0.1

**2. Сведения о характеристиках объекта недвижимости  
с кадастровым номером : 70:06:0101002:1782 :**

№ п/п	Наименование характеристики	Значение характеристики
1	2	3
1.	Вид объекта недвижимости	здание
2.	Ранее присвоенный государственный учетный номер (инвентарный) здания, сооружения, объекта незавершенного строительства	-

**2. Сведения о характеристиках объекта недвижимости с кадастровым номером : 70:06:0101002:1782 :**

№ п/п	Наименование характеристики	Значение характеристики
1	2	3
3.	Кадастровый номер земельного участка (земельных участков), в границах которого (которых) расположены здание, сооружение, объект незавершенного строительства	-
4.	Уникальный учетный номер кадастрового квартала, в границах которого расположены здание, сооружение, объект незавершенного строительства	70:06:0101002
5.	Адрес здания, сооружения, объекта незавершенного строительства	Российская Федерация, Томская область, район Каргасокский, село Каргасок, улица Молодежная, дом 1
5.1.	Сведения о местоположении здания, сооружения, объекта незавершенного строительства (при отсутствии адреса) в структурированном в соответствии с федеральной информационной адресной системой виде	-
5.2.	Дополнительные сведения о местоположении	-
6.	Иные сведения	-

**3. Пояснения к сведениям об объекте недвижимости с кадастровым номером 70:06:0101002:1782 :**

1.	-
----	---

**Описание местоположения зданий, сооружений,  
объектов незавершенного строительства на земельном участке**

**1. Сведения о характерных точках контура объекта недвижимости  
с кадастровым номером : 70:06:0101002:1783 :**

Система координат 70.2

Зона № 2

Обозначение характерных точек контура	Содержатся в Едином государственном реестре недвижимости			Определены в ходе выполнения комплексных кадастровых работ			Метод опреде ления коор динат	Формулы, примененные для расчета средней квадратической погрешности определения координат характерных точек (Mt), м, с подставленными в такие формулы значениями и итоговые (вычисленные) значения Mt, м
	Координаты, м		Ради ус, м	Координаты, м		Ради ус, м		
	X	Y	R	X	Y	R		
1	2	3	4	5	6	7	8	9
н32740	-	-	-	640299.87	2428661.5 0	-	Метод спутниковых геодезически х измерений (определени й)	0.1
н32750	-	-	-	640298.72	2428661.1 5	-	Метод спутниковых геодезически х измерений (определени й)	0.1
н32760	-	-	-	640296.92	2428666.7 0	-	Метод спутниковых геодезически х измерений (определени й)	0.1
н32770	-	-	-	640288.87	2428663.9 5	-	Метод спутниковых геодезически х измерений (определени й)	0.1
н32780	-	-	-	640292.22	2428654.0 0	-	Метод спутниковых геодезически х измерений (определени й)	0.1
н32790	-	-	-	640301.32	2428656.6 5	-	Метод спутниковых геодезически х измерений (определени й)	0.1
н32740	-	-	-	640299.87	2428661.5 0	-	Метод спутниковых геодезически х измерений (определени й)	0.1

**2. Сведения о характеристиках объекта недвижимости с кадастровым номером : 70:06:0101002:1783 :**

<b>№ п/п</b>	<b>Наименование характеристики</b>	<b>Значение характеристики</b>
<b>1</b>	<b>2</b>	<b>3</b>
1.	Вид объекта недвижимости	здание
2.	Ранее присвоенный государственный учетный номер (инвентарный) здания, сооружения, объекта незавершенного строительства	-
3.	Кадастровый номер земельного участка (земельных участков), в границах которого (которых) расположены здание, сооружение, объект незавершенного строительства	70:06:0101002:602
4.	Уникальный учетный номер кадастрового квартала, в границах которого расположены здание, сооружение, объект незавершенного строительства	70:06:0101002
5.	Адрес здания, сооружения, объекта незавершенного строительства	Российская Федерация, Томская область, район Каргасокский, село Каргасок, улица Молодежная, дом 3
5.1.	Сведения о местоположении здания, сооружения, объекта незавершенного строительства (при отсутствии адреса) в структурированном в соответствии с федеральной информационной адресной системой виде	-
5.2.	Дополнительные сведения о местоположении	-
6.	Иные сведения	-

**3. Пояснения к сведениям об объекте недвижимости с кадастровым номером 70:06:0101002:1783 :**

1.	-
----	---

**Описание местоположения зданий, сооружений,  
объектов незавершенного строительства на земельном участке**

**1. Сведения о характерных точках контура объекта недвижимости  
с кадастровым номером : 70:06:0101002:1469 :**

Система координат 70.2

Зона № 2

Обозначение характерных точек контура	Содержатся в Едином государственном реестре недвижимости			Определены в ходе выполнения комплексных кадастровых работ			Метод опреде ления коор динат	Формулы, примененные для расчета средней квадратической погрешности определения координат характерных точек (Mt), м, с подставленными в такие формулы значениями и итоговые (вычисленные) значения Mt, м
	Координаты, м		Ради ус, м	Координаты, м		Ради ус, м		
	X	Y	R	X	Y	R		
<b>1</b>	<b>2</b>	<b>3</b>	<b>4</b>	<b>5</b>	<b>6</b>	<b>7</b>	<b>8</b>	<b>9</b>
н32800	-	-	-	640305.37	2428645.1 0	-	Метод спутниковых геодезически х измерений (определени й)	0.1
н32810	-	-	-	640297.77	2428641.5 5	-	Метод спутниковых геодезически х измерений (определени й)	0.1
н32820	-	-	-	640301.57	2428633.3 0	-	Метод спутниковых геодезически х измерений (определени й)	0.1
н32830	-	-	-	640309.42	2428636.5 0	-	Метод спутниковых геодезически х измерений (определени й)	0.1
н32840	-	-	-	640309.52	2428636.4 5	-	Метод спутниковых геодезически х измерений (определени й)	0.1
н32800	-	-	-	640305.37	2428645.1 0	-	Метод спутниковых геодезически х измерений (определени й)	0.1

**2. Сведения о характеристиках объекта недвижимости  
с кадастровым номером : 70:06:0101002:1469 :**

№ п/п	Наименование характеристики	Значение характеристики
<b>1</b>	<b>2</b>	<b>3</b>
1.	Вид объекта недвижимости	здание
2.	Ранее присвоенный государственный учетный номер (инвентарный) здания, сооружения, объекта незавершенного строительства	-

**2. Сведения о характеристиках объекта недвижимости с кадастровым номером : 70:06:0101002:1469 :**

№ п/п	Наименование характеристики	Значение характеристики
1	2	3
3.	Кадастровый номер земельного участка (земельных участков), в границах которого (которых) расположены здание, сооружение, объект незавершенного строительства	70:06:0101002:19
4.	Уникальный учетный номер кадастрового квартала, в границах которого расположены здание, сооружение, объект незавершенного строительства	70:06:0101002
5.	Адрес здания, сооружения, объекта незавершенного строительства	Российская Федерация, Томская область, район Каргасокский, село Каргасок, улица Молодежная, дом 5
5.1.	Сведения о местоположении здания, сооружения, объекта незавершенного строительства (при отсутствии адреса) в структурированном в соответствии с федеральной информационной адресной системой виде	-
5.2.	Дополнительные сведения о местоположении	-
6.	Иные сведения	-

**3. Пояснения к сведениям об объекте недвижимости с кадастровым номером 70:06:0101002:1469 :**

1.	-
----	---

## Описание местоположения зданий, сооружений, объектов незавершенного строительства на земельном участке

**1. Сведения о характерных точках контура объекта недвижимости  
с кадастровым номером : 70:06:0101002:1786 :**

Система координат 70.2

Зона № 2

Обозначение характерных точек контура	Содержатся в Едином государственном реестре недвижимости			Определены в ходе выполнения комплексных кадастровых работ			Метод опреде ления коор динат	Формулы, примененные для расчета средней квадратической погрешности определения координат характерных точек (Mt), м, с подставленными в такие формулы значениями и итоговые (вычисленные) значения Mt, м
	Координаты, м		Ради ус, м	Координаты, м		Ради ус, м		
	X	Y	R	X	Y	R		
1	2	3	4	5	6	7	8	9
н32850	-	-	-	640331.75	2428583.1 5	-	Метод спутниковых геодезически х измерений (определени й)	0.1
н32860	-	-	-	640323.15	2428579.8 0	-	Метод спутниковых геодезически х измерений (определени й)	0.1
н32870	-	-	-	640329.45	2428562.0 5	-	Метод спутниковых геодезически х измерений (определени й)	0.1
н32880	-	-	-	640338.50	2428565.2 5	-	Метод спутниковых геодезически х измерений (определени й)	0.1
н32850	-	-	-	640331.75	2428583.1 5	-	Метод спутниковых геодезически х измерений (определени й)	0.1

**2. Сведения о характеристиках объекта недвижимости  
с кадастровым номером : 70:06:0101002:1786 :**

№ п/п	Наименование характеристики	Значение характеристики
1	2	3
1.	Вид объекта недвижимости	здание
2.	Ранее присвоенный государственный учетный номер (инвентарный) здания, сооружения, объекта незавершенного строительства	-
3.	Кадастровый номер земельного участка (земельных участков), в границах которого (которых) расположены здание, сооружение, объект незавершенного строительства	-



**2. Сведения о характеристиках объекта недвижимости с кадастровым номером : 70:06:0101002:1786 :**

№ п/п	Наименование характеристики	Значение характеристики
1	2	3
4.	Уникальный учетный номер кадастрового квартала, в границах которого расположены здание, сооружение, объект незавершенного строительства	70:06:0101002
5.	Адрес здания, сооружения, объекта незавершенного строительства	Российская Федерация, Томская область, район Каргасокский, село Каргасок, улица Молодежная, дом 9
5.1.	Сведения о местоположении здания, сооружения, объекта незавершенного строительства (при отсутствии адреса) в структурированном в соответствии с федеральной информационной адресной системой виде	-
5.2.	Дополнительные сведения о местоположении	-
6.	Иные сведения	-

**3. Пояснения к сведениям об объекте недвижимости с кадастровым номером 70:06:0101002:1786 :**

1.	-
----	---

## Описание местоположения зданий, сооружений, объектов незавершенного строительства на земельном участке

**1. Сведения о характерных точках контура объекта недвижимости  
с кадастровым номером : 70:06:0101002:1788 :**

Система координат 70.2

Зона № 2

Обозначение характерных точек контура	Содержатся в Едином государственном реестре недвижимости			Определены в ходе выполнения комплексных кадастровых работ			Метод опреде ления коор динат	Формулы, примененные для расчета средней квадратической погрешности определения координат характерных точек (Mt), м, с подставленными в такие формулы значениями и итоговые (вычисленные) значения Mt, м
	Координаты, м		Ради ус, м	Координаты, м		Ради ус, м		
	X	Y	R	X	Y	R		
1	2	3	4	5	6	7	8	9
н32890	-	-	-	640344.20	2428555.1 5	-	Метод спутниковых геодезически х измерений (определени й)	0.1
н32900	-	-	-	640337.55	2428551.9 5	-	Метод спутниковых геодезически х измерений (определени й)	0.1
н32910	-	-	-	640342.20	2428542.3 5	-	Метод спутниковых геодезически х измерений (определени й)	0.1
н32920	-	-	-	640348.90	2428545.8 0	-	Метод спутниковых геодезически х измерений (определени й)	0.1
н32890	-	-	-	640344.20	2428555.1 5	-	Метод спутниковых геодезически х измерений (определени й)	0.1

**2. Сведения о характеристиках объекта недвижимости  
с кадастровым номером : 70:06:0101002:1788 :**

№ п/п	Наименование характеристики	Значение характеристики
1	2	3
1.	Вид объекта недвижимости	здание
2.	Ранее присвоенный государственный учетный номер (инвентарный) здания, сооружения, объекта незавершенного строительства	-
3.	Кадастровый номер земельного участка (земельных участков), в границах которого (которых) расположены здание, сооружение, объект незавершенного строительства	-

**2. Сведения о характеристиках объекта недвижимости с кадастровым номером : 70:06:0101002:1788 :**

<b>№ п/п</b>	<b>Наименование характеристики</b>	<b>Значение характеристики</b>
<b>1</b>	<b>2</b>	<b>3</b>
4.	Уникальный учетный номер кадастрового квартала, в границах которого расположены здание, сооружение, объект незавершенного строительства	70:06:0101002
5.	Адрес здания, сооружения, объекта незавершенного строительства	Российская Федерация, Томская область, район Каргасокский, село Каргасок, улица Молодежная, дом 11
5.1.	Сведения о местоположении здания, сооружения, объекта незавершенного строительства (при отсутствии адреса) в структурированном в соответствии с федеральной информационной адресной системой виде	-
5.2.	Дополнительные сведения о местоположении	-
6.	Иные сведения	-

**3. Пояснения к сведениям об объекте недвижимости с кадастровым номером 70:06:0101002:1788 :**

1.	-
----	---

**Описание местоположения зданий, сооружений,  
объектов незавершенного строительства на земельном участке**

**1. Сведения о характерных точках контура объекта недвижимости  
с кадастровым номером : 70:06:0101002:1790 :**

Система координат 70.2

Зона № 2

Обозначение характерных точек контура	Содержатся в Едином государственном реестре недвижимости			Определены в ходе выполнения комплексных кадастровых работ			Метод опреде ления коор динат	Формулы, примененные для расчета средней квадратической погрешности определения координат характерных точек (Mt), м, с подставленными в такие формулы значениями и итоговые (вычисленные) значения Mt, м
	Координаты, м		Ради ус, м	Координаты, м		Ради ус, м		
	X	Y	R	X	Y	R		
1	2	3	4	5	6	7	8	9
н32930	-	-	-	640377.70	2428500.4 0	-	Метод спутниковых геодезически х измерений (определени й)	0.1
н32940	-	-	-	640383.25	2428504.5 5	-	Метод спутниковых геодезически х измерений (определени й)	0.1
н32950	-	-	-	640377.35	2428511.3 5	-	Метод спутниковых геодезически х измерений (определени й)	0.1
н32960	-	-	-	640372.25	2428507.8 0	-	Метод спутниковых геодезически х измерений (определени й)	0.1
н32930	-	-	-	640377.70	2428500.4 0	-	Метод спутниковых геодезически х измерений (определени й)	0.1

**2. Сведения о характеристиках объекта недвижимости  
с кадастровым номером : 70:06:0101002:1790 :**

№ п/п	Наименование характеристики	Значение характеристики
1	2	3
1.	Вид объекта недвижимости	здание
2.	Ранее присвоенный государственный учетный номер (инвентарный) здания, сооружения, объекта незавершенного строительства	-
3.	Кадастровый номер земельного участка (земельных участков), в границах которого (которых) расположены здание, сооружение, объект незавершенного строительства	70:06:0101002:2951

**2. Сведения о характеристиках объекта недвижимости с кадастровым номером : 70:06:0101002:1790 :**

№ п/п	Наименование характеристики	Значение характеристики
1	2	3
4.	Уникальный учетный номер кадастрового квартала, в границах которого расположены здание, сооружение, объект незавершенного строительства	70:06:0101002
5.	Адрес здания, сооружения, объекта незавершенного строительства	Российская Федерация, Томская область, район Каргасокский, село Каргасок, улица Молодежная, дом 17
5.1.	Сведения о местоположении здания, сооружения, объекта незавершенного строительства (при отсутствии адреса) в структурированном в соответствии с федеральной информационной адресной системой виде	-
5.2.	Дополнительные сведения о местоположении	-
6.	Иные сведения	-

**3. Пояснения к сведениям об объекте недвижимости с кадастровым номером 70:06:0101002:1790 :**

1.	-

**Описание местоположения зданий, сооружений,  
объектов незавершенного строительства на земельном участке**

**1. Сведения о характерных точках контура объекта недвижимости  
с кадастровым номером : 70:06:0101002:1675 :**

Система координат 70.2

Зона № 2

Обозначение характерных точек контура	Содержатся в Едином государственном реестре недвижимости			Определены в ходе выполнения комплексных кадастровых работ			Метод опреде ления коор динат	Формулы, примененные для расчета средней квадратической погрешности определения координат характерных точек (Mt), м, с подставленными в такие формулы значениями и итоговые (вычисленные) значения Mt, м
	Координаты, м		Ради ус, м	Координаты, м		Ради ус, м		
	X	Y	R	X	Y	R		
<b>1</b>	<b>2</b>	<b>3</b>	<b>4</b>	<b>5</b>	<b>6</b>	<b>7</b>	<b>8</b>	<b>9</b>
н32970	-	-	-	640181.90	2428992.1 5	-	Метод спутниковых геодезически х измерений (определени й)	0.1
н32980	-	-	-	640178.30	2429000.2 5	-	Метод спутниковых геодезически х измерений (определени й)	0.1
н32990	-	-	-	640158.15	2428990.8 5	-	Метод спутниковых геодезически х измерений (определени й)	0.1
н33000	-	-	-	640161.70	2428983.3 0	-	Метод спутниковых геодезически х измерений (определени й)	0.1
н33010	-	-	-	640161.75	2428983.3 0	-	Метод спутниковых геодезически х измерений (определени й)	0.1
н32970	-	-	-	640181.90	2428992.1 5	-	Метод спутниковых геодезически х измерений (определени й)	0.1

**2. Сведения о характеристиках объекта недвижимости  
с кадастровым номером : 70:06:0101002:1675 :**

№ п/п	Наименование характеристики	Значение характеристики
<b>1</b>	<b>2</b>	<b>3</b>
1.	Вид объекта недвижимости	здание
2.	Ранее присвоенный государственный учетный номер (инвентарный) здания, сооружения, объекта незавершенного строительства	-

**2. Сведения о характеристиках объекта недвижимости с кадастровым номером : 70:06:0101002:1675 :**

<b>№ п/п</b>	<b>Наименование характеристики</b>	<b>Значение характеристики</b>
<b>1</b>	<b>2</b>	<b>3</b>
3.	Кадастровый номер земельного участка (земельных участков), в границах которого (которых) расположены здание, сооружение, объект незавершенного строительства	-
4.	Уникальный учетный номер кадастрового квартала, в границах которого расположены здание, сооружение, объект незавершенного строительства	70:06:0101002
5.	Адрес здания, сооружения, объекта незавершенного строительства	Российская Федерация, Томская область, район Каргасокский, село Каргасок, переулок Болотный, дом 10
5.1.	Сведения о местоположении здания, сооружения, объекта незавершенного строительства (при отсутствии адреса) в структурированном в соответствии с федеральной информационной адресной системой виде	-
5.2.	Дополнительные сведения о местоположении	-
6.	Иные сведения	-

**3. Пояснения к сведениям об объекте недвижимости с кадастровым номером 70:06:0101002:1675 :**

1.	-
----	---

**Описание местоположения зданий, сооружений,  
объектов незавершенного строительства на земельном участке**

**1. Сведения о характерных точках контура объекта недвижимости  
с кадастровым номером : 70:06:0101002:1197 :**

Система координат 70.2

Зона № 2

Обозначение характерных точек контура	Содержатся в Едином государственном реестре недвижимости			Определены в ходе выполнения комплексных кадастровых работ			Метод опреде ления коор динат	Формулы, примененные для расчета средней квадратической погрешности определения координат характерных точек (Mt), м, с подставленными в такие формулы значениями и итоговые (вычисленные) значения Mt, м
	Координаты, м		Ради ус, м	Координаты, м		Ради ус, м		
	X	Y	R	X	Y	R		
1	2	3	4	5	6	7	8	9
н33020	-	-	-	640148.05	2428977.3 5	-	Метод спутниковых геодезически х измерений (определени й)	0.1
н33030	-	-	-	640144.35	2428985.1 0	-	Метод спутниковых геодезически х измерений (определени й)	0.1
н33040	-	-	-	640124.55	2428977.5 5	-	Метод спутниковых геодезически х измерений (определени й)	0.1
н33050	-	-	-	640128.25	2428968.8 0	-	Метод спутниковых геодезически х измерений (определени й)	0.1
н33020	-	-	-	640148.05	2428977.3 5	-	Метод спутниковых геодезически х измерений (определени й)	0.1

**2. Сведения о характеристиках объекта недвижимости  
с кадастровым номером : 70:06:0101002:1197 :**

№ п/п	Наименование характеристики	Значение характеристики
1	2	3
1.	Вид объекта недвижимости	здание
2.	Ранее присвоенный государственный учетный номер (инвентарный) здания, сооружения, объекта незавершенного строительства	-
3.	Кадастровый номер земельного участка (земельных участков), в границах которого (которых) расположены здание, сооружение, объект незавершенного строительства	70:06:0101002:983



**2. Сведения о характеристиках объекта недвижимости с кадастровым номером : 70:06:0101002:1197 :**

№ п/п	Наименование характеристики	Значение характеристики
1	2	3
4.	Уникальный учетный номер кадастрового квартала, в границах которого расположены здание, сооружение, объект незавершенного строительства	70:06:0101002
5.	Адрес здания, сооружения, объекта незавершенного строительства	Российская Федерация, Томская область, район Каргасокский, село Каргасок, переулок Болотный, дом 12
5.1.	Сведения о местоположении здания, сооружения, объекта незавершенного строительства (при отсутствии адреса) в структурированном в соответствии с федеральной информационной адресной системой виде	-
5.2.	Дополнительные сведения о местоположении	-
6.	Иные сведения	-

**3. Пояснения к сведениям об объекте недвижимости с кадастровым номером 70:06:0101002:1197 :**

1.	-
----	---

## Описание местоположения зданий, сооружений, объектов незавершенного строительства на земельном участке

**1. Сведения о характерных точках контура объекта недвижимости  
с кадастровым номером : 70:06:0101002:1198 :**

Система координат 70.2

Зона № 2

Обозначение характерных точек контура	Содержатся в Едином государственном реестре недвижимости			Определены в ходе выполнения комплексных кадастровых работ			Метод опреде ления коор динат	Формулы, примененные для расчета средней квадратической погрешности определения координат характерных точек (Mt), м, с подставленными в такие формулы значениями и итоговые (вычисленные) значения Mt, м
	Координаты, м		Ради ус, м	Координаты, м		Ради ус, м		
	X	Y	R	X	Y	R		
1	2	3	4	5	6	7	8	9
н3306О	-	-	-	640159.95	2429040.8 5	-	Метод спутниковых геодезически х измерений (определени й)	0.1
н3307О	-	-	-	640150.30	2429036.8 5	-	Метод спутниковых геодезически х измерений (определени й)	0.1
н3308О	-	-	-	640154.30	2429027.9 5	-	Метод спутниковых геодезически х измерений (определени й)	0.1
н3309О	-	-	-	640163.70	2429031.9 0	-	Метод спутниковых геодезически х измерений (определени й)	0.1
н3306О	-	-	-	640159.95	2429040.8 5	-	Метод спутниковых геодезически х измерений (определени й)	0.1

**2. Сведения о характеристиках объекта недвижимости  
с кадастровым номером : 70:06:0101002:1198 :**

№ п/п	Наименование характеристики	Значение характеристики
1	2	3
1.	Вид объекта недвижимости	здание
2.	Ранее присвоенный государственный учетный номер (инвентарный) здания, сооружения, объекта незавершенного строительства	-
3.	Кадастровый номер земельного участка (земельных участков), в границах которого (которых) расположены здание, сооружение, объект незавершенного строительства	70:06:0101002:221

**2. Сведения о характеристиках объекта недвижимости с кадастровым номером : 70:06:0101002:1198 :**

<b>№ п/п</b>	<b>Наименование характеристики</b>	<b>Значение характеристики</b>
<b>1</b>	<b>2</b>	<b>3</b>
4.	Уникальный учетный номер кадастрового квартала, в границах которого расположены здание, сооружение, объект незавершенного строительства	70:06:0101002
5.	Адрес здания, сооружения, объекта незавершенного строительства	Российская Федерация, Томская область, район Каргасокский, село Каргасок, переулок Болотный, дом 15
5.1.	Сведения о местоположении здания, сооружения, объекта незавершенного строительства (при отсутствии адреса) в структурированном в соответствии с федеральной информационной адресной системой виде	-
5.2.	Дополнительные сведения о местоположении	-
6.	Иные сведения	-

**3. Пояснения к сведениям об объекте недвижимости с кадастровым номером 70:06:0101002:1198 :**

1.	-
----	---

## Описание местоположения зданий, сооружений, объектов незавершенного строительства на земельном участке

**1. Сведения о характерных точках контура объекта недвижимости  
с кадастровым номером : 70:06:0101002:1676 :**

Система координат 70.2

Зона № 2

Обозначение характерных точек контура	Содержатся в Едином государственном реестре недвижимости			Определены в ходе выполнения комплексных кадастровых работ			Метод опреде ления коор динат	Формулы, примененные для расчета средней квадратической погрешности определения координат характерных точек (Mt), м, с подставленными в такие формулы значениями и итоговые (вычисленные) значения Mt, м
	Координаты, м		Ради ус, м	Координаты, м		Ради ус, м		
	X	Y	R	X	Y	R		
1	2	3	4	5	6	7	8	9
н33100	-	-	-	640135.15	2429032.2 0	-	Метод спутниковых геодезически х измерений (определени й)	0.1
н33110	-	-	-	640119.20	2429025.1 5	-	Метод спутниковых геодезически х измерений (определени й)	0.1
н33120	-	-	-	640124.15	2429014.1 5	-	Метод спутниковых геодезически х измерений (определени й)	0.1
н33130	-	-	-	640140.05	2429021.0 0	-	Метод спутниковых геодезически х измерений (определени й)	0.1
н33100	-	-	-	640135.15	2429032.2 0	-	Метод спутниковых геодезически х измерений (определени й)	0.1

**2. Сведения о характеристиках объекта недвижимости  
с кадастровым номером : 70:06:0101002:1676 :**

№ п/п	Наименование характеристики	Значение характеристики
1	2	3
1.	Вид объекта недвижимости	здание
2.	Ранее присвоенный государственный учетный номер (инвентарный) здания, сооружения, объекта незавершенного строительства	-
3.	Кадастровый номер земельного участка (земельных участков), в границах которого (которых) расположены здание, сооружение, объект незавершенного строительства	-

**2. Сведения о характеристиках объекта недвижимости с кадастровым номером : 70:06:0101002:1676 :**

№ п/п	Наименование характеристики	Значение характеристики
1	2	3
4.	Уникальный учетный номер кадастрового квартала, в границах которого расположены здание, сооружение, объект незавершенного строительства	70:06:0101002
5.	Адрес здания, сооружения, объекта незавершенного строительства	Российская Федерация, Томская область, район Каргасокский, село Каргасок, переулок Болотный, дом 17
5.1.	Сведения о местоположении здания, сооружения, объекта незавершенного строительства (при отсутствии адреса) в структурированном в соответствии с федеральной информационной адресной системой виде	-
5.2.	Дополнительные сведения о местоположении	-
6.	Иные сведения	-

**3. Пояснения к сведениям об объекте недвижимости с кадастровым номером 70:06:0101002:1676 :**

1.	-

**Описание местоположения зданий, сооружений,  
объектов незавершенного строительства на земельном участке**

**1. Сведения о характерных точках контура объекта недвижимости  
с кадастровым номером : 70:06:0101002:1561 :**

Система координат 70.2

Зона № 2

Обозначение характерных точек контура	Содержатся в Едином государственном реестре недвижимости			Определены в ходе выполнения комплексных кадастровых работ			Метод опреде ления коор динат	Формулы, примененные для расчета средней квадратической погрешности определения координат характерных точек (Mt), м, с подставленными в такие формулы значениями и итоговые (вычисленные) значения Mt, м
	Координаты, м		Ради ус, м	Координаты, м		Ради ус, м		
	X	Y	R	X	Y	R		
<b>1</b>	<b>2</b>	<b>3</b>	<b>4</b>	<b>5</b>	<b>6</b>	<b>7</b>	<b>8</b>	<b>9</b>
н33140	-	-	-	640465.40	2429648.6 0	-	Метод спутниковых геодезически х измерений (определени й)	0.1
н33150	-	-	-	640458.95	2429646.1 0	-	Метод спутниковых геодезически х измерений (определени й)	0.1
н33160	-	-	-	640462.10	2429637.7 5	-	Метод спутниковых геодезически х измерений (определени й)	0.1
н33170	-	-	-	640468.60	2429640.4 0	-	Метод спутниковых геодезически х измерений (определени й)	0.1
н33140	-	-	-	640465.40	2429648.6 0	-	Метод спутниковых геодезически х измерений (определени й)	0.1

**2. Сведения о характеристиках объекта недвижимости  
с кадастровым номером : 70:06:0101002:1561 :**

№ п/п	Наименование характеристики	Значение характеристики
<b>1</b>	<b>2</b>	<b>3</b>
1.	Вид объекта недвижимости	здание
2.	Ранее присвоенный государственный учетный номер (инвентарный) здания, сооружения, объекта незавершенного строительства	-
3.	Кадастровый номер земельного участка (земельных участков), в границах которого (которых) расположены здание, сооружение, объект незавершенного строительства	70:06:0101002:131

**2. Сведения о характеристиках объекта недвижимости с кадастровым номером : 70:06:0101002:1561 :**

№ п/п	Наименование характеристики	Значение характеристики
1	2	3
4.	Уникальный учетный номер кадастрового квартала, в границах которого расположены здание, сооружение, объект незавершенного строительства	70:06:0101002
5.	Адрес здания, сооружения, объекта незавершенного строительства	Российская Федерация, Томская область, район Каргасокский, село Каргасок, переулок Беляева, дом 9
5.1.	Сведения о местоположении здания, сооружения, объекта незавершенного строительства (при отсутствии адреса) в структурированном в соответствии с федеральной информационной адресной системой виде	-
5.2.	Дополнительные сведения о местоположении	-
6.	Иные сведения	-

**3. Пояснения к сведениям об объекте недвижимости с кадастровым номером 70:06:0101002:1561 :**

1.	-
----	---

## Описание местоположения зданий, сооружений, объектов незавершенного строительства на земельном участке

**1. Сведения о характерных точках контура объекта недвижимости  
с кадастровым номером : 70:06:0101002:1202 :**

Система координат 70.2

Зона № 2

Обозначение характерных точек контура	Содержатся в Едином государственном реестре недвижимости			Определены в ходе выполнения комплексных кадастровых работ			Метод опреде ления коор динат	Формулы, примененные для расчета средней квадратической погрешности определения координат характерных точек (Mt), м, с подставленными в такие формулы значениями и итоговые (вычисленные) значения Mt, м
	Координаты, м		Ради ус, м	Координаты, м		Ради ус, м		
	X	Y	R	X	Y	R		
1	2	3	4	5	6	7	8	9
н33180	-	-	-	640460.35	2429619.1 5	-	Метод спутниковых геодезически х измерений (определени й)	0.1
н33190	-	-	-	640450.30	2429615.4 0	-	Метод спутниковых геодезически х измерений (определени й)	0.1
н33200	-	-	-	640454.30	2429605.1 0	-	Метод спутниковых геодезически х измерений (определени й)	0.1
н33210	-	-	-	640464.10	2429609.2 5	-	Метод спутниковых геодезически х измерений (определени й)	0.1
н33180	-	-	-	640460.35	2429619.1 5	-	Метод спутниковых геодезически х измерений (определени й)	0.1

**2. Сведения о характеристиках объекта недвижимости  
с кадастровым номером : 70:06:0101002:1202 :**

№ п/п	Наименование характеристики	Значение характеристики
1	2	3
1.	Вид объекта недвижимости	здание
2.	Ранее присвоенный государственный учетный номер (инвентарный) здания, сооружения, объекта незавершенного строительства	-
3.	Кадастровый номер земельного участка (земельных участков), в границах которого (которых) расположены здание, сооружение, объект незавершенного строительства	70:06:0101002:181



**2. Сведения о характеристиках объекта недвижимости с кадастровым номером : 70:06:0101002:1202 :**

<b>№ п/п</b>	<b>Наименование характеристики</b>	<b>Значение характеристики</b>
<b>1</b>	<b>2</b>	<b>3</b>
4.	Уникальный учетный номер кадастрового квартала, в границах которого расположены здание, сооружение, объект незавершенного строительства	70:06:0101002
5.	Адрес здания, сооружения, объекта незавершенного строительства	Российская Федерация, Томская область, район Каргасокский, село Каргасок, переулок Беляева, дом 10
5.1.	Сведения о местоположении здания, сооружения, объекта незавершенного строительства (при отсутствии адреса) в структурированном в соответствии с федеральной информационной адресной системой виде	-
5.2.	Дополнительные сведения о местоположении	-
6.	Иные сведения	-

**3. Пояснения к сведениям об объекте недвижимости с кадастровым номером 70:06:0101002:1202 :**

1.	-
----	---

## Описание местоположения зданий, сооружений, объектов незавершенного строительства на земельном участке

**1. Сведения о характерных точках контура объекта недвижимости  
с кадастровым номером : 70:06:0101002:1201 :**

Система координат 70.2

Зона № 2

Обозначение характерных точек контура	Содержатся в Едином государственном реестре недвижимости			Определены в ходе выполнения комплексных кадастровых работ			Метод опреде ления коор динат	Формулы, примененные для расчета средней квадратической погрешности определения координат характерных точек (Mt), м, с подставленными в такие формулы значениями и итоговые (вычисленные) значения Mt, м
	Координаты, м		Ради ус, м	Координаты, м		Ради ус, м		
	X	Y	R	X	Y	R		
1	2	3	4	5	6	7	8	9
н33220	-	-	-	640442.75	2429594.9 5	-	Метод спутниковых геодезически х измерений (определени й)	0.1
н33230	-	-	-	640439.80	2429602.5 0	-	Метод спутниковых геодезически х измерений (определени й)	0.1
н33240	-	-	-	640426.15	2429597.0 0	-	Метод спутниковых геодезически х измерений (определени й)	0.1
н33250	-	-	-	640429.25	2429589.7 0	-	Метод спутниковых геодезически х измерений (определени й)	0.1
н33220	-	-	-	640442.75	2429594.9 5	-	Метод спутниковых геодезически х измерений (определени й)	0.1

**2. Сведения о характеристиках объекта недвижимости  
с кадастровым номером : 70:06:0101002:1201 :**

№ п/п	Наименование характеристики	Значение характеристики
1	2	3
1.	Вид объекта недвижимости	здание
2.	Ранее присвоенный государственный учетный номер (инвентарный) здания, сооружения, объекта незавершенного строительства	-
3.	Кадастровый номер земельного участка (земельных участков), в границах которого (которых) расположены здание, сооружение, объект незавершенного строительства	70:06:0101002:157, 70:06:0101002:216

**2. Сведения о характеристиках объекта недвижимости с кадастровым номером : 70:06:0101002:1201 :**

№ п/п	Наименование характеристики	Значение характеристики
1	2	3
4.	Уникальный учетный номер кадастрового квартала, в границах которого расположены здание, сооружение, объект незавершенного строительства	70:06:0101002
5.	Адрес здания, сооружения, объекта незавершенного строительства	Российская Федерация, Томская область, район Каргасокский, село Каргасок, переулок Беляева, дом 10а
5.1.	Сведения о местоположении здания, сооружения, объекта незавершенного строительства (при отсутствии адреса) в структурированном в соответствии с федеральной информационной адресной системой виде	-
5.2.	Дополнительные сведения о местоположении	-
6.	Иные сведения	-

**3. Пояснения к сведениям об объекте недвижимости с кадастровым номером 70:06:0101002:1201 :**

1.	-
----	---

**Описание местоположения зданий, сооружений,  
объектов незавершенного строительства на земельном участке**

**1. Сведения о характерных точках контура объекта недвижимости  
с кадастровым номером : 70:06:0101002:1671 :**

Система координат 70.2

Зона № 2

Обозначение характерных точек контура	Содержатся в Едином государственном реестре недвижимости			Определены в ходе выполнения комплексных кадастровых работ			Метод опреде ления коор динат	Формулы, примененные для расчета средней квадратической погрешности определения координат характерных точек (Mt), м, с подставленными в такие формулы значениями и итоговые (вычисленные) значения Mt, м
	Координаты, м		Ради ус, м	Координаты, м		Ради ус, м		
	X	Y	R	X	Y	R		
<b>1</b>	<b>2</b>	<b>3</b>	<b>4</b>	<b>5</b>	<b>6</b>	<b>7</b>	<b>8</b>	<b>9</b>
н3326О	-	-	-	640315.00	2429558.7 0	-	Метод спутниковых геодезически х измерений (определени й)	0.1
н3327О	-	-	-	640308.90	2429555.7 5	-	Метод спутниковых геодезически х измерений (определени й)	0.1
н3328О	-	-	-	640312.30	2429548.2 0	-	Метод спутниковых геодезически х измерений (определени й)	0.1
н3329О	-	-	-	640318.60	2429550.5 0	-	Метод спутниковых геодезически х измерений (определени й)	0.1
н3326О	-	-	-	640315.00	2429558.7 0	-	Метод спутниковых геодезически х измерений (определени й)	0.1

**2. Сведения о характеристиках объекта недвижимости  
с кадастровым номером : 70:06:0101002:1671 :**

№ п/п	Наименование характеристики	Значение характеристики
<b>1</b>	<b>2</b>	<b>3</b>
1.	Вид объекта недвижимости	здание
2.	Ранее присвоенный государственный учетный номер (инвентарный) здания, сооружения, объекта незавершенного строительства	-
3.	Кадастровый номер земельного участка (земельных участков), в границах которого (которых) расположены здание, сооружение, объект незавершенного строительства	70:06:0101002:2562

**2. Сведения о характеристиках объекта недвижимости с кадастровым номером : 70:06:0101002:1671 :**

№ п/п	Наименование характеристики	Значение характеристики
1	2	3
4.	Уникальный учетный номер кадастрового квартала, в границах которого расположены здание, сооружение, объект незавершенного строительства	70:06:0101002
5.	Адрес здания, сооружения, объекта незавершенного строительства	Российская Федерация, Томская область, район Каргасокский, село Каргасок, переулок Беляева, дом 12
5.1.	Сведения о местоположении здания, сооружения, объекта незавершенного строительства (при отсутствии адреса) в структурированном в соответствии с федеральной информационной адресной системой виде	-
5.2.	Дополнительные сведения о местоположении	-
6.	Иные сведения	-

**3. Пояснения к сведениям об объекте недвижимости с кадастровым номером 70:06:0101002:1671 :**

1.	-
----	---

## Описание местоположения зданий, сооружений, объектов незавершенного строительства на земельном участке

**1. Сведения о характерных точках контура объекта недвижимости  
с кадастровым номером : 70:06:0101002:1672 :**

Система координат 70.2

Зона № 2

Обозначение характерных точек контура	Содержатся в Едином государственном реестре недвижимости			Определены в ходе выполнения комплексных кадастровых работ			Метод опреде ления коор динат	Формулы, примененные для расчета средней квадратической погрешности определения координат характерных точек (Mt), м, с подставленными в такие формулы значениями и итоговые (вычисленные) значения Mt, м
	Координаты, м		Ради ус, м	Координаты, м		Ради ус, м		
	X	Y	R	X	Y	R		
1	2	3	4	5	6	7	8	9
н33300	-	-	-	640295.60	2429539.4 5	-	Метод спутниковых геодезически х измерений (определени й)	0.1
н33310	-	-	-	640291.85	2429549.4 5	-	Метод спутниковых геодезически х измерений (определени й)	0.1
н33320	-	-	-	640277.05	2429543.4 5	-	Метод спутниковых геодезически х измерений (определени й)	0.1
н33330	-	-	-	640280.70	2429533.6 5	-	Метод спутниковых геодезически х измерений (определени й)	0.1
н33300	-	-	-	640295.60	2429539.4 5	-	Метод спутниковых геодезически х измерений (определени й)	0.1

**2. Сведения о характеристиках объекта недвижимости  
с кадастровым номером : 70:06:0101002:1672 :**

№ п/п	Наименование характеристики	Значение характеристики
1	2	3
1.	Вид объекта недвижимости	здание
2.	Ранее присвоенный государственный учетный номер (инвентарный) здания, сооружения, объекта незавершенного строительства	-
3.	Кадастровый номер земельного участка (земельных участков), в границах которого (которых) расположены здание, сооружение, объект незавершенного строительства	70:06:0101002:138, 70:06:0101002:219

**2. Сведения о характеристиках объекта недвижимости с кадастровым номером : 70:06:0101002:1672 :**

№ п/п	Наименование характеристики	Значение характеристики
1	2	3
4.	Уникальный учетный номер кадастрового квартала, в границах которого расположены здание, сооружение, объект незавершенного строительства	70:06:0101002
5.	Адрес здания, сооружения, объекта незавершенного строительства	Российская Федерация, Томская область, район Каргасокский, село Каргасок, переулок Беляева, дом 14
5.1.	Сведения о местоположении здания, сооружения, объекта незавершенного строительства (при отсутствии адреса) в структурированном в соответствии с федеральной информационной адресной системой виде	-
5.2.	Дополнительные сведения о местоположении	-
6.	Иные сведения	-

**3. Пояснения к сведениям об объекте недвижимости с кадастровым номером 70:06:0101002:1672 :**

1.	-
----	---

## Описание местоположения зданий, сооружений, объектов незавершенного строительства на земельном участке

**1. Сведения о характерных точках контура объекта недвижимости с кадастровым номером : 70:06:0101002:1199 :**

Система координат 70.2

Зона № 2

Обозначение характерных точек контура	Содержатся в Едином государственном реестре недвижимости			Определены в ходе выполнения комплексных кадастровых работ			Метод определения координат	Формулы, примененные для расчета средней квадратической погрешности определения координат характерных точек (Mt), м, с подставленными в такие формулы значениями и итоговые (вычисленные) значения Mt, м
	Координаты, м		Радиус, м	Координаты, м		Радиус, м		
	X	Y	R	X	Y	R		
1	2	3	4	5	6	7	8	9
н33340	-	-	-	640263.82	2429520.67	-	Метод спутниковых геодезических измерений (определений)	0.1
н33350	-	-	-	640257.20	2429535.20	-	Метод спутниковых геодезических измерений (определений)	0.1
н33360	-	-	-	640248.30	2429531.40	-	Метод спутниковых геодезических измерений (определений)	0.1
н33370	-	-	-	640254.81	2429516.41	-	Метод спутниковых геодезических измерений (определений)	0.1
н33380	-	-	-	640254.86	2429516.43	-	Метод спутниковых геодезических измерений (определений)	0.1
н33340	-	-	-	640263.82	2429520.67	-	Метод спутниковых геодезических измерений (определений)	0.1

**2. Сведения о характеристиках объекта недвижимости с кадастровым номером : 70:06:0101002:1199 :**

№ п/п	Наименование характеристики	Значение характеристики
1	2	3
1.	Вид объекта недвижимости	здание
2.	Ранее присвоенный государственный учетный номер (инвентарный) здания, сооружения, объекта незавершенного строительства	-



**2. Сведения о характеристиках объекта недвижимости с кадастровым номером : 70:06:0101002:1199 :**

<b>№ п/п</b>	<b>Наименование характеристики</b>	<b>Значение характеристики</b>
<b>1</b>	<b>2</b>	<b>3</b>
3.	Кадастровый номер земельного участка (земельных участков), в границах которого (которых) расположены здание, сооружение, объект незавершенного строительства	70:06:0101002:999
4.	Уникальный учетный номер кадастрового квартала, в границах которого расположены здание, сооружение, объект незавершенного строительства	70:06:0101002
5.	Адрес здания, сооружения, объекта незавершенного строительства	Российская Федерация, Томская область, район Каргасокский, село Каргасок, переулок Беляева, дом 16
5.1.	Сведения о местоположении здания, сооружения, объекта незавершенного строительства (при отсутствии адреса) в структурированном в соответствии с федеральной информационной адресной системой виде	-
5.2.	Дополнительные сведения о местоположении	-
6.	Иные сведения	-

**3. Пояснения к сведениям об объекте недвижимости с кадастровым номером 70:06:0101002:1199 :**

1.	-
----	---

**Описание местоположения зданий, сооружений,  
объектов незавершенного строительства на земельном участке**

**1. Сведения о характерных точках контура объекта недвижимости  
с кадастровым номером : 70:06:0101002:1248 :**

Система координат 70.2

Зона № 2

Обозначение характерных точек контура	Содержатся в Едином государственном реестре недвижимости			Определены в ходе выполнения комплексных кадастровых работ			Метод опреде ления коор динат	Формулы, примененные для расчета средней квадратической погрешности определения координат характерных точек (Mt), м, с подставленными в такие формулы значениями и итоговые (вычисленные) значения Mt, м
	Координаты, м		Ради ус, м	Координаты, м		Ради ус, м		
	X	Y	R	X	Y	R		
<b>1</b>	<b>2</b>	<b>3</b>	<b>4</b>	<b>5</b>	<b>6</b>	<b>7</b>	<b>8</b>	<b>9</b>
н33390	-	-	-	639985.65	2429410.2 0	-	Метод спутниковых геодезически х измерений (определени й)	0.1
н33400	-	-	-	639975.85	2429406.4 0	-	Метод спутниковых геодезически х измерений (определени й)	0.1
н33410	-	-	-	639981.30	2429393.3 5	-	Метод спутниковых геодезически х измерений (определени й)	0.1
н33420	-	-	-	639990.85	2429397.1 5	-	Метод спутниковых геодезически х измерений (определени й)	0.1
н33430	-	-	-	639990.90	2429397.1 5	-	Метод спутниковых геодезически х измерений (определени й)	0.1
н33390	-	-	-	639985.65	2429410.2 0	-	Метод спутниковых геодезически х измерений (определени й)	0.1

**2. Сведения о характеристиках объекта недвижимости  
с кадастровым номером : 70:06:0101002:1248 :**

№ п/п	Наименование характеристики	Значение характеристики
<b>1</b>	<b>2</b>	<b>3</b>
1.	Вид объекта недвижимости	здание
2.	Ранее присвоенный государственный учетный номер (инвентарный) здания, сооружения, объекта незавершенного строительства	-

**2. Сведения о характеристиках объекта недвижимости с кадастровым номером : 70:06:0101002:1248 :**

<b>№ п/п</b>	<b>Наименование характеристики</b>	<b>Значение характеристики</b>
<b>1</b>	<b>2</b>	<b>3</b>
3.	Кадастровый номер земельного участка (земельных участков), в границах которого (которых) расположены здание, сооружение, объект незавершенного строительства	70:06:0101002:821
4.	Уникальный учетный номер кадастрового квартала, в границах которого расположены здание, сооружение, объект незавершенного строительства	70:06:0101002
5.	Адрес здания, сооружения, объекта незавершенного строительства	Российская Федерация, Томская область, район Каргасокский, село Каргасок, переулок Беляева, дом 20
5.1.	Сведения о местоположении здания, сооружения, объекта незавершенного строительства (при отсутствии адреса) в структурированном в соответствии с федеральной информационной адресной системой виде	-
5.2.	Дополнительные сведения о местоположении	-
6.	Иные сведения	-

**3. Пояснения к сведениям об объекте недвижимости с кадастровым номером 70:06:0101002:1248 :**

1.	-
----	---

## Описание местоположения зданий, сооружений, объектов незавершенного строительства на земельном участке

**1. Сведения о характерных точках контура объекта недвижимости  
с кадастровым номером : 70:06:0101002:1320 :**

Система координат 70.2

Зона № 2

Обозначение характерных точек контура	Содержатся в Едином государственном реестре недвижимости			Определены в ходе выполнения комплексных кадастровых работ			Метод опреде ления коор динат	Формулы, примененные для расчета средней квадратической погрешности определения координат характерных точек (Mt), м, с подставленными в такие формулы значениями и итоговые (вычисленные) значения Mt, м
	Координаты, м		Ради ус, м	Координаты, м		Ради ус, м		
	X	Y	R	X	Y	R		
1	2	3	4	5	6	7	8	9
н33440	-	-	-	640174.50	2430381.1 0	-	Метод спутниковых геодезически х измерений (определени й)	0.1
н33450	-	-	-	640165.15	2430378.1 0	-	Метод спутниковых геодезически х измерений (определени й)	0.1
н33460	-	-	-	640169.50	2430367.6 0	-	Метод спутниковых геодезически х измерений (определени й)	0.1
н33470	-	-	-	640178.40	2430370.9 0	-	Метод спутниковых геодезически х измерений (определени й)	0.1
н33480	-	-	-	640178.40	2430370.9 5	-	Метод спутниковых геодезически х измерений (определени й)	0.1
н33440	-	-	-	640174.50	2430381.1 0	-	Метод спутниковых геодезически х измерений (определени й)	0.1

**2. Сведения о характеристиках объекта недвижимости  
с кадастровым номером : 70:06:0101002:1320 :**

№ п/п	Наименование характеристики	Значение характеристики
1	2	3
1.	Вид объекта недвижимости	здание
2.	Ранее присвоенный государственный учетный номер (инвентарный) здания, сооружения, объекта незавершенного строительства	-

**2. Сведения о характеристиках объекта недвижимости с кадастровым номером : 70:06:0101002:1320 :**

<b>№ п/п</b>	<b>Наименование характеристики</b>	<b>Значение характеристики</b>
<b>1</b>	<b>2</b>	<b>3</b>
3.	Кадастровый номер земельного участка (земельных участков), в границах которого (которых) расположены здание, сооружение, объект незавершенного строительства	70:06:0101002:45
4.	Уникальный учетный номер кадастрового квартала, в границах которого расположены здание, сооружение, объект незавершенного строительства	70:06:0101002
5.	Адрес здания, сооружения, объекта незавершенного строительства	Российская Федерация, Томская область, район Каргасокский, село Каргасок, переулок Южный, дом 2
5.1.	Сведения о местоположении здания, сооружения, объекта незавершенного строительства (при отсутствии адреса) в структурированном в соответствии с федеральной информационной адресной системой виде	-
5.2.	Дополнительные сведения о местоположении	-
6.	Иные сведения	-

**3. Пояснения к сведениям об объекте недвижимости с кадастровым номером 70:06:0101002:1320 :**

1.	-
----	---

## Описание местоположения зданий, сооружений, объектов незавершенного строительства на земельном участке

**1. Сведения о характерных точках контура объекта недвижимости с кадастровым номером : 70:06:0101002:1352 :**

Система координат 70.2

Зона № 2

Обозначение характерных точек контура	Содержатся в Едином государственном реестре недвижимости			Определены в ходе выполнения комплексных кадастровых работ			Метод определения координат	Формулы, примененные для расчета средней квадратической погрешности определения координат характерных точек (Mt), м, с подставленными в такие формулы значениями и итоговые (вычисленные) значения Mt, м
	Координаты, м		Радиус, м	Координаты, м		Радиус, м		
	X	Y	R	X	Y	R		
1	2	3	4	5	6	7	8	9
н33490	-	-	-	640149.95	2430370.90	-	Метод спутниковых геодезических измерений (определений)	0.1
н33500	-	-	-	640141.65	2430367.90	-	Метод спутниковых геодезических измерений (определений)	0.1
н33510	-	-	-	640145.70	2430356.25	-	Метод спутниковых геодезических измерений (определений)	0.1
н33520	-	-	-	640153.95	2430359.20	-	Метод спутниковых геодезических измерений (определений)	0.1
н33530	-	-	-	640154.20	2430359.20	-	Метод спутниковых геодезических измерений (определений)	0.1
н33490	-	-	-	640149.95	2430370.90	-	Метод спутниковых геодезических измерений (определений)	0.1

**2. Сведения о характеристиках объекта недвижимости с кадастровым номером : 70:06:0101002:1352 :**

№ п/п	Наименование характеристики	Значение характеристики
1	2	3
1.	Вид объекта недвижимости	здание
2.	Ранее присвоенный государственный учетный номер (инвентарный) здания, сооружения, объекта незавершенного строительства	-

**2. Сведения о характеристиках объекта недвижимости с кадастровым номером : 70:06:0101002:1352 :**

<b>№ п/п</b>	<b>Наименование характеристики</b>	<b>Значение характеристики</b>
<b>1</b>	<b>2</b>	<b>3</b>
3.	Кадастровый номер земельного участка (земельных участков), в границах которого (которых) расположены здание, сооружение, объект незавершенного строительства	70:06:0101002:898
4.	Уникальный учетный номер кадастрового квартала, в границах которого расположены здание, сооружение, объект незавершенного строительства	70:06:0101002
5.	Адрес здания, сооружения, объекта незавершенного строительства	Российская Федерация, Томская область, район Каргасокский, село Каргасок, переулок Южный, дом 4
5.1.	Сведения о местоположении здания, сооружения, объекта незавершенного строительства (при отсутствии адреса) в структурированном в соответствии с федеральной информационной адресной системой виде	-
5.2.	Дополнительные сведения о местоположении	-
6.	Иные сведения	-

**3. Пояснения к сведениям об объекте недвижимости с кадастровым номером 70:06:0101002:1352 :**

1.	-
----	---

**Описание местоположения зданий, сооружений,  
объектов незавершенного строительства на земельном участке**

**1. Сведения о характерных точках контура объекта недвижимости  
с кадастровым номером : 70:06:0101002:1353 :**

Система координат 70.2

Зона № 2

Обозначение характерных точек контура	Содержатся в Едином государственном реестре недвижимости			Определены в ходе выполнения комплексных кадастровых работ			Метод опреде ления коор динат	Формулы, примененные для расчета средней квадратической погрешности определения координат характерных точек (Mt), м, с подставленными в такие формулы значениями и итоговые (вычисленные) значения Mt, м
	Координаты, м		Ради ус, м	Координаты, м		Ради ус, м		
	X	Y	R	X	Y	R		
<b>1</b>	<b>2</b>	<b>3</b>	<b>4</b>	<b>5</b>	<b>6</b>	<b>7</b>	<b>8</b>	<b>9</b>
н33540	-	-	-	640051.40	2430332.5 0	-	Метод спутниковых геодезически х измерений (определени й)	0.1
н33550	-	-	-	640042.05	2430329.2 0	-	Метод спутниковых геодезически х измерений (определени й)	0.1
н33560	-	-	-	640044.20	2430322.8 5	-	Метод спутниковых геодезически х измерений (определени й)	0.1
н33570	-	-	-	640053.60	2430326.2 0	-	Метод спутниковых геодезически х измерений (определени й)	0.1
н33540	-	-	-	640051.40	2430332.5 0	-	Метод спутниковых геодезически х измерений (определени й)	0.1

**2. Сведения о характеристиках объекта недвижимости  
с кадастровым номером : 70:06:0101002:1353 :**

№ п/п	Наименование характеристики	Значение характеристики
<b>1</b>	<b>2</b>	<b>3</b>
1.	Вид объекта недвижимости	здание
2.	Ранее присвоенный государственный учетный номер (инвентарный) здания, сооружения, объекта незавершенного строительства	-
3.	Кадастровый номер земельного участка (земельных участков), в границах которого (которых) расположены здание, сооружение, объект незавершенного строительства	70:06:0101002:3033



**2. Сведения о характеристиках объекта недвижимости с кадастровым номером : 70:06:0101002:1353 :**

№ п/п	Наименование характеристики	Значение характеристики
1	2	3
4.	Уникальный учетный номер кадастрового квартала, в границах которого расположены здание, сооружение, объект незавершенного строительства	70:06:0101002
5.	Адрес здания, сооружения, объекта незавершенного строительства	Российская Федерация, Томская область, район Каргасокский, село Каргасок, переулок Южный, дом 8
5.1.	Сведения о местоположении здания, сооружения, объекта незавершенного строительства (при отсутствии адреса) в структурированном в соответствии с федеральной информационной адресной системой виде	-
5.2.	Дополнительные сведения о местоположении	-
6.	Иные сведения	-

**3. Пояснения к сведениям об объекте недвижимости с кадастровым номером 70:06:0101002:1353 :**

1.	-
----	---

**Описание местоположения зданий, сооружений,  
объектов незавершенного строительства на земельном участке**

**1. Сведения о характерных точках контура объекта недвижимости  
с кадастровым номером : 70:06:0101002:1217 :**

Система координат 70.2

Зона № 2

Обозначение характерных точек контура	Содержатся в Едином государственном реестре недвижимости			Определены в ходе выполнения комплексных кадастровых работ			Метод опреде ления коор динат	Формулы, примененные для расчета средней квадратической погрешности определения координат характерных точек (Mt), м, с подставленными в такие формулы значениями и итоговые (вычисленные) значения Mt, м
	Координаты, м		Ради ус, м	Координаты, м		Ради ус, м		
	X	Y	R	X	Y	R		
1	2	3	4	5	6	7	8	9
н33580	-	-	-	640033.15	2430325.5 6	-	Метод спутниковых геодезически х измерений (определени й)	0.1
н33590	-	-	-	640026.53	2430322.8 0	-	Метод спутниковых геодезически х измерений (определени й)	0.1
н33600	-	-	-	640029.69	2430314.4 2	-	Метод спутниковых геодезически х измерений (определени й)	0.1
н33610	-	-	-	640036.59	2430317.3 8	-	Метод спутниковых геодезически х измерений (определени й)	0.1
н33580	-	-	-	640033.15	2430325.5 6	-	Метод спутниковых геодезически х измерений (определени й)	0.1

**2. Сведения о характеристиках объекта недвижимости  
с кадастровым номером : 70:06:0101002:1217 :**

№ п/п	Наименование характеристики	Значение характеристики
1	2	3
1.	Вид объекта недвижимости	здание
2.	Ранее присвоенный государственный учетный номер (инвентарный) здания, сооружения, объекта незавершенного строительства	-
3.	Кадастровый номер земельного участка (земельных участков), в границах которого (которых) расположены здание, сооружение, объект незавершенного строительства	70:06:0101002:775

**2. Сведения о характеристиках объекта недвижимости с кадастровым номером : 70:06:0101002:1217 :**

<b>№ п/п</b>	<b>Наименование характеристики</b>	<b>Значение характеристики</b>
<b>1</b>	<b>2</b>	<b>3</b>
4.	Уникальный учетный номер кадастрового квартала, в границах которого расположены здание, сооружение, объект незавершенного строительства	70:06:0101002
5.	Адрес здания, сооружения, объекта незавершенного строительства	Российская Федерация, Томская область, район Каргасокский, село Каргасок, переулок Южный, дом 10
5.1.	Сведения о местоположении здания, сооружения, объекта незавершенного строительства (при отсутствии адреса) в структурированном в соответствии с федеральной информационной адресной системой виде	-
5.2.	Дополнительные сведения о местоположении	-
6.	Иные сведения	-

**3. Пояснения к сведениям об объекте недвижимости с кадастровым номером 70:06:0101002:1217 :**

1.	-
----	---

**Описание местоположения зданий, сооружений,  
объектов незавершенного строительства на земельном участке**

**1. Сведения о характерных точках контура объекта недвижимости  
с кадастровым номером : 70:06:0101002:1209 :**

Система координат 70.2

Зона № 2

Обозначение характерных точек контура	Содержатся в Едином государственном реестре недвижимости			Определены в ходе выполнения комплексных кадастровых работ			Метод опреде ления коор динат	Формулы, примененные для расчета средней квадратической погрешности определения координат характерных точек (Mt), м, с подставленными в такие формулы значениями и итоговые (вычисленные) значения Mt, м
	Координаты, м		Ради ус, м	Координаты, м		Ради ус, м		
	X	Y	R	X	Y	R		
1	2	3	4	5	6	7	8	9
н33620	-	-	-	640000.62	2430311.0 8	-	Метод спутниковых геодезически х измерений (определени й)	0.1
н33630	-	-	-	639994.77	2430309.0 3	-	Метод спутниковых геодезически х измерений (определени й)	0.1
н33640	-	-	-	639995.57	2430307.2 3	-	Метод спутниковых геодезически х измерений (определени й)	0.1
н33650	-	-	-	639990.72	2430305.4 8	-	Метод спутниковых геодезически х измерений (определени й)	0.1
н33660	-	-	-	639995.57	2430292.8 3	-	Метод спутниковых геодезически х измерений (определени й)	0.1
н33670	-	-	-	640005.97	2430297.1 3	-	Метод спутниковых геодезически х измерений (определени й)	0.1
н33680	-	-	-	640006.72	2430297.2 8	-	Метод спутниковых геодезически х измерений (определени й)	0.1
н33620	-	-	-	640000.62	2430311.0 8	-	Метод спутниковых геодезически х измерений (определени й)	0.1

**2. Сведения о характеристиках объекта недвижимости с кадастровым номером : 70:06:0101002:1209 :**

<b>№ п/п</b>	<b>Наименование характеристики</b>	<b>Значение характеристики</b>
<b>1</b>	<b>2</b>	<b>3</b>
1.	Вид объекта недвижимости	здание
2.	Ранее присвоенный государственный учетный номер (инвентарный) здания, сооружения, объекта незавершенного строительства	-
3.	Кадастровый номер земельного участка (земельных участков), в границах которого (которых) расположены здание, сооружение, объект незавершенного строительства	70:06:0101002:268
4.	Уникальный учетный номер кадастрового квартала, в границах которого расположены здание, сооружение, объект незавершенного строительства	70:06:0101002
5.	Адрес здания, сооружения, объекта незавершенного строительства	Российская Федерация, Томская область, район Каргасокский, село Каргасок, переулок Южный, дом 14
5.1.	Сведения о местоположении здания, сооружения, объекта незавершенного строительства (при отсутствии адреса) в структурированном в соответствии с федеральной информационной адресной системой виде	-
5.2.	Дополнительные сведения о местоположении	-
6.	Иные сведения	-

**3. Пояснения к сведениям об объекте недвижимости с кадастровым номером 70:06:0101002:1209 :**

1.	-

**Описание местоположения зданий, сооружений,  
объектов незавершенного строительства на земельном участке**

**1. Сведения о характерных точках контура объекта недвижимости  
с кадастровым номером : 70:06:0101002:1661 :**

Система координат 70.2

Зона № 2

Обозначение характерных точек контура	Содержатся в Едином государственном реестре недвижимости			Определены в ходе выполнения комплексных кадастровых работ			Метод опреде ления коор динат	Формулы, примененные для расчета средней квадратической погрешности определения координат характерных точек (Mt), м, с подставленными в такие формулы значениями и итоговые (вычисленные) значения Mt, м
	Координаты, м		Ради ус, м	Координаты, м		Ради ус, м		
	X	Y	R	X	Y	R		
<b>1</b>	<b>2</b>	<b>3</b>	<b>4</b>	<b>5</b>	<b>6</b>	<b>7</b>	<b>8</b>	<b>9</b>
н33690	-	-	-	639861.32	2430257.6 3	-	Метод спутниковых геодезически х измерений (определени й)	0.1
н33700	-	-	-	639851.62	2430253.9 8	-	Метод спутниковых геодезически х измерений (определени й)	0.1
н33710	-	-	-	639855.12	2430245.3 3	-	Метод спутниковых геодезически х измерений (определени й)	0.1
н33720	-	-	-	639864.72	2430248.8 3	-	Метод спутниковых геодезически х измерений (определени й)	0.1
н33690	-	-	-	639861.32	2430257.6 3	-	Метод спутниковых геодезически х измерений (определени й)	0.1

**2. Сведения о характеристиках объекта недвижимости  
с кадастровым номером : 70:06:0101002:1661 :**

№ п/п	Наименование характеристики	Значение характеристики
<b>1</b>	<b>2</b>	<b>3</b>
1.	Вид объекта недвижимости	здание
2.	Ранее присвоенный государственный учетный номер (инвентарный) здания, сооружения, объекта незавершенного строительства	-
3.	Кадастровый номер земельного участка (земельных участков), в границах которого (которых) расположены здание, сооружение, объект незавершенного строительства	70:06:0101002:2737

**2. Сведения о характеристиках объекта недвижимости с кадастровым номером : 70:06:0101002:1661 :**

№ п/п	Наименование характеристики	Значение характеристики
1	2	3
4.	Уникальный учетный номер кадастрового квартала, в границах которого расположены здание, сооружение, объект незавершенного строительства	70:06:0101002
5.	Адрес здания, сооружения, объекта незавершенного строительства	Российская Федерация, Томская область, район Каргасокский, село Каргасок, переулок Южный, дом 18
5.1.	Сведения о местоположении здания, сооружения, объекта незавершенного строительства (при отсутствии адреса) в структурированном в соответствии с федеральной информационной адресной системой виде	-
5.2.	Дополнительные сведения о местоположении	-
6.	Иные сведения	-

**3. Пояснения к сведениям об объекте недвижимости с кадастровым номером 70:06:0101002:1661 :**

1.	-
----	---

**Описание местоположения зданий, сооружений,  
объектов незавершенного строительства на земельном участке**

**1. Сведения о характерных точках контура объекта недвижимости  
с кадастровым номером : 70:06:0101002:1662 :**

Система координат 70.2

Зона № 2

Обозначение характерных точек контура	Содержатся в Едином государственном реестре недвижимости			Определены в ходе выполнения комплексных кадастровых работ			Метод опреде ления коор динат	Формулы, примененные для расчета средней квадратической погрешности определения координат характерных точек (Mt), м, с подставленными в такие формулы значениями и итоговые (вычисленные) значения Mt, м
	Координаты, м		Ради ус, м	Координаты, м		Ради ус, м		
	X	Y	R	X	Y	R		
1	2	3	4	5	6	7	8	9
н33730	-	-	-	639836.22	2430247.9 3	-	Метод спутниковых геодезически х измерений (определени й)	0.1
н33740	-	-	-	639825.87	2430244.0 8	-	Метод спутниковых геодезически х измерений (определени й)	0.1
н33750	-	-	-	639824.77	2430246.1 8	-	Метод спутниковых геодезически х измерений (определени й)	0.1
н33760	-	-	-	639818.97	2430243.7 3	-	Метод спутниковых геодезически х измерений (определени й)	0.1
н33770	-	-	-	639825.62	2430228.5 3	-	Метод спутниковых геодезически х измерений (определени й)	0.1
н33780	-	-	-	639841.42	2430235.0 3	-	Метод спутниковых геодезически х измерений (определени й)	0.1
н33730	-	-	-	639836.22	2430247.9 3	-	Метод спутниковых геодезически х измерений (определени й)	0.1



**2. Сведения о характеристиках объекта недвижимости с кадастровым номером : 70:06:0101002:1662 :**

<b>№ п/п</b>	<b>Наименование характеристики</b>	<b>Значение характеристики</b>
<b>1</b>	<b>2</b>	<b>3</b>
1.	Вид объекта недвижимости	здание
2.	Ранее присвоенный государственный учетный номер (инвентарный) здания, сооружения, объекта незавершенного строительства	-
3.	Кадастровый номер земельного участка (земельных участков), в границах которого (которых) расположены здание, сооружение, объект незавершенного строительства	-
4.	Уникальный учетный номер кадастрового квартала, в границах которого расположены здание, сооружение, объект незавершенного строительства	70:06:0101002
5.	Адрес здания, сооружения, объекта незавершенного строительства	Российская Федерация, Томская область, район Каргасокский, село Каргасок, переулок Южный, дом 20
5.1.	Сведения о местоположении здания, сооружения, объекта незавершенного строительства (при отсутствии адреса) в структурированном в соответствии с федеральной информационной адресной системой виде	-
5.2.	Дополнительные сведения о местоположении	-
6.	Иные сведения	-

**3. Пояснения к сведениям об объекте недвижимости с кадастровым номером 70:06:0101002:1662 :**

1.	-

## Описание местоположения зданий, сооружений, объектов незавершенного строительства на земельном участке

**1. Сведения о характерных точках контура объекта недвижимости с кадастровым номером : 70:06:0101002:1663 :**

Система координат 70.2

Зона № 2

Обозначение характерных точек контура	Содержатся в Едином государственном реестре недвижимости			Определены в ходе выполнения комплексных кадастровых работ			Метод определения координат	Формулы, примененные для расчета средней квадратической погрешности определения координат характерных точек (Mt), м, с подставленными в такие формулы значениями и итоговые (вычисленные) значения Mt, м
	Координаты, м		Радиус, м	Координаты, м		Радиус, м		
	X	Y	R	X	Y	R		
1	2	3	4	5	6	7	8	9
н33790	-	-	-	639682.82	2430174.38	-	Метод спутниковых геодезических измерений (определений)	0.1
н33800	-	-	-	639682.72	2430174.38	-	Метод спутниковых геодезических измерений (определений)	0.1
н33810	-	-	-	639678.17	2430186.33	-	Метод спутниковых геодезических измерений (определений)	0.1
н33820	-	-	-	639661.72	2430180.38	-	Метод спутниковых геодезических измерений (определений)	0.1
н33830	-	-	-	639666.27	2430168.23	-	Метод спутниковых геодезических измерений (определений)	0.1
н33790	-	-	-	639682.82	2430174.38	-	Метод спутниковых геодезических измерений (определений)	0.1

**2. Сведения о характеристиках объекта недвижимости с кадастровым номером : 70:06:0101002:1663 :**

№ п/п	Наименование характеристики	Значение характеристики
1	2	3
1.	Вид объекта недвижимости	здание
2.	Ранее присвоенный государственный учетный номер (инвентарный) здания, сооружения, объекта незавершенного строительства	-

**2. Сведения о характеристиках объекта недвижимости с кадастровым номером : 70:06:0101002:1663 :**

<b>№ п/п</b>	<b>Наименование характеристики</b>	<b>Значение характеристики</b>
<b>1</b>	<b>2</b>	<b>3</b>
3.	Кадастровый номер земельного участка (земельных участков), в границах которого (которых) расположены здание, сооружение, объект незавершенного строительства	-
4.	Уникальный учетный номер кадастрового квартала, в границах которого расположены здание, сооружение, объект незавершенного строительства	70:06:0101002
5.	Адрес здания, сооружения, объекта незавершенного строительства	Российская Федерация, Томская область, район Каргасокский, село Каргасок, переулок Южный, дом 22
5.1.	Сведения о местоположении здания, сооружения, объекта незавершенного строительства (при отсутствии адреса) в структурированном в соответствии с федеральной информационной адресной системой виде	-
5.2.	Дополнительные сведения о местоположении	-
6.	Иные сведения	-

**3. Пояснения к сведениям об объекте недвижимости с кадастровым номером 70:06:0101002:1663 :**

1.	-
----	---

**Описание местоположения зданий, сооружений,  
объектов незавершенного строительства на земельном участке**

**1. Сведения о характерных точках контура объекта недвижимости  
с кадастровым номером : 70:06:0101002:1654 :**

Система координат 70.2

Зона № 2

Обозначение характерных точек контура	Содержатся в Едином государственном реестре недвижимости			Определены в ходе выполнения комплексных кадастровых работ			Метод опреде ления коор динат	Формулы, примененные для расчета средней квадратической погрешности определения координат характерных точек (Mt), м, с подставленными в такие формулы значениями и итоговые (вычисленные) значения Mt, м
	Координаты, м		Ради ус, м	Координаты, м		Ради ус, м		
	X	Y	R	X	Y	R		
<b>1</b>	<b>2</b>	<b>3</b>	<b>4</b>	<b>5</b>	<b>6</b>	<b>7</b>	<b>8</b>	<b>9</b>
н33840	-	-	-	640221.12	2430423.5 8	-	Метод спутниковых геодезически х измерений (определени й)	0.1
н33850	-	-	-	640218.17	2430430.3 3	-	Метод спутниковых геодезически х измерений (определени й)	0.1
н33860	-	-	-	640205.17	2430425.0 3	-	Метод спутниковых геодезически х измерений (определени й)	0.1
н33870	-	-	-	640207.57	2430418.3 3	-	Метод спутниковых геодезически х измерений (определени й)	0.1
н33840	-	-	-	640221.12	2430423.5 8	-	Метод спутниковых геодезически х измерений (определени й)	0.1

**2. Сведения о характеристиках объекта недвижимости  
с кадастровым номером : 70:06:0101002:1654 :**

№ п/п	Наименование характеристики	Значение характеристики
<b>1</b>	<b>2</b>	<b>3</b>
1.	Вид объекта недвижимости	здание
2.	Ранее присвоенный государственный учетный номер (инвентарный) здания, сооружения, объекта незавершенного строительства	-
3.	Кадастровый номер земельного участка (земельных участков), в границах которого (которых) расположены здание, сооружение, объект незавершенного строительства	-

**2. Сведения о характеристиках объекта недвижимости с кадастровым номером : 70:06:0101002:1654 :**

№ п/п	Наименование характеристики	Значение характеристики
1	2	3
4.	Уникальный учетный номер кадастрового квартала, в границах которого расположены здание, сооружение, объект незавершенного строительства	70:06:0101002
5.	Адрес здания, сооружения, объекта незавершенного строительства	Российская Федерация, Томская область, район Каргасокский, село Каргасок, переулок Южный, дом 5
5.1.	Сведения о местоположении здания, сооружения, объекта незавершенного строительства (при отсутствии адреса) в структурированном в соответствии с федеральной информационной адресной системой виде	-
5.2.	Дополнительные сведения о местоположении	-
6.	Иные сведения	-

**3. Пояснения к сведениям об объекте недвижимости с кадастровым номером 70:06:0101002:1654 :**

1.	-
----	---

**Описание местоположения зданий, сооружений,  
объектов незавершенного строительства на земельном участке**

**1. Сведения о характерных точках контура объекта недвижимости  
с кадастровым номером : 70:06:0101002:1655 :**

Система координат 70.2

Зона № 2

Обозначение характерных точек контура	Содержатся в Едином государственном реестре недвижимости			Определены в ходе выполнения комплексных кадастровых работ			Метод опреде ления коор динат	Формулы, примененные для расчета средней квадратической погрешности определения координат характерных точек (Mt), м, с подставленными в такие формулы значениями и итоговые (вычисленные) значения Mt, м
	Координаты, м		Ради ус, м	Координаты, м		Ради ус, м		
	X	Y	R	X	Y	R		
1	2	3	4	5	6	7	8	9
н33880	-	-	-	640188.82	2430411.5 8	-	Метод спутниковых геодезически х измерений (определени й)	0.1
н33890	-	-	-	640184.92	2430421.5 8	-	Метод спутниковых геодезически х измерений (определени й)	0.1
н33900	-	-	-	640177.87	2430418.9 8	-	Метод спутниковых геодезически х измерений (определени й)	0.1
н33910	-	-	-	640178.97	2430415.3 8	-	Метод спутниковых геодезически х измерений (определени й)	0.1
н33920	-	-	-	640172.47	2430412.9 8	-	Метод спутниковых геодезически х измерений (определени й)	0.1
н33930	-	-	-	640175.02	2430406.2 8	-	Метод спутниковых геодезически х измерений (определени й)	0.1
н33880	-	-	-	640188.82	2430411.5 8	-	Метод спутниковых геодезически х измерений (определени й)	0.1

**2. Сведения о характеристиках объекта недвижимости с кадастровым номером : 70:06:0101002:1655 :**

<b>№ п/п</b>	<b>Наименование характеристики</b>	<b>Значение характеристики</b>
<b>1</b>	<b>2</b>	<b>3</b>
1.	Вид объекта недвижимости	здание
2.	Ранее присвоенный государственный учетный номер (инвентарный) здания, сооружения, объекта незавершенного строительства	-
3.	Кадастровый номер земельного участка (земельных участков), в границах которого (которых) расположены здание, сооружение, объект незавершенного строительства	-
4.	Уникальный учетный номер кадастрового квартала, в границах которого расположены здание, сооружение, объект незавершенного строительства	70:06:0101002
5.	Адрес здания, сооружения, объекта незавершенного строительства	Российская Федерация, Томская область, район Каргасокский, село Каргасок, переулок Южный, дом 7
5.1.	Сведения о местоположении здания, сооружения, объекта незавершенного строительства (при отсутствии адреса) в структурированном в соответствии с федеральной информационной адресной системой виде	-
5.2.	Дополнительные сведения о местоположении	-
6.	Иные сведения	-

**3. Пояснения к сведениям об объекте недвижимости с кадастровым номером 70:06:0101002:1655 :**

1.	-

**Описание местоположения зданий, сооружений,  
объектов незавершенного строительства на земельном участке**

**1. Сведения о характерных точках контура объекта недвижимости  
с кадастровым номером : 70:06:0101002:1656 :**

Система координат 70.2

Зона № 2

Обозначение характерных точек контура	Содержатся в Едином государственном реестре недвижимости			Определены в ходе выполнения комплексных кадастровых работ			Метод опреде ления коор динат	Формулы, примененные для расчета средней квадратической погрешности определения координат характерных точек (Mt), м, с подставленными в такие формулы значениями и итоговые (вычисленные) значения Mt, м
	Координаты, м		Ради ус, м	Координаты, м		Ради ус, м		
	X	Y	R	X	Y	R		
1	2	3	4	5	6	7	8	9
н33940	-	-	-	640154.72	2430406.1 8	-	Метод спутниковых геодезически х измерений (определени й)	0.1
н33950	-	-	-	640154.67	2430406.0 8	-	Метод спутниковых геодезически х измерений (определени й)	0.1
н33960	-	-	-	640138.37	2430399.7 8	-	Метод спутниковых геодезически х измерений (определени й)	0.1
н33970	-	-	-	640140.97	2430393.1 3	-	Метод спутниковых геодезически х измерений (определени й)	0.1
н33980	-	-	-	640156.87	2430399.3 3	-	Метод спутниковых геодезически х измерений (определени й)	0.1
н33940	-	-	-	640154.72	2430406.1 8	-	Метод спутниковых геодезически х измерений (определени й)	0.1

**2. Сведения о характеристиках объекта недвижимости  
с кадастровым номером : 70:06:0101002:1656 :**

№ п/п	Наименование характеристики	Значение характеристики
1	2	3
1.	Вид объекта недвижимости	здание
2.	Ранее присвоенный государственный учетный номер (инвентарный) здания, сооружения, объекта незавершенного строительства	-



**2. Сведения о характеристиках объекта недвижимости с кадастровым номером : 70:06:0101002:1656 :**

<b>№ п/п</b>	<b>Наименование характеристики</b>	<b>Значение характеристики</b>
<b>1</b>	<b>2</b>	<b>3</b>
3.	Кадастровый номер земельного участка (земельных участков), в границах которого (которых) расположены здание, сооружение, объект незавершенного строительства	-
4.	Уникальный учетный номер кадастрового квартала, в границах которого расположены здание, сооружение, объект незавершенного строительства	70:06:0101002
5.	Адрес здания, сооружения, объекта незавершенного строительства	Российская Федерация, Томская область, район Каргасокский, село Каргасок, переулок Южный, дом 9
5.1.	Сведения о местоположении здания, сооружения, объекта незавершенного строительства (при отсутствии адреса) в структурированном в соответствии с федеральной информационной адресной системой виде	-
5.2.	Дополнительные сведения о местоположении	-
6.	Иные сведения	-

**3. Пояснения к сведениям об объекте недвижимости с кадастровым номером 70:06:0101002:1656 :**

1.	-
----	---

**Описание местоположения зданий, сооружений,  
объектов незавершенного строительства на земельном участке**

**1. Сведения о характерных точках контура объекта недвижимости  
с кадастровым номером : 70:06:0101002:1657 :**

Система координат 70.2

Зона № 2

Обозначение характерных точек контура	Содержатся в Едином государственном реестре недвижимости			Определены в ходе выполнения комплексных кадастровых работ			Метод опреде ления коор динат	Формулы, примененные для расчета средней квадратической погрешности определения координат характерных точек (Mt), м, с подставленными в такие формулы значениями и итоговые (вычисленные) значения Mt, м
	Координаты, м		Ради ус, м	Координаты, м		Ради ус, м		
	X	Y	R	X	Y	R		
1	2	3	4	5	6	7	8	9
н3399О	-	-	-	640123.02	2430396.3 3	-	Метод спутниковых геодезически х измерений (определени й)	0.1
н3400О	-	-	-	640109.22	2430391.2 3	-	Метод спутниковых геодезически х измерений (определени й)	0.1
н3401О	-	-	-	640112.67	2430382.0 8	-	Метод спутниковых геодезически х измерений (определени й)	0.1
н3402О	-	-	-	640126.27	2430387.1 8	-	Метод спутниковых геодезически х измерений (определени й)	0.1
н3399О	-	-	-	640123.02	2430396.3 3	-	Метод спутниковых геодезически х измерений (определени й)	0.1

**2. Сведения о характеристиках объекта недвижимости  
с кадастровым номером : 70:06:0101002:1657 :**

№ п/п	Наименование характеристики	Значение характеристики
1	2	3
1.	Вид объекта недвижимости	здание
2.	Ранее присвоенный государственный учетный номер (инвентарный) здания, сооружения, объекта незавершенного строительства	-
3.	Кадастровый номер земельного участка (земельных участков), в границах которого (которых) расположены здание, сооружение, объект незавершенного строительства	70:06:0101002:3383, 70:06:0101002:3369

**2. Сведения о характеристиках объекта недвижимости с кадастровым номером : 70:06:0101002:1657 :**

№ п/п	Наименование характеристики	Значение характеристики
1	2	3
4.	Уникальный учетный номер кадастрового квартала, в границах которого расположены здание, сооружение, объект незавершенного строительства	70:06:0101002
5.	Адрес здания, сооружения, объекта незавершенного строительства	Российская Федерация, Томская область, район Каргасокский, село Каргасок, переулок Южный, дом 11
5.1.	Сведения о местоположении здания, сооружения, объекта незавершенного строительства (при отсутствии адреса) в структурированном в соответствии с федеральной информационной адресной системой виде	-
5.2.	Дополнительные сведения о местоположении	-
6.	Иные сведения	-

**3. Пояснения к сведениям об объекте недвижимости с кадастровым номером 70:06:0101002:1657 :**

1.	-
----	---

**Описание местоположения зданий, сооружений,  
объектов незавершенного строительства на земельном участке**

**1. Сведения о характерных точках контура объекта недвижимости  
с кадастровым номером : 70:06:0101002:1658 :**

Система координат 70.2

Зона № 2

Обозначение характерных точек контура	Содержатся в Едином государственном реестре недвижимости			Определены в ходе выполнения комплексных кадастровых работ			Метод опреде ления коор динат	Формулы, примененные для расчета средней квадратической погрешности определения координат характерных точек (Mt), м, с подставленными в такие формулы значениями и итоговые (вычисленные) значения Mt, м
	Координаты, м		Ради ус, м	Координаты, м		Ради ус, м		
	X	Y	R	X	Y	R		
1	2	3	4	5	6	7	8	9
н34030	-	-	-	640017.77	2430344.4 3	-	Метод спутниковых геодезически х измерений (определени й)	0.1
н34040	-	-	-	640017.82	2430344.5 3	-	Метод спутниковых геодезически х измерений (определени й)	0.1
н34050	-	-	-	640014.02	2430353.1 8	-	Метод спутниковых геодезически х измерений (определени й)	0.1
н34060	-	-	-	640004.82	2430349.3 9	-	Метод спутниковых геодезически х измерений (определени й)	0.1
н34070	-	-	-	640005.36	2430348.0 7	-	Метод спутниковых геодезически х измерений (определени й)	0.1
н34080	-	-	-	639997.62	2430344.7 8	-	Метод спутниковых геодезически х измерений (определени й)	0.1
н34090	-	-	-	639996.02	2430347.5 3	-	Метод спутниковых геодезически х измерений (определени й)	0.1
н34100	-	-	-	639990.87	2430345.2 8	-	Метод спутниковых геодезически х измерений (определени й)	0.1

**1. Сведения о характерных точках контура объекта недвижимости с кадастровым номером : 70:06:0101002:1658 :**

Система координат 70.2							Зона № 2	
Обозначение характерных точек контура	Содержатся в Едином государственном реестре недвижимости			Определены в ходе выполнения комплексных кадастровых работ			Метод определения координат	Формулы, примененные для расчета средней квадратической погрешности определения координат характерных точек (Mt), м, с подставленными в такие формулы значениями и итоговые (вычисленные) значения Mt, м
	Координаты, м		Радиус, м	Координаты, м		Радиус, м		
	X	Y	R	X	Y	R		
1	2	3	4	5	6	7	8	9
н34110	-	-	-	639994.67	2430335.93	-	Метод спутниковых геодезических измерений (определений)	0.1
н34120	-	-	-	640011.62	2430342.98	-	Метод спутниковых геодезических измерений (определений)	0.1
н34130	-	-	-	640012.02	2430341.83	-	Метод спутниковых геодезических измерений (определений)	0.1
н34030	-	-	-	640017.77	2430344.43	-	Метод спутниковых геодезических измерений (определений)	0.1

**2. Сведения о характеристиках объекта недвижимости с кадастровым номером : 70:06:0101002:1658 :**

№ п/п	Наименование характеристики	Значение характеристики
1	2	3
1.	Вид объекта недвижимости	здание
2.	Ранее присвоенный государственный учетный номер (инвентарный) здания, сооружения, объекта незавершенного строительства	-
3.	Кадастровый номер земельного участка (земельных участков), в границах которого (которых) расположены здание, сооружение, объект незавершенного строительства	70:06:0101002:122
4.	Уникальный учетный номер кадастрового квартала, в границах которого расположены здание, сооружение, объект незавершенного строительства	70:06:0101002
5.	Адрес здания, сооружения, объекта незавершенного строительства	Российская Федерация, Томская область, район Каргасокский, село Каргасок, переулок Южный, дом 15
5.1.	Сведения о местоположении здания, сооружения, объекта незавершенного строительства (при отсутствии адреса) в структурированном в соответствии с федеральной информационной адресной системой виде	-

**2. Сведения о характеристиках объекта недвижимости с кадастровым номером : 70:06:0101002:1658 :**

№ п/п	Наименование характеристики	Значение характеристики
1	2	3
5.2.	Дополнительные сведения о местоположении	-
6.	Иные сведения	-

**3. Пояснения к сведениям об объекте недвижимости с кадастровым номером 70:06:0101002:1658 :**

1.	-
----	---

**Описание местоположения зданий, сооружений,  
объектов незавершенного строительства на земельном участке**

**1. Сведения о характерных точках контура объекта недвижимости  
с кадастровым номером : 70:06:0101002:1660 :**

Система координат 70.2

Зона № 2

Обозначение характерных точек контура	Содержатся в Едином государственном реестре недвижимости			Определены в ходе выполнения комплексных кадастровых работ			Метод опреде ления коор динат	Формулы, примененные для расчета средней квадратической погрешности определения координат характерных точек (Mt), м, с подставленными в такие формулы значениями и итоговые (вычисленные) значения Mt, м
	Координаты, м		Ради ус, м	Координаты, м		Ради ус, м		
	X	Y	R	X	Y	R		
1	2	3	4	5	6	7	8	9
н34140	-	-	-	639974.07	2430335.6 8	-	Метод спутниковых геодезически х измерений (определени й)	0.1
н34150	-	-	-	639960.37	2430330.2 8	-	Метод спутниковых геодезически х измерений (определени й)	0.1
н34160	-	-	-	639963.02	2430323.8 8	-	Метод спутниковых геодезически х измерений (определени й)	0.1
н34170	-	-	-	639976.62	2430328.9 3	-	Метод спутниковых геодезически х измерений (определени й)	0.1
н34140	-	-	-	639974.07	2430335.6 8	-	Метод спутниковых геодезически х измерений (определени й)	0.1

**2. Сведения о характеристиках объекта недвижимости  
с кадастровым номером : 70:06:0101002:1660 :**

№ п/п	Наименование характеристики	Значение характеристики
1	2	3
1.	Вид объекта недвижимости	здание
2.	Ранее присвоенный государственный учетный номер (инвентарный) здания, сооружения, объекта незавершенного строительства	-
3.	Кадастровый номер земельного участка (земельных участков), в границах которого (которых) расположены здание, сооружение, объект незавершенного строительства	-

**2. Сведения о характеристиках объекта недвижимости с кадастровым номером : 70:06:0101002:1660 :**

№ п/п	Наименование характеристики	Значение характеристики
1	2	3
4.	Уникальный учетный номер кадастрового квартала, в границах которого расположены здание, сооружение, объект незавершенного строительства	70:06:0101002
5.	Адрес здания, сооружения, объекта незавершенного строительства	Российская Федерация, Томская область, район Каргасокский, село Каргасок, переулок Южный, дом 17
5.1.	Сведения о местоположении здания, сооружения, объекта незавершенного строительства (при отсутствии адреса) в структурированном в соответствии с федеральной информационной адресной системой виде	-
5.2.	Дополнительные сведения о местоположении	-
6.	Иные сведения	-

**3. Пояснения к сведениям об объекте недвижимости с кадастровым номером 70:06:0101002:1660 :**

1.	-



**Описание местоположения зданий, сооружений,  
объектов незавершенного строительства на земельном участке**

**1. Сведения о характерных точках контура объекта недвижимости  
с кадастровым номером : 70:06:0101002:1349 :**

Система координат 70.2

Зона № 2

Обозначение характерных точек контура	Содержатся в Едином государственном реестре недвижимости			Определены в ходе выполнения комплексных кадастровых работ			Метод опреде ления коор динат	Формулы, примененные для расчета средней квадратической погрешности определения координат характерных точек (Mt), м, с подставленными в такие формулы значениями и итоговые (вычисленные) значения Mt, м
	Координаты, м		Ради ус, м	Координаты, м		Ради ус, м		
	X	Y	R	X	Y	R		
1	2	3	4	5	6	7	8	9
н34180	-	-	-	639846.22	2430287.6 0	-	Метод спутниковых геодезически х измерений (определени й)	0.1
н34190	-	-	-	639834.07	2430282.9 5	-	Метод спутниковых геодезически х измерений (определени й)	0.1
н34200	-	-	-	639838.02	2430272.8 5	-	Метод спутниковых геодезически х измерений (определени й)	0.1
н34210	-	-	-	639850.22	2430277.2 0	-	Метод спутниковых геодезически х измерений (определени й)	0.1
н34180	-	-	-	639846.22	2430287.6 0	-	Метод спутниковых геодезически х измерений (определени й)	0.1

**2. Сведения о характеристиках объекта недвижимости  
с кадастровым номером : 70:06:0101002:1349 :**

№ п/п	Наименование характеристики	Значение характеристики
1	2	3
1.	Вид объекта недвижимости	здание
2.	Ранее присвоенный государственный учетный номер (инвентарный) здания, сооружения, объекта незавершенного строительства	-
3.	Кадастровый номер земельного участка (земельных участков), в границах которого (которых) расположены здание, сооружение, объект незавершенного строительства	70:06:0101002:140

**2. Сведения о характеристиках объекта недвижимости с кадастровым номером : 70:06:0101002:1349 :**

№ п/п	Наименование характеристики	Значение характеристики
1	2	3
4.	Уникальный учетный номер кадастрового квартала, в границах которого расположены здание, сооружение, объект незавершенного строительства	70:06:0101002
5.	Адрес здания, сооружения, объекта незавершенного строительства	Российская Федерация, Томская область, район Каргасокский, село Каргасок, переулок Южный, дом 19
5.1.	Сведения о местоположении здания, сооружения, объекта незавершенного строительства (при отсутствии адреса) в структурированном в соответствии с федеральной информационной адресной системой виде	-
5.2.	Дополнительные сведения о местоположении	-
6.	Иные сведения	-

**3. Пояснения к сведениям об объекте недвижимости с кадастровым номером 70:06:0101002:1349 :**

1.	-
----	---

**Описание местоположения зданий, сооружений,  
объектов незавершенного строительства на земельном участке**

**1. Сведения о характерных точках контура объекта недвижимости  
с кадастровым номером : 70:06:0101002:1351 :**

Система координат 70.2

Зона № 2

Обозначение характерных точек контура	Содержатся в Едином государственном реестре недвижимости			Определены в ходе выполнения комплексных кадастровых работ			Метод опреде ления коор динат	Формулы, примененные для расчета средней квадратической погрешности определения координат характерных точек (Mt), м, с подставленными в такие формулы значениями и итоговые (вычисленные) значения Mt, м
	Координаты, м		Ради ус, м	Координаты, м		Ради ус, м		
	X	Y	R	X	Y	R		
1	2	3	4	5	6	7	8	9
н34220	-	-	-	639822.77	2430268.0 0	-	Метод спутниковых геодезически х измерений (определени й)	0.1
н34230	-	-	-	639819.77	2430274.6 0	-	Метод спутниковых геодезически х измерений (определени й)	0.1
н34240	-	-	-	639812.97	2430271.8 0	-	Метод спутниковых геодезически х измерений (определени й)	0.1
н34250	-	-	-	639815.77	2430264.9 0	-	Метод спутниковых геодезически х измерений (определени й)	0.1
н34220	-	-	-	639822.77	2430268.0 0	-	Метод спутниковых геодезически х измерений (определени й)	0.1

**2. Сведения о характеристиках объекта недвижимости  
с кадастровым номером : 70:06:0101002:1351 :**

№ п/п	Наименование характеристики	Значение характеристики
1	2	3
1.	Вид объекта недвижимости	здание
2.	Ранее присвоенный государственный учетный номер (инвентарный) здания, сооружения, объекта незавершенного строительства	-
3.	Кадастровый номер земельного участка (земельных участков), в границах которого (которых) расположены здание, сооружение, объект незавершенного строительства	70:06:0101002:2833

**2. Сведения о характеристиках объекта недвижимости с кадастровым номером : 70:06:0101002:1351 :**

№ п/п	Наименование характеристики	Значение характеристики
1	2	3
4.	Уникальный учетный номер кадастрового квартала, в границах которого расположены здание, сооружение, объект незавершенного строительства	70:06:0101002
5.	Адрес здания, сооружения, объекта незавершенного строительства	Российская Федерация, Томская область, район Каргасокский, село Каргасок, переулок Южный, дом 21
5.1.	Сведения о местоположении здания, сооружения, объекта незавершенного строительства (при отсутствии адреса) в структурированном в соответствии с федеральной информационной адресной системой виде	-
5.2.	Дополнительные сведения о местоположении	-
6.	Иные сведения	-

**3. Пояснения к сведениям об объекте недвижимости с кадастровым номером 70:06:0101002:1351 :**

1.	-
----	---

## Описание местоположения зданий, сооружений, объектов незавершенного строительства на земельном участке

**1. Сведения о характерных точках контура объекта недвижимости  
с кадастровым номером : 70:06:0101002:3325 :**

Система координат 70.2

Зона № 2

Обозначение характерных точек контура	Содержатся в Едином государственном реестре недвижимости			Определены в ходе выполнения комплексных кадастровых работ			Метод опреде ления коор динат	Формулы, примененные для расчета средней квадратической погрешности определения координат характерных точек (Mt), м, с подставленными в такие формулы значениями и итоговые (вычисленные) значения Mt, м
	Координаты, м		Ради ус, м	Координаты, м		Ради ус, м		
	X	Y	R	X	Y	R		
1	2	3	4	5	6	7	8	9
н34260	-	-	-	639688.87	2430230.2 5	-	Метод спутниковых геодезически х измерений (определени й)	0.1
н34270	-	-	-	639672.87	2430224.2 5	-	Метод спутниковых геодезически х измерений (определени й)	0.1
н34280	-	-	-	639677.37	2430212.1 5	-	Метод спутниковых геодезически х измерений (определени й)	0.1
н34290	-	-	-	639693.87	2430218.2 5	-	Метод спутниковых геодезически х измерений (определени й)	0.1
н34260	-	-	-	639688.87	2430230.2 5	-	Метод спутниковых геодезически х измерений (определени й)	0.1

**2. Сведения о характеристиках объекта недвижимости  
с кадастровым номером : 70:06:0101002:3325 :**

№ п/п	Наименование характеристики	Значение характеристики
1	2	3
1.	Вид объекта недвижимости	здание
2.	Ранее присвоенный государственный учетный номер (инвентарный) здания, сооружения, объекта незавершенного строительства	-
3.	Кадастровый номер земельного участка (земельных участков), в границах которого (которых) расположены здание, сооружение, объект незавершенного строительства	-

**2. Сведения о характеристиках объекта недвижимости с кадастровым номером : 70:06:0101002:3325 :**

№ п/п	Наименование характеристики	Значение характеристики
1	2	3
4.	Уникальный учетный номер кадастрового квартала, в границах которого расположены здание, сооружение, объект незавершенного строительства	70:06:0101002
5.	Адрес здания, сооружения, объекта незавершенного строительства	Российская Федерация, 636700, Томская область, район Каргасокский, село Каргасок, переулок Южный, дом 23
5.1.	Сведения о местоположении здания, сооружения, объекта незавершенного строительства (при отсутствии адреса) в структурированном в соответствии с федеральной информационной адресной системой виде	-
5.2.	Дополнительные сведения о местоположении	-
6.	Иные сведения	-

**3. Пояснения к сведениям об объекте недвижимости с кадастровым номером 70:06:0101002:3325 :**

1.	-

**Описание местоположения зданий, сооружений,  
объектов незавершенного строительства на земельном участке**

**1. Сведения о характерных точках контура объекта недвижимости  
с кадастровым номером : 70:06:0101002:1350 :**

Система координат 70.2

Зона № 2

Обозначение характерных точек контура	Содержатся в Едином государственном реестре недвижимости			Определены в ходе выполнения комплексных кадастровых работ			Метод опреде ления коор динат	Формулы, примененные для расчета средней квадратической погрешности определения координат характерных точек (Mt), м, с подставленными в такие формулы значениями и итоговые (вычисленные) значения Mt, м
	Координаты, м		Ради ус, м	Координаты, м		Ради ус, м		
	X	Y	R	X	Y	R		
<b>1</b>	<b>2</b>	<b>3</b>	<b>4</b>	<b>5</b>	<b>6</b>	<b>7</b>	<b>8</b>	<b>9</b>
н34300	-	-	-	639653.92	2430203.0 0	-	Метод спутниковых геодезически х измерений (определени й)	0.1
н34310	-	-	-	639650.02	2430212.2 0	-	Метод спутниковых геодезически х измерений (определени й)	0.1
н34320	-	-	-	639641.57	2430208.8 0	-	Метод спутниковых геодезически х измерений (определени й)	0.1
н34330	-	-	-	639645.17	2430199.6 0	-	Метод спутниковых геодезически х измерений (определени й)	0.1
н34340	-	-	-	639645.17	2430199.7 0	-	Метод спутниковых геодезически х измерений (определени й)	0.1
н34300	-	-	-	639653.92	2430203.0 0	-	Метод спутниковых геодезически х измерений (определени й)	0.1

**2. Сведения о характеристиках объекта недвижимости  
с кадастровым номером : 70:06:0101002:1350 :**

№ п/п	Наименование характеристики	Значение характеристики
<b>1</b>	<b>2</b>	<b>3</b>
1.	Вид объекта недвижимости	здание
2.	Ранее присвоенный государственный учетный номер (инвентарный) здания, сооружения, объекта незавершенного строительства	-

**2. Сведения о характеристиках объекта недвижимости с кадастровым номером : 70:06:0101002:1350 :**

<b>№ п/п</b>	<b>Наименование характеристики</b>	<b>Значение характеристики</b>
<b>1</b>	<b>2</b>	<b>3</b>
3.	Кадастровый номер земельного участка (земельных участков), в границах которого (которых) расположены здание, сооружение, объект незавершенного строительства	70:06:0101002:128
4.	Уникальный учетный номер кадастрового квартала, в границах которого расположены здание, сооружение, объект незавершенного строительства	70:06:0101002
5.	Адрес здания, сооружения, объекта незавершенного строительства	Российская Федерация, Томская область, район Каргасокский, село Каргасок, переулок Южный, дом 25
5.1.	Сведения о местоположении здания, сооружения, объекта незавершенного строительства (при отсутствии адреса) в структурированном в соответствии с федеральной информационной адресной системой виде	-
5.2.	Дополнительные сведения о местоположении	-
6.	Иные сведения	-

**3. Пояснения к сведениям об объекте недвижимости с кадастровым номером 70:06:0101002:1350 :**

1.	-
----	---



## Описание местоположения зданий, сооружений, объектов незавершенного строительства на земельном участке

**1. Сведения о характерных точках контура объекта недвижимости  
с кадастровым номером : 70:06:0101002:1300 :**

Система координат 70.2

Зона № 2

Обозначение характерных точек контура	Содержатся в Едином государственном реестре недвижимости			Определены в ходе выполнения комплексных кадастровых работ			Метод опреде ления коор динат	Формулы, примененные для расчета средней квадратической погрешности определения координат характерных точек (Mt), м, с подставленными в такие формулы значениями и итоговые (вычисленные) значения Mt, м
	Координаты, м		Ради ус, м	Координаты, м		Ради ус, м		
	X	Y	R	X	Y	R		
1	2	3	4	5	6	7	8	9
н34350	-	-	-	640211.72	2430284.8 5	-	Метод спутниковых геодезически х измерений (определени й)	0.1
н34360	-	-	-	640208.82	2430292.8 5	-	Метод спутниковых геодезически х измерений (определени й)	0.1
н34370	-	-	-	640200.37	2430289.8 0	-	Метод спутниковых геодезически х измерений (определени й)	0.1
н34380	-	-	-	640203.22	2430282.1 5	-	Метод спутниковых геодезически х измерений (определени й)	0.1
н34350	-	-	-	640211.72	2430284.8 5	-	Метод спутниковых геодезически х измерений (определени й)	0.1

**2. Сведения о характеристиках объекта недвижимости  
с кадастровым номером : 70:06:0101002:1300 :**

№ п/п	Наименование характеристики	Значение характеристики
1	2	3
1.	Вид объекта недвижимости	здание
2.	Ранее присвоенный государственный учетный номер (инвентарный) здания, сооружения, объекта незавершенного строительства	-
3.	Кадастровый номер земельного участка (земельных участков), в границах которого (которых) расположены здание, сооружение, объект незавершенного строительства	70:06:0101002:244

**2. Сведения о характеристиках объекта недвижимости с кадастровым номером : 70:06:0101002:1300 :**

№ п/п	Наименование характеристики	Значение характеристики
1	2	3
4.	Уникальный учетный номер кадастрового квартала, в границах которого расположены здание, сооружение, объект незавершенного строительства	70:06:0101002
5.	Адрес здания, сооружения, объекта незавершенного строительства	Российская Федерация, Томская область, район Каргасокский, село Каргасок, переулок Комсомольский, дом 3
5.1.	Сведения о местоположении здания, сооружения, объекта незавершенного строительства (при отсутствии адреса) в структурированном в соответствии с федеральной информационной адресной системой виде	-
5.2.	Дополнительные сведения о местоположении	-
6.	Иные сведения	-

**3. Пояснения к сведениям об объекте недвижимости с кадастровым номером 70:06:0101002:1300 :**

1.	-
----	---

--	--

**Описание местоположения зданий, сооружений,  
объектов незавершенного строительства на земельном участке**

**1. Сведения о характерных точках контура объекта недвижимости  
с кадастровым номером : 70:06:0101002:1299 :**

Система координат 70.2

Зона № 2

Обозначение характерных точек контура	Содержатся в Едином государственном реестре недвижимости			Определены в ходе выполнения комплексных кадастровых работ			Метод опреде ления коор динат	Формулы, примененные для расчета средней квадратической погрешности определения координат характерных точек (Mt), м, с подставленными в такие формулы значениями и итоговые (вычисленные) значения Mt, м
	Координаты, м		Ради ус, м	Координаты, м		Ради ус, м		
	X	Y	R	X	Y	R		
<b>1</b>	<b>2</b>	<b>3</b>	<b>4</b>	<b>5</b>	<b>6</b>	<b>7</b>	<b>8</b>	<b>9</b>
н34390	-	-	-	640181.92	2430284.9 5	-	Метод спутниковых геодезически х измерений (определени й)	0.1
н34400	-	-	-	640173.47	2430281.9 5	-	Метод спутниковых геодезически х измерений (определени й)	0.1
н34410	-	-	-	640177.22	2430271.5 0	-	Метод спутниковых геодезически х измерений (определени й)	0.1
н34420	-	-	-	640185.62	2430274.6 0	-	Метод спутниковых геодезически х измерений (определени й)	0.1
н34390	-	-	-	640181.92	2430284.9 5	-	Метод спутниковых геодезически х измерений (определени й)	0.1

**2. Сведения о характеристиках объекта недвижимости  
с кадастровым номером : 70:06:0101002:1299 :**

№ п/п	Наименование характеристики	Значение характеристики
<b>1</b>	<b>2</b>	<b>3</b>
1.	Вид объекта недвижимости	здание
2.	Ранее присвоенный государственный учетный номер (инвентарный) здания, сооружения, объекта незавершенного строительства	-
3.	Кадастровый номер земельного участка (земельных участков), в границах которого (которых) расположены здание, сооружение, объект незавершенного строительства	70:06:0101002:245

**2. Сведения о характеристиках объекта недвижимости с кадастровым номером : 70:06:0101002:1299 :**

№ п/п	Наименование характеристики	Значение характеристики
1	2	3
4.	Уникальный учетный номер кадастрового квартала, в границах которого расположены здание, сооружение, объект незавершенного строительства	70:06:0101002
5.	Адрес здания, сооружения, объекта незавершенного строительства	Российская Федерация, Томская область, район Каргасокский, село Каргасок, переулок Комсомольский, дом 5
5.1.	Сведения о местоположении здания, сооружения, объекта незавершенного строительства (при отсутствии адреса) в структурированном в соответствии с федеральной информационной адресной системой виде	-
5.2.	Дополнительные сведения о местоположении	-
6.	Иные сведения	-

**3. Пояснения к сведениям об объекте недвижимости с кадастровым номером 70:06:0101002:1299 :**

1.	-

**Описание местоположения зданий, сооружений,  
объектов незавершенного строительства на земельном участке**

**1. Сведения о характерных точках контура объекта недвижимости  
с кадастровым номером : 70:06:0101002:1298 :**

Система координат 70.2

Зона № 2

Обозначение характерных точек контура	Содержатся в Едином государственном реестре недвижимости			Определены в ходе выполнения комплексных кадастровых работ			Метод опреде ления коор динат	Формулы, примененные для расчета средней квадратической погрешности определения координат характерных точек (Mt), м, с подставленными в такие формулы значениями и итоговые (вычисленные) значения Mt, м
	Координаты, м		Ради ус, м	Координаты, м		Ради ус, м		
	X	Y	R	X	Y	R		
1	2	3	4	5	6	7	8	9
н34430	-	-	-	640075.65	2430229.9 0	-	Метод спутниковых геодезически х измерений (определени й)	0.1
н34440	-	-	-	640073.61	2430235.0 4	-	Метод спутниковых геодезически х измерений (определени й)	0.1
н34450	-	-	-	640069.09	2430233.2 6	-	Метод спутниковых геодезически х измерений (определени й)	0.1
н34460	-	-	-	640068.23	2430235.2 4	-	Метод спутниковых геодезически х измерений (определени й)	0.1
н34470	-	-	-	640061.75	2430232.6 4	-	Метод спутниковых геодезически х измерений (определени й)	0.1
н34480	-	-	-	640064.57	2430225.3 8	-	Метод спутниковых геодезически х измерений (определени й)	0.1
н34430	-	-	-	640075.65	2430229.9 0	-	Метод спутниковых геодезически х измерений (определени й)	0.1

**2. Сведения о характеристиках объекта недвижимости с кадастровым номером : 70:06:0101002:1298 :**

№ п/п	Наименование характеристики	Значение характеристики
1	2	3
1.	Вид объекта недвижимости	здание
2.	Ранее присвоенный государственный учетный номер (инвентарный) здания, сооружения, объекта незавершенного строительства	-
3.	Кадастровый номер земельного участка (земельных участков), в границах которого (которых) расположены здание, сооружение, объект незавершенного строительства	70:06:0101002:136
4.	Уникальный учетный номер кадастрового квартала, в границах которого расположены здание, сооружение, объект незавершенного строительства	70:06:0101002
5.	Адрес здания, сооружения, объекта незавершенного строительства	Российская Федерация, Томская область, район Каргасокский, село Каргасок, переулок Комсомольский, дом 7
5.1.	Сведения о местоположении здания, сооружения, объекта незавершенного строительства (при отсутствии адреса) в структурированном в соответствии с федеральной информационной адресной системой виде	-
5.2.	Дополнительные сведения о местоположении	-
6.	Иные сведения	-

**3. Пояснения к сведениям об объекте недвижимости с кадастровым номером 70:06:0101002:1298 :**

1.	-
----	---

**Описание местоположения зданий, сооружений,  
объектов незавершенного строительства на земельном участке**

**1. Сведения о характерных точках контура объекта недвижимости  
с кадастровым номером : 70:06:0101002:1302 :**

Система координат 70.2

Зона № 2

Обозначение характерных точек контура	Содержатся в Едином государственном реестре недвижимости			Определены в ходе выполнения комплексных кадастровых работ			Метод опреде ления коор динат	Формулы, примененные для расчета средней квадратической погрешности определения координат характерных точек (Mt), м, с подставленными в такие формулы значениями и итоговые (вычисленные) значения Mt, м
	Координаты, м		Ради ус, м	Координаты, м		Ради ус, м		
	X	Y	R	X	Y	R		
1	2	3	4	5	6	7	8	9
н34490	-	-	-	639892.58	2430156.3 9	-	Метод спутниковых геодезически х измерений (определени й)	0.1
н34500	-	-	-	639889.03	2430163.9 9	-	Метод спутниковых геодезически х измерений (определени й)	0.1
н34510	-	-	-	639880.08	2430159.5 4	-	Метод спутниковых геодезически х измерений (определени й)	0.1
н34520	-	-	-	639883.33	2430152.2 9	-	Метод спутниковых геодезически х измерений (определени й)	0.1
н34490	-	-	-	639892.58	2430156.3 9	-	Метод спутниковых геодезически х измерений (определени й)	0.1

**2. Сведения о характеристиках объекта недвижимости  
с кадастровым номером : 70:06:0101002:1302 :**

№ п/п	Наименование характеристики	Значение характеристики
1	2	3
1.	Вид объекта недвижимости	здание
2.	Ранее присвоенный государственный учетный номер (инвентарный) здания, сооружения, объекта незавершенного строительства	-
3.	Кадастровый номер земельного участка (земельных участков), в границах которого (которых) расположены здание, сооружение, объект незавершенного строительства	70:06:0101002:233

**2. Сведения о характеристиках объекта недвижимости с кадастровым номером : 70:06:0101002:1302 :**

№ п/п	Наименование характеристики	Значение характеристики
1	2	3
4.	Уникальный учетный номер кадастрового квартала, в границах которого расположены здание, сооружение, объект незавершенного строительства	70:06:0101002
5.	Адрес здания, сооружения, объекта незавершенного строительства	Российская Федерация, Томская область, район Каргасокский, село Каргасок, переулок Комсомольский, дом 15
5.1.	Сведения о местоположении здания, сооружения, объекта незавершенного строительства (при отсутствии адреса) в структурированном в соответствии с федеральной информационной адресной системой виде	-
5.2.	Дополнительные сведения о местоположении	-
6.	Иные сведения	-

**3. Пояснения к сведениям об объекте недвижимости с кадастровым номером 70:06:0101002:1302 :**

1.	-



## Описание местоположения зданий, сооружений, объектов незавершенного строительства на земельном участке

**1. Сведения о характерных точках контура объекта недвижимости  
с кадастровым номером : 70:06:0101002:1323 :**

Система координат 70.2

Зона № 2

Обозначение характерных точек контура	Содержатся в Едином государственном реестре недвижимости			Определены в ходе выполнения комплексных кадастровых работ			Метод опреде ления коор динат	Формулы, примененные для расчета средней квадратической погрешности определения координат характерных точек (Mt), м, с подставленными в такие формулы значениями и итоговые (вычисленные) значения Mt, м
	Координаты, м		Ради ус, м	Координаты, м		Ради ус, м		
	X	Y	R	X	Y	R		
1	2	3	4	5	6	7	8	9
н34530	-	-	-	639861.63	2430155.3 9	-	Метод спутниковых геодезически х измерений (определени й)	0.1
н34540	-	-	-	639853.08	2430151.9 4	-	Метод спутниковых геодезически х измерений (определени й)	0.1
н34550	-	-	-	639856.33	2430142.2 9	-	Метод спутниковых геодезически х измерений (определени й)	0.1
н34560	-	-	-	639865.33	2430145.3 4	-	Метод спутниковых геодезически х измерений (определени й)	0.1
н34530	-	-	-	639861.63	2430155.3 9	-	Метод спутниковых геодезически х измерений (определени й)	0.1

**2. Сведения о характеристиках объекта недвижимости  
с кадастровым номером : 70:06:0101002:1323 :**

№ п/п	Наименование характеристики	Значение характеристики
1	2	3
1.	Вид объекта недвижимости	здание
2.	Ранее присвоенный государственный учетный номер (инвентарный) здания, сооружения, объекта незавершенного строительства	-
3.	Кадастровый номер земельного участка (земельных участков), в границах которого (которых) расположены здание, сооружение, объект незавершенного строительства	70:06:0101002:165

**2. Сведения о характеристиках объекта недвижимости с кадастровым номером : 70:06:0101002:1323 :**

№ п/п	Наименование характеристики	Значение характеристики
1	2	3
4.	Уникальный учетный номер кадастрового квартала, в границах которого расположены здание, сооружение, объект незавершенного строительства	70:06:0101002
5.	Адрес здания, сооружения, объекта незавершенного строительства	Российская Федерация, Томская область, район Каргасокский, село Каргасок, переулок Комсомольский, дом 17
5.1.	Сведения о местоположении здания, сооружения, объекта незавершенного строительства (при отсутствии адреса) в структурированном в соответствии с федеральной информационной адресной системой виде	-
5.2.	Дополнительные сведения о местоположении	-
6.	Иные сведения	-

**3. Пояснения к сведениям об объекте недвижимости с кадастровым номером 70:06:0101002:1323 :**

1.	-
----	---

**Описание местоположения зданий, сооружений,  
объектов незавершенного строительства на земельном участке**

**1. Сведения о характерных точках контура объекта недвижимости  
с кадастровым номером : 70:06:0101002:1324 :**

Система координат 70.2

Зона № 2

Обозначение характерных точек контура	Содержатся в Едином государственном реестре недвижимости			Определены в ходе выполнения комплексных кадастровых работ			Метод опреде ления коор динат	Формулы, примененные для расчета средней квадратической погрешности определения координат характерных точек (Mt), м, с подставленными в такие формулы значениями и итоговые (вычисленные) значения Mt, м
	Координаты, м		Ради ус, м	Координаты, м		Ради ус, м		
	X	Y	R	X	Y	R		
1	2	3	4	5	6	7	8	9
н34570	-	-	-	639745.32	2430099.0 1	-	Метод спутниковых геодезически х измерений (определени й)	0.1
н34580	-	-	-	639741.66	2430108.0 5	-	Метод спутниковых геодезически х измерений (определени й)	0.1
н34590	-	-	-	639725.88	2430101.6 1	-	Метод спутниковых геодезически х измерений (определени й)	0.1
н34600	-	-	-	639729.52	2430092.7 3	-	Метод спутниковых геодезически х измерений (определени й)	0.1
н34570	-	-	-	639745.32	2430099.0 1	-	Метод спутниковых геодезически х измерений (определени й)	0.1

**2. Сведения о характеристиках объекта недвижимости  
с кадастровым номером : 70:06:0101002:1324 :**

№ п/п	Наименование характеристики	Значение характеристики
1	2	3
1.	Вид объекта недвижимости	здание
2.	Ранее присвоенный государственный учетный номер (инвентарный) здания, сооружения, объекта незавершенного строительства	-
3.	Кадастровый номер земельного участка (земельных участков), в границах которого (которых) расположены здание, сооружение, объект незавершенного строительства	70:06:0101002:236

**2. Сведения о характеристиках объекта недвижимости с кадастровым номером : 70:06:0101002:1324 :**

<b>№ п/п</b>	<b>Наименование характеристики</b>	<b>Значение характеристики</b>
<b>1</b>	<b>2</b>	<b>3</b>
4.	Уникальный учетный номер кадастрового квартала, в границах которого расположены здание, сооружение, объект незавершенного строительства	70:06:0101002
5.	Адрес здания, сооружения, объекта незавершенного строительства	Российская Федерация, Томская область, район Каргасокский, село Каргасок, переулок Комсомольский, дом 19
5.1.	Сведения о местоположении здания, сооружения, объекта незавершенного строительства (при отсутствии адреса) в структурированном в соответствии с федеральной информационной адресной системой виде	-
5.2.	Дополнительные сведения о местоположении	-
6.	Иные сведения	-

**3. Пояснения к сведениям об объекте недвижимости с кадастровым номером 70:06:0101002:1324 :**

1.	-
----	---

**Описание местоположения зданий, сооружений,  
объектов незавершенного строительства на земельном участке**

**1. Сведения о характерных точках контура объекта недвижимости  
с кадастровым номером : 70:06:0101002:1301 :**

Система координат 70.2

Зона № 2

Обозначение характерных точек контура	Содержатся в Едином государственном реестре недвижимости			Определены в ходе выполнения комплексных кадастровых работ			Метод опреде ления коор динат	Формулы, примененные для расчета средней квадратической погрешности определения координат характерных точек (Mt), м, с подставленными в такие формулы значениями и итоговые (вычисленные) значения Mt, м
	Координаты, м		Ради ус, м	Координаты, м		Ради ус, м		
	X	Y	R	X	Y	R		
1	2	3	4	5	6	7	8	9
н3461О	-	-	-	640175.59	2430246.3 6	-	Метод спутниковых геодезически х измерений (определени й)	0.1
н3462О	-	-	-	640167.74	2430243.6 6	-	Метод спутниковых геодезически х измерений (определени й)	0.1
н3463О	-	-	-	640171.04	2430234.1 6	-	Метод спутниковых геодезически х измерений (определени й)	0.1
н3464О	-	-	-	640178.94	2430236.7 1	-	Метод спутниковых геодезически х измерений (определени й)	0.1
н3461О	-	-	-	640175.59	2430246.3 6	-	Метод спутниковых геодезически х измерений (определени й)	0.1

**2. Сведения о характеристиках объекта недвижимости  
с кадастровым номером : 70:06:0101002:1301 :**

№ п/п	Наименование характеристики	Значение характеристики
1	2	3
1.	Вид объекта недвижимости	здание
2.	Ранее присвоенный государственный учетный номер (инвентарный) здания, сооружения, объекта незавершенного строительства	-
3.	Кадастровый номер земельного участка (земельных участков), в границах которого (которых) расположены здание, сооружение, объект незавершенного строительства	70:06:0101002:232

**2. Сведения о характеристиках объекта недвижимости с кадастровым номером : 70:06:0101002:1301 :**

№ п/п	Наименование характеристики	Значение характеристики
1	2	3
4.	Уникальный учетный номер кадастрового квартала, в границах которого расположены здание, сооружение, объект незавершенного строительства	70:06:0101002
5.	Адрес здания, сооружения, объекта незавершенного строительства	Российская Федерация, Томская область, район Каргасокский, село Каргасок, переулок Комсомольский, дом 12
5.1.	Сведения о местоположении здания, сооружения, объекта незавершенного строительства (при отсутствии адреса) в структурированном в соответствии с федеральной информационной адресной системой виде	-
5.2.	Дополнительные сведения о местоположении	-
6.	Иные сведения	-

**3. Пояснения к сведениям об объекте недвижимости с кадастровым номером 70:06:0101002:1301 :**

1.	-

**Описание местоположения зданий, сооружений,  
объектов незавершенного строительства на земельном участке**

**1. Сведения о характерных точках контура объекта недвижимости  
с кадастровым номером : 70:06:0101002:1703 :**

Система координат 70.2

Зона № 2

Обозначение характерных точек контура	Содержатся в Едином государственном реестре недвижимости			Определены в ходе выполнения комплексных кадастровых работ			Метод опреде ления коор динат	Формулы, примененные для расчета средней квадратической погрешности определения координат характерных точек (Mt), м, с подставленными в такие формулы значениями и итоговые (вычисленные) значения Mt, м
	Координаты, м		Ради ус, м	Координаты, м		Ради ус, м		
	X	Y	R	X	Y	R		
1	2	3	4	5	6	7	8	9
н34650	-	-	-	640084.99	2430211.8 1	-	Метод спутниковых геодезически х измерений (определени й)	0.1
н34660	-	-	-	640069.89	2430206.3 6	-	Метод спутниковых геодезически х измерений (определени й)	0.1
н34670	-	-	-	640072.59	2430198.4 6	-	Метод спутниковых геодезически х измерений (определени й)	0.1
н34680	-	-	-	640087.84	2430204.1 1	-	Метод спутниковых геодезически х измерений (определени й)	0.1
н34650	-	-	-	640084.99	2430211.8 1	-	Метод спутниковых геодезически х измерений (определени й)	0.1

**2. Сведения о характеристиках объекта недвижимости  
с кадастровым номером : 70:06:0101002:1703 :**

№ п/п	Наименование характеристики	Значение характеристики
1	2	3
1.	Вид объекта недвижимости	здание
2.	Ранее присвоенный государственный учетный номер (инвентарный) здания, сооружения, объекта незавершенного строительства	-
3.	Кадастровый номер земельного участка (земельных участков), в границах которого (которых) расположены здание, сооружение, объект незавершенного строительства	-

**2. Сведения о характеристиках объекта недвижимости с кадастровым номером : 70:06:0101002:1703 :**

№ п/п	Наименование характеристики	Значение характеристики
1	2	3
4.	Уникальный учетный номер кадастрового квартала, в границах которого расположены здание, сооружение, объект незавершенного строительства	70:06:0101002
5.	Адрес здания, сооружения, объекта незавершенного строительства	Российская Федерация, Томская область, район Каргасокский, село Каргасок, переулок Комсомольский, дом 14
5.1.	Сведения о местоположении здания, сооружения, объекта незавершенного строительства (при отсутствии адреса) в структурированном в соответствии с федеральной информационной адресной системой виде	-
5.2.	Дополнительные сведения о местоположении	-
6.	Иные сведения	-

**3. Пояснения к сведениям об объекте недвижимости с кадастровым номером 70:06:0101002:1703 :**

1.	-
----	---



## Описание местоположения зданий, сооружений, объектов незавершенного строительства на земельном участке

**1. Сведения о характерных точках контура объекта недвижимости с кадастровым номером : 70:06:0101002:1704 :**

Система координат 70.2

Зона № 2

Обозначение характерных точек контура	Содержатся в Едином государственном реестре недвижимости			Определены в ходе выполнения комплексных кадастровых работ			Метод определения координат	Формулы, примененные для расчета средней квадратической погрешности определения координат характерных точек (Mt), м, с подставленными в такие формулы значениями и итоговые (вычисленные) значения Mt, м
	Координаты, м		Радиус, м	Координаты, м		Радиус, м		
	X	Y	R	X	Y	R		
1	2	3	4	5	6	7	8	9
н34690	-	-	-	639918.95	2430146.05	-	Метод спутниковых геодезических измерений (определений)	0.1
н34700	-	-	-	639910.95	2430142.95	-	Метод спутниковых геодезических измерений (определений)	0.1
н34710	-	-	-	639913.19	2430136.65	-	Метод спутниковых геодезических измерений (определений)	0.1
н34720	-	-	-	639921.49	2430139.81	-	Метод спутниковых геодезических измерений (определений)	0.1
н34730	-	-	-	639921.51	2430139.81	-	Метод спутниковых геодезических измерений (определений)	0.1
н34690	-	-	-	639918.95	2430146.05	-	Метод спутниковых геодезических измерений (определений)	0.1

**2. Сведения о характеристиках объекта недвижимости с кадастровым номером : 70:06:0101002:1704 :**

№ п/п	Наименование характеристики	Значение характеристики
1	2	3
1.	Вид объекта недвижимости	здание
2.	Ранее присвоенный государственный учетный номер (инвентарный) здания, сооружения, объекта незавершенного строительства	-

**2. Сведения о характеристиках объекта недвижимости с кадастровым номером : 70:06:0101002:1704 :**

<b>№ п/п</b>	<b>Наименование характеристики</b>	<b>Значение характеристики</b>
<b>1</b>	<b>2</b>	<b>3</b>
3.	Кадастровый номер земельного участка (земельных участков), в границах которого (которых) расположены здание, сооружение, объект незавершенного строительства	70:06:0101002:3294
4.	Уникальный учетный номер кадастрового квартала, в границах которого расположены здание, сооружение, объект незавершенного строительства	70:06:0101002
5.	Адрес здания, сооружения, объекта незавершенного строительства	Российская Федерация, Томская область, район Каргасокский, село Каргасок, переулок Комсомольский, дом 20
5.1.	Сведения о местоположении здания, сооружения, объекта незавершенного строительства (при отсутствии адреса) в структурированном в соответствии с федеральной информационной адресной системой виде	-
5.2.	Дополнительные сведения о местоположении	-
6.	Иные сведения	-

**3. Пояснения к сведениям об объекте недвижимости с кадастровым номером 70:06:0101002:1704 :**

1.	-
----	---

**Описание местоположения зданий, сооружений,  
объектов незавершенного строительства на земельном участке**

**1. Сведения о характерных точках контура объекта недвижимости  
с кадастровым номером : 70:06:0101002:1210 :**

Система координат 70.2

Зона № 2

Обозначение характерных точек контура	Содержатся в Едином государственном реестре недвижимости			Определены в ходе выполнения комплексных кадастровых работ			Метод опреде ления коор динат	Формулы, примененные для расчета средней квадратической погрешности определения координат характерных точек (Mt), м, с подставленными в такие формулы значениями и итоговые (вычисленные) значения Mt, м
	Координаты, м		Ради ус, м	Координаты, м		Ради ус, м		
	X	Y	R	X	Y	R		
1	2	3	4	5	6	7	8	9
н34740	-	-	-	639900.77	2430123.7 3	-	Метод спутниковых геодезически х измерений (определени й)	0.1
н34750	-	-	-	639900.67	2430124.1 3	-	Метод спутниковых геодезически х измерений (определени й)	0.1
н34760	-	-	-	639895.82	2430137.1 8	-	Метод спутниковых геодезически х измерений (определени й)	0.1
н34770	-	-	-	639881.37	2430131.3 8	-	Метод спутниковых геодезически х измерений (определени й)	0.1
н34780	-	-	-	639885.22	2430120.3 3	-	Метод спутниковых геодезически х измерений (определени й)	0.1
н34790	-	-	-	639888.47	2430121.0 3	-	Метод спутниковых геодезически х измерений (определени й)	0.1
н34800	-	-	-	639889.02	2430119.3 8	-	Метод спутниковых геодезически х измерений (определени й)	0.1
н34810	-	-	-	639892.02	2430120.3 8	-	Метод спутниковых геодезически х измерений (определени й)	0.1

**1. Сведения о характерных точках контура объекта недвижимости с кадастровым номером : 70:06:0101002:1210 :**

Система координат 70.2

Зона № 2

Обозначение характерных точек контура	Содержатся в Едином государственном реестре недвижимости			Определены в ходе выполнения комплексных кадастровых работ			Метод определения координат	Формулы, примененные для расчета средней квадратической погрешности определения координат характерных точек (Mt), м, с подставленными в такие формулы значениями и итоговые (вычисленные) значения Mt, м
	Координаты, м		Радиус, м	Координаты, м		Радиус, м		
	X	Y	R	X	Y	R		
1	2	3	4	5	6	7	8	9
н34820	-	-	-	639890.27	2430125.63	-	Метод спутниковых геодезических измерений (определений)	0.1
н34830	-	-	-	639893.12	2430126.58	-	Метод спутниковых геодезических измерений (определений)	0.1
н34840	-	-	-	639894.92	2430121.43	-	Метод спутниковых геодезических измерений (определений)	0.1
н34740	-	-	-	639900.77	2430123.73	-	Метод спутниковых геодезических измерений (определений)	0.1

**2. Сведения о характеристиках объекта недвижимости с кадастровым номером : 70:06:0101002:1210 :**

№ п/п	Наименование характеристики	Значение характеристики
1	2	3
1.	Вид объекта недвижимости	здание
2.	Ранее присвоенный государственный учетный номер (инвентарный) здания, сооружения, объекта незавершенного строительства	-
3.	Кадастровый номер земельного участка (земельных участков), в границах которого (которых) расположены здание, сооружение, объект незавершенного строительства	70:06:0101002:240
4.	Уникальный учетный номер кадастрового квартала, в границах которого расположены здание, сооружение, объект незавершенного строительства	70:06:0101002
5.	Адрес здания, сооружения, объекта незавершенного строительства	Российская Федерация, Томская область, район Каргасокский, село Каргасок, переулок Комсомольский, дом 22
5.1.	Сведения о местоположении здания, сооружения, объекта незавершенного строительства (при отсутствии адреса) в структурированном в соответствии с федеральной информационной адресной системой виде	-

**2. Сведения о характеристиках объекта недвижимости с кадастровым номером : 70:06:0101002:1210 :**

№ п/п	Наименование характеристики	Значение характеристики
1	2	3
5.2.	Дополнительные сведения о местоположении	-
6.	Иные сведения	-

**3. Пояснения к сведениям об объекте недвижимости с кадастровым номером 70:06:0101002:1210 :**

1.	-
----	---

## Описание местоположения зданий, сооружений, объектов незавершенного строительства на земельном участке

**1. Сведения о характерных точках контура объекта недвижимости с кадастровым номером : 70:06:0101002:1342 :**

Система координат 70.2

Зона № 2

Обозначение характерных точек контура	Содержатся в Едином государственном реестре недвижимости			Определены в ходе выполнения комплексных кадастровых работ			Метод определения координат	Формулы, примененные для расчета средней квадратической погрешности определения координат характерных точек (Mt), м, с подставленными в такие формулы значениями и итоговые (вычисленные) значения Mt, м
	Координаты, м		Радиус, м	Координаты, м		Радиус, м		
	X	Y	R	X	Y	R		
1	2	3	4	5	6	7	8	9
н34850	-	-	-	639874.52	2430119.83	-	Метод спутниковых геодезических измерений (определений)	0.1
н34860	-	-	-	639874.52	2430119.88	-	Метод спутниковых геодезических измерений (определений)	0.1
н34870	-	-	-	639871.22	2430128.38	-	Метод спутниковых геодезических измерений (определений)	0.1
н34880	-	-	-	639856.92	2430122.68	-	Метод спутниковых геодезических измерений (определений)	0.1
н34890	-	-	-	639859.92	2430114.48	-	Метод спутниковых геодезических измерений (определений)	0.1
н34850	-	-	-	639874.52	2430119.83	-	Метод спутниковых геодезических измерений (определений)	0.1

**2. Сведения о характеристиках объекта недвижимости с кадастровым номером : 70:06:0101002:1342 :**

№ п/п	Наименование характеристики	Значение характеристики
1	2	3
1.	Вид объекта недвижимости	здание
2.	Ранее присвоенный государственный учетный номер (инвентарный) здания, сооружения, объекта незавершенного строительства	-

**2. Сведения о характеристиках объекта недвижимости с кадастровым номером : 70:06:0101002:1342 :**

№ п/п	Наименование характеристики	Значение характеристики
1	2	3
3.	Кадастровый номер земельного участка (земельных участков), в границах которого (которых) расположены здание, сооружение, объект незавершенного строительства	70:06:0101002:103, 70:06:0101002:242
4.	Уникальный учетный номер кадастрового квартала, в границах которого расположены здание, сооружение, объект незавершенного строительства	70:06:0101002
5.	Адрес здания, сооружения, объекта незавершенного строительства	Российская Федерация, Томская область, район Каргасокский, село Каргасок, переулок Комсомольский, дом 24
5.1.	Сведения о местоположении здания, сооружения, объекта незавершенного строительства (при отсутствии адреса) в структурированном в соответствии с федеральной информационной адресной системой виде	-
5.2.	Дополнительные сведения о местоположении	-
6.	Иные сведения	-

**3. Пояснения к сведениям об объекте недвижимости с кадастровым номером 70:06:0101002:1342 :**

1.	-
----	---

**Описание местоположения зданий, сооружений,  
объектов незавершенного строительства на земельном участке**

**1. Сведения о характерных точках контура объекта недвижимости  
с кадастровым номером : 70:06:0101002:1321 :**

Система координат 70.2

Зона № 2

Обозначение характерных точек контура	Содержатся в Едином государственном реестре недвижимости			Определены в ходе выполнения комплексных кадастровых работ			Метод опреде ления коор динат	Формулы, примененные для расчета средней квадратической погрешности определения координат характерных точек (Mt), м, с подставленными в такие формулы значениями и итоговые (вычисленные) значения Mt, м
	Координаты, м		Ради ус, м	Координаты, м		Ради ус, м		
	X	Y	R	X	Y	R		
<b>1</b>	<b>2</b>	<b>3</b>	<b>4</b>	<b>5</b>	<b>6</b>	<b>7</b>	<b>8</b>	<b>9</b>
н34900	-	-	-	639749.92	2430071.1 0	-	Метод спутниковых геодезически х измерений (определени й)	0.1
н34910	-	-	-	639746.72	2430079.0 5	-	Метод спутниковых геодезически х измерений (определени й)	0.1
н34920	-	-	-	639735.62	2430075.0 5	-	Метод спутниковых геодезически х измерений (определени й)	0.1
н34930	-	-	-	639738.47	2430066.8 5	-	Метод спутниковых геодезически х измерений (определени й)	0.1
н34900	-	-	-	639749.92	2430071.1 0	-	Метод спутниковых геодезически х измерений (определени й)	0.1

**2. Сведения о характеристиках объекта недвижимости  
с кадастровым номером : 70:06:0101002:1321 :**

№ п/п	Наименование характеристики	Значение характеристики
<b>1</b>	<b>2</b>	<b>3</b>
1.	Вид объекта недвижимости	здание
2.	Ранее присвоенный государственный учетный номер (инвентарный) здания, сооружения, объекта незавершенного строительства	-
3.	Кадастровый номер земельного участка (земельных участков), в границах которого (которых) расположены здание, сооружение, объект незавершенного строительства	70:06:0101002:158



**2. Сведения о характеристиках объекта недвижимости с кадастровым номером : 70:06:0101002:1321 :**

<b>№ п/п</b>	<b>Наименование характеристики</b>	<b>Значение характеристики</b>
<b>1</b>	<b>2</b>	<b>3</b>
4.	Уникальный учетный номер кадастрового квартала, в границах которого расположены здание, сооружение, объект незавершенного строительства	70:06:0101002
5.	Адрес здания, сооружения, объекта незавершенного строительства	Российская Федерация, Томская область, район Каргасокский, село Каргасок, переулок Комсомольский, дом 26
5.1.	Сведения о местоположении здания, сооружения, объекта незавершенного строительства (при отсутствии адреса) в структурированном в соответствии с федеральной информационной адресной системой виде	-
5.2.	Дополнительные сведения о местоположении	-
6.	Иные сведения	-

**3. Пояснения к сведениям об объекте недвижимости с кадастровым номером 70:06:0101002:1321 :**

1.	-
----	---

**Описание местоположения зданий, сооружений,  
объектов незавершенного строительства на земельном участке**

**1. Сведения о характерных точках контура объекта недвижимости  
с кадастровым номером : 70:06:0101002:1333 :**

Система координат 70.2

Зона № 2

Обозначение характерных точек контура	Содержатся в Едином государственном реестре недвижимости			Определены в ходе выполнения комплексных кадастровых работ			Метод опреде ления коор динат	Формулы, примененные для расчета средней квадратической погрешности определения координат характерных точек (Mt), м, с подставленными в такие формулы значениями и итоговые (вычисленные) значения Mt, м
	Координаты, м		Ради ус, м	Координаты, м		Ради ус, м		
	X	Y	R	X	Y	R		
<b>1</b>	<b>2</b>	<b>3</b>	<b>4</b>	<b>5</b>	<b>6</b>	<b>7</b>	<b>8</b>	<b>9</b>
н34940	-	-	-	640581.17	2428512.7 5	-	Метод спутниковых геодезически х измерений (определени й)	0.1
н34950	-	-	-	640572.42	2428517.3 0	-	Метод спутниковых геодезически х измерений (определени й)	0.1
н34960	-	-	-	640567.37	2428506.0 5	-	Метод спутниковых геодезически х измерений (определени й)	0.1
н34970	-	-	-	640575.62	2428501.7 5	-	Метод спутниковых геодезически х измерений (определени й)	0.1
н34940	-	-	-	640581.17	2428512.7 5	-	Метод спутниковых геодезически х измерений (определени й)	0.1

**2. Сведения о характеристиках объекта недвижимости  
с кадастровым номером : 70:06:0101002:1333 :**

№ п/п	Наименование характеристики	Значение характеристики
<b>1</b>	<b>2</b>	<b>3</b>
1.	Вид объекта недвижимости	здание
2.	Ранее присвоенный государственный учетный номер (инвентарный) здания, сооружения, объекта незавершенного строительства	-
3.	Кадастровый номер земельного участка (земельных участков), в границах которого (которых) расположены здание, сооружение, объект незавершенного строительства	70:06:0101002:226

**2. Сведения о характеристиках объекта недвижимости с кадастровым номером : 70:06:0101002:1333 :**

№ п/п	Наименование характеристики	Значение характеристики
1	2	3
4.	Уникальный учетный номер кадастрового квартала, в границах которого расположены здание, сооружение, объект незавершенного строительства	70:06:0101002
5.	Адрес здания, сооружения, объекта незавершенного строительства	Российская Федерация, Томская область, район Каргасокский, село Каргасок, переулок Западный, дом 2
5.1.	Сведения о местоположении здания, сооружения, объекта незавершенного строительства (при отсутствии адреса) в структурированном в соответствии с федеральной информационной адресной системой виде	-
5.2.	Дополнительные сведения о местоположении	-
6.	Иные сведения	-

**3. Пояснения к сведениям об объекте недвижимости с кадастровым номером 70:06:0101002:1333 :**

1.	-
----	---

## Описание местоположения зданий, сооружений, объектов незавершенного строительства на земельном участке

**1. Сведения о характерных точках контура объекта недвижимости  
с кадастровым номером : 70:06:0101002:1697 :**

Система координат 70.2

Зона № 2

Обозначение характерных точек контура	Содержатся в Едином государственном реестре недвижимости			Определены в ходе выполнения комплексных кадастровых работ			Метод опреде ления коор динат	Формулы, примененные для расчета средней квадратической погрешности определения координат характерных точек (Mt), м, с подставленными в такие формулы значениями и итоговые (вычисленные) значения Mt, м
	Координаты, м		Ради ус, м	Координаты, м		Ради ус, м		
	X	Y	R	X	Y	R		
1	2	3	4	5	6	7	8	9
н3498О	-	-	-	640562.32	2428460.4 5	-	Метод спутниковых геодезически х измерений (определени й)	0.1
н3499О	-	-	-	640566.27	2428468.5 5	-	Метод спутниковых геодезически х измерений (определени й)	0.1
н3500О	-	-	-	640551.62	2428475.4 5	-	Метод спутниковых геодезически х измерений (определени й)	0.1
н3501О	-	-	-	640547.82	2428467.7 5	-	Метод спутниковых геодезически х измерений (определени й)	0.1
н3498О	-	-	-	640562.32	2428460.4 5	-	Метод спутниковых геодезически х измерений (определени й)	0.1

**2. Сведения о характеристиках объекта недвижимости  
с кадастровым номером : 70:06:0101002:1697 :**

№ п/п	Наименование характеристики	Значение характеристики
1	2	3
1.	Вид объекта недвижимости	здание
2.	Ранее присвоенный государственный учетный номер (инвентарный) здания, сооружения, объекта незавершенного строительства	-
3.	Кадастровый номер земельного участка (земельных участков), в границах которого (которых) расположены здание, сооружение, объект незавершенного строительства	-

**2. Сведения о характеристиках объекта недвижимости с кадастровым номером : 70:06:0101002:1697 :**

№ п/п	Наименование характеристики	Значение характеристики
1	2	3
4.	Уникальный учетный номер кадастрового квартала, в границах которого расположены здание, сооружение, объект незавершенного строительства	70:06:0101002
5.	Адрес здания, сооружения, объекта незавершенного строительства	Российская Федерация, Томская область, район Каргасокский, село Каргасок, переулок Западный, дом 4
5.1.	Сведения о местоположении здания, сооружения, объекта незавершенного строительства (при отсутствии адреса) в структурированном в соответствии с федеральной информационной адресной системой виде	-
5.2.	Дополнительные сведения о местоположении	-
6.	Иные сведения	-

**3. Пояснения к сведениям об объекте недвижимости с кадастровым номером 70:06:0101002:1697 :**

1.	-
----	---

## Описание местоположения зданий, сооружений, объектов незавершенного строительства на земельном участке

**1. Сведения о характерных точках контура объекта недвижимости  
с кадастровым номером : 70:06:0101002:1387 :**

Система координат 70.2

Зона № 2

Обозначение характерных точек контура	Содержатся в Едином государственном реестре недвижимости			Определены в ходе выполнения комплексных кадастровых работ			Метод опреде ления коор динат	Формулы, примененные для расчета средней квадратической погрешности определения координат характерных точек (Mt), м, с подставленными в такие формулы значениями и итоговые (вычисленные) значения Mt, м
	Координаты, м		Ради ус, м	Координаты, м		Ради ус, м		
	X	Y	R	X	Y	R		
<b>1</b>	<b>2</b>	<b>3</b>	<b>4</b>	<b>5</b>	<b>6</b>	<b>7</b>	<b>8</b>	<b>9</b>
н35020	-	-	-	640512.22	2428381.8 5	-	Метод спутниковых геодезически х измерений (определени й)	0.1
н35030	-	-	-	640503.57	2428386.2 5	-	Метод спутниковых геодезически х измерений (определени й)	0.1
н35040	-	-	-	640498.12	2428375.2 5	-	Метод спутниковых геодезически х измерений (определени й)	0.1
н35050	-	-	-	640506.47	2428371.1 5	-	Метод спутниковых геодезически х измерений (определени й)	0.1
н35060	-	-	-	640506.47	2428371.2 0	-	Метод спутниковых геодезически х измерений (определени й)	0.1
н35020	-	-	-	640512.22	2428381.8 5	-	Метод спутниковых геодезически х измерений (определени й)	0.1

**2. Сведения о характеристиках объекта недвижимости  
с кадастровым номером : 70:06:0101002:1387 :**

№ п/п	Наименование характеристики	Значение характеристики
<b>1</b>	<b>2</b>	<b>3</b>
1.	Вид объекта недвижимости	здание
2.	Ранее присвоенный государственный учетный номер (инвентарный) здания, сооружения, объекта незавершенного строительства	-

**2. Сведения о характеристиках объекта недвижимости с кадастровым номером : 70:06:0101002:1387 :**

№ п/п	Наименование характеристики	Значение характеристики
1	2	3
3.	Кадастровый номер земельного участка (земельных участков), в границах которого (которых) расположены здание, сооружение, объект незавершенного строительства	70:06:0101002:229
4.	Уникальный учетный номер кадастрового квартала, в границах которого расположены здание, сооружение, объект незавершенного строительства	70:06:0101002
5.	Адрес здания, сооружения, объекта незавершенного строительства	Российская Федерация, Томская область, район Каргасокский, село Каргасок, переулок Западный, дом 8
5.1.	Сведения о местоположении здания, сооружения, объекта незавершенного строительства (при отсутствии адреса) в структурированном в соответствии с федеральной информационной адресной системой виде	-
5.2.	Дополнительные сведения о местоположении	-
6.	Иные сведения	-

**3. Пояснения к сведениям об объекте недвижимости с кадастровым номером 70:06:0101002:1387 :**

1.	-
----	---

## Описание местоположения зданий, сооружений, объектов незавершенного строительства на земельном участке

**1. Сведения о характерных точках контура объекта недвижимости  
с кадастровым номером : 70:06:0101002:1478 :**

Система координат 70.2

Зона № 2

Обозначение характерных точек контура	Содержатся в Едином государственном реестре недвижимости			Определены в ходе выполнения комплексных кадастровых работ			Метод опреде ления коор динат	Формулы, примененные для расчета средней квадратической погрешности определения координат характерных точек (Mt), м, с подставленными в такие формулы значениями и итоговые (вычисленные) значения Mt, м
	Координаты, м		Ради ус, м	Координаты, м		Ради ус, м		
	X	Y	R	X	Y	R		
1	2	3	4	5	6	7	8	9
н35070	-	-	-	640499.02	2428353.5 0	-	Метод спутниковых геодезически х измерений (определени й)	0.1
н35080	-	-	-	640489.12	2428359.0 0	-	Метод спутниковых геодезически х измерений (определени й)	0.1
н35090	-	-	-	640483.12	2428346.9 5	-	Метод спутниковых геодезически х измерений (определени й)	0.1
н35100	-	-	-	640492.52	2428341.7 5	-	Метод спутниковых геодезически х измерений (определени й)	0.1
н35070	-	-	-	640499.02	2428353.5 0	-	Метод спутниковых геодезически х измерений (определени й)	0.1

**2. Сведения о характеристиках объекта недвижимости  
с кадастровым номером : 70:06:0101002:1478 :**

№ п/п	Наименование характеристики	Значение характеристики
1	2	3
1.	Вид объекта недвижимости	здание
2.	Ранее присвоенный государственный учетный номер (инвентарный) здания, сооружения, объекта незавершенного строительства	-
3.	Кадастровый номер земельного участка (земельных участков), в границах которого (которых) расположены здание, сооружение, объект незавершенного строительства	70:06:0101002:222



**2. Сведения о характеристиках объекта недвижимости с кадастровым номером : 70:06:0101002:1478 :**

№ п/п	Наименование характеристики	Значение характеристики
1	2	3
4.	Уникальный учетный номер кадастрового квартала, в границах которого расположены здание, сооружение, объект незавершенного строительства	70:06:0101002
5.	Адрес здания, сооружения, объекта незавершенного строительства	Российская Федерация, Томская область, район Каргасокский, село Каргасок, переулок Западный, дом 10
5.1.	Сведения о местоположении здания, сооружения, объекта незавершенного строительства (при отсутствии адреса) в структурированном в соответствии с федеральной информационной адресной системой виде	-
5.2.	Дополнительные сведения о местоположении	-
6.	Иные сведения	-

**3. Пояснения к сведениям об объекте недвижимости с кадастровым номером 70:06:0101002:1478 :**

1.	-

## Описание местоположения зданий, сооружений, объектов незавершенного строительства на земельном участке

**1. Сведения о характерных точках контура объекта недвижимости  
с кадастровым номером : 70:06:0101002:1289 :**

Система координат 70.2

Зона № 2

Обозначение характерных точек контура	Содержатся в Едином государственном реестре недвижимости			Определены в ходе выполнения комплексных кадастровых работ			Метод опреде ления коор динат	Формулы, примененные для расчета средней квадратической погрешности определения координат характерных точек (Mt), м, с подставленными в такие формулы значениями и итоговые (вычисленные) значения Mt, м
	Координаты, м		Ради ус, м	Координаты, м		Ради ус, м		
	X	Y	R	X	Y	R		
1	2	3	4	5	6	7	8	9
н35110	-	-	-	640483.87	2428328.6 0	-	Метод спутниковых геодезически х измерений (определени й)	0.1
н35120	-	-	-	640475.07	2428333.4 0	-	Метод спутниковых геодезически х измерений (определени й)	0.1
н35130	-	-	-	640465.57	2428316.4 0	-	Метод спутниковых геодезически х измерений (определени й)	0.1
н35140	-	-	-	640475.02	2428311.6 5	-	Метод спутниковых геодезически х измерений (определени й)	0.1
н35110	-	-	-	640483.87	2428328.6 0	-	Метод спутниковых геодезически х измерений (определени й)	0.1

**2. Сведения о характеристиках объекта недвижимости  
с кадастровым номером : 70:06:0101002:1289 :**

№ п/п	Наименование характеристики	Значение характеристики
1	2	3
1.	Вид объекта недвижимости	здание
2.	Ранее присвоенный государственный учетный номер (инвентарный) здания, сооружения, объекта незавершенного строительства	-
3.	Кадастровый номер земельного участка (земельных участков), в границах которого (которых) расположены здание, сооружение, объект незавершенного строительства	70:06:0101002:224, 70:06:0101002:225

**2. Сведения о характеристиках объекта недвижимости с кадастровым номером : 70:06:0101002:1289 :**

№ п/п	Наименование характеристики	Значение характеристики
1	2	3
4.	Уникальный учетный номер кадастрового квартала, в границах которого расположены здание, сооружение, объект незавершенного строительства	70:06:0101002
5.	Адрес здания, сооружения, объекта незавершенного строительства	Российская Федерация, Томская область, район Каргасокский, село Каргасок, переулок Западный, дом 12
5.1.	Сведения о местоположении здания, сооружения, объекта незавершенного строительства (при отсутствии адреса) в структурированном в соответствии с федеральной информационной адресной системой виде	-
5.2.	Дополнительные сведения о местоположении	-
6.	Иные сведения	-

**3. Пояснения к сведениям об объекте недвижимости с кадастровым номером 70:06:0101002:1289 :**

1.	-
----	---

**Описание местоположения зданий, сооружений,  
объектов незавершенного строительства на земельном участке**

**1. Сведения о характерных точках контура объекта недвижимости  
с кадастровым номером : 70:06:0101002:1698 :**

Система координат 70.2

Зона № 2

Обозначение характерных точек контура	Содержатся в Едином государственном реестре недвижимости			Определены в ходе выполнения комплексных кадастровых работ			Метод опреде ления коор динат	Формулы, примененные для расчета средней квадратической погрешности определения координат характерных точек (Mt), м, с подставленными в такие формулы значениями и итоговые (вычисленные) значения Mt, м
	Координаты, м		Ради ус, м	Координаты, м		Ради ус, м		
	X	Y	R	X	Y	R		
<b>1</b>	<b>2</b>	<b>3</b>	<b>4</b>	<b>5</b>	<b>6</b>	<b>7</b>	<b>8</b>	<b>9</b>
н35150	-	-	-	640467.12	2428298.1 0	-	Метод спутниковых геодезически х измерений (определени й)	0.1
н35160	-	-	-	640458.32	2428302.6 5	-	Метод спутниковых геодезически х измерений (определени й)	0.1
н35170	-	-	-	640452.77	2428292.3 0	-	Метод спутниковых геодезически х измерений (определени й)	0.1
н35180	-	-	-	640461.47	2428287.7 0	-	Метод спутниковых геодезически х измерений (определени й)	0.1
н35190	-	-	-	640461.42	2428287.7 0	-	Метод спутниковых геодезически х измерений (определени й)	0.1
н35150	-	-	-	640467.12	2428298.1 0	-	Метод спутниковых геодезически х измерений (определени й)	0.1

**2. Сведения о характеристиках объекта недвижимости  
с кадастровым номером : 70:06:0101002:1698 :**

№ п/п	Наименование характеристики	Значение характеристики
<b>1</b>	<b>2</b>	<b>3</b>
1.	Вид объекта недвижимости	здание
2.	Ранее присвоенный государственный учетный номер (инвентарный) здания, сооружения, объекта незавершенного строительства	-

**2. Сведения о характеристиках объекта недвижимости с кадастровым номером : 70:06:0101002:1698 :**

<b>№ п/п</b>	<b>Наименование характеристики</b>	<b>Значение характеристики</b>
<b>1</b>	<b>2</b>	<b>3</b>
3.	Кадастровый номер земельного участка (земельных участков), в границах которого (которых) расположены здание, сооружение, объект незавершенного строительства	70:06:0101002:2697
4.	Уникальный учетный номер кадастрового квартала, в границах которого расположены здание, сооружение, объект незавершенного строительства	70:06:0101002
5.	Адрес здания, сооружения, объекта незавершенного строительства	Российская Федерация, Томская область, район Каргасокский, село Каргасок, переулок Западный, дом 14
5.1.	Сведения о местоположении здания, сооружения, объекта незавершенного строительства (при отсутствии адреса) в структурированном в соответствии с федеральной информационной адресной системой виде	-
5.2.	Дополнительные сведения о местоположении	-
6.	Иные сведения	-

**3. Пояснения к сведениям об объекте недвижимости с кадастровым номером 70:06:0101002:1698 :**

1.	-
----	---

## Описание местоположения зданий, сооружений, объектов незавершенного строительства на земельном участке

**1. Сведения о характерных точках контура объекта недвижимости  
с кадастровым номером : 70:06:0101002:1285 :**

Система координат 70.2

Зона № 2

Обозначение характерных точек контура	Содержатся в Едином государственном реестре недвижимости			Определены в ходе выполнения комплексных кадастровых работ			Метод опреде ления коор динат	Формулы, примененные для расчета средней квадратической погрешности определения координат характерных точек (Mt), м, с подставленными в такие формулы значениями и итоговые (вычисленные) значения Mt, м
	Координаты, м		Ради ус, м	Координаты, м		Ради ус, м		
	X	Y	R	X	Y	R		
1	2	3	4	5	6	7	8	9
н35200	-	-	-	640442.27	2428255.6 0	-	Метод спутниковых геодезически х измерений (определени й)	0.1
н35210	-	-	-	640434.37	2428259.9 0	-	Метод спутниковых геодезически х измерений (определени й)	0.1
н35220	-	-	-	640428.27	2428248.2 0	-	Метод спутниковых геодезически х измерений (определени й)	0.1
н35230	-	-	-	640436.27	2428243.9 5	-	Метод спутниковых геодезически х измерений (определени й)	0.1
н35200	-	-	-	640442.27	2428255.6 0	-	Метод спутниковых геодезически х измерений (определени й)	0.1

**2. Сведения о характеристиках объекта недвижимости  
с кадастровым номером : 70:06:0101002:1285 :**

№ п/п	Наименование характеристики	Значение характеристики
1	2	3
1.	Вид объекта недвижимости	здание
2.	Ранее присвоенный государственный учетный номер (инвентарный) здания, сооружения, объекта незавершенного строительства	-
3.	Кадастровый номер земельного участка (земельных участков), в границах которого (которых) расположены здание, сооружение, объект незавершенного строительства	70:06:0101002:871

**2. Сведения о характеристиках объекта недвижимости с кадастровым номером : 70:06:0101002:1285 :**

№ п/п	Наименование характеристики	Значение характеристики
1	2	3
4.	Уникальный учетный номер кадастрового квартала, в границах которого расположены здание, сооружение, объект незавершенного строительства	70:06:0101002
5.	Адрес здания, сооружения, объекта незавершенного строительства	Российская Федерация, Томская область, район Каргасокский, село Каргасок, переулок Западный, дом 18
5.1.	Сведения о местоположении здания, сооружения, объекта незавершенного строительства (при отсутствии адреса) в структурированном в соответствии с федеральной информационной адресной системой виде	-
5.2.	Дополнительные сведения о местоположении	-
6.	Иные сведения	-

**3. Пояснения к сведениям об объекте недвижимости с кадастровым номером 70:06:0101002:1285 :**

1.	-
----	---

**Описание местоположения зданий, сооружений,  
объектов незавершенного строительства на земельном участке**

**1. Сведения о характерных точках контура объекта недвижимости  
с кадастровым номером : 70:06:0101002:1701 :**

Система координат 70.2

Зона № 2

Обозначение характерных точек контура	Содержатся в Едином государственном реестре недвижимости			Определены в ходе выполнения комплексных кадастровых работ			Метод опреде ления коор динат	Формулы, примененные для расчета средней квадратической погрешности определения координат характерных точек (Mt), м, с подставленными в такие формулы значениями и итоговые (вычисленные) значения Mt, м
	Координаты, м		Ради ус, м	Координаты, м		Ради ус, м		
	X	Y	R	X	Y	R		
1	2	3	4	5	6	7	8	9
н35240	-	-	-	640430.82	2428231.7 0	-	Метод спутниковых геодезически х измерений (определени й)	0.1
н35250	-	-	-	640421.92	2428236.5 5	-	Метод спутниковых геодезически х измерений (определени й)	0.1
н35260	-	-	-	640413.72	2428221.5 5	-	Метод спутниковых геодезически х измерений (определени й)	0.1
н35270	-	-	-	640422.37	2428216.8 5	-	Метод спутниковых геодезически х измерений (определени й)	0.1
н35280	-	-	-	640422.37	2428216.8 0	-	Метод спутниковых геодезически х измерений (определени й)	0.1
н35240	-	-	-	640430.82	2428231.7 0	-	Метод спутниковых геодезически х измерений (определени й)	0.1

**2. Сведения о характеристиках объекта недвижимости  
с кадастровым номером : 70:06:0101002:1701 :**

№ п/п	Наименование характеристики	Значение характеристики
1	2	3
1.	Вид объекта недвижимости	здание
2.	Ранее присвоенный государственный учетный номер (инвентарный) здания, сооружения, объекта незавершенного строительства	-



**2. Сведения о характеристиках объекта недвижимости с кадастровым номером : 70:06:0101002:1701 :**

<b>№ п/п</b>	<b>Наименование характеристики</b>	<b>Значение характеристики</b>
<b>1</b>	<b>2</b>	<b>3</b>
3.	Кадастровый номер земельного участка (земельных участков), в границах которого (которых) расположены здание, сооружение, объект незавершенного строительства	70:06:0101002:2696
4.	Уникальный учетный номер кадастрового квартала, в границах которого расположены здание, сооружение, объект незавершенного строительства	70:06:0101002
5.	Адрес здания, сооружения, объекта незавершенного строительства	Российская Федерация, Томская область, район Каргасокский, село Каргасок, переулок Западный, дом 20
5.1.	Сведения о местоположении здания, сооружения, объекта незавершенного строительства (при отсутствии адреса) в структурированном в соответствии с федеральной информационной адресной системой виде	-
5.2.	Дополнительные сведения о местоположении	-
6.	Иные сведения	-

**3. Пояснения к сведениям об объекте недвижимости с кадастровым номером 70:06:0101002:1701 :**

1.	-
----	---

## Описание местоположения зданий, сооружений, объектов незавершенного строительства на земельном участке

**1. Сведения о характерных точках контура объекта недвижимости  
с кадастровым номером : 70:06:0101002:1331 :**

Система координат 70.2

Зона № 2

Обозначение характерных точек контура	Содержатся в Едином государственном реестре недвижимости			Определены в ходе выполнения комплексных кадастровых работ			Метод опреде ления коор динат	Формулы, примененные для расчета средней квадратической погрешности определения координат характерных точек (Mt), м, с подставленными в такие формулы значениями и итоговые (вычисленные) значения Mt, м
	Координаты, м		Ради ус, м	Координаты, м		Ради ус, м		
	X	Y	R	X	Y	R		
<b>1</b>	<b>2</b>	<b>3</b>	<b>4</b>	<b>5</b>	<b>6</b>	<b>7</b>	<b>8</b>	<b>9</b>
н35290	-	-	-	640409.97	2428195.3 5	-	Метод спутниковых геодезически х измерений (определени й)	0.1
н35300	-	-	-	640401.72	2428199.8 0	-	Метод спутниковых геодезически х измерений (определени й)	0.1
н35310	-	-	-	640393.42	2428184.6 5	-	Метод спутниковых геодезически х измерений (определени й)	0.1
н35320	-	-	-	640401.37	2428180.2 5	-	Метод спутниковых геодезически х измерений (определени й)	0.1
н35330	-	-	-	640401.42	2428180.2 0	-	Метод спутниковых геодезически х измерений (определени й)	0.1
н35290	-	-	-	640409.97	2428195.3 5	-	Метод спутниковых геодезически х измерений (определени й)	0.1

**2. Сведения о характеристиках объекта недвижимости  
с кадастровым номером : 70:06:0101002:1331 :**

№ п/п	Наименование характеристики	Значение характеристики
<b>1</b>	<b>2</b>	<b>3</b>
1.	Вид объекта недвижимости	здание
2.	Ранее присвоенный государственный учетный номер (инвентарный) здания, сооружения, объекта незавершенного строительства	-

**2. Сведения о характеристиках объекта недвижимости с кадастровым номером : 70:06:0101002:1331 :**

<b>№ п/п</b>	<b>Наименование характеристики</b>	<b>Значение характеристики</b>
<b>1</b>	<b>2</b>	<b>3</b>
3.	Кадастровый номер земельного участка (земельных участков), в границах которого (которых) расположены здание, сооружение, объект незавершенного строительства	70:06:0101002:916
4.	Уникальный учетный номер кадастрового квартала, в границах которого расположены здание, сооружение, объект незавершенного строительства	70:06:0101002
5.	Адрес здания, сооружения, объекта незавершенного строительства	Российская Федерация, Томская область, район Каргасокский, село Каргасок, переулок Западный, дом 22
5.1.	Сведения о местоположении здания, сооружения, объекта незавершенного строительства (при отсутствии адреса) в структурированном в соответствии с федеральной информационной адресной системой виде	-
5.2.	Дополнительные сведения о местоположении	-
6.	Иные сведения	-

**3. Пояснения к сведениям об объекте недвижимости с кадастровым номером 70:06:0101002:1331 :**

1.	-
----	---

## Описание местоположения зданий, сооружений, объектов незавершенного строительства на земельном участке

**1. Сведения о характерных точках контура объекта недвижимости с кадастровым номером : 70:06:0101002:1329 :**

Система координат 70.2

Зона № 2

Обозначение характерных точек контура	Содержатся в Едином государственном реестре недвижимости			Определены в ходе выполнения комплексных кадастровых работ			Метод определения координат	Формулы, примененные для расчета средней квадратической погрешности определения координат характерных точек (Mt), м, с подставленными в такие формулы значениями и итоговые (вычисленные) значения Mt, м
	Координаты, м		Радиус, м	Координаты, м		Радиус, м		
	X	Y	R	X	Y	R		
1	2	3	4	5	6	7	8	9
н35340	-	-	-	640488.42	2428401.80	-	Метод спутниковых геодезических измерений (определений)	0.1
н35350	-	-	-	640478.92	2428406.80	-	Метод спутниковых геодезических измерений (определений)	0.1
н35360	-	-	-	640473.12	2428395.60	-	Метод спутниковых геодезических измерений (определений)	0.1
н35370	-	-	-	640481.77	2428391.05	-	Метод спутниковых геодезических измерений (определений)	0.1
н35380	-	-	-	640482.22	2428390.65	-	Метод спутниковых геодезических измерений (определений)	0.1
н35340	-	-	-	640488.42	2428401.80	-	Метод спутниковых геодезических измерений (определений)	0.1

**2. Сведения о характеристиках объекта недвижимости с кадастровым номером : 70:06:0101002:1329 :**

№ п/п	Наименование характеристики	Значение характеристики
1	2	3
1.	Вид объекта недвижимости	здание
2.	Ранее присвоенный государственный учетный номер (инвентарный) здания, сооружения, объекта незавершенного строительства	-

**2. Сведения о характеристиках объекта недвижимости с кадастровым номером : 70:06:0101002:1329 :**

<b>№ п/п</b>	<b>Наименование характеристики</b>	<b>Значение характеристики</b>
<b>1</b>	<b>2</b>	<b>3</b>
3.	Кадастровый номер земельного участка (земельных участков), в границах которого (которых) расположены здание, сооружение, объект незавершенного строительства	70:06:0101002:227
4.	Уникальный учетный номер кадастрового квартала, в границах которого расположены здание, сооружение, объект незавершенного строительства	70:06:0101002
5.	Адрес здания, сооружения, объекта незавершенного строительства	Российская Федерация, Томская область, район Каргасокский, село Каргасок, переулок Западный, дом 5
5.1.	Сведения о местоположении здания, сооружения, объекта незавершенного строительства (при отсутствии адреса) в структурированном в соответствии с федеральной информационной адресной системой виде	-
5.2.	Дополнительные сведения о местоположении	-
6.	Иные сведения	-

**3. Пояснения к сведениям об объекте недвижимости с кадастровым номером 70:06:0101002:1329 :**

1.	-
----	---

**Описание местоположения зданий, сооружений,  
объектов незавершенного строительства на земельном участке**

**1. Сведения о характерных точках контура объекта недвижимости  
с кадастровым номером : 70:06:0101002:1327 :**

Система координат 70.2

Зона № 2

Обозначение характерных точек контура	Содержатся в Едином государственном реестре недвижимости			Определены в ходе выполнения комплексных кадастровых работ			Метод опреде ления коор динат	Формулы, примененные для расчета средней квадратической погрешности определения координат характерных точек (Mt), м, с подставленными в такие формулы значениями и итоговые (вычисленные) значения Mt, м
	Координаты, м		Ради ус, м	Координаты, м		Ради ус, м		
	X	Y	R	X	Y	R		
1	2	3	4	5	6	7	8	9
н35390	-	-	-	640474.62	2428376.4 5	-	Метод спутниковых геодезически х измерений (определени й)	0.1
н35400	-	-	-	640465.47	2428381.1 0	-	Метод спутниковых геодезически х измерений (определени й)	0.1
н35410	-	-	-	640458.32	2428367.1 0	-	Метод спутниковых геодезически х измерений (определени й)	0.1
н35420	-	-	-	640467.32	2428362.4 0	-	Метод спутниковых геодезически х измерений (определени й)	0.1
н35390	-	-	-	640474.62	2428376.4 5	-	Метод спутниковых геодезически х измерений (определени й)	0.1

**2. Сведения о характеристиках объекта недвижимости  
с кадастровым номером : 70:06:0101002:1327 :**

№ п/п	Наименование характеристики	Значение характеристики
1	2	3
1.	Вид объекта недвижимости	здание
2.	Ранее присвоенный государственный учетный номер (инвентарный) здания, сооружения, объекта незавершенного строительства	-
3.	Кадастровый номер земельного участка (земельных участков), в границах которого (которых) расположены здание, сооружение, объект незавершенного строительства	70:06:0101002:145, 70:06:0101002:228

**2. Сведения о характеристиках объекта недвижимости с кадастровым номером : 70:06:0101002:1327 :**

№ п/п	Наименование характеристики	Значение характеристики
1	2	3
4.	Уникальный учетный номер кадастрового квартала, в границах которого расположены здание, сооружение, объект незавершенного строительства	70:06:0101002
5.	Адрес здания, сооружения, объекта незавершенного строительства	Российская Федерация, Томская область, район Каргасокский, село Каргасок, переулок Западный, дом 7
5.1.	Сведения о местоположении здания, сооружения, объекта незавершенного строительства (при отсутствии адреса) в структурированном в соответствии с федеральной информационной адресной системой виде	-
5.2.	Дополнительные сведения о местоположении	-
6.	Иные сведения	-

**3. Пояснения к сведениям об объекте недвижимости с кадастровым номером 70:06:0101002:1327 :**

1.	-
----	---

**Описание местоположения зданий, сооружений,  
объектов незавершенного строительства на земельном участке**

**1. Сведения о характерных точках контура объекта недвижимости  
с кадастровым номером : 70:06:0101002:1540 :**

Система координат 70.2

Зона № 2

Обозначение характерных точек контура	Содержатся в Едином государственном реестре недвижимости			Определены в ходе выполнения комплексных кадастровых работ			Метод опреде ления коор динат	Формулы, примененные для расчета средней квадратической погрешности определения координат характерных точек (Mt), м, с подставленными в такие формулы значениями и итоговые (вычисленные) значения Mt, м
	Координаты, м		Ради ус, м	Координаты, м		Ради ус, м		
	X	Y	R	X	Y	R		
1	2	3	4	5	6	7	8	9
н35430	-	-	-	640461.72	2428352.9 5	-	Метод спутниковых геодезически х измерений (определени й)	0.1
н35440	-	-	-	640453.17	2428356.9 5	-	Метод спутниковых геодезически х измерений (определени й)	0.1
н35450	-	-	-	640445.02	2428341.9 5	-	Метод спутниковых геодезически х измерений (определени й)	0.1
н35460	-	-	-	640453.52	2428337.8 0	-	Метод спутниковых геодезически х измерений (определени й)	0.1
н35470	-	-	-	640453.97	2428337.4 0	-	Метод спутниковых геодезически х измерений (определени й)	0.1
н35430	-	-	-	640461.72	2428352.9 5	-	Метод спутниковых геодезически х измерений (определени й)	0.1

**2. Сведения о характеристиках объекта недвижимости  
с кадастровым номером : 70:06:0101002:1540 :**

№ п/п	Наименование характеристики	Значение характеристики
1	2	3
1.	Вид объекта недвижимости	здание
2.	Ранее присвоенный государственный учетный номер (инвентарный) здания, сооружения, объекта незавершенного строительства	-



**2. Сведения о характеристиках объекта недвижимости с кадастровым номером : 70:06:0101002:1540 :**

<b>№ п/п</b>	<b>Наименование характеристики</b>	<b>Значение характеристики</b>
<b>1</b>	<b>2</b>	<b>3</b>
3.	Кадастровый номер земельного участка (земельных участков), в границах которого (которых) расположены здание, сооружение, объект незавершенного строительства	70:06:0101002:980
4.	Уникальный учетный номер кадастрового квартала, в границах которого расположены здание, сооружение, объект незавершенного строительства	70:06:0101002
5.	Адрес здания, сооружения, объекта незавершенного строительства	Российская Федерация, Томская область, район Каргасокский, село Каргасок, переулок Западный, дом 9
5.1.	Сведения о местоположении здания, сооружения, объекта незавершенного строительства (при отсутствии адреса) в структурированном в соответствии с федеральной информационной адресной системой виде	-
5.2.	Дополнительные сведения о местоположении	-
6.	Иные сведения	-

**3. Пояснения к сведениям об объекте недвижимости с кадастровым номером 70:06:0101002:1540 :**

1.	-
----	---

**Описание местоположения зданий, сооружений,  
объектов незавершенного строительства на земельном участке**

**1. Сведения о характерных точках контура объекта недвижимости  
с кадастровым номером : 70:06:0101002:1330 :**

Система координат 70.2

Зона № 2

Обозначение характерных точек контура	Содержатся в Едином государственном реестре недвижимости			Определены в ходе выполнения комплексных кадастровых работ			Метод опреде ления коор динат	Формулы, примененные для расчета средней квадратической погрешности определения координат характерных точек (Mt), м, с подставленными в такие формулы значениями и итоговые (вычисленные) значения Mt, м
	Координаты, м		Ради ус, м	Координаты, м		Ради ус, м		
	X	Y	R	X	Y	R		
1	2	3	4	5	6	7	8	9
н35480	-	-	-	640435.87	2428335.7 0	-	Метод спутниковых геодезически х измерений (определени й)	0.1
н35490	-	-	-	640429.82	2428324.7 0	-	Метод спутниковых геодезически х измерений (определени й)	0.1
н35500	-	-	-	640435.47	2428322.2 5	-	Метод спутниковых геодезически х измерений (определени й)	0.1
н35510	-	-	-	640431.57	2428314.7 0	-	Метод спутниковых геодезически х измерений (определени й)	0.1
н35520	-	-	-	640439.97	2428310.3 5	-	Метод спутниковых геодезически х измерений (определени й)	0.1
н35530	-	-	-	640445.47	2428321.1 0	-	Метод спутниковых геодезически х измерений (определени й)	0.1
н35540	-	-	-	640447.32	2428320.1 0	-	Метод спутниковых геодезически х измерений (определени й)	0.1
н35550	-	-	-	640451.07	2428327.1 0	-	Метод спутниковых геодезически х измерений (определени й)	0.1

**1. Сведения о характерных точках контура объекта недвижимости с кадастровым номером : 70:06:0101002:1330 :**

Система координат 70.2

Зона № 2

Обозначение характерных точек контура	Содержатся в Едином государственном реестре недвижимости			Определены в ходе выполнения комплексных кадастровых работ			Метод определения координат	Формулы, примененные для расчета средней квадратической погрешности определения координат характерных точек (Mt), м, с подставленными в такие формулы значениями и итоговые (вычисленные) значения Mt, м
	Координаты, м		Радиус, м	Координаты, м		Радиус, м		
	X	Y	R	X	Y	R		
1	2	3	4	5	6	7	8	9
н35480	-	-	-	640435.87	2428335.70	-	Метод спутниковых геодезических измерений (определений)	0.1

**2. Сведения о характеристиках объекта недвижимости с кадастровым номером : 70:06:0101002:1330 :**

№ п/п	Наименование характеристики	Значение характеристики
1	2	3
1.	Вид объекта недвижимости	здание
2.	Ранее присвоенный государственный учетный номер (инвентарный) здания, сооружения, объекта незавершенного строительства	-
3.	Кадастровый номер земельного участка (земельных участков), в границах которого (которых) расположены здание, сооружение, объект незавершенного строительства	70:06:0101002:223
4.	Уникальный учетный номер кадастрового квартала, в границах которого расположены здание, сооружение, объект незавершенного строительства	70:06:0101002
5.	Адрес здания, сооружения, объекта незавершенного строительства	Российская Федерация, Томская область, район Каргасокский, село Каргасок, переулок Западный, дом 11
5.1.	Сведения о местоположении здания, сооружения, объекта незавершенного строительства (при отсутствии адреса) в структурированном в соответствии с федеральной информационной адресной системой виде	-
5.2.	Дополнительные сведения о местоположении	-
6.	Иные сведения	-

**3. Пояснения к сведениям об объекте недвижимости с кадастровым номером 70:06:0101002:1330 :**

1.	-
----	---

## Описание местоположения зданий, сооружений, объектов незавершенного строительства на земельном участке

**1. Сведения о характерных точках контура объекта недвижимости с кадастровым номером : 70:06:0101002:1456 :**

Система координат 70.2

Зона № 2

Обозначение характерных точек контура	Содержатся в Едином государственном реестре недвижимости			Определены в ходе выполнения комплексных кадастровых работ			Метод определения координат	Формулы, примененные для расчета средней квадратической погрешности определения координат характерных точек (Mt), м, с подставленными в такие формулы значениями и итоговые (вычисленные) значения Mt, м
	Координаты, м		Радиус, м	Координаты, м		Радиус, м		
	X	Y	R	X	Y	R		
1	2	3	4	5	6	7	8	9
н35560	-	-	-	640138.47	2429967.10	-	Метод спутниковых геодезических измерений (определений)	0.1
н35570	-	-	-	640129.37	2429963.10	-	Метод спутниковых геодезических измерений (определений)	0.1
н35580	-	-	-	640140.67	2429931.30	-	Метод спутниковых геодезических измерений (определений)	0.1
н35590	-	-	-	640150.07	2429934.70	-	Метод спутниковых геодезических измерений (определений)	0.1
н35600	-	-	-	640150.07	2429934.80	-	Метод спутниковых геодезических измерений (определений)	0.1
н35560	-	-	-	640138.47	2429967.10	-	Метод спутниковых геодезических измерений (определений)	0.1

**2. Сведения о характеристиках объекта недвижимости с кадастровым номером : 70:06:0101002:1456 :**

№ п/п	Наименование характеристики	Значение характеристики
1	2	3
1.	Вид объекта недвижимости	здание
2.	Ранее присвоенный государственный учетный номер (инвентарный) здания, сооружения, объекта незавершенного строительства	-

**2. Сведения о характеристиках объекта недвижимости с кадастровым номером : 70:06:0101002:1456 :**

№ п/п	Наименование характеристики	Значение характеристики
1	2	3
3.	Кадастровый номер земельного участка (земельных участков), в границах которого (которых) расположены здание, сооружение, объект незавершенного строительства	-
4.	Уникальный учетный номер кадастрового квартала, в границах которого расположены здание, сооружение, объект незавершенного строительства	70:06:0101002
5.	Адрес здания, сооружения, объекта незавершенного строительства	Российская Федерация, 636700, Томская область, район Каргасокский, село Каргасок, улица Фестивальная, дом 18
5.1.	Сведения о местоположении здания, сооружения, объекта незавершенного строительства (при отсутствии адреса) в структурированном в соответствии с федеральной информационной адресной системой виде	-
5.2.	Дополнительные сведения о местоположении	-
6.	Иные сведения	-

**3. Пояснения к сведениям об объекте недвижимости с кадастровым номером 70:06:0101002:1456 :**

1.	-
----	---

## Описание местоположения зданий, сооружений, объектов незавершенного строительства на земельном участке

**1. Сведения о характерных точках контура объекта недвижимости  
с кадастровым номером : 70:06:0101002:1473 :**

Система координат 70.2

Зона № 2

Обозначение характерных точек контура	Содержатся в Едином государственном реестре недвижимости			Определены в ходе выполнения комплексных кадастровых работ			Метод опреде ления коор динат	Формулы, примененные для расчета средней квадратической погрешности определения координат характерных точек (Mt), м, с подставленными в такие формулы значениями и итоговые (вычисленные) значения Mt, м
	Координаты, м		Ради ус, м	Координаты, м		Ради ус, м		
	X	Y	R	X	Y	R		
1	2	3	4	5	6	7	8	9
н3561О	-	-	-	640738.81	2428427.8 2	-	Метод спутниковых геодезически х измерений (определени й)	0.1
н3562О	-	-	-	640732.85	2428434.9 8	-	Метод спутниковых геодезически х измерений (определени й)	0.1
н3563О	-	-	-	640722.55	2428426.8 0	-	Метод спутниковых геодезически х измерений (определени й)	0.1
н3564О	-	-	-	640728.23	2428419.3 2	-	Метод спутниковых геодезически х измерений (определени й)	0.1
н3561О	-	-	-	640738.81	2428427.8 2	-	Метод спутниковых геодезически х измерений (определени й)	0.1

**2. Сведения о характеристиках объекта недвижимости  
с кадастровым номером : 70:06:0101002:1473 :**

№ п/п	Наименование характеристики	Значение характеристики
1	2	3
1.	Вид объекта недвижимости	здание
2.	Ранее присвоенный государственный учетный номер (инвентарный) здания, сооружения, объекта незавершенного строительства	-
3.	Кадастровый номер земельного участка (земельных участков), в границах которого (которых) расположены здание, сооружение, объект незавершенного строительства	70:06:0101002:839

**2. Сведения о характеристиках объекта недвижимости с кадастровым номером : 70:06:0101002:1473 :**

№ п/п	Наименование характеристики	Значение характеристики
1	2	3
4.	Уникальный учетный номер кадастрового квартала, в границах которого расположены здание, сооружение, объект незавершенного строительства	70:06:0101002
5.	Адрес здания, сооружения, объекта незавершенного строительства	Российская Федерация, Томская область, район Каргасокский, село Каргасок, переулок Тымский, дом 3
5.1.	Сведения о местоположении здания, сооружения, объекта незавершенного строительства (при отсутствии адреса) в структурированном в соответствии с федеральной информационной адресной системой виде	-
5.2.	Дополнительные сведения о местоположении	-
6.	Иные сведения	-

**3. Пояснения к сведениям об объекте недвижимости с кадастровым номером 70:06:0101002:1473 :**

1.	-
----	---

## Описание местоположения зданий, сооружений, объектов незавершенного строительства на земельном участке

**1. Сведения о характерных точках контура объекта недвижимости  
с кадастровым номером : 70:06:0101002:1567 :**

Система координат 70.2

Зона № 2

Обозначение характерных точек контура	Содержатся в Едином государственном реестре недвижимости			Определены в ходе выполнения комплексных кадастровых работ			Метод опреде ления коор динат	Формулы, примененные для расчета средней квадратической погрешности определения координат характерных точек (Mt), м, с подставленными в такие формулы значениями и итоговые (вычисленные) значения Mt, м
	Координаты, м		Ради ус, м	Координаты, м		Ради ус, м		
	X	Y	R	X	Y	R		
<b>1</b>	<b>2</b>	<b>3</b>	<b>4</b>	<b>5</b>	<b>6</b>	<b>7</b>	<b>8</b>	<b>9</b>
н35650	-	-	-	640596.64	2428435.8 4	-	Метод спутниковых геодезически х измерений (определени й)	0.1
н35660	-	-	-	640591.64	2428440.4 4	-	Метод спутниковых геодезически х измерений (определени й)	0.1
н35670	-	-	-	640585.49	2428433.8 4	-	Метод спутниковых геодезически х измерений (определени й)	0.1
н35680	-	-	-	640590.24	2428429.5 9	-	Метод спутниковых геодезически х измерений (определени й)	0.1
н35690	-	-	-	640590.24	2428429.5 4	-	Метод спутниковых геодезически х измерений (определени й)	0.1
н35650	-	-	-	640596.64	2428435.8 4	-	Метод спутниковых геодезически х измерений (определени й)	0.1

**2. Сведения о характеристиках объекта недвижимости  
с кадастровым номером : 70:06:0101002:1567 :**

№ п/п	Наименование характеристики	Значение характеристики
<b>1</b>	<b>2</b>	<b>3</b>
1.	Вид объекта недвижимости	здание
2.	Ранее присвоенный государственный учетный номер (инвентарный) здания, сооружения, объекта незавершенного строительства	-



**2. Сведения о характеристиках объекта недвижимости с кадастровым номером : 70:06:0101002:1567 :**

<b>№ п/п</b>	<b>Наименование характеристики</b>	<b>Значение характеристики</b>
<b>1</b>	<b>2</b>	<b>3</b>
3.	Кадастровый номер земельного участка (земельных участков), в границах которого (которых) расположены здание, сооружение, объект незавершенного строительства	70:06:0101002:3328
4.	Уникальный учетный номер кадастрового квартала, в границах которого расположены здание, сооружение, объект незавершенного строительства	70:06:0101002
5.	Адрес здания, сооружения, объекта незавершенного строительства	Российская Федерация, Томская область, район Каргасокский, село Каргасок, улица Сибирская, дом 1
5.1.	Сведения о местоположении здания, сооружения, объекта незавершенного строительства (при отсутствии адреса) в структурированном в соответствии с федеральной информационной адресной системой виде	-
5.2.	Дополнительные сведения о местоположении	-
6.	Иные сведения	-

**3. Пояснения к сведениям об объекте недвижимости с кадастровым номером 70:06:0101002:1567 :**

1.	-
----	---

**Описание местоположения зданий, сооружений,  
объектов незавершенного строительства на земельном участке**

**1. Сведения о характерных точках контура объекта недвижимости  
с кадастровым номером : 70:06:0101002:1565 :**

Система координат 70.2

Зона № 2

Обозначение характерных точек контура	Содержатся в Едином государственном реестре недвижимости			Определены в ходе выполнения комплексных кадастровых работ			Метод опреде ления коор динат	Формулы, примененные для расчета средней квадратической погрешности определения координат характерных точек (Mt), м, с подставленными в такие формулы значениями и итоговые (вычисленные) значения Mt, м
	Координаты, м		Ради ус, м	Координаты, м		Ради ус, м		
	X	Y	R	X	Y	R		
<b>1</b>	<b>2</b>	<b>3</b>	<b>4</b>	<b>5</b>	<b>6</b>	<b>7</b>	<b>8</b>	<b>9</b>
н35700	-	-	-	640773.14	2428219.0 9	-	Метод спутниковых геодезически х измерений (определени й)	0.1
н35710	-	-	-	640764.94	2428212.4 4	-	Метод спутниковых геодезически х измерений (определени й)	0.1
н35720	-	-	-	640776.34	2428199.3 9	-	Метод спутниковых геодезически х измерений (определени й)	0.1
н35730	-	-	-	640784.44	2428205.8 4	-	Метод спутниковых геодезически х измерений (определени й)	0.1
н35700	-	-	-	640773.14	2428219.0 9	-	Метод спутниковых геодезически х измерений (определени й)	0.1

**2. Сведения о характеристиках объекта недвижимости  
с кадастровым номером : 70:06:0101002:1565 :**

№ п/п	Наименование характеристики	Значение характеристики
<b>1</b>	<b>2</b>	<b>3</b>
1.	Вид объекта недвижимости	здание
2.	Ранее присвоенный государственный учетный номер (инвентарный) здания, сооружения, объекта незавершенного строительства	-
3.	Кадастровый номер земельного участка (земельных участков), в границах которого (которых) расположены здание, сооружение, объект незавершенного строительства	70:06:0101002:607, 70:06:0101002:608

**2. Сведения о характеристиках объекта недвижимости с кадастровым номером : 70:06:0101002:1565 :**

№ п/п	Наименование характеристики	Значение характеристики
1	2	3
4.	Уникальный учетный номер кадастрового квартала, в границах которого расположены здание, сооружение, объект незавершенного строительства	70:06:0101002
5.	Адрес здания, сооружения, объекта незавершенного строительства	Российская Федерация, Томская область, район Каргасокский, село Каргасок, улица Сибирская, дом 11
5.1.	Сведения о местоположении здания, сооружения, объекта незавершенного строительства (при отсутствии адреса) в структурированном в соответствии с федеральной информационной адресной системой виде	-
5.2.	Дополнительные сведения о местоположении	-
6.	Иные сведения	-

**3. Пояснения к сведениям об объекте недвижимости с кадастровым номером 70:06:0101002:1565 :**

1.	-
----	---

## Описание местоположения зданий, сооружений, объектов незавершенного строительства на земельном участке

**1. Сведения о характерных точках контура объекта недвижимости  
с кадастровым номером : 70:06:0101002:1529 :**

Система координат 70.2

Зона № 2

Обозначение характерных точек контура	Содержатся в Едином государственном реестре недвижимости			Определены в ходе выполнения комплексных кадастровых работ			Метод опреде ления коор динат	Формулы, примененные для расчета средней квадратической погрешности определения координат характерных точек (Mt), м, с подставленными в такие формулы значениями и итоговые (вычисленные) значения Mt, м
	Координаты, м		Ради ус, м	Координаты, м		Ради ус, м		
	X	Y	R	X	Y	R		
1	2	3	4	5	6	7	8	9
н35740	-	-	-	640711.89	2428172.5 9	-	Метод спутниковых геодезически х измерений (определени й)	0.1
н35750	-	-	-	640720.29	2428179.1 9	-	Метод спутниковых геодезически х измерений (определени й)	0.1
н35760	-	-	-	640710.39	2428192.2 4	-	Метод спутниковых геодезически х измерений (определени й)	0.1
н35770	-	-	-	640701.69	2428185.4 9	-	Метод спутниковых геодезически х измерений (определени й)	0.1
н35740	-	-	-	640711.89	2428172.5 9	-	Метод спутниковых геодезически х измерений (определени й)	0.1

**2. Сведения о характеристиках объекта недвижимости  
с кадастровым номером : 70:06:0101002:1529 :**

№ п/п	Наименование характеристики	Значение характеристики
1	2	3
1.	Вид объекта недвижимости	здание
2.	Ранее присвоенный государственный учетный номер (инвентарный) здания, сооружения, объекта незавершенного строительства	-
3.	Кадастровый номер земельного участка (земельных участков), в границах которого (которых) расположены здание, сооружение, объект незавершенного строительства	70:06:0101002:88

**2. Сведения о характеристиках объекта недвижимости с кадастровым номером : 70:06:0101002:1529 :**

№ п/п	Наименование характеристики	Значение характеристики
1	2	3
4.	Уникальный учетный номер кадастрового квартала, в границах которого расположены здание, сооружение, объект незавершенного строительства	70:06:0101002
5.	Адрес здания, сооружения, объекта незавершенного строительства	Российская Федерация, Томская область, район Каргасокский, село Каргасок, улица Сибирская, дом 11а
5.1.	Сведения о местоположении здания, сооружения, объекта незавершенного строительства (при отсутствии адреса) в структурированном в соответствии с федеральной информационной адресной системой виде	-
5.2.	Дополнительные сведения о местоположении	-
6.	Иные сведения	-

**3. Пояснения к сведениям об объекте недвижимости с кадастровым номером 70:06:0101002:1529 :**

1.	-

## Описание местоположения зданий, сооружений, объектов незавершенного строительства на земельном участке

**1. Сведения о характерных точках контура объекта недвижимости  
с кадастровым номером : 70:06:0101002:1566 :**

Система координат 70.2

Зона № 2

Обозначение характерных точек контура	Содержатся в Едином государственном реестре недвижимости			Определены в ходе выполнения комплексных кадастровых работ			Метод опреде ления коор динат	Формулы, примененные для расчета средней квадратической погрешности определения координат характерных точек (Mt), м, с подставленными в такие формулы значениями и итоговые (вычисленные) значения Mt, м
	Координаты, м		Ради ус, м	Координаты, м		Ради ус, м		
	X	Y	R	X	Y	R		
1	2	3	4	5	6	7	8	9
н35780	-	-	-	640864.29	2428112.6 4	-	Метод спутниковых геодезически х измерений (определени й)	0.1
н35790	-	-	-	640864.39	2428112.6 4	-	Метод спутниковых геодезически х измерений (определени й)	0.1
н35800	-	-	-	640860.49	2428117.1 4	-	Метод спутниковых геодезически х измерений (определени й)	0.1
н35810	-	-	-	640849.59	2428108.7 4	-	Метод спутниковых геодезически х измерений (определени й)	0.1
н35820	-	-	-	640861.59	2428093.5 4	-	Метод спутниковых геодезически х измерений (определени й)	0.1
н35830	-	-	-	640869.49	2428099.7 4	-	Метод спутниковых геодезически х измерений (определени й)	0.1
н35840	-	-	-	640861.49	2428110.4 4	-	Метод спутниковых геодезически х измерений (определени й)	0.1
н35780	-	-	-	640864.29	2428112.6 4	-	Метод спутниковых геодезически х измерений (определени й)	0.1

**2. Сведения о характеристиках объекта недвижимости с кадастровым номером : 70:06:0101002:1566 :**

<b>№ п/п</b>	<b>Наименование характеристики</b>	<b>Значение характеристики</b>
<b>1</b>	<b>2</b>	<b>3</b>
1.	Вид объекта недвижимости	здание
2.	Ранее присвоенный государственный учетный номер (инвентарный) здания, сооружения, объекта незавершенного строительства	-
3.	Кадастровый номер земельного участка (земельных участков), в границах которого (которых) расположены здание, сооружение, объект незавершенного строительства	70:06:0101002:20
4.	Уникальный учетный номер кадастрового квартала, в границах которого расположены здание, сооружение, объект незавершенного строительства	70:06:0101002
5.	Адрес здания, сооружения, объекта незавершенного строительства	Российская Федерация, Томская область, район Каргасокский, село Каргасок, улица Сибирская, дом 19
5.1.	Сведения о местоположении здания, сооружения, объекта незавершенного строительства (при отсутствии адреса) в структурированном в соответствии с федеральной информационной адресной системой виде	-
5.2.	Дополнительные сведения о местоположении	-
6.	Иные сведения	-

**3. Пояснения к сведениям об объекте недвижимости с кадастровым номером 70:06:0101002:1566 :**

1.	-
----	---

## Описание местоположения зданий, сооружений, объектов незавершенного строительства на земельном участке

**1. Сведения о характерных точках контура объекта недвижимости  
с кадастровым номером : 70:06:0101002:1564 :**

Система координат 70.2

Зона № 2

Обозначение характерных точек контура	Содержатся в Едином государственном реестре недвижимости			Определены в ходе выполнения комплексных кадастровых работ			Метод опреде ления коор динат	Формулы, примененные для расчета средней квадратической погрешности определения координат характерных точек (Mt), м, с подставленными в такие формулы значениями и итоговые (вычисленные) значения Mt, м
	Координаты, м		Ради ус, м	Координаты, м		Ради ус, м		
	X	Y	R	X	Y	R		
1	2	3	4	5	6	7	8	9
н35850	-	-	-	640662.29	2428337.1 9	-	Метод спутниковых геодезически х измерений (определени й)	0.1
н35860	-	-	-	640654.19	2428346.3 9	-	Метод спутниковых геодезически х измерений (определени й)	0.1
н35870	-	-	-	640644.59	2428337.5 4	-	Метод спутниковых геодезически х измерений (определени й)	0.1
н35880	-	-	-	640652.59	2428328.4 9	-	Метод спутниковых геодезически х измерений (определени й)	0.1
н35850	-	-	-	640662.29	2428337.1 9	-	Метод спутниковых геодезически х измерений (определени й)	0.1

**2. Сведения о характеристиках объекта недвижимости  
с кадастровым номером : 70:06:0101002:1564 :**

№ п/п	Наименование характеристики	Значение характеристики
1	2	3
1.	Вид объекта недвижимости	здание
2.	Ранее присвоенный государственный учетный номер (инвентарный) здания, сооружения, объекта незавершенного строительства	-
3.	Кадастровый номер земельного участка (земельных участков), в границах которого (которых) расположены здание, сооружение, объект незавершенного строительства	70:06:0101002:614



**2. Сведения о характеристиках объекта недвижимости с кадастровым номером : 70:06:0101002:1564 :**

№ п/п	Наименование характеристики	Значение характеристики
1	2	3
4.	Уникальный учетный номер кадастрового квартала, в границах которого расположены здание, сооружение, объект незавершенного строительства	70:06:0101002
5.	Адрес здания, сооружения, объекта незавершенного строительства	Российская Федерация, Томская область, район Каргасокский, село Каргасок, улица Сибирская, дом 7
5.1.	Сведения о местоположении здания, сооружения, объекта незавершенного строительства (при отсутствии адреса) в структурированном в соответствии с федеральной информационной адресной системой виде	-
5.2.	Дополнительные сведения о местоположении	-
6.	Иные сведения	-

**3. Пояснения к сведениям об объекте недвижимости с кадастровым номером 70:06:0101002:1564 :**

1.	-
----	---

**Описание местоположения зданий, сооружений,  
объектов незавершенного строительства на земельном участке**

**1. Сведения о характерных точках контура объекта недвижимости  
с кадастровым номером : 70:06:0101002:1563 :**

Система координат 70.2

Зона № 2

Обозначение характерных точек контура	Содержатся в Едином государственном реестре недвижимости			Определены в ходе выполнения комплексных кадастровых работ			Метод опреде ления коор динат	Формулы, примененные для расчета средней квадратической погрешности определения координат характерных точек (Mt), м, с подставленными в такие формулы значениями и итоговые (вычисленные) значения Mt, м
	Координаты, м		Ради ус, м	Координаты, м		Ради ус, м		
	X	Y	R	X	Y	R		
1	2	3	4	5	6	7	8	9
н35890	-	-	-	640647.14	2428431.7 4	-	Метод спутниковых геодезически х измерений (определени й)	0.1
н35900	-	-	-	640647.14	2428431.7 9	-	Метод спутниковых геодезически х измерений (определени й)	0.1
н35910	-	-	-	640641.34	2428438.8 4	-	Метод спутниковых геодезически х измерений (определени й)	0.1
н35920	-	-	-	640632.49	2428431.2 4	-	Метод спутниковых геодезически х измерений (определени й)	0.1
н35930	-	-	-	640638.64	2428424.1 4	-	Метод спутниковых геодезически х измерений (определени й)	0.1
н35890	-	-	-	640647.14	2428431.7 4	-	Метод спутниковых геодезически х измерений (определени й)	0.1

**2. Сведения о характеристиках объекта недвижимости  
с кадастровым номером : 70:06:0101002:1563 :**

№ п/п	Наименование характеристики	Значение характеристики
1	2	3
1.	Вид объекта недвижимости	здание
2.	Ранее присвоенный государственный учетный номер (инвентарный) здания, сооружения, объекта незавершенного строительства	-

**2. Сведения о характеристиках объекта недвижимости с кадастровым номером : 70:06:0101002:1563 :**

<b>№ п/п</b>	<b>Наименование характеристики</b>	<b>Значение характеристики</b>
<b>1</b>	<b>2</b>	<b>3</b>
3.	Кадастровый номер земельного участка (земельных участков), в границах которого (которых) расположены здание, сооружение, объект незавершенного строительства	70:06:0101002:850
4.	Уникальный учетный номер кадастрового квартала, в границах которого расположены здание, сооружение, объект незавершенного строительства	70:06:0101002
5.	Адрес здания, сооружения, объекта незавершенного строительства	Российская Федерация, Томская область, район Каргасокский, село Каргасок, улица Сибирская, дом 4
5.1.	Сведения о местоположении здания, сооружения, объекта незавершенного строительства (при отсутствии адреса) в структурированном в соответствии с федеральной информационной адресной системой виде	-
5.2.	Дополнительные сведения о местоположении	-
6.	Иные сведения	-

**3. Пояснения к сведениям об объекте недвижимости с кадастровым номером 70:06:0101002:1563 :**

1.	-
----	---

**Описание местоположения зданий, сооружений,  
объектов незавершенного строительства на земельном участке**

**1. Сведения о характерных точках контура объекта недвижимости  
с кадастровым номером : 70:06:0101002:1527 :**

Система координат 70.2

Зона № 2

Обозначение характерных точек контура	Содержатся в Едином государственном реестре недвижимости			Определены в ходе выполнения комплексных кадастровых работ			Метод опреде ления коор динат	Формулы, примененные для расчета средней квадратической погрешности определения координат характерных точек (Mt), м, с подставленными в такие формулы значениями и итоговые (вычисленные) значения Mt, м
	Координаты, м		Ради ус, м	Координаты, м		Ради ус, м		
	X	Y	R	X	Y	R		
1	2	3	4	5	6	7	8	9
н35940	-	-	-	640702.89	2428373.2 9	-	Метод спутниковых геодезически х измерений (определени й)	0.1
н35950	-	-	-	640695.14	2428381.6 9	-	Метод спутниковых геодезически х измерений (определени й)	0.1
н35960	-	-	-	640684.29	2428372.0 4	-	Метод спутниковых геодезически х измерений (определени й)	0.1
н35970	-	-	-	640691.79	2428363.2 4	-	Метод спутниковых геодезически х измерений (определени й)	0.1
н35940	-	-	-	640702.89	2428373.2 9	-	Метод спутниковых геодезически х измерений (определени й)	0.1

**2. Сведения о характеристиках объекта недвижимости  
с кадастровым номером : 70:06:0101002:1527 :**

№ п/п	Наименование характеристики	Значение характеристики
1	2	3
1.	Вид объекта недвижимости	здание
2.	Ранее присвоенный государственный учетный номер (инвентарный) здания, сооружения, объекта незавершенного строительства	-
3.	Кадастровый номер земельного участка (земельных участков), в границах которого (которых) расположены здание, сооружение, объект незавершенного строительства	70:06:0101002:805

**2. Сведения о характеристиках объекта недвижимости с кадастровым номером : 70:06:0101002:1527 :**

№ п/п	Наименование характеристики	Значение характеристики
1	2	3
4.	Уникальный учетный номер кадастрового квартала, в границах которого расположены здание, сооружение, объект незавершенного строительства	70:06:0101002
5.	Адрес здания, сооружения, объекта незавершенного строительства	Российская Федерация, Томская область, район Каргасокский, село Каргасок, улица Сибирская, дом 8
5.1.	Сведения о местоположении здания, сооружения, объекта незавершенного строительства (при отсутствии адреса) в структурированном в соответствии с федеральной информационной адресной системой виде	-
5.2.	Дополнительные сведения о местоположении	-
6.	Иные сведения	-

**3. Пояснения к сведениям об объекте недвижимости с кадастровым номером 70:06:0101002:1527 :**

1.	-
----	---

**Описание местоположения зданий, сооружений,  
объектов незавершенного строительства на земельном участке**

**1. Сведения о характерных точках контура объекта недвижимости  
с кадастровым номером : 70:06:0101002:1526 :**

Система координат 70.2

Зона № 2

Обозначение характерных точек контура	Содержатся в Едином государственном реестре недвижимости			Определены в ходе выполнения комплексных кадастровых работ			Метод опреде ления коор динат	Формулы, примененные для расчета средней квадратической погрешности определения координат характерных точек (Mt), м, с подставленными в такие формулы значениями и итоговые (вычисленные) значения Mt, м
	Координаты, м		Ради ус, м	Координаты, м		Ради ус, м		
	X	Y	R	X	Y	R		
1	2	3	4	5	6	7	8	9
н3598О	-	-	-	640911.14	2428128.1 4	-	Метод спутниковых геодезически х измерений (определени й)	0.1
н3599О	-	-	-	640901.14	2428139.8 4	-	Метод спутниковых геодезически х измерений (определени й)	0.1
н3600О	-	-	-	640894.14	2428133.1 4	-	Метод спутниковых геодезически х измерений (определени й)	0.1
н3601О	-	-	-	640903.74	2428121.7 4	-	Метод спутниковых геодезически х измерений (определени й)	0.1
н3598О	-	-	-	640911.14	2428128.1 4	-	Метод спутниковых геодезически х измерений (определени й)	0.1

**2. Сведения о характеристиках объекта недвижимости  
с кадастровым номером : 70:06:0101002:1526 :**

№ п/п	Наименование характеристики	Значение характеристики
1	2	3
1.	Вид объекта недвижимости	здание
2.	Ранее присвоенный государственный учетный номер (инвентарный) здания, сооружения, объекта незавершенного строительства	-
3.	Кадастровый номер земельного участка (земельных участков), в границах которого (которых) расположены здание, сооружение, объект незавершенного строительства	70:06:0101002:2622

**2. Сведения о характеристиках объекта недвижимости с кадастровым номером : 70:06:0101002:1526 :**

№ п/п	Наименование характеристики	Значение характеристики
1	2	3
4.	Уникальный учетный номер кадастрового квартала, в границах которого расположены здание, сооружение, объект незавершенного строительства	70:06:0101002
5.	Адрес здания, сооружения, объекта незавершенного строительства	Российская Федерация, Томская область, район Каргасокский, село Каргасок, улица Сибирская, дом 24
5.1.	Сведения о местоположении здания, сооружения, объекта незавершенного строительства (при отсутствии адреса) в структурированном в соответствии с федеральной информационной адресной системой виде	-
5.2.	Дополнительные сведения о местоположении	-
6.	Иные сведения	-

**3. Пояснения к сведениям об объекте недвижимости с кадастровым номером 70:06:0101002:1526 :**

1.	-
----	---

**Описание местоположения зданий, сооружений,  
объектов незавершенного строительства на земельном участке**

**1. Сведения о характерных точках контура объекта недвижимости  
с кадастровым номером : 70:06:0101002:2576 :**

Система координат 70.2

Зона № 2

Обозначение характерных точек контура	Содержатся в Едином государственном реестре недвижимости			Определены в ходе выполнения комплексных кадастровых работ			Метод опреде ления коор динат	Формулы, примененные для расчета средней квадратической погрешности определения координат характерных точек (Mt), м, с подставленными в такие формулы значениями и итоговые (вычисленные) значения Mt, м
	Координаты, м		Ради ус, м	Координаты, м		Ради ус, м		
	X	Y	R	X	Y	R		
1	2	3	4	5	6	7	8	9
н36020	-	-	-	640876.64	2428656.7 9	-	Метод спутниковых геодезически х измерений (определени й)	0.1
н36030	-	-	-	640872.54	2428665.1 9	-	Метод спутниковых геодезически х измерений (определени й)	0.1
н36040	-	-	-	640859.04	2428658.7 4	-	Метод спутниковых геодезически х измерений (определени й)	0.1
н36050	-	-	-	640862.99	2428650.3 4	-	Метод спутниковых геодезически х измерений (определени й)	0.1
н36020	-	-	-	640876.64	2428656.7 9	-	Метод спутниковых геодезически х измерений (определени й)	0.1

**2. Сведения о характеристиках объекта недвижимости  
с кадастровым номером : 70:06:0101002:2576 :**

№ п/п	Наименование характеристики	Значение характеристики
1	2	3
1.	Вид объекта недвижимости	здание
2.	Ранее присвоенный государственный учетный номер (инвентарный) здания, сооружения, объекта незавершенного строительства	-
3.	Кадастровый номер земельного участка (земельных участков), в границах которого (которых) расположены здание, сооружение, объект незавершенного строительства	70:06:0101002:2699



**2. Сведения о характеристиках объекта недвижимости с кадастровым номером : 70:06:0101002:2576 :**

№ п/п	Наименование характеристики	Значение характеристики
1	2	3
4.	Уникальный учетный номер кадастрового квартала, в границах которого расположены здание, сооружение, объект незавершенного строительства	70:06:0101002
5.	Адрес здания, сооружения, объекта незавершенного строительства	Российская Федерация, Томская область, район Каргасокский, село Каргасок, переулок Колхозный, дом 13
5.1.	Сведения о местоположении здания, сооружения, объекта незавершенного строительства (при отсутствии адреса) в структурированном в соответствии с федеральной информационной адресной системой виде	-
5.2.	Дополнительные сведения о местоположении	-
6.	Иные сведения	-

**3. Пояснения к сведениям об объекте недвижимости с кадастровым номером 70:06:0101002:2576 :**

1.	-
----	---

**Описание местоположения зданий, сооружений,  
объектов незавершенного строительства на земельном участке**

**1. Сведения о характерных точках контура объекта недвижимости  
с кадастровым номером : 70:06:0101001:1539 :**

Система координат 70.2

Зона № 2

Обозначение характерных точек контура	Содержатся в Едином государственном реестре недвижимости			Определены в ходе выполнения комплексных кадастровых работ			Метод опреде ления коор динат	Формулы, примененные для расчета средней квадратической погрешности определения координат характерных точек (Mt), м, с подставленными в такие формулы значениями и итоговые (вычисленные) значения Mt, м
	Координаты, м		Ради ус, м	Координаты, м		Ради ус, м		
	X	Y	R	X	Y	R		
1	2	3	4	5	6	7	8	9
н3606О	-	-	-	640536.25	2428425.1 9	-	Метод спутниковых геодезически х измерений (определени й)	0.1
н3607О	-	-	-	640526.75	2428430.0 9	-	Метод спутниковых геодезически х измерений (определени й)	0.1
н3608О	-	-	-	640521.40	2428419.1 4	-	Метод спутниковых геодезически х измерений (определени й)	0.1
н3609О	-	-	-	640530.55	2428414.5 9	-	Метод спутниковых геодезически х измерений (определени й)	0.1
н3610О	-	-	-	640530.60	2428414.5 9	-	Метод спутниковых геодезически х измерений (определени й)	0.1
н3606О	-	-	-	640536.25	2428425.1 9	-	Метод спутниковых геодезически х измерений (определени й)	0.1

**2. Сведения о характеристиках объекта недвижимости  
с кадастровым номером : 70:06:0101001:1539 :**

№ п/п	Наименование характеристики	Значение характеристики
1	2	3
1.	Вид объекта недвижимости	здание
2.	Ранее присвоенный государственный учетный номер (инвентарный) здания, сооружения, объекта незавершенного строительства	-

**2. Сведения о характеристиках объекта недвижимости с кадастровым номером : 70:06:0101001:1539 :**

<b>№ п/п</b>	<b>Наименование характеристики</b>	<b>Значение характеристики</b>
<b>1</b>	<b>2</b>	<b>3</b>
3.	Кадастровый номер земельного участка (земельных участков), в границах которого (которых) расположены здание, сооружение, объект незавершенного строительства	70:06:0101002:904
4.	Уникальный учетный номер кадастрового квартала, в границах которого расположены здание, сооружение, объект незавершенного строительства	70:06:0101001
5.	Адрес здания, сооружения, объекта незавершенного строительства	Российская Федерация, Томская область, район Каргасокский, село Каргасок, переулок Западный, дом 6
5.1.	Сведения о местоположении здания, сооружения, объекта незавершенного строительства (при отсутствии адреса) в структурированном в соответствии с федеральной информационной адресной системой виде	-
5.2.	Дополнительные сведения о местоположении	-
6.	Иные сведения	-

**3. Пояснения к сведениям об объекте недвижимости с кадастровым номером 70:06:0101001:1539 :**

1.	-
----	---

**Сведения о зданиях, сооружениях, объектах незавершенного строительства, необходимые для исправления реестровых ошибок в сведениях об описании их местоположения**

**1. Сведения о характерных точках контура**

**здание**

вид объекта недвижимости (здание, сооружение, объект незавершенного строительства)

**с кадастровым номером 70:06:0101001:1617 :**

Система координат 70.2

Зона № 2

Обозначение характерных точек контура	Содержатся в Едином государственном реестре недвижимости			Определены в ходе выполнения комплексных кадастровых работ			Метод определения координат	Формулы, примененные для расчета средней квадратической погрешности определения координат характерных точек (Mt), м, с подставленными в такие формулы значениями и итоговые (вычисленные) значения Mt, м
	Координаты, м		Радиус, м	Координаты, м		Радиус, м		
	X	Y	R	X	Y	R		
1	2	3	4	5	6	7	8	9
202	640365.54	2428790.71	-	640365.73	2428789.83	-	Метод спутниковых геодезических измерений (определений)	0.1
203	640372.16	2428794.01	-	640372.93	2428793.18	-	Метод спутниковых геодезических измерений (определений)	0.1
204	640368.68	2428800.92	-	640369.36	2428801.27	-	Метод спутниковых геодезических измерений (определений)	0.1
205	640366.23	2428799.69	-	-	-	-	-	0.1
206	640364.01	2428804.10	-	640367.63	2428804.73	-	Метод спутниковых геодезических измерений (определений)	0.1
207	640356.94	2428800.54	-	640356.94	2428800.54	-	Метод спутниковых геодезических измерений (определений)	0.1
208	640359.17	2428796.12	-	640359.63	2428795.13	-	Метод спутниковых геодезических измерений (определений)	0.1
209	640362.08	2428797.59	-	640362.65	2428796.38	-	Метод спутниковых геодезических измерений (определений)	0.1

**Сведения о зданиях, сооружениях, объектах незавершенного строительства, необходимые для исправления реестровых ошибок в сведениях об описании их местоположения**

**1. Сведения о характерных точках контура**

**здание**

вид объекта недвижимости (здание, сооружение, объект незавершенного строительства)

с кадастровым номером **70:06:0101001:1617** :

Система координат **70.2**

Зона № **2**

Обозначение характерных точек контура	Содержатся в Едином государственном реестре недвижимости			Определены в ходе выполнения комплексных кадастровых работ			Метод определения координат	Формулы, примененные для расчета средней квадратической погрешности определения координат характерных точек (Mt), м, с подставленными в такие формулы значениями и итоговые (вычисленные) значения Mt, м
	Координаты, м		Радиус, м	Координаты, м		Радиус, м		
	X	Y	R	X	Y	R		
1	2	3	4	5	6	7	8	9
202	640365.54	2428790.71	-	640365.73	2428789.83	-	Метод спутниковых геодезических измерений (определений)	0.1

**2. Иные сведения об объекте недвижимости**

с кадастровым номером: **70:06:0101001:1617** :

1.

**3. Пояснения к сведениям об объекте недвижимости с кадастровым номером 70:06:0101001:1617 :**

1. -

**Сведения о зданиях, сооружениях, объектах незавершенного строительства, необходимые для исправления реестровых ошибок в сведениях об описании их местоположения**

**1. Сведения о характерных точках контура**

**здание**

вид объекта недвижимости (здание, сооружение, объект незавершенного строительства)

с кадастровым номером **70:06:0101002:1046** :

Система координат **70.2**

Зона № **2**

Обозначение характерных точек контура	Содержатся в Едином государственном реестре недвижимости			Определены в ходе выполнения комплексных кадастровых работ			Метод определения координат	Формулы, примененные для расчета средней квадратической погрешности определения координат характерных точек (Mt), м, с подставленными в такие формулы значениями и итоговые (вычисленные) значения Mt, м
	Координаты, м		Радиус, м	Координаты, м		Радиус, м		
	X	Y	R	X	Y	R		
1	2	3	4	5	6	7	8	9
210	640634.11	2428971.99	-	640635.54	2428970.75	-	Метод спутниковых геодезических измерений (определений)	0.1
211	640641.73	2428975.05	-	640643.33	2428973.83	-	Метод спутниковых геодезических измерений (определений)	0.1
212	640640.77	2428977.44	-	640643.21	2428974.97	-	Метод спутниковых геодезических измерений (определений)	0.1
213	640643.25	2428978.44	-	640645.85	2428976.08	-	Метод спутниковых геодезических измерений (определений)	0.1
214	640641.19	2428983.58	-	640642.45	2428983.63	-	Метод спутниковых геодезических измерений (определений)	0.1
215	640638.71	2428982.59	-	-	-	-	-	0.1
216	640631.09	2428979.53	-	-	-	-	-	0.1
217	640629.09	2428978.73	-	640629.38	2428978.11	-	Метод спутниковых геодезических измерений (определений)	0.1

**Сведения о зданиях, сооружениях, объектах незавершенного строительства, необходимые для исправления реестровых ошибок в сведениях об описании их местоположения**

**1. Сведения о характерных точках контура**

**здание**

вид объекта недвижимости (здание, сооружение, объект незавершенного строительства)

с кадастровым номером **70:06:0101002:1046** :

Система координат 70.2

Зона № 2

Обозначение характерных точек контура	Содержатся в Едином государственном реестре недвижимости			Определены в ходе выполнения комплексных кадастровых работ			Метод определения координат	Формулы, примененные для расчета средней квадратической погрешности определения координат характерных точек (Mt), м, с подставленными в такие формулы значениями и итоговые (вычисленные) значения Mt, м
	Координаты, м		Радиус, м	Координаты, м		Радиус, м		
	X	Y	R	X	Y	R		
1	2	3	4	5	6	7	8	9
218	640630.61	2428974.94	-	640631.35	2428973.93	-	Метод спутниковых геодезических измерений (определений)	0.1
219	640632.60	2428975.76	-	640633.95	2428974.88	-	Метод спутниковых геодезических измерений (определений)	0.1
210	640634.11	2428971.99	-	640635.54	2428970.75	-	Метод спутниковых геодезических измерений (определений)	0.1

**2. Иные сведения об объекте недвижимости с кадастровым номером: 70:06:0101002:1046 :**

1.

**3. Пояснения к сведениям об объекте недвижимости с кадастровым номером 70:06:0101002:1046 :**

1. -

**Сведения о зданиях, сооружениях, объектах незавершенного строительства, необходимые для исправления реестровых ошибок в сведениях об описании их местоположения**

**1. Сведения о характерных точках контура**

**здание**

вид объекта недвижимости (здание, сооружение, объект незавершенного строительства)

с кадастровым номером **70:06:0101002:1088** :

Система координат 70.2

Зона № 2

Обозначение характерных точек контура	Содержатся в Едином государственном реестре недвижимости			Определены в ходе выполнения комплексных кадастровых работ			Метод определения координат	Формулы, примененные для расчета средней квадратической погрешности определения координат характерных точек (Mt), м, с подставленными в такие формулы значениями и итоговые (вычисленные) значения Mt, м
	Координаты, м		Радиус, м	Координаты, м		Радиус, м		
	X	Y	R	X	Y	R		
1	2	3	4	5	6	7	8	9
220	641031.67	2428287.12	-	641033.17	2428287.16	-	Метод спутниковых геодезических измерений (определений)	0.1
221	641037.06	2428291.74	-	641039.57	2428292.41	-	Метод спутниковых геодезических измерений (определений)	0.1
222	641030.49	2428299.41	-	641032.12	2428300.51	-	Метод спутниковых геодезических измерений (определений)	0.1
223	641025.10	2428294.79	-	641026.37	2428295.16	-	Метод спутниковых геодезических измерений (определений)	0.1
220	641031.67	2428287.12	-	641033.17	2428287.16	-	Метод спутниковых геодезических измерений (определений)	0.1

**2. Иные сведения об объекте недвижимости с кадастровым номером: 70:06:0101002:1088 :**

1.

**3. Пояснения к сведениям об объекте недвижимости с кадастровым номером 70:06:0101002:1088 :**

1.

-



**Сведения о зданиях, сооружениях, объектах незавершенного строительства, необходимые для исправления реестровых ошибок в сведениях об описании их местоположения**

**1. Сведения о характерных точках контура**

**здание**

вид объекта недвижимости (здание, сооружение, объект незавершенного строительства)

с кадастровым номером **70:06:0101002:1124** :

Система координат **70.2**

Зона № **2**

Обозначение характерных точек контура	Содержатся в Едином государственном реестре недвижимости			Определены в ходе выполнения комплексных кадастровых работ			Метод определения координат	Формулы, примененные для расчета средней квадратической погрешности определения координат характерных точек (Mt), м, с подставленными в такие формулы значениями и итоговые (вычисленные) значения Mt, м
	Координаты, м		Радиус, м	Координаты, м		Радиус, м		
	X	Y	R	X	Y	R		
1	2	3	4	5	6	7	8	9
224	640373.64	2428956.35	-	640373.64	2428956.35	-	Метод спутниковых геодезических измерений (определений)	0.1
225	640366.13	2428975.98	-	-	-	-	-	0.1
226	640367.35	2428976.45	-	-	-	-	-	0.1
227	640366.64	2428978.29	-	640365.25	2428977.76	-	Метод спутниковых геодезических измерений (определений)	0.1
228	640356.00	2428974.23	-	640356.18	2428973.73	-	Метод спутниковых геодезических измерений (определений)	0.1
229	640362.55	2428957.08	-	-	-	-	-	0.1
230	640361.39	2428956.64	-	-	-	-	-	0.1
231	640361.84	2428955.45	-	640362.70	2428955.67	-	Метод спутниковых геодезических измерений (определений)	0.1
232	640356.30	2428953.33	-	640356.30	2428953.33	-	Метод спутниковых геодезических измерений (определений)	0.1
233	640358.29	2428948.12	-	640358.29	2428948.12	-	Метод спутниковых геодезических измерений (определений)	0.1

**Сведения о зданиях, сооружениях, объектах незавершенного строительства, необходимые для исправления реестровых ошибок в сведениях об описании их местоположения**

**1. Сведения о характерных точках контура**

**здание**

вид объекта недвижимости (здание, сооружение, объект незавершенного строительства)

с кадастровым номером **70:06:0101002:1124** :

Система координат **70.2**

Зона № **2**

Обозначение характерных точек контура	Содержатся в Едином государственном реестре недвижимости			Определены в ходе выполнения комплексных кадастровых работ			Метод определения координат	Формулы, примененные для расчета средней квадратической погрешности определения координат характерных точек (Mt), м, с подставленными в такие формулы значениями и итоговые (вычисленные) значения Mt, м
	Координаты, м		Радиус, м	Координаты, м		Радиус, м		
	X	Y	R	X	Y	R		
1	2	3	4	5	6	7	8	9
234	640365.17	2428950.75	-	640365.17	2428950.75	-	Метод спутниковых геодезических измерений (определений)	0.1
235	640364.39	2428952.81	-	640364.39	2428952.81	-	Метод спутниковых геодезических измерений (определений)	0.1
224	640373.64	2428956.35	-	640373.64	2428956.35	-	Метод спутниковых геодезических измерений (определений)	0.1

**2. Иные сведения об объекте недвижимости с кадастровым номером: 70:06:0101002:1124 :**

1.

**3. Пояснения к сведениям об объекте недвижимости с кадастровым номером 70:06:0101002:1124 :**

1. -

**Сведения о зданиях, сооружениях, объектах незавершенного строительства, необходимые для исправления реестровых ошибок в сведениях об описании их местоположения**

**1. Сведения о характерных точках контура**

**здание**

вид объекта недвижимости (здание, сооружение, объект незавершенного строительства)

с кадастровым номером **70:06:0101002:1207** :

Система координат **70.2**

Зона № **2**

Обозначение характерных точек контура	Содержатся в Едином государственном реестре недвижимости			Определены в ходе выполнения комплексных кадастровых работ			Метод определения координат	Формулы, примененные для расчета средней квадратической погрешности определения координат характерных точек (Mt), м, с подставленными в такие формулы значениями и итоговые (вычисленные) значения Mt, м
	Координаты, м		Радиус, м	Координаты, м		Радиус, м		
	X	Y	R	X	Y	R		
1	2	3	4	5	6	7	8	9
236	640019.72	2430303.71	-	-	-	-	-	0.1
237	640023.83	2430305.54	-	640021.99	2430306.14	-	Метод спутниковых геодезических измерений (определений)	0.1
238	640017.44	2430319.91	-	640016.75	2430317.93	-	Метод спутниковых геодезических измерений (определений)	0.1
239	640010.49	2430316.81	-	-	-	-	-	0.1
240	640009.88	2430318.18	-	640008.92	2430315.11	-	Метод спутниковых геодезических измерений (определений)	0.1
241	640004.76	2430315.91	-	-	-	-	-	0.1
242	640007.44	2430309.88	-	-	-	-	-	0.1
243	640012.56	2430312.15	-	-	-	-	-	0.1
244	640013.67	2430309.66	-	-	-	-	-	0.1
245	640010.97	2430308.47	-	-	-	-	-	0.1
246	640012.68	2430304.63	-	-	-	-	-	0.1
247	640015.37	2430305.83	-	-	-	-	-	0.1
248	640015.66	2430305.18	-	640014.17	2430302.96	-	Метод спутниковых геодезических измерений (определений)	0.1
249	640018.50	2430306.45	-	-	-	-	-	0.1
236	640019.72	2430303.71	-	-	-	-	-	0.1

**Сведения о зданиях, сооружениях, объектах незавершенного строительства,  
необходимые для исправления реестровых ошибок в сведениях об описании их  
местоположения**

**2. Иные сведения об объекте недвижимости  
с кадастровым номером: 70:06:0101002:1207 :**

1.

**3. Пояснения к сведениям об объекте недвижимости с кадастровым номером 70:06:0101002:1207 :**

1.	-
----	---

**Сведения о зданиях, сооружениях, объектах незавершенного строительства, необходимые для исправления реестровых ошибок в сведениях об описании их местоположения**

**1. Сведения о характерных точках контура**

**здание**

вид объекта недвижимости (здание, сооружение, объект незавершенного строительства)

с кадастровым номером **70:06:0101002:1283** :

Система координат 70.2

Зона № 2

Обозначение характерных точек контура	Содержатся в Едином государственном реестре недвижимости			Определены в ходе выполнения комплексных кадастровых работ			Метод определения координат	Формулы, примененные для расчета средней квадратической погрешности определения координат характерных точек (Mt), м, с подставленными в такие формулы значениями и итоговые (вычисленные) значения Mt, м
	Координаты, м		Радиус, м	Координаты, м		Радиус, м		
	X	Y	R	X	Y	R		
1	2	3	4	5	6	7	8	9
250	640303.83	2430022.89	-	640304.80	2430021.83	-	Метод спутниковых геодезических измерений (определений)	0.1
251	640302.48	2430025.87	-	640303.45	2430024.81	-	Метод спутниковых геодезических измерений (определений)	0.1
252	640300.34	2430027.47	-	640301.31	2430026.41	-	Метод спутниковых геодезических измерений (определений)	0.1
253	640299.01	2430026.88	-	640299.98	2430025.82	-	Метод спутниковых геодезических измерений (определений)	0.1
254	640297.72	2430029.69	-	640298.69	2430028.63	-	Метод спутниковых геодезических измерений (определений)	0.1
255	640289.03	2430025.73	-	640290.00	2430024.67	-	Метод спутниковых геодезических измерений (определений)	0.1
256	640293.60	2430015.72	-	640294.57	2430014.66	-	Метод спутниковых геодезических измерений (определений)	0.1

**Сведения о зданиях, сооружениях, объектах незавершенного строительства, необходимые для исправления реестровых ошибок в сведениях об описании их местоположения**

**1. Сведения о характерных точках контура**

**здание**

вид объекта недвижимости (здание, сооружение, объект незавершенного строительства)

**с кадастровым номером 70:06:0101002:1283 :**

Система координат 70.2

Зона № 2

Обозначение характерных точек контура	Содержатся в Едином государственном реестре недвижимости			Определены в ходе выполнения комплексных кадастровых работ			Метод определения координат	Формулы, примененные для расчета средней квадратической погрешности определения координат характерных точек (Mt), м, с подставленными в такие формулы значениями и итоговые (вычисленные) значения Mt, м
	Координаты, м		Радиус, м	Координаты, м		Радиус, м		
	X	Y	R	X	Y	R		
<b>1</b>	<b>2</b>	<b>3</b>	<b>4</b>	<b>5</b>	<b>6</b>	<b>7</b>	<b>8</b>	<b>9</b>
257	640303.56	2430020.27	-	640304.53	2430019.21	-	Метод спутниковых геодезических измерений (определений)	0.1
250	640303.83	2430022.89	-	640304.80	2430021.83	-	Метод спутниковых геодезических измерений (определений)	0.1

**2. Иные сведения об объекте недвижимости с кадастровым номером: 70:06:0101002:1283 :**

1.

**3. Пояснения к сведениям об объекте недвижимости с кадастровым номером 70:06:0101002:1283 :**

1.

-

**Сведения о зданиях, сооружениях, объектах незавершенного строительства, необходимые для исправления реестровых ошибок в сведениях об описании их местоположения**

**1. Сведения о характерных точках контура**

**здание**

вид объекта недвижимости (здание, сооружение, объект незавершенного строительства)

с кадастровым номером **70:06:0101002:1297** :

Система координат **70.2**

Зона № **2**

Обозначение характерных точек контура	Содержатся в Едином государственном реестре недвижимости			Определены в ходе выполнения комплексных кадастровых работ			Метод определения координат	Формулы, примененные для расчета средней квадратической погрешности определения координат характерных точек (Mt), м, с подставленными в такие формулы значениями и итоговые (вычисленные) значения Mt, м
	Координаты, м		Радиус, м	Координаты, м		Радиус, м		
	X	Y	R	X	Y	R		
1	2	3	4	5	6	7	8	9
258	640034.93	2430214.84	-	640034.85	2430213.99	-	Метод спутниковых геодезических измерений (определений)	0.1
259	640044.73	2430218.55	-	640044.95	2430217.79	-	Метод спутниковых геодезических измерений (определений)	0.1
260	640041.98	2430225.82	-	640042.29	2430224.97	-	Метод спутниковых геодезических измерений (определений)	0.1
261	640037.97	2430224.30	-	640038.10	2430223.44	-	Метод спутниковых геодезических измерений (определений)	0.1
262	640036.41	2430228.41	-	640036.70	2430227.66	-	Метод спутниковых геодезических измерений (определений)	0.1
263	640028.94	2430225.58	-	640028.60	2430224.79	-	Метод спутниковых геодезических измерений (определений)	0.1
264	640030.53	2430221.37	-	640030.20	2430220.39	-	Метод спутниковых геодезических измерений (определений)	0.1

**Сведения о зданиях, сооружениях, объектах незавершенного строительства, необходимые для исправления реестровых ошибок в сведениях об описании их местоположения**

**1. Сведения о характерных точках контура**

**здание**

вид объекта недвижимости (здание, сооружение, объект незавершенного строительства)

с кадастровым номером **70:06:0101002:1297** :

Система координат **70.2**

Зона № **2**

Обозначение характерных точек контура	Содержатся в Едином государственном реестре недвижимости			Определены в ходе выполнения комплексных кадастровых работ			Метод определения координат	Формулы, примененные для расчета средней квадратической погрешности определения координат характерных точек (Mt), м, с подставленными в такие формулы значениями и итоговые (вычисленные) значения Mt, м
	Координаты, м		Радиус, м	Координаты, м		Радиус, м		
	X	Y		X	Y			
1	2	3	4	5	6	7	8	9
265	640032.21	2430222.0 1	-	640031.9 5	2430221.0 4	-	Метод спутниковых геодезических измерений (определений)	0.1
258	640034.93	2430214.8 4	-	640034.8 5	2430213.9 9	-	Метод спутниковых геодезических измерений (определений)	0.1

**2. Иные сведения об объекте недвижимости с кадастровым номером: 70:06:0101002:1297 :**

1.

**3. Пояснения к сведениям об объекте недвижимости с кадастровым номером 70:06:0101002:1297 :**

1. -



**Сведения о зданиях, сооружениях, объектах незавершенного строительства, необходимые для исправления реестровых ошибок в сведениях об описании их местоположения**

**1. Сведения о характерных точках контура**

**здание**

вид объекта недвижимости (здание, сооружение, объект незавершенного строительства)

с кадастровым номером **70:06:0101002:1372** :

Система координат 70.2

Зона № 2

Обозначение характерных точек контура	Содержатся в Едином государственном реестре недвижимости			Определены в ходе выполнения комплексных кадастровых работ			Метод определения координат	Формулы, примененные для расчета средней квадратической погрешности определения координат характерных точек (Mt), м, с подставленными в такие формулы значениями и итоговые (вычисленные) значения Mt, м
	Координаты, м		Радиус, м	Координаты, м		Радиус, м		
	X	Y	R	X	Y	R		
1	2	3	4	5	6	7	8	9
266	639884.12	2429707.07	-	639887.41	2429706.38	-	Метод спутниковых геодезических измерений (определений)	0.1
267	639880.05	2429717.22	-	639883.86	2429714.81	-	Метод спутниковых геодезических измерений (определений)	0.1
268	639877.26	2429716.08	-	-	-	-	-	0.1
269	639878.46	2429713.13	-	-	-	-	-	0.1
270	639873.40	2429711.12	-	639875.17	2429711.75	-	Метод спутниковых геодезических измерений (определений)	0.1
271	639876.25	2429703.94	-	639878.66	2429702.93	-	Метод спутниковых геодезических измерений (определений)	0.1
266	639884.12	2429707.07	-	639887.41	2429706.38	-	Метод спутниковых геодезических измерений (определений)	0.1

**2. Иные сведения об объекте недвижимости с кадастровым номером: 70:06:0101002:1372 :**

1.

**3. Пояснения к сведениям об объекте недвижимости с кадастровым номером 70:06:0101002:1372 :**

1. -

**Сведения о зданиях, сооружениях, объектах незавершенного строительства, необходимые для исправления реестровых ошибок в сведениях об описании их местоположения**

**1. Сведения о характерных точках контура**

**здание**

вид объекта недвижимости (здание, сооружение, объект незавершенного строительства)

с кадастровым номером **70:06:0101002:1438** :

Система координат 70.2

Зона № 2

Обозначение характерных точек контура	Содержатся в Едином государственном реестре недвижимости			Определены в ходе выполнения комплексных кадастровых работ			Метод определения координат	Формулы, примененные для расчета средней квадратической погрешности определения координат характерных точек (Mt), м, с подставленными в такие формулы значениями и итоговые (вычисленные) значения Mt, м
	Координаты, м		Радиус, м	Координаты, м		Радиус, м		
	X	Y	R	X	Y	R		
1	2	3	4	5	6	7	8	9
272	640686.61	2428798.59	-	640687.48	2428797.61	-	Метод спутниковых геодезических измерений (определений)	0.1
273	640694.12	2428801.44	-	-	-	-	-	0.1
274	640695.20	2428798.58	-	-	-	-	-	0.1
275	640697.79	2428799.56	-	640698.10	2428801.49	-	Метод спутниковых геодезических измерений (определений)	0.1
276	640694.47	2428808.31	-	640695.44	2428808.15	-	Метод спутниковых геодезических измерений (определений)	0.1
277	640684.37	2428804.48	-	640684.88	2428804.67	-	Метод спутниковых геодезических измерений (определений)	0.1
272	640686.61	2428798.59	-	640687.48	2428797.61	-	Метод спутниковых геодезических измерений (определений)	0.1

**2. Иные сведения об объекте недвижимости с кадастровым номером: 70:06:0101002:1438 :**

1.

**3. Пояснения к сведениям об объекте недвижимости с кадастровым номером 70:06:0101002:1438 :**

1. -

**Сведения о зданиях, сооружениях, объектах незавершенного строительства, необходимые для исправления реестровых ошибок в сведениях об описании их местоположения**

**1. Сведения о характерных точках контура**

**здание**

вид объекта недвижимости (здание, сооружение, объект незавершенного строительства)

с кадастровым номером **70:06:0101002:1454** :

Система координат **70.2**

Зона № **2**

Обозначение характерных точек контура	Содержатся в Едином государственном реестре недвижимости			Определены в ходе выполнения комплексных кадастровых работ			Метод определения координат	Формулы, примененные для расчета средней квадратической погрешности определения координат характерных точек (Mt), м, с подставленными в такие формулы значениями и итоговые (вычисленные) значения Mt, м
	Координаты, м		Радиус, м	Координаты, м		Радиус, м		
	X	Y	R	X	Y	R		
1	2	3	4	5	6	7	8	9
278	639936.23	2429393.41	-	639936.66	2429392.24	-	Метод спутниковых геодезических измерений (определений)	0.1
279	639924.20	2429389.66	-	639924.58	2429388.58	-	Метод спутниковых геодезических измерений (определений)	0.1
280	639928.11	2429377.14	-	639930.16	2429372.81	-	Метод спутниковых геодезических измерений (определений)	0.1
281	639927.68	2429375.90	-	-	-	-	-	0.1
282	639928.08	2429374.62	-	-	-	-	-	0.1
283	639929.14	2429373.84	-	-	-	-	-	0.1
284	639935.44	2429375.82	-	639936.56	2429375.06	-	Метод спутниковых геодезических измерений (определений)	0.1
285	639933.01	2429383.60	-	639934.31	2429381.82	-	Метод спутниковых геодезических измерений (определений)	0.1
286	639938.74	2429385.38	-	639939.86	2429383.46	-	Метод спутниковых геодезических измерений (определений)	0.1

**Сведения о зданиях, сооружениях, объектах незавершенного строительства, необходимые для исправления реестровых ошибок в сведениях об описании их местоположения**

**1. Сведения о характерных точках контура**

**здание**

вид объекта недвижимости (здание, сооружение, объект незавершенного строительства)

**с кадастровым номером 70:06:0101002:1454 :**

Система координат 70.2

Зона № 2

Обозначение характерных точек контура	Содержатся в Едином государственном реестре недвижимости			Определены в ходе выполнения комплексных кадастровых работ			Метод определения координат	Формулы, примененные для расчета средней квадратической погрешности определения координат характерных точек (Mt), м, с подставленными в такие формулы значениями и итоговые (вычисленные) значения Mt, м
	Координаты, м		Радиус, м	Координаты, м		Радиус, м		
	X	Y	R	X	Y	R		
1	2	3	4	5	6	7	8	9
278	639936.23	2429393.41	-	639936.66	2429392.24	-	Метод спутниковых геодезических измерений (определений)	0.1

**2. Иные сведения об объекте недвижимости**

**с кадастровым номером: 70:06:0101002:1454 :**

1.

**3. Пояснения к сведениям об объекте недвижимости с кадастровым номером 70:06:0101002:1454 :**

1. -

**Сведения о зданиях, сооружениях, объектах незавершенного строительства, необходимые для исправления реестровых ошибок в сведениях об описании их местоположения**

**1. Сведения о характерных точках контура**

**здание**

вид объекта недвижимости (здание, сооружение, объект незавершенного строительства)

**с кадастровым номером 70:06:0101002:1464 :**

Система координат 70.2

Зона № 2

Обозначение характерных точек контура	Содержатся в Едином государственном реестре недвижимости			Определены в ходе выполнения комплексных кадастровых работ			Метод определения координат	Формулы, примененные для расчета средней квадратической погрешности определения координат характерных точек (Mt), м, с подставленными в такие формулы значениями и итоговые (вычисленные) значения Mt, м
	Координаты, м		Радиус, м	Координаты, м		Радиус, м		
	X	Y	R	X	Y	R		
1	2	3	4	5	6	7	8	9
287	639951.84	2429362.06	-	-	-	-	-	0.1
288	639951.31	2429363.68	-	-	-	-	-	0.1
289	639949.46	2429363.07	-	-	-	-	-	0.1
290	639947.86	2429367.91	-	639947.86	2429367.91	-	Метод спутниковых геодезических измерений (определений)	0.1
291	639945.87	2429367.25	-	639945.87	2429367.25	-	Метод спутниковых геодезических измерений (определений)	0.1
292	639946.48	2429365.40	-	639946.48	2429365.40	-	Метод спутниковых геодезических измерений (определений)	0.1
293	639942.01	2429363.92	-	639942.01	2429363.92	-	Метод спутниковых геодезических измерений (определений)	0.1
294	639942.44	2429362.65	-	639942.44	2429362.65	-	Метод спутниковых геодезических измерений (определений)	0.1
295	639934.56	2429360.04	-	639934.56	2429360.04	-	Метод спутниковых геодезических измерений (определений)	0.1

**Сведения о зданиях, сооружениях, объектах незавершенного строительства, необходимые для исправления реестровых ошибок в сведениях об описании их местоположения**

**1. Сведения о характерных точках контура**

**здание**

вид объекта недвижимости (здание, сооружение, объект незавершенного строительства)

с кадастровым номером **70:06:0101002:1464** :

Система координат 70.2

Зона № 2

Обозначение характерных точек контура	Содержатся в Едином государственном реестре недвижимости			Определены в ходе выполнения комплексных кадастровых работ			Метод определения координат	Формулы, примененные для расчета средней квадратической погрешности определения координат характерных точек (Mt), м, с подставленными в такие формулы значениями и итоговые (вычисленные) значения Mt, м
	Координаты, м		Радиус, м	Координаты, м		Радиус, м		
	X	Y	R	X	Y	R		
1	2	3	4	5	6	7	8	9
296	639936.94	2429352.82	-	639936.94	2429352.82	-	Метод спутниковых геодезических измерений (определений)	0.1
297	639951.28	2429357.56	-	639951.28	2429357.56	-	Метод спутниковых геодезических измерений (определений)	0.1
298	639949.99	2429361.45	-	-	-	-	-	0.1
287	639951.84	2429362.06	-	-	-	-	-	0.1

**2. Иные сведения об объекте недвижимости**

с кадастровым номером: **70:06:0101002:1464** :

1.

**3. Пояснения к сведениям об объекте недвижимости с кадастровым номером 70:06:0101002:1464 :**

1.

-

**Сведения о зданиях, сооружениях, объектах незавершенного строительства, необходимые для исправления реестровых ошибок в сведениях об описании их местоположения**

**1. Сведения о характерных точках контура**

**здание**

вид объекта недвижимости (здание, сооружение, объект незавершенного строительства)

**с кадастровым номером 70:06:0101002:1496 :**

Система координат 70.2

Зона № 2

Обозначение характерных точек контура	Содержатся в Едином государственном реестре недвижимости			Определены в ходе выполнения комплексных кадастровых работ			Метод определения координат	Формулы, примененные для расчета средней квадратической погрешности определения координат характерных точек (Mt), м, с подставленными в такие формулы значениями и итоговые (вычисленные) значения Mt, м
	Координаты, м		Радиус, м	Координаты, м		Радиус, м		
	X	Y	R	X	Y	R		
1	2	3	4	5	6	7	8	9
299	640190.48	2429057.58	-	640190.74	2429058.22	-	Метод спутниковых геодезических измерений (определений)	0.1
300	640178.99	2429052.46	-	640179.73	2429053.42	-	Метод спутниковых геодезических измерений (определений)	0.1
301	640177.87	2429054.99	-	640177.87	2429054.99	-	Метод спутниковых геодезических измерений (определений)	0.1
302	640169.75	2429051.37	-	640169.75	2429051.37	-	Метод спутниковых геодезических измерений (определений)	0.1
303	640175.82	2429037.73	-	640175.39	2429038.69	-	Метод спутниковых геодезических измерений (определений)	0.1
304	640187.39	2429042.88	-	-	-	-	-	0.1
305	640186.84	2429044.11	-	-	-	-	-	0.1
306	640194.88	2429047.69	-	640195.36	2429047.24	-	Метод спутниковых геодезических измерений (определений)	0.1

**Сведения о зданиях, сооружениях, объектах незавершенного строительства, необходимые для исправления реестровых ошибок в сведениях об описании их местоположения**

**1. Сведения о характерных точках контура**

**здание**

вид объекта недвижимости (здание, сооружение, объект незавершенного строительства)

**с кадастровым номером 70:06:0101002:1496 :**

Система координат 70.2

Зона № 2

Обозначение характерных точек контура	Содержатся в Едином государственном реестре недвижимости			Определены в ходе выполнения комплексных кадастровых работ			Метод определения координат	Формулы, примененные для расчета средней квадратической погрешности определения координат характерных точек (Mt), м, с подставленными в такие формулы значениями и итоговые (вычисленные) значения Mt, м
	Координаты, м		Радиус, м	Координаты, м		Радиус, м		
	X	Y	R	X	Y	R		
1	2	3	4	5	6	7	8	9
299	640190.48	2429057.58	-	640190.74	2429058.22	-	Метод спутниковых геодезических измерений (определений)	0.1

**2. Иные сведения об объекте недвижимости**

**с кадастровым номером: 70:06:0101002:1496 :**

1.

**3. Пояснения к сведениям об объекте недвижимости с кадастровым номером 70:06:0101002:1496 :**

1. -



**Сведения о зданиях, сооружениях, объектах незавершенного строительства, необходимые для исправления реестровых ошибок в сведениях об описании их местоположения**

**1. Сведения о характерных точках контура**

**здание**

вид объекта недвижимости (здание, сооружение, объект незавершенного строительства)

с кадастровым номером **70:06:0101002:1517** :

Система координат **70.2**

Зона № **2**

Обозначение характерных точек контура	Содержатся в Едином государственном реестре недвижимости			Определены в ходе выполнения комплексных кадастровых работ			Метод определения координат	Формулы, примененные для расчета средней квадратической погрешности определения координат характерных точек (Mt), м, с подставленными в такие формулы значениями и итоговые (вычисленные) значения Mt, м
	Координаты, м		Радиус, м	Координаты, м		Радиус, м		
	X	Y	R	X	Y	R		
1	2	3	4	5	6	7	8	9
307	640193.64	2430107.49	-	640194.40	2430107.44	-	Метод спутниковых геодезических измерений (определений)	0.1
308	640203.08	2430111.17	-	640203.84	2430111.12	-	Метод спутниковых геодезических измерений (определений)	0.1
309	640201.06	2430116.35	-	640201.82	2430116.30	-	Метод спутниковых геодезических измерений (определений)	0.1
310	640198.52	2430122.87	-	640199.28	2430122.82	-	Метод спутниковых геодезических измерений (определений)	0.1
311	640194.72	2430121.39	-	640195.48	2430121.34	-	Метод спутниковых геодезических измерений (определений)	0.1
312	640189.08	2430119.19	-	640189.84	2430119.14	-	Метод спутниковых геодезических измерений (определений)	0.1
313	640191.62	2430112.67	-	640192.38	2430112.62	-	Метод спутниковых геодезических измерений (определений)	0.1

**Сведения о зданиях, сооружениях, объектах незавершенного строительства, необходимые для исправления реестровых ошибок в сведениях об описании их местоположения**

**1. Сведения о характерных точках контура**

**здание**

вид объекта недвижимости (здание, сооружение, объект незавершенного строительства)

с кадастровым номером **70:06:0101002:1517** :

Система координат 70.2

Зона № 2

Обозначение характерных точек контура	Содержатся в Едином государственном реестре недвижимости			Определены в ходе выполнения комплексных кадастровых работ			Метод определения координат	Формулы, примененные для расчета средней квадратической погрешности определения координат характерных точек (Mt), м, с подставленными в такие формулы значениями и итоговые (вычисленные) значения Mt, м
	Координаты, м		Радиус, м	Координаты, м		Радиус, м		
	X	Y	R	X	Y	R		
1	2	3	4	5	6	7	8	9
307	640193.64	2430107.49	-	640194.40	2430107.44	-	Метод спутниковых геодезических измерений (определений)	0.1

**2. Иные сведения об объекте недвижимости**

с кадастровым номером: **70:06:0101002:1517** :

1.

**3. Пояснения к сведениям об объекте недвижимости с кадастровым номером 70:06:0101002:1517 :**

1. -

**Сведения о зданиях, сооружениях, объектах незавершенного строительства, необходимые для исправления реестровых ошибок в сведениях об описании их местоположения**

**1. Сведения о характерных точках контура**

**здание**

вид объекта недвижимости (здание, сооружение, объект незавершенного строительства)

с кадастровым номером **70:06:0101002:1522** :

Система координат 70.2

Зона № 2

Обозначение характерных точек контура	Содержатся в Едином государственном реестре недвижимости			Определены в ходе выполнения комплексных кадастровых работ			Метод определения координат	Формулы, примененные для расчета средней квадратической погрешности определения координат характерных точек (Mt), м, с подставленными в такие формулы значениями и итоговые (вычисленные) значения Mt, м
	Координаты, м		Радиус, м	Координаты, м		Радиус, м		
	X	Y	R	X	Y	R		
1	2	3	4	5	6	7	8	9
314	641073.71	2428165.33	-	641072.22	2428168.95	-	Метод спутниковых геодезических измерений (определений)	0.1
315	641081.70	2428168.63	-	641080.21	2428172.25	-	Метод спутниковых геодезических измерений (определений)	0.1
316	641074.61	2428185.82	-	641073.12	2428189.44	-	Метод спутниковых геодезических измерений (определений)	0.1
317	641066.62	2428182.53	-	641065.13	2428186.15	-	Метод спутниковых геодезических измерений (определений)	0.1
314	641073.71	2428165.33	-	641072.22	2428168.95	-	Метод спутниковых геодезических измерений (определений)	0.1

**2. Иные сведения об объекте недвижимости с кадастровым номером: 70:06:0101002:1522 :**

1.

**3. Пояснения к сведениям об объекте недвижимости с кадастровым номером 70:06:0101002:1522 :**

1.

-

**Сведения о зданиях, сооружениях, объектах незавершенного строительства, необходимые для исправления реестровых ошибок в сведениях об описании их местоположения**

**1. Сведения о характерных точках контура**

**здание**

вид объекта недвижимости (здание, сооружение, объект незавершенного строительства)

с кадастровым номером **70:06:0101002:1559** :

Система координат 70.2

Зона № 2

Обозначение характерных точек контура	Содержатся в Едином государственном реестре недвижимости			Определены в ходе выполнения комплексных кадастровых работ			Метод определения координат	Формулы, примененные для расчета средней квадратической погрешности определения координат характерных точек (Mt), м, с подставленными в такие формулы значениями и итоговые (вычисленные) значения Mt, м
	Координаты, м		Радиус, м	Координаты, м		Радиус, м		
	X	Y	R	X	Y	R		
1	2	3	4	5	6	7	8	9
318	640113.40	2430214.33	-	640114.59	2430213.13	-	Метод спутниковых геодезических измерений (определений)	0.1
319	640120.95	2430217.25	-	640122.14	2430216.05	-	Метод спутниковых геодезических измерений (определений)	0.1
320	640117.61	2430225.93	-	640118.80	2430224.73	-	Метод спутниковых геодезических измерений (определений)	0.1
321	640110.05	2430223.01	-	640111.24	2430221.81	-	Метод спутниковых геодезических измерений (определений)	0.1
318	640113.40	2430214.33	-	640114.59	2430213.13	-	Метод спутниковых геодезических измерений (определений)	0.1

**2. Иные сведения об объекте недвижимости с кадастровым номером: 70:06:0101002:1559 :**

1.

**3. Пояснения к сведениям об объекте недвижимости с кадастровым номером 70:06:0101002:1559 :**

1. -

**Сведения о зданиях, сооружениях, объектах незавершенного строительства, необходимые для исправления реестровых ошибок в сведениях об описании их местоположения**

**1. Сведения о характерных точках контура**

**здание**

вид объекта недвижимости (здание, сооружение, объект незавершенного строительства)

с кадастровым номером **70:06:0101002:2573** :

Система координат 70.2

Зона № 2

Обозначение характерных точек контура	Содержатся в Едином государственном реестре недвижимости			Определены в ходе выполнения комплексных кадастровых работ			Метод определения координат	Формулы, примененные для расчета средней квадратической погрешности определения координат характерных точек (Mt), м, с подставленными в такие формулы значениями и итоговые (вычисленные) значения Mt, м
	Координаты, м		Радиус, м	Координаты, м		Радиус, м		
	X	Y	R	X	Y	R		
<b>1</b>	<b>2</b>	<b>3</b>	<b>4</b>	<b>5</b>	<b>6</b>	<b>7</b>	<b>8</b>	<b>9</b>
322	639961.27	2430287.1 2	-	639961.7 4	2430285.8 9	-	Метод спутниковых геодезических измерений (определений)	0.1
323	639975.91	2430293.0 7	-	639976.4 6	2430291.9 5	-	Метод спутниковых геодезических измерений (определений)	0.1
324	639972.61	2430301.2 0	-	639973.0 0	2430300.2 4	-	Метод спутниковых геодезических измерений (определений)	0.1
325	639968.18	2430299.4 0	-	-	-	-	-	0.1
326	639968.56	2430298.4 6	-	-	-	-	-	0.1
327	639966.89	2430297.7 9	-	-	-	-	-	0.1
328	639966.64	2430298.4 1	-	-	-	-	-	0.1
329	639958.09	2430294.9 5	-	639958.1 6	2430294.3 2	-	Метод спутниковых геодезических измерений (определений)	0.1
322	639961.27	2430287.1 2	-	639961.7 4	2430285.8 9	-	Метод спутниковых геодезических измерений (определений)	0.1

**2. Иные сведения об объекте недвижимости с кадастровым номером: 70:06:0101002:2573 :**

1.

**Сведения о зданиях, сооружениях, объектах незавершенного строительства,  
необходимые для исправления реестровых ошибок в сведениях об описании их  
местоположения**

**3. Пояснения к сведениям об объекте недвижимости с кадастровым номером 70:06:0101002:2573 :**

1.	-
----	---

**Сведения о зданиях, сооружениях, объектах незавершенного строительства, необходимые для исправления реестровых ошибок в сведениях об описании их местоположения**

**1. Сведения о характерных точках контура**

здание

вид объекта недвижимости (здание, сооружение, объект незавершенного строительства)

с кадастровым номером **70:06:0101002:2625** :

Система координат 70.2

Зона № 2

Обозначение характерных точек контура	Содержатся в Едином государственном реестре недвижимости			Определены в ходе выполнения комплексных кадастровых работ			Метод определения координат	Формулы, примененные для расчета средней квадратической погрешности определения координат характерных точек (Mt), м, с подставленными в такие формулы значениями и итоговые (вычисленные) значения Mt, м
	Координаты, м		Радиус, м	Координаты, м		Радиус, м		
	X	Y	R	X	Y	R		
1	2	3	4	5	6	7	8	9
330	639967.52	2429262.34	-	639965.80	2429260.90	-	Метод спутниковых геодезических измерений (определений)	0.1
331	639976.78	2429264.84	-	639975.26	2429264.30	-	Метод спутниковых геодезических измерений (определений)	0.1
332	639976.16	2429267.15	-	-	-	-	-	0.2
333	639977.63	2429267.55	-	-	-	-	-	0.2
334	639976.89	2429270.33	-	-	-	-	-	0.2
335	639975.41	2429269.94	-	-	-	-	-	0.2
336	639974.65	2429272.74	-	639972.44	2429272.58	-	Метод спутниковых геодезических измерений (определений)	0.1
337	639965.39	2429270.25	-	639963.04	2429269.56	-	Метод спутниковых геодезических измерений (определений)	0.1
330	639967.52	2429262.34	-	639965.80	2429260.90	-	Метод спутниковых геодезических измерений (определений)	0.1

**2. Иные сведения об объекте недвижимости с кадастровым номером: 70:06:0101002:2625 :**

1.

**Сведения о зданиях, сооружениях, объектах незавершенного строительства,  
необходимые для исправления реестровых ошибок в сведениях об описании их  
местоположения**

**3. Пояснения к сведениям об объекте недвижимости с кадастровым номером 70:06:0101002:2625 :**

1.	-
----	---



**Сведения о зданиях, сооружениях, объектах незавершенного строительства, необходимые для исправления реестровых ошибок в сведениях об описании их местоположения**

**1. Сведения о характерных точках контура**

**здание**

вид объекта недвижимости (здание, сооружение, объект незавершенного строительства)

с кадастровым номером **70:06:0101002:2686** :

Система координат 70.2

Зона № 2

Обозначение характерных точек контура	Содержатся в Едином государственном реестре недвижимости			Определены в ходе выполнения комплексных кадастровых работ			Метод определения координат	Формулы, примененные для расчета средней квадратической погрешности определения координат характерных точек (Mt), м, с подставленными в такие формулы значениями и итоговые (вычисленные) значения Mt, м
	Координаты, м		Радиус, м	Координаты, м		Радиус, м		
	X	Y	R	X	Y	R		
1	2	3	4	5	6	7	8	9
338	640793.34	2428422.70	-	640794.58	2428423.42	-	Метод спутниковых геодезических измерений (определений)	0.1
339	640796.39	2428424.86	-	640797.63	2428425.58	-	Метод спутниковых геодезических измерений (определений)	0.1
340	640791.85	2428431.25	-	640793.09	2428431.97	-	Метод спутниковых геодезических измерений (определений)	0.1
341	640788.81	2428429.09	-	640790.05	2428429.81	-	Метод спутниковых геодезических измерений (определений)	0.1
338	640793.34	2428422.70	-	640794.58	2428423.42	-	Метод спутниковых геодезических измерений (определений)	0.1

**2. Иные сведения об объекте недвижимости с кадастровым номером: 70:06:0101002:2686 :**

1.

**3. Пояснения к сведениям об объекте недвижимости с кадастровым номером 70:06:0101002:2686 :**

1. -

**Сведения о зданиях, сооружениях, объектах незавершенного строительства, необходимые для исправления реестровых ошибок в сведениях об описании их местоположения**

**1. Сведения о характерных точках контура**

**здание**

вид объекта недвижимости (здание, сооружение, объект незавершенного строительства)

с кадастровым номером **70:06:0101002:2688** :

Система координат **70.2**

Зона № **2**

Обозначение характерных точек контура	Содержатся в Едином государственном реестре недвижимости			Определены в ходе выполнения комплексных кадастровых работ			Метод определения координат	Формулы, примененные для расчета средней квадратической погрешности определения координат характерных точек (Mt), м, с подставленными в такие формулы значениями и итоговые (вычисленные) значения Mt, м
	Координаты, м		Радиус, м	Координаты, м		Радиус, м		
	X	Y	R	X	Y	R		
1	2	3	4	5	6	7	8	9
342	640798.96	2428593.35	-	640797.10	2428592.15	-	Метод спутниковых геодезических измерений (определений)	0.1
343	640799.30	2428598.70	-	-	-	-	-	0.2
344	640800.95	2428598.60	-	-	-	-	-	0.2
345	640801.15	2428601.86	-	-	-	-	-	0.2
346	640800.16	2428601.92	-	-	-	-	-	0.2
347	640800.41	2428606.01	-	640798.10	2428605.23	-	Метод спутниковых геодезических измерений (определений)	0.1
348	640791.11	2428606.59	-	640791.18	2428605.84	-	Метод спутниковых геодезических измерений (определений)	0.1
349	640790.31	2428593.90	-	640790.77	2428592.56	-	Метод спутниковых геодезических измерений (определений)	0.1
342	640798.96	2428593.35	-	640797.10	2428592.15	-	Метод спутниковых геодезических измерений (определений)	0.1

**2. Иные сведения об объекте недвижимости с кадастровым номером: 70:06:0101002:2688 :**

1.

**Сведения о зданиях, сооружениях, объектах незавершенного строительства,  
необходимые для исправления реестровых ошибок в сведениях об описании их  
местоположения**

**3. Пояснения к сведениям об объекте недвижимости с кадастровым номером 70:06:0101002:2688 :**

1.

-

**Сведения о зданиях, сооружениях, объектах незавершенного строительства, необходимые для исправления реестровых ошибок в сведениях об описании их местоположения**

**1. Сведения о характерных точках контура**

здание

вид объекта недвижимости (здание, сооружение, объект незавершенного строительства)

с кадастровым номером 70:06:0101002:2729 :

Система координат 70.2

Зона № 2

Обозначение характерных точек контура	Содержатся в Едином государственном реестре недвижимости			Определены в ходе выполнения комплексных кадастровых работ			Метод определения координат	Формулы, примененные для расчета средней квадратической погрешности определения координат характерных точек (Mt), м, с подставленными в такие формулы значениями и итоговые (вычисленные) значения Mt, м
	Координаты, м		Радиус, м	Координаты, м		Радиус, м		
	X	Y	R	X	Y	R		
1	2	3	4	5	6	7	8	9
350	640173.40	2430162.05	-	640172.27	2430161.93	-	Метод спутниковых геодезических измерений (определений)	0.1
351	640183.16	2430165.84	-	640182.03	2430165.72	-	Метод спутниковых геодезических измерений (определений)	0.1
352	640179.76	2430174.59	-	640178.63	2430174.47	-	Метод спутниковых геодезических измерений (определений)	0.1
353	640170.00	2430170.79	-	640168.87	2430170.67	-	Метод спутниковых геодезических измерений (определений)	0.1
354	640171.20	2430167.70	-	-	-	-	-	0
355	640169.62	2430167.09	-	-	-	-	-	0
356	640170.67	2430164.39	-	-	-	-	-	0
357	640172.25	2430165.01	-	-	-	-	-	0
350	640173.40	2430162.05	-	640172.27	2430161.93	-	Метод спутниковых геодезических измерений (определений)	0.1

**2. Иные сведения об объекте недвижимости с кадастровым номером: 70:06:0101002:2729 :**

1.

**Сведения о зданиях, сооружениях, объектах незавершенного строительства,  
необходимые для исправления реестровых ошибок в сведениях об описании их  
местоположения**

**3. Пояснения к сведениям об объекте недвижимости с кадастровым номером 70:06:0101002:2729 :**

1.

-

**Сведения о зданиях, сооружениях, объектах незавершенного строительства, необходимые для исправления реестровых ошибок в сведениях об описании их местоположения**

**1. Сведения о характерных точках контура**

**здание**

вид объекта недвижимости (здание, сооружение, объект незавершенного строительства)

с кадастровым номером **70:06:0101002:2790** :

Система координат 70.2

Зона № 2

Обозначение характерных точек контура	Содержатся в Едином государственном реестре недвижимости			Определены в ходе выполнения комплексных кадастровых работ			Метод определения координат	Формулы, примененные для расчета средней квадратической погрешности определения координат характерных точек (Mt), м, с подставленными в такие формулы значениями и итоговые (вычисленные) значения Mt, м
	Координаты, м		Радиус, м	Координаты, м		Радиус, м		
	X	Y	R	X	Y	R		
1	2	3	4	5	6	7	8	9
358	639819.07	2429870.57	-	639819.75	2429870.84	-	Метод спутниковых геодезических измерений (определений)	0.1
359	639831.15	2429875.19	-	639831.83	2429875.46	-	Метод спутниковых геодезических измерений (определений)	0.1
360	639828.22	2429882.86	-	639828.90	2429883.13	-	Метод спутниковых геодезических измерений (определений)	0.1
361	639816.14	2429878.24	-	639816.82	2429878.51	-	Метод спутниковых геодезических измерений (определений)	0.1
358	639819.07	2429870.57	-	639819.75	2429870.84	-	Метод спутниковых геодезических измерений (определений)	0.1

**2. Иные сведения об объекте недвижимости с кадастровым номером: 70:06:0101002:2790 :**

1.

**3. Пояснения к сведениям об объекте недвижимости с кадастровым номером 70:06:0101002:2790 :**

1.

-

**Сведения о зданиях, сооружениях, объектах незавершенного строительства, необходимые для исправления реестровых ошибок в сведениях об описании их местоположения**

**1. Сведения о характерных точках контура**

**здание**

вид объекта недвижимости (здание, сооружение, объект незавершенного строительства)

с кадастровым номером **70:06:0101002:2927** :

Система координат **70.2**

Зона № **2**

Обозначение характерных точек контура	Содержатся в Едином государственном реестре недвижимости			Определены в ходе выполнения комплексных кадастровых работ			Метод определения координат	Формулы, примененные для расчета средней квадратической погрешности определения координат характерных точек (Mt), м, с подставленными в такие формулы значениями и итоговые (вычисленные) значения Mt, м
	Координаты, м		Радиус, м	Координаты, м		Радиус, м		
	X	Y	R	X	Y	R		
1	2	3	4	5	6	7	8	9
362	640504.52	2428952.44	-	640499.92	2428957.06	-	Метод спутниковых геодезических измерений (определений)	0.1
363	640512.35	2428955.69	-	640510.68	2428961.30	-	Метод спутниковых геодезических измерений (определений)	0.1
364	640508.32	2428965.39	-	640507.08	2428970.86	-	Метод спутниковых геодезических измерений (определений)	0.1
365	640500.50	2428962.14	-	640496.14	2428966.96	-	Метод спутниковых геодезических измерений (определений)	0.1
362	640504.52	2428952.44	-	640499.92	2428957.06	-	Метод спутниковых геодезических измерений (определений)	0.1

**2. Иные сведения об объекте недвижимости с кадастровым номером: 70:06:0101002:2927 :**

1.

**3. Пояснения к сведениям об объекте недвижимости с кадастровым номером 70:06:0101002:2927 :**

1.

-

**Сведения о зданиях, сооружениях, объектах незавершенного строительства, необходимые для исправления реестровых ошибок в сведениях об описании их местоположения**

**1. Сведения о характерных точках контура**

**здание**

вид объекта недвижимости (здание, сооружение, объект незавершенного строительства)

с кадастровым номером **70:06:0101002:2944** :

Система координат 70.2

Зона № 2

Обозначение характерных точек контура	Содержатся в Едином государственном реестре недвижимости			Определены в ходе выполнения комплексных кадастровых работ			Метод определения координат	Формулы, примененные для расчета средней квадратической погрешности определения координат характерных точек (Mt), м, с подставленными в такие формулы значениями и итоговые (вычисленные) значения Mt, м
	Координаты, м		Радиус, м	Координаты, м		Радиус, м		
	X	Y	R	X	Y	R		
1	2	3	4	5	6	7	8	9
366	641126.55	2428253.72	-	641126.46	2428254.70	-	Метод спутниковых геодезических измерений (определений)	0.1
н12470	-	-	-	641130.79	2428256.16	-	Метод спутниковых геодезических измерений (определений)	0.1
101	-	-	-	641130.70	2428256.34	-	Метод спутниковых геодезических измерений (определений)	0.1
102	-	-	-	641131.60	2428256.78	-	Метод спутниковых геодезических измерений (определений)	0.1
н12480	-	-	-	641131.75	2428256.48	-	Метод спутниковых геодезических измерений (определений)	0.1
н12490	-	-	-	641133.62	2428257.11	-	Метод спутниковых геодезических измерений (определений)	0.1
97	-	-	-	641133.45	2428257.43	-	Метод спутниковых геодезических измерений (определений)	0.1



**Сведения о зданиях, сооружениях, объектах незавершенного строительства, необходимые для исправления реестровых ошибок в сведениях об описании их местоположения**

**1. Сведения о характерных точках контура**

**здание**

вид объекта недвижимости (здание, сооружение, объект незавершенного строительства)

с кадастровым номером **70:06:0101002:2944** :

Система координат 70.2

Зона № 2

Обозначение характерных точек контура	Содержатся в Едином государственном реестре недвижимости			Определены в ходе выполнения комплексных кадастровых работ			Метод определения координат	Формулы, примененные для расчета средней квадратической погрешности определения координат характерных точек (Mt), м, с подставленными в такие формулы значениями и итоговые (вычисленные) значения Mt, м
	Координаты, м		Радиус, м	Координаты, м		Радиус, м		
	X	Y	R	X	Y	R		
1	2	3	4	5	6	7	8	9
98	-	-	-	641134.35	2428257.90	-	Метод спутниковых геодезических измерений (определений)	0.1
n12500	-	-	-	641134.58	2428257.44	-	Метод спутниковых геодезических измерений (определений)	0.1
367	641134.38	2428256.78	-	641136.24	2428258.00	-	Метод спутниковых геодезических измерений (определений)	0.1
368	641132.64	2428261.25	-	641132.80	2428266.56	-	Метод спутниковых геодезических измерений (определений)	0.1
369	641131.23	2428260.70	-	-	-	-	-	0.1
370	641129.57	2428264.95	-	-	-	-	-	0.1
371	641121.83	2428261.92	-	641123.56	2428263.14	-	Метод спутниковых геодезических измерений (определений)	0.1
372	641123.56	2428257.49	-	-	-	-	-	0.1
373	641124.88	2428258.00	-	-	-	-	-	0.1
366	641126.55	2428253.72	-	641126.46	2428254.70	-	Метод спутниковых геодезических измерений (определений)	0.1

**Сведения о зданиях, сооружениях, объектах незавершенного строительства,  
необходимые для исправления реестровых ошибок в сведениях об описании их  
местоположения**

**2. Иные сведения об объекте недвижимости  
с кадастровым номером: 70:06:0101002:2944 :**

1.

**3. Пояснения к сведениям об объекте недвижимости с кадастровым номером 70:06:0101002:2944 :**

1.

-

**Сведения о зданиях, сооружениях, объектах незавершенного строительства, необходимые для исправления реестровых ошибок в сведениях об описании их местоположения**

**1. Сведения о характерных точках контура**

**здание**

вид объекта недвижимости (здание, сооружение, объект незавершенного строительства)

с кадастровым номером **70:06:0101002:2963** :

Система координат **70.2**

Зона № **2**

Обозначение характерных точек контура	Содержатся в Едином государственном реестре недвижимости			Определены в ходе выполнения комплексных кадастровых работ			Метод определения координат	Формулы, примененные для расчета средней квадратической погрешности определения координат характерных точек (Mt), м, с подставленными в такие формулы значениями и итоговые (вычисленные) значения Mt, м
	Координаты, м		Радиус, м	Координаты, м		Радиус, м		
	X	Y	R	X	Y	R		
1	2	3	4	5	6	7	8	9
374	640240.49	2430304.49	-	640240.73	2430304.03	-	Метод спутниковых геодезических измерений (определений)	0.1
375	640238.59	2430308.94	-	-	-	-	-	0.1
376	640237.80	2430308.61	-	-	-	-	-	0.1
377	640236.35	2430312.00	-	640237.11	2430312.75	-	Метод спутниковых геодезических измерений (определений)	0.1
378	640233.32	2430310.71	-	-	-	-	-	0.1
379	640233.22	2430310.95	-	-	-	-	-	0.1
380	640225.49	2430307.64	-	640224.63	2430307.35	-	Метод спутниковых геодезических измерений (определений)	0.1
381	640227.64	2430302.53	-	640228.41	2430298.77	-	Метод спутниковых геодезических измерений (определений)	0.1
382	640229.45	2430298.20	-	-	-	-	-	0.1
383	640232.17	2430291.62	-	-	-	-	-	0.1
384	640236.15	2430293.27	-	-	-	-	-	0.1
385	640233.43	2430299.85	-	-	-	-	-	0.1
386	640232.73	2430301.56	-	-	-	-	-	0.1
387	640238.57	2430303.91	-	-	-	-	-	0.1
388	640238.64	2430303.75	-	-	-	-	-	0.1

**Сведения о зданиях, сооружениях, объектах незавершенного строительства, необходимые для исправления реестровых ошибок в сведениях об описании их местоположения**

**1. Сведения о характерных точках контура**

**здание**

вид объекта недвижимости (здание, сооружение, объект незавершенного строительства)

с кадастровым номером **70:06:0101002:2963** :

Система координат **70.2**

Зона № **2**

Обозначение характерных точек контура	Содержатся в Едином государственном реестре недвижимости			Определены в ходе выполнения комплексных кадастровых работ			Метод определения координат	Формулы, примененные для расчета средней квадратической погрешности определения координат характерных точек (Mt), м, с подставленными в такие формулы значениями и итоговые (вычисленные) значения Mt, м
	Координаты, м		Радиус, м	Координаты, м		Радиус, м		
	X	Y	R	X	Y	R		
1	2	3	4	5	6	7	8	9
374	640240.49	2430304.49	-	640240.73	2430304.03	-	Метод спутниковых геодезических измерений (определений)	0.1

**2. Иные сведения об объекте недвижимости**

с кадастровым номером: **70:06:0101002:2963** :

1.

**3. Пояснения к сведениям об объекте недвижимости с кадастровым номером 70:06:0101002:2963 :**

1. -

**Сведения о зданиях, сооружениях, объектах незавершенного строительства, необходимые для исправления реестровых ошибок в сведениях об описании их местоположения**

**1. Сведения о характерных точках контура**

**здание**

вид объекта недвижимости (здание, сооружение, объект незавершенного строительства)

с кадастровым номером **70:06:0101002:2964** :

Система координат **70.2**

Зона № **2**

Обозначение характерных точек контура	Содержатся в Едином государственном реестре недвижимости			Определены в ходе выполнения комплексных кадастровых работ			Метод определения координат	Формулы, примененные для расчета средней квадратической погрешности определения координат характерных точек (Mt), м, с подставленными в такие формулы значениями и итоговые (вычисленные) значения Mt, м
	Координаты, м		Радиус, м	Координаты, м		Радиус, м		
	X	Y	R	X	Y	R		
1	2	3	4	5	6	7	8	9
389	641084.66	2428228.34	-	641084.66	2428228.34	-	Метод спутниковых геодезических измерений (определений)	0.1
390	641091.55	2428233.92	-	641092.54	2428234.63	-	Метод спутниковых геодезических измерений (определений)	0.1
391	641081.60	2428246.19	-	641082.72	2428247.19	-	Метод спутниковых геодезических измерений (определений)	0.1
392	641074.71	2428240.60	-	641074.94	2428242.03	-	Метод спутниковых геодезических измерений (определений)	0.1
393	641074.19	2428238.88	-	641074.33	2428239.34	-	Метод спутниковых геодезических измерений (определений)	0.1
394	641075.96	2428236.70	-	641075.86	2428237.27	-	Метод спутниковых геодезических измерений (определений)	0.1
395	641077.74	2428236.88	-	641078.26	2428237.21	-	Метод спутниковых геодезических измерений (определений)	0.1

**Сведения о зданиях, сооружениях, объектах незавершенного строительства, необходимые для исправления реестровых ошибок в сведениях об описании их местоположения**

**1. Сведения о характерных точках контура**

**здание**

вид объекта недвижимости (здание, сооружение, объект незавершенного строительства)

с кадастровым номером **70:06:0101002:2964** :

Система координат **70.2**

Зона № **2**

Обозначение характерных точек контура	Содержатся в Едином государственном реестре недвижимости			Определены в ходе выполнения комплексных кадастровых работ			Метод определения координат	Формулы, примененные для расчета средней квадратической погрешности определения координат характерных точек (Mt), м, с подставленными в такие формулы значениями и итоговые (вычисленные) значения Mt, м
	Координаты, м		Радиус, м	Координаты, м		Радиус, м		
	X	Y	R	X	Y	R		
1	2	3	4	5	6	7	8	9
389	641084.66	2428228.34	-	641084.66	2428228.34	-	Метод спутниковых геодезических измерений (определений)	0.1

**2. Иные сведения об объекте недвижимости**

с кадастровым номером: **70:06:0101002:2964** :

1.

**3. Пояснения к сведениям об объекте недвижимости с кадастровым номером 70:06:0101002:2964 :**

1. -

**Сведения о зданиях, сооружениях, объектах незавершенного строительства, необходимые для исправления реестровых ошибок в сведениях об описании их местоположения**

**1. Сведения о характерных точках контура**

**здание**

вид объекта недвижимости (здание, сооружение, объект незавершенного строительства)

с кадастровым номером **70:06:0101002:2996** :

Система координат **70.2**

Зона № **2**

Обозначение характерных точек контура	Содержатся в Едином государственном реестре недвижимости			Определены в ходе выполнения комплексных кадастровых работ			Метод определения координат	Формулы, примененные для расчета средней квадратической погрешности определения координат характерных точек (Mt), м, с подставленными в такие формулы значениями и итоговые (вычисленные) значения Mt, м
	Координаты, м		Радиус, м	Координаты, м		Радиус, м		
	X	Y	R	X	Y	R		
1	2	3	4	5	6	7	8	9
396	640724.44	2428896.88	-	640725.48	2428895.29	-	Метод спутниковых геодезических измерений (определений)	0.1
397	640727.41	2428898.01	-	640728.45	2428896.42	-	Метод спутниковых геодезических измерений (определений)	0.1
398	640731.94	2428899.73	-	640732.98	2428898.14	-	Метод спутниковых геодезических измерений (определений)	0.1
399	640733.79	2428900.44	-	640734.83	2428898.85	-	Метод спутниковых геодезических измерений (определений)	0.1
400	640732.74	2428903.19	-	640733.78	2428901.60	-	Метод спутниковых геодезических измерений (определений)	0.1
401	640729.18	2428912.53	-	640730.22	2428910.94	-	Метод спутниковых геодезических измерений (определений)	0.1
402	640719.84	2428908.97	-	640720.88	2428907.38	-	Метод спутниковых геодезических измерений (определений)	0.1

**Сведения о зданиях, сооружениях, объектах незавершенного строительства, необходимые для исправления реестровых ошибок в сведениях об описании их местоположения**

**1. Сведения о характерных точках контура**

**здание**

вид объекта недвижимости (здание, сооружение, объект незавершенного строительства)

с кадастровым номером **70:06:0101002:2996** :

Система координат **70.2**

Зона № **2**

Обозначение характерных точек контура	Содержатся в Едином государственном реестре недвижимости			Определены в ходе выполнения комплексных кадастровых работ			Метод определения координат	Формулы, примененные для расчета средней квадратической погрешности определения координат характерных точек (Mt), м, с подставленными в такие формулы значениями и итоговые (вычисленные) значения Mt, м
	Координаты, м		Радиус, м	Координаты, м		Радиус, м		
	X	Y	R	X	Y	R		
1	2	3	4	5	6	7	8	9
403	640723.40	2428899.63	-	640724.44	2428898.04	-	Метод спутниковых геодезических измерений (определений)	0.1
396	640724.44	2428896.88	-	640725.48	2428895.29	-	Метод спутниковых геодезических измерений (определений)	0.1

**2. Иные сведения об объекте недвижимости с кадастровым номером: 70:06:0101002:2996 :**

1.

**3. Пояснения к сведениям об объекте недвижимости с кадастровым номером 70:06:0101002:2996 :**

1.

-



**Сведения о зданиях, сооружениях, объектах незавершенного строительства, необходимые для исправления реестровых ошибок в сведениях об описании их местоположения**

**1. Сведения о характерных точках контура**

**здание**

вид объекта недвижимости (здание, сооружение, объект незавершенного строительства)

с кадастровым номером **70:06:0101002:3003** :

Система координат 70.2

Зона № 2

Обозначение характерных точек контура	Содержатся в Едином государственном реестре недвижимости			Определены в ходе выполнения комплексных кадастровых работ			Метод определения координат	Формулы, примененные для расчета средней квадратической погрешности определения координат характерных точек (Mt), м, с подставленными в такие формулы значениями и итоговые (вычисленные) значения Mt, м
	Координаты, м		Радиус, м	Координаты, м		Радиус, м		
	X	Y	R	X	Y	R		
1	2	3	4	5	6	7	8	9
404	640636.34	2428832.72	-	640637.08	2428830.86	-	Метод спутниковых геодезических измерений (определений)	0.1
405	640641.32	2428834.70	-	640642.06	2428832.84	-	Метод спутниковых геодезических измерений (определений)	0.1
406	640638.50	2428841.78	-	640639.24	2428839.92	-	Метод спутниковых геодезических измерений (определений)	0.1
407	640633.52	2428839.79	-	640634.26	2428837.93	-	Метод спутниковых геодезических измерений (определений)	0.1
404	640636.34	2428832.72	-	640637.08	2428830.86	-	Метод спутниковых геодезических измерений (определений)	0.1

**2. Иные сведения об объекте недвижимости с кадастровым номером: 70:06:0101002:3003 :**

1.

**3. Пояснения к сведениям об объекте недвижимости с кадастровым номером 70:06:0101002:3003 :**

1.

-

**Сведения о зданиях, сооружениях, объектах незавершенного строительства, необходимые для исправления реестровых ошибок в сведениях об описании их местоположения**

**1. Сведения о характерных точках контура**

**здание**

вид объекта недвижимости (здание, сооружение, объект незавершенного строительства)

с кадастровым номером **70:06:0101002:3023** :

Система координат 70.2

Зона № 2

Обозначение характерных точек контура	Содержатся в Едином государственном реестре недвижимости			Определены в ходе выполнения комплексных кадастровых работ			Метод определения координат	Формулы, примененные для расчета средней квадратической погрешности определения координат характерных точек (Mt), м, с подставленными в такие формулы значениями и итоговые (вычисленные) значения Mt, м
	Координаты, м		Радиус, м	Координаты, м		Радиус, м		
	X	Y	R	X	Y	R		
1	2	3	4	5	6	7	8	9
408	639985.44	2429708.2 2	-	639985.9 5	2429708.5 1	-	Метод спутниковых геодезических измерений (определений)	0.1
409	639980.72	2429719.3 6	-	639981.2 3	2429719.6 5	-	Метод спутниковых геодезических измерений (определений)	0.1
410	639973.34	2429716.2 4	-	639973.8 5	2429716.5 3	-	Метод спутниковых геодезических измерений (определений)	0.1
411	639978.06	2429705.0 9	-	639978.5 7	2429705.3 8	-	Метод спутниковых геодезических измерений (определений)	0.1
408	639985.44	2429708.2 2	-	639985.9 5	2429708.5 1	-	Метод спутниковых геодезических измерений (определений)	0.1

**2. Иные сведения об объекте недвижимости с кадастровым номером: 70:06:0101002:3023 :**

1.

**3. Пояснения к сведениям об объекте недвижимости с кадастровым номером 70:06:0101002:3023 :**

1.

-

**Сведения о зданиях, сооружениях, объектах незавершенного строительства, необходимые для исправления реестровых ошибок в сведениях об описании их местоположения**

**1. Сведения о характерных точках контура**

**здание**

вид объекта недвижимости (здание, сооружение, объект незавершенного строительства)

с кадастровым номером **70:06:0101002:3055** :

Система координат **70.2**

Зона № **2**

Обозначение характерных точек контура	Содержатся в Едином государственном реестре недвижимости			Определены в ходе выполнения комплексных кадастровых работ			Метод определения координат	Формулы, примененные для расчета средней квадратической погрешности определения координат характерных точек (Mt), м, с подставленными в такие формулы значениями и итоговые (вычисленные) значения Mt, м
	Координаты, м		Радиус, м	Координаты, м		Радиус, м		
	X	Y	R	X	Y	R		
1	2	3	4	5	6	7	8	9
412	640398.15	2429103.6 2	-	640397.6 3	2429102.4 6	-	Метод спутниковых геодезических измерений (определений)	0.1
413	640410.82	2429108.2 9	-	640410.6 5	2429107.1 0	-	Метод спутниковых геодезических измерений (определений)	0.1
414	640408.87	2429113.5 8	-	640408.4 6	2429113.4 3	-	Метод спутниковых геодезических измерений (определений)	0.1
415	640404.71	2429112.0 6	-	640405.9 6	2429112.5 2	-	Метод спутниковых геодезических измерений (определений)	0.1
416	640403.75	2429114.6 6	-	640405.0 1	2429114.6 8	-	Метод спутниковых геодезических измерений (определений)	0.1
417	640400.00	2429113.2 8	-	640400.2 9	2429112.7 6	-	Метод спутниковых геодезических измерений (определений)	0.1
418	640399.50	2429114.6 4	-	-	-	-	-	0.1
419	640399.02	2429114.9 5	-	-	-	-	-	0.1

**Сведения о зданиях, сооружениях, объектах незавершенного строительства, необходимые для исправления реестровых ошибок в сведениях об описании их местоположения**

**1. Сведения о характерных точках контура**

**здание**

вид объекта недвижимости (здание, сооружение, объект незавершенного строительства)

с кадастровым номером **70:06:0101002:3055** :

Система координат 70.2

Зона № 2

Обозначение характерных точек контура	Содержатся в Едином государственном реестре недвижимости			Определены в ходе выполнения комплексных кадастровых работ			Метод определения координат	Формулы, примененные для расчета средней квадратической погрешности определения координат характерных точек (Mt), м, с подставленными в такие формулы значениями и итоговые (вычисленные) значения Mt, м
	Координаты, м		Радиус, м	Координаты, м		Радиус, м		
	X	Y	R	X	Y	R		
1	2	3	4	5	6	7	8	9
420	640398.10	2429115.17	-	640398.95	2429114.42	-	Метод спутниковых геодезических измерений (определений)	0.1
421	640397.23	2429115.00	-	640396.73	2429115.04	-	Метод спутниковых геодезических измерений (определений)	0.1
422	640396.29	2429114.65	-	640395.17	2429114.28	-	Метод спутниковых геодезических измерений (определений)	0.1
423	640395.52	2429114.22	-	-	-	-	-	0.1
424	640394.96	2429113.45	-	-	-	-	-	0.1
425	640394.77	2429112.83	-	640394.01	2429112.62	-	Метод спутниковых геодезических измерений (определений)	0.1
412	640398.15	2429103.62	-	640397.63	2429102.46	-	Метод спутниковых геодезических измерений (определений)	0.1

**2. Иные сведения об объекте недвижимости с кадастровым номером: 70:06:0101002:3055 :**

1.

**3. Пояснения к сведениям об объекте недвижимости с кадастровым номером 70:06:0101002:3055 :**

1. -

**Сведения о зданиях, сооружениях, объектах незавершенного строительства, необходимые для исправления реестровых ошибок в сведениях об описании их местоположения**

**1. Сведения о характерных точках контура**

**здание**

вид объекта недвижимости (здание, сооружение, объект незавершенного строительства)

с кадастровым номером **70:06:0101002:3070** :

Система координат **70.2**

Зона № **2**

Обозначение характерных точек контура	Содержатся в Едином государственном реестре недвижимости			Определены в ходе выполнения комплексных кадастровых работ			Метод определения координат	Формулы, примененные для расчета средней квадратической погрешности определения координат характерных точек (Mt), м, с подставленными в такие формулы значениями и итоговые (вычисленные) значения Mt, м
	Координаты, м		Радиус, м	Координаты, м		Радиус, м		
	X	Y	R	X	Y	R		
1	2	3	4	5	6	7	8	9
426	640185.98	2430011.06	-	640185.74	2430009.92	-	Метод спутниковых геодезических измерений (определений)	0.1
427	640193.46	2430013.66	-	640193.94	2430013.24	-	Метод спутниковых геодезических измерений (определений)	0.1
428	640190.88	2430021.07	-	-	-	-	-	0.1
429	640189.67	2430024.57	-	640188.87	2430024.29	-	Метод спутниковых геодезических измерений (определений)	0.1
430	640182.19	2430021.97	-	640181.32	2430021.70	-	Метод спутниковых геодезических измерений (определений)	0.1
431	640183.40	2430018.47	-	-	-	-	-	0.1
426	640185.98	2430011.06	-	640185.74	2430009.92	-	Метод спутниковых геодезических измерений (определений)	0.1

**2. Иные сведения об объекте недвижимости с кадастровым номером: 70:06:0101002:3070 :**

1.

**3. Пояснения к сведениям об объекте недвижимости с кадастровым номером 70:06:0101002:3070 :**

1. -

**Сведения о зданиях, сооружениях, объектах незавершенного строительства, необходимые для исправления реестровых ошибок в сведениях об описании их местоположения**

**1. Сведения о характерных точках контура**

**здание**

вид объекта недвижимости (здание, сооружение, объект незавершенного строительства)

с кадастровым номером **70:06:0101002:3257** :

Система координат 70.2

Зона № 2

Обозначение характерных точек контура	Содержатся в Едином государственном реестре недвижимости			Определены в ходе выполнения комплексных кадастровых работ			Метод определения координат	Формулы, примененные для расчета средней квадратической погрешности определения координат характерных точек (Mt), м, с подставленными в такие формулы значениями и итоговые (вычисленные) значения Mt, м
	Координаты, м		Радиус, м	Координаты, м		Радиус, м		
	X	Y	R	X	Y	R		
1	2	3	4	5	6	7	8	9
432	640090.13	2429997.39	-	640090.55	2429998.83	-	Метод спутниковых геодезических измерений (определений)	0.1
433	640082.34	2429994.84	-	640081.71	2429995.66	-	Метод спутниковых геодезических измерений (определений)	0.1
434	640083.96	2429989.89	-	640083.85	2429989.28	-	Метод спутниковых геодезических измерений (определений)	0.1
435	640091.76	2429992.44	-	640092.71	2429992.44	-	Метод спутниковых геодезических измерений (определений)	0.1
432	640090.13	2429997.39	-	640090.55	2429998.83	-	Метод спутниковых геодезических измерений (определений)	0.1

**2. Иные сведения об объекте недвижимости с кадастровым номером: 70:06:0101002:3257 :**

1.

**3. Пояснения к сведениям об объекте недвижимости с кадастровым номером 70:06:0101002:3257 :**

1.

-

**Сведения о зданиях, сооружениях, объектах незавершенного строительства, необходимые для исправления реестровых ошибок в сведениях об описании их местоположения**

**1. Сведения о характерных точках контура**

**здание**

вид объекта недвижимости (здание, сооружение, объект незавершенного строительства)

с кадастровым номером **70:06:0101002:3280** :

Система координат **70.2**

Зона № **2**

Обозначение характерных точек контура	Содержатся в Едином государственном реестре недвижимости			Определены в ходе выполнения комплексных кадастровых работ			Метод определения координат	Формулы, примененные для расчета средней квадратической погрешности определения координат характерных точек (Mt), м, с подставленными в такие формулы значениями и итоговые (вычисленные) значения Mt, м
	Координаты, м		Радиус, м	Координаты, м		Радиус, м		
	X	Y	R	X	Y	R		
1	2	3	4	5	6	7	8	9
436	639808.70	2430300.13	-	639809.11	2430299.13	-	Метод спутниковых геодезических измерений (определений)	0.1
437	639802.90	2430316.53	-	639803.31	2430315.53	-	Метод спутниковых геодезических измерений (определений)	0.1
438	639801.03	2430315.87	-	639801.44	2430314.87	-	Метод спутниковых геодезических измерений (определений)	0.1
439	639801.27	2430311.63	-	639801.68	2430310.63	-	Метод спутниковых геодезических измерений (определений)	0.1
440	639805.71	2430299.07	-	639806.12	2430298.07	-	Метод спутниковых геодезических измерений (определений)	0.1
436	639808.70	2430300.13	-	639809.11	2430299.13	-	Метод спутниковых геодезических измерений (определений)	0.1

**2. Иные сведения об объекте недвижимости**

с кадастровым номером: **70:06:0101002:3280** :

1.

**3. Пояснения к сведениям об объекте недвижимости с кадастровым номером 70:06:0101002:3280 :**

1.

-

**Сведения о зданиях, сооружениях, объектах незавершенного строительства, необходимые для исправления реестровых ошибок в сведениях об описании их местоположения**

**1. Сведения о характерных точках контура**

**здание**

вид объекта недвижимости (здание, сооружение, объект незавершенного строительства)

с кадастровым номером **70:06:0101002:3288** :

Система координат 70.2

Зона № 2

Обозначение характерных точек контура	Содержатся в Едином государственном реестре недвижимости			Определены в ходе выполнения комплексных кадастровых работ			Метод определения координат	Формулы, примененные для расчета средней квадратической погрешности определения координат характерных точек (Mt), м, с подставленными в такие формулы значениями и итоговые (вычисленные) значения Mt, м
	Координаты, м		Радиус, м	Координаты, м		Радиус, м		
	X	Y	R	X	Y	R		
1	2	3	4	5	6	7	8	9
441	640049.47	2429060.31	-	640049.89	2429060.21	-	Метод спутниковых геодезических измерений (определений)	0.1
442	640048.77	2429062.20	-	640049.27	2429062.40	-	Метод спутниковых геодезических измерений (определений)	0.1
443	640054.88	2429064.61	-	640054.88	2429064.61	-	Метод спутниковых геодезических измерений (определений)	0.1
444	640052.05	2429071.81	-	-	-	-	-	0.1
445	640053.57	2429072.41	-	-	-	-	-	0.1
446	640052.25	2429075.82	-	-	-	-	-	0.1
447	640050.72	2429075.22	-	-	-	-	-	0.1
448	640049.06	2429079.40	-	640048.65	2429079.81	-	Метод спутниковых геодезических измерений (определений)	0.1
449	640038.64	2429075.39	-	640037.73	2429075.51	-	Метод спутниковых геодезических измерений (определений)	0.1
450	640037.87	2429073.87	-	640037.13	2429073.83	-	Метод спутниковых геодезических измерений (определений)	0.1



**Сведения о зданиях, сооружениях, объектах незавершенного строительства, необходимые для исправления реестровых ошибок в сведениях об описании их местоположения**

**1. Сведения о характерных точках контура**

**здание**

вид объекта недвижимости (здание, сооружение, объект незавершенного строительства)

с кадастровым номером **70:06:0101002:3288** :

Система координат 70.2

Зона № 2

Обозначение характерных точек контура	Содержатся в Едином государственном реестре недвижимости			Определены в ходе выполнения комплексных кадастровых работ			Метод определения координат	Формулы, примененные для расчета средней квадратической погрешности определения координат характерных точек (Mt), м, с подставленными в такие формулы значениями и итоговые (вычисленные) значения Mt, м
	Координаты, м		Радиус, м	Координаты, м		Радиус, м		
	X	Y	R	X	Y	R		
<b>1</b>	<b>2</b>	<b>3</b>	<b>4</b>	<b>5</b>	<b>6</b>	<b>7</b>	<b>8</b>	<b>9</b>
451	640039.14	2429070.59	-	640038.29	2429070.27	-	Метод спутниковых геодезических измерений (определений)	0.1
452	640040.66	2429069.98	-	640039.83	2429069.65	-	Метод спутниковых геодезических измерений (определений)	0.1
453	640043.12	2429063.70	-	640042.22	2429063.44	-	Метод спутниковых геодезических измерений (определений)	0.1
454	640041.97	2429063.25	-	640041.19	2429063.15	-	Метод спутниковых геодезических измерений (определений)	0.1
455	640043.98	2429058.14	-	640043.27	2429057.79	-	Метод спутниковых геодезических измерений (определений)	0.1
441	640049.47	2429060.31	-	640049.89	2429060.21	-	Метод спутниковых геодезических измерений (определений)	0.1

**2. Иные сведения об объекте недвижимости с кадастровым номером: 70:06:0101002:3288 :**

1.

**3. Пояснения к сведениям об объекте недвижимости с кадастровым номером 70:06:0101002:3288 :**

1.

-

**Сведения о зданиях, сооружениях, объектах незавершенного строительства, необходимые для исправления реестровых ошибок в сведениях об описании их местоположения**

**1. Сведения о характерных точках контура**

**здание**

вид объекта недвижимости (здание, сооружение, объект незавершенного строительства)

с кадастровым номером **70:06:0101002:3305** :

Система координат 70.2

Зона № 2

Обозначение характерных точек контура	Содержатся в Едином государственном реестре недвижимости			Определены в ходе выполнения комплексных кадастровых работ			Метод определения координат	Формулы, примененные для расчета средней квадратической погрешности определения координат характерных точек (Mt), м, с подставленными в такие формулы значениями и итоговые (вычисленные) значения Mt, м
	Координаты, м		Радиус, м	Координаты, м		Радиус, м		
	X	Y	R	X	Y	R		
1	2	3	4	5	6	7	8	9
456	640247.18	2429801.79	-	640246.60	2429804.34	-	Метод спутниковых геодезических измерений (определений)	0.1
457	640242.02	2429814.89	-	640242.12	2429815.60	-	Метод спутниковых геодезических измерений (определений)	0.1
н12510	-	-	-	640236.96	2429813.58	-	Метод спутниковых геодезических измерений (определений)	0.1
458	640236.83	2429812.84	-	640236.22	2429811.56	-	Метод спутниковых геодезических измерений (определений)	0.1
459	640235.99	2429809.86	-	640238.00	2429806.90	-	Метод спутниковых геодезических измерений (определений)	0.1
460	640238.04	2429804.66	-	-	-	-	-	0.1
461	640239.28	2429805.15	-	640239.40	2429807.48	-	Метод спутниковых геодезических измерений (определений)	0.1
462	640241.49	2429799.54	-	640241.52	2429802.28	-	Метод спутниковых геодезических измерений (определений)	0.1

**Сведения о зданиях, сооружениях, объектах незавершенного строительства, необходимые для исправления реестровых ошибок в сведениях об описании их местоположения**

**1. Сведения о характерных точках контура**

**здание**

вид объекта недвижимости (здание, сооружение, объект незавершенного строительства)

**с кадастровым номером 70:06:0101002:3305 :**

Система координат 70.2

Зона № 2

Обозначение характерных точек контура	Содержатся в Едином государственном реестре недвижимости			Определены в ходе выполнения комплексных кадастровых работ			Метод определения координат	Формулы, примененные для расчета средней квадратической погрешности определения координат характерных точек (Mt), м, с подставленными в такие формулы значениями и итоговые (вычисленные) значения Mt, м
	Координаты, м		Радиус, м	Координаты, м		Радиус, м		
	X	Y	R	X	Y	R		
1	2	3	4	5	6	7	8	9
456	640247.18	2429801.79	-	640246.60	2429804.34	-	Метод спутниковых геодезических измерений (определений)	0.1

**2. Иные сведения об объекте недвижимости**

**с кадастровым номером: 70:06:0101002:3305 :**

1.

**3. Пояснения к сведениям об объекте недвижимости с кадастровым номером 70:06:0101002:3305 :**

1. -

**Сведения о зданиях, сооружениях, объектах незавершенного строительства, необходимые для исправления реестровых ошибок в сведениях об описании их местоположения**

**1. Сведения о характерных точках контура**

**здание**

вид объекта недвижимости (здание, сооружение, объект незавершенного строительства)

с кадастровым номером **70:06:0101002:3309** :

Система координат **70.2**

Зона № **2**

Обозначение характерных точек контура	Содержатся в Едином государственном реестре недвижимости			Определены в ходе выполнения комплексных кадастровых работ			Метод определения координат	Формулы, примененные для расчета средней квадратической погрешности определения координат характерных точек (Mt), м, с подставленными в такие формулы значениями и итоговые (вычисленные) значения Mt, м
	Координаты, м		Радиус, м	Координаты, м		Радиус, м		
	X	Y	R	X	Y	R		
1	2	3	4	5	6	7	8	9
463	640076.96	2429340.33	-	640075.94	2429340.54	-	Метод спутниковых геодезических измерений (определений)	0.1
464	640079.56	2429341.36	-	640078.54	2429341.57	-	Метод спутниковых геодезических измерений (определений)	0.1
465	640077.53	2429346.47	-	640076.51	2429346.68	-	Метод спутниковых геодезических измерений (определений)	0.1
466	640065.77	2429341.79	-	640064.75	2429342.00	-	Метод спутниковых геодезических измерений (определений)	0.1
467	640070.25	2429330.54	-	640069.23	2429330.75	-	Метод спутниковых геодезических измерений (определений)	0.1
468	640079.41	2429334.19	-	640078.39	2429334.40	-	Метод спутниковых геодезических измерений (определений)	0.1
463	640076.96	2429340.33	-	640075.94	2429340.54	-	Метод спутниковых геодезических измерений (определений)	0.1

**Сведения о зданиях, сооружениях, объектах незавершенного строительства,  
необходимые для исправления реестровых ошибок в сведениях об описании их  
местоположения**

**2. Иные сведения об объекте недвижимости  
с кадастровым номером: 70:06:0101002:3309 :**

1.

**3. Пояснения к сведениям об объекте недвижимости с кадастровым номером 70:06:0101002:3309 :**

1.	-
----	---

**Сведения о зданиях, сооружениях, объектах незавершенного строительства, необходимые для исправления реестровых ошибок в сведениях об описании их местоположения**

**1. Сведения о характерных точках контура**

**здание**

вид объекта недвижимости (здание, сооружение, объект незавершенного строительства)

с кадастровым номером **70:06:0101002:3312** :

Система координат 70.2

Зона № 2

Обозначение характерных точек контура	Содержатся в Едином государственном реестре недвижимости			Определены в ходе выполнения комплексных кадастровых работ			Метод определения координат	Формулы, примененные для расчета средней квадратической погрешности определения координат характерных точек (Mt), м, с подставленными в такие формулы значениями и итоговые (вычисленные) значения Mt, м
	Координаты, м		Радиус, м	Координаты, м		Радиус, м		
	X	Y	R	X	Y	R		
<b>1</b>	<b>2</b>	<b>3</b>	<b>4</b>	<b>5</b>	<b>6</b>	<b>7</b>	<b>8</b>	<b>9</b>
469	640389.39	2429806.8 6	-	640388.6 6	2429807.1 4	-	Метод спутниковых геодезических измерений (определений)	0.1
470	640386.59	2429815.5 2	-	640385.8 6	2429815.8 0	-	Метод спутниковых геодезических измерений (определений)	0.1
471	640379.93	2429813.1 6	-	640379.2 0	2429813.4 4	-	Метод спутниковых геодезических измерений (определений)	0.1
472	640382.73	2429804.5 1	-	640382.0 0	2429804.7 9	-	Метод спутниковых геодезических измерений (определений)	0.1
469	640389.39	2429806.8 6	-	640388.6 6	2429807.1 4	-	Метод спутниковых геодезических измерений (определений)	0.1

**2. Иные сведения об объекте недвижимости с кадастровым номером: 70:06:0101002:3312 :**

1.

**3. Пояснения к сведениям об объекте недвижимости с кадастровым номером 70:06:0101002:3312 :**

1.

-

**Сведения о зданиях, сооружениях, объектах незавершенного строительства, необходимые для исправления реестровых ошибок в сведениях об описании их местоположения**

**1. Сведения о характерных точках контура**

**здание**

вид объекта недвижимости (здание, сооружение, объект незавершенного строительства)

с кадастровым номером **70:06:0101002:3370** :

Система координат 70.2

Зона № 2

Обозначение характерных точек контура	Содержатся в Едином государственном реестре недвижимости			Определены в ходе выполнения комплексных кадастровых работ			Метод определения координат	Формулы, примененные для расчета средней квадратической погрешности определения координат характерных точек (Mt), м, с подставленными в такие формулы значениями и итоговые (вычисленные) значения Mt, м
	Координаты, м		Радиус, м	Координаты, м		Радиус, м		
	X	Y	R	X	Y	R		
1	2	3	4	5	6	7	8	9
473	640019.16	2430227.16	-	640019.59	2430227.30	-	Метод спутниковых геодезических измерений (определений)	0.1
474	640009.08	2430222.84	-	640009.08	2430222.84	-	Метод спутниковых геодезических измерений (определений)	0.1
475	640012.31	2430215.31	-	640012.63	2430214.68	-	Метод спутниковых геодезических измерений (определений)	0.1
476	640022.39	2430219.64	-	640023.05	2430219.18	-	Метод спутниковых геодезических измерений (определений)	0.1
477	640021.60	2430221.48	-	-	-	-	-	0.1
478	640023.03	2430222.09	-	-	-	-	-	0.1
479	640021.68	2430225.22	-	-	-	-	-	0.1
480	640020.26	2430224.61	-	-	-	-	-	0.1
473	640019.16	2430227.16	-	640019.59	2430227.30	-	Метод спутниковых геодезических измерений (определений)	0.1

**2. Иные сведения об объекте недвижимости с кадастровым номером: 70:06:0101002:3370 :**

1.

**Сведения о зданиях, сооружениях, объектах незавершенного строительства,  
необходимые для исправления реестровых ошибок в сведениях об описании их  
местоположения**

**3. Пояснения к сведениям об объекте недвижимости с кадастровым номером 70:06:0101002:3370 :**

1.	-
----	---



**Сведения о зданиях, сооружениях, объектах незавершенного строительства, необходимые для исправления реестровых ошибок в сведениях об описании их местоположения**

**1. Сведения о характерных точках контура**

**объект незавершенного строительства**

вид объекта недвижимости (здание, сооружение, объект незавершенного строительства)

с кадастровым номером **70:06:0101002:2923** :

Система координат **70.2**

Зона № **2**

Обозначение характерных точек контура	Содержатся в Едином государственном реестре недвижимости			Определены в ходе выполнения комплексных кадастровых работ			Метод определения координат	Формулы, примененные для расчета средней квадратической погрешности определения координат характерных точек (Mt), м, с подставленными в такие формулы значениями и итоговые (вычисленные) значения Mt, м
	Координаты, м		Радиус, м	Координаты, м		Радиус, м		
	X	Y	R	X	Y	R		
1	2	3	4	5	6	7	8	9
481	640248.50	2429853.34	-	640238.85	2429852.25	-	Метод спутниковых геодезических измерений (определений)	0.1
482	640258.69	2429856.80	-	640249.15	2429856.03	-	Метод спутниковых геодезических измерений (определений)	0.1
483	640256.99	2429861.82	-	640247.47	2429861.53	-	Метод спутниковых геодезических измерений (определений)	0.1
484	640257.56	2429862.01	-	-	-	-	-	0.1
485	640258.53	2429862.57	-	-	-	-	-	0.1
486	640259.23	2429863.47	-	-	-	-	-	0.1
487	640259.52	2429864.58	-	640249.99	2429862.27	-	Метод спутниковых геодезических измерений (определений)	0.1
488	640259.38	2429865.67	-	640250.25	2429865.39	-	Метод спутниковых геодезических измерений (определений)	0.1
489	640258.82	2429866.66	-	-	-	-	-	0.1
490	640257.91	2429867.36	-	-	-	-	-	0.1
491	640256.82	2429867.65	-	-	-	-	-	0.1

**Сведения о зданиях, сооружениях, объектах незавершенного строительства, необходимые для исправления реестровых ошибок в сведениях об описании их местоположения**

**1. Сведения о характерных точках контура**

**объект незавершенного строительства**

вид объекта недвижимости (здание, сооружение, объект незавершенного строительства)

с кадастровым номером **70:06:0101002:2923** :

Система координат **70.2**

Зона № **2**

Обозначение характерных точек контура	Содержатся в Едином государственном реестре недвижимости			Определены в ходе выполнения комплексных кадастровых работ			Метод определения координат	Формулы, примененные для расчета средней квадратической погрешности определения координат характерных точек (M <sub>t</sub> ), м, с подставленными в такие формулы значениями и итоговые (вычисленные) значения M <sub>t</sub> , м
	Координаты, м		Радиус, м	Координаты, м		Радиус, м		
	X	Y	R	X	Y	R		
1	2	3	4	5	6	7	8	9
492	640255.70	2429867.50	-	640247.15	2429867.89	-	Метод спутниковых геодезических измерений (определений)	0.1
493	640251.76	2429866.17	-	640241.96	2429866.05	-	Метод спутниковых геодезических измерений (определений)	0.1
494	640251.25	2429867.68	-	640241.53	2429867.33	-	Метод спутниковых геодезических измерений (определений)	0.1
495	640248.21	2429866.65	-	640237.93	2429866.19	-	Метод спутниковых геодезических измерений (определений)	0.1
496	640248.73	2429865.14	-	640238.48	2429864.61	-	Метод спутниковых геодезических измерений (определений)	0.1
497	640244.94	2429863.86	-	640234.73	2429863.37	-	Метод спутниковых геодезических измерений (определений)	0.1
481	640248.50	2429853.34	-	640238.85	2429852.25	-	Метод спутниковых геодезических измерений (определений)	0.1

**Сведения о зданиях, сооружениях, объектах незавершенного строительства,  
необходимые для исправления реестровых ошибок в сведениях об описании их  
местоположения**

**2. Иные сведения об объекте недвижимости  
с кадастровым номером: 70:06:0101002:2923 :**

1.

**3. Пояснения к сведениям об объекте недвижимости с кадастровым номером 70:06:0101002:2923 :**

1.	-
----	---

**Сведения о зданиях, сооружениях, объектах незавершенного строительства, необходимые для исправления реестровых ошибок в сведениях об описании их местоположения**

**1. Сведения о характерных точках контура**

**объект незавершенного строительства**

вид объекта недвижимости (здание, сооружение, объект незавершенного строительства)

с кадастровым номером **70:06:0101002:2930** :

Система координат **70.2**

Зона № **2**

Обозначение характерных точек контура	Содержатся в Едином государственном реестре недвижимости			Определены в ходе выполнения комплексных кадастровых работ			Метод определения координат	Формулы, примененные для расчета средней квадратической погрешности определения координат характерных точек (Mt), м, с подставленными в такие формулы значениями и итоговые (вычисленные) значения Mt, м
	Координаты, м		Радиус, м	Координаты, м		Радиус, м		
	X	Y	R	X	Y	R		
1	2	3	4	5	6	7	8	9
498	640392.21	2428161.4 2	-	640396.2 5	2428159.3 4	-	Метод спутниковых геодезических измерений (определений)	0.1
499	640398.06	2428167.4 2	-	640401.2 5	2428166.2 4	-	Метод спутниковых геодезических измерений (определений)	0.1
500	640390.56	2428174.7 3	-	640393.5 3	2428172.8 0	-	Метод спутниковых геодезических измерений (определений)	0.1
501	640384.72	2428168.7 3	-	640388.2 7	2428166.2 0	-	Метод спутниковых геодезических измерений (определений)	0.1
498	640392.21	2428161.4 2	-	640396.2 5	2428159.3 4	-	Метод спутниковых геодезических измерений (определений)	0.1

**2. Иные сведения об объекте недвижимости с кадастровым номером: 70:06:0101002:2930 :**

1.

**3. Пояснения к сведениям об объекте недвижимости с кадастровым номером 70:06:0101002:2930 :**

1. -

**Сведения о зданиях, сооружениях, объектах незавершенного строительства, необходимые для исправления реестровых ошибок в сведениях об описании их местоположения**

**1. Сведения о характерных точках контура**

**объект незавершенного строительства**

вид объекта недвижимости (здание, сооружение, объект незавершенного строительства)

с кадастровым номером **70:06:0101002:3024** :

Система координат **70.2**

Зона № **2**

Обозначение характерных точек контура	Содержатся в Едином государственном реестре недвижимости			Определены в ходе выполнения комплексных кадастровых работ			Метод определения координат	Формулы, примененные для расчета средней квадратической погрешности определения координат характерных точек (Mt), м, с подставленными в такие формулы значениями и итоговые (вычисленные) значения Mt, м
	Координаты, м		Радиус, м	Координаты, м		Радиус, м		
	X	Y	R	X	Y	R		
1	2	3	4	5	6	7	8	9
502	640599.86	2428926.99	-	640599.56	2428926.15	-	Метод спутниковых геодезических измерений (определений)	0.1
503	640596.34	2428935.26	-	640596.16	2428934.95	-	Метод спутниковых геодезических измерений (определений)	0.1
504	640588.06	2428931.55	-	640587.26	2428931.57	-	Метод спутниковых геодезических измерений (определений)	0.1
505	640591.63	2428923.32	-	640590.54	2428922.79	-	Метод спутниковых геодезических измерений (определений)	0.1
502	640599.86	2428926.99	-	640599.56	2428926.15	-	Метод спутниковых геодезических измерений (определений)	0.1

**2. Иные сведения об объекте недвижимости с кадастровым номером: 70:06:0101002:3024 :**

1.

**3. Пояснения к сведениям об объекте недвижимости с кадастровым номером 70:06:0101002:3024 :**

1. -

**Сведения о зданиях, сооружениях, объектах незавершенного строительства, необходимые для исправления реестровых ошибок в сведениях об описании их местоположения**

**1. Сведения о характерных точках контура**

**здание**

вид объекта недвижимости (здание, сооружение, объект незавершенного строительства)

с кадастровым номером **70:06:0101002:1620** :

Система координат 70.2

Зона № 2

Обозначение характерных точек контура	Содержатся в Едином государственном реестре недвижимости			Определены в ходе выполнения комплексных кадастровых работ			Метод определения координат	Формулы, примененные для расчета средней квадратической погрешности определения координат характерных точек (Mt), м, с подставленными в такие формулы значениями и итоговые (вычисленные) значения Mt, м
	Координаты, м		Радиус, м	Координаты, м		Радиус, м		
	X	Y	R	X	Y	R		
1	2	3	4	5	6	7	8	9
н21620	-	-	-	640540.46	2429140.30	-	Метод спутниковых геодезических измерений (определений)	0.1
н21630	-	-	-	640533.21	2429137.35	-	Метод спутниковых геодезических измерений (определений)	0.1
н21640	-	-	-	640537.16	2429126.85	-	Метод спутниковых геодезических измерений (определений)	0.1
н21650	-	-	-	640544.41	2429129.95	-	Метод спутниковых геодезических измерений (определений)	0.1
н21660	-	-	-	640544.46	2429129.95	-	Метод спутниковых геодезических измерений (определений)	0.1
н21620	-	-	-	640540.46	2429140.30	-	Метод спутниковых геодезических измерений (определений)	0.1

**2. Иные сведения об объекте недвижимости с кадастровым номером: 70:06:0101002:1620 :**

1.

**3. Пояснения к сведениям об объекте недвижимости с кадастровым номером 70:06:0101002:1620 :**




1. -

# Схема границ земельных участков



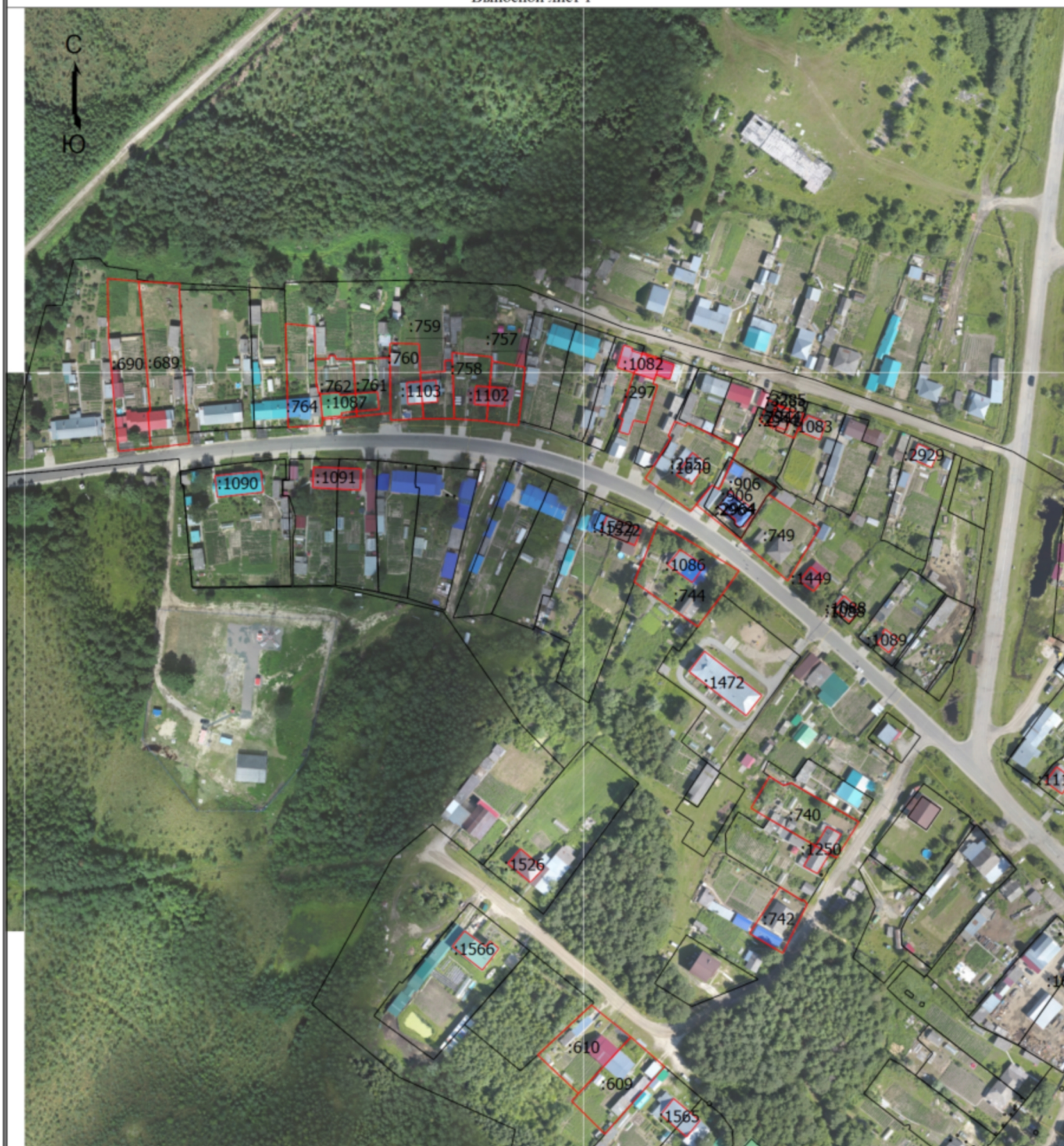
Масштаб 1:19500

## Условные обозначения

-  - Часть границы, местоположение которой определено при выполнении кадастровых работ
- :52E** - Кадастровый номер земельного участка
- :284** - Уточняемый земельный участок
- :1160** - Кадастровый номер здания
- :2985** - Кадастровый номер сооружения
- :2923** - Кадастровый номер объекта незавершенного строительства
- :1724** - Уточняемое здание
- :2820** - Уточняемый объект незавершенного строительства
- :2936 (1)** - Обозначение контура земельного участка
- :3382 (1)** - Обозначение контура здания
- :2986 (1)** - Обозначение контура сооружения
-  - Часть границы, сведения ЕГРН о которой позволяют однозначно определить ее положение на местности
-  - Граница кадастрового квартала


# Схема границ земельных участков

Выносной лист 1



Масштаб 1:3000

## Условные обозначения

- |   |   |
|---|---|
|  | - Часть границы, местоположение которой определено при выполнении кадастровых работ |
| :52E  | - Кадастровый номер земельного участка  |
| :284  | - Уточняемый земельный участок  |
| :1160   | - Кадастровый номер здания  |
| :2985   | - Кадастровый номер сооружения  |
| :2923   | - Кадастровый номер объекта незавершенного строительства                            |
| :1724   | - Уточняемое здание   |
| :2820   | - Уточняемый объект незавершенного строительства                                    |
| :2936 (1)   | - Обозначение контура земельного участка  |



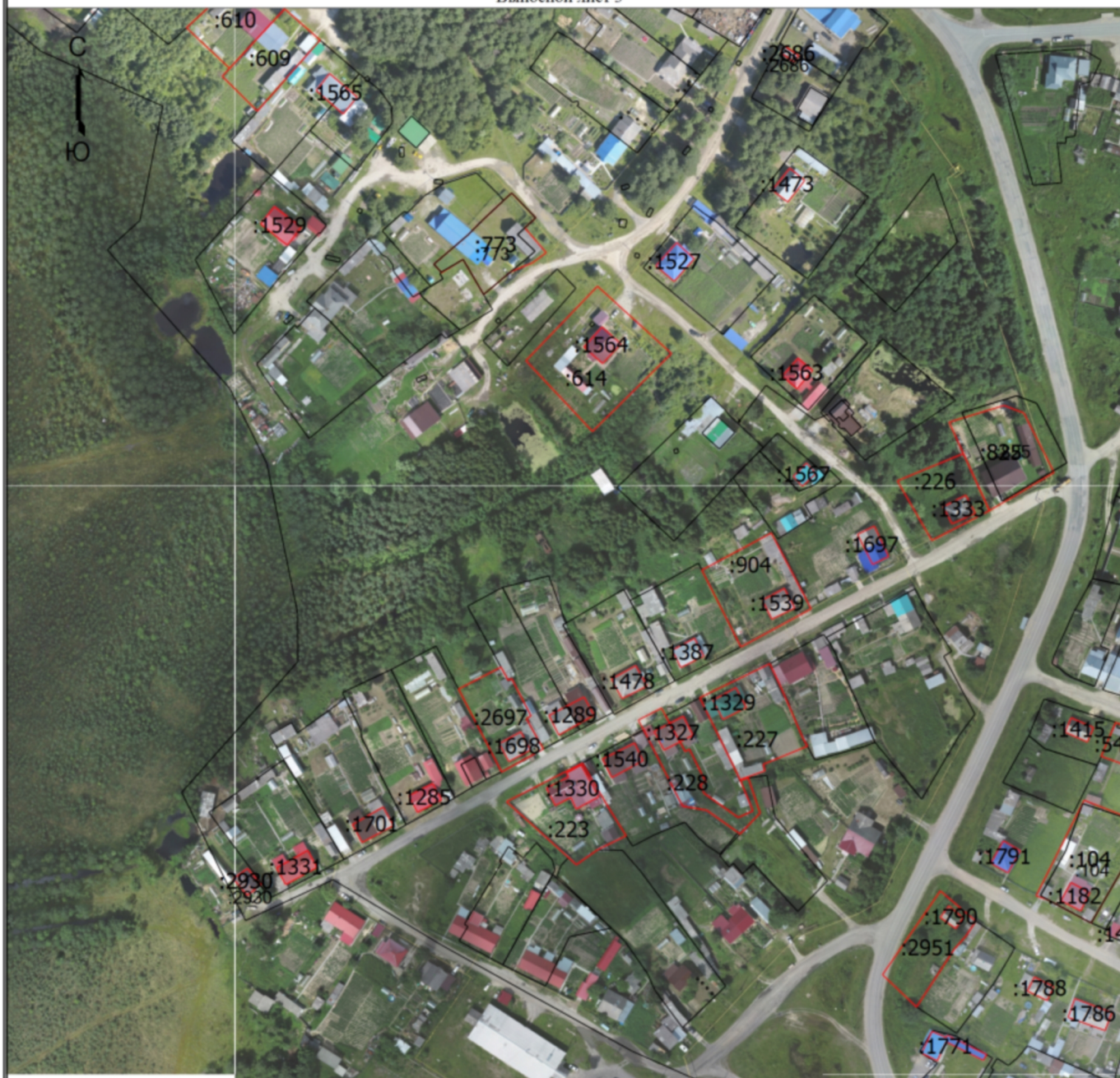
## Схема границ земельных участков

- :3382 (1) - Обозначение контура здания
- :2986 (1) - Обозначение контура сооружения
- \_\_\_\_\_ - Часть границы, сведения ЕГРН о которой позволяют однозначно определить ее положение на местности
- \_\_\_\_\_ - Граница кадастрового квартала



# Схема границ земельных участков

Выносной лист 3



Масштаб 1:3000

## Условные обозначения

- Часть границы, местоположение которой определено при выполнении кадастровых работ
- :52E** - Кадастровый номер земельного участка
- :284** - Уточняемый земельный участок
- :1160** - Кадастровый номер здания
- :2985** - Кадастровый номер сооружения
- :2923** - Кадастровый номер объекта незавершенного строительства
- :1724** - Уточняемое здание
- :2820** - Уточняемый объект незавершенного строительства
- :2936 (1)** - Обозначение контура земельного участка
- :3382 (1)** - Обозначение контура здания
- :2986 (1)** - Обозначение контура сооружения
- Часть границы, сведения ЕГРН о которой позволяют однозначно определить ее положение на местности
- Граница кадастрового квартала

# Схема границ земельных участков

Выносной лист 4



Масштаб 1:3000

## Условные обозначения

- Часть границы, местоположение которой определено при выполнении кадастровых работ
- :52E** - Кадастровый номер земельного участка
- :284** - Уточняемый земельный участок
- :1160** - Кадастровый номер здания
- :2985** - Кадастровый номер сооружения
- :2923** - Кадастровый номер объекта незавершенного строительства
- :1724** - Уточняемое здание
- :2820** - Уточняемый объект незавершенного строительства
- :2936 (1)** - Обозначение контура земельного участка
- :3382 (1)** - Обозначение контура здания
- :2986 (1)** - Обозначение контура сооружения
- Часть границы, сведения ЕГРН о которой позволяют однозначно определить ее положение на местности
- Граница кадастрового квартала

## Схема границ земельных участков

Выносной лист 5



Масштаб 1:3000

### Условные обозначения

- - Часть границы, местоположение которой определено при выполнении кадастровых работ
- - Кадастровый номер земельного участка
- - Уточняемый земельный участок
- - Кадастровый номер здания
- - Кадастровый номер сооружения
- - Кадастровый номер объекта незавершенного строительства
- - Уточняемое здание
- - Уточняемый объект незавершенного строительства
- - Обозначение контура земельного участка
- - Обозначение контура здания
- - Обозначение контура сооружения
- - Часть границы, сведения ЕГРН о которой позволяют однозначно определить ее положение на местности
- - Граница кадастрового квартала

# Схема границ земельных участков

Выносной лист 6



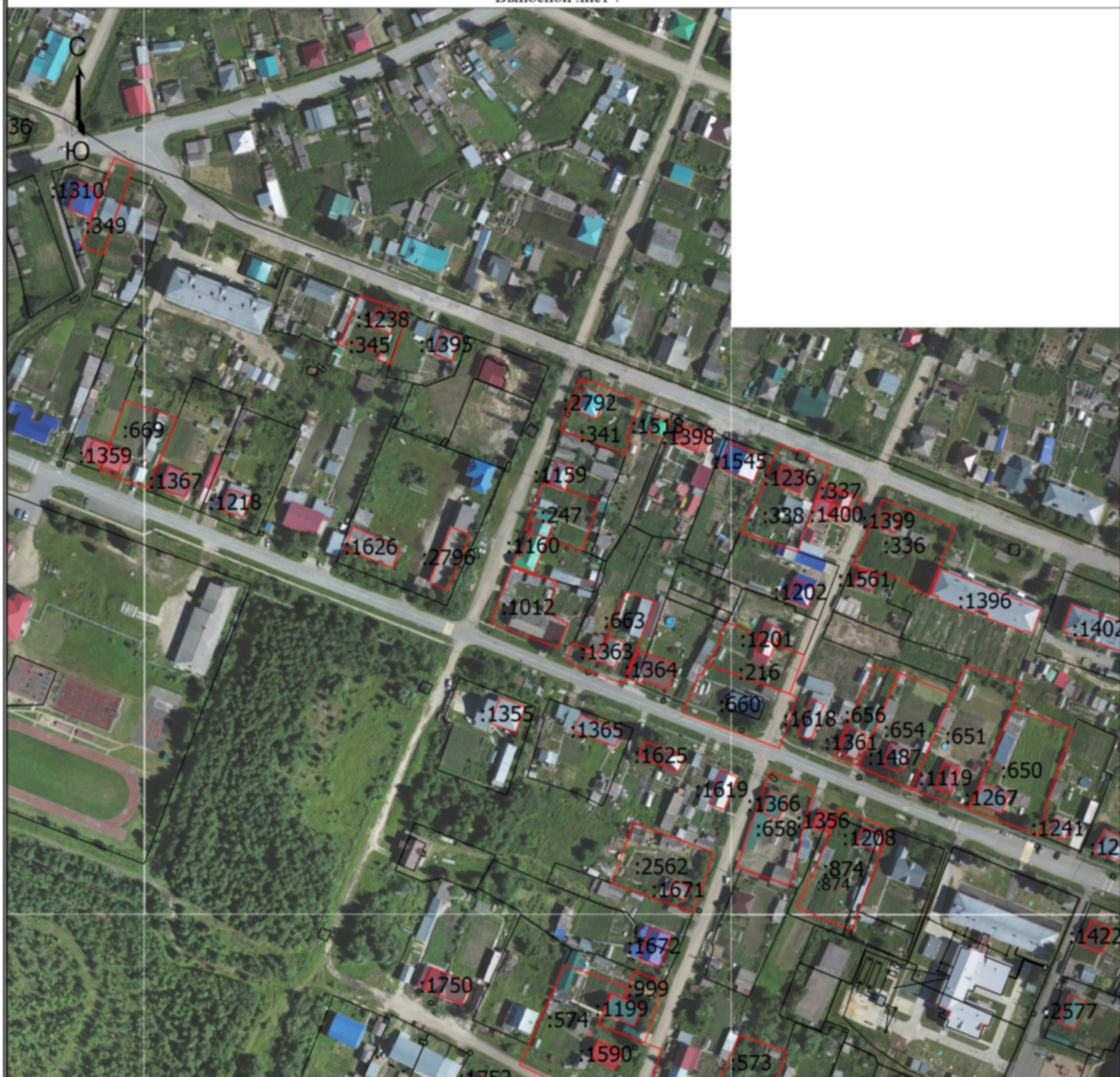
Масштаб 1:3000

## Условные обозначения

- Часть границы, местоположение которой определено при выполнении кадастровых работ
- :52E** - Кадастровый номер земельного участка
- :284** - Уточняемый земельный участок
- :1160** - Кадастровый номер здания
- :2985** - Кадастровый номер сооружения
- :2923** - Кадастровый номер объекта незавершенного строительства
- :1724** - Уточняемое здание
- :2820** - Уточняемый объект незавершенного строительства
- :2936 (1)** - Обозначение контура земельного участка
- :3382 (1)** - Обозначение контура здания
- :2986 (1)** - Обозначение контура сооружения
- Часть границы, сведения ЕГРН о которой позволяют однозначно определить ее положение на местности
- Граница кадастрового квартала

# Схема границ земельных участков

Выносной лист 7



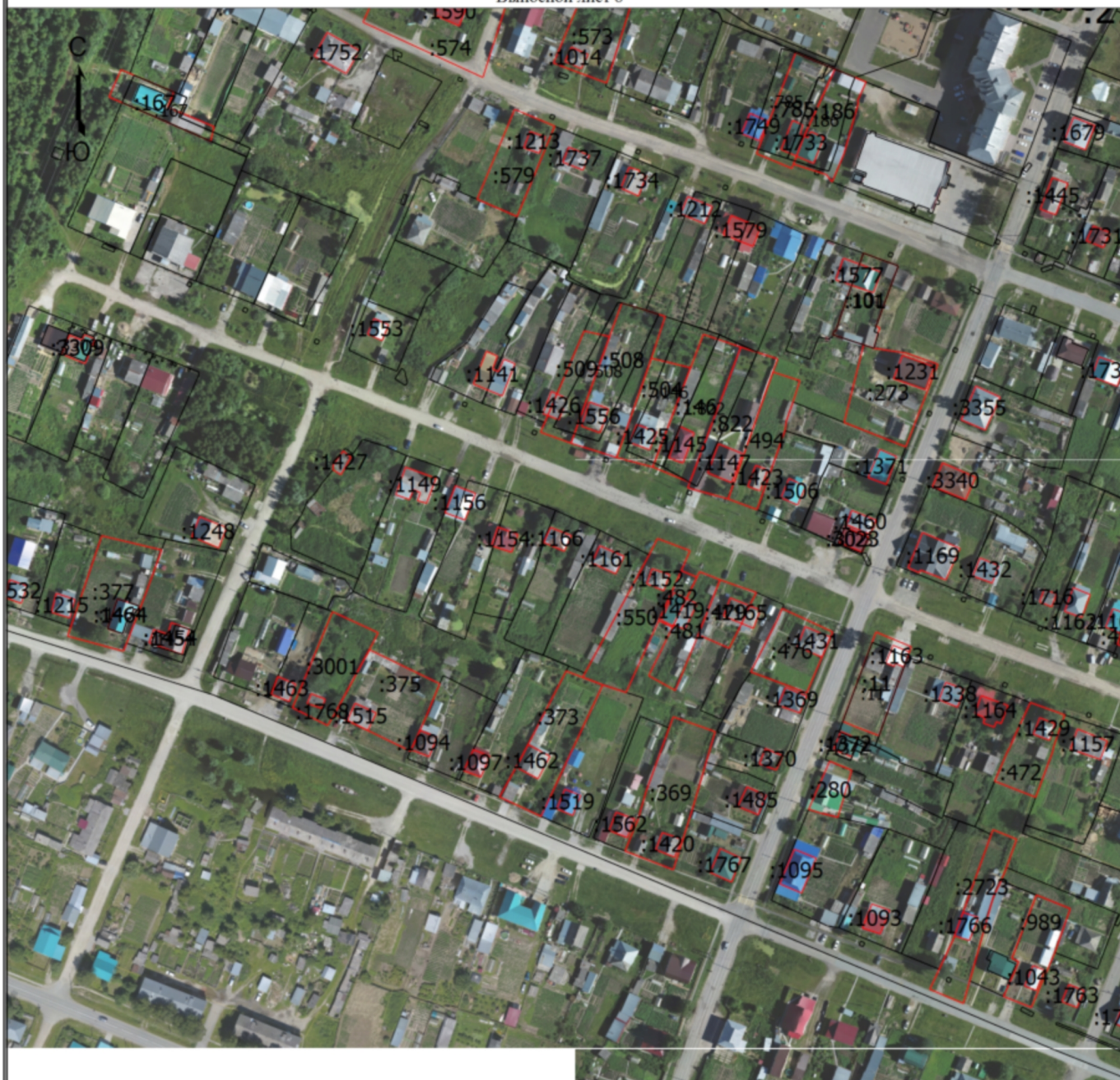
Масштаб 1:3000

## Условные обозначения

- - Часть границы, местоположение которой определено при выполнении кадастровых работ
- - Кадастровый номер земельного участка
- - Уточняемый земельный участок
- - Кадастровый номер здания
- - Кадастровый номер сооружения
- - Кадастровый номер объекта незавершенного строительства
- - Уточняемое здание
- - Уточняемый объект незавершенного строительства
- - Обозначение контура земельного участка
- - Обозначение контура здания
- - Обозначение контура сооружения
- - Часть границы, сведения ЕГРН о которой позволяют однозначно определить ее положение на местности
- - Граница кадастрового квартала

# Схема границ земельных участков

Выносной лист 8



Масштаб 1:3000

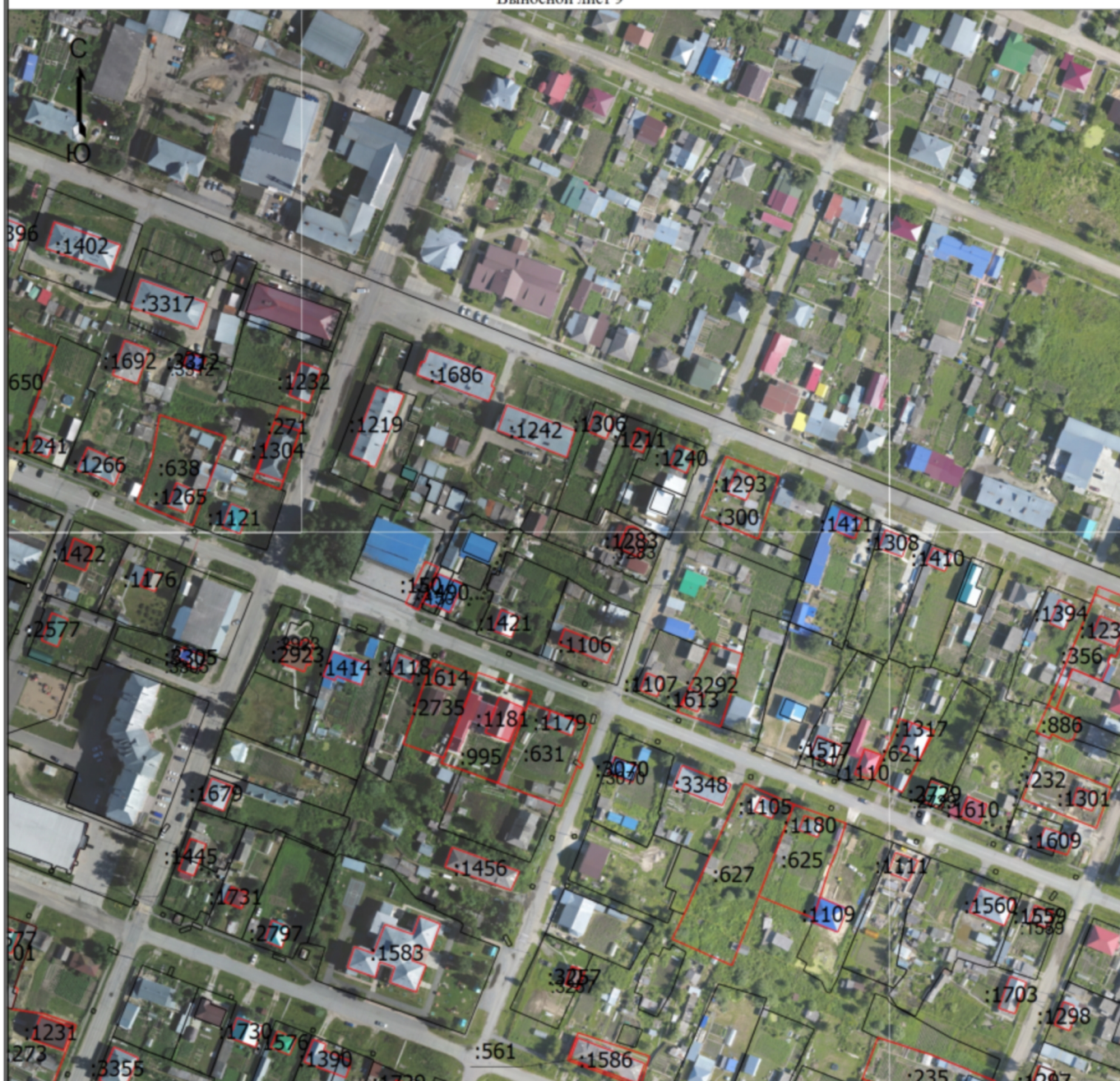
## Условные обозначения

- - Часть границы, местоположение которой определено при выполнении кадастровых работ
- :52E** - Кадастровый номер земельного участка
- :284** - Уточняемый земельный участок
- :1160** - Кадастровый номер здания
- :2985** - Кадастровый номер сооружения
- :2923** - Кадастровый номер объекта незавершенного строительства
- :1724** - Уточняемое здание
- :2820** - Уточняемый объект незавершенного строительства
- :2936 (1)** - Обозначение контура земельного участка
- :3382 (1)** - Обозначение контура здания
- :2986 (1)** - Обозначение контура сооружения
- - Часть границы, сведения ЕГРН о которой позволяют однозначно определить ее положение на местности
- - Граница кадастрового квартала



# Схема границ земельных участков

Выносной лист 9



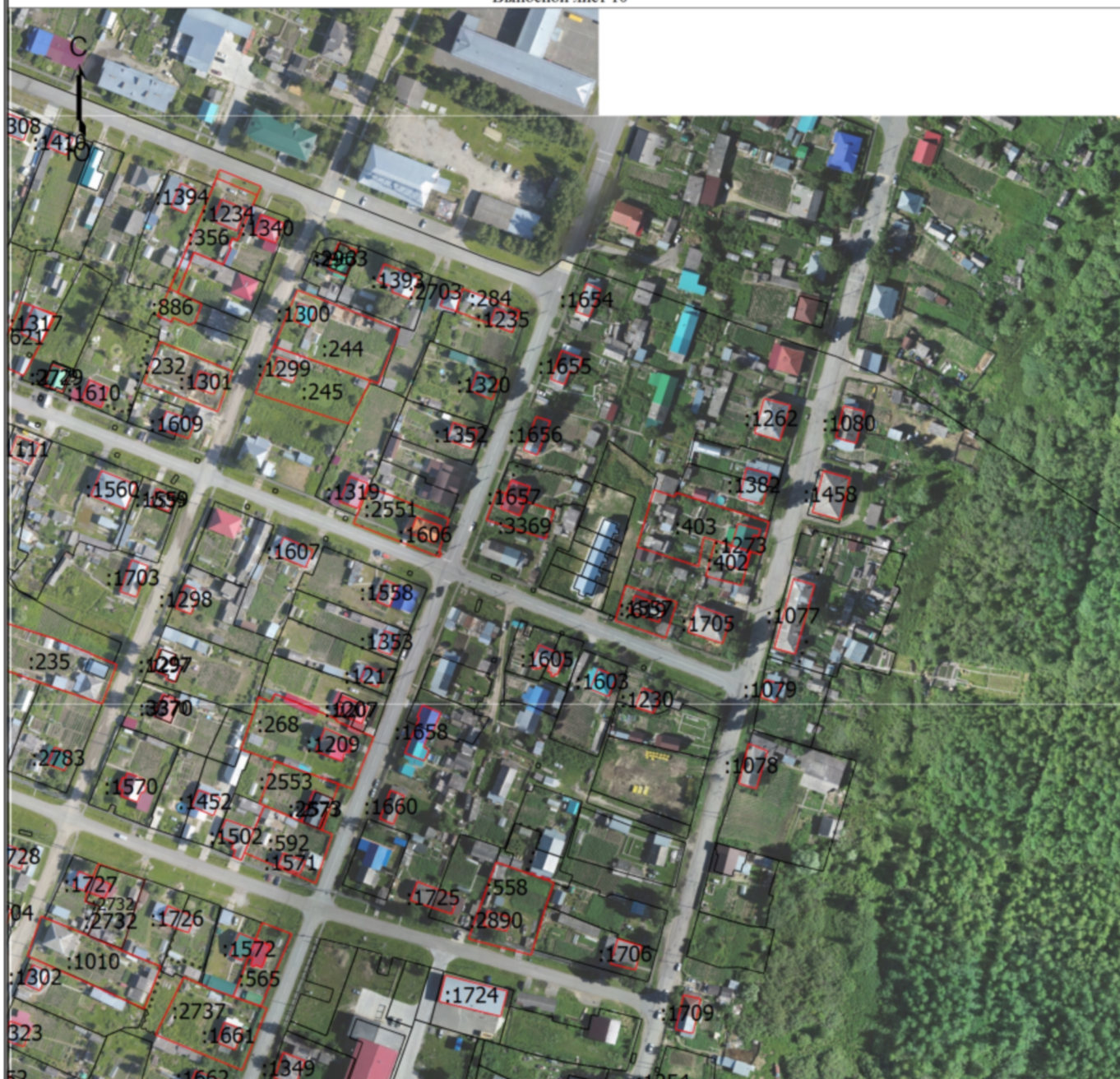
Масштаб 1:3000

## Условные обозначения

- Часть границы, местоположение которой определено при выполнении кадастровых работ
- :52E** - Кадастровый номер земельного участка
- :284** - Уточняемый земельный участок
- :1160** - Кадастровый номер здания
- :2985** - Кадастровый номер сооружения
- :2923** - Кадастровый номер объекта незавершенного строительства
- :1724** - Уточняемое здание
- :2820** - Уточняемый объект незавершенного строительства
- :2936 (1)** - Обозначение контура земельного участка
- :3382 (1)** - Обозначение контура здания
- :2986 (1)** - Обозначение контура сооружения
- Часть границы, сведения ЕГРН о которой позволяют однозначно определить ее положение на местности
- Граница кадастрового квартала

# Схема границ земельных участков

Выносной лист 10




Масштаб 1:3000

## Условные обозначения

- - Часть границы, местоположение которой определено при выполнении кадастровых работ
- :52E** - Кадастровый номер земельного участка
- :284** - Уточняемый земельный участок
- :1160** - Кадастровый номер здания
- :2985** - Кадастровый номер сооружения
- :2923** - Кадастровый номер объекта незавершенного строительства
- :1724** - Уточняемое здание
- :2820** - Уточняемый объект незавершенного строительства
- :2936 (1)** - Обозначение контура земельного участка
- :3382 (1)** - Обозначение контура здания
- :2986 (1)** - Обозначение контура сооружения
- - Часть границы, сведения ЕГРН о которой позволяют однозначно определить ее положение на местности
- - Граница кадастрового квартала

# Схема границ земельных участков

Выносной лист 11



Масштаб 1:3000

## Условные обозначения

- - Часть границы, местоположение которой определено при выполнении кадастровых работ
- :52E** - Кадастровый номер земельного участка
- :284** - Уточняемый земельный участок
- :1160** - Кадастровый номер здания
- :2985** - Кадастровый номер сооружения
- :2923** - Кадастровый номер объекта незавершенного строительства
- :1724** - Уточняемое здание
- :2820** - Уточняемый объект незавершенного строительства
- :2936 (1)** - Обозначение контура земельного участка
- :3382 (1)** - Обозначение контура здания
- :2986 (1)** - Обозначение контура сооружения
- - Часть границы, сведения ЕГРН о которой позволяют однозначно определить ее положение на местности
- - Граница кадастрового квартала




# Схема границ земельных участков

Выносной лист 12

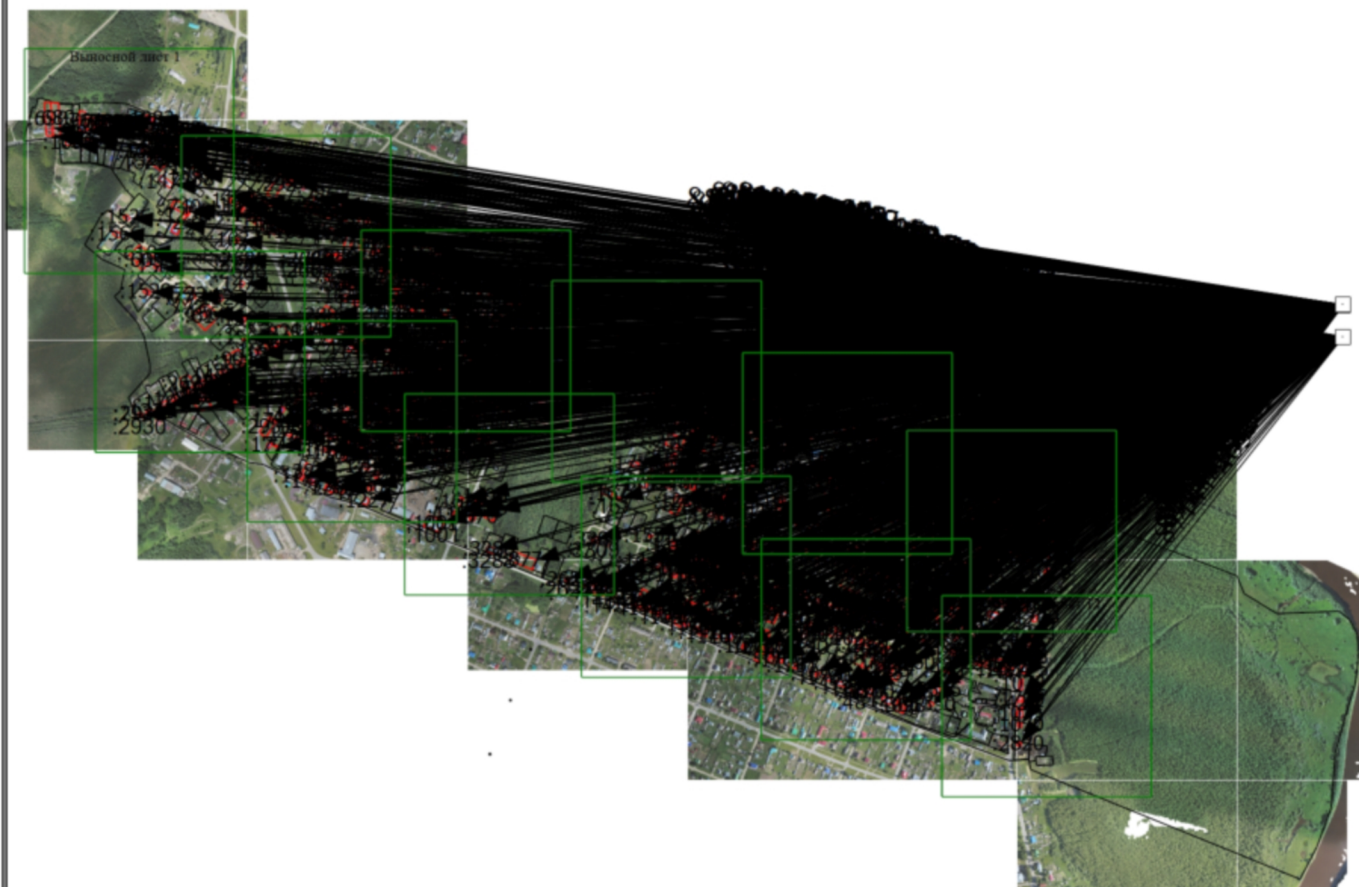


Масштаб 1:3000

## Условные обозначения

-  - Часть границы, местоположение которой определено при выполнении кадастровых работ
- :52E** - Кадастровый номер земельного участка
- :284** - Уточняемый земельный участок
- :1160** - Кадастровый номер здания
- :2985** - Кадастровый номер сооружения
- :2923** - Кадастровый номер объекта незавершенного строительства
- :1724** - Уточняемое здание
- :2820** - Уточняемый объект незавершенного строительства
- :2936 (1)** - Обозначение контура земельного участка
- :3382 (1)** - Обозначение контура здания
- :2986 (1)** - Обозначение контура сооружения
-  - Часть границы, сведения ЕГРН о которой позволяют однозначно определить ее положение на местности
-  - Граница кадастрового квартала

## Схема геодезических построений



Масштаб 1:19500

**Условные обозначения**

- - Часть границы, местоположение которой определено при выполнении кадастровых работ
- :52E** - Кадастровый номер земельного участка
- :284** - Уточняемый земельный участок
- :1160** - Кадастровый номер здания
- :2985** - Кадастровый номер сооружения
- :2923** - Кадастровый номер объекта незавершенного строительства
- :1724** - Уточняемое здание
- :2820** - Уточняемый объект незавершенного строительства
- :2936 (1)** - Обозначение контура земельного участка
- :3382 (1)** - Обозначение контура здания
- :2986 (1)** - Обозначение контура сооружения
- Часть границы, сведения ЕГРН о которой позволяют однозначно определить ее положение на местности
- Пункт геодезической сети специального назначения, созданной в соответствии с законодательством Российской Федерации о геодезии и картографии
- ▶ - Направления геодезических построений при определении координат характерных точек границ земельного участка