

КАРТА-ПЛАН ТЕРРИТОРИИ

Пояснительная записка

1. Сведения о территории выполнения комплексных кадастровых работ: 70:06:0101003

(наименование субъекта Российской Федерации, муниципального образования, населенного пункта, уникальные учетные номера кадастровых кварталов, иные сведения, позволяющие определить местоположение территории, на которой выполняются комплексные кадастровые работы, например, наименование садоводческого или огороднического некоммерческого товарищества, гаражного кооператива, элемента планировочной структуры)

2. Основания выполнения комплексных кадастровых работ: Наименование, дата и номер документа, на основании которого выполняются комплексные кадастровые работы: "30" апреля 2022 г. , 0365300006622000005

3. Дата подготовки карты-плана территории: "05" августа 2022 г.

4. Сведения о заказчике(ах) комплексных кадастровых работ:

В отношении юридического лица, органа местного самоуправления муниципального района, муниципального округа или городского округа либо уполномоченного исполнительного органа государственной власти субъекта Российской Федерации:

полное или сокращенное (в случае, если имеется) наименование: Администрация Каргасокского района Томской области

основной государственный регистрационный номер: 1027000615828

идентификационный номер налогоплательщика: 7006000289

В отношении физического лица или представителя физических или юридических лиц:

фамилия, имя, отчество (последнее - при наличии): -

страховой номер индивидуального лицевого счета в системе обязательного пенсионного страхования Российской Федерации (СНИЛС): -

Наименование и реквизиты документа, подтверждающие полномочия представителя заказчика(ов) комплексных кадастровых работ: -

Адрес электронной почты (для направления уведомления о результатах внесения сведений в Единый государственный реестр недвижимости): -

5. Сведения об исполнителе комплексных кадастровых работ:

Полное или сокращенное (в случае, если имеется) наименование и адрес юридического лица, с которым заключен государственный или муниципальный контракт либо договор подряда на выполнение комплексных кадастровых работ:

Фамилия, имя, отчество кадастрового инженера (последнее - при наличии): Фаткуллова Гульчачак Фаиковна и основной государственный регистрационный номер кадастрового инженера индивидуального предпринимателя (ОГРНИП): -

Страховой номер индивидуального лицевого счета в системе обязательного пенсионного страхования Российской Федерации (СНИЛС) кадастрового инженера: 118-204-990 45

Уникальный реестровый номер кадастрового инженера в реестре саморегулируемой организации кадастровых инженеров и дата внесения сведений о физическом лице в такой реестр: -, -

Полное или (в случае, если имеется) сокращенное наименование саморегулируемой организации кадастровых инженеров, членом которой является кадастровый инженер: СРО "Ассоциация кадастровых инженеров Поволжья"

Контактный телефон: +79172315981

Почтовый адрес и адрес электронной почты, по которым осуществляется связь с кадастровым инженером: г. Казань gk-gruop@mail.ru

6. Перечень документов, использованных при подготовке карты-плана территории

| № п/п | Реквизиты документа | | | | |
|----------|-----------------------------|------------|------------------------|---|---------------|
| | Вид | Дата | Номер | Наименование | Иные сведения |
| 1 | 2 | 3 | 4 | 5 | 6 |
| 1 | Кадастровый план территории | 16.05.2022 | КУВИ-001/2022-73065172 | Кадастровый план территории кадастрового квартала 70:06:0101003 | - |

7. Пояснения к карте-плану территории

1. На территории кадастрового квартала 70:06:0101003 «ГК-групп» в соответствии с муниципальным контрактом по выполнению комплексных кадастровых работ № 0365300006622000005 от 30.04.2022 г. выполнены комплексные кадастровые работы. Общая площадь кадастрового квартала — 860804,1 м.кв. В данном квартале осуществляется исключительно уточнение местоположения границ ранее учтенных в ЕГРН земельных участков и объектов капитального строительства, а так же исправление реестровой ошибки в сведениях о местоположении границ объектов недвижимости. Границы земельных участков установлены по их фактическому использованию. В этой связи при осуществлении комплексных кадастровых работ формирование таких земельных участков не выполнялось. При выполнении комплексных кадастровых работ площади уточняемых земельных участков определялись с учетом требований законодательства: фактическая площадь земельного участка, не должна быть больше площади, сведения о которой относительно этого земельного участка содержатся в Едином государственном реестре недвижимости, более чем на величину предельного минимального размера земельного участка, установленного в соответствии с федеральным законом для земель соответствующего целевого назначения и разрешенного использования; фактическая площадь земельного участка, не должна быть меньше площади земельного участка, сведения о которой относительно этого земельного участка содержатся в Едином государственном реестре недвижимости, более чем на десять процентов. По сведениям Единого государственного реестра недвижимости на территории кадастрового квартала расположено 697 земельных участков. При геодезической съемке было выявлено несоответствие фактического местоположения границ земельных участков с кадастровыми номерами 70:06:0100026:15355, 70:06:0101003:10, 70:06:0101003:102, 70:06:0101003:103, 70:06:0101003:107, 70:06:0101003:108, 70:06:0101003:111, 70:06:0101003:116, 70:06:0101003:117, 70:06:0101003:120, 70:06:0101003:125, 70:06:0101003:126, 70:06:0101003:127, 70:06:0101003:128, 70:06:0101003:13, 70:06:0101003:130, 70:06:0101003:131, 70:06:0101003:132, 70:06:0101003:133, 70:06:0101003:136, 70:06:0101003:139, 70:06:0101003:143, 70:06:0101003:145, 70:06:0101003:149, 70:06:0101003:152, 70:06:0101003:153, 70:06:0101003:155, 70:06:0101003:1568, 70:06:0101003:1573, 70:06:0101003:1574, 70:06:0101003:1575, 70:06:0101003:1576, 70:06:0101003:158, 70:06:0101003:159, 70:06:0101003:160, 70:06:0101003:161, 70:06:0101003:1616, 70:06:0101003:162, 70:06:0101003:1624, 70:06:0101003:163, 70:06:0101003:164, 70:06:0101003:167, 70:06:0101003:168, 70:06:0101003:1685, 70:06:0101003:17, 70:06:0101003:1711, 70:06:0101003:172, 70:06:0101003:178, 70:06:0101003:1792, 70:06:0101003:1798, 70:06:0101003:18, 70:06:0101003:180, 70:06:0101003:1805, 70:06:0101003:1808, 70:06:0101003:1809, 70:06:0101003:181, 70:06:0101003:182, 70:06:0101003:183, 70:06:0101003:1831, 70:06:0101003:1832, 70:06:0101003:1833, 70:06:0101003:1834, 70:06:0101003:1837, 70:06:0101003:1839, 70:06:0101003:184, 70:06:0101003:1841, 70:06:0101003:1845, 70:06:0101003:1857, 70:06:0101003:186, 70:06:0101003:1865, 70:06:0101003:1868, 70:06:0101003:187, 70:06:0101003:1870, 70:06:0101003:1871, 70:06:0101003:1879, 70:06:0101003:188, 70:06:0101003:1882, 70:06:0101003:1887, 70:06:0101003:189, 70:06:0101003:1898, 70:06:0101003:19, 70:06:0101003:1903, 70:06:0101003:197, 70:06:0101003:199, 70:06:0101003:2, 70:06:0101003:20, 70:06:0101003:200, 70:06:0101003:203, 70:06:0101003:205, 70:06:0101003:206, 70:06:0101003:207, 70:06:0101003:208, 70:06:0101003:21, 70:06:0101003:210, 70:06:0101003:2101, 70:06:0101003:211, 70:06:0101003:2113, 70:06:0101003:212, 70:06:0101003:2122, 70:06:0101003:2131, 70:06:0101003:2134, 70:06:0101003:2137, 70:06:0101003:2147, 70:06:0101003:2148, 70:06:0101003:2154, 70:06:0101003:2158, 70:06:0101003:2164, 70:06:0101003:217, 70:06:0101003:2174, 70:06:0101003:2175, 70:06:0101003:22, 70:06:0101003:220, 70:06:0101003:221, 70:06:0101003:223, 70:06:0101003:250, 70:06:0101003:252, 70:06:0101003:253, 70:06:0101003:254, 70:06:0101003:255, 70:06:0101003:256, 70:06:0101003:261, 70:06:0101003:266, 70:06:0101003:269, 70:06:0101003:276, 70:06:0101003:28, 70:06:0101003:282, 70:06:0101003:288, 70:06:0101003:289, 70:06:0101003:29, 70:06:0101003:291, 70:06:0101003:296, 70:06:0101003:297, 70:06:0101003:300, 70:06:0101003:301, 70:06:0101003:304, 70:06:0101003:308, 70:06:0101003:31, 70:06:0101003:313, 70:06:0101003:314, 70:06:0101003:315, 70:06:0101003:316, 70:06:0101003:317, 70:06:0101003:32, 70:06:0101003:320, 70:06:0101003:321, 70:06:0101003:323, 70:06:0101003:327, 70:06:0101003:329, 70:06:0101003:330, 70:06:0101003:331, 70:06:0101003:332, 70:06:0101003:333, 70:06:0101003:336, 70:06:0101003:343, 70:06:0101003:344, 70:06:0101003:345, 70:06:0101003:346, 70:06:0101003:348, 70:06:0101003:35, 70:06:0101003:352, 70:06:0101003:36, 70:06:0101003:367, 70:06:0101003:369,

7. Пояснения к карте-плану территории

70:06:0101003:370, 70:06:0101003:372, 70:06:0101003:375, 70:06:0101003:377, 70:06:0101003:379, 70:06:0101003:380, 70:06:0101003:383, 70:06:0101003:384, 70:06:0101003:385, 70:06:0101003:386, 70:06:0101003:387, 70:06:0101003:389, 70:06:0101003:39, 70:06:0101003:392, 70:06:0101003:393, 70:06:0101003:394, 70:06:0101003:396, 70:06:0101003:398, 70:06:0101003:399, 70:06:0101003:4, 70:06:0101003:40, 70:06:0101003:400, 70:06:0101003:401, 70:06:0101003:402, 70:06:0101003:403, 70:06:0101003:404, 70:06:0101003:407, 70:06:0101003:410, 70:06:0101003:411, 70:06:0101003:413, 70:06:0101003:414, 70:06:0101003:415, 70:06:0101003:422, 70:06:0101003:424, 70:06:0101003:43, 70:06:0101003:430, 70:06:0101003:431, 70:06:0101003:432, 70:06:0101003:433, 70:06:0101003:435, 70:06:0101003:437, 70:06:0101003:438, 70:06:0101003:440, 70:06:0101003:441, 70:06:0101003:442, 70:06:0101003:446, 70:06:0101003:447, 70:06:0101003:448, 70:06:0101003:45, 70:06:0101003:450, 70:06:0101003:454, 70:06:0101003:455, 70:06:0101003:462, 70:06:0101003:463, 70:06:0101003:464, 70:06:0101003:47, 70:06:0101003:475, 70:06:0101003:476, 70:06:0101003:477, 70:06:0101003:48, 70:06:0101003:484, 70:06:0101003:485, 70:06:0101003:489, 70:06:0101003:49, 70:06:0101003:490, 70:06:0101003:494, 70:06:0101003:495, 70:06:0101003:50, 70:06:0101003:503, 70:06:0101003:505, 70:06:0101003:508, 70:06:0101003:509, 70:06:0101003:510, 70:06:0101003:512, 70:06:0101003:513, 70:06:0101003:514, 70:06:0101003:517, 70:06:0101003:518, 70:06:0101003:519, 70:06:0101003:520, 70:06:0101003:522, 70:06:0101003:524, 70:06:0101003:529, 70:06:0101003:532, 70:06:0101003:533, 70:06:0101003:534, 70:06:0101003:540, 70:06:0101003:544, 70:06:0101003:548, 70:06:0101003:550, 70:06:0101003:552, 70:06:0101003:553, 70:06:0101003:558, 70:06:0101003:559, 70:06:0101003:56, 70:06:0101003:561, 70:06:0101003:562, 70:06:0101003:567, 70:06:0101003:569, 70:06:0101003:570, 70:06:0101003:571, 70:06:0101003:575, 70:06:0101003:58, 70:06:0101003:581, 70:06:0101003:587, 70:06:0101003:589, 70:06:0101003:59, 70:06:0101003:590, 70:06:0101003:591, 70:06:0101003:596, 70:06:0101003:599, 70:06:0101003:603, 70:06:0101003:605, 70:06:0101003:606, 70:06:0101003:607, 70:06:0101003:610, 70:06:0101003:611, 70:06:0101003:612, 70:06:0101003:614, 70:06:0101003:615, 70:06:0101003:616, 70:06:0101003:625, 70:06:0101003:627, 70:06:0101003:629, 70:06:0101003:632, 70:06:0101003:633, 70:06:0101003:634, 70:06:0101003:637, 70:06:0101003:638, 70:06:0101003:64, 70:06:0101003:640, 70:06:0101003:644, 70:06:0101003:645, 70:06:0101003:647, 70:06:0101003:649, 70:06:0101003:651, 70:06:0101003:654, 70:06:0101003:658, 70:06:0101003:659, 70:06:0101003:66, 70:06:0101003:660, 70:06:0101003:661, 70:06:0101003:662, 70:06:0101003:663, 70:06:0101003:666, 70:06:0101003:67, 70:06:0101003:670, 70:06:0101003:69, 70:06:0101003:70, 70:06:0101003:72, 70:06:0101003:73, 70:06:0101003:74, 70:06:0101003:75, 70:06:0101003:77, 70:06:0101003:80, 70:06:0101003:83, 70:06:0101003:85, 70:06:0101003:86, 70:06:0101003:88, 70:06:0101003:90, 70:06:0101003:91, 70:06:0101003:92, 70:06:0101003:96, 70:06:0101003:98 сведениям кадастра недвижимости. Данное несоответствие квалифицируется в качестве реестровой ошибки, которая допущена лицом, ранее осуществлявшим кадастровые работы в отношении указанных земельных участков. При выполнении комплексных кадастровых работ реестровые ошибки в сведениях о местоположении границ указанных земельных участков были исправлены. В карта-план территории включены координаты характерных точек контуров зданий, сооружений, объектов незавершенного строительства, которые представляют замкнутую линию, образуемую проекцией внешних границ ограждающих конструкций такого здания, сооружения, объекта незавершенного строительства на горизонтальную плоскость, проходящую на уровне примыкания такого здания, сооружения, объекта незавершенного строительства к поверхности земли. Согласно сведениям Единого государственного реестра недвижимости на территории кадастрового квартала 70:06:0101003 расположено 547 объектов капитального строительства. Сведения о земельных участках 70:06:0000000:24, 70:06:0101003:535, 70:06:0101003:536, 70:06:0101003:537, 70:06:0101003:538, 70:06:0101003:1, 70:06:0101003:100, 70:06:0101003:105, 70:06:0101003:106, 70:06:0101003:109, 70:06:0101003:11, 70:06:0101003:110, 70:06:0101003:114, 70:06:0101003:118, 70:06:0101003:119, 70:06:0101003:12, 70:06:0101003:122, 70:06:0101003:123, 70:06:0101003:124, 70:06:0101003:134, 70:06:0101003:137, 70:06:0101003:138, 70:06:0101003:14, 70:06:0101003:15, 70:06:0101003:1571, 70:06:0101003:1572, 70:06:0101003:1579, 70:06:0101003:1580, 70:06:0101003:1581, 70:06:0101003:16, 70:06:0101003:1613, 70:06:0101003:1614, 70:06:0101003:1615, 70:06:0101003:1617, 70:06:0101003:1619, 70:06:0101003:1623, 70:06:0101003:1637, 70:06:0101003:1638, 70:06:0101003:165, 70:06:0101003:1653, 70:06:0101003:1654, 70:06:0101003:1655, 70:06:0101003:1657, 70:06:0101003:1658, 70:06:0101003:1659, 70:06:0101003:1660, 70:06:0101003:1662, 70:06:0101003:1663, 70:06:0101003:1664, 70:06:0101003:1670, 70:06:0101003:1671, 70:06:0101003:1672, 70:06:0101003:1674, 70:06:0101003:1675, 70:06:0101003:1676, 70:06:0101003:1762, 70:06:0101003:1778, 70:06:0101003:1780, 70:06:0101003:1782, 70:06:0101003:1784, 70:06:0101003:1787, 70:06:0101003:1788, 70:06:0101003:179, 70:06:0101003:1794, 70:06:0101003:1801, 70:06:0101003:1802, 70:06:0101003:1803, 70:06:0101003:1804, 70:06:0101003:1806, 70:06:0101003:1813, 70:06:0101003:1814, 70:06:0101003:1815, 70:06:0101003:1816, 70:06:0101003:1818, 70:06:0101003:1819, 70:06:0101003:1820, 70:06:0101003:1828, 70:06:0101003:1829, 70:06:0101003:1846, 70:06:0101003:1847, 70:06:0101003:1848, 70:06:0101003:1854, 70:06:0101003:1858, 70:06:0101003:1859, 70:06:0101003:1861, 70:06:0101003:1862, 70:06:0101003:1866, 70:06:0101003:1867, 70:06:0101003:1872, 70:06:0101003:1874,

7. Пояснения к карте-плану территории

70:06:0101003:1875, 70:06:0101003:1876, 70:06:0101003:1877, 70:06:0101003:1878, 70:06:0101003:1880, 70:06:0101003:1881, 70:06:0101003:1888, 70:06:0101003:1893, 70:06:0101003:1894, 70:06:0101003:1895, 70:06:0101003:1901, 70:06:0101003:1902, 70:06:0101003:204, 70:06:0101003:2104, 70:06:0101003:2105, 70:06:0101003:2106, 70:06:0101003:2108, 70:06:0101003:2115, 70:06:0101003:2116, 70:06:0101003:2117, 70:06:0101003:2118, 70:06:0101003:2119, 70:06:0101003:2120, 70:06:0101003:2121, 70:06:0101003:2129, 70:06:0101003:213, 70:06:0101003:2130, 70:06:0101003:2132, 70:06:0101003:2141, 70:06:0101003:2143, 70:06:0101003:2144, 70:06:0101003:2145, 70:06:0101003:2146, 70:06:0101003:2149, 70:06:0101003:2150, 70:06:0101003:2169, 70:06:0101003:2177, 70:06:0101003:2178, 70:06:0101003:2182, 70:06:0101003:2184, 70:06:0101003:2185, 70:06:0101003:226, 70:06:0101003:229, 70:06:0101003:23, 70:06:0101003:24, 70:06:0101003:26, 70:06:0101003:262, 70:06:0101003:277, 70:06:0101003:290, 70:06:0101003:292, 70:06:0101003:3, 70:06:0101003:310, 70:06:0101003:318, 70:06:0101003:33, 70:06:0101003:337, 70:06:0101003:34, 70:06:0101003:350, 70:06:0101003:366, 70:06:0101003:37, 70:06:0101003:38, 70:06:0101003:388, 70:06:0101003:41, 70:06:0101003:42, 70:06:0101003:44, 70:06:0101003:452, 70:06:0101003:46, 70:06:0101003:493, 70:06:0101003:5, 70:06:0101003:504, 70:06:0101003:506, 70:06:0101003:511, 70:06:0101003:515, 70:06:0101003:521, 70:06:0101003:523, 70:06:0101003:525, 70:06:0101003:526, 70:06:0101003:527, 70:06:0101003:528, 70:06:0101003:53, 70:06:0101003:530, 70:06:0101003:531, 70:06:0101003:539, 70:06:0101003:54, 70:06:0101003:543, 70:06:0101003:545, 70:06:0101003:546, 70:06:0101003:55, 70:06:0101003:554, 70:06:0101003:555, 70:06:0101003:560, 70:06:0101003:563, 70:06:0101003:564, 70:06:0101003:57, 70:06:0101003:572, 70:06:0101003:573, 70:06:0101003:577, 70:06:0101003:579, 70:06:0101003:580, 70:06:0101003:582, 70:06:0101003:585, 70:06:0101003:586, 70:06:0101003:588, 70:06:0101003:593, 70:06:0101003:594, 70:06:0101003:595, 70:06:0101003:598, 70:06:0101003:6, 70:06:0101003:60, 70:06:0101003:600, 70:06:0101003:602, 70:06:0101003:604, 70:06:0101003:61, 70:06:0101003:613, 70:06:0101003:617, 70:06:0101003:618, 70:06:0101003:62, 70:06:0101003:623, 70:06:0101003:626, 70:06:0101003:630, 70:06:0101003:631, 70:06:0101003:635, 70:06:0101003:636, 70:06:0101003:639, 70:06:0101003:641, 70:06:0101003:642, 70:06:0101003:65, 70:06:0101003:650, 70:06:0101003:652, 70:06:0101003:667, 70:06:0101003:668, 70:06:0101003:669, 70:06:0101003:68, 70:06:0101003:71, 70:06:0101003:76, 70:06:0101003:79, 70:06:0101003:81, 70:06:0101003:84, 70:06:0101003:87, 70:06:0101003:89, 70:06:0101003:9, 70:06:0101003:93, 70:06:0101003:94, 70:06:0101003:99, 70:06:0101006:122 не включены в карта-план территории, так как сведения об их местоположении и площади внесены в ЕГРН верно, реестровые ошибки не обнаружены. Земельные участки 70:06:0101003:146, 70:06:0101003:1863, 70:06:0101003:219, 70:06:0101003:231, 70:06:0101003:232, 70:06:0101003:267, 70:06:0101003:312, 70:06:0101003:326, 70:06:0101003:351, 70:06:0101003:474 не включены в карта (план) территории, так как имеются признаки самовольного захвата уличного фронта. Земельные участки с кадастровыми номерами 70:06:0101003:169, 70:06:0101003:171, 70:06:0101003:1812, 70:06:0101003:2133, 70:06:0101003:237, 70:06:0101003:240, 70:06:0101003:241, 70:06:0101003:242, 70:06:0101003:243, 70:06:0101003:244, 70:06:0101003:245, 70:06:0101003:246, 70:06:0101003:247, 70:06:0101003:248, 70:06:0101003:278, 70:06:0101003:279, 70:06:0101003:281, 70:06:0101003:30, 70:06:0101003:357, 70:06:0101003:362, 70:06:0101003:363, 70:06:0101003:628, 70:06:0101003:7 не включены в карта-план территории, так как данные участки находятся в другом кадастровом квартале. Земельные участки 70:06:0101003:1869, 70:06:0101003:284, 70:06:0101003:502, 70:06:0101003:547 не включены в карта-план территории из-за отсутствия у данных участков полного адреса в сведениях ЕГРН. Земельные участки с кадастровыми номерами 70:06:0101003:148, 70:06:0101003:154, 70:06:0101003:1650, 70:06:0101003:170, 70:06:0101003:1891, 70:06:0101003:198, 70:06:0101003:201, 70:06:0101003:202, 70:06:0101003:209, 70:06:0101003:2112, 70:06:0101003:214, 70:06:0101003:215, 70:06:0101003:2153, 70:06:0101003:228, 70:06:0101003:230, 70:06:0101003:249, 70:06:0101003:251, 70:06:0101003:257, 70:06:0101003:258, 70:06:0101003:268, 70:06:0101003:270, 70:06:0101003:271, 70:06:0101003:274, 70:06:0101003:285, 70:06:0101003:286, 70:06:0101003:287, 70:06:0101003:294, 70:06:0101003:303, 70:06:0101003:306, 70:06:0101003:322, 70:06:0101003:328, 70:06:0101003:334, 70:06:0101003:339, 70:06:0101003:340, 70:06:0101003:354, 70:06:0101003:376, 70:06:0101003:390, 70:06:0101003:391, 70:06:0101003:405, 70:06:0101003:406, 70:06:0101003:416, 70:06:0101003:434, 70:06:0101003:439, 70:06:0101003:443, 70:06:0101003:444, 70:06:0101003:445, 70:06:0101003:453, 70:06:0101003:456, 70:06:0101003:457, 70:06:0101003:458, 70:06:0101003:459, 70:06:0101003:465, 70:06:0101003:472, 70:06:0101003:473, 70:06:0101003:486, 70:06:0101003:487, 70:06:0101003:497, 70:06:0101003:542 не включены в карта-план территории, так как выявлено дублирование сведений Единого Государственного Реестра недвижимости. Земельные участки с кадастровыми номерами 70:06:0101003:175, 70:06:0101003:1830, 70:06:0101003:1842, 70:06:0101003:192, 70:06:0101003:193, 70:06:0101003:194, 70:06:0101003:2128, 70:06:0101003:2135, 70:06:0101003:2168, 70:06:0101003:222, 70:06:0101003:234, 70:06:0101003:235, 70:06:0101003:260, 70:06:0101003:272, 70:06:0101003:273, 70:06:0101003:425, 70:06:0101003:427, 70:06:0101003:428, 70:06:0101003:429, 70:06:0101003:449, 70:06:0101003:466, 70:06:0101003:467, 70:06:0101003:468, 70:06:0101003:469, 70:06:0101003:470, 70:06:0101003:488, 70:06:0101003:500, 70:06:0101003:507, 70:06:0101003:592, 70:06:0101003:624, 70:06:0101003:664,

7. Пояснения к карте-плану территории

70:06:0101003:671 не включены в карта-план территории, так как невозможно определить фактическое местоположение границ ЗУ. Участок единого землепользования с кадастровым номером 70:06:0101003:63 не внесен в карта-план территории, так как не является объектом комплексных кадастровых работ. Земельные участки 70:06:0101003:169, 70:06:0101003:171, 70:06:0101003:1812, 70:06:0101003:2133, 70:06:0101003:237, 70:06:0101003:240, 70:06:0101003:241, 70:06:0101003:242, 70:06:0101003:243, 70:06:0101003:244, 70:06:0101003:245, 70:06:0101003:246, 70:06:0101003:247, 70:06:0101003:248, 70:06:0101003:278, 70:06:0101003:279, 70:06:0101003:281, 70:06:0101003:30, 70:06:0101003:357, 70:06:0101003:362, 70:06:0101003:363, 70:06:0101003:628, 70:06:0101003:7 не включены в карта-план территории, так как находятся в другом кадастровом квартале. Объекты капитального строительства 70:06:0101003:1110, 70:06:0101003:1182, 70:06:0101003:1188, 70:06:0101003:1582, 70:06:0101003:1585, 70:06:0101003:1710, 70:06:0101003:1864, 70:06:0101003:2107, 70:06:0101003:2139, 70:06:0101003:2171, 70:06:0101003:2173, 70:06:0101003:680, 70:06:0101003:905 не включены в карта (план) территории, так не являются объектами комплексных кадастровых работ. Объекты капитального строительства 70:06:0101003:1129, 70:06:0101003:1138 не включены карта план территории, так как снят с учета. Сведения об объектах капитального строительства 70:06:0000000:48, 70:06:0101001:926, 70:06:0101003:1039, 70:06:0101003:1145, 70:06:0101003:1187, 70:06:0101003:1622, 70:06:0101003:1630, 70:06:0101003:1652, 70:06:0101003:1656, 70:06:0101003:1679, 70:06:0101003:1777, 70:06:0101003:1786, 70:06:0101003:1791, 70:06:0101003:1793, 70:06:0101003:1795, 70:06:0101003:1821, 70:06:0101003:1822, 70:06:0101003:1827, 70:06:0101003:1836, 70:06:0101003:1843, 70:06:0101003:1849, 70:06:0101003:1883, 70:06:0101003:1884, 70:06:0101003:1885, 70:06:0101003:1886, 70:06:0101003:1890, 70:06:0101003:1892, 70:06:0101003:1897, 70:06:0101003:2109, 70:06:0101003:2114, 70:06:0101003:2123, 70:06:0101003:2124, 70:06:0101003:2136, 70:06:0101003:2138, 70:06:0101003:2142, 70:06:0101003:2151, 70:06:0101003:2152, 70:06:0101003:2156, 70:06:0101003:2157, 70:06:0101003:2159, 70:06:0101003:2165, 70:06:0101003:2166, 70:06:0101003:2167, 70:06:0101003:2170, 70:06:0101003:2172, 70:06:0101003:2176, 70:06:0101003:2179, 70:06:0101003:2186, 70:06:0101003:674, 70:06:0101003:701, 70:06:0101003:723, 70:06:0101003:739, 70:06:0101003:758, 70:06:0101003:792, 70:06:0101003:838, 70:06:0101003:856, 70:06:0101003:867, 70:06:0101003:933, 70:06:0101006:542, 70:06:0101003:2160, 70:06:0101003:1746, 70:06:0101003:2102 не включены в карта-план территории, так как сведения об их местоположении и площади внесены в ЕГРН верно, реестровые ошибки не обнаружены. При геодезической съемке было выявлено несоответствие фактического местоположения границ объектов капитального строительства с кадастровыми номерами 70:06:0101003:1628, 70:06:0101003:1783, 70:06:0101003:1811, 70:06:0101003:2103, 70:06:0101003:2111 сведениям кадастра недвижимости. Объекты капитального строительства 70:06:0101003:1044, 70:06:0101003:1047, 70:06:0101003:1063, 70:06:0101003:1069, 70:06:0101003:1137, 70:06:0101003:1139, 70:06:0101003:1140, 70:06:0101003:1141, 70:06:0101003:1142, 70:06:0101003:1143, 70:06:0101003:1595, 70:06:0101003:2155, 70:06:0101003:678, 70:06:0101003:790, 70:06:0101003:801, 70:06:0101003:862, 70:06:0101003:864, 70:06:0101003:960, 70:06:0101003:999, 70:06:0101003:1855 не включены карта план территории, так как находятся в другом кадастровом квартале. Объекты капитального строительства 70:06:0101003:1122, 70:06:0101003:1589, 70:06:0101003:1590, 70:06:0101003:682, 70:06:0101003:726, 70:06:0101003:819, 70:06:0101003:847, 70:06:0101003:906, 70:06:0101003:948, 70:06:0101003:984, 70:06:0101003:1856 не включены карта план территории, так как выявлено дублирование сведений в ЕГРН. Объекты капитального строительства 70:06:0101003:1000, 70:06:0101003:1043, 70:06:0101003:1046, 70:06:0101003:1049, 70:06:0101003:1068, 70:06:0101003:1071, 70:06:0101003:1076, 70:06:0101003:1091, 70:06:0101003:1092, 70:06:0101003:1107, 70:06:0101003:1108, 70:06:0101003:1112, 70:06:0101003:1113, 70:06:0101003:1114, 70:06:0101003:1115, 70:06:0101003:1125, 70:06:0101003:1126, 70:06:0101003:1127, 70:06:0101003:1128, 70:06:0101003:1130, 70:06:0101003:1132, 70:06:0101003:1133, 70:06:0101003:1134, 70:06:0101003:1136, 70:06:0101003:1159, 70:06:0101003:1160, 70:06:0101003:1161, 70:06:0101003:1162, 70:06:0101003:1169, 70:06:0101003:1170, 70:06:0101003:1175, 70:06:0101003:1181, 70:06:0101003:1183, 70:06:0101003:1184, 70:06:0101003:1185, 70:06:0101003:1640, 70:06:0101003:1642, 70:06:0101003:1645, 70:06:0101003:1689, 70:06:0101003:1751, 70:06:0101003:1771, 70:06:0101003:1789, 70:06:0101003:685, 70:06:0101003:690, 70:06:0101003:730, 70:06:0101003:744, 70:06:0101003:745, 70:06:0101003:751, 70:06:0101003:754, 70:06:0101003:759, 70:06:0101003:777, 70:06:0101003:780, 70:06:0101003:783, 70:06:0101003:785, 70:06:0101003:798, 70:06:0101003:835, 70:06:0101003:841, 70:06:0101003:842, 70:06:0101003:849, 70:06:0101003:887, 70:06:0101003:898, 70:06:0101003:899, 70:06:0101003:943, 70:06:0101003:966, 70:06:0101003:969, 70:06:0101003:980, 70:06:0101003:985, 70:06:0101003:990, 70:06:0101003:991, 70:06:0101003:996, 70:06:0000000:133, 70:06:0101003:1583, 70:06:0101003:1584, 70:06:0101003:1586, 70:06:0101003:1591, 70:06:0101003:1796, 70:06:0101003:1797, 70:06:0101003:1695, 70:06:0101003:1696, 70:06:0101003:1077, 70:06:0101003:1078, 70:06:0101003:1080, 70:06:0101003:1081, 70:06:0101003:1082 не включены карта план территории, так как невозможно определить фактическое местоположение границ ОКС. В результате выполнения комплексных кадастровых работ на территории кадастрового квартала 70:06:0101003 осуществлено: исправление реестровых ошибок в сведениях о местоположении границ объектов недвижимости, в том числе земельных участков — 191 шт., объектов капитального строительства

7. Пояснения к карте-плану территории

– 5 шт..

Сведения о пунктах геодезической сети и средствах измерений

1. Сведения о пунктах геодезической сети:

| № п/п | Вид геодезической сети | Название пункта геодезической сети и тип знака | Система координат пункта геодезической сети | Координаты пункта, м | | Дата обследования "08" июня 2022 г. | | |
|-------|------------------------|--|---|----------------------|------------|-------------------------------------|---------------|---------------------|
| | | | | | | Сведения о состоянии | | |
| | | | | Х | У | наружного знака пункта | центра пункта | марки центра пункта |
| 1 | 2 | 3 | 4 | 5 | 6 | 7 | 8 | 9 |
| 1 | - | Казальцево сигн. 3 | МСК 70, зона 2 | 660644.90 | 660644.90 | Сохранился | Сохранился | Сохранился |
| 2 | - | Нарым сигн. 3 | МСК 70, зона 2 | 620063.05 | 3301633.85 | Сохранился | Сохранился | Сохранился |
| 3 | - | Восточный Базисный сигн. 3 | МСК 70, зона 2 | 661262.32 | 3246032.21 | Сохранился | Сохранился | Сохранился |

2. Сведения об использованных средствах измерений

| № п/п | Наименование и обозначение типа средства измерений - прибора (инструмента, аппаратуры) | Заводской или серийный номер средства измерений | Реквизиты свидетельства о поверке прибора (инструмента, аппаратуры) и (или) срок действия поверки |
|-------|--|---|---|
| 1 | 2 | 3 | 4 |
| 1 | Аппаратура геодезическая спутниковая Trimble R8s | ой (серийный) номер прибора отс | 5226636 01. 03. 2023 |

Сведения об уточняемых земельных участках

1. Сведения о характерных точках границы уточняемого земельного участка с кадастровым номером 70:06:0101003:276 :

Система координат МСК 70, зона 2

Зона № 2

| Обозначение характерных точек границ | Координаты, м | | | | Метод определения координат | Формулы, примененные для расчета средней квадратической погрешности определения координат характерных точек границ (Mt), с подставленными в такие формулы значениями и итоговые (вычисленные) значения Mt, м | Описание закрепления точки |
|--------------------------------------|--|---|--|------------|---|--|----------------------------|
| | содержатся в Едином государственном реестре недвижимости | | определены в результате выполнения комплексных кадастровых работ | | | | |
| | X | Y | X | Y | | | |
| 1 | 2 | 3 | 4 | 5 | 6 | 7 | 8 |
| н7У | - | - | 640103.46 | 2428819.15 | Метод спутниковых геодезических измерений (определений) | 0.1 | - |
| н8У | - | - | 640089.01 | 2428854.40 | Метод спутниковых геодезических измерений (определений) | 0.1 | - |
| н9У | - | - | 640093.55 | 2428856.16 | Метод спутниковых геодезических измерений (определений) | 0.1 | - |
| н10У | - | - | 640091.62 | 2428861.06 | Метод спутниковых геодезических измерений (определений) | 0.1 | - |
| н11У | - | - | 640079.08 | 2428855.14 | Метод спутниковых геодезических измерений (определений) | 0.1 | - |
| н12У | - | - | 640083.67 | 2428843.46 | Метод спутниковых геодезических измерений (определений) | 0.1 | - |

| 1. Сведения о характерных точках границы уточняемого земельного участка с кадастровым номером 70:06:0101003:276 : | | | | | | | |
|---|--|---|--|------------|---|--|----------------------------|
| Система координат МСК 70, зона 2 | | | | | | | Зона № 2 |
| Обозначение характерных точек границ | Координаты, м | | | | Метод определения координат | Формулы, примененные для расчета средней квадратической погрешности определения координат характерных точек границ (Mt), с подставленными в такие формулы значениями и итоговые (вычисленные) значения Mt, м | Описание закрепления точки |
| | содержатся в Едином государственном реестре недвижимости | | определены в результате выполнения комплексных кадастровых работ | | | | |
| | X | Y | X | Y | | | |
| 1 | 2 | 3 | 4 | 5 | 6 | 7 | 8 |
| н13У | - | - | 640082.72 | 2428842.96 | Метод спутниковых геодезических измерений (определений) | 0.1 | - |
| н14У | - | - | 640090.47 | 2428824.56 | Метод спутниковых геодезических измерений (определений) | 0.1 | - |
| н15У | - | - | 640095.14 | 2428816.62 | Метод спутниковых геодезических измерений (определений) | 0.1 | - |
| н16У | - | - | 640099.50 | 2428818.22 | Метод спутниковых геодезических измерений (определений) | 0.1 | - |
| н17У | - | - | 640099.90 | 2428817.51 | Метод спутниковых геодезических измерений (определений) | 0.1 | - |
| н7У | - | - | 640103.46 | 2428819.15 | Метод спутниковых геодезических измерений (определений) | 0.1 | - |

| 2. Сведения о частях границ уточняемого земельного участка с кадастровым номером 70:06:0101003:276 : | | | | |
|--|---|--|-----------------------------------|---|
| Обозначение части границ | | Горизонтальное проложение (S), м | Описание прохождения части границ | Сведения о согласовании местоположения границ (согласовано/спорное) |
| от т. | до т. | | | |
| 1 | 2 | 3 | 4 | 5 |
| н7У | н8У | 38.10 | - | - |
| н8У | н9У | 4.87 | - | - |
| н9У | н10У | 5.27 | - | - |
| н10У | н11У | 13.87 | - | - |
| н11У | н12У | 12.55 | - | - |
| н12У | н13У | 1.07 | - | - |
| н13У | н14У | 19.97 | - | - |
| н14У | н15У | 9.21 | - | - |
| н15У | н16У | 4.64 | - | - |
| н16У | н17У | 0.81 | - | - |
| н17У | н7У | 3.92 | - | - |
| 3. Сведения о характеристиках уточняемого земельного участка с кадастровым номером 70:06:0101003:276 : | | | | |
| № п/п | Наименование характеристики земельного участка | Значение характеристики | | |
| 1 | 2 | 3 | | |
| 1. | Адрес земельного участка | Российская Федерация, Томская область, район Каргасокский, село Каргасок, улица Горького, дом 85 | | |
| 1.1. | Сведения о местоположении земельного участка (при отсутствии адреса) в структурированном в соответствии с федеральной информационной адресной системой виде | - | | |
| 1.2. | Дополнительные сведения о местоположении земельного участка | - | | |
| 2. | Площадь земельного участка ± величина погрешности определения (вычисления) площади (Р ± ΔР), м2 | 431 ± 7 | | |
| 3. | Формула, примененная для вычисления предельной погрешности определения площади земельного участка, с подставленными значениями и итоговые (вычисленные) значения (ΔР), м2 | $\Delta P = 3.5 * M_t * \sqrt{P} = 3.5 * 0,1 * \sqrt{431} = 7$ | | |
| 4. | Площадь земельного участка согласно сведениям Единого государственного реестра недвижимости (Ркад), м2 | 400 | | |
| 5. | Оценка расхождения Р и Ркад (Р - Ркад), м2 | 31 | | |
| 6. | Предельные минимальный и максимальный размеры земельного участка (Рмин и Рмакс), м2 | - | | |
| 7. | Вид (виды) разрешенного использования | Личное подсобное хозяйство | | |
| 7.1. | Дополнительные сведения об использовании земельного участка | - | | |
| 8. | Кадастровый или иной государственный учетный номер (инвентарный) здания, сооружения, объекта незавершенного строительства, расположенного на земельном участке | 70:06:0101003:958 | | |
| 9. | Сведения о земельных участках (землях общего пользования, территории общего пользования), посредством которых обеспечивается доступ | - | | |
| 10. | Иные сведения | - | | |

4. Пояснения к сведениям об уточняемом земельном участке с кадастровым номером 70:06:0101003:276 :

| | |
|----|---|
| 1. | - |
|----|---|

Сведения об уточняемых земельных участках

1. Сведения о характерных точках границы уточняемого земельного участка с кадастровым номером 70:06:0101003:2148 :

Система координат МСК 70, зона 2

Зона № 2

| Обозначение характерных точек границ | Координаты, м | | | | Метод опреде ления коор динат | Формулы, примененные для расчета средней квадратической погрешности определения координат характерных точек границ (Mt), с подставленными в такие формулы значениями и итоговые (вычисленные) значения Mt, м | Описание закрепле ния точки |
|--|--|---|--|------------|---|---|-----------------------------------|
| | содержатся в Едином государственном реестре недвижимости | | определены в результате выполнения комплексных кадастровых работ | | | | |
| | X | Y | X | Y | | | |
| 1 | 2 | 3 | 4 | 5 | 6 | 7 | 8 |
| н19У | - | - | 640057.09 | 2428932.74 | Метод спутник овых геодези ческих измерен ий (опреде лений) | 0.1 | - |
| н20У | - | - | 640025.97 | 2428920.10 | Метод спутник овых геодези ческих измерен ий (опреде лений) | 0.1 | - |
| н21У | - | - | 640035.68 | 2428895.72 | Метод спутник овых геодези ческих измерен ий (опреде лений) | 0.1 | - |
| н22У | - | - | 640066.06 | 2428908.50 | Метод спутник овых геодези ческих измерен ий (опреде лений) | 0.1 | - |
| н19У | - | - | 640057.09 | 2428932.74 | Метод спутник овых геодези ческих измерен ий (опреде лений) | 0.1 | - |

| 2. Сведения о частях границ уточняемого земельного участка с кадастровым номером 70:06:0101003:2148 : | | | | |
|--|---|----------------------------------|---|---|
| Обозначение части границ | | Горизонтальное проложение (S), м | Описание прохождения части границ | Сведения о согласовании местоположения границ (согласовано/спорное) |
| от т. | до т. | | | |
| 1 | 2 | 3 | 4 | 5 |
| н19У | н20У | 33.59 | - | - |
| н20У | н21У | 26.24 | - | - |
| н21У | н22У | 32.96 | - | - |
| н22У | н19У | 25.85 | - | - |
| 3. Сведения о характеристиках уточняемого земельного участка с кадастровым номером 70:06:0101003:2148 : | | | | |
| № п/п | Наименование характеристики земельного участка | | Значение характеристики | |
| 1 | 2 | | 3 | |
| 1. | Адрес земельного участка | | Российская Федерация, 636700, Томская область, район Каргасокский, село Каргасок, улица М.Горького, дом д79 | |
| 1.1. | Сведения о местоположении земельного участка (при отсутствии адреса) в структурированном в соответствии с федеральной информационной адресной системой виде | | - | |
| 1.2. | Дополнительные сведения о местоположении земельного участка | | - | |
| 2. | Площадь земельного участка ± величина погрешности определения (вычисления) площади (P ± ΔP), м2 | | 866 ± 10 | |
| 3. | Формула, примененная для вычисления предельной погрешности определения площади земельного участка, с подставленными значениями и итоговые (вычисленные) значения (ΔP), м2 | | $\Delta P = 3.5 * M_t * \sqrt{P} = 3.5 * 0,1 * \sqrt{866} = 10$ | |
| 4. | Площадь земельного участка согласно сведениям Единого государственного реестра недвижимости (P _{кад}), м2 | | 800 | |
| 5. | Оценка расхождения P и P _{кад} (P - P _{кад}), м2 | | 66 | |
| 6. | Предельные минимальный и максимальный размеры земельного участка (P _{мин} и P _{макс}), м2 | | - | |
| 7. | Вид (виды) разрешенного использования | | Под строительство индивидуального жилого дома | |
| 7.1. | Дополнительные сведения об использовании земельного участка | | - | |
| 8. | Кадастровый или иной государственный учетный номер (инвентарный) здания, сооружения, объекта незавершенного строительства, расположенного на земельном участке | | - | |
| 9. | Сведения о земельных участках (землях общего пользования, территории общего пользования), посредством которых обеспечивается доступ | | - | |
| 10. | Иные сведения | | - | |
| 4. Пояснения к сведениям об уточняемом земельном участке с кадастровым номером 70:06:0101003:2148 : | | | | |
| 1. | - | | | |

Сведения об уточняемых земельных участках

1. Сведения о характерных точках границы уточняемого земельного участка с кадастровым номером 70:06:0101003:616 :

Система координат МСК 70, зона 2

Зона № 2

| Обозначение характерных точек границ | Координаты, м | | | | Метод определения координат | Формулы, примененные для расчета средней квадратической погрешности определения координат характерных точек границ (Mt), с подставленными в такие формулы значениями и итоговые (вычисленные) значения Mt, м | Описание закрепления точки |
|--------------------------------------|--|---|--|------------|---|--|----------------------------|
| | содержатся в Едином государственном реестре недвижимости | | определены в результате выполнения комплексных кадастровых работ | | | | |
| | X | Y | X | Y | | | |
| 1 | 2 | 3 | 4 | 5 | 6 | 7 | 8 |
| н55У | - | - | 639735.40 | 2429714.97 | Метод спутниковых геодезических измерений (определений) | 0.1 | - |
| н56У | - | - | 639721.93 | 2429710.27 | Метод спутниковых геодезических измерений (определений) | 0.1 | - |
| н57У | - | - | 639686.04 | 2429697.21 | Метод спутниковых геодезических измерений (определений) | 0.1 | - |
| 274 | - | - | 639691.47 | 2429687.45 | Метод спутниковых геодезических измерений (определений) | 0.1 | - |
| 80 | - | - | 639695.43 | 2429678.91 | Метод спутниковых геодезических измерений (определений) | 0.1 | - |
| 79 | - | - | 639717.59 | 2429687.36 | Метод спутниковых геодезических измерений (определений) | 0.1 | - |

| 1. Сведения о характерных точках границы уточняемого земельного участка с кадастровым номером 70:06:0101003:616 : | | | | | | | |
|---|--|---|--|------------|---|--|----------------------------|
| Система координат МСК 70, зона 2 | | | | | | | Зона № 2 |
| Обозначение характерных точек границ | Координаты, м | | | | Метод определения координат | Формулы, примененные для расчета средней квадратической погрешности определения координат характерных точек границ (Mt), с подставленными в такие формулы значениями и итоговые (вычисленные) значения Mt, м | Описание закрепления точки |
| | содержатся в Едином государственном реестре недвижимости | | определены в результате выполнения комплексных кадастровых работ | | | | |
| | X | Y | X | Y | | | |
| 1 | 2 | 3 | 4 | 5 | 6 | 7 | 8 |
| 78 | - | - | 639719.89 | 2429687.65 | Метод спутниковых геодезических измерений (определений) | 0.1 | - |
| 77 | - | - | 639724.49 | 2429689.52 | Метод спутниковых геодезических измерений (определений) | 0.1 | - |
| н58У | - | - | 639749.64 | 2429698.85 | Метод спутниковых геодезических измерений (определений) | 0.1 | - |
| н59У | - | - | 639744.04 | 2429715.30 | Метод спутниковых геодезических измерений (определений) | 0.1 | - |
| н60У | - | - | 639736.25 | 2429712.71 | Метод спутниковых геодезических измерений (определений) | 0.1 | - |
| н55У | - | - | 639735.40 | 2429714.97 | Метод спутниковых геодезических измерений (определений) | 0.1 | - |

2. Сведения о частях границ уточняемого земельного участка с кадастровым номером 70:06:0101003:616 :

| Обозначение части границ | | Горизонтальное проложение (S), м | Описание прохождения части границ | Сведения о согласовании местоположения границ (согласовано/спорное) |
|--------------------------|-------|----------------------------------|-----------------------------------|---|
| от т. | до т. | | | |
| 1 | 2 | 3 | 4 | 5 |
| н55У | н56У | 14.27 | - | - |
| н56У | н57У | 38.19 | - | - |
| н57У | 274 | 11.17 | - | - |
| 274 | 80 | 9.41 | - | - |
| 80 | 79 | 23.72 | - | - |
| 79 | 78 | 2.32 | - | - |
| 78 | 77 | 4.97 | - | - |
| 77 | н58У | 26.82 | - | - |
| н58У | н59У | 17.38 | - | - |
| н59У | н60У | 8.21 | - | - |
| н60У | н55У | 2.41 | - | - |

3. Сведения о характеристиках уточняемого земельного участка с кадастровым номером 70:06:0101003:616 :

| № п/п | Наименование характеристики земельного участка | Значение характеристики |
|-------|---|--|
| 1 | 2 | 3 |
| 1. | Адрес земельного участка | Российская Федерация, Томская область, район Каргасокский, село Каргасок, улица М.Горького, дом 51 |
| 1.1. | Сведения о местоположении земельного участка (при отсутствии адреса) в структурированном в соответствии с федеральной информационной адресной системой виде | - |
| 1.2. | Дополнительные сведения о местоположении земельного участка | - |
| 2. | Площадь земельного участка ± величина погрешности определения (вычисления) площади (P ± ΔP), м2 | 1174 ± 12 |
| 3. | Формула, примененная для вычисления предельной погрешности определения площади земельного участка, с подставленными значениями и итоговые (вычисленные) значения (ΔP), м2 | $\Delta P = 3.5 * M_t * \sqrt{P} = 3.5 * 0,1 * \sqrt{1174} = 12$ |
| 4. | Площадь земельного участка согласно сведениям Единого государственного реестра недвижимости (P _{кад}), м2 | 1080 |
| 5. | Оценка расхождения P и P _{кад} (P - P _{кад}), м2 | 94 |
| 6. | Предельные минимальный и максимальный размеры земельного участка (P _{мин} и P _{макс}), м2 | - - |
| 7. | Вид (виды) разрешенного использования | Для ведения личного подсобного хозяйства |
| 7.1. | Дополнительные сведения об использовании земельного участка | - |
| 8. | Кадастровый или иной государственный учетный номер (инвентарный) здания, сооружения, объекта незавершенного строительства, расположенного на земельном участке | 70:06:0101003:704 |
| 9. | Сведения о земельных участках (землях общего пользования, территории общего пользования), посредством которых обеспечивается доступ | - |

3. Сведения о характеристиках уточняемого земельного участка с кадастровым номером 70:06:0101003:616 :

| № п/п | Наименование характеристики земельного участка | Значение характеристики |
|-------|--|-------------------------|
| 1 | 2 | 3 |
| 10. | Иные сведения | - |

4. Пояснения к сведениям об уточняемом земельном участке с кадастровым номером 70:06:0101003:616 :

| | |
|----|---|
| 1. | - |
|----|---|

Сведения об уточняемых земельных участках

1. Сведения о характерных точках границы уточняемого земельного участка с кадастровым номером 70:06:0101003:261 :

Система координат МСК 70, зона 2

Зона № 2

| Обозначение характерных точек границ | Координаты, м | | | | Метод определения координат | Формулы, примененные для расчета средней квадратической погрешности определения координат характерных точек границ (Mt), с подставленными в такие формулы значениями и итоговые (вычисленные) значения Mt, м | Описание закрепления точки |
|--------------------------------------|--|---|--|------------|---|--|----------------------------|
| | содержатся в Едином государственном реестре недвижимости | | определены в результате выполнения комплексных кадастровых работ | | | | |
| | X | Y | X | Y | | | |
| 1 | 2 | 3 | 4 | 5 | 6 | 7 | 8 |
| н62У | - | - | 639678.08 | 2429794.25 | Метод спутниковых геодезических измерений (определений) | 0.1 | - |
| н63У | - | - | 639683.25 | 2429782.18 | Метод спутниковых геодезических измерений (определений) | 0.1 | - |
| н64У | - | - | 639690.00 | 2429764.75 | Метод спутниковых геодезических измерений (определений) | 0.1 | - |
| н65У | - | - | 639720.86 | 2429776.94 | Метод спутниковых геодезических измерений (определений) | 0.1 | - |
| н66У | - | - | 639710.10 | 2429805.10 | Метод спутниковых геодезических измерений (определений) | 0.1 | - |
| н62У | - | - | 639678.08 | 2429794.25 | Метод спутниковых геодезических измерений (определений) | 0.1 | - |

| 2. Сведения о частях границ уточняемого земельного участка с кадастровым номером 70:06:0101003:261 : | | | | |
|---|---|--|-----------------------------------|---|
| Обозначение части границ | | Горизонтальное проложение (S), м | Описание прохождения части границ | Сведения о согласовании местоположения границ (согласовано/спорное) |
| от т. | до т. | | | |
| 1 | 2 | 3 | 4 | 5 |
| н62У | н63У | 13.13 | - | - |
| н63У | н64У | 18.69 | - | - |
| н64У | н65У | 33.18 | - | - |
| н65У | н66У | 30.15 | - | - |
| н66У | н62У | 33.81 | - | - |
| 3. Сведения о характеристиках уточняемого земельного участка с кадастровым номером 70:06:0101003:261 : | | | | |
| № п/п | Наименование характеристики земельного участка | Значение характеристики | | |
| 1 | 2 | 3 | | |
| 1. | Адрес земельного участка | Российская Федерация, Томская область, район Каргасокский, село Каргасок, улица М.Горького, дом 43 | | |
| 1.1. | Сведения о местоположении земельного участка (при отсутствии адреса) в структурированном в соответствии с федеральной информационной адресной системой виде | - | | |
| 1.2. | Дополнительные сведения о местоположении земельного участка | - | | |
| 2. | Площадь земельного участка ± величина погрешности определения (вычисления) площади (P ± ΔP), м2 | 1033 ± 11 | | |
| 3. | Формула, примененная для вычисления предельной погрешности определения площади земельного участка, с подставленными значениями и итоговые (вычисленные) значения (ΔP), м2 | $\Delta P = 3.5 * M_t * \sqrt{P} = 3.5 * 0,1 * \sqrt{1033} = 11$ | | |
| 4. | Площадь земельного участка согласно сведениям Единого государственного реестра недвижимости (P _{кад}), м2 | 1014 | | |
| 5. | Оценка расхождения P и P _{кад} (P - P _{кад}), м2 | 19 | | |
| 6. | Предельные минимальный и максимальный размеры земельного участка (P _{мин} и P _{макс}), м2 | - | | |
| 7. | Вид (виды) разрешенного использования | Для ведения личного подсобного хозяйства | | |
| 7.1. | Дополнительные сведения об использовании земельного участка | - | | |
| 8. | Кадастровый или иной государственный учетный номер (инвентарный) здания, сооружения, объекта незавершенного строительства, расположенного на земельном участке | 70:06:0101003:705 | | |
| 9. | Сведения о земельных участках (землях общего пользования, территории общего пользования), посредством которых обеспечивается доступ | - | | |
| 10. | Иные сведения | - | | |
| 4. Пояснения к сведениям об уточняемом земельном участке с кадастровым номером 70:06:0101003:261 : | | | | |
| 1. | - | | | |

Сведения об уточняемых земельных участках

1. Сведения о характерных точках границы уточняемого земельного участка с кадастровым номером 70:06:0101003:282 :

Система координат МСК 70, зона 2

Зона № 2

| Обозначение характерных точек границ | Координаты, м | | | | Метод опреде ления коор динат | Формулы, примененные для расчета средней квадратической погрешности определения координат характерных точек границ (Mt), с подставленными в такие формулы значениями и итоговые (вычисленные) значения Mt, м | Описание закрепле ния точки |
|--|--|---|--|------------|---|---|-----------------------------------|
| | содержатся в Едином государственном реестре недвижимости | | определены в результате выполнения комплексных кадастровых работ | | | | |
| | X | Y | X | Y | | | |
| 1 | 2 | 3 | 4 | 5 | 6 | 7 | 8 |
| 237 | - | - | 639652.48 | 2429910.04 | Метод спутник овых геодези ческих измерен ий (опреде лений) | 0.1 | - |
| 236 | - | - | 639645.38 | 2429907.51 | Метод спутник овых геодези ческих измерен ий (опреде лений) | 0.1 | - |
| 235 | - | - | 639628.85 | 2429902.14 | Метод спутник овых геодези ческих измерен ий (опреде лений) | 0.1 | - |
| 234 | - | - | 639623.78 | 2429900.07 | Метод спутник овых геодези ческих измерен ий (опреде лений) | 0.1 | - |
| 233 | - | - | 639620.55 | 2429899.31 | Метод спутник овых геодези ческих измерен ий (опреде лений) | 0.1 | - |
| н75У | - | - | 639630.12 | 2429867.35 | Метод спутник овых геодези ческих измерен ий (опреде лений) | 0.1 | - |

| 1. Сведения о характерных точках границы уточняемого земельного участка с кадастровым номером 70:06:0101003:282 : | | | | | | | |
|---|--|---|--|------------|---|--|----------------------------|
| Система координат МСК 70, зона 2 | | | | | | | Зона № 2 |
| Обозначение характерных точек границ | Координаты, м | | | | Метод определения координат | Формулы, примененные для расчета средней квадратической погрешности определения координат характерных точек границ (Mt), с подставленными в такие формулы значениями и итоговые (вычисленные) значения Mt, м | Описание закрепления точки |
| | содержатся в Едином государственном реестре недвижимости | | определены в результате выполнения комплексных кадастровых работ | | | | |
| | X | Y | X | Y | | | |
| 1 | 2 | 3 | 4 | 5 | 6 | 7 | 8 |
| н76У | - | - | 639680.69 | 2429886.04 | Метод спутниковых геодезических измерений (определений) | 0.1 | - |
| н77У | - | - | 639676.94 | 2429896.73 | Метод спутниковых геодезических измерений (определений) | 0.1 | - |
| н78У | - | - | 639673.24 | 2429907.30 | Метод спутниковых геодезических измерений (определений) | 0.1 | - |
| н79У | - | - | 639663.73 | 2429903.73 | Метод спутниковых геодезических измерений (определений) | 0.1 | - |
| н80У | - | - | 639655.71 | 2429900.72 | Метод спутниковых геодезических измерений (определений) | 0.1 | - |
| 237 | - | - | 639652.48 | 2429910.04 | Метод спутниковых геодезических измерений (определений) | 0.1 | - |

2. Сведения о частях границ уточняемого земельного участка с кадастровым номером 70:06:0101003:282 :

| Обозначение части границ | | Горизонтальное проложение (S), м | Описание прохождения части границ | Сведения о согласовании местоположения границ (согласовано/спорное) |
|--------------------------|-------|----------------------------------|-----------------------------------|---|
| от т. | до т. | | | |
| 1 | 2 | 3 | 4 | 5 |
| 237 | 236 | 7.54 | - | - |
| 236 | 235 | 17.38 | - | - |
| 235 | 234 | 5.48 | - | - |
| 234 | 233 | 3.32 | - | - |
| 233 | н75У | 33.36 | - | - |
| н75У | н76У | 53.91 | - | - |
| н76У | н77У | 11.33 | - | - |
| н77У | н78У | 11.20 | - | - |
| н78У | н79У | 10.16 | - | - |
| н79У | н80У | 8.57 | - | - |
| н80У | 237 | 9.86 | - | - |

3. Сведения о характеристиках уточняемого земельного участка с кадастровым номером 70:06:0101003:282 :

| № п/п | Наименование характеристики земельного участка | Значение характеристики |
|-------|---|--|
| 1 | 2 | 3 |
| 1. | Адрес земельного участка | Российская Федерация, Томская область, район Каргасокский, село Каргасок, улица Горького, дом 35 |
| 1.1. | Сведения о местоположении земельного участка (при отсутствии адреса) в структурированном в соответствии с федеральной информационной адресной системой виде | - |
| 1.2. | Дополнительные сведения о местоположении земельного участка | - |
| 2. | Площадь земельного участка ± величина погрешности определения (вычисления) площади (Р ± ΔР), м2 | 1548 ± 14 |
| 3. | Формула, примененная для вычисления предельной погрешности определения площади земельного участка, с подставленными значениями и итоговые (вычисленные) значения (ΔР), м2 | $\Delta P = 3.5 * M_t * \sqrt{P} = 3.5 * 0,1 * \sqrt{1548} = 14$ |
| 4. | Площадь земельного участка согласно сведениям Единого государственного реестра недвижимости (Ркад), м2 | 1428 |
| 5. | Оценка расхождения Р и Ркад (Р - Ркад), м2 | 120 |
| 6. | Предельные минимальный и максимальный размеры земельного участка (Рмин и Рмакс), м2 | - - |
| 7. | Вид (виды) разрешенного использования | Для ведения личного подсобного хозяйства |
| 7.1. | Дополнительные сведения об использовании земельного участка | - |
| 8. | Кадастровый или иной государственный учетный номер (инвентарный) здания, сооружения, объекта незавершенного строительства, расположенного на земельном участке | 70:06:0101003:675 |
| 9. | Сведения о земельных участках (землях общего пользования, территории общего пользования), посредством которых обеспечивается доступ | - |

3. Сведения о характеристиках уточняемого земельного участка с кадастровым номером 70:06:0101003:282 :

| № п/п | Наименование характеристики земельного участка | Значение характеристики |
|-------|--|-------------------------|
| 1 | 2 | 3 |
| 10. | Иные сведения | - |

4. Пояснения к сведениям об уточняемом земельном участке с кадастровым номером 70:06:0101003:282 :

| | |
|----|---|
| 1. | - |
|----|---|

Сведения об уточняемых земельных участках

1. Сведения о характерных точках границы уточняемого земельного участка с кадастровым номером 70:06:0101003:255 :

Система координат МСК 70, зона 2

Зона № 2

| Обозначение характерных точек границ | Координаты, м | | | | Метод определения координат | Формулы, примененные для расчета средней квадратической погрешности определения координат характерных точек границ (Mt), с подставленными в такие формулы значениями и итоговые (вычисленные) значения Mt, м | Описание закрепления точки |
|--------------------------------------|--|---|--|------------|---|--|----------------------------|
| | содержатся в Едином государственном реестре недвижимости | | определены в результате выполнения комплексных кадастровых работ | | | | |
| | X | Y | X | Y | | | |
| 1 | 2 | 3 | 4 | 5 | 6 | 7 | 8 |
| н95У | - | - | 639632.78 | 2430018.42 | Метод спутниковых геодезических измерений (определений) | 0.1 | - |
| н96У | - | - | 639628.78 | 2430016.98 | Метод спутниковых геодезических измерений (определений) | 0.1 | - |
| н97У | - | - | 639620.47 | 2430013.99 | Метод спутниковых геодезических измерений (определений) | 0.1 | - |
| н98У | - | - | 639612.68 | 2430011.19 | Метод спутниковых геодезических измерений (определений) | 0.1 | - |
| н99У | - | - | 639607.90 | 2430009.47 | Метод спутниковых геодезических измерений (определений) | 0.1 | - |
| н100У | - | - | 639612.12 | 2429993.83 | Метод спутниковых геодезических измерений (определений) | 0.1 | - |

| 1. Сведения о характерных точках границы уточняемого земельного участка с кадастровым номером 70:06:0101003:255 : | | | | | | | |
|---|---|----------------------------------|--|--|---|--|----------------------------|
| Система координат МСК 70, зона 2 | | | | | | Зона № 2 | |
| Обозначение характерных точек границ | Координаты, м | | | | Метод определения координат | Формулы, примененные для расчета средней квадратической погрешности определения координат характерных точек границ (Mt), с подставленными в такие формулы значениями и итоговые (вычисленные) значения Mt, м | Описание закрепления точки |
| | содержатся в Едином государственном реестре недвижимости | | определены в результате выполнения комплексных кадастровых работ | | | | |
| | X | Y | X | Y | | | |
| 1 | 2 | 3 | 4 | 5 | 6 | 7 | 8 |
| 95 | - | - | 639638.23 | 2430003.79 | Метод спутниковых геодезических измерений (определений) | 0.1 | - |
| н95У | - | - | 639632.78 | 2430018.42 | Метод спутниковых геодезических измерений (определений) | 0.1 | - |
| 2. Сведения о частях границ уточняемого земельного участка с кадастровым номером 70:06:0101003:255 : | | | | | | | |
| Обозначение части границ | | Горизонтальное проложение (S), м | | Описание прохождения части границ | Сведения о согласовании местоположения границ (согласовано/спорное) | | |
| от т. | до т. | | | | | | |
| 1 | 2 | 3 | | 4 | 5 | | |
| н95У | н96У | 4.25 | | - | - | | |
| н96У | н97У | 8.83 | | - | - | | |
| н97У | н98У | 8.28 | | - | - | | |
| н98У | н99У | 5.08 | | - | - | | |
| н99У | н100У | 16.20 | | - | - | | |
| н100У | 95 | 27.95 | | - | - | | |
| 95 | н95У | 15.61 | | - | - | | |
| 3. Сведения о характеристиках уточняемого земельного участка с кадастровым номером 70:06:0101003:255 : | | | | | | | |
| № п/п | Наименование характеристики земельного участка | | | Значение характеристики | | | |
| 1 | 2 | | | 3 | | | |
| 1. | Адрес земельного участка | | | Российская Федерация, Томская область, район Каргасокский, село Каргасок, улица Горького, дом 25 | | | |
| 1.1. | Сведения о местоположении земельного участка (при отсутствии адреса) в структурированном в соответствии с федеральной информационной адресной системой виде | | | - | | | |
| 1.2. | Дополнительные сведения о местоположении земельного участка | | | - | | | |

3. Сведения о характеристиках уточняемого земельного участка с кадастровым номером 70:06:0101003:255 :

| № п/п | Наименование характеристики земельного участка | Значение характеристики |
|--------------|---|--|
| 1 | 2 | 3 |
| 2. | Площадь земельного участка \pm величина погрешности определения (вычисления) площади ($P \pm \Delta P$), м ² | 432 \pm 7 |
| 3. | Формула, примененная для вычисления предельной погрешности определения площади земельного участка, с подставленными значениями и итоговые (вычисленные) значения (ΔP), м ² | $\Delta P = 3.5 * M_t * \sqrt{P} = 3.5 * 0,1 * \sqrt{432} = 7$ |
| 4. | Площадь земельного участка согласно сведениям Единого государственного реестра недвижимости ($P_{\text{кад}}$), м ² | 396 |
| 5. | Оценка расхождения P и $P_{\text{кад}}$ ($P - P_{\text{кад}}$), м ² | 36 |
| 6. | Предельные минимальный и максимальный размеры земельного участка ($P_{\text{мин}}$ и $P_{\text{макс}}$), м ² | - - |
| 7. | Вид (виды) разрешенного использования | Личное подсобное хозяйство |
| 7.1. | Дополнительные сведения об использовании земельного участка | - |
| 8. | Кадастровый или иной государственный учетный номер (инвентарный) здания, сооружения, объекта незавершенного строительства, расположенного на земельном участке | 70:06:0101003:679 |
| 9. | Сведения о земельных участках (землях общего пользования, территории общего пользования), посредством которых обеспечивается доступ | - |
| 10. | Иные сведения | - |

4. Пояснения к сведениям об уточняемом земельном участке с кадастровым номером 70:06:0101003:255 :

| | |
|----|---|
| 1. | - |
|----|---|

Сведения об уточняемых земельных участках

1. Сведения о характерных точках границы уточняемого земельного участка с кадастровым номером 70:06:0101003:256 :

Система координат МСК 70, зона 2

Зона № 2

| Обозначение характерных точек границ | Координаты, м | | | | Метод определения координат | Формулы, примененные для расчета средней квадратической погрешности определения координат характерных точек границ (Mt), с подставленными в такие формулы значениями и итоговые (вычисленные) значения Mt, м | Описание закрепления точки |
|--------------------------------------|--|---|--|------------|---|--|----------------------------|
| | содержатся в Едином государственном реестре недвижимости | | определены в результате выполнения комплексных кадастровых работ | | | | |
| | X | Y | X | Y | | | |
| 1 | 2 | 3 | 4 | 5 | 6 | 7 | 8 |
| н101У | - | - | 639626.20 | 2430034.85 | Метод спутниковых геодезических измерений (определений) | 0.1 | - |
| н102У | - | - | 639607.49 | 2430027.58 | Метод спутниковых геодезических измерений (определений) | 0.1 | - |
| н98У | - | - | 639612.68 | 2430011.19 | Метод спутниковых геодезических измерений (определений) | 0.1 | - |
| н97У | - | - | 639620.47 | 2430013.99 | Метод спутниковых геодезических измерений (определений) | 0.1 | - |
| н96У | - | - | 639628.78 | 2430016.98 | Метод спутниковых геодезических измерений (определений) | 0.1 | - |
| н95У | - | - | 639632.78 | 2430018.42 | Метод спутниковых геодезических измерений (определений) | 0.1 | - |

| 1. Сведения о характерных точках границы уточняемого земельного участка с кадастровым номером 70:06:0101003:256 : | | | | | | | |
|---|---|----------------------------------|--|---|---|--|----------------------------|
| Система координат МСК 70, зона 2 | | | | | | Зона № 2 | |
| Обозначение характерных точек границ | Координаты, м | | | | Метод определения координат | Формулы, примененные для расчета средней квадратической погрешности определения координат характерных точек границ (Mt), с подставленными в такие формулы значениями и итоговые (вычисленные) значения Mt, м | Описание закрепления точки |
| | содержатся в Едином государственном реестре недвижимости | | определены в результате выполнения комплексных кадастровых работ | | | | |
| | X | Y | X | Y | | | |
| 1 | 2 | 3 | 4 | 5 | 6 | 7 | 8 |
| н101У | - | - | 639626.20 | 2430034.85 | Метод спутниковых геодезических измерений (определений) | 0.1 | - |
| 2. Сведения о частях границ уточняемого земельного участка с кадастровым номером 70:06:0101003:256 : | | | | | | | |
| Обозначение части границ | | Горизонтальное проложение (S), м | Описание прохождения части границ | Сведения о согласовании местоположения границ (согласовано/спорное) | | | |
| от т. | до т. | | | | | | |
| 1 | 2 | 3 | 4 | 5 | | | |
| н101У | н102У | 20.07 | - | - | | | |
| н102У | н98У | 17.19 | - | - | | | |
| н98У | н97У | 8.28 | - | - | | | |
| н97У | н96У | 8.83 | - | - | | | |
| н96У | н95У | 4.25 | - | - | | | |
| н95У | н101У | 17.70 | - | - | | | |
| 3. Сведения о характеристиках уточняемого земельного участка с кадастровым номером 70:06:0101003:256 : | | | | | | | |
| № п/п | Наименование характеристики земельного участка | | Значение характеристики | | | | |
| 1 | 2 | | 3 | | | | |
| 1. | Адрес земельного участка | | Российская Федерация, Томская область, район Каргасокский, село Каргасок, улица М.Горького, дом 25 | | | | |
| 1.1. | Сведения о местоположении земельного участка (при отсутствии адреса) в структурированном в соответствии с федеральной информационной адресной системой виде | | - | | | | |
| 1.2. | Дополнительные сведения о местоположении земельного участка | | - | | | | |
| 2. | Площадь земельного участка ± величина погрешности определения (вычисления) площади (P ± ΔP), м2 | | 361 ± 7 | | | | |
| 3. | Формула, примененная для вычисления предельной погрешности определения площади земельного участка, с подставленными значениями и итоговые (вычисленные) значения (ΔP), м2 | | $\Delta P = 3.5 * Mt * \sqrt{P} = 3.5 * 0,1 * \sqrt{361} = 7$ | | | | |
| 4. | Площадь земельного участка согласно сведениям Единого государственного реестра недвижимости (Pкад), м2 | | 360 | | | | |
| 5. | Оценка расхождения P и Pкад (P - Pкад), м2 | | 1 | | | | |

3. Сведения о характеристиках уточняемого земельного участка с кадастровым номером 70:06:0101003:256 :

| № п/п | Наименование характеристики земельного участка | Значение характеристики |
|--------------|--|--------------------------------|
| 1 | 2 | 3 |
| 6. | Предельные минимальный и максимальный размеры земельного участка (Рмин и Рмакс), м2 | - - |
| 7. | Вид (виды) разрешенного использования | Личное подсобное хозяйство |
| 7.1. | Дополнительные сведения об использовании земельного участка | - |
| 8. | Кадастровый или иной государственный учетный номер (инвентарный) здания, сооружения, объекта незавершенного строительства, расположенного на земельном участке | 70:06:0101003:679 |
| 9. | Сведения о земельных участках (землях общего пользования, территории общего пользования), посредством которых обеспечивается доступ | - |
| 10. | Иные сведения | - |

4. Пояснения к сведениям об уточняемом земельном участке с кадастровым номером 70:06:0101003:256 :

| | |
|----|---|
| 1. | - |
|----|---|

Сведения об уточняемых земельных участках

1. Сведения о характерных точках границы уточняемого земельного участка с кадастровым номером 70:06:0101003:253 :

Система координат МСК 70, зона 2

Зона № 2

| Обозначение характерных точек границ | Координаты, м | | | | Метод определения координат | Формулы, примененные для расчета средней квадратической погрешности определения координат характерных точек границ (Mt), с подставленными в такие формулы значениями и итоговые (вычисленные) значения Mt, м | Описание закрепления точки |
|--------------------------------------|--|---|--|------------|---|--|----------------------------|
| | содержатся в Едином государственном реестре недвижимости | | определены в результате выполнения комплексных кадастровых работ | | | | |
| | X | Y | X | Y | | | |
| 1 | 2 | 3 | 4 | 5 | 6 | 7 | 8 |
| н108У | - | - | 639610.95 | 2430064.78 | Метод спутниковых геодезических измерений (определений) | 0.1 | - |
| н109У | - | - | 639605.10 | 2430080.53 | Метод спутниковых геодезических измерений (определений) | 0.1 | - |
| н110У | - | - | 639601.51 | 2430079.15 | Метод спутниковых геодезических измерений (определений) | 0.1 | - |
| н111У | - | - | 639590.37 | 2430074.89 | Метод спутниковых геодезических измерений (определений) | 0.1 | - |
| н112У | - | - | 639594.46 | 2430063.76 | Метод спутниковых геодезических измерений (определений) | 0.1 | - |
| н113У | - | - | 639596.34 | 2430058.35 | Метод спутниковых геодезических измерений (определений) | 0.1 | - |

| 1. Сведения о характерных точках границы уточняемого земельного участка с кадастровым номером 70:06:0101003:253 : | | | | | | | |
|---|---|----------------------------------|--|--|---|--|----------------------------|
| Система координат МСК 70, зона 2 | | | | | | Зона № 2 | |
| Обозначение характерных точек границ | Координаты, м | | | | Метод определения координат | Формулы, примененные для расчета средней квадратической погрешности определения координат характерных точек границ (Mt), с подставленными в такие формулы значениями и итоговые (вычисленные) значения Mt, м | Описание закрепления точки |
| | содержатся в Едином государственном реестре недвижимости | | определены в результате выполнения комплексных кадастровых работ | | | | |
| | X | Y | X | Y | | | |
| 1 | 2 | 3 | 4 | 5 | 6 | 7 | 8 |
| 103 | - | - | 639598.78 | 2430059.67 | Метод спутниковых геодезических измерений (определений) | 0.1 | - |
| н108У | - | - | 639610.95 | 2430064.78 | Метод спутниковых геодезических измерений (определений) | 0.1 | - |
| 2. Сведения о частях границ уточняемого земельного участка с кадастровым номером 70:06:0101003:253 : | | | | | | | |
| Обозначение части границ | | Горизонтальное проложение (S), м | | Описание прохождения части границ | Сведения о согласовании местоположения границ (согласовано/спорное) | | |
| от т. | до т. | | | | | | |
| 1 | 2 | 3 | | 4 | 5 | | |
| н108У | н109У | 16.80 | | - | - | | |
| н109У | н110У | 3.85 | | - | - | | |
| н110У | н111У | 11.93 | | - | - | | |
| н111У | н112У | 11.86 | | - | - | | |
| н112У | н113У | 5.73 | | - | - | | |
| н113У | 103 | 2.77 | | - | - | | |
| 103 | н108У | 13.20 | | - | - | | |
| 3. Сведения о характеристиках уточняемого земельного участка с кадастровым номером 70:06:0101003:253 : | | | | | | | |
| № п/п | Наименование характеристики земельного участка | | | Значение характеристики | | | |
| 1 | 2 | | | 3 | | | |
| 1. | Адрес земельного участка | | | Российская Федерация, Томская область, район Каргасокский, село Каргасок, улица Горького, дом 21 | | | |
| 1.1. | Сведения о местоположении земельного участка (при отсутствии адреса) в структурированном в соответствии с федеральной информационной адресной системой виде | | | - | | | |
| 1.2. | Дополнительные сведения о местоположении земельного участка | | | - | | | |

| 3. Сведения о характеристиках уточняемого земельного участка с кадастровым номером 70:06:0101003:253 : | | |
|---|---|--|
| № п/п | Наименование характеристики земельного участка | Значение характеристики |
| 1 | 2 | 3 |
| 2. | Площадь земельного участка ± величина погрешности определения (вычисления) площади ($P \pm \Delta P$), м2 | 270 ± 6 |
| 3. | Формула, примененная для вычисления предельной погрешности определения площади земельного участка, с подставленными значениями и итоговые (вычисленные) значения (ΔP), м2 | $\Delta P = 3.5 * M_t * \sqrt{P} = 3.5 * 0,1 * \sqrt{270} = 6$ |
| 4. | Площадь земельного участка согласно сведениям Единого государственного реестра недвижимости ($R_{\text{кад}}$), м2 | 263 |
| 5. | Оценка расхождения P и $R_{\text{кад}}$ ($P - R_{\text{кад}}$), м2 | 7 |
| 6. | Предельные минимальный и максимальный размеры земельного участка ($R_{\text{мин}}$ и $R_{\text{макс}}$), м2 | - - |
| 7. | Вид (виды) разрешенного использования | Личное подсобное хозяйство |
| 7.1. | Дополнительные сведения об использовании земельного участка | - |
| 8. | Кадастровый или иной государственный учетный номер (инвентарный) здания, сооружения, объекта незавершенного строительства, расположенного на земельном участке | 70:06:0101003:865 |
| 9. | Сведения о земельных участках (землях общего пользования, территории общего пользования), посредством которых обеспечивается доступ | - |
| 10. | Иные сведения | - |
| 4. Пояснения к сведениям об уточняемом земельном участке с кадастровым номером 70:06:0101003:253 : | | |
| 1. | - | |

Сведения об уточняемых земельных участках

1. Сведения о характерных точках границы уточняемого земельного участка с кадастровым номером 70:06:0101003:252 :

Система координат МСК 70, зона 2

Зона № 2

| Обозначение характерных точек границ | Координаты, м | | | | Метод определения координат | Формулы, примененные для расчета средней квадратической погрешности определения координат характерных точек границ (Mt), с подставленными в такие формулы значениями и итоговые (вычисленные) значения Mt, м | Описание закрепления точки |
|--------------------------------------|--|---|--|------------|---|--|----------------------------|
| | содержатся в Едином государственном реестре недвижимости | | определены в результате выполнения комплексных кадастровых работ | | | | |
| | X | Y | X | Y | | | |
| 1 | 2 | 3 | 4 | 5 | 6 | 7 | 8 |
| н115У | - | - | 639558.99 | 2430135.92 | Метод спутниковых геодезических измерений (определений) | 0.1 | - |
| н116У | - | - | 639561.85 | 2430128.42 | Метод спутниковых геодезических измерений (определений) | 0.1 | - |
| 122 | - | - | 639564.34 | 2430121.70 | Метод спутниковых геодезических измерений (определений) | 0.1 | - |
| 121 | - | - | 639565.82 | 2430122.20 | Метод спутниковых геодезических измерений (определений) | 0.1 | - |
| 120 | - | - | 639567.40 | 2430117.39 | Метод спутниковых геодезических измерений (определений) | 0.1 | - |
| н117У | - | - | 639573.40 | 2430119.34 | Метод спутниковых геодезических измерений (определений) | 0.1 | - |

| 1. Сведения о характерных точках границы уточняемого земельного участка с кадастровым номером 70:06:0101003:252 : | | | | | | | |
|---|--|---|--|------------|---|--|----------------------------|
| Система координат МСК 70, зона 2 | | | | | | | Зона № 2 |
| Обозначение характерных точек границ | Координаты, м | | | | Метод определения координат | Формулы, примененные для расчета средней квадратической погрешности определения координат характерных точек границ (Mt), с подставленными в такие формулы значениями и итоговые (вычисленные) значения Mt, м | Описание закрепления точки |
| | содержатся в Едином государственном реестре недвижимости | | определены в результате выполнения комплексных кадастровых работ | | | | |
| | X | Y | X | Y | | | |
| 1 | 2 | 3 | 4 | 5 | 6 | 7 | 8 |
| н118У | - | - | 639572.94 | 2430120.52 | Метод спутниковых геодезических измерений (определений) | 0.1 | - |
| н119У | - | - | 639591.05 | 2430127.10 | Метод спутниковых геодезических измерений (определений) | 0.1 | - |
| н120У | - | - | 639581.71 | 2430149.41 | Метод спутниковых геодезических измерений (определений) | 0.1 | - |
| н121У | - | - | 639575.16 | 2430146.96 | Метод спутниковых геодезических измерений (определений) | 0.1 | - |
| н122У | - | - | 639566.61 | 2430143.66 | Метод спутниковых геодезических измерений (определений) | 0.1 | - |
| н123У | - | - | 639568.13 | 2430139.45 | Метод спутниковых геодезических измерений (определений) | 0.1 | - |

| 1. Сведения о характерных точках границы уточняемого земельного участка с кадастровым номером 70:06:0101003:252 : | | | | | | | |
|---|---|----------------------------------|--|--|---|--|----------------------------|
| Система координат МСК 70, зона 2 | | | | | | Зона № 2 | |
| Обозначение характерных точек границ | Координаты, м | | | | Метод определения координат | Формулы, примененные для расчета средней квадратической погрешности определения координат характерных точек границ (Mt), с подставленными в такие формулы значениями и итоговые (вычисленные) значения Mt, м | Описание закрепления точки |
| | содержатся в Едином государственном реестре недвижимости | | определены в результате выполнения комплексных кадастровых работ | | | | |
| | X | Y | X | Y | | | |
| 1 | 2 | 3 | 4 | 5 | 6 | 7 | 8 |
| н115У | - | - | 639558.99 | 2430135.92 | Метод спутниковых геодезических измерений (определений) | 0.1 | - |
| 2. Сведения о частях границ уточняемого земельного участка с кадастровым номером 70:06:0101003:252 : | | | | | | | |
| Обозначение части границ | | Горизонтальное проложение (S), м | Описание прохождения части границ | Сведения о согласовании местоположения границ (согласовано/спорное) | | | |
| от т. | до т. | | | | | | |
| 1 | 2 | 3 | 4 | 5 | | | |
| н115У | н116У | 8.03 | - | - | | | |
| н116У | 122 | 7.17 | - | - | | | |
| 122 | 121 | 1.56 | - | - | | | |
| 121 | 120 | 5.06 | - | - | | | |
| 120 | н117У | 6.31 | - | - | | | |
| н117У | н118У | 1.27 | - | - | | | |
| н118У | н119У | 19.27 | - | - | | | |
| н119У | н120У | 24.19 | - | - | | | |
| н120У | н121У | 6.99 | - | - | | | |
| н121У | н122У | 9.16 | - | - | | | |
| н122У | н123У | 4.48 | - | - | | | |
| н123У | н115У | 9.80 | - | - | | | |
| 3. Сведения о характеристиках уточняемого земельного участка с кадастровым номером 70:06:0101003:252 : | | | | | | | |
| № п/п | Наименование характеристики земельного участка | | | Значение характеристики | | | |
| 1 | 2 | | | 3 | | | |
| 1. | Адрес земельного участка | | | Российская Федерация, Томская область, район Каргасокский, село Каргасок, улица М.Горького, дом 17 | | | |
| 1.1. | Сведения о местоположении земельного участка (при отсутствии адреса) в структурированном в соответствии с федеральной информационной адресной системой виде | | | - | | | |
| 1.2. | Дополнительные сведения о местоположении земельного участка | | | - | | | |

| 3. Сведения о характеристиках уточняемого земельного участка с кадастровым номером 70:06:0101003:252 : | | |
|---|---|---|
| № п/п | Наименование характеристики земельного участка | Значение характеристики |
| 1 | 2 | 3 |
| 2. | Площадь земельного участка ± величина погрешности определения (вычисления) площади ($P \pm \Delta P$), м2 | 591 ± 9 |
| 3. | Формула, примененная для вычисления предельной погрешности определения площади земельного участка, с подставленными значениями и итоговые (вычисленные) значения (ΔP), м2 | $\Delta P = 3.5 * M_{it} * \sqrt{P} = 3.5 * 0,1 * \sqrt{591} = 9$ |
| 4. | Площадь земельного участка согласно сведениям Единого государственного реестра недвижимости ($R_{кад}$), м2 | 540 |
| 5. | Оценка расхождения P и $R_{кад}$ ($P - R_{кад}$), м2 | 51 |
| 6. | Предельные минимальный и максимальный размеры земельного участка ($R_{мин}$ и $R_{макс}$), м2 | - - |
| 7. | Вид (виды) разрешенного использования | Для ведения личного подсобного хозяйства |
| 7.1. | Дополнительные сведения об использовании земельного участка | - |
| 8. | Кадастровый или иной государственный учетный номер (инвентарный) здания, сооружения, объекта незавершенного строительства, расположенного на земельном участке | 70:06:0101003:1053 |
| 9. | Сведения о земельных участках (землях общего пользования, территории общего пользования), посредством которых обеспечивается доступ | - |
| 10. | Иные сведения | - |
| 4. Пояснения к сведениям об уточняемом земельном участке с кадастровым номером 70:06:0101003:252 : | | |
| 1. | - | |

Сведения об уточняемых земельных участках

1. Сведения о характерных точках границы уточняемого земельного участка с кадастровым номером 70:06:0101003:269 :

Система координат МСК 70, зона 2

Зона № 2

| Обозначение характерных точек границ | Координаты, м | | | | Метод опреде ления коор динат | Формулы, примененные для расчета средней квадратической погрешности определения координат характерных точек границ (Mt), с подставленными в такие формулы значениями и итоговые (вычисленные) значения Mt, м | Описание закрепле ния точки |
|--|--|---|--|------------|---|---|-----------------------------------|
| | содержатся в Едином государственном реестре недвижимости | | определены в результате выполнения комплексных кадастровых работ | | | | |
| | X | Y | X | Y | | | |
| 1 | 2 | 3 | 4 | 5 | 6 | 7 | 8 |
| н132У | - | - | 639521.65 | 2430301.79 | Метод спутник овых геодези ческих измерен ий (опреде лений) | 0.1 | - |
| н133У | - | - | 639516.81 | 2430299.93 | Метод спутник овых геодези ческих измерен ий (опреде лений) | 0.1 | - |
| н134У | - | - | 639470.39 | 2430282.11 | Метод спутник овых геодези ческих измерен ий (опреде лений) | 0.1 | - |
| н135У | - | - | 639478.64 | 2430261.49 | Метод спутник овых геодези ческих измерен ий (опреде лений) | 0.1 | - |
| н136У | - | - | 639491.57 | 2430264.79 | Метод спутник овых геодези ческих измерен ий (опреде лений) | 0.1 | - |
| н137У | - | - | 639530.30 | 2430274.69 | Метод спутник овых геодези ческих измерен ий (опреде лений) | 0.1 | - |

| 1. Сведения о характерных точках границы уточняемого земельного участка с кадастровым номером 70:06:0101003:269 : | | | | | | | |
|---|--|---|--|------------|---|--|----------------------------|
| Система координат МСК 70, зона 2 | | | | | | Зона № 2 | |
| Обозначение характерных точек границ | Координаты, м | | | | Метод определения координат | Формулы, примененные для расчета средней квадратической погрешности определения координат характерных точек границ (Mt), с подставленными в такие формулы значениями и итоговые (вычисленные) значения Mt, м | Описание закрепления точки |
| | содержатся в Едином государственном реестре недвижимости | | определены в результате выполнения комплексных кадастровых работ | | | | |
| | X | Y | X | Y | | | |
| 1 | 2 | 3 | 4 | 5 | 6 | 7 | 8 |
| н138У | - | - | 639532.06 | 2430275.74 | Метод спутниковых геодезических измерений (определений) | 0.1 | - |
| н132У | - | - | 639521.65 | 2430301.79 | Метод спутниковых геодезических измерений (определений) | 0.1 | - |

| 2. Сведения о частях границ уточняемого земельного участка с кадастровым номером 70:06:0101003:269 : | | | | |
|--|-------|----------------------------------|-----------------------------------|---|
| Обозначение части границ | | Горизонтальное проложение (S), м | Описание прохождения части границ | Сведения о согласовании местоположения границ (согласовано/спорное) |
| от т. | до т. | | | |
| 1 | 2 | 3 | 4 | 5 |
| н132У | н133У | 5.19 | - | - |
| н133У | н134У | 49.72 | - | - |
| н134У | н135У | 22.21 | - | - |
| н135У | н136У | 13.34 | - | - |
| н136У | н137У | 39.98 | - | - |
| н137У | н138У | 2.05 | - | - |
| н138У | н132У | 28.05 | - | - |

| 3. Сведения о характеристиках уточняемого земельного участка с кадастровым номером 70:06:0101003:269 : | | |
|--|---|---|
| № п/п | Наименование характеристики земельного участка | Значение характеристики |
| 1 | 2 | 3 |
| 1. | Адрес земельного участка | Российская Федерация, Томская область, район Каргасокский, село Каргасок, улица М.Горького, дом 7 |
| 1.1. | Сведения о местоположении земельного участка (при отсутствии адреса) в структурированном в соответствии с федеральной информационной адресной системой виде | - |
| 1.2. | Дополнительные сведения о местоположении земельного участка | - |

| 3. Сведения о характеристиках уточняемого земельного участка с кадастровым номером 70:06:0101003:269 : | | |
|---|---|--|
| № п/п | Наименование характеристики земельного участка | Значение характеристики |
| 1 | 2 | 3 |
| 2. | Площадь земельного участка ± величина погрешности определения (вычисления) площади ($P \pm \Delta P$), м2 | 1395 ± 13 |
| 3. | Формула, примененная для вычисления предельной погрешности определения площади земельного участка, с подставленными значениями и итоговые (вычисленные) значения (ΔP), м2 | $\Delta P = 3.5 * M_t * \sqrt{P} = 3.5 * 0,1 * \sqrt{1395} = 13$ |
| 4. | Площадь земельного участка согласно сведениям Единого государственного реестра недвижимости ($R_{кад}$), м2 | 1350 |
| 5. | Оценка расхождения P и $R_{кад}$ ($P - R_{кад}$), м2 | 45 |
| 6. | Предельные минимальный и максимальный размеры земельного участка ($R_{мин}$ и $R_{макс}$), м2 | - - |
| 7. | Вид (виды) разрешенного использования | Для ведения личного подсобного хозяйства |
| 7.1. | Дополнительные сведения об использовании земельного участка | - |
| 8. | Кадастровый или иной государственный учетный номер (инвентарный) здания, сооружения, объекта незавершенного строительства, расположенного на земельном участке | 70:06:0101003:708 |
| 9. | Сведения о земельных участках (землях общего пользования, территории общего пользования), посредством которых обеспечивается доступ | - |
| 10. | Иные сведения | - |
| 4. Пояснения к сведениям об уточняемом земельном участке с кадастровым номером 70:06:0101003:269 : | | |
| 1. | - | |

Сведения об уточняемых земельных участках

1. Сведения о характерных точках границы уточняемого земельного участка с кадастровым номером 70:06:0101003:291 :

Система координат МСК 70, зона 2

Зона № 2

| Обозначение характерных точек границ | Координаты, м | | | | Метод определения координат | Формулы, примененные для расчета средней квадратической погрешности определения координат характерных точек границ (Mt), с подставленными в такие формулы значениями и итоговые (вычисленные) значения Mt, м | Описание закрепления точки |
|--------------------------------------|--|---|--|------------|---|--|----------------------------|
| | содержатся в Едином государственном реестре недвижимости | | определены в результате выполнения комплексных кадастровых работ | | | | |
| | X | Y | X | Y | | | |
| 1 | 2 | 3 | 4 | 5 | 6 | 7 | 8 |
| н188У | - | - | 639444.08 | 2430180.06 | Метод спутниковых геодезических измерений (определений) | 0.1 | - |
| н189У | - | - | 639452.43 | 2430158.81 | Метод спутниковых геодезических измерений (определений) | 0.1 | - |
| н190У | - | - | 639466.42 | 2430164.17 | Метод спутниковых геодезических измерений (определений) | 0.1 | - |
| н191У | - | - | 639463.51 | 2430172.18 | Метод спутниковых геодезических измерений (определений) | 0.1 | - |
| н192У | - | - | 639460.75 | 2430171.13 | Метод спутниковых геодезических измерений (определений) | 0.1 | - |
| н193У | - | - | 639455.97 | 2430183.99 | Метод спутниковых геодезических измерений (определений) | 0.1 | - |

| 1. Сведения о характерных точках границы уточняемого земельного участка с кадастровым номером 70:06:0101003:291 : | | | | | | | |
|---|---|----------------------------------|--|---|---|--|----------------------------|
| Система координат МСК 70, зона 2 | | | | | | Зона № 2 | |
| Обозначение характерных точек границ | Координаты, м | | | | Метод определения координат | Формулы, примененные для расчета средней квадратической погрешности определения координат характерных точек границ (Mt), с подставленными в такие формулы значениями и итоговые (вычисленные) значения Mt, м | Описание закрепления точки |
| | содержатся в Едином государственном реестре недвижимости | | определены в результате выполнения комплексных кадастровых работ | | | | |
| | X | Y | X | Y | | | |
| 1 | 2 | 3 | 4 | 5 | 6 | 7 | 8 |
| н188У | - | - | 639444.08 | 2430180.06 | Метод спутниковых геодезических измерений (определений) | 0.1 | - |
| 2. Сведения о частях границ уточняемого земельного участка с кадастровым номером 70:06:0101003:291 : | | | | | | | |
| Обозначение части границ | | Горизонтальное проложение (S), м | Описание прохождения части границ | Сведения о согласовании местоположения границ (согласовано/спорное) | | | |
| от т. | до т. | | | | | | |
| 1 | 2 | 3 | 4 | 5 | | | |
| н188У | н189У | 22.83 | - | - | | | |
| н189У | н190У | 14.98 | - | - | | | |
| н190У | н191У | 8.52 | - | - | | | |
| н191У | н192У | 2.95 | - | - | | | |
| н192У | н193У | 13.72 | - | - | | | |
| н193У | н188У | 12.52 | - | - | | | |
| 3. Сведения о характеристиках уточняемого земельного участка с кадастровым номером 70:06:0101003:291 : | | | | | | | |
| № п/п | Наименование характеристики земельного участка | | Значение характеристики | | | | |
| 1 | 2 | | 3 | | | | |
| 1. | Адрес земельного участка | | Российская Федерация, Томская область, район Каргасокский, село Каргасок, улица Кирова, дом 16 | | | | |
| 1.1. | Сведения о местоположении земельного участка (при отсутствии адреса) в структурированном в соответствии с федеральной информационной адресной системой виде | | - | | | | |
| 1.2. | Дополнительные сведения о местоположении земельного участка | | - | | | | |
| 2. | Площадь земельного участка ± величина погрешности определения (вычисления) площади (P ± ΔP), м2 | | 302 ± 6 | | | | |
| 3. | Формула, примененная для вычисления предельной погрешности определения площади земельного участка, с подставленными значениями и итоговые (вычисленные) значения (ΔP), м2 | | $\Delta P = 3.5 * Mt * \sqrt{P} = 3.5 * 0,1 * \sqrt{302} = 6$ | | | | |
| 4. | Площадь земельного участка согласно сведениям Единого государственного реестра недвижимости (Pкад), м2 | | 300 | | | | |
| 5. | Оценка расхождения P и Pкад (P - Pкад), м2 | | 2 | | | | |

3. Сведения о характеристиках уточняемого земельного участка с кадастровым номером 70:06:0101003:291 :

| № п/п | Наименование характеристики земельного участка | Значение характеристики |
|--------------|--|--------------------------------|
| 1 | 2 | 3 |
| 6. | Предельные минимальный и максимальный размеры земельного участка (Рмин и Рмакс), м2 | - - |
| 7. | Вид (виды) разрешенного использования | Личное подсобное хозяйство |
| 7.1. | Дополнительные сведения об использовании земельного участка | - |
| 8. | Кадастровый или иной государственный учетный номер (инвентарный) здания, сооружения, объекта незавершенного строительства, расположенного на земельном участке | 70:06:0101003:1032 |
| 9. | Сведения о земельных участках (землях общего пользования, территории общего пользования), посредством которых обеспечивается доступ | - |
| 10. | Иные сведения | - |

4. Пояснения к сведениям об уточняемом земельном участке с кадастровым номером 70:06:0101003:291 :

1. -

Сведения об уточняемых земельных участках

1. Сведения о характерных точках границы уточняемого земельного участка с кадастровым номером 70:06:0101003:300 :

Система координат МСК 70, зона 2

Зона № 2

| Обозначение характерных точек границ | Координаты, м | | | | Метод определения координат | Формулы, примененные для расчета средней квадратической погрешности определения координат характерных точек границ (Mt), с подставленными в такие формулы значениями и итоговые (вычисленные) значения Mt, м | Описание закрепления точки |
|--------------------------------------|--|---|--|------------|---|--|----------------------------|
| | содержатся в Едином государственном реестре недвижимости | | определены в результате выполнения комплексных кадастровых работ | | | | |
| | X | Y | X | Y | | | |
| 1 | 2 | 3 | 4 | 5 | 6 | 7 | 8 |
| н194У | - | - | 639485.66 | 2430051.78 | Метод спутниковых геодезических измерений (определений) | 0.1 | - |
| н195У | - | - | 639491.84 | 2430054.36 | Метод спутниковых геодезических измерений (определений) | 0.1 | - |
| н196У | - | - | 639492.71 | 2430052.27 | Метод спутниковых геодезических измерений (определений) | 0.1 | - |
| н197У | - | - | 639542.69 | 2430075.19 | Метод спутниковых геодезических измерений (определений) | 0.1 | - |
| н198У | - | - | 639541.72 | 2430077.55 | Метод спутниковых геодезических измерений (определений) | 0.1 | - |
| н199У | - | - | 639538.39 | 2430086.92 | Метод спутниковых геодезических измерений (определений) | 0.1 | - |

1. Сведения о характерных точках границы уточняемого земельного участка с кадастровым номером 70:06:0101003:300 :

| Система координат МСК 70, зона 2 | | | | | Зона № 2 | | |
|--------------------------------------|--|---|--|------------|---|--|----------------------------|
| Обозначение характерных точек границ | Координаты, м | | | | Метод определения координат | Формулы, примененные для расчета средней квадратической погрешности определения координат характерных точек границ (Mt), с подставленными в такие формулы значениями и итоговые (вычисленные) значения Mt, м | Описание закрепления точки |
| | содержатся в Едином государственном реестре недвижимости | | определены в результате выполнения комплексных кадастровых работ | | | | |
| | X | Y | X | Y | | | |
| 1 | 2 | 3 | 4 | 5 | 6 | 7 | 8 |
| н200У | - | - | 639526.07 | 2430081.73 | Метод спутниковых геодезических измерений (определений) | 0.1 | - |
| н201У | - | - | 639482.28 | 2430064.53 | Метод спутниковых геодезических измерений (определений) | 0.1 | - |
| н202У | - | - | 639480.96 | 2430063.68 | Метод спутниковых геодезических измерений (определений) | 0.1 | - |
| н194У | - | - | 639485.66 | 2430051.78 | Метод спутниковых геодезических измерений (определений) | 0.1 | - |

2. Сведения о частях границ уточняемого земельного участка с кадастровым номером 70:06:0101003:300 :

| Обозначение части границ | | Горизонтальное проложение (S), м | Описание прохождения части границ | Сведения о согласовании местоположения границ (согласовано/спорное) |
|--------------------------|-------|----------------------------------|-----------------------------------|---|
| от т. | до т. | | | |
| 1 | 2 | 3 | 4 | 5 |
| н194У | н195У | 6.70 | - | - |
| н195У | н196У | 2.26 | - | - |
| н196У | н197У | 54.98 | - | - |
| н197У | н198У | 2.55 | - | - |
| н198У | н199У | 9.94 | - | - |
| н199У | н200У | 13.37 | - | - |
| н200У | н201У | 47.05 | - | - |

| 2. Сведения о частях границ уточняемого земельного участка с кадастровым номером 70:06:0101003:300 : | | | | |
|---|---|----------------------------------|--|---|
| Обозначение части границ | | Горизонтальное проложение (S), м | Описание прохождения части границ | Сведения о согласовании местоположения границ (согласовано/спорное) |
| от т. | до т. | | | |
| 1 | 2 | 3 | 4 | 5 |
| н201У | н202У | 1.57 | - | - |
| н202У | н194У | 12.79 | - | - |
| 3. Сведения о характеристиках уточняемого земельного участка с кадастровым номером 70:06:0101003:300 : | | | | |
| № п/п | Наименование характеристики земельного участка | | Значение характеристики | |
| 1 | 2 | | 3 | |
| 1. | Адрес земельного участка | | Российская Федерация, Томская область, район Каргасокский, село Каргасок, улица Кирова, дом 24 | |
| 1.1. | Сведения о местоположении земельного участка (при отсутствии адреса) в структурированном в соответствии с федеральной информационной адресной системой виде | | - | |
| 1.2. | Дополнительные сведения о местоположении земельного участка | | - | |
| 2. | Площадь земельного участка ± величина погрешности определения (вычисления) площади ($P \pm \Delta P$), м ² | | 843 ± 10 | |
| 3. | Формула, примененная для вычисления предельной погрешности определения площади земельного участка, с подставленными значениями и итоговые (вычисленные) значения (ΔP), м ² | | $\Delta P = 3.5 * M_t * \sqrt{P} = 3.5 * 0,1 * \sqrt{843} = 10$ | |
| 4. | Площадь земельного участка согласно сведениям Единого государственного реестра недвижимости ($P_{\text{кад}}$), м ² | | 837 | |
| 5. | Оценка расхождения P и $P_{\text{кад}}$ ($P - P_{\text{кад}}$), м ² | | 6 | |
| 6. | Предельные минимальный и максимальный размеры земельного участка ($P_{\text{мин}}$ и $P_{\text{макс}}$), м ² | | - | |
| 7. | Вид (виды) разрешенного использования | | Для ведения личного подсобного хозяйства | |
| 7.1. | Дополнительные сведения об использовании земельного участка | | - | |
| 8. | Кадастровый или иной государственный учетный номер (инвентарный) здания, сооружения, объекта незавершенного строительства, расположенного на земельном участке | | - | |
| 9. | Сведения о земельных участках (землях общего пользования, территории общего пользования), посредством которых обеспечивается доступ | | - | |
| 10. | Иные сведения | | - | |
| 4. Пояснения к сведениям об уточняемом земельном участке с кадастровым номером 70:06:0101003:300 : | | | | |
| 1. | - | | | |

Сведения об уточняемых земельных участках

1. Сведения о характерных точках границы уточняемого земельного участка с кадастровым номером 70:06:0101003:1576 :

Система координат МСК 70, зона 2

Зона № 2

| Обозначение характерных точек границ | Координаты, м | | | | Метод определения координат | Формулы, примененные для расчета средней квадратической погрешности определения координат характерных точек границ (Mt), с подставленными в такие формулы значениями и итоговые (вычисленные) значения Mt, м | Описание закрепления точки |
|--------------------------------------|--|---|--|------------|---|--|----------------------------|
| | содержатся в Едином государственном реестре недвижимости | | определены в результате выполнения комплексных кадастровых работ | | | | |
| | X | Y | X | Y | | | |
| 1 | 2 | 3 | 4 | 5 | 6 | 7 | 8 |
| н209У | - | - | 639528.96 | 2430009.87 | Метод спутниковых геодезических измерений (определений) | 0.1 | - |
| н204У | - | - | 639516.43 | 2430039.88 | Метод спутниковых геодезических измерений (определений) | 0.1 | - |
| 207 | - | - | 639513.20 | 2430038.47 | Метод спутниковых геодезических измерений (определений) | 0.1 | - |
| 206 | - | - | 639506.77 | 2430035.56 | Метод спутниковых геодезических измерений (определений) | 0.1 | - |
| н203У | - | - | 639500.62 | 2430032.76 | Метод спутниковых геодезических измерений (определений) | 0.1 | - |
| н210У | - | - | 639512.16 | 2430003.09 | Метод спутниковых геодезических измерений (определений) | 0.1 | - |

| 1. Сведения о характерных точках границы уточняемого земельного участка с кадастровым номером 70:06:0101003:1576 : | | | | | | | |
|--|---|----------------------------------|--|---|---|--|----------------------------|
| Система координат МСК 70, зона 2 | | | | | | Зона № 2 | |
| Обозначение характерных точек границ | Координаты, м | | | | Метод определения координат | Формулы, примененные для расчета средней квадратической погрешности определения координат характерных точек границ (Mt), с подставленными в такие формулы значениями и итоговые (вычисленные) значения Mt, м | Описание закрепления точки |
| | содержатся в Едином государственном реестре недвижимости | | определены в результате выполнения комплексных кадастровых работ | | | | |
| | X | Y | X | Y | | | |
| 1 | 2 | 3 | 4 | 5 | 6 | 7 | 8 |
| н209У | - | - | 639528.96 | 2430009.87 | Метод спутниковых геодезических измерений (определений) | 0.1 | - |
| 2. Сведения о частях границ уточняемого земельного участка с кадастровым номером 70:06:0101003:1576 : | | | | | | | |
| Обозначение части границ | | Горизонтальное проложение (S), м | Описание прохождения части границ | Сведения о согласовании местоположения границ (согласовано/спорное) | | | |
| от т. | до т. | | | | | | |
| 1 | 2 | 3 | 4 | 5 | | | |
| н209У | н204У | 32.52 | - | - | | | |
| н204У | 207 | 3.52 | - | - | | | |
| 207 | 206 | 7.06 | - | - | | | |
| 206 | н203У | 6.76 | - | - | | | |
| н203У | н210У | 31.84 | - | - | | | |
| н210У | н209У | 18.12 | - | - | | | |
| 3. Сведения о характеристиках уточняемого земельного участка с кадастровым номером 70:06:0101003:1576 : | | | | | | | |
| № п/п | Наименование характеристики земельного участка | | Значение характеристики | | | | |
| 1 | 2 | | 3 | | | | |
| 1. | Адрес земельного участка | | Российская Федерация, Томская область, район Каргасокский, село Каргасок, улица Кирова, дом 28 | | | | |
| 1.1. | Сведения о местоположении земельного участка (при отсутствии адреса) в структурированном в соответствии с федеральной информационной адресной системой виде | | - | | | | |
| 1.2. | Дополнительные сведения о местоположении земельного участка | | - | | | | |
| 2. | Площадь земельного участка ± величина погрешности определения (вычисления) площади (P ± ΔP), м2 | | 571 ± 8 | | | | |
| 3. | Формула, примененная для вычисления предельной погрешности определения площади земельного участка, с подставленными значениями и итоговые (вычисленные) значения (ΔP), м2 | | $\Delta P = 3.5 * Mt * \sqrt{P} = 3.5 * 0,1 * \sqrt{571} = 8$ | | | | |
| 4. | Площадь земельного участка согласно сведениям Единого государственного реестра недвижимости (Pкад), м2 | | 556 | | | | |
| 5. | Оценка расхождения P и Pкад (P - Pкад), м2 | | 15 | | | | |

3. Сведения о характеристиках уточняемого земельного участка с кадастровым номером 70:06:0101003:1576 :

| № п/п | Наименование характеристики земельного участка | Значение характеристики |
|--------------|--|--|
| 1 | 2 | 3 |
| 6. | Предельные минимальный и максимальный размеры земельного участка (Рмин и Рмакс), м2 | - - |
| 7. | Вид (виды) разрешенного использования | Для ведения личного подсобного хозяйства |
| 7.1. | Дополнительные сведения об использовании земельного участка | - |
| 8. | Кадастровый или иной государственный учетный номер (инвентарный) здания, сооружения, объекта незавершенного строительства, расположенного на земельном участке | - |
| 9. | Сведения о земельных участках (землях общего пользования, территории общего пользования), посредством которых обеспечивается доступ | - |
| 10. | Иные сведения | - |

4. Пояснения к сведениям об уточняемом земельном участке с кадастровым номером 70:06:0101003:1576 :

| | |
|----|---|
| 1. | - |
|----|---|

Сведения об уточняемых земельных участках

1. Сведения о характерных точках границы уточняемого земельного участка с кадастровым номером 70:06:0101003:315 :

Система координат МСК 70, зона 2

Зона № 2

| Обозначение характерных точек границ | Координаты, м | | | | Метод определения координат | Формулы, примененные для расчета средней квадратической погрешности определения координат характерных точек границ (Mt), с подставленными в такие формулы значениями и итоговые (вычисленные) значения Mt, м | Описание закрепления точки |
|--------------------------------------|--|---|--|------------|---|--|----------------------------|
| | содержатся в Едином государственном реестре недвижимости | | определены в результате выполнения комплексных кадастровых работ | | | | |
| | X | Y | X | Y | | | |
| 1 | 2 | 3 | 4 | 5 | 6 | 7 | 8 |
| н220У | - | - | 639569.89 | 2429844.62 | Метод спутниковых геодезических измерений (определений) | 0.1 | - |
| н221У | - | - | 639614.31 | 2429861.18 | Метод спутниковых геодезических измерений (определений) | 0.1 | - |
| н75У | - | - | 639630.12 | 2429867.35 | Метод спутниковых геодезических измерений (определений) | 0.1 | - |
| 233 | - | - | 639620.55 | 2429899.31 | Метод спутниковых геодезических измерений (определений) | 0.1 | - |
| 216 | - | - | 639610.86 | 2429897.04 | Метод спутниковых геодезических измерений (определений) | 0.1 | - |
| 223 | - | - | 639613.64 | 2429885.30 | Метод спутниковых геодезических измерений (определений) | 0.1 | - |

| 1. Сведения о характерных точках границы уточняемого земельного участка с кадастровым номером 70:06:0101003:315 : | | | | | | | |
|---|---|----------------------------------|--|-----------------------------------|--|--|----------------------------|
| Система координат МСК 70, зона 2 | | | | | | Зона № 2 | |
| Обозначение характерных точек границ | Координаты, м | | | | Метод определения координат | Формулы, примененные для расчета средней квадратической погрешности определения координат характерных точек границ (Mt), с подставленными в такие формулы значениями и итоговые (вычисленные) значения Mt, м | Описание закрепления точки |
| | содержатся в Едином государственном реестре недвижимости | | определены в результате выполнения комплексных кадастровых работ | | | | |
| | X | Y | X | Y | | | |
| 1 | 2 | 3 | 4 | 5 | 6 | 7 | 8 |
| н215У | - | - | 639562.08 | 2429865.78 | Метод спутниковых геодезических измерений (определений) | 0.1 | - |
| н220У | - | - | 639569.89 | 2429844.62 | Метод спутниковых геодезических измерений (определений) | 0.1 | - |
| 2. Сведения о частях границ уточняемого земельного участка с кадастровым номером 70:06:0101003:315 : | | | | | | | |
| Обозначение части границ | | Горизонтальное проложение (S), м | | Описание прохождения части границ | Сведения о согласовании местоположения границ (согласовано/спорное) | | |
| от т. | до т. | | | | | | |
| 1 | 2 | 3 | | 4 | 5 | | |
| н220У | н221У | 47.41 | | - | - | | |
| н221У | н75У | 16.97 | | - | - | | |
| н75У | 233 | 33.36 | | - | - | | |
| 233 | 216 | 9.95 | | - | - | | |
| 216 | 223 | 12.06 | | - | - | | |
| 223 | н215У | 55.13 | | - | - | | |
| н215У | н220У | 22.56 | | - | - | | |
| 3. Сведения о характеристиках уточняемого земельного участка с кадастровым номером 70:06:0101003:315 : | | | | | | | |
| № п/п | Наименование характеристики земельного участка | | | | Значение характеристики | | |
| 1 | 2 | | | | 3 | | |
| 1. | Адрес земельного участка | | | | Российская Федерация, Томская область, район Каргасокский, село Каргасок, улица Кирова, дом 40 | | |
| 1.1. | Сведения о местоположении земельного участка (при отсутствии адреса) в структурированном в соответствии с федеральной информационной адресной системой виде | | | | - | | |
| 1.2. | Дополнительные сведения о местоположении земельного участка | | | | - | | |

| 3. Сведения о характеристиках уточняемого земельного участка с кадастровым номером 70:06:0101003:315 : | | |
|---|---|--|
| № п/п | Наименование характеристики земельного участка | Значение характеристики |
| 1 | 2 | 3 |
| 2. | Площадь земельного участка ± величина погрешности определения (вычисления) площади ($P \pm \Delta P$), м2 | 1593 ± 14 |
| 3. | Формула, примененная для вычисления предельной погрешности определения площади земельного участка, с подставленными значениями и итоговые (вычисленные) значения (ΔP), м2 | $\Delta P = 3.5 * M_t * \sqrt{P} = 3.5 * 0,1 * \sqrt{1593} = 14$ |
| 4. | Площадь земельного участка согласно сведениям Единого государственного реестра недвижимости ($R_{\text{кад}}$), м2 | 1463 |
| 5. | Оценка расхождения P и $R_{\text{кад}}$ ($P - R_{\text{кад}}$), м2 | 130 |
| 6. | Предельные минимальный и максимальный размеры земельного участка ($R_{\text{мин}}$ и $R_{\text{макс}}$), м2 | - - |
| 7. | Вид (виды) разрешенного использования | Для ведения личного подсобного хозяйства |
| 7.1. | Дополнительные сведения об использовании земельного участка | - |
| 8. | Кадастровый или иной государственный учетный номер (инвентарный) здания, сооружения, объекта незавершенного строительства, расположенного на земельном участке | 70:06:0101003:727 |
| 9. | Сведения о земельных участках (землях общего пользования, территории общего пользования), посредством которых обеспечивается доступ | - |
| 10. | Иные сведения | - |
| 4. Пояснения к сведениям об уточняемом земельном участке с кадастровым номером 70:06:0101003:315 : | | |
| 1. | - | |

Сведения об уточняемых земельных участках

1. Сведения о характерных точках границы уточняемого земельного участка с кадастровым номером 70:06:0101003:1790 :

Система координат МСК 70, зона 2

Зона № 2

| Обозначение характерных точек границ | Координаты, м | | | | Метод определения координат | Формулы, примененные для расчета средней квадратической погрешности определения координат характерных точек границ (Mt), с подставленными в такие формулы значениями и итоговые (вычисленные) значения Mt, м | Описание закрепления точки |
|--------------------------------------|--|---|--|------------|---|--|----------------------------|
| | содержатся в Едином государственном реестре недвижимости | | определены в результате выполнения комплексных кадастровых работ | | | | |
| | X | Y | X | Y | | | |
| 1 | 2 | 3 | 4 | 5 | 6 | 7 | 8 |
| 253 | - | - | 639575.67 | 2429823.72 | Метод спутниковых геодезических измерений (определений) | 0.1 | - |
| н222У | - | - | 639621.29 | 2429841.30 | Метод спутниковых геодезических измерений (определений) | 0.1 | - |
| 251 | - | - | 639620.49 | 2429843.45 | Метод спутниковых геодезических измерений (определений) | 0.1 | - |
| н221У | - | - | 639614.31 | 2429861.18 | Метод спутниковых геодезических измерений (определений) | 0.1 | - |
| н220У | - | - | 639569.89 | 2429844.62 | Метод спутниковых геодезических измерений (определений) | 0.1 | - |
| н223У | - | - | 639567.01 | 2429843.43 | Метод спутниковых геодезических измерений (определений) | 0.1 | - |

| 1. Сведения о характерных точках границы уточняемого земельного участка с кадастровым номером 70:06:0101003:1790 : | | | | | | | |
|--|---|----------------------------------|--|---|---|--|----------------------------|
| Система координат МСК 70, зона 2 | | | | | | Зона № 2 | |
| Обозначение характерных точек границ | Координаты, м | | | | Метод определения координат | Формулы, примененные для расчета средней квадратической погрешности определения координат характерных точек границ (Mt), с подставленными в такие формулы значениями и итоговые (вычисленные) значения Mt, м | Описание закрепления точки |
| | содержатся в Едином государственном реестре недвижимости | | определены в результате выполнения комплексных кадастровых работ | | | | |
| | X | Y | X | Y | | | |
| 1 | 2 | 3 | 4 | 5 | 6 | 7 | 8 |
| 253 | - | - | 639575.67 | 2429823.72 | Метод спутниковых геодезических измерений (определений) | 0.1 | - |
| 2. Сведения о частях границ уточняемого земельного участка с кадастровым номером 70:06:0101003:1790 : | | | | | | | |
| Обозначение части границ | | Горизонтальное проложение (S), м | Описание прохождения части границ | Сведения о согласовании местоположения границ (согласовано/спорное) | | | |
| от т. | до т. | | | | | | |
| 1 | 2 | 3 | 4 | 5 | | | |
| 253 | н222У | 48.89 | - | - | | | |
| н222У | 251 | 2.29 | - | - | | | |
| 251 | н221У | 18.78 | - | - | | | |
| н221У | н220У | 47.41 | - | - | | | |
| н220У | н223У | 3.12 | - | - | | | |
| н223У | 253 | 21.53 | - | - | | | |
| 3. Сведения о характеристиках уточняемого земельного участка с кадастровым номером 70:06:0101003:1790 : | | | | | | | |
| № п/п | Наименование характеристики земельного участка | | Значение характеристики | | | | |
| 1 | 2 | | 3 | | | | |
| 1. | Адрес земельного участка | | Российская Федерация, 636700, Томская область, район Каргасокский, село Каргасок, улица Кирова, дом 42 | | | | |
| 1.1. | Сведения о местоположении земельного участка (при отсутствии адреса) в структурированном в соответствии с федеральной информационной адресной системой виде | | - | | | | |
| 1.2. | Дополнительные сведения о местоположении земельного участка | | - | | | | |
| 2. | Площадь земельного участка ± величина погрешности определения (вычисления) площади (P ± ΔP), м2 | | 1060 ± 11 | | | | |
| 3. | Формула, примененная для вычисления предельной погрешности определения площади земельного участка, с подставленными значениями и итоговые (вычисленные) значения (ΔP), м2 | | $\Delta P = 3.5 * Mt * \sqrt{P} = 3.5 * 0,1 * \sqrt{1060} = 11$ | | | | |
| 4. | Площадь земельного участка согласно сведениям Единого государственного реестра недвижимости (Pкад), м2 | | 1125 | | | | |
| 5. | Оценка расхождения P и Pкад (P - Pкад), м2 | | 65 | | | | |

| 3. Сведения о характеристиках уточняемого земельного участка с кадастровым номером 70:06:0101003:1790 : | | |
|--|--|--|
| № п/п | Наименование характеристики земельного участка | Значение характеристики |
| 1 | 2 | 3 |
| 6. | Предельные минимальный и максимальный размеры земельного участка (Рмин и Рмакс), м2 | - - |
| 7. | Вид (виды) разрешенного использования | Для ведения личного подсобного хозяйства |
| 7.1. | Дополнительные сведения об использовании земельного участка | - |
| 8. | Кадастровый или иной государственный учетный номер (инвентарный) здания, сооружения, объекта незавершенного строительства, расположенного на земельном участке | 70:06:0101003:1099 |
| 9. | Сведения о земельных участках (землях общего пользования, территории общего пользования), посредством которых обеспечивается доступ | - |
| 10. | Иные сведения | - |
| 4. Пояснения к сведениям об уточняемом земельном участке с кадастровым номером 70:06:0101003:1790 : | | |
| 1. | - | |

Сведения об уточняемых земельных участках

1. Сведения о характерных точках границы уточняемого земельного участка с кадастровым номером 70:06:0101003:320 :

Система координат МСК 70, зона 2

Зона № 2

| Обозначение характерных точек границ | Координаты, м | | | | Метод определения координат | Формулы, примененные для расчета средней квадратической погрешности определения координат характерных точек границ (Mt), с подставленными в такие формулы значениями и итоговые (вычисленные) значения Mt, м | Описание закрепления точки |
|--------------------------------------|--|---|--|------------|---|--|----------------------------|
| | содержатся в Едином государственном реестре недвижимости | | определены в результате выполнения комплексных кадастровых работ | | | | |
| | X | Y | X | Y | | | |
| 1 | 2 | 3 | 4 | 5 | 6 | 7 | 8 |
| н243У | - | - | 639618.83 | 2429705.10 | Метод спутниковых геодезических измерений (определений) | 0.1 | - |
| н244У | - | - | 639637.16 | 2429712.15 | Метод спутниковых геодезических измерений (определений) | 0.1 | - |
| н245У | - | - | 639624.97 | 2429740.52 | Метод спутниковых геодезических измерений (определений) | 0.1 | - |
| н246У | - | - | 639607.04 | 2429734.38 | Метод спутниковых геодезических измерений (определений) | 0.1 | - |
| н243У | - | - | 639618.83 | 2429705.10 | Метод спутниковых геодезических измерений (определений) | 0.1 | - |

| 2. Сведения о частях границ уточняемого земельного участка с кадастровым номером 70:06:0101003:320 : | | | | |
|---|---|--|-----------------------------------|---|
| Обозначение части границ | | Горизонтальное проложение (S), м | Описание прохождения части границ | Сведения о согласовании местоположения границ (согласовано/спорное) |
| от т. | до т. | | | |
| 1 | 2 | 3 | 4 | 5 |
| н243У | н244У | 19.64 | - | - |
| н244У | н245У | 30.88 | - | - |
| н245У | н246У | 18.95 | - | - |
| н246У | н243У | 31.56 | - | - |
| 3. Сведения о характеристиках уточняемого земельного участка с кадастровым номером 70:06:0101003:320 : | | | | |
| № п/п | Наименование характеристики земельного участка | Значение характеристики | | |
| 1 | 2 | 3 | | |
| 1. | Адрес земельного участка | Российская Федерация, Томская область, район Каргасокский, село Каргасок, улица Кирова, дом 50 | | |
| 1.1. | Сведения о местоположении земельного участка (при отсутствии адреса) в структурированном в соответствии с федеральной информационной адресной системой виде | - | | |
| 1.2. | Дополнительные сведения о местоположении земельного участка | - | | |
| 2. | Площадь земельного участка ± величина погрешности определения (вычисления) площади (P ± ΔP), м2 | 602 ± 9 | | |
| 3. | Формула, примененная для вычисления предельной погрешности определения площади земельного участка, с подставленными значениями и итоговые (вычисленные) значения (ΔP), м2 | $\Delta P = 3.5 * M_t * \sqrt{P} = 3.5 * 0,1 * \sqrt{602} = 9$ | | |
| 4. | Площадь земельного участка согласно сведениям Единого государственного реестра недвижимости (P _{кад}), м2 | 584 | | |
| 5. | Оценка расхождения P и P _{кад} (P - P _{кад}), м2 | 18 | | |
| 6. | Предельные минимальный и максимальный размеры земельного участка (P _{мин} и P _{макс}), м2 | - | | |
| 7. | Вид (виды) разрешенного использования | Личное подсобное хозяйство | | |
| 7.1. | Дополнительные сведения об использовании земельного участка | - | | |
| 8. | Кадастровый или иной государственный учетный номер (инвентарный) здания, сооружения, объекта незавершенного строительства, расположенного на земельном участке | - | | |
| 9. | Сведения о земельных участках (землях общего пользования, территории общего пользования), посредством которых обеспечивается доступ | - | | |
| 10. | Иные сведения | - | | |
| 4. Пояснения к сведениям об уточняемом земельном участке с кадастровым номером 70:06:0101003:320 : | | | | |
| 1. | - | | | |

Сведения об уточняемых земельных участках

1. Сведения о характерных точках границы уточняемого земельного участка с кадастровым номером 70:06:0101003:329 :

Система координат МСК 70, зона 2

Зона № 2

| Обозначение характерных точек границ | Координаты, м | | | | Метод определения координат | Формулы, примененные для расчета средней квадратической погрешности определения координат характерных точек границ (Mt), с подставленными в такие формулы значениями и итоговые (вычисленные) значения Mt, м | Описание закрепления точки |
|--------------------------------------|--|---|--|------------|---|--|----------------------------|
| | содержатся в Едином государственном реестре недвижимости | | определены в результате выполнения комплексных кадастровых работ | | | | |
| | X | Y | X | Y | | | |
| 1 | 2 | 3 | 4 | 5 | 6 | 7 | 8 |
| н252У | - | - | 639736.78 | 2429568.69 | Метод спутниковых геодезических измерений (определений) | 0.1 | - |
| н253У | - | - | 639730.67 | 2429588.72 | Метод спутниковых геодезических измерений (определений) | 0.1 | - |
| н254У | - | - | 639721.40 | 2429584.28 | Метод спутниковых геодезических измерений (определений) | 0.1 | - |
| н255У | - | - | 639718.90 | 2429582.53 | Метод спутниковых геодезических измерений (определений) | 0.1 | - |
| н256У | - | - | 639714.00 | 2429580.58 | Метод спутниковых геодезических измерений (определений) | 0.1 | - |
| н257У | - | - | 639712.90 | 2429581.58 | Метод спутниковых геодезических измерений (определений) | 0.1 | - |

| 1. Сведения о характерных точках границы уточняемого земельного участка с кадастровым номером 70:06:0101003:329 : | | | | | | | |
|---|--|---|--|------------|---|--|----------------------------|
| Система координат МСК 70, зона 2 | | | | | | | Зона № 2 |
| Обозначение характерных точек границ | Координаты, м | | | | Метод определения координат | Формулы, примененные для расчета средней квадратической погрешности определения координат характерных точек границ (Mt), с подставленными в такие формулы значениями и итоговые (вычисленные) значения Mt, м | Описание закрепления точки |
| | содержатся в Едином государственном реестре недвижимости | | определены в результате выполнения комплексных кадастровых работ | | | | |
| | X | Y | X | Y | | | |
| 1 | 2 | 3 | 4 | 5 | 6 | 7 | 8 |
| н258У | - | - | 639711.15 | 2429580.63 | Метод спутниковых геодезических измерений (определений) | 0.1 | - |
| н259У | - | - | 639710.20 | 2429581.33 | Метод спутниковых геодезических измерений (определений) | 0.1 | - |
| н260У | - | - | 639704.98 | 2429578.31 | Метод спутниковых геодезических измерений (определений) | 0.1 | - |
| н261У | - | - | 639672.08 | 2429565.25 | Метод спутниковых геодезических измерений (определений) | 0.1 | - |
| н262У | - | - | 639681.36 | 2429542.81 | Метод спутниковых геодезических измерений (определений) | 0.1 | - |
| н263У | - | - | 639738.87 | 2429563.30 | Метод спутниковых геодезических измерений (определений) | 0.1 | - |

| 1. Сведения о характерных точках границы уточняемого земельного участка с кадастровым номером 70:06:0101003:329 : | | | | | | | |
|---|---|----------------------------------|--|---|---|--|----------------------------|
| Система координат МСК 70, зона 2 | | | | | | Зона № 2 | |
| Обозначение характерных точек границ | Координаты, м | | | | Метод определения координат | Формулы, примененные для расчета средней квадратической погрешности определения координат характерных точек границ (Mt), с подставленными в такие формулы значениями и итоговые (вычисленные) значения Mt, м | Описание закрепления точки |
| | содержатся в Едином государственном реестре недвижимости | | определены в результате выполнения комплексных кадастровых работ | | | | |
| | X | Y | X | Y | | | |
| 1 | 2 | 3 | 4 | 5 | 6 | 7 | 8 |
| н252У | - | - | 639736.78 | 2429568.69 | Метод спутниковых геодезических измерений (определений) | 0.1 | - |
| 2. Сведения о частях границ уточняемого земельного участка с кадастровым номером 70:06:0101003:329 : | | | | | | | |
| Обозначение части границ | | Горизонтальное проложение (S), м | Описание прохождения части границ | Сведения о согласовании местоположения границ (согласовано/спорное) | | | |
| от т. | до т. | | | | | | |
| 1 | 2 | 3 | 4 | 5 | | | |
| н252У | н253У | 20.94 | - | - | | | |
| н253У | н254У | 10.28 | - | - | | | |
| н254У | н255У | 3.05 | - | - | | | |
| н255У | н256У | 5.27 | - | - | | | |
| н256У | н257У | 1.49 | - | - | | | |
| н257У | н258У | 1.99 | - | - | | | |
| н258У | н259У | 1.18 | - | - | | | |
| н259У | н260У | 6.03 | - | - | | | |
| н260У | н261У | 35.40 | - | - | | | |
| н261У | н262У | 24.28 | - | - | | | |
| н262У | н263У | 61.05 | - | - | | | |
| н263У | н252У | 5.78 | - | - | | | |
| 3. Сведения о характеристиках уточняемого земельного участка с кадастровым номером 70:06:0101003:329 : | | | | | | | |
| № п/п | Наименование характеристики земельного участка | | Значение характеристики | | | | |
| 1 | 2 | | 3 | | | | |
| 1. | Адрес земельного участка | | Российская Федерация, Томская область, район Каргасокский, село Каргасок, улица Кирова, дом 62 | | | | |
| 1.1. | Сведения о местоположении земельного участка (при отсутствии адреса) в структурированном в соответствии с федеральной информационной адресной системой виде | | - | | | | |
| 1.2. | Дополнительные сведения о местоположении земельного участка | | - | | | | |

| 3. Сведения о характеристиках уточняемого земельного участка с кадастровым номером 70:06:0101003:329 : | | |
|---|---|--|
| № п/п | Наименование характеристики земельного участка | Значение характеристики |
| 1 | 2 | 3 |
| 2. | Площадь земельного участка ± величина погрешности определения (вычисления) площади ($P \pm \Delta P$), м2 | 1562 ± 14 |
| 3. | Формула, примененная для вычисления предельной погрешности определения площади земельного участка, с подставленными значениями и итоговые (вычисленные) значения (ΔP), м2 | $\Delta P = 3.5 * M_t * \sqrt{P} = 3.5 * 0,1 * \sqrt{1562} = 14$ |
| 4. | Площадь земельного участка согласно сведениям Единого государственного реестра недвижимости ($R_{кад}$), м2 | 1500 |
| 5. | Оценка расхождения P и $R_{кад}$ ($P - R_{кад}$), м2 | 62 |
| 6. | Предельные минимальный и максимальный размеры земельного участка ($R_{мин}$ и $R_{макс}$), м2 | - - |
| 7. | Вид (виды) разрешенного использования | Для ведения личного подсобного хозяйства |
| 7.1. | Дополнительные сведения об использовании земельного участка | - |
| 8. | Кадастровый или иной государственный учетный номер (инвентарный) здания, сооружения, объекта незавершенного строительства, расположенного на земельном участке | 70:06:0101003:1059 |
| 9. | Сведения о земельных участках (землях общего пользования, территории общего пользования), посредством которых обеспечивается доступ | - |
| 10. | Иные сведения | - |
| 4. Пояснения к сведениям об уточняемом земельном участке с кадастровым номером 70:06:0101003:329 : | | |
| 1. | - | |

Сведения об уточняемых земельных участках

1. Сведения о характерных точках границы уточняемого земельного участка с кадастровым номером 70:06:0101003:331 :

Система координат МСК 70, зона 2

Зона № 2

| Обозначение характерных точек границ | Координаты, м | | | | Метод определения координат | Формулы, примененные для расчета средней квадратической погрешности определения координат характерных точек границ (Mt), с подставленными в такие формулы значениями и итоговые (вычисленные) значения Mt, м | Описание закрепления точки |
|--------------------------------------|--|---|--|------------|---|--|----------------------------|
| | содержатся в Едином государственном реестре недвижимости | | определены в результате выполнения комплексных кадастровых работ | | | | |
| | X | Y | X | Y | | | |
| 1 | 2 | 3 | 4 | 5 | 6 | 7 | 8 |
| н262У | - | - | 639681.36 | 2429542.81 | Метод спутниковых геодезических измерений (определений) | 0.1 | - |
| н268У | - | - | 639688.29 | 2429527.23 | Метод спутниковых геодезических измерений (определений) | 0.1 | - |
| н269У | - | - | 639745.28 | 2429546.02 | Метод спутниковых геодезических измерений (определений) | 0.1 | - |
| н270У | - | - | 639743.98 | 2429550.09 | Метод спутниковых геодезических измерений (определений) | 0.1 | - |
| н263У | - | - | 639738.87 | 2429563.30 | Метод спутниковых геодезических измерений (определений) | 0.1 | - |
| н262У | - | - | 639681.36 | 2429542.81 | Метод спутниковых геодезических измерений (определений) | 0.1 | - |

| 2. Сведения о частях границ уточняемого земельного участка с кадастровым номером 70:06:0101003:331 : | | | | |
|---|---|--|-----------------------------------|---|
| Обозначение части границ | | Горизонтальное проложение (S), м | Описание прохождения части границ | Сведения о согласовании местоположения границ (согласовано/спорное) |
| от т. | до т. | | | |
| 1 | 2 | 3 | 4 | 5 |
| н262У | н268У | 17.05 | - | - |
| н268У | н269У | 60.01 | - | - |
| н269У | н270У | 4.27 | - | - |
| н270У | н263У | 14.16 | - | - |
| н263У | н262У | 61.05 | - | - |
| 3. Сведения о характеристиках уточняемого земельного участка с кадастровым номером 70:06:0101003:331 : | | | | |
| № п/п | Наименование характеристики земельного участка | Значение характеристики | | |
| 1 | 2 | 3 | | |
| 1. | Адрес земельного участка | Российская Федерация, Томская область, район Каргасокский, село Каргасок, улица Кирова, дом 64 | | |
| 1.1. | Сведения о местоположении земельного участка (при отсутствии адреса) в структурированном в соответствии с федеральной информационной адресной системой виде | - | | |
| 1.2. | Дополнительные сведения о местоположении земельного участка | - | | |
| 2. | Площадь земельного участка ± величина погрешности определения (вычисления) площади (P ± ΔP), м2 | 1073 ± 11 | | |
| 3. | Формула, примененная для вычисления предельной погрешности определения площади земельного участка, с подставленными значениями и итоговые (вычисленные) значения (ΔP), м2 | $\Delta P = 3.5 * M_t * \sqrt{P} = 3.5 * 0,1 * \sqrt{1073} = 11$ | | |
| 4. | Площадь земельного участка согласно сведениям Единого государственного реестра недвижимости (P _{кад}), м2 | 1020 | | |
| 5. | Оценка расхождения P и P _{кад} (P - P _{кад}), м2 | 53 | | |
| 6. | Предельные минимальный и максимальный размеры земельного участка (P _{мин} и P _{макс}), м2 | - | | |
| 7. | Вид (виды) разрешенного использования | Для ведения личного подсобного хозяйства | | |
| 7.1. | Дополнительные сведения об использовании земельного участка | - | | |
| 8. | Кадастровый или иной государственный учетный номер (инвентарный) здания, сооружения, объекта незавершенного строительства, расположенного на земельном участке | 70:06:0101003:837 | | |
| 9. | Сведения о земельных участках (землях общего пользования, территории общего пользования), посредством которых обеспечивается доступ | - | | |
| 10. | Иные сведения | - | | |
| 4. Пояснения к сведениям об уточняемом земельном участке с кадастровым номером 70:06:0101003:331 : | | | | |
| 1. | - | | | |

Сведения об уточняемых земельных участках

1. Сведения о характерных точках границы уточняемого земельного участка с кадастровым номером 70:06:0101003:332 :

Система координат МСК 70, зона 2

Зона № 2

| Обозначение характерных точек границ | Координаты, м | | | | Метод определения координат | Формулы, примененные для расчета средней квадратической погрешности определения координат характерных точек границ (Mt), с подставленными в такие формулы значениями и итоговые (вычисленные) значения Mt, м | Описание закрепления точки |
|--------------------------------------|--|---|--|------------|---|--|----------------------------|
| | содержатся в Едином государственном реестре недвижимости | | определены в результате выполнения комплексных кадастровых работ | | | | |
| | X | Y | X | Y | | | |
| 1 | 2 | 3 | 4 | 5 | 6 | 7 | 8 |
| н271У | - | - | 639697.55 | 2429503.37 | Метод спутниковых геодезических измерений (определений) | 0.1 | - |
| н272У | - | - | 639750.07 | 2429523.50 | Метод спутниковых геодезических измерений (определений) | 0.1 | - |
| н273У | - | - | 639752.16 | 2429524.39 | Метод спутниковых геодезических измерений (определений) | 0.1 | - |
| н269У | - | - | 639745.28 | 2429546.02 | Метод спутниковых геодезических измерений (определений) | 0.1 | - |
| н268У | - | - | 639688.29 | 2429527.23 | Метод спутниковых геодезических измерений (определений) | 0.1 | - |
| н274У | - | - | 639686.46 | 2429526.63 | Метод спутниковых геодезических измерений (определений) | 0.1 | - |

| 1. Сведения о характерных точках границы уточняемого земельного участка с кадастровым номером 70:06:0101003:332 : | | | | | | | |
|---|--|---|--|------------|---|--|----------------------------|
| Система координат МСК 70, зона 2 | | | | | | Зона № 2 | |
| Обозначение характерных точек границ | Координаты, м | | | | Метод определения координат | Формулы, примененные для расчета средней квадратической погрешности определения координат характерных точек границ (Mt), с подставленными в такие формулы значениями и итоговые (вычисленные) значения Mt, м | Описание закрепления точки |
| | содержатся в Едином государственном реестре недвижимости | | определены в результате выполнения комплексных кадастровых работ | | | | |
| | X | Y | X | Y | | | |
| 1 | 2 | 3 | 4 | 5 | 6 | 7 | 8 |
| н275У | - | - | 639695.87 | 2429502.76 | Метод спутниковых геодезических измерений (определений) | 0.1 | - |
| н271У | - | - | 639697.55 | 2429503.37 | Метод спутниковых геодезических измерений (определений) | 0.1 | - |

| 2. Сведения о частях границ уточняемого земельного участка с кадастровым номером 70:06:0101003:332 : | | | | |
|--|-------|----------------------------------|-----------------------------------|---|
| Обозначение части границ | | Горизонтальное проложение (S), м | Описание прохождения части границ | Сведения о согласовании местоположения границ (согласовано/спорное) |
| от т. | до т. | | | |
| 1 | 2 | 3 | 4 | 5 |
| н271У | н272У | 56.25 | - | - |
| н272У | н273У | 2.27 | - | - |
| н273У | н269У | 22.70 | - | - |
| н269У | н268У | 60.01 | - | - |
| н268У | н274У | 1.93 | - | - |
| н274У | н275У | 25.66 | - | - |
| н275У | н271У | 1.79 | - | - |

| 3. Сведения о характеристиках уточняемого земельного участка с кадастровым номером 70:06:0101003:332 : | | |
|--|---|--|
| № п/п | Наименование характеристики земельного участка | Значение характеристики |
| 1 | 2 | 3 |
| 1. | Адрес земельного участка | Российская Федерация, Томская область, район Каргасокский, село Каргасок, улица Кирова, дом 66 |
| 1.1. | Сведения о местоположении земельного участка (при отсутствии адреса) в структурированном в соответствии с федеральной информационной адресной системой виде | - |
| 1.2. | Дополнительные сведения о местоположении земельного участка | - |

| 3. Сведения о характеристиках уточняемого земельного участка с кадастровым номером 70:06:0101003:332 : | | |
|---|---|--|
| № п/п | Наименование характеристики земельного участка | Значение характеристики |
| 1 | 2 | 3 |
| 2. | Площадь земельного участка ± величина погрешности определения (вычисления) площади ($P \pm \Delta P$), м ² | 1480 ± 13 |
| 3. | Формула, примененная для вычисления предельной погрешности определения площади земельного участка, с подставленными значениями и итоговые (вычисленные) значения (ΔP), м ² | $\Delta P = 3.5 * M_t * \sqrt{P} = 3.5 * 0,1 * \sqrt{1480} = 13$ |
| 4. | Площадь земельного участка согласно сведениям Единого государственного реестра недвижимости ($P_{\text{кад}}$), м ² | 1470 |
| 5. | Оценка расхождения P и $P_{\text{кад}}$ ($P - P_{\text{кад}}$), м ² | 10 |
| 6. | Предельные минимальный и максимальный размеры земельного участка ($P_{\text{мин}}$ и $P_{\text{макс}}$), м ² | - - |
| 7. | Вид (виды) разрешенного использования | Для ведения личного подсобного хозяйства |
| 7.1. | Дополнительные сведения об использовании земельного участка | - |
| 8. | Кадастровый или иной государственный учетный номер (инвентарный) здания, сооружения, объекта незавершенного строительства, расположенного на земельном участке | 70:06:0101003:1057 |
| 9. | Сведения о земельных участках (землях общего пользования, территории общего пользования), посредством которых обеспечивается доступ | - |
| 10. | Иные сведения | - |
| 4. Пояснения к сведениям об уточняемом земельном участке с кадастровым номером 70:06:0101003:332 : | | |
| 1. | - | |

Сведения об уточняемых земельных участках

1. Сведения о характерных точках границы уточняемого земельного участка с кадастровым номером 70:06:0101003:336 :

Система координат МСК 70, зона 2

Зона № 2

| Обозначение характерных точек границ | Координаты, м | | | | Метод определения координат | Формулы, примененные для расчета средней квадратической погрешности определения координат характерных точек границ (Mt), с подставленными в такие формулы значениями и итоговые (вычисленные) значения Mt, м | Описание закрепления точки |
|--------------------------------------|--|---|--|------------|---|--|----------------------------|
| | содержатся в Едином государственном реестре недвижимости | | определены в результате выполнения комплексных кадастровых работ | | | | |
| | X | Y | X | Y | | | |
| 1 | 2 | 3 | 4 | 5 | 6 | 7 | 8 |
| н284У | - | - | 639740.40 | 2429448.52 | Метод спутниковых геодезических измерений (определений) | 0.1 | - |
| н285У | - | - | 639726.81 | 2429442.61 | Метод спутниковых геодезических измерений (определений) | 0.1 | - |
| н286У | - | - | 639739.78 | 2429410.38 | Метод спутниковых геодезических измерений (определений) | 0.1 | - |
| н287У | - | - | 639752.91 | 2429415.68 | Метод спутниковых геодезических измерений (определений) | 0.1 | - |
| н284У | - | - | 639740.40 | 2429448.52 | Метод спутниковых геодезических измерений (определений) | 0.1 | - |

| 2. Сведения о частях границ уточняемого земельного участка с кадастровым номером 70:06:0101003:336 : | | | | |
|---|---|--|-----------------------------------|---|
| Обозначение части границ | | Горизонтальное проложение (S), м | Описание прохождения части границ | Сведения о согласовании местоположения границ (согласовано/спорное) |
| от т. | до т. | | | |
| 1 | 2 | 3 | 4 | 5 |
| н284У | н285У | 14.82 | - | - |
| н285У | н286У | 34.74 | - | - |
| н286У | н287У | 14.16 | - | - |
| н287У | н284У | 35.14 | - | - |
| 3. Сведения о характеристиках уточняемого земельного участка с кадастровым номером 70:06:0101003:336 : | | | | |
| № п/п | Наименование характеристики земельного участка | Значение характеристики | | |
| 1 | 2 | 3 | | |
| 1. | Адрес земельного участка | Российская Федерация, Томская область, район Каргасокский, село Каргасок, улица Кирова, дом 74 | | |
| 1.1. | Сведения о местоположении земельного участка (при отсутствии адреса) в структурированном в соответствии с федеральной информационной адресной системой виде | - | | |
| 1.2. | Дополнительные сведения о местоположении земельного участка | - | | |
| 2. | Площадь земельного участка ± величина погрешности определения (вычисления) площади (P ± ΔP), м2 | 506 ± 8 | | |
| 3. | Формула, примененная для вычисления предельной погрешности определения площади земельного участка, с подставленными значениями и итоговые (вычисленные) значения (ΔP), м2 | $\Delta P = 3.5 * M_t * \sqrt{P} = 3.5 * 0,1 * \sqrt{506} = 8$ | | |
| 4. | Площадь земельного участка согласно сведениям Единого государственного реестра недвижимости (P _{кад}), м2 | 500 | | |
| 5. | Оценка расхождения P и P _{кад} (P - P _{кад}), м2 | 6 | | |
| 6. | Предельные минимальный и максимальный размеры земельного участка (P _{мин} и P _{макс}), м2 | - | | |
| 7. | Вид (виды) разрешенного использования | Личное подсобное хозяйство | | |
| 7.1. | Дополнительные сведения об использовании земельного участка | - | | |
| 8. | Кадастровый или иной государственный учетный номер (инвентарный) здания, сооружения, объекта незавершенного строительства, расположенного на земельном участке | 70:06:0101003:2163 | | |
| 9. | Сведения о земельных участках (землях общего пользования, территории общего пользования), посредством которых обеспечивается доступ | - | | |
| 10. | Иные сведения | - | | |
| 4. Пояснения к сведениям об уточняемом земельном участке с кадастровым номером 70:06:0101003:336 : | | | | |
| 1. | - | | | |

Сведения об уточняемых земельных участках

1. Сведения о характерных точках границы уточняемого земельного участка с кадастровым номером 70:06:0101003:1865 :

Система координат МСК 70, зона 2

Зона № 2

| Обозначение характерных точек границ | Координаты, м | | | | Метод определения координат | Формулы, примененные для расчета средней квадратической погрешности определения координат характерных точек границ (Mt), с подставленными в такие формулы значениями и итоговые (вычисленные) значения Mt, м | Описание закрепления точки |
|--------------------------------------|--|---|--|------------|---|--|----------------------------|
| | содержатся в Едином государственном реестре недвижимости | | определены в результате выполнения комплексных кадастровых работ | | | | |
| | X | Y | X | Y | | | |
| 1 | 2 | 3 | 4 | 5 | 6 | 7 | 8 |
| 1728 | - | - | 639842.77 | 2429302.31 | Метод спутниковых геодезических измерений (определений) | 0.1 | - |
| н290У | - | - | 639839.46 | 2429310.24 | Метод спутниковых геодезических измерений (определений) | 0.1 | - |
| н291У | - | - | 639838.84 | 2429310.03 | Метод спутниковых геодезических измерений (определений) | 0.1 | - |
| н292У | - | - | 639831.14 | 2429329.42 | Метод спутниковых геодезических измерений (определений) | 0.1 | - |
| н293У | - | - | 639827.06 | 2429329.16 | Метод спутниковых геодезических измерений (определений) | 0.1 | - |
| н294У | - | - | 639775.42 | 2429310.25 | Метод спутниковых геодезических измерений (определений) | 0.1 | - |

| 1. Сведения о характерных точках границы уточняемого земельного участка с кадастровым номером 70:06:0101003:1865 : | | | | | | | |
|--|---|----------------------------------|--|--|---|--|----------------------------|
| Система координат МСК 70, зона 2 | | | | | | Зона № 2 | |
| Обозначение характерных точек границ | Координаты, м | | | | Метод определения координат | Формулы, примененные для расчета средней квадратической погрешности определения координат характерных точек границ (Mt), с подставленными в такие формулы значениями и итоговые (вычисленные) значения Mt, м | Описание закрепления точки |
| | содержатся в Едином государственном реестре недвижимости | | определены в результате выполнения комплексных кадастровых работ | | | | |
| | X | Y | X | Y | | | |
| 1 | 2 | 3 | 4 | 5 | 6 | 7 | 8 |
| н295У | - | - | 639788.79 | 2429281.76 | Метод спутниковых геодезических измерений (определений) | 0.1 | - |
| 1728 | - | - | 639842.77 | 2429302.31 | Метод спутниковых геодезических измерений (определений) | 0.1 | - |
| 2. Сведения о частях границ уточняемого земельного участка с кадастровым номером 70:06:0101003:1865 : | | | | | | | |
| Обозначение части границ | | Горизонтальное проложение (S), м | | Описание прохождения части границ | Сведения о согласовании местоположения границ (согласовано/спорное) | | |
| от т. | до т. | | | | | | |
| 1 | 2 | 3 | | 4 | 5 | | |
| 1728 | н290У | 8.59 | | - | - | | |
| н290У | н291У | 0.65 | | - | - | | |
| н291У | н292У | 20.86 | | - | - | | |
| н292У | н293У | 4.09 | | - | - | | |
| н293У | н294У | 54.99 | | - | - | | |
| н294У | н295У | 31.47 | | - | - | | |
| н295У | 1728 | 57.76 | | - | - | | |
| 3. Сведения о характеристиках уточняемого земельного участка с кадастровым номером 70:06:0101003:1865 : | | | | | | | |
| № п/п | Наименование характеристики земельного участка | | | Значение характеристики | | | |
| 1 | 2 | | | 3 | | | |
| 1. | Адрес земельного участка | | | Российская Федерация, 636700, Томская область, район Каргасокский, село Каргасок, улица Кирова, участок 82 | | | |
| 1.1. | Сведения о местоположении земельного участка (при отсутствии адреса) в структурированном в соответствии с федеральной информационной адресной системой виде | | | - | | | |
| 1.2. | Дополнительные сведения о местоположении земельного участка | | | - | | | |

| 3. Сведения о характеристиках уточняемого земельного участка с кадастровым номером 70:06:0101003:1865 : | | |
|--|---|--|
| № п/п | Наименование характеристики земельного участка | Значение характеристики |
| 1 | 2 | 3 |
| 2. | Площадь земельного участка ± величина погрешности определения (вычисления) площади ($P \pm \Delta P$), м2 | 1799 ± 15 |
| 3. | Формула, примененная для вычисления предельной погрешности определения площади земельного участка, с подставленными значениями и итоговые (вычисленные) значения (ΔP), м2 | $\Delta P = 3.5 * M_t * \sqrt{P} = 3.5 * 0,1 * \sqrt{1799} = 15$ |
| 4. | Площадь земельного участка согласно сведениям Единого государственного реестра недвижимости ($R_{\text{кад}}$), м2 | 1652 |
| 5. | Оценка расхождения P и $R_{\text{кад}}$ ($P - R_{\text{кад}}$), м2 | 147 |
| 6. | Предельные минимальный и максимальный размеры земельного участка ($R_{\text{мин}}$ и $R_{\text{макс}}$), м2 | - - |
| 7. | Вид (виды) разрешенного использования | Для ведения личного подсобного хозяйства |
| 7.1. | Дополнительные сведения об использовании земельного участка | - |
| 8. | Кадастровый или иной государственный учетный номер (инвентарный) здания, сооружения, объекта незавершенного строительства, расположенного на земельном участке | 70:06:0101003:1105 |
| 9. | Сведения о земельных участках (землях общего пользования, территории общего пользования), посредством которых обеспечивается доступ | - |
| 10. | Иные сведения | - |
| 4. Пояснения к сведениям об уточняемом земельном участке с кадастровым номером 70:06:0101003:1865 : | | |
| 1. | - | |

Сведения об уточняемых земельных участках

1. Сведения о характерных точках границы уточняемого земельного участка с кадастровым номером 70:06:0101003:1805 :

Система координат МСК 70, зона 2

Зона № 2

| Обозначение характерных точек границ | Координаты, м | | | | Метод определения координат | Формулы, примененные для расчета средней квадратической погрешности определения координат характерных точек границ (Mt), с подставленными в такие формулы значениями и итоговые (вычисленные) значения Mt, м | Описание закрепления точки |
|--------------------------------------|--|---|--|------------|---|--|----------------------------|
| | содержатся в Едином государственном реестре недвижимости | | определены в результате выполнения комплексных кадастровых работ | | | | |
| | X | Y | X | Y | | | |
| 1 | 2 | 3 | 4 | 5 | 6 | 7 | 8 |
| 1728 | - | - | 639842.77 | 2429302.31 | Метод спутниковых геодезических измерений (определений) | 0.1 | - |
| н295У | - | - | 639788.79 | 2429281.76 | Метод спутниковых геодезических измерений (определений) | 0.1 | - |
| н296У | - | - | 639790.75 | 2429276.78 | Метод спутниковых геодезических измерений (определений) | 0.1 | - |
| н297У | - | - | 639794.91 | 2429277.61 | Метод спутниковых геодезических измерений (определений) | 0.1 | - |
| н298У | - | - | 639801.59 | 2429259.56 | Метод спутниковых геодезических измерений (определений) | 0.1 | - |
| н299У | - | - | 639826.81 | 2429269.91 | Метод спутниковых геодезических измерений (определений) | 0.1 | - |

1. Сведения о характерных точках границы уточняемого земельного участка с кадастровым номером 70:06:0101003:1805 :

| Система координат МСК 70, зона 2 | | | | | Зона № 2 | | |
|--------------------------------------|--|---|--|------------|---|--|----------------------------|
| Обозначение характерных точек границ | Координаты, м | | | | Метод определения координат | Формулы, примененные для расчета средней квадратической погрешности определения координат характерных точек границ (Mt), с подставленными в такие формулы значениями и итоговые (вычисленные) значения Mt, м | Описание закрепления точки |
| | содержатся в Едином государственном реестре недвижимости | | определены в результате выполнения комплексных кадастровых работ | | | | |
| | X | Y | X | Y | | | |
| 1 | 2 | 3 | 4 | 5 | 6 | 7 | 8 |
| н300У | - | - | 639841.91 | 2429277.21 | Метод спутниковых геодезических измерений (определений) | 0.1 | - |
| н301У | - | - | 639850.25 | 2429283.90 | Метод спутниковых геодезических измерений (определений) | 0.1 | - |
| 1729 | - | - | 639846.14 | 2429292.81 | Метод спутниковых геодезических измерений (определений) | 0.1 | - |
| 1728 | - | - | 639842.77 | 2429302.31 | Метод спутниковых геодезических измерений (определений) | 0.1 | - |

2. Сведения о частях границ уточняемого земельного участка с кадастровым номером 70:06:0101003:1805 :

| Обозначение части границ | | Горизонтальное проложение (S), м | Описание прохождения части границ | Сведения о согласовании местоположения границ (согласовано/спорное) |
|--------------------------|-------|----------------------------------|-----------------------------------|---|
| от т. | до т. | | | |
| 1 | 2 | 3 | 4 | 5 |
| 1728 | н295У | 57.76 | - | - |
| н295У | н296У | 5.35 | - | - |
| н296У | н297У | 4.24 | - | - |
| н297У | н298У | 19.25 | - | - |
| н298У | н299У | 27.26 | - | - |
| н299У | н300У | 16.77 | - | - |
| н300У | н301У | 10.69 | - | - |

| 2. Сведения о частях границ уточняемого земельного участка с кадастровым номером 70:06:0101003:1805 : | | | | |
|--|---|----------------------------------|--|---|
| Обозначение части границ | | Горизонтальное проложение (S), м | Описание прохождения части границ | Сведения о согласовании местоположения границ (согласовано/спорное) |
| от т. | до т. | | | |
| 1 | 2 | 3 | 4 | 5 |
| н301У | 1729 | 9.81 | - | - |
| 1729 | 1728 | 10.08 | - | - |
| 3. Сведения о характеристиках уточняемого земельного участка с кадастровым номером 70:06:0101003:1805 : | | | | |
| № п/п | Наименование характеристики земельного участка | | Значение характеристики | |
| 1 | 2 | | 3 | |
| 1. | Адрес земельного участка | | Российская Федерация, 636700, Томская область, район Каргасокский, село Каргасок, улица Кирова, дом 84 | |
| 1.1. | Сведения о местоположении земельного участка (при отсутствии адреса) в структурированном в соответствии с федеральной информационной адресной системой виде | | - | |
| 1.2. | Дополнительные сведения о местоположении земельного участка | | - | |
| 2. | Площадь земельного участка ± величина погрешности определения (вычисления) площади (P ± ΔP), м2 | | 1310 ± 13 | |
| 3. | Формула, примененная для вычисления предельной погрешности определения площади земельного участка, с подставленными значениями и итоговые (вычисленные) значения (ΔP), м2 | | $\Delta P = 3.5 * M_t * \sqrt{P} = 3.5 * 0,1 * \sqrt{1310} = 13$ | |
| 4. | Площадь земельного участка согласно сведениям Единого государственного реестра недвижимости (P _{кад}), м2 | | 1234 | |
| 5. | Оценка расхождения P и P _{кад} (P - P _{кад}), м2 | | 76 | |
| 6. | Предельные минимальный и максимальный размеры земельного участка (P _{мин} и P _{макс}), м2 | | - | |
| 7. | Вид (виды) разрешенного использования | | Для ведения личного подсобного хозяйства | |
| 7.1. | Дополнительные сведения об использовании земельного участка | | - | |
| 8. | Кадастровый или иной государственный учетный номер (инвентарный) здания, сооружения, объекта незавершенного строительства, расположенного на земельном участке | | 70:06:0101003:1106 | |
| 9. | Сведения о земельных участках (землях общего пользования, территории общего пользования), посредством которых обеспечивается доступ | | - | |
| 10. | Иные сведения | | - | |
| 4. Пояснения к сведениям об уточняемом земельном участке с кадастровым номером 70:06:0101003:1805 : | | | | |
| 1. | - | | | |

Сведения об уточняемых земельных участках

1. Сведения о характерных точках границы уточняемого земельного участка с кадастровым номером 70:06:0101003:344 :

Система координат МСК 70, зона 2

Зона № 2

| Обозначение характерных точек границ | Координаты, м | | | | Метод опреде ления коор динат | Формулы, примененные для расчета средней квадратической погрешности определения координат характерных точек границ (Mt), с подставленными в такие формулы значениями и итоговые (вычисленные) значения Mt, м | Описание закрепле ния точки |
|--|--|---|--|------------|---|---|-----------------------------------|
| | содержатся в Едином государственном реестре недвижимости | | определены в результате выполнения комплексных кадастровых работ | | | | |
| | X | Y | X | Y | | | |
| 1 | 2 | 3 | 4 | 5 | 6 | 7 | 8 |
| н303У | - | - | 639821.33 | 2429226.25 | Метод спутник овых геодези ческих измерен ий (опреде лений) | 0.1 | - |
| н304У | - | - | 639842.06 | 2429234.51 | Метод спутник овых геодези ческих измерен ий (опреде лений) | 0.1 | - |
| н305У | - | - | 639853.61 | 2429239.11 | Метод спутник овых геодези ческих измерен ий (опреде лений) | 0.1 | - |
| н306У | - | - | 639870.91 | 2429247.37 | Метод спутник овых геодези ческих измерен ий (опреде лений) | 0.1 | - |
| н307У | - | - | 639859.66 | 2429267.69 | Метод спутник овых геодези ческих измерен ий (опреде лений) | 0.1 | - |
| 332 | - | - | 639857.57 | 2429266.87 | Метод спутник овых геодези ческих измерен ий (опреде лений) | 0.1 | - |

1. Сведения о характерных точках границы уточняемого земельного участка с кадастровым номером 70:06:0101003:344 :

| Система координат МСК 70, зона 2 | | | | | Зона № 2 | | |
|--------------------------------------|--|---|--|------------|---|--|----------------------------|
| Обозначение характерных точек границ | Координаты, м | | | | Метод определения координат | Формулы, примененные для расчета средней квадратической погрешности определения координат характерных точек границ (Mt), с подставленными в такие формулы значениями и итоговые (вычисленные) значения Mt, м | Описание закрепления точки |
| | содержатся в Едином государственном реестре недвижимости | | определены в результате выполнения комплексных кадастровых работ | | | | |
| | X | Y | X | Y | | | |
| 1 | 2 | 3 | 4 | 5 | 6 | 7 | 8 |
| н302У | - | - | 639821.01 | 2429251.44 | Метод спутниковых геодезических измерений (определений) | 0.1 | - |
| н308У | - | - | 639827.94 | 2429235.45 | Метод спутниковых геодезических измерений (определений) | 0.1 | - |
| н309У | - | - | 639819.09 | 2429232.05 | Метод спутниковых геодезических измерений (определений) | 0.1 | - |
| н303У | - | - | 639821.33 | 2429226.25 | Метод спутниковых геодезических измерений (определений) | 0.1 | - |

2. Сведения о частях границ уточняемого земельного участка с кадастровым номером 70:06:0101003:344 :

| Обозначение части границ | | Горизонтальное проложение (S), м | Описание прохождения части границ | Сведения о согласовании местоположения границ (согласовано/спорное) |
|--------------------------|-------|----------------------------------|-----------------------------------|---|
| от т. | до т. | | | |
| 1 | 2 | 3 | 4 | 5 |
| н303У | н304У | 22.32 | - | - |
| н304У | н305У | 12.43 | - | - |
| н305У | н306У | 19.17 | - | - |
| н306У | н307У | 23.23 | - | - |
| н307У | 332 | 2.25 | - | - |
| 332 | н302У | 39.68 | - | - |
| н302У | н308У | 17.43 | - | - |

| 2. Сведения о частях границ уточняемого земельного участка с кадастровым номером 70:06:0101003:344 : | | | | |
|---|---|----------------------------------|--|---|
| Обозначение части границ | | Горизонтальное проложение (S), м | Описание прохождения части границ | Сведения о согласовании местоположения границ (согласовано/спорное) |
| от т. | до т. | | | |
| 1 | 2 | 3 | 4 | 5 |
| н308У | н309У | 9.48 | - | - |
| н309У | н303У | 6.22 | - | - |
| 3. Сведения о характеристиках уточняемого земельного участка с кадастровым номером 70:06:0101003:344 : | | | | |
| № п/п | Наименование характеристики земельного участка | | Значение характеристики | |
| 1 | 2 | | 3 | |
| 1. | Адрес земельного участка | | Российская Федерация, Томская область, район Каргасокский, село Каргасок, улица Кирова, дом 86 | |
| 1.1. | Сведения о местоположении земельного участка (при отсутствии адреса) в структурированном в соответствии с федеральной информационной адресной системой виде | | - | |
| 1.2. | Дополнительные сведения о местоположении земельного участка | | - | |
| 2. | Площадь земельного участка ± величина погрешности определения (вычисления) площади ($P \pm \Delta P$), м ² | | 1080 ± 12 | |
| 3. | Формула, примененная для вычисления предельной погрешности определения площади земельного участка, с подставленными значениями и итоговые (вычисленные) значения (ΔP), м ² | | $\Delta P = 3.5 * M_t * \sqrt{P} = 3.5 * 0,1 * \sqrt{1080} = 12$ | |
| 4. | Площадь земельного участка согласно сведениям Единого государственного реестра недвижимости ($P_{\text{кад}}$), м ² | | 1063 | |
| 5. | Оценка расхождения P и $P_{\text{кад}}$ ($P - P_{\text{кад}}$), м ² | | 17 | |
| 6. | Предельные минимальный и максимальный размеры земельного участка ($P_{\text{мин}}$ и $P_{\text{макс}}$), м ² | | - - | |
| 7. | Вид (виды) разрешенного использования | | Для ведения личного подсобного хозяйства | |
| 7.1. | Дополнительные сведения об использовании земельного участка | | - | |
| 8. | Кадастровый или иной государственный учетный номер (инвентарный) здания, сооружения, объекта незавершенного строительства, расположенного на земельном участке | | 70:06:0101003:715 | |
| 9. | Сведения о земельных участках (землях общего пользования, территории общего пользования), посредством которых обеспечивается доступ | | - | |
| 10. | Иные сведения | | - | |
| 4. Пояснения к сведениям об уточняемом земельном участке с кадастровым номером 70:06:0101003:344 : | | | | |
| 1. | - | | | |

Сведения об уточняемых земельных участках

1. Сведения о характерных точках границы уточняемого земельного участка с кадастровым номером 70:06:0101003:348 :

Система координат МСК 70, зона 2

Зона № 2

| Обозначение характерных точек границ | Координаты, м | | | | Метод определения координат | Формулы, примененные для расчета средней квадратической погрешности определения координат характерных точек границ (Mt), с подставленными в такие формулы значениями и итоговые (вычисленные) значения Mt, м | Описание закрепления точки |
|--------------------------------------|--|---|--|------------|---|--|----------------------------|
| | содержатся в Едином государственном реестре недвижимости | | определены в результате выполнения комплексных кадастровых работ | | | | |
| | X | Y | X | Y | | | |
| 1 | 2 | 3 | 4 | 5 | 6 | 7 | 8 |
| н310У | - | - | 639920.89 | 2429117.60 | Метод спутниковых геодезических измерений (определений) | 0.1 | - |
| н311У | - | - | 639924.59 | 2429120.30 | Метод спутниковых геодезических измерений (определений) | 0.1 | - |
| н312У | - | - | 639913.59 | 2429131.80 | Метод спутниковых геодезических измерений (определений) | 0.1 | - |
| н313У | - | - | 639901.69 | 2429140.20 | Метод спутниковых геодезических измерений (определений) | 0.1 | - |
| н314У | - | - | 639898.19 | 2429148.10 | Метод спутниковых геодезических измерений (определений) | 0.1 | - |
| н315У | - | - | 639855.52 | 2429131.08 | Метод спутниковых геодезических измерений (определений) | 0.1 | - |

| 1. Сведения о характерных точках границы уточняемого земельного участка с кадастровым номером 70:06:0101003:348 : | | | | | | | |
|---|---|----------------------------------|--|--|---|--|----------------------------|
| Система координат МСК 70, зона 2 | | | | | | Зона № 2 | |
| Обозначение характерных точек границ | Координаты, м | | | | Метод определения координат | Формулы, примененные для расчета средней квадратической погрешности определения координат характерных точек границ (Mt), с подставленными в такие формулы значениями и итоговые (вычисленные) значения Mt, м | Описание закрепления точки |
| | содержатся в Едином государственном реестре недвижимости | | определены в результате выполнения комплексных кадастровых работ | | | | |
| | X | Y | X | Y | | | |
| 1 | 2 | 3 | 4 | 5 | 6 | 7 | 8 |
| н316У | - | - | 639864.85 | 2429106.53 | Метод спутниковых геодезических измерений (определений) | 0.1 | - |
| н310У | - | - | 639920.89 | 2429117.60 | Метод спутниковых геодезических измерений (определений) | 0.1 | - |
| 2. Сведения о частях границ уточняемого земельного участка с кадастровым номером 70:06:0101003:348 : | | | | | | | |
| Обозначение части границ | | Горизонтальное проложение (S), м | | Описание прохождения части границ | Сведения о согласовании местоположения границ (согласовано/спорное) | | |
| от т. | до т. | | | | | | |
| 1 | 2 | 3 | | 4 | 5 | | |
| н310У | н311У | 4.58 | | - | - | | |
| н311У | н312У | 15.91 | | - | - | | |
| н312У | н313У | 14.57 | | - | - | | |
| н313У | н314У | 8.64 | | - | - | | |
| н314У | н315У | 45.94 | | - | - | | |
| н315У | н316У | 26.26 | | - | - | | |
| н316У | н310У | 57.12 | | - | - | | |
| 3. Сведения о характеристиках уточняемого земельного участка с кадастровым номером 70:06:0101003:348 : | | | | | | | |
| № п/п | Наименование характеристики земельного участка | | | Значение характеристики | | | |
| 1 | 2 | | | 3 | | | |
| 1. | Адрес земельного участка | | | Российская Федерация, Томская область, район Каргасокский, село Каргасок, улица Кирова, дом 90 | | | |
| 1.1. | Сведения о местоположении земельного участка (при отсутствии адреса) в структурированном в соответствии с федеральной информационной адресной системой виде | | | - | | | |
| 1.2. | Дополнительные сведения о местоположении земельного участка | | | - | | | |

| 3. Сведения о характеристиках уточняемого земельного участка с кадастровым номером 70:06:0101003:348 : | | |
|---|---|--|
| № п/п | Наименование характеристики земельного участка | Значение характеристики |
| 1 | 2 | 3 |
| 2. | Площадь земельного участка \pm величина погрешности определения (вычисления) площади ($P \pm \Delta P$), м ² | 1637 \pm 14 |
| 3. | Формула, примененная для вычисления предельной погрешности определения площади земельного участка, с подставленными значениями и итоговые (вычисленные) значения (ΔP), м ² | $\Delta P = 3.5 * M_t * \sqrt{P} = 3.5 * 0,1 * \sqrt{1637} = 14$ |
| 4. | Площадь земельного участка согласно сведениям Единого государственного реестра недвижимости ($R_{кад}$), м ² | 1500 |
| 5. | Оценка расхождения P и $R_{кад}$ ($P - R_{кад}$), м ² | 137 |
| 6. | Предельные минимальный и максимальный размеры земельного участка ($R_{мин}$ и $R_{макс}$), м ² | - - |
| 7. | Вид (виды) разрешенного использования | Для ведения личного подсобного хозяйства |
| 7.1. | Дополнительные сведения об использовании земельного участка | - |
| 8. | Кадастровый или иной государственный учетный номер (инвентарный) здания, сооружения, объекта незавершенного строительства, расположенного на земельном участке | 70:06:0101003:716 |
| 9. | Сведения о земельных участках (землях общего пользования, территории общего пользования), посредством которых обеспечивается доступ | - |
| 10. | Иные сведения | - |
| 4. Пояснения к сведениям об уточняемом земельном участке с кадастровым номером 70:06:0101003:348 : | | |
| 1. | - | |

Сведения об уточняемых земельных участках

1. Сведения о характерных точках границы уточняемого земельного участка с кадастровым номером 70:06:0101003:658 :

Система координат МСК 70, зона 2

Зона № 2

| Обозначение характерных точек границ | Координаты, м | | | | Метод определения координат | Формулы, примененные для расчета средней квадратической погрешности определения координат характерных точек границ (Mt), с подставленными в такие формулы значениями и итоговые (вычисленные) значения Mt, м | Описание закрепления точки |
|--------------------------------------|--|---|--|------------|---|--|----------------------------|
| | содержатся в Едином государственном реестре недвижимости | | определены в результате выполнения комплексных кадастровых работ | | | | |
| | X | Y | X | Y | | | |
| 1 | 2 | 3 | 4 | 5 | 6 | 7 | 8 |
| н317У | - | - | 639890.69 | 2429175.49 | Метод спутниковых геодезических измерений (определений) | 0.1 | - |
| н318У | - | - | 639839.55 | 2429154.05 | Метод спутниковых геодезических измерений (определений) | 0.1 | - |
| н319У | - | - | 639841.36 | 2429150.04 | Метод спутниковых геодезических измерений (определений) | 0.1 | - |
| н320У | - | - | 639846.79 | 2429152.20 | Метод спутниковых геодезических измерений (определений) | 0.1 | - |
| н315У | - | - | 639855.52 | 2429131.08 | Метод спутниковых геодезических измерений (определений) | 0.1 | - |
| н314У | - | - | 639898.19 | 2429148.10 | Метод спутниковых геодезических измерений (определений) | 0.1 | - |

| 1. Сведения о характерных точках границы уточняемого земельного участка с кадастровым номером 70:06:0101003:658 : | | | | | | | |
|---|---|----------------------------------|--|---|---|--|----------------------------|
| Система координат МСК 70, зона 2 | | | | | | Зона № 2 | |
| Обозначение характерных точек границ | Координаты, м | | | | Метод определения координат | Формулы, примененные для расчета средней квадратической погрешности определения координат характерных точек границ (Mt), с подставленными в такие формулы значениями и итоговые (вычисленные) значения Mt, м | Описание закрепления точки |
| | содержатся в Едином государственном реестре недвижимости | | определены в результате выполнения комплексных кадастровых работ | | | | |
| | X | Y | X | Y | | | |
| 1 | 2 | 3 | 4 | 5 | 6 | 7 | 8 |
| н317У | - | - | 639890.69 | 2429175.49 | Метод спутниковых геодезических измерений (определений) | 0.1 | - |
| 2. Сведения о частях границ уточняемого земельного участка с кадастровым номером 70:06:0101003:658 : | | | | | | | |
| Обозначение части границ | | Горизонтальное проложение (S), м | Описание прохождения части границ | Сведения о согласовании местоположения границ (согласовано/спорное) | | | |
| от т. | до т. | | | | | | |
| 1 | 2 | 3 | 4 | 5 | | | |
| н317У | н318У | 55.45 | - | - | | | |
| н318У | н319У | 4.40 | - | - | | | |
| н319У | н320У | 5.84 | - | - | | | |
| н320У | н315У | 22.85 | - | - | | | |
| н315У | н314У | 45.94 | - | - | | | |
| н314У | н317У | 28.40 | - | - | | | |
| 3. Сведения о характеристиках уточняемого земельного участка с кадастровым номером 70:06:0101003:658 : | | | | | | | |
| № п/п | Наименование характеристики земельного участка | | Значение характеристики | | | | |
| 1 | 2 | | 3 | | | | |
| 1. | Адрес земельного участка | | Российская Федерация, Томская область, район Каргасокский, село Каргасок, улица Кирова, дом 90 А | | | | |
| 1.1. | Сведения о местоположении земельного участка (при отсутствии адреса) в структурированном в соответствии с федеральной информационной адресной системой виде | | - | | | | |
| 1.2. | Дополнительные сведения о местоположении земельного участка | | - | | | | |
| 2. | Площадь земельного участка ± величина погрешности определения (вычисления) площади (P ± ΔP), м2 | | 1351 ± 13 | | | | |
| 3. | Формула, примененная для вычисления предельной погрешности определения площади земельного участка, с подставленными значениями и итоговые (вычисленные) значения (ΔP), м2 | | $\Delta P = 3.5 * Mt * \sqrt{P} = 3.5 * 0,1 * \sqrt{1351} = 13$ | | | | |
| 4. | Площадь земельного участка согласно сведениям Единого государственного реестра недвижимости (Pкад), м2 | | 1260 | | | | |
| 5. | Оценка расхождения P и Pкад (P - Pкад), м2 | | 91 | | | | |

3. Сведения о характеристиках уточняемого земельного участка с кадастровым номером 70:06:0101003:658 :

| № п/п | Наименование характеристики земельного участка | Значение характеристики |
|--------------|--|--|
| 1 | 2 | 3 |
| 6. | Предельные минимальный и максимальный размеры земельного участка (Рмин и Рмакс), м2 | - - |
| 7. | Вид (виды) разрешенного использования | Для ведения личного подсобного хозяйства |
| 7.1. | Дополнительные сведения об использовании земельного участка | - |
| 8. | Кадастровый или иной государственный учетный номер (инвентарный) здания, сооружения, объекта незавершенного строительства, расположенного на земельном участке | 70:06:0101003:1118 |
| 9. | Сведения о земельных участках (землях общего пользования, территории общего пользования), посредством которых обеспечивается доступ | - |
| 10. | Иные сведения | - |

4. Пояснения к сведениям об уточняемом земельном участке с кадастровым номером 70:06:0101003:658 :

| | |
|----|---|
| 1. | - |
|----|---|

Сведения об уточняемых земельных участках

1. Сведения о характерных точках границы уточняемого земельного участка с кадастровым номером 70:06:0101003:596 :

Система координат МСК 70, зона 2

Зона № 2

| Обозначение характерных точек границ | Координаты, м | | | | Метод опреде ления коор динат | Формулы, примененные для расчета средней квадратической погрешности определения координат характерных точек границ (Mt), с подставленными в такие формулы значениями и итоговые (вычисленные) значения Mt, м | Описание закрепле ния точки |
|--|--|---|--|------------|---|---|-----------------------------------|
| | содержатся в Едином государственном реестре недвижимости | | определены в результате выполнения комплексных кадастровых работ | | | | |
| | X | Y | X | Y | | | |
| 1 | 2 | 3 | 4 | 5 | 6 | 7 | 8 |
| н321У | - | - | 639891.66 | 2429030.93 | Метод спутник овых геодези ческих измерен ий (опреде лений) | 0.1 | - |
| н322У | - | - | 639941.44 | 2429044.20 | Метод спутник овых геодези ческих измерен ий (опреде лений) | 0.1 | - |
| н323У | - | - | 639948.50 | 2429049.11 | Метод спутник овых геодези ческих измерен ий (опреде лений) | 0.1 | - |
| 348 | - | - | 639942.30 | 2429065.50 | Метод спутник овых геодези ческих измерен ий (опреде лений) | 0.1 | - |
| н324У | - | - | 639936.43 | 2429079.39 | Метод спутник овых геодези ческих измерен ий (опреде лений) | 0.1 | - |
| н325У | - | - | 639880.30 | 2429058.69 | Метод спутник овых геодези ческих измерен ий (опреде лений) | 0.1 | - |

| 1. Сведения о характерных точках границы уточняемого земельного участка с кадастровым номером 70:06:0101003:596 : | | | | | | | |
|---|---|----------------------------------|---|---|---|--|----------------------------|
| Система координат МСК 70, зона 2 | | | | | | Зона № 2 | |
| Обозначение характерных точек границ | Координаты, м | | | | Метод определения координат | Формулы, примененные для расчета средней квадратической погрешности определения координат характерных точек границ (Mt), с подставленными в такие формулы значениями и итоговые (вычисленные) значения Mt, м | Описание закрепления точки |
| | содержатся в Едином государственном реестре недвижимости | | определены в результате выполнения комплексных кадастровых работ | | | | |
| | X | Y | X | Y | | | |
| 1 | 2 | 3 | 4 | 5 | 6 | 7 | 8 |
| н321У | - | - | 639891.66 | 2429030.93 | Метод спутниковых геодезических измерений (определений) | 0.1 | - |
| 2. Сведения о частях границ уточняемого земельного участка с кадастровым номером 70:06:0101003:596 : | | | | | | | |
| Обозначение части границ | | Горизонтальное проложение (S), м | Описание прохождения части границ | Сведения о согласовании местоположения границ (согласовано/спорное) | | | |
| от т. | до т. | | | | | | |
| 1 | 2 | 3 | 4 | 5 | | | |
| н321У | н322У | 51.52 | - | - | | | |
| н322У | н323У | 8.60 | - | - | | | |
| н323У | 348 | 17.52 | - | - | | | |
| 348 | н324У | 15.08 | - | - | | | |
| н324У | н325У | 59.83 | - | - | | | |
| н325У | н321У | 29.99 | - | - | | | |
| 3. Сведения о характеристиках уточняемого земельного участка с кадастровым номером 70:06:0101003:596 : | | | | | | | |
| № п/п | Наименование характеристики земельного участка | | Значение характеристики | | | | |
| 1 | 2 | | 3 | | | | |
| 1. | Адрес земельного участка | | Российская Федерация, Томская область, район Каргасокский, село Каргасок, улица Кирова, дом 92А | | | | |
| 1.1. | Сведения о местоположении земельного участка (при отсутствии адреса) в структурированном в соответствии с федеральной информационной адресной системой виде | | - | | | | |
| 1.2. | Дополнительные сведения о местоположении земельного участка | | - | | | | |
| 2. | Площадь земельного участка ± величина погрешности определения (вычисления) площади (P ± ΔP), м2 | | 1947 ± 15 | | | | |
| 3. | Формула, примененная для вычисления предельной погрешности определения площади земельного участка, с подставленными значениями и итоговые (вычисленные) значения (ΔP), м2 | | $\Delta P = 3.5 * Mt * \sqrt{P} = 3.5 * 0,1 * \sqrt{1947} = 15$ | | | | |
| 4. | Площадь земельного участка согласно сведениям Единого государственного реестра недвижимости (Pкад), м2 | | 1800 | | | | |
| 5. | Оценка расхождения P и Pкад (P - Pкад), м2 | | 147 | | | | |

3. Сведения о характеристиках уточняемого земельного участка с кадастровым номером 70:06:0101003:596 :

| № п/п | Наименование характеристики земельного участка | Значение характеристики |
|--------------|--|--|
| 1 | 2 | 3 |
| 6. | Предельные минимальный и максимальный размеры земельного участка (Рмин и Рмакс), м2 | - - |
| 7. | Вид (виды) разрешенного использования | Для ведения личного подсобного хозяйства |
| 7.1. | Дополнительные сведения об использовании земельного участка | - |
| 8. | Кадастровый или иной государственный учетный номер (инвентарный) здания, сооружения, объекта незавершенного строительства, расположенного на земельном участке | 70:06:0101003:1641 |
| 9. | Сведения о земельных участках (землях общего пользования, территории общего пользования), посредством которых обеспечивается доступ | - |
| 10. | Иные сведения | - |

4. Пояснения к сведениям об уточняемом земельном участке с кадастровым номером 70:06:0101003:596 :

| | |
|----|---|
| 1. | - |
|----|---|

Сведения об уточняемых земельных участках

1. Сведения о характерных точках границы уточняемого земельного участка с кадастровым номером 70:06:0101003:341 :

Система координат МСК 70, зона 2

Зона № 2

| Обозначение характерных точек границ | Координаты, м | | | | Метод определения координат | Формулы, примененные для расчета средней квадратической погрешности определения координат характерных точек границ (Mt), с подставленными в такие формулы значениями и итоговые (вычисленные) значения Mt, м | Описание закрепления точки |
|--------------------------------------|--|---|--|------------|---|--|----------------------------|
| | содержатся в Едином государственном реестре недвижимости | | определены в результате выполнения комплексных кадастровых работ | | | | |
| | X | Y | X | Y | | | |
| 1 | 2 | 3 | 4 | 5 | 6 | 7 | 8 |
| н341У | - | - | 639812.21 | 2429150.03 | Метод спутниковых геодезических измерений (определений) | 0.1 | - |
| 488 | - | - | 639772.44 | 2429132.60 | Метод спутниковых геодезических измерений (определений) | 0.1 | - |
| 480 | - | - | 639764.92 | 2429129.49 | Метод спутниковых геодезических измерений (определений) | 0.1 | - |
| 477 | - | - | 639773.48 | 2429110.64 | Метод спутниковых геодезических измерений (определений) | 0.1 | - |
| 478 | - | - | 639821.18 | 2429125.60 | Метод спутниковых геодезических измерений (определений) | 0.1 | - |
| н342У | - | - | 639824.30 | 2429126.58 | Метод спутниковых геодезических измерений (определений) | 0.1 | - |

| 1. Сведения о характерных точках границы уточняемого земельного участка с кадастровым номером 70:06:0101003:341 : | | | | | | | |
|---|--|---|--|------------|---|--|----------------------------|
| Система координат МСК 70, зона 2 | | | | | | | Зона № 2 |
| Обозначение характерных точек границ | Координаты, м | | | | Метод определения координат | Формулы, примененные для расчета средней квадратической погрешности определения координат характерных точек границ (Mt), с подставленными в такие формулы значениями и итоговые (вычисленные) значения Mt, м | Описание закрепления точки |
| | содержатся в Едином государственном реестре недвижимости | | определены в результате выполнения комплексных кадастровых работ | | | | |
| | X | Y | X | Y | | | |
| 1 | 2 | 3 | 4 | 5 | 6 | 7 | 8 |
| н343У | - | - | 639818.99 | 2429141.15 | Метод спутниковых геодезических измерений (определений) | 0.1 | - |
| н344У | - | - | 639817.11 | 2429140.40 | Метод спутниковых геодезических измерений (определений) | 0.1 | - |
| н345У | - | - | 639816.35 | 2429142.28 | Метод спутниковых геодезических измерений (определений) | 0.1 | - |
| н346У | - | - | 639818.23 | 2429143.04 | Метод спутниковых геодезических измерений (определений) | 0.1 | - |
| н347У | - | - | 639815.50 | 2429151.48 | Метод спутниковых геодезических измерений (определений) | 0.1 | - |
| н341У | - | - | 639812.21 | 2429150.03 | Метод спутниковых геодезических измерений (определений) | 0.1 | - |

2. Сведения о частях границ уточняемого земельного участка с кадастровым номером 70:06:0101003:341 :

| Обозначение части границ | | Горизонтальное проложение (S), м | Описание прохождения части границ | Сведения о согласовании местоположения границ (согласовано/спорное) |
|--------------------------|-------|----------------------------------|-----------------------------------|---|
| от т. | до т. | | | |
| 1 | 2 | 3 | 4 | 5 |
| н341У | 488 | 43.42 | - | - |
| 488 | 480 | 8.14 | - | - |
| 480 | 477 | 20.70 | - | - |
| 477 | 478 | 49.99 | - | - |
| 478 | н342У | 3.27 | - | - |
| н342У | н343У | 15.51 | - | - |
| н343У | н344У | 2.02 | - | - |
| н344У | н345У | 2.03 | - | - |
| н345У | н346У | 2.03 | - | - |
| н346У | н347У | 8.87 | - | - |
| н347У | н341У | 3.60 | - | - |

3. Сведения о характеристиках уточняемого земельного участка с кадастровым номером 70:06:0101003:341 :

| № п/п | Наименование характеристики земельного участка | Значение характеристики |
|-------|---|--|
| 1 | 2 | 3 |
| 1. | Адрес земельного участка | Российская Федерация, Томская область, район Каргасокский, село Каргасок, улица Кирова, дом 79 |
| 1.1. | Сведения о местоположении земельного участка (при отсутствии адреса) в структурированном в соответствии с федеральной информационной адресной системой виде | - |
| 1.2. | Дополнительные сведения о местоположении земельного участка | - |
| 2. | Площадь земельного участка ± величина погрешности определения (вычисления) площади (P ± ΔP), м2 | 1263 ± 12 |
| 3. | Формула, примененная для вычисления предельной погрешности определения площади земельного участка, с подставленными значениями и итоговые (вычисленные) значения (ΔP), м2 | $\Delta P = 3.5 * M_t * \sqrt{P} = 3.5 * 0,1 * \sqrt{1263} = 12$ |
| 4. | Площадь земельного участка согласно сведениям Единого государственного реестра недвижимости (P _{кад}), м2 | 1330 |
| 5. | Оценка расхождения P и P _{кад} (P - P _{кад}), м2 | 67 |
| 6. | Предельные минимальный и максимальный размеры земельного участка (P _{мин} и P _{макс}), м2 | - - |
| 7. | Вид (виды) разрешенного использования | для ведения личного подсобного хозяйства |
| 7.1. | Дополнительные сведения об использовании земельного участка | - |
| 8. | Кадастровый или иной государственный учетный номер (инвентарный) здания, сооружения, объекта незавершенного строительства, расположенного на земельном участке | - |
| 9. | Сведения о земельных участках (землях общего пользования, территории общего пользования), посредством которых обеспечивается доступ | - |
| 10. | Иные сведения | - |

4. Пояснения к сведениям об уточняемом земельном участке с кадастровым номером 70:06:0101003:341 :

| | |
|----|---|
| 1. | - |
|----|---|

Сведения об уточняемых земельных участках

1. Сведения о характерных точках границы уточняемого земельного участка с кадастровым номером 70:06:0101003:13 :

Система координат МСК 70, зона 2

Зона № 2

| Обозначение характерных точек границ | Координаты, м | | | | Метод опреде ления коор динат | Формулы, примененные для расчета средней квадратической погрешности определения координат характерных точек границ (Mt), с подставленными в такие формулы значениями и итоговые (вычисленные) значения Mt, м | Описание закрепле ния точки |
|--|--|------------|--|------------|---|---|-----------------------------------|
| | содержатся в Едином государственном реестре недвижимости | | определены в результате выполнения комплексных кадастровых работ | | | | |
| | X | Y | X | Y | | | |
| 1 | 2 | 3 | 4 | 5 | 6 | 7 | 8 |
| 997 | 639536.36 | 2429095.99 | 639536.36 | 2429095.99 | Метод спутник овых геодези ческих измерен ий (опреде лений) | 0.1 | - |
| 992 | 639531.49 | 2429106.56 | 639531.49 | 2429106.56 | Метод спутник овых геодези ческих измерен ий (опреде лений) | 0.1 | - |
| 998 | 639516.24 | 2429099.84 | 639516.05 | 2429097.98 | Метод спутник овых геодези ческих измерен ий (опреде лений) | 0.1 | - |
| 999 | 639521.92 | 2429089.48 | 639522.30 | 2429088.18 | Метод спутник овых геодези ческих измерен ий (опреде лений) | 0.1 | - |
| 997 | 639536.36 | 2429095.99 | 639536.36 | 2429095.99 | Метод спутник овых геодези ческих измерен ий (опреде лений) | 0.1 | - |

| 2. Сведения о частях границ уточняемого земельного участка с кадастровым номером 70:06:0101003:13 : | | | | |
|--|---|---|-----------------------------------|---|
| Обозначение части границ | | Горизонтальное проложение (S), м | Описание прохождения части границ | Сведения о согласовании местоположения границ (согласовано/спорное) |
| от т. | до т. | | | |
| 1 | 2 | 3 | 4 | 5 |
| 997 | 992 | 11.64 | - | - |
| 992 | 998 | 17.66 | - | - |
| 998 | 999 | 11.62 | - | - |
| 999 | 997 | 16.08 | - | - |
| 3. Сведения о характеристиках уточняемого земельного участка с кадастровым номером 70:06:0101003:13 : | | | | |
| № п/п | Наименование характеристики земельного участка | Значение характеристики | | |
| 1 | 2 | 3 | | |
| 1. | Адрес земельного участка | Российская Федерация, Томская область, район Каргасокский, село Каргасок, переулок Производственный, дом 19 | | |
| 1.1. | Сведения о местоположении земельного участка (при отсутствии адреса) в структурированном в соответствии с федеральной информационной адресной системой виде | - | | |
| 1.2. | Дополнительные сведения о местоположении земельного участка | - | | |
| 2. | Площадь земельного участка ± величина погрешности определения (вычисления) площади ($P \pm \Delta P$), м ² | 196 ± 5 | | |
| 3. | Формула, примененная для вычисления предельной погрешности определения площади земельного участка, с подставленными значениями и итоговые (вычисленные) значения (ΔP), м ² | $\Delta P = 3.5 * M_t * \sqrt{P} = 3.5 * 0,1 * \sqrt{196} = 5$ | | |
| 4. | Площадь земельного участка согласно сведениям Единого государственного реестра недвижимости (Р _{кад}), м ² | 192 | | |
| 5. | Оценка расхождения Р и Р _{кад} (Р - Р _{кад}), м ² | 4 | | |
| 6. | Предельные минимальный и максимальный размеры земельного участка (Р _{мин} и Р _{макс}), м ² | - | | |
| 7. | Вид (виды) разрешенного использования | Для коммерческой деятельности | | |
| 7.1. | Дополнительные сведения об использовании земельного участка | - | | |
| 8. | Кадастровый или иной государственный учетный номер (инвентарный) здания, сооружения, объекта незавершенного строительства, расположенного на земельном участке | - | | |
| 9. | Сведения о земельных участках (землях общего пользования, территории общего пользования), посредством которых обеспечивается доступ | - | | |
| 10. | Иные сведения | - | | |
| 4. Пояснения к сведениям об уточняемом земельном участке с кадастровым номером 70:06:0101003:13 : | | | | |
| 1. | - | | | |

Сведения об уточняемых земельных участках

1. Сведения о характерных точках границы уточняемого земельного участка с кадастровым номером 70:06:0101003:1879 :

Система координат МСК 70, зона 2

Зона № 2

| Обозначение характерных точек границ | Координаты, м | | | | Метод определения координат | Формулы, примененные для расчета средней квадратической погрешности определения координат характерных точек границ (Mt), с подставленными в такие формулы значениями и итоговые (вычисленные) значения Mt, м | Описание закрепления точки |
|--------------------------------------|--|---|--|------------|---|--|----------------------------|
| | содержатся в Едином государственном реестре недвижимости | | определены в результате выполнения комплексных кадастровых работ | | | | |
| | X | Y | X | Y | | | |
| 1 | 2 | 3 | 4 | 5 | 6 | 7 | 8 |
| н439У | - | - | 639435.16 | 2429092.02 | Метод спутниковых геодезических измерений (определений) | 0.1 | - |
| н440У | - | - | 639428.79 | 2429106.68 | Метод спутниковых геодезических измерений (определений) | 0.1 | - |
| н441У | - | - | 639410.42 | 2429096.97 | Метод спутниковых геодезических измерений (определений) | 0.1 | - |
| н442У | - | - | 639410.48 | 2429096.35 | Метод спутниковых геодезических измерений (определений) | 0.1 | - |
| н443У | - | - | 639389.74 | 2429086.64 | Метод спутниковых геодезических измерений (определений) | 0.1 | - |
| н444У | - | - | 639383.84 | 2429084.22 | Метод спутниковых геодезических измерений (определений) | 0.1 | - |

| 1. Сведения о характерных точках границы уточняемого земельного участка с кадастровым номером 70:06:0101003:1879 : | | | | | | | |
|--|--|----------------------------------|--|---|---|--|----------------------------|
| Система координат МСК 70, зона 2 | | | | | | | Зона № 2 |
| Обозначение характерных точек границ | Координаты, м | | | | Метод определения координат | Формулы, примененные для расчета средней квадратической погрешности определения координат характерных точек границ (Mt), с подставленными в такие формулы значениями и итоговые (вычисленные) значения Mt, м | Описание закрепления точки |
| | содержатся в Едином государственном реестре недвижимости | | определены в результате выполнения комплексных кадастровых работ | | | | |
| | X | Y | X | Y | | | |
| 1 | 2 | 3 | 4 | 5 | 6 | 7 | 8 |
| н445У | - | - | 639379.06 | 2429082.26 | Метод спутниковых геодезических измерений (определений) | 0.1 | - |
| н446У | - | - | 639385.04 | 2429066.40 | Метод спутниковых геодезических измерений (определений) | 0.1 | - |
| н447У | - | - | 639422.73 | 2429085.66 | Метод спутниковых геодезических измерений (определений) | 0.1 | - |
| н448У | - | - | 639430.97 | 2429089.88 | Метод спутниковых геодезических измерений (определений) | 0.1 | - |
| н439У | - | - | 639435.16 | 2429092.02 | Метод спутниковых геодезических измерений (определений) | 0.1 | - |
| 2. Сведения о частях границ уточняемого земельного участка с кадастровым номером 70:06:0101003:1879 : | | | | | | | |
| Обозначение части границ | | Горизонтальное проложение (S), м | Описание прохождения части границ | Сведения о согласовании местоположения границ (согласовано/спорное) | | | |
| от т. | до т. | | | | | | |
| 1 | 2 | 3 | 4 | 5 | | | |
| н439У | н440У | 15.98 | - | - | | | |
| н440У | н441У | 20.78 | - | - | | | |

| 2. Сведения о частях границ уточняемого земельного участка с кадастровым номером 70:06:0101003:1879 : | | | | |
|--|-------|----------------------------------|-----------------------------------|---|
| Обозначение части границ | | Горизонтальное проложение (S), м | Описание прохождения части границ | Сведения о согласовании местоположения границ (согласовано/спорное) |
| от т. | до т. | | | |
| 1 | 2 | 3 | 4 | 5 |
| н441У | н442У | 0.62 | - | - |
| н442У | н443У | 22.90 | - | - |
| н443У | н444У | 6.38 | - | - |
| н444У | н445У | 5.17 | - | - |
| н445У | н446У | 16.95 | - | - |
| н446У | н447У | 42.33 | - | - |
| н447У | н448У | 9.26 | - | - |
| н448У | н439У | 4.70 | - | - |

| 3. Сведения о характеристиках уточняемого земельного участка с кадастровым номером 70:06:0101003:1879 : | | |
|--|---|--|
| № п/п | Наименование характеристики земельного участка | Значение характеристики |
| 1 | 2 | 3 |
| 1. | Адрес земельного участка | Российская Федерация, 636700, Томская область, район Каргасокский, село Каргасок, улица Водников, дом 31 |
| 1.1. | Сведения о местоположении земельного участка (при отсутствии адреса) в структурированном в соответствии с федеральной информационной адресной системой виде | - |
| 1.2. | Дополнительные сведения о местоположении земельного участка | - |
| 2. | Площадь земельного участка ± величина погрешности определения (вычисления) площади ($P \pm \Delta P$), м ² | 883 ± 10 |
| 3. | Формула, примененная для вычисления предельной погрешности определения площади земельного участка, с подставленными значениями и итоговые (вычисленные) значения (ΔP), м ² | $\Delta P = 3.5 * M_t * \sqrt{P} = 3.5 * 0,1 * \sqrt{883} = 10$ |
| 4. | Площадь земельного участка согласно сведениям Единого государственного реестра недвижимости (Ркад), м ² | 814 |
| 5. | Оценка расхождения Р и Ркад (Р - Ркад), м ² | 69 |
| 6. | Предельные минимальный и максимальный размеры земельного участка (Рмин и Рмакс), м ² | - - |
| 7. | Вид (виды) разрешенного использования | Для ведения личного подсобного хозяйства |
| 7.1. | Дополнительные сведения об использовании земельного участка | - |
| 8. | Кадастровый или иной государственный учетный номер (инвентарный) здания, сооружения, объекта незавершенного строительства, расположенного на земельном участке | 70:06:0101003:1085 |
| 9. | Сведения о земельных участках (землях общего пользования, территории общего пользования), посредством которых обеспечивается доступ | - |
| 10. | Иные сведения | - |

| 4. Пояснения к сведениям об уточняемом земельном участке с кадастровым номером 70:06:0101003:1879 : | |
|--|---|
| 1. | - |

Сведения об уточняемых земельных участках

1. Сведения о характерных точках границы уточняемого земельного участка с кадастровым номером 70:06:0101003:610 :

Система координат МСК 70, зона 2

Зона № 2

| Обозначение характерных точек границ | Координаты, м | | | | Метод опреде ления коор динат | Формулы, примененные для расчета средней квадратической погрешности определения координат характерных точек границ (Mt), с подставленными в такие формулы значениями и итоговые (вычисленные) значения Mt, м | Описание закрепле ния точки |
|--|--|---|--|------------|---|---|-----------------------------------|
| | содержатся в Едином государственном реестре недвижимости | | определены в результате выполнения комплексных кадастровых работ | | | | |
| | X | Y | X | Y | | | |
| 1 | 2 | 3 | 4 | 5 | 6 | 7 | 8 |
| н449У | - | - | 639369.86 | 2429110.42 | Метод спутник овых геодези ческих измерен ий (опреде лений) | 0.1 | - |
| н450У | - | - | 639411.16 | 2429131.52 | Метод спутник овых геодези ческих измерен ий (опреде лений) | 0.1 | - |
| н451У | - | - | 639394.69 | 2429163.11 | Метод спутник овых геодези ческих измерен ий (опреде лений) | 0.1 | - |
| 1068 | - | - | 639353.17 | 2429141.65 | Метод спутник овых геодези ческих измерен ий (опреде лений) | 0.1 | - |
| н449У | - | - | 639369.86 | 2429110.42 | Метод спутник овых геодези ческих измерен ий (опреде лений) | 0.1 | - |

| 2. Сведения о частях границ уточняемого земельного участка с кадастровым номером 70:06:0101003:610 : | | | | |
|---|---|----------------------------------|--|---|
| Обозначение части границ | | Горизонтальное проложение (S), м | Описание прохождения части границ | Сведения о согласовании местоположения границ (согласовано/спорное) |
| от т. | до т. | | | |
| 1 | 2 | 3 | 4 | 5 |
| н449У | н450У | 46.38 | - | - |
| н450У | н451У | 35.63 | - | - |
| н451У | 1068 | 46.74 | - | - |
| 1068 | н449У | 35.41 | - | - |
| 3. Сведения о характеристиках уточняемого земельного участка с кадастровым номером 70:06:0101003:610 : | | | | |
| № п/п | Наименование характеристики земельного участка | | Значение характеристики | |
| 1 | 2 | | 3 | |
| 1. | Адрес земельного участка | | Российская Федерация, Томская область, район Каргасокский, село Каргасок, улица Водников, дом 27 | |
| 1.1. | Сведения о местоположении земельного участка (при отсутствии адреса) в структурированном в соответствии с федеральной информационной адресной системой виде | | - | |
| 1.2. | Дополнительные сведения о местоположении земельного участка | | - | |
| 2. | Площадь земельного участка ± величина погрешности определения (вычисления) площади (P ± ΔP), м2 | | 1654 ± 14 | |
| 3. | Формула, примененная для вычисления предельной погрешности определения площади земельного участка, с подставленными значениями и итоговые (вычисленные) значения (ΔP), м2 | | $\Delta P = 3.5 * M_t * \sqrt{P} = 3.5 * 0,1 * \sqrt{1654} = 14$ | |
| 4. | Площадь земельного участка согласно сведениям Единого государственного реестра недвижимости (P _{кад}), м2 | | 1635 | |
| 5. | Оценка расхождения P и P _{кад} (P - P _{кад}), м2 | | 19 | |
| 6. | Предельные минимальный и максимальный размеры земельного участка (P _{мин} и P _{макс}), м2 | | - | |
| 7. | Вид (виды) разрешенного использования | | Для ведения личного подсобного хозяйства | |
| 7.1. | Дополнительные сведения об использовании земельного участка | | - | |
| 8. | Кадастровый или иной государственный учетный номер (инвентарный) здания, сооружения, объекта незавершенного строительства, расположенного на земельном участке | | 70:06:0101003:789 | |
| 9. | Сведения о земельных участках (землях общего пользования, территории общего пользования), посредством которых обеспечивается доступ | | - | |
| 10. | Иные сведения | | - | |
| 4. Пояснения к сведениям об уточняемом земельном участке с кадастровым номером 70:06:0101003:610 : | | | | |
| 1. | - | | | |

Сведения об уточняемых земельных участках

1. Сведения о характерных точках границы уточняемого земельного участка с кадастровым номером 70:06:0101003:205 :

Система координат МСК 70, зона 2

Зона № 2

| Обозначение характерных точек границ | Координаты, м | | | | Метод определения координат | Формулы, примененные для расчета средней квадратической погрешности определения координат характерных точек границ (Mt), с подставленными в такие формулы значениями и итоговые (вычисленные) значения Mt, м | Описание закрепления точки |
|--------------------------------------|--|---|--|------------|---|--|----------------------------|
| | содержатся в Едином государственном реестре недвижимости | | определены в результате выполнения комплексных кадастровых работ | | | | |
| | X | Y | X | Y | | | |
| 1 | 2 | 3 | 4 | 5 | 6 | 7 | 8 |
| н455У | - | - | 639357.62 | 2429249.63 | Метод спутниковых геодезических измерений (определений) | 0.1 | - |
| н456У | - | - | 639340.36 | 2429240.78 | Метод спутниковых геодезических измерений (определений) | 0.1 | - |
| н457У | - | - | 639341.48 | 2429239.26 | Метод спутниковых геодезических измерений (определений) | 0.1 | - |
| н458У | - | - | 639314.20 | 2429224.45 | Метод спутниковых геодезических измерений (определений) | 0.1 | - |
| н459У | - | - | 639304.81 | 2429219.35 | Метод спутниковых геодезических измерений (определений) | 0.1 | - |
| 1059 | - | - | 639316.04 | 2429195.14 | Метод спутниковых геодезических измерений (определений) | 0.1 | - |

| 1. Сведения о характерных точках границы уточняемого земельного участка с кадастровым номером 70:06:0101003:205 : | | | | | | | |
|---|---|----------------------------------|--|--|---|--|----------------------------|
| Система координат МСК 70, зона 2 | | | | | | Зона № 2 | |
| Обозначение характерных точек границ | Координаты, м | | | | Метод определения координат | Формулы, примененные для расчета средней квадратической погрешности определения координат характерных точек границ (Mt), с подставленными в такие формулы значениями и итоговые (вычисленные) значения Mt, м | Описание закрепления точки |
| | содержатся в Едином государственном реестре недвижимости | | определены в результате выполнения комплексных кадастровых работ | | | | |
| | X | Y | X | Y | | | |
| 1 | 2 | 3 | 4 | 5 | 6 | 7 | 8 |
| 1058 | - | - | 639371.44 | 2429221.90 | Метод спутниковых геодезических измерений (определений) | 0.1 | - |
| н455У | - | - | 639357.62 | 2429249.63 | Метод спутниковых геодезических измерений (определений) | 0.1 | - |
| 2. Сведения о частях границ уточняемого земельного участка с кадастровым номером 70:06:0101003:205 : | | | | | | | |
| Обозначение части границ | | Горизонтальное проложение (S), м | | Описание прохождения части границ | Сведения о согласовании местоположения границ (согласовано/спорное) | | |
| от т. | до т. | | | | | | |
| 1 | 2 | 3 | | 4 | 5 | | |
| н455У | н456У | 19.40 | | - | - | | |
| н456У | н457У | 1.89 | | - | - | | |
| н457У | н458У | 31.04 | | - | - | | |
| н458У | н459У | 10.69 | | - | - | | |
| н459У | 1059 | 26.69 | | - | - | | |
| 1059 | 1058 | 61.52 | | - | - | | |
| 1058 | н455У | 30.98 | | - | - | | |
| 3. Сведения о характеристиках уточняемого земельного участка с кадастровым номером 70:06:0101003:205 : | | | | | | | |
| № п/п | Наименование характеристики земельного участка | | | Значение характеристики | | | |
| 1 | 2 | | | 3 | | | |
| 1. | Адрес земельного участка | | | Российская Федерация, Томская область, район Каргасокский, село Каргасок, улица Водников, дом 21 | | | |
| 1.1. | Сведения о местоположении земельного участка (при отсутствии адреса) в структурированном в соответствии с федеральной информационной адресной системой виде | | | - | | | |
| 1.2. | Дополнительные сведения о местоположении земельного участка | | | - | | | |

| 3. Сведения о характеристиках уточняемого земельного участка с кадастровым номером 70:06:0101003:205 : | | |
|---|---|--|
| № п/п | Наименование характеристики земельного участка | Значение характеристики |
| 1 | 2 | 3 |
| 2. | Площадь земельного участка ± величина погрешности определения (вычисления) площади ($P \pm \Delta P$), м2 | 1751 ± 15 |
| 3. | Формула, примененная для вычисления предельной погрешности определения площади земельного участка, с подставленными значениями и итоговые (вычисленные) значения (ΔP), м2 | $\Delta P = 3.5 * M_t * \sqrt{P} = 3.5 * 0,1 * \sqrt{1751} = 15$ |
| 4. | Площадь земельного участка согласно сведениям Единого государственного реестра недвижимости ($R_{кад}$), м2 | 1749 |
| 5. | Оценка расхождения P и $R_{кад}$ ($P - R_{кад}$), м2 | 2 |
| 6. | Предельные минимальный и максимальный размеры земельного участка ($R_{мин}$ и $R_{макс}$), м2 | - - |
| 7. | Вид (виды) разрешенного использования | Личное подсобное хозяйство |
| 7.1. | Дополнительные сведения об использовании земельного участка | - |
| 8. | Кадастровый или иной государственный учетный номер (инвентарный) здания, сооружения, объекта незавершенного строительства, расположенного на земельном участке | 70:06:0101003:930 |
| 9. | Сведения о земельных участках (землях общего пользования, территории общего пользования), посредством которых обеспечивается доступ | - |
| 10. | Иные сведения | - |
| 4. Пояснения к сведениям об уточняемом земельном участке с кадастровым номером 70:06:0101003:205 : | | |
| 1. | - | |

Сведения об уточняемых земельных участках

1. Сведения о характерных точках границы уточняемого земельного участка с кадастровым номером 70:06:0101003:203 :

Система координат МСК 70, зона 2

Зона № 2

| Обозначение характерных точек границ | Координаты, м | | | | Метод определения координат | Формулы, примененные для расчета средней квадратической погрешности определения координат характерных точек границ (Mt), с подставленными в такие формулы значениями и итоговые (вычисленные) значения Mt, м | Описание закрепления точки |
|--------------------------------------|--|---|--|------------|---|--|----------------------------|
| | содержатся в Едином государственном реестре недвижимости | | определены в результате выполнения комплексных кадастровых работ | | | | |
| | X | Y | X | Y | | | |
| 1 | 2 | 3 | 4 | 5 | 6 | 7 | 8 |
| н460У | - | - | 639341.98 | 2429274.22 | Метод спутниковых геодезических измерений (определений) | 0.1 | - |
| н461У | - | - | 639299.68 | 2429249.02 | Метод спутниковых геодезических измерений (определений) | 0.1 | - |
| н458У | - | - | 639314.20 | 2429224.45 | Метод спутниковых геодезических измерений (определений) | 0.1 | - |
| н457У | - | - | 639341.48 | 2429239.26 | Метод спутниковых геодезических измерений (определений) | 0.1 | - |
| н456У | - | - | 639340.36 | 2429240.78 | Метод спутниковых геодезических измерений (определений) | 0.1 | - |
| н462У | - | - | 639355.13 | 2429248.35 | Метод спутниковых геодезических измерений (определений) | 0.1 | - |

| 1. Сведения о характерных точках границы уточняемого земельного участка с кадастровым номером 70:06:0101003:203 : | | | | | | | |
|---|---|----------------------------------|--|---|---|--|----------------------------|
| Система координат МСК 70, зона 2 | | | | | | Зона № 2 | |
| Обозначение характерных точек границ | Координаты, м | | | | Метод определения координат | Формулы, примененные для расчета средней квадратической погрешности определения координат характерных точек границ (Mt), с подставленными в такие формулы значениями и итоговые (вычисленные) значения Mt, м | Описание закрепления точки |
| | содержатся в Едином государственном реестре недвижимости | | определены в результате выполнения комплексных кадастровых работ | | | | |
| | X | Y | X | Y | | | |
| 1 | 2 | 3 | 4 | 5 | 6 | 7 | 8 |
| н460У | - | - | 639341.98 | 2429274.22 | Метод спутниковых геодезических измерений (определений) | 0.1 | - |
| 2. Сведения о частях границ уточняемого земельного участка с кадастровым номером 70:06:0101003:203 : | | | | | | | |
| Обозначение части границ | | Горизонтальное проложение (S), м | Описание прохождения части границ | Сведения о согласовании местоположения границ (согласовано/спорное) | | | |
| от т. | до т. | | | | | | |
| 1 | 2 | 3 | 4 | 5 | | | |
| н460У | н461У | 49.24 | - | - | | | |
| н461У | н458У | 28.54 | - | - | | | |
| н458У | н457У | 31.04 | - | - | | | |
| н457У | н456У | 1.89 | - | - | | | |
| н456У | н462У | 16.60 | - | - | | | |
| н462У | н460У | 29.02 | - | - | | | |
| 3. Сведения о характеристиках уточняемого земельного участка с кадастровым номером 70:06:0101003:203 : | | | | | | | |
| № п/п | Наименование характеристики земельного участка | | Значение характеристики | | | | |
| 1 | 2 | | 3 | | | | |
| 1. | Адрес земельного участка | | Российская Федерация, Томская область, район Каргасокский, село Каргасок, улица Водников, дом 19 | | | | |
| 1.1. | Сведения о местоположении земельного участка (при отсутствии адреса) в структурированном в соответствии с федеральной информационной адресной системой виде | | - | | | | |
| 1.2. | Дополнительные сведения о местоположении земельного участка | | - | | | | |
| 2. | Площадь земельного участка ± величина погрешности определения (вычисления) площади (P ± ΔP), м2 | | 1397 ± 13 | | | | |
| 3. | Формула, примененная для вычисления предельной погрешности определения площади земельного участка, с подставленными значениями и итоговые (вычисленные) значения (ΔP), м2 | | $\Delta P = 3.5 * Mt * \sqrt{P} = 3.5 * 0,1 * \sqrt{1397} = 13$ | | | | |
| 4. | Площадь земельного участка согласно сведениям Единого государственного реестра недвижимости (Pкад), м2 | | 1382 | | | | |
| 5. | Оценка расхождения P и Pкад (P - Pкад), м2 | | 15 | | | | |

3. Сведения о характеристиках уточняемого земельного участка с кадастровым номером 70:06:0101003:203 :

| № п/п | Наименование характеристики земельного участка | Значение характеристики |
|--------------|--|--|
| 1 | 2 | 3 |
| 6. | Предельные минимальный и максимальный размеры земельного участка (Рмин и Рмакс), м2 | - - |
| 7. | Вид (виды) разрешенного использования | для ведения личного подсобного хозяйства |
| 7.1. | Дополнительные сведения об использовании земельного участка | - |
| 8. | Кадастровый или иной государственный учетный номер (инвентарный) здания, сооружения, объекта незавершенного строительства, расположенного на земельном участке | 70:06:0101003:877 |
| 9. | Сведения о земельных участках (землях общего пользования, территории общего пользования), посредством которых обеспечивается доступ | - |
| 10. | Иные сведения | - |

4. Пояснения к сведениям об уточняемом земельном участке с кадастровым номером 70:06:0101003:203 :

| | |
|----|---|
| 1. | - |
|----|---|

Сведения об уточняемых земельных участках

1. Сведения о характерных точках границы уточняемого земельного участка с кадастровым номером 70:06:0101003:200 :

Система координат МСК 70, зона 2

Зона № 2

| Обозначение характерных точек границ | Координаты, м | | | | Метод определения координат | Формулы, примененные для расчета средней квадратической погрешности определения координат характерных точек границ (Mt), с подставленными в такие формулы значениями и итоговые (вычисленные) значения Mt, м | Описание закрепления точки |
|--------------------------------------|--|---|--|------------|---|--|----------------------------|
| | содержатся в Едином государственном реестре недвижимости | | определены в результате выполнения комплексных кадастровых работ | | | | |
| | X | Y | X | Y | | | |
| 1 | 2 | 3 | 4 | 5 | 6 | 7 | 8 |
| н463У | - | - | 639330.33 | 2429298.27 | Метод спутниковых геодезических измерений (определений) | 0.1 | - |
| н464У | - | - | 639312.99 | 2429288.88 | Метод спутниковых геодезических измерений (определений) | 0.1 | - |
| н465У | - | - | 639307.12 | 2429285.32 | Метод спутниковых геодезических измерений (определений) | 0.1 | - |
| н466У | - | - | 639299.99 | 2429281.59 | Метод спутниковых геодезических измерений (определений) | 0.1 | - |
| н467У | - | - | 639276.41 | 2429272.16 | Метод спутниковых геодезических измерений (определений) | 0.1 | - |
| н468У | - | - | 639295.37 | 2429246.76 | Метод спутниковых геодезических измерений (определений) | 0.1 | - |

| 1. Сведения о характерных точках границы уточняемого земельного участка с кадастровым номером 70:06:0101003:200 : | | | | | | | |
|---|--|----------------------------------|--|---|---|--|----------------------------|
| Система координат МСК 70, зона 2 | | | | | | Зона № 2 | |
| Обозначение характерных точек границ | Координаты, м | | | | Метод определения координат | Формулы, примененные для расчета средней квадратической погрешности определения координат характерных точек границ (Mt), с подставленными в такие формулы значениями и итоговые (вычисленные) значения Mt, м | Описание закрепления точки |
| | содержатся в Едином государственном реестре недвижимости | | определены в результате выполнения комплексных кадастровых работ | | | | |
| | X | Y | X | Y | | | |
| 1 | 2 | 3 | 4 | 5 | 6 | 7 | 8 |
| н461У | - | - | 639299.68 | 2429249.02 | Метод спутниковых геодезических измерений (определений) | 0.1 | - |
| н460У | - | - | 639341.98 | 2429274.22 | Метод спутниковых геодезических измерений (определений) | 0.1 | - |
| н463У | - | - | 639330.33 | 2429298.27 | Метод спутниковых геодезических измерений (определений) | 0.1 | - |
| 2. Сведения о частях границ уточняемого земельного участка с кадастровым номером 70:06:0101003:200 : | | | | | | | |
| Обозначение части границ | | Горизонтальное проложение (S), м | Описание прохождения части границ | Сведения о согласовании местоположения границ (согласовано/спорное) | | | |
| от т. | до т. | | | | | | |
| 1 | 2 | 3 | 4 | 5 | | | |
| н463У | н464У | 19.72 | - | - | | | |
| н464У | н465У | 6.87 | - | - | | | |
| н465У | н466У | 8.05 | - | - | | | |
| н466У | н467У | 25.40 | - | - | | | |
| н467У | н468У | 31.70 | - | - | | | |
| н468У | н461У | 4.87 | - | - | | | |
| н461У | н460У | 49.24 | - | - | | | |
| н460У | н463У | 26.72 | - | - | | | |

| 3. Сведения о характеристиках уточняемого земельного участка с кадастровым номером 70:06:0101003:200 : | | |
|---|---|--|
| № п/п | Наименование характеристики земельного участка | Значение характеристики |
| 1 | 2 | 3 |
| 1. | Адрес земельного участка | Российская Федерация, Томская область, район Каргасокский, село Каргасок, улица Водников, дом 17 |
| 1.1. | Сведения о местоположении земельного участка (при отсутствии адреса) в структурированном в соответствии с федеральной информационной адресной системой виде | - |
| 1.2. | Дополнительные сведения о местоположении земельного участка | - |
| 2. | Площадь земельного участка \pm величина погрешности определения (вычисления) площади ($P \pm \Delta P$), м ² | 1606 \pm 14 |
| 3. | Формула, примененная для вычисления предельной погрешности определения площади земельного участка, с подставленными значениями и итоговые (вычисленные) значения (ΔP), м ² | $\Delta P = 3.5 * M_t * \sqrt{P} = 3.5 * 0,1 * \sqrt{1606} = 14$ |
| 4. | Площадь земельного участка согласно сведениям Единого государственного реестра недвижимости ($P_{\text{кад}}$), м ² | 1580 |
| 5. | Оценка расхождения P и $P_{\text{кад}}$ ($P - P_{\text{кад}}$), м ² | 26 |
| 6. | Предельные минимальный и максимальный размеры земельного участка ($P_{\text{мин}}$ и $P_{\text{макс}}$), м ² | - - |
| 7. | Вид (виды) разрешенного использования | Для ведения личного подсобного хозяйства |
| 7.1. | Дополнительные сведения об использовании земельного участка | - |
| 8. | Кадастровый или иной государственный учетный номер (инвентарный) здания, сооружения, объекта незавершенного строительства, расположенного на земельном участке | 70:06:0101003:934 |
| 9. | Сведения о земельных участках (землях общего пользования, территории общего пользования), посредством которых обеспечивается доступ | - |
| 10. | Иные сведения | - |
| 4. Пояснения к сведениям об уточняемом земельном участке с кадастровым номером 70:06:0101003:200 : | | |
| 1. | - | |

Сведения об уточняемых земельных участках

1. Сведения о характерных точках границы уточняемого земельного участка с кадастровым номером 70:06:0101003:611 :

Система координат МСК 70, зона 2

Зона № 2

| Обозначение характерных точек границ | Координаты, м | | | | Метод определения координат | Формулы, примененные для расчета средней квадратической погрешности определения координат характерных точек границ (Mt), с подставленными в такие формулы значениями и итоговые (вычисленные) значения Mt, м | Описание закрепления точки |
|--------------------------------------|--|---|--|------------|---|--|----------------------------|
| | содержатся в Едином государственном реестре недвижимости | | определены в результате выполнения комплексных кадастровых работ | | | | |
| | X | Y | X | Y | | | |
| 1 | 2 | 3 | 4 | 5 | 6 | 7 | 8 |
| н469У | - | - | 639510.88 | 2429028.72 | Метод спутниковых геодезических измерений (определений) | 0.1 | - |
| н470У | - | - | 639506.67 | 2429026.69 | Метод спутниковых геодезических измерений (определений) | 0.1 | - |
| н471У | - | - | 639498.95 | 2429022.96 | Метод спутниковых геодезических измерений (определений) | 0.1 | - |
| н472У | - | - | 639494.12 | 2429020.62 | Метод спутниковых геодезических измерений (определений) | 0.1 | - |
| н473У | - | - | 639497.62 | 2429013.33 | Метод спутниковых геодезических измерений (определений) | 0.1 | - |
| н474У | - | - | 639514.42 | 2429020.77 | Метод спутниковых геодезических измерений (определений) | 0.1 | - |

| 1. Сведения о характерных точках границы уточняемого земельного участка с кадастровым номером 70:06:0101003:611 : | | | | | | | |
|---|---|----------------------------------|--|---|---|--|----------------------------|
| Система координат МСК 70, зона 2 | | | | | | Зона № 2 | |
| Обозначение характерных точек границ | Координаты, м | | | | Метод определения координат | Формулы, примененные для расчета средней квадратической погрешности определения координат характерных точек границ (Mt), с подставленными в такие формулы значениями и итоговые (вычисленные) значения Mt, м | Описание закрепления точки |
| | содержатся в Едином государственном реестре недвижимости | | определены в результате выполнения комплексных кадастровых работ | | | | |
| | X | Y | X | Y | | | |
| 1 | 2 | 3 | 4 | 5 | 6 | 7 | 8 |
| н469У | - | - | 639510.88 | 2429028.72 | Метод спутниковых геодезических измерений (определений) | 0.1 | - |
| 2. Сведения о частях границ уточняемого земельного участка с кадастровым номером 70:06:0101003:611 : | | | | | | | |
| Обозначение части границ | | Горизонтальное проложение (S), м | Описание прохождения части границ | Сведения о согласовании местоположения границ (согласовано/спорное) | | | |
| от т. | до т. | | | | | | |
| 1 | 2 | 3 | 4 | 5 | | | |
| н469У | н470У | 4.67 | - | - | | | |
| н470У | н471У | 8.57 | - | - | | | |
| н471У | н472У | 5.37 | - | - | | | |
| н472У | н473У | 8.09 | - | - | | | |
| н473У | н474У | 18.37 | - | - | | | |
| н474У | н469У | 8.70 | - | - | | | |
| 3. Сведения о характеристиках уточняемого земельного участка с кадастровым номером 70:06:0101003:611 : | | | | | | | |
| № п/п | Наименование характеристики земельного участка | | Значение характеристики | | | | |
| 1 | 2 | | 3 | | | | |
| 1. | Адрес земельного участка | | Российская Федерация, Томская область, район Каргасокский, село Каргасок, улица Водников, дом 30-1 | | | | |
| 1.1. | Сведения о местоположении земельного участка (при отсутствии адреса) в структурированном в соответствии с федеральной информационной адресной системой виде | | - | | | | |
| 1.2. | Дополнительные сведения о местоположении земельного участка | | - | | | | |
| 2. | Площадь земельного участка ± величина погрешности определения (вычисления) площади (P ± ΔP), м2 | | 155 ± 4 | | | | |
| 3. | Формула, примененная для вычисления предельной погрешности определения площади земельного участка, с подставленными значениями и итоговые (вычисленные) значения (ΔP), м2 | | $\Delta P = 3.5 * Mt * \sqrt{P} = 3.5 * 0,1 * \sqrt{155} = 4$ | | | | |
| 4. | Площадь земельного участка согласно сведениям Единого государственного реестра недвижимости (Pкад), м2 | | 142 | | | | |
| 5. | Оценка расхождения P и Pкад (P - Pкад), м2 | | 13 | | | | |

3. Сведения о характеристиках уточняемого земельного участка с кадастровым номером 70:06:0101003:611 :

| № п/п | Наименование характеристики земельного участка | Значение характеристики |
|--------------|--|--------------------------------|
| 1 | 2 | 3 |
| 6. | Предельные минимальный и максимальный размеры земельного участка (Рмин и Рмакс), м2 | - - |
| 7. | Вид (виды) разрешенного использования | Для строительства |
| 7.1. | Дополнительные сведения об использовании земельного участка | - |
| 8. | Кадастровый или иной государственный учетный номер (инвентарный) здания, сооружения, объекта незавершенного строительства, расположенного на земельном участке | 70:06:0101003:942 |
| 9. | Сведения о земельных участках (землях общего пользования, территории общего пользования), посредством которых обеспечивается доступ | - |
| 10. | Иные сведения | - |

4. Пояснения к сведениям об уточняемом земельном участке с кадастровым номером 70:06:0101003:611 :

| | |
|----|---|
| 1. | - |
|----|---|

Сведения об уточняемых земельных участках

1. Сведения о характерных точках границы уточняемого земельного участка с кадастровым номером 70:06:0101003:211 :

Система координат МСК 70, зона 2

Зона № 2

| Обозначение характерных точек границ | Координаты, м | | | | Метод опреде ления коор динат | Формулы, примененные для расчета средней квадратической погрешности определения координат характерных точек границ (Mt), с подставленными в такие формулы значениями и итоговые (вычисленные) значения Mt, м | Описание закрепле ния точки |
|--|--|---|--|------------|---|---|-----------------------------------|
| | содержатся в Едином государственном реестре недвижимости | | определены в результате выполнения комплексных кадастровых работ | | | | |
| | X | Y | X | Y | | | |
| 1 | 2 | 3 | 4 | 5 | 6 | 7 | 8 |
| н475У | - | - | 639519.02 | 2429064.13 | Метод спутник овых геодези ческих измерен ий (опреде лений) | 0.1 | - |
| н476У | - | - | 639485.71 | 2429048.36 | Метод спутник овых геодези ческих измерен ий (опреде лений) | 0.1 | - |
| н477У | - | - | 639493.32 | 2429032.13 | Метод спутник овых геодези ческих измерен ий (опреде лений) | 0.1 | - |
| н478У | - | - | 639494.43 | 2429032.66 | Метод спутник овых геодези ческих измерен ий (опреде лений) | 0.1 | - |
| н479У | - | - | 639502.06 | 2429036.32 | Метод спутник овых геодези ческих измерен ий (опреде лений) | 0.1 | - |
| н480У | - | - | 639527.62 | 2429048.58 | Метод спутник овых геодези ческих измерен ий (опреде лений) | 0.1 | - |

| 1. Сведения о характерных точках границы уточняемого земельного участка с кадастровым номером 70:06:0101003:211 : | | | | | | | |
|---|---|----------------------------------|--|---|---|--|----------------------------|
| Система координат МСК 70, зона 2 | | | | | | Зона № 2 | |
| Обозначение характерных точек границ | Координаты, м | | | | Метод определения координат | Формулы, примененные для расчета средней квадратической погрешности определения координат характерных точек границ (Mt), с подставленными в такие формулы значениями и итоговые (вычисленные) значения Mt, м | Описание закрепления точки |
| | содержатся в Едином государственном реестре недвижимости | | определены в результате выполнения комплексных кадастровых работ | | | | |
| | X | Y | X | Y | | | |
| 1 | 2 | 3 | 4 | 5 | 6 | 7 | 8 |
| н475У | - | - | 639519.02 | 2429064.13 | Метод спутниковых геодезических измерений (определений) | 0.1 | - |
| 2. Сведения о частях границ уточняемого земельного участка с кадастровым номером 70:06:0101003:211 : | | | | | | | |
| Обозначение части границ | | Горизонтальное проложение (S), м | Описание прохождения части границ | Сведения о согласовании местоположения границ (согласовано/спорное) | | | |
| от т. | до т. | | | | | | |
| 1 | 2 | 3 | 4 | 5 | | | |
| н475У | н476У | 36.85 | - | - | | | |
| н476У | н477У | 17.93 | - | - | | | |
| н477У | н478У | 1.23 | - | - | | | |
| н478У | н479У | 8.46 | - | - | | | |
| н479У | н480У | 28.35 | - | - | | | |
| н480У | н475У | 17.77 | - | - | | | |
| 3. Сведения о характеристиках уточняемого земельного участка с кадастровым номером 70:06:0101003:211 : | | | | | | | |
| № п/п | Наименование характеристики земельного участка | | Значение характеристики | | | | |
| 1 | 2 | | 3 | | | | |
| 1. | Адрес земельного участка | | Российская Федерация, Томская область, район Каргасокский, село Каргасок, улица Водников, дом 30 | | | | |
| 1.1. | Сведения о местоположении земельного участка (при отсутствии адреса) в структурированном в соответствии с федеральной информационной адресной системой виде | | - | | | | |
| 1.2. | Дополнительные сведения о местоположении земельного участка | | - | | | | |
| 2. | Площадь земельного участка ± величина погрешности определения (вычисления) площади (P ± ΔP), м2 | | 668 ± 9 | | | | |
| 3. | Формула, примененная для вычисления предельной погрешности определения площади земельного участка, с подставленными значениями и итоговые (вычисленные) значения (ΔP), м2 | | $\Delta P = 3.5 * Mt * \sqrt{P} = 3.5 * 0,1 * \sqrt{668} = 9$ | | | | |
| 4. | Площадь земельного участка согласно сведениям Единого государственного реестра недвижимости (Pкад), м2 | | 665 | | | | |
| 5. | Оценка расхождения P и Pкад (P - Pкад), м2 | | 3 | | | | |

3. Сведения о характеристиках уточняемого земельного участка с кадастровым номером 70:06:0101003:211 :

| № п/п | Наименование характеристики земельного участка | Значение характеристики |
|--------------|--|--|
| 1 | 2 | 3 |
| 6. | Предельные минимальный и максимальный размеры земельного участка (Рмин и Рмакс), м2 | - - |
| 7. | Вид (виды) разрешенного использования | Для ведения личного подсобного хозяйства |
| 7.1. | Дополнительные сведения об использовании земельного участка | - |
| 8. | Кадастровый или иной государственный учетный номер (инвентарный) здания, сооружения, объекта незавершенного строительства, расположенного на земельном участке | 70:06:0101003:942 |
| 9. | Сведения о земельных участках (землях общего пользования, территории общего пользования), посредством которых обеспечивается доступ | - |
| 10. | Иные сведения | - |

4. Пояснения к сведениям об уточняемом земельном участке с кадастровым номером 70:06:0101003:211 :

| | |
|----|---|
| 1. | - |
|----|---|

Сведения об уточняемых земельных участках

1. Сведения о характерных точках границы уточняемого земельного участка с кадастровым номером 70:06:0101003:206 :

Система координат МСК 70, зона 2

Зона № 2

| Обозначение характерных точек границ | Координаты, м | | | | Метод определения координат | Формулы, примененные для расчета средней квадратической погрешности определения координат характерных точек границ (Mt), с подставленными в такие формулы значениями и итоговые (вычисленные) значения Mt, м | Описание закрепления точки |
|--------------------------------------|--|---|--|------------|---|--|----------------------------|
| | содержатся в Едином государственном реестре недвижимости | | определены в результате выполнения комплексных кадастровых работ | | | | |
| | X | Y | X | Y | | | |
| 1 | 2 | 3 | 4 | 5 | 6 | 7 | 8 |
| н481У | - | - | 639418.18 | 2429191.78 | Метод спутниковых геодезических измерений (определений) | 0.1 | - |
| н482У | - | - | 639418.59 | 2429191.94 | Метод спутниковых геодезических измерений (определений) | 0.1 | - |
| н483У | - | - | 639426.83 | 2429195.20 | Метод спутниковых геодезических измерений (определений) | 0.1 | - |
| н484У | - | - | 639433.58 | 2429197.88 | Метод спутниковых геодезических измерений (определений) | 0.1 | - |
| н485У | - | - | 639459.29 | 2429208.06 | Метод спутниковых геодезических измерений (определений) | 0.1 | - |
| н486У | - | - | 639451.32 | 2429220.83 | Метод спутниковых геодезических измерений (определений) | 0.1 | - |

| 1. Сведения о характерных точках границы уточняемого земельного участка с кадастровым номером 70:06:0101003:206 : | | | | | | | |
|---|--|---|--|------------|---|--|----------------------------|
| Система координат МСК 70, зона 2 | | | | | | | Зона № 2 |
| Обозначение характерных точек границ | Координаты, м | | | | Метод определения координат | Формулы, примененные для расчета средней квадратической погрешности определения координат характерных точек границ (Mt), с подставленными в такие формулы значениями и итоговые (вычисленные) значения Mt, м | Описание закрепления точки |
| | содержатся в Едином государственном реестре недвижимости | | определены в результате выполнения комплексных кадастровых работ | | | | |
| | X | Y | X | Y | | | |
| 1 | 2 | 3 | 4 | 5 | 6 | 7 | 8 |
| н487У | - | - | 639449.36 | 2429219.82 | Метод спутниковых геодезических измерений (определений) | 0.1 | - |
| н488У | - | - | 639446.52 | 2429225.14 | Метод спутниковых геодезических измерений (определений) | 0.1 | - |
| н489У | - | - | 639426.22 | 2429215.53 | Метод спутниковых геодезических измерений (определений) | 0.1 | - |
| н490У | - | - | 639419.99 | 2429212.48 | Метод спутниковых геодезических измерений (определений) | 0.1 | - |
| н491У | - | - | 639415.48 | 2429209.36 | Метод спутниковых геодезических измерений (определений) | 0.1 | - |
| н492У | - | - | 639416.92 | 2429206.13 | Метод спутниковых геодезических измерений (определений) | 0.1 | - |

| 1. Сведения о характерных точках границы уточняемого земельного участка с кадастровым номером 70:06:0101003:206 : | | | | | | | |
|---|--|----------------------------------|--|---|---|--|----------------------------|
| Система координат МСК 70, зона 2 | | | | | | Зона № 2 | |
| Обозначение характерных точек границ | Координаты, м | | | | Метод определения координат | Формулы, примененные для расчета средней квадратической погрешности определения координат характерных точек границ (Mt), с подставленными в такие формулы значениями и итоговые (вычисленные) значения Mt, м | Описание закрепления точки |
| | содержатся в Едином государственном реестре недвижимости | | определены в результате выполнения комплексных кадастровых работ | | | | |
| | X | Y | X | Y | | | |
| 1 | 2 | 3 | 4 | 5 | 6 | 7 | 8 |
| н493У | - | - | 639413.42 | 2429201.93 | Метод спутниковых геодезических измерений (определений) | 0.1 | - |
| н481У | - | - | 639418.18 | 2429191.78 | Метод спутниковых геодезических измерений (определений) | 0.1 | - |
| 2. Сведения о частях границ уточняемого земельного участка с кадастровым номером 70:06:0101003:206 : | | | | | | | |
| Обозначение части границ | | Горизонтальное проложение (S), м | Описание прохождения части границ | Сведения о согласовании местоположения границ (согласовано/спорное) | | | |
| от т. | до т. | | | | | | |
| 1 | 2 | 3 | 4 | 5 | | | |
| н481У | н482У | 0.44 | - | - | | | |
| н482У | н483У | 8.86 | - | - | | | |
| н483У | н484У | 7.26 | - | - | | | |
| н484У | н485У | 27.65 | - | - | | | |
| н485У | н486У | 15.05 | - | - | | | |
| н486У | н487У | 2.20 | - | - | | | |
| н487У | н488У | 6.03 | - | - | | | |
| н488У | н489У | 22.46 | - | - | | | |
| н489У | н490У | 6.94 | - | - | | | |
| н490У | н491У | 5.48 | - | - | | | |
| н491У | н492У | 3.54 | - | - | | | |
| н492У | н493У | 5.47 | - | - | | | |
| н493У | н481У | 11.21 | - | - | | | |

| 3. Сведения о характеристиках уточняемого земельного участка с кадастровым номером 70:06:0101003:206 : | | |
|---|---|--|
| № п/п | Наименование характеристики земельного участка | Значение характеристики |
| 1 | 2 | 3 |
| 1. | Адрес земельного участка | Российская Федерация, Томская область, район Каргасокский, село Каргасок, улица Водников, дом 22 |
| 1.1. | Сведения о местоположении земельного участка (при отсутствии адреса) в структурированном в соответствии с федеральной информационной адресной системой виде | - |
| 1.2. | Дополнительные сведения о местоположении земельного участка | - |
| 2. | Площадь земельного участка \pm величина погрешности определения (вычисления) площади ($P \pm \Delta P$), м2 | 789 \pm 10 |
| 3. | Формула, примененная для вычисления предельной погрешности определения площади земельного участка, с подставленными значениями и итоговые (вычисленные) значения (ΔP), м2 | $\Delta P = 3.5 * M_t * \sqrt{P} = 3.5 * 0,1 * \sqrt{789} = 10$ |
| 4. | Площадь земельного участка согласно сведениям Единого государственного реестра недвижимости ($P_{\text{кад}}$), м2 | 770 |
| 5. | Оценка расхождения P и $P_{\text{кад}}$ ($P - P_{\text{кад}}$), м2 | 19 |
| 6. | Предельные минимальный и максимальный размеры земельного участка ($P_{\text{мин}}$ и $P_{\text{макс}}$), м2 | - - |
| 7. | Вид (виды) разрешенного использования | Личное подсобное хозяйство |
| 7.1. | Дополнительные сведения об использовании земельного участка | - |
| 8. | Кадастровый или иной государственный учетный номер (инвентарный) здания, сооружения, объекта незавершенного строительства, расположенного на земельном участке | 70:06:0101003:928 |
| 9. | Сведения о земельных участках (землях общего пользования, территории общего пользования), посредством которых обеспечивается доступ | - |
| 10. | Иные сведения | - |
| 4. Пояснения к сведениям об уточняемом земельном участке с кадастровым номером 70:06:0101003:206 : | | |
| 1. | - | |

Сведения об уточняемых земельных участках

1. Сведения о характерных точках границы уточняемого земельного участка с кадастровым номером 70:06:0101003:207 :

Система координат МСК 70, зона 2

Зона № 2

| Обозначение характерных точек границ | Координаты, м | | | | Метод определения координат | Формулы, примененные для расчета средней квадратической погрешности определения координат характерных точек границ (Mt), с подставленными в такие формулы значениями и итоговые (вычисленные) значения Mt, м | Описание закрепления точки |
|--------------------------------------|--|---|--|------------|---|--|----------------------------|
| | содержатся в Едином государственном реестре недвижимости | | определены в результате выполнения комплексных кадастровых работ | | | | |
| | X | Y | X | Y | | | |
| 1 | 2 | 3 | 4 | 5 | 6 | 7 | 8 |
| н494У | - | - | 639427.62 | 2429172.08 | Метод спутниковых геодезических измерений (определений) | 0.1 | - |
| н495У | - | - | 639442.32 | 2429178.78 | Метод спутниковых геодезических измерений (определений) | 0.1 | - |
| н484У | - | - | 639433.58 | 2429197.88 | Метод спутниковых геодезических измерений (определений) | 0.1 | - |
| н483У | - | - | 639426.83 | 2429195.20 | Метод спутниковых геодезических измерений (определений) | 0.1 | - |
| н482У | - | - | 639418.59 | 2429191.94 | Метод спутниковых геодезических измерений (определений) | 0.1 | - |
| н481У | - | - | 639418.18 | 2429191.78 | Метод спутниковых геодезических измерений (определений) | 0.1 | - |

| 1. Сведения о характерных точках границы уточняемого земельного участка с кадастровым номером 70:06:0101003:207 : | | | | | | | |
|---|---|----------------------------------|--|---|---|--|----------------------------|
| Система координат МСК 70, зона 2 | | | | | | Зона № 2 | |
| Обозначение характерных точек границ | Координаты, м | | | | Метод определения координат | Формулы, примененные для расчета средней квадратической погрешности определения координат характерных точек границ (Mt), с подставленными в такие формулы значениями и итоговые (вычисленные) значения Mt, м | Описание закрепления точки |
| | содержатся в Едином государственном реестре недвижимости | | определены в результате выполнения комплексных кадастровых работ | | | | |
| | X | Y | X | Y | | | |
| 1 | 2 | 3 | 4 | 5 | 6 | 7 | 8 |
| н494У | - | - | 639427.62 | 2429172.08 | Метод спутниковых геодезических измерений (определений) | 0.1 | - |
| 2. Сведения о частях границ уточняемого земельного участка с кадастровым номером 70:06:0101003:207 : | | | | | | | |
| Обозначение части границ | | Горизонтальное проложение (S), м | Описание прохождения части границ | Сведения о согласовании местоположения границ (согласовано/спорное) | | | |
| от т. | до т. | | | | | | |
| 1 | 2 | 3 | 4 | 5 | | | |
| н494У | н495У | 16.15 | - | - | | | |
| н495У | н484У | 21.00 | - | - | | | |
| н484У | н483У | 7.26 | - | - | | | |
| н483У | н482У | 8.86 | - | - | | | |
| н482У | н481У | 0.44 | - | - | | | |
| н481У | н494У | 21.84 | - | - | | | |
| 3. Сведения о характеристиках уточняемого земельного участка с кадастровым номером 70:06:0101003:207 : | | | | | | | |
| № п/п | Наименование характеристики земельного участка | | Значение характеристики | | | | |
| 1 | 2 | | 3 | | | | |
| 1. | Адрес земельного участка | | Российская Федерация, Томская область, район Каргасокский, село Каргасок, улица Водников, дом 22 | | | | |
| 1.1. | Сведения о местоположении земельного участка (при отсутствии адреса) в структурированном в соответствии с федеральной информационной адресной системой виде | | - | | | | |
| 1.2. | Дополнительные сведения о местоположении земельного участка | | - | | | | |
| 2. | Площадь земельного участка ± величина погрешности определения (вычисления) площади (P ± ΔP), м2 | | 350 ± 7 | | | | |
| 3. | Формула, примененная для вычисления предельной погрешности определения площади земельного участка, с подставленными значениями и итоговые (вычисленные) значения (ΔP), м2 | | $\Delta P = 3.5 * Mt * \sqrt{P} = 3.5 * 0,1 * \sqrt{350} = 7$ | | | | |
| 4. | Площадь земельного участка согласно сведениям Единого государственного реестра недвижимости (Pкад), м2 | | 350 | | | | |
| 5. | Оценка расхождения P и Pкад (P - Pкад), м2 | | - | | | | |

3. Сведения о характеристиках уточняемого земельного участка с кадастровым номером 70:06:0101003:207 :

| № п/п | Наименование характеристики земельного участка | Значение характеристики |
|--------------|--|--------------------------------|
| 1 | 2 | 3 |
| 6. | Предельные минимальный и максимальный размеры земельного участка (Рмин и Рмакс), м2 | - - |
| 7. | Вид (виды) разрешенного использования | Личное подсобное хозяйство |
| 7.1. | Дополнительные сведения об использовании земельного участка | - |
| 8. | Кадастровый или иной государственный учетный номер (инвентарный) здания, сооружения, объекта незавершенного строительства, расположенного на земельном участке | 70:06:0101003:928 |
| 9. | Сведения о земельных участках (землях общего пользования, территории общего пользования), посредством которых обеспечивается доступ | - |
| 10. | Иные сведения | - |

4. Пояснения к сведениям об уточняемом земельном участке с кадастровым номером 70:06:0101003:207 :

1. -

Сведения об уточняемых земельных участках

1. Сведения о характерных точках границы уточняемого земельного участка с кадастровым номером 70:06:0101003:199 :

Система координат МСК 70, зона 2

Зона № 2

| Обозначение характерных точек границ | Координаты, м | | | | Метод определения координат | Формулы, примененные для расчета средней квадратической погрешности определения координат характерных точек границ (Mt), с подставленными в такие формулы значениями и итоговые (вычисленные) значения Mt, м | Описание закрепления точки |
|--------------------------------------|--|---|--|------------|---|--|----------------------------|
| | содержатся в Едином государственном реестре недвижимости | | определены в результате выполнения комплексных кадастровых работ | | | | |
| | X | Y | X | Y | | | |
| 1 | 2 | 3 | 4 | 5 | 6 | 7 | 8 |
| 1832 | - | - | 639395.52 | 2429337.20 | Метод спутниковых геодезических измерений (определений) | 0.1 | - |
| 1078 | - | - | 639380.29 | 2429358.59 | Метод спутниковых геодезических измерений (определений) | 0.1 | - |
| 1072 | - | - | 639349.94 | 2429335.67 | Метод спутниковых геодезических измерений (определений) | 0.1 | - |
| н496У | - | - | 639345.44 | 2429332.97 | Метод спутниковых геодезических измерений (определений) | 0.1 | - |
| н502У | - | - | 639359.95 | 2429313.75 | Метод спутниковых геодезических измерений (определений) | 0.1 | - |
| н503У | - | - | 639360.18 | 2429313.86 | Метод спутниковых геодезических измерений (определений) | 0.1 | - |

| 1. Сведения о характерных точках границы уточняемого земельного участка с кадастровым номером 70:06:0101003:199 : | | | | | | | |
|---|--|----------------------------------|--|---|---|--|----------------------------|
| Система координат МСК 70, зона 2 | | | | | | Зона № 2 | |
| Обозначение характерных точек границ | Координаты, м | | | | Метод определения координат | Формулы, примененные для расчета средней квадратической погрешности определения координат характерных точек границ (Mt), с подставленными в такие формулы значениями и итоговые (вычисленные) значения Mt, м | Описание закрепления точки |
| | содержатся в Едином государственном реестре недвижимости | | определены в результате выполнения комплексных кадастровых работ | | | | |
| | X | Y | X | Y | | | |
| 1 | 2 | 3 | 4 | 5 | 6 | 7 | 8 |
| н504У | - | - | 639369.97 | 2429318.57 | Метод спутниковых геодезических измерений (определений) | 0.1 | - |
| н505У | - | - | 639398.44 | 2429332.27 | Метод спутниковых геодезических измерений (определений) | 0.1 | - |
| 1832 | - | - | 639395.52 | 2429337.20 | Метод спутниковых геодезических измерений (определений) | 0.1 | - |
| 2. Сведения о частях границ уточняемого земельного участка с кадастровым номером 70:06:0101003:199 : | | | | | | | |
| Обозначение части границ | | Горизонтальное проложение (S), м | Описание прохождения части границ | Сведения о согласовании местоположения границ (согласовано/спорное) | | | |
| от т. | до т. | | | | | | |
| 1 | 2 | 3 | 4 | 5 | | | |
| 1832 | 1078 | 26.26 | - | - | | | |
| 1078 | 1072 | 38.03 | - | - | | | |
| 1072 | н496У | 5.25 | - | - | | | |
| н496У | н502У | 24.08 | - | - | | | |
| н502У | н503У | 0.25 | - | - | | | |
| н503У | н504У | 10.86 | - | - | | | |
| н504У | н505У | 31.59 | - | - | | | |
| н505У | 1832 | 5.73 | - | - | | | |

| 3. Сведения о характеристиках уточняемого земельного участка с кадастровым номером 70:06:0101003:199 : | | |
|---|---|--|
| № п/п | Наименование характеристики земельного участка | Значение характеристики |
| 1 | 2 | 3 |
| 1. | Адрес земельного участка | Российская Федерация, Томская область, район Каргасокский, село Каргасок, улица Водников, дом 16-1 |
| 1.1. | Сведения о местоположении земельного участка (при отсутствии адреса) в структурированном в соответствии с федеральной информационной адресной системой виде | - |
| 1.2. | Дополнительные сведения о местоположении земельного участка | - |
| 2. | Площадь земельного участка \pm величина погрешности определения (вычисления) площади ($P \pm \Delta P$), м ² | 1191 \pm 12 |
| 3. | Формула, примененная для вычисления предельной погрешности определения площади земельного участка, с подставленными значениями и итоговые (вычисленные) значения (ΔP), м ² | $\Delta P = 3.5 * M_t * \sqrt{P} = 3.5 * 0,1 * \sqrt{1191} = 12$ |
| 4. | Площадь земельного участка согласно сведениям Единого государственного реестра недвижимости ($P_{\text{кад}}$), м ² | 1114 |
| 5. | Оценка расхождения P и $P_{\text{кад}}$ ($P - P_{\text{кад}}$), м ² | 77 |
| 6. | Предельные минимальный и максимальный размеры земельного участка ($P_{\text{мин}}$ и $P_{\text{макс}}$), м ² | - - |
| 7. | Вид (виды) разрешенного использования | Для ведения личного подсобного хозяйства |
| 7.1. | Дополнительные сведения об использовании земельного участка | - |
| 8. | Кадастровый или иной государственный учетный номер (инвентарный) здания, сооружения, объекта незавершенного строительства, расположенного на земельном участке | 70:06:0101003:795 |
| 9. | Сведения о земельных участках (землях общего пользования, территории общего пользования), посредством которых обеспечивается доступ | - |
| 10. | Иные сведения | - |
| 4. Пояснения к сведениям об уточняемом земельном участке с кадастровым номером 70:06:0101003:199 : | | |
| 1. | - | |

Сведения об уточняемых земельных участках

1. Сведения о характерных точках границы уточняемого земельного участка с кадастровым номером 70:06:0101003:567 :

Система координат МСК 70, зона 2

Зона № 2

| Обозначение характерных точек границ | Координаты, м | | | | Метод определения координат | Формулы, примененные для расчета средней квадратической погрешности определения координат характерных точек границ (Mt), с подставленными в такие формулы значениями и итоговые (вычисленные) значения Mt, м | Описание закрепления точки |
|--------------------------------------|--|---|--|------------|---|--|----------------------------|
| | содержатся в Едином государственном реестре недвижимости | | определены в результате выполнения комплексных кадастровых работ | | | | |
| | X | Y | X | Y | | | |
| 1 | 2 | 3 | 4 | 5 | 6 | 7 | 8 |
| н506У | - | - | 639396.22 | 2429232.31 | Метод спутниковых геодезических измерений (определений) | 0.1 | - |
| н507У | - | - | 639433.03 | 2429250.07 | Метод спутниковых геодезических измерений (определений) | 0.1 | - |
| н508У | - | - | 639431.98 | 2429251.99 | Метод спутниковых геодезических измерений (определений) | 0.1 | - |
| н509У | - | - | 639438.48 | 2429255.11 | Метод спутниковых геодезических измерений (определений) | 0.1 | - |
| н510У | - | - | 639428.67 | 2429271.68 | Метод спутниковых геодезических измерений (определений) | 0.1 | - |
| 1220 | - | - | 639423.90 | 2429279.62 | Метод спутниковых геодезических измерений (определений) | 0.1 | - |

1. Сведения о характерных точках границы уточняемого земельного участка с кадастровым номером 70:06:0101003:567 :

| Система координат МСК 70, зона 2 | | | | | Зона № 2 | | |
|--------------------------------------|--|---|--|------------|---|--|----------------------------|
| Обозначение характерных точек границ | Координаты, м | | | | Метод определения координат | Формулы, примененные для расчета средней квадратической погрешности определения координат характерных точек границ (Mt), с подставленными в такие формулы значениями и итоговые (вычисленные) значения Mt, м | Описание закрепления точки |
| | содержатся в Едином государственном реестре недвижимости | | определены в результате выполнения комплексных кадастровых работ | | | | |
| | X | Y | X | Y | | | |
| 1 | 2 | 3 | 4 | 5 | 6 | 7 | 8 |
| 1218 | - | - | 639410.58 | 2429273.57 | Метод спутниковых геодезических измерений (определений) | 0.1 | - |
| 1217 | - | - | 639397.49 | 2429267.64 | Метод спутниковых геодезических измерений (определений) | 0.1 | - |
| 1216 | - | - | 639380.89 | 2429260.08 | Метод спутниковых геодезических измерений (определений) | 0.1 | - |
| н506У | - | - | 639396.22 | 2429232.31 | Метод спутниковых геодезических измерений (определений) | 0.1 | - |

2. Сведения о частях границ уточняемого земельного участка с кадастровым номером 70:06:0101003:567 :

| Обозначение части границ | | Горизонтальное проложение (S), м | Описание прохождения части границ | Сведения о согласовании местоположения границ (согласовано/спорное) |
|--------------------------|-------|----------------------------------|-----------------------------------|---|
| от т. | до т. | | | |
| 1 | 2 | 3 | 4 | 5 |
| н506У | н507У | 40.87 | - | - |
| н507У | н508У | 2.19 | - | - |
| н508У | н509У | 7.21 | - | - |
| н509У | н510У | 19.26 | - | - |
| н510У | 1220 | 9.26 | - | - |
| 1220 | 1218 | 14.63 | - | - |
| 1218 | 1217 | 14.37 | - | - |

| 2. Сведения о частях границ уточняемого земельного участка с кадастровым номером 70:06:0101003:567 : | | | | |
|---|---|----------------------------------|---|---|
| Обозначение части границ | | Горизонтальное проложение (S), м | Описание прохождения части границ | Сведения о согласовании местоположения границ (согласовано/спорное) |
| от т. | до т. | | | |
| 1 | 2 | 3 | 4 | 5 |
| 1217 | 1216 | 18.24 | - | - |
| 1216 | н506У | 31.72 | - | - |
| 3. Сведения о характеристиках уточняемого земельного участка с кадастровым номером 70:06:0101003:567 : | | | | |
| № п/п | Наименование характеристики земельного участка | | Значение характеристики | |
| 1 | 2 | | 3 | |
| 1. | Адрес земельного участка | | Российская Федерация, Томская область, район Каргасокский, село Каргасок, улица Водников, дом 18а | |
| 1.1. | Сведения о местоположении земельного участка (при отсутствии адреса) в структурированном в соответствии с федеральной информационной адресной системой виде | | - | |
| 1.2. | Дополнительные сведения о местоположении земельного участка | | - | |
| 2. | Площадь земельного участка ± величина погрешности определения (вычисления) площади ($P \pm \Delta P$), м ² | | 1468 ± 13 | |
| 3. | Формула, примененная для вычисления предельной погрешности определения площади земельного участка, с подставленными значениями и итоговые (вычисленные) значения (ΔP), м ² | | $\Delta P = 3.5 * M_t * \sqrt{P} = 3.5 * 0,1 * \sqrt{1468} = 13$ | |
| 4. | Площадь земельного участка согласно сведениям Единого государственного реестра недвижимости ($P_{\text{кад}}$), м ² | | 1388 | |
| 5. | Оценка расхождения P и $P_{\text{кад}}$ ($P - P_{\text{кад}}$), м ² | | 80 | |
| 6. | Предельные минимальный и максимальный размеры земельного участка ($P_{\text{мин}}$ и $P_{\text{макс}}$), м ² | | - | |
| 7. | Вид (виды) разрешенного использования | | Для ведения личного подсобного хозяйства | |
| 7.1. | Дополнительные сведения об использовании земельного участка | | - | |
| 8. | Кадастровый или иной государственный учетный номер (инвентарный) здания, сооружения, объекта незавершенного строительства, расположенного на земельном участке | | 70:06:0101003:941 | |
| 9. | Сведения о земельных участках (землях общего пользования, территории общего пользования), посредством которых обеспечивается доступ | | - | |
| 10. | Иные сведения | | - | |
| 4. Пояснения к сведениям об уточняемом земельном участке с кадастровым номером 70:06:0101003:567 : | | | | |
| 1. | - | | | |

Сведения об уточняемых земельных участках

1. Сведения о характерных точках границы уточняемого земельного участка с кадастровым номером 70:06:0101003:2164 :

Система координат МСК 70, зона 2

Зона № 2

| Обозначение характерных точек границ | Координаты, м | | | | Метод определения координат | Формулы, примененные для расчета средней квадратической погрешности определения координат характерных точек границ (Mt), с подставленными в такие формулы значениями и итоговые (вычисленные) значения Mt, м | Описание закрепления точки |
|--------------------------------------|--|---|--|------------|---|--|----------------------------|
| | содержатся в Едином государственном реестре недвижимости | | определены в результате выполнения комплексных кадастровых работ | | | | |
| | X | Y | X | Y | | | |
| 1 | 2 | 3 | 4 | 5 | 6 | 7 | 8 |
| 1047 | - | - | 639443.56 | 2429129.30 | Метод спутниковых геодезических измерений (определений) | 0.1 | - |
| н433У | - | - | 639449.76 | 2429132.22 | Метод спутниковых геодезических измерений (определений) | 0.1 | - |
| н432У | - | - | 639450.32 | 2429131.12 | Метод спутниковых геодезических измерений (определений) | 0.1 | - |
| 1045 | - | - | 639458.86 | 2429135.36 | Метод спутниковых геодезических измерений (определений) | 0.1 | - |
| 1043 | - | - | 639480.00 | 2429149.44 | Метод спутниковых геодезических измерений (определений) | 0.1 | - |
| 1224 | - | - | 639471.32 | 2429162.63 | Метод спутниковых геодезических измерений (определений) | 0.1 | - |

| 1. Сведения о характерных точках границы уточняемого земельного участка с кадастровым номером 70:06:0101003:2164 : | | | | | | | |
|--|--|---|--|------------|---|--|----------------------------|
| Система координат МСК 70, зона 2 | | | | | | | Зона № 2 |
| Обозначение характерных точек границ | Координаты, м | | | | Метод определения координат | Формулы, примененные для расчета средней квадратической погрешности определения координат характерных точек границ (Mt), с подставленными в такие формулы значениями и итоговые (вычисленные) значения Mt, м | Описание закрепления точки |
| | содержатся в Едином государственном реестре недвижимости | | определены в результате выполнения комплексных кадастровых работ | | | | |
| | X | Y | X | Y | | | |
| 1 | 2 | 3 | 4 | 5 | 6 | 7 | 8 |
| 1243 | - | - | 639463.80 | 2429158.89 | Метод спутниковых геодезических измерений (определений) | 0.1 | - |
| 1242 | - | - | 639461.58 | 2429163.49 | Метод спутниковых геодезических измерений (определений) | 0.1 | - |
| 1241 | - | - | 639449.06 | 2429157.75 | Метод спутниковых геодезических измерений (определений) | 0.1 | - |
| 1239 | - | - | 639447.75 | 2429157.13 | Метод спутниковых геодезических измерений (определений) | 0.1 | - |
| 1236 | - | - | 639447.27 | 2429156.90 | Метод спутниковых геодезических измерений (определений) | 0.1 | - |
| 1235 | - | - | 639446.68 | 2429156.62 | Метод спутниковых геодезических измерений (определений) | 0.1 | - |

| 1. Сведения о характерных точках границы уточняемого земельного участка с кадастровым номером 70:06:0101003:2164 : | | | | | | | |
|--|--|----------------------------------|--|---|---|--|----------------------------|
| Система координат МСК 70, зона 2 | | | | | | | Зона № 2 |
| Обозначение характерных точек границ | Координаты, м | | | | Метод определения координат | Формулы, примененные для расчета средней квадратической погрешности определения координат характерных точек границ (Mt), с подставленными в такие формулы значениями и итоговые (вычисленные) значения Mt, м | Описание закрепления точки |
| | содержатся в Едином государственном реестре недвижимости | | определены в результате выполнения комплексных кадастровых работ | | | | |
| | X | Y | X | Y | | | |
| 1 | 2 | 3 | 4 | 5 | 6 | 7 | 8 |
| 1232 | - | - | 639446.23 | 2429156.41 | Метод спутниковых геодезических измерений (определений) | 0.1 | - |
| 1231 | - | - | 639445.51 | 2429156.07 | Метод спутниковых геодезических измерений (определений) | 0.1 | - |
| 1230 | - | - | 639437.16 | 2429152.41 | Метод спутниковых геодезических измерений (определений) | 0.1 | - |
| 1229 | - | - | 639432.75 | 2429150.30 | Метод спутниковых геодезических измерений (определений) | 0.1 | - |
| 1047 | - | - | 639443.56 | 2429129.30 | Метод спутниковых геодезических измерений (определений) | 0.1 | - |
| 2. Сведения о частях границ уточняемого земельного участка с кадастровым номером 70:06:0101003:2164 : | | | | | | | |
| Обозначение части границ | | Горизонтальное проложение (S), м | Описание прохождения части границ | Сведения о согласовании местоположения границ (согласовано/спорное) | | | |
| от т. | до т. | | | | | | |
| 1 | 2 | 3 | 4 | 5 | | | |
| 1047 | н433У | 6.85 | - | - | | | |
| н433У | н432У | 1.23 | - | - | | | |

| 2. Сведения о частях границ уточняемого земельного участка с кадастровым номером 70:06:0101003:2164 : | | | | |
|--|-------|----------------------------------|-----------------------------------|---|
| Обозначение части границ | | Горизонтальное проложение (S), м | Описание прохождения части границ | Сведения о согласовании местоположения границ (согласовано/спорное) |
| от т. | до т. | | | |
| 1 | 2 | 3 | 4 | 5 |
| н432У | 1045 | 9.53 | - | - |
| 1045 | 1043 | 25.40 | - | - |
| 1043 | 1224 | 15.79 | - | - |
| 1224 | 1243 | 8.40 | - | - |
| 1243 | 1242 | 5.11 | - | - |
| 1242 | 1241 | 13.77 | - | - |
| 1241 | 1239 | 1.45 | - | - |
| 1239 | 1236 | 0.53 | - | - |
| 1236 | 1235 | 0.65 | - | - |
| 1235 | 1232 | 0.50 | - | - |
| 1232 | 1231 | 0.80 | - | - |
| 1231 | 1230 | 9.12 | - | - |
| 1230 | 1229 | 4.89 | - | - |
| 1229 | 1047 | 23.62 | - | - |

| 3. Сведения о характеристиках уточняемого земельного участка с кадастровым номером 70:06:0101003:2164 : | | |
|--|---|--|
| № п/п | Наименование характеристики земельного участка | Значение характеристики |
| 1 | 2 | 3 |
| 1. | Адрес земельного участка | Российская Федерация, 636700, Томская область, район Каргасокский, село Каргасок, улица Водников, дом 24-2 |
| 1.1. | Сведения о местоположении земельного участка (при отсутствии адреса) в структурированном в соответствии с федеральной информационной адресной системой виде | - |
| 1.2. | Дополнительные сведения о местоположении земельного участка | - |
| 2. | Площадь земельного участка \pm величина погрешности определения (вычисления) площади ($P \pm \Delta P$), м ² | 901 \pm 11 |
| 3. | Формула, примененная для вычисления предельной погрешности определения площади земельного участка, с подставленными значениями и итоговые (вычисленные) значения (ΔP), м ² | $\Delta P = 3.5 * M_t * \sqrt{P} = 3.5 * 0,1 * \sqrt{901} = 11$ |
| 4. | Площадь земельного участка согласно сведениям Единого государственного реестра недвижимости ($P_{\text{кад}}$), м ² | 900 |
| 5. | Оценка расхождения P и $P_{\text{кад}}$ ($P - P_{\text{кад}}$), м ² | 1 |
| 6. | Предельные минимальный и максимальный размеры земельного участка ($P_{\text{мин}}$ и $P_{\text{макс}}$), м ² | - - |
| 7. | Вид (виды) разрешенного использования | для ведения личного подсобного хозяйства |
| 7.1. | Дополнительные сведения об использовании земельного участка | - |
| 8. | Кадастровый или иной государственный учетный номер (инвентарный) здания, сооружения, объекта незавершенного строительства, расположенного на земельном участке | 70:06:0101003:938 |

3. Сведения о характеристиках уточняемого земельного участка с кадастровым номером 70:06:0101003:2164 :

| № п/п | Наименование характеристики земельного участка | Значение характеристики |
|-------|---|-------------------------|
| 1 | 2 | 3 |
| 9. | Сведения о земельных участках (землях общего пользования, территории общего пользования), посредством которых обеспечивается доступ | - |
| 10. | Иные сведения | - |

4. Пояснения к сведениям об уточняемом земельном участке с кадастровым номером 70:06:0101003:2164 :

| | |
|----|---|
| 1. | - |
|----|---|

Сведения об уточняемых земельных участках

1. Сведения о характерных точках границы уточняемого земельного участка с кадастровым номером 70:06:0101003:2175 :

Система координат МСК 70, зона 2

Зона № 2

| Обозначение характерных точек границ | Координаты, м | | | | Метод определения координат | Формулы, примененные для расчета средней квадратической погрешности определения координат характерных точек границ (Mt), с подставленными в такие формулы значениями и итоговые (вычисленные) значения Mt, м | Описание закрепления точки |
|--------------------------------------|--|---|--|------------|---|--|----------------------------|
| | содержатся в Едином государственном реестре недвижимости | | определены в результате выполнения комплексных кадастровых работ | | | | |
| | X | Y | X | Y | | | |
| 1 | 2 | 3 | 4 | 5 | 6 | 7 | 8 |
| н511У | - | - | 639194.62 | 2429566.47 | Метод спутниковых геодезических измерений (определений) | 0.1 | - |
| н512У | - | - | 639172.82 | 2429555.57 | Метод спутниковых геодезических измерений (определений) | 0.1 | - |
| н513У | - | - | 639173.32 | 2429554.52 | Метод спутниковых геодезических измерений (определений) | 0.1 | - |
| н514У | - | - | 639181.43 | 2429538.63 | Метод спутниковых геодезических измерений (определений) | 0.1 | - |
| н515У | - | - | 639204.02 | 2429550.12 | Метод спутниковых геодезических измерений (определений) | 0.1 | - |
| н511У | - | - | 639194.62 | 2429566.47 | Метод спутниковых геодезических измерений (определений) | 0.1 | - |

| 2. Сведения о частях границ уточняемого земельного участка с кадастровым номером 70:06:0101003:2175 : | | | | |
|--|---|---|-----------------------------------|---|
| Обозначение части границ | | Горизонтальное проложение (S), м | Описание прохождения части границ | Сведения о согласовании местоположения границ (согласовано/спорное) |
| от т. | до т. | | | |
| 1 | 2 | 3 | 4 | 5 |
| н511У | н512У | 24.37 | - | - |
| н512У | н513У | 1.16 | - | - |
| н513У | н514У | 17.84 | - | - |
| н514У | н515У | 25.34 | - | - |
| н515У | н511У | 18.86 | - | - |
| 3. Сведения о характеристиках уточняемого земельного участка с кадастровым номером 70:06:0101003:2175 : | | | | |
| № п/п | Наименование характеристики земельного участка | Значение характеристики | | |
| 1 | 2 | 3 | | |
| 1. | Адрес земельного участка | Российская Федерация, 636700, Томская область, район Каргасокский, село Каргасок, улица Водников, участок 3-1 | | |
| 1.1. | Сведения о местоположении земельного участка (при отсутствии адреса) в структурированном в соответствии с федеральной информационной адресной системой виде | - | | |
| 1.2. | Дополнительные сведения о местоположении земельного участка | - | | |
| 2. | Площадь земельного участка ± величина погрешности определения (вычисления) площади (P ± ΔP), м ² | 471 ± 8 | | |
| 3. | Формула, примененная для вычисления предельной погрешности определения площади земельного участка, с подставленными значениями и итоговые (вычисленные) значения (ΔP), м ² | $\Delta P = 3.5 * M_t * \sqrt{P} = 3.5 * 0,1 * \sqrt{471} = 8$ | | |
| 4. | Площадь земельного участка согласно сведениям Единого государственного реестра недвижимости (P _{кад}), м ² | 450 | | |
| 5. | Оценка расхождения P и P _{кад} (P - P _{кад}), м ² | 21 | | |
| 6. | Предельные минимальный и максимальный размеры земельного участка (P _{мин} и P _{макс}), м ² | - - | | |
| 7. | Вид (виды) разрешенного использования | Для ведения личного подсобного хозяйства | | |
| 7.1. | Дополнительные сведения об использовании земельного участка | - | | |
| 8. | Кадастровый или иной государственный учетный номер (инвентарный) здания, сооружения, объекта незавершенного строительства, расположенного на земельном участке | - | | |
| 9. | Сведения о земельных участках (землях общего пользования, территории общего пользования), посредством которых обеспечивается доступ | - | | |
| 10. | Иные сведения | - | | |
| 4. Пояснения к сведениям об уточняемом земельном участке с кадастровым номером 70:06:0101003:2175 : | | | | |
| 1. | - | | | |

Сведения об уточняемых земельных участках

1. Сведения о характерных точках границы уточняемого земельного участка с кадастровым номером 70:06:0101003:489 :

Система координат МСК 70, зона 2

Зона № 2

| Обозначение характерных точек границ | Координаты, м | | | | Метод определения координат | Формулы, примененные для расчета средней квадратической погрешности определения координат характерных точек границ (Mt), с подставленными в такие формулы значениями и итоговые (вычисленные) значения Mt, м | Описание закрепления точки |
|--------------------------------------|--|---|--|------------|---|--|----------------------------|
| | содержатся в Едином государственном реестре недвижимости | | определены в результате выполнения комплексных кадастровых работ | | | | |
| | X | Y | X | Y | | | |
| 1 | 2 | 3 | 4 | 5 | 6 | 7 | 8 |
| н696У | - | - | 639781.92 | 2428798.48 | Метод спутниковых геодезических измерений (определений) | 0.1 | - |
| н697У | - | - | 639777.53 | 2428802.17 | Метод спутниковых геодезических измерений (определений) | 0.1 | - |
| н698У | - | - | 639746.07 | 2428786.62 | Метод спутниковых геодезических измерений (определений) | 0.1 | - |
| н699У | - | - | 639741.53 | 2428784.37 | Метод спутниковых геодезических измерений (определений) | 0.1 | - |
| н700У | - | - | 639747.21 | 2428772.40 | Метод спутниковых геодезических измерений (определений) | 0.1 | - |
| н701У | - | - | 639785.70 | 2428788.50 | Метод спутниковых геодезических измерений (определений) | 0.1 | - |

| 1. Сведения о характерных точках границы уточняемого земельного участка с кадастровым номером 70:06:0101003:489 : | | | | | | | |
|---|---|----------------------------------|--|---|---|--|----------------------------|
| Система координат МСК 70, зона 2 | | | | | | Зона № 2 | |
| Обозначение характерных точек границ | Координаты, м | | | | Метод определения координат | Формулы, примененные для расчета средней квадратической погрешности определения координат характерных точек границ (Mt), с подставленными в такие формулы значениями и итоговые (вычисленные) значения Mt, м | Описание закрепления точки |
| | содержатся в Едином государственном реестре недвижимости | | определены в результате выполнения комплексных кадастровых работ | | | | |
| | X | Y | X | Y | | | |
| 1 | 2 | 3 | 4 | 5 | 6 | 7 | 8 |
| н696У | - | - | 639781.92 | 2428798.48 | Метод спутниковых геодезических измерений (определений) | 0.1 | - |
| 2. Сведения о частях границ уточняемого земельного участка с кадастровым номером 70:06:0101003:489 : | | | | | | | |
| Обозначение части границ | | Горизонтальное проложение (S), м | Описание прохождения части границ | Сведения о согласовании местоположения границ (согласовано/спорное) | | | |
| от т. | до т. | | | | | | |
| 1 | 2 | 3 | 4 | 5 | | | |
| н696У | н697У | 5.73 | - | - | | | |
| н697У | н698У | 35.09 | - | - | | | |
| н698У | н699У | 5.07 | - | - | | | |
| н699У | н700У | 13.25 | - | - | | | |
| н700У | н701У | 41.72 | - | - | | | |
| н701У | н696У | 10.67 | - | - | | | |
| 3. Сведения о характеристиках уточняемого земельного участка с кадастровым номером 70:06:0101003:489 : | | | | | | | |
| № п/п | Наименование характеристики земельного участка | | Значение характеристики | | | | |
| 1 | 2 | | 3 | | | | |
| 1. | Адрес земельного участка | | Российская Федерация, Томская область, район Каргасокский, село Каргасок, улица Строительная, дом 46 | | | | |
| 1.1. | Сведения о местоположении земельного участка (при отсутствии адреса) в структурированном в соответствии с федеральной информационной адресной системой виде | | - | | | | |
| 1.2. | Дополнительные сведения о местоположении земельного участка | | - | | | | |
| 2. | Площадь земельного участка ± величина погрешности определения (вычисления) площади (P ± ΔP), м2 | | 610 ± 9 | | | | |
| 3. | Формула, примененная для вычисления предельной погрешности определения площади земельного участка, с подставленными значениями и итоговые (вычисленные) значения (ΔP), м2 | | $\Delta P = 3.5 * Mt * \sqrt{P} = 3.5 * 0,1 * \sqrt{610} = 9$ | | | | |
| 4. | Площадь земельного участка согласно сведениям Единого государственного реестра недвижимости (Pкад), м2 | | 600 | | | | |
| 5. | Оценка расхождения P и Pкад (P - Pкад), м2 | | 10 | | | | |

3. Сведения о характеристиках уточняемого земельного участка с кадастровым номером 70:06:0101003:489 :

| № п/п | Наименование характеристики земельного участка | Значение характеристики |
|--------------|--|--------------------------------|
| 1 | 2 | 3 |
| 6. | Предельные минимальный и максимальный размеры земельного участка (Рмин и Рмакс), м2 | - - |
| 7. | Вид (виды) разрешенного использования | Личное подсобное хозяйство |
| 7.1. | Дополнительные сведения об использовании земельного участка | - |
| 8. | Кадастровый или иной государственный учетный номер (инвентарный) здания, сооружения, объекта незавершенного строительства, расположенного на земельном участке | - |
| 9. | Сведения о земельных участках (землях общего пользования, территории общего пользования), посредством которых обеспечивается доступ | - |
| 10. | Иные сведения | - |

4. Пояснения к сведениям об уточняемом земельном участке с кадастровым номером 70:06:0101003:489 :

| | |
|----|---|
| 1. | - |
|----|---|

Сведения об уточняемых земельных участках

1. Сведения о характерных точках границы уточняемого земельного участка с кадастровым номером 70:06:0101003:490 :

Система координат МСК 70, зона 2

Зона № 2

| Обозначение характерных точек границ | Координаты, м | | | | Метод определения координат | Формулы, примененные для расчета средней квадратической погрешности определения координат характерных точек границ (Mt), с подставленными в такие формулы значениями и итоговые (вычисленные) значения Mt, м | Описание закрепления точки |
|--------------------------------------|--|---|--|------------|---|--|----------------------------|
| | содержатся в Едином государственном реестре недвижимости | | определены в результате выполнения комплексных кадастровых работ | | | | |
| | X | Y | X | Y | | | |
| 1 | 2 | 3 | 4 | 5 | 6 | 7 | 8 |
| н702У | - | - | 639772.23 | 2428817.57 | Метод спутниковых геодезических измерений (определений) | 0.1 | - |
| н703У | - | - | 639761.58 | 2428812.77 | Метод спутниковых геодезических измерений (определений) | 0.1 | - |
| н704У | - | - | 639756.48 | 2428810.22 | Метод спутниковых геодезических измерений (определений) | 0.1 | - |
| н705У | - | - | 639751.28 | 2428807.97 | Метод спутниковых геодезических измерений (определений) | 0.1 | - |
| н706У | - | - | 639738.41 | 2428802.03 | Метод спутниковых геодезических измерений (определений) | 0.1 | - |
| н698У | - | - | 639746.07 | 2428786.62 | Метод спутниковых геодезических измерений (определений) | 0.1 | - |

| 1. Сведения о характерных точках границы уточняемого земельного участка с кадастровым номером 70:06:0101003:490 : | | | | | | | |
|---|---|----------------------------------|--|---|---|--|----------------------------|
| Система координат МСК 70, зона 2 | | | | | | Зона № 2 | |
| Обозначение характерных точек границ | Координаты, м | | | | Метод определения координат | Формулы, примененные для расчета средней квадратической погрешности определения координат характерных точек границ (Mt), с подставленными в такие формулы значениями и итоговые (вычисленные) значения Mt, м | Описание закрепления точки |
| | содержатся в Едином государственном реестре недвижимости | | определены в результате выполнения комплексных кадастровых работ | | | | |
| | X | Y | X | Y | | | |
| 1 | 2 | 3 | 4 | 5 | 6 | 7 | 8 |
| н697У | - | - | 639777.53 | 2428802.17 | Метод спутниковых геодезических измерений (определений) | 0.1 | - |
| н702У | - | - | 639772.23 | 2428817.57 | Метод спутниковых геодезических измерений (определений) | 0.1 | - |
| 2. Сведения о частях границ уточняемого земельного участка с кадастровым номером 70:06:0101003:490 : | | | | | | | |
| Обозначение части границ | | Горизонтальное проложение (S), м | Описание прохождения части границ | Сведения о согласовании местоположения границ (согласовано/спорное) | | | |
| от т. | до т. | | | | | | |
| 1 | 2 | 3 | 4 | 5 | | | |
| н702У | н703У | 11.68 | - | - | | | |
| н703У | н704У | 5.70 | - | - | | | |
| н704У | н705У | 5.67 | - | - | | | |
| н705У | н706У | 14.17 | - | - | | | |
| н706У | н698У | 17.21 | - | - | | | |
| н698У | н697У | 35.09 | - | - | | | |
| н697У | н702У | 16.29 | - | - | | | |
| 3. Сведения о характеристиках уточняемого земельного участка с кадастровым номером 70:06:0101003:490 : | | | | | | | |
| № п/п | Наименование характеристики земельного участка | | Значение характеристики | | | | |
| 1 | 2 | | 3 | | | | |
| 1. | Адрес земельного участка | | Российская Федерация, Томская область, район Каргасокский, село Каргасок, улица Строительная, дом 46 | | | | |
| 1.1. | Сведения о местоположении земельного участка (при отсутствии адреса) в структурированном в соответствии с федеральной информационной адресной системой виде | | - | | | | |
| 1.2. | Дополнительные сведения о местоположении земельного участка | | - | | | | |

3. Сведения о характеристиках уточняемого земельного участка с кадастровым номером 70:06:0101003:490 :

| № п/п | Наименование характеристики земельного участка | Значение характеристики |
|--------------|---|--|
| 1 | 2 | 3 |
| 2. | Площадь земельного участка \pm величина погрешности определения (вычисления) площади ($P \pm \Delta P$), м2 | 604 \pm 9 |
| 3. | Формула, примененная для вычисления предельной погрешности определения площади земельного участка, с подставленными значениями и итоговые (вычисленные) значения (ΔP), м2 | $\Delta P = 3.5 * M_t * \sqrt{P} = 3.5 * 0,1 * \sqrt{604} = 9$ |
| 4. | Площадь земельного участка согласно сведениям Единого государственного реестра недвижимости ($P_{\text{кад}}$), м2 | 550 |
| 5. | Оценка расхождения P и $P_{\text{кад}}$ ($P - P_{\text{кад}}$), м2 | 54 |
| 6. | Предельные минимальный и максимальный размеры земельного участка ($P_{\text{мин}}$ и $P_{\text{макс}}$), м2 | - - |
| 7. | Вид (виды) разрешенного использования | Личное подсобное хозяйство |
| 7.1. | Дополнительные сведения об использовании земельного участка | - |
| 8. | Кадастровый или иной государственный учетный номер (инвентарный) здания, сооружения, объекта незавершенного строительства, расположенного на земельном участке | - |
| 9. | Сведения о земельных участках (землях общего пользования, территории общего пользования), посредством которых обеспечивается доступ | - |
| 10. | Иные сведения | - |

4. Пояснения к сведениям об уточняемом земельном участке с кадастровым номером 70:06:0101003:490 :

| | |
|----|---|
| 1. | - |
|----|---|

Сведения об уточняемых земельных участках

1. Сведения о характерных точках границы уточняемого земельного участка с кадастровым номером 70:06:0101003:484 :

Система координат МСК 70, зона 2

Зона № 2

| Обозначение характерных точек границ | Координаты, м | | | | Метод определения координат | Формулы, примененные для расчета средней квадратической погрешности определения координат характерных точек границ (Mt), с подставленными в такие формулы значениями и итоговые (вычисленные) значения Mt, м | Описание закрепления точки |
|--------------------------------------|--|---|--|------------|---|--|----------------------------|
| | содержатся в Едином государственном реестре недвижимости | | определены в результате выполнения комплексных кадастровых работ | | | | |
| | X | Y | X | Y | | | |
| 1 | 2 | 3 | 4 | 5 | 6 | 7 | 8 |
| н707У | - | - | 639733.83 | 2428799.92 | Метод спутниковых геодезических измерений (определений) | 0.1 | - |
| н706У | - | - | 639738.41 | 2428802.03 | Метод спутниковых геодезических измерений (определений) | 0.1 | - |
| н705У | - | - | 639751.28 | 2428807.97 | Метод спутниковых геодезических измерений (определений) | 0.1 | - |
| н708У | - | - | 639743.77 | 2428824.12 | Метод спутниковых геодезических измерений (определений) | 0.1 | - |
| н709У | - | - | 639740.58 | 2428822.67 | Метод спутниковых геодезических измерений (определений) | 0.1 | - |
| н710У | - | - | 639725.53 | 2428815.52 | Метод спутниковых геодезических измерений (определений) | 0.1 | - |

| 1. Сведения о характерных точках границы уточняемого земельного участка с кадастровым номером 70:06:0101003:484 : | | | | | | | |
|---|---|----------------------------------|--|---|---|--|----------------------------|
| Система координат МСК 70, зона 2 | | | | | | Зона № 2 | |
| Обозначение характерных точек границ | Координаты, м | | | | Метод определения координат | Формулы, примененные для расчета средней квадратической погрешности определения координат характерных точек границ (Mt), с подставленными в такие формулы значениями и итоговые (вычисленные) значения Mt, м | Описание закрепления точки |
| | содержатся в Едином государственном реестре недвижимости | | определены в результате выполнения комплексных кадастровых работ | | | | |
| | X | Y | X | Y | | | |
| 1 | 2 | 3 | 4 | 5 | 6 | 7 | 8 |
| н707У | - | - | 639733.83 | 2428799.92 | Метод спутниковых геодезических измерений (определений) | 0.1 | - |
| 2. Сведения о частях границ уточняемого земельного участка с кадастровым номером 70:06:0101003:484 : | | | | | | | |
| Обозначение части границ | | Горизонтальное проложение (S), м | Описание прохождения части границ | Сведения о согласовании местоположения границ (согласовано/спорное) | | | |
| от т. | до т. | | | | | | |
| 1 | 2 | 3 | 4 | 5 | | | |
| н707У | н706У | 5.04 | - | - | | | |
| н706У | н705У | 14.17 | - | - | | | |
| н705У | н708У | 17.81 | - | - | | | |
| н708У | н709У | 3.50 | - | - | | | |
| н709У | н710У | 16.66 | - | - | | | |
| н710У | н707У | 17.67 | - | - | | | |
| 3. Сведения о характеристиках уточняемого земельного участка с кадастровым номером 70:06:0101003:484 : | | | | | | | |
| № п/п | Наименование характеристики земельного участка | | Значение характеристики | | | | |
| 1 | 2 | | 3 | | | | |
| 1. | Адрес земельного участка | | Российская Федерация, Томская область, район Каргасокский, село Каргасок, улица Строительная, дом 44 | | | | |
| 1.1. | Сведения о местоположении земельного участка (при отсутствии адреса) в структурированном в соответствии с федеральной информационной адресной системой виде | | - | | | | |
| 1.2. | Дополнительные сведения о местоположении земельного участка | | - | | | | |
| 2. | Площадь земельного участка ± величина погрешности определения (вычисления) площади (P ± ΔP), м2 | | 350 ± 7 | | | | |
| 3. | Формула, примененная для вычисления предельной погрешности определения площади земельного участка, с подставленными значениями и итоговые (вычисленные) значения (ΔP), м2 | | $\Delta P = 3.5 * Mt * \sqrt{P} = 3.5 * 0,1 * \sqrt{350} = 7$ | | | | |
| 4. | Площадь земельного участка согласно сведениям Единого государственного реестра недвижимости (Pкад), м2 | | 350 | | | | |
| 5. | Оценка расхождения P и Pкад (P - Pкад), м2 | | - | | | | |

3. Сведения о характеристиках уточняемого земельного участка с кадастровым номером 70:06:0101003:484 :

| № п/п | Наименование характеристики земельного участка | Значение характеристики |
|--------------|--|--------------------------------|
| 1 | 2 | 3 |
| 6. | Предельные минимальный и максимальный размеры земельного участка (Рмин и Рмакс), м2 | - - |
| 7. | Вид (виды) разрешенного использования | Личное подсобное хозяйство |
| 7.1. | Дополнительные сведения об использовании земельного участка | - |
| 8. | Кадастровый или иной государственный учетный номер (инвентарный) здания, сооружения, объекта незавершенного строительства, расположенного на земельном участке | 70:06:0101003:880 |
| 9. | Сведения о земельных участках (землях общего пользования, территории общего пользования), посредством которых обеспечивается доступ | - |
| 10. | Иные сведения | - |

4. Пояснения к сведениям об уточняемом земельном участке с кадастровым номером 70:06:0101003:484 :

| | |
|----|---|
| 1. | - |
|----|---|

Сведения об уточняемых земельных участках

1. Сведения о характерных точках границы уточняемого земельного участка с кадастровым номером 70:06:0101003:485 :

Система координат МСК 70, зона 2

Зона № 2

| Обозначение характерных точек границ | Координаты, м | | | | Метод опреде ления коор динат | Формулы, примененные для расчета средней квадратической погрешности определения координат характерных точек границ (Mt), с подставленными в такие формулы значениями и итоговые (вычисленные) значения Mt, м | Описание закрепле ния точки |
|--|--|---|--|------------|---|---|-----------------------------------|
| | содержатся в Едином государственном реестре недвижимости | | определены в результате выполнения комплексных кадастровых работ | | | | |
| | X | Y | X | Y | | | |
| 1 | 2 | 3 | 4 | 5 | 6 | 7 | 8 |
| н711У | - | - | 639749.03 | 2428847.93 | Метод спутник овых геодези ческих измерен ий (опреде лений) | 0.1 | - |
| н712У | - | - | 639716.93 | 2428835.18 | Метод спутник овых геодези ческих измерен ий (опреде лений) | 0.1 | - |
| н710У | - | - | 639725.53 | 2428815.52 | Метод спутник овых геодези ческих измерен ий (опреде лений) | 0.1 | - |
| н709У | - | - | 639740.58 | 2428822.67 | Метод спутник овых геодези ческих измерен ий (опреде лений) | 0.1 | - |
| н708У | - | - | 639743.77 | 2428824.12 | Метод спутник овых геодези ческих измерен ий (опреде лений) | 0.1 | - |
| н705У | - | - | 639751.28 | 2428807.97 | Метод спутник овых геодези ческих измерен ий (опреде лений) | 0.1 | - |

| 1. Сведения о характерных точках границы уточняемого земельного участка с кадастровым номером 70:06:0101003:485 : | | | | | | | |
|---|--|----------------------------------|--|---|---|--|----------------------------|
| Система координат МСК 70, зона 2 | | | | | | Зона № 2 | |
| Обозначение характерных точек границ | Координаты, м | | | | Метод определения координат | Формулы, примененные для расчета средней квадратической погрешности определения координат характерных точек границ (Mt), с подставленными в такие формулы значениями и итоговые (вычисленные) значения Mt, м | Описание закрепления точки |
| | содержатся в Едином государственном реестре недвижимости | | определены в результате выполнения комплексных кадастровых работ | | | | |
| | X | Y | X | Y | | | |
| 1 | 2 | 3 | 4 | 5 | 6 | 7 | 8 |
| н704У | - | - | 639756.48 | 2428810.22 | Метод спутниковых геодезических измерений (определений) | 0.1 | - |
| н703У | - | - | 639761.58 | 2428812.77 | Метод спутниковых геодезических измерений (определений) | 0.1 | - |
| н711У | - | - | 639749.03 | 2428847.93 | Метод спутниковых геодезических измерений (определений) | 0.1 | - |
| 2. Сведения о частях границ уточняемого земельного участка с кадастровым номером 70:06:0101003:485 : | | | | | | | |
| Обозначение части границ | | Горизонтальное проложение (S), м | Описание прохождения части границ | Сведения о согласовании местоположения границ (согласовано/спорное) | | | |
| от т. | до т. | | | | | | |
| 1 | 2 | 3 | 4 | 5 | | | |
| н711У | н712У | 34.54 | - | - | | | |
| н712У | н710У | 21.46 | - | - | | | |
| н710У | н709У | 16.66 | - | - | | | |
| н709У | н708У | 3.50 | - | - | | | |
| н708У | н705У | 17.81 | - | - | | | |
| н705У | н704У | 5.67 | - | - | | | |
| н704У | н703У | 5.70 | - | - | | | |
| н703У | н711У | 37.33 | - | - | | | |

| 3. Сведения о характеристиках уточняемого земельного участка с кадастровым номером 70:06:0101003:485 : | | |
|---|---|--|
| № п/п | Наименование характеристики земельного участка | Значение характеристики |
| 1 | 2 | 3 |
| 1. | Адрес земельного участка | Российская Федерация, Томская область, район Каргасокский, село Каргасок, улица Строительная, дом 44 |
| 1.1. | Сведения о местоположении земельного участка (при отсутствии адреса) в структурированном в соответствии с федеральной информационной адресной системой виде | - |
| 1.2. | Дополнительные сведения о местоположении земельного участка | - |
| 2. | Площадь земельного участка \pm величина погрешности определения (вычисления) площади ($P \pm \Delta P$), м ² | 908 \pm 11 |
| 3. | Формула, примененная для вычисления предельной погрешности определения площади земельного участка, с подставленными значениями и итоговые (вычисленные) значения (ΔP), м ² | $\Delta P = 3.5 * M_t * \sqrt{P} = 3.5 * 0,1 * \sqrt{908} = 11$ |
| 4. | Площадь земельного участка согласно сведениям Единого государственного реестра недвижимости ($P_{\text{кад}}$), м ² | 900 |
| 5. | Оценка расхождения P и $P_{\text{кад}}$ ($P - P_{\text{кад}}$), м ² | 8 |
| 6. | Предельные минимальный и максимальный размеры земельного участка ($P_{\text{мин}}$ и $P_{\text{макс}}$), м ² | - - |
| 7. | Вид (виды) разрешенного использования | Личное подсобное хозяйство |
| 7.1. | Дополнительные сведения об использовании земельного участка | - |
| 8. | Кадастровый или иной государственный учетный номер (инвентарный) здания, сооружения, объекта незавершенного строительства, расположенного на земельном участке | 70:06:0101003:880 |
| 9. | Сведения о земельных участках (землях общего пользования, территории общего пользования), посредством которых обеспечивается доступ | - |
| 10. | Иные сведения | - |
| 4. Пояснения к сведениям об уточняемом земельном участке с кадастровым номером 70:06:0101003:485 : | | |
| 1. | - | |

Сведения об уточняемых земельных участках

1. Сведения о характерных точках границы уточняемого земельного участка с кадастровым номером 70:06:0101003:462 :

Система координат МСК 70, зона 2

Зона № 2

| Обозначение характерных точек границ | Координаты, м | | | | Метод определения координат | Формулы, примененные для расчета средней квадратической погрешности определения координат характерных точек границ (Mt), с подставленными в такие формулы значениями и итоговые (вычисленные) значения Mt, м | Описание закрепления точки |
|--------------------------------------|--|---|--|------------|---|--|----------------------------|
| | содержатся в Едином государственном реестре недвижимости | | определены в результате выполнения комплексных кадастровых работ | | | | |
| | X | Y | X | Y | | | |
| 1 | 2 | 3 | 4 | 5 | 6 | 7 | 8 |
| н718У | - | - | 639524.42 | 2429239.95 | Метод спутниковых геодезических измерений (определений) | 0.1 | - |
| н719У | - | - | 639532.17 | 2429243.90 | Метод спутниковых геодезических измерений (определений) | 0.1 | - |
| 1326 | - | - | 639560.97 | 2429258.58 | Метод спутниковых геодезических измерений (определений) | 0.1 | - |
| 1317 | - | - | 639554.60 | 2429271.50 | Метод спутниковых геодезических измерений (определений) | 0.1 | - |
| н720У | - | - | 639516.77 | 2429255.67 | Метод спутниковых геодезических измерений (определений) | 0.1 | - |
| н721У | - | - | 639519.70 | 2429249.65 | Метод спутниковых геодезических измерений (определений) | 0.1 | - |

| 1. Сведения о характерных точках границы уточняемого земельного участка с кадастровым номером 70:06:0101003:462 : | | | | | | | |
|---|---|----------------------------------|--|---|---|--|----------------------------|
| Система координат МСК 70, зона 2 | | | | | | Зона № 2 | |
| Обозначение характерных точек границ | Координаты, м | | | | Метод определения координат | Формулы, примененные для расчета средней квадратической погрешности определения координат характерных точек границ (Mt), с подставленными в такие формулы значениями и итоговые (вычисленные) значения Mt, м | Описание закрепления точки |
| | содержатся в Едином государственном реестре недвижимости | | определены в результате выполнения комплексных кадастровых работ | | | | |
| | X | Y | X | Y | | | |
| 1 | 2 | 3 | 4 | 5 | 6 | 7 | 8 |
| н718У | - | - | 639524.42 | 2429239.95 | Метод спутниковых геодезических измерений (определений) | 0.1 | - |
| 2. Сведения о частях границ уточняемого земельного участка с кадастровым номером 70:06:0101003:462 : | | | | | | | |
| Обозначение части границ | | Горизонтальное проложение (S), м | Описание прохождения части границ | Сведения о согласовании местоположения границ (согласовано/спорное) | | | |
| от т. | до т. | | | | | | |
| 1 | 2 | 3 | 4 | 5 | | | |
| н718У | н719У | 8.70 | - | - | | | |
| н719У | 1326 | 32.33 | - | - | | | |
| 1326 | 1317 | 14.40 | - | - | | | |
| 1317 | н720У | 41.01 | - | - | | | |
| н720У | н721У | 6.70 | - | - | | | |
| н721У | н718У | 10.79 | - | - | | | |
| 3. Сведения о характеристиках уточняемого земельного участка с кадастровым номером 70:06:0101003:462 : | | | | | | | |
| № п/п | Наименование характеристики земельного участка | | Значение характеристики | | | | |
| 1 | 2 | | 3 | | | | |
| 1. | Адрес земельного участка | | Российская Федерация, Томская область, район Каргасокский, село Каргасок, улица Строительная, дом 28 | | | | |
| 1.1. | Сведения о местоположении земельного участка (при отсутствии адреса) в структурированном в соответствии с федеральной информационной адресной системой виде | | - | | | | |
| 1.2. | Дополнительные сведения о местоположении земельного участка | | - | | | | |
| 2. | Площадь земельного участка ± величина погрешности определения (вычисления) площади (P ± ΔP), м2 | | 653 ± 9 | | | | |
| 3. | Формула, примененная для вычисления предельной погрешности определения площади земельного участка, с подставленными значениями и итоговые (вычисленные) значения (ΔP), м2 | | $\Delta P = 3.5 * Mt * \sqrt{P} = 3.5 * 0,1 * \sqrt{653} = 9$ | | | | |
| 4. | Площадь земельного участка согласно сведениям Единого государственного реестра недвижимости (Pкад), м2 | | 600 | | | | |
| 5. | Оценка расхождения P и Pкад (P - Pкад), м2 | | 53 | | | | |

3. Сведения о характеристиках уточняемого земельного участка с кадастровым номером 70:06:0101003:462 :

| № п/п | Наименование характеристики земельного участка | Значение характеристики |
|--------------|--|--------------------------------|
| 1 | 2 | 3 |
| 6. | Предельные минимальный и максимальный размеры земельного участка (Рмин и Рмакс), м2 | - - |
| 7. | Вид (виды) разрешенного использования | Личное подсобное хозяйство |
| 7.1. | Дополнительные сведения об использовании земельного участка | - |
| 8. | Кадастровый или иной государственный учетный номер (инвентарный) здания, сооружения, объекта незавершенного строительства, расположенного на земельном участке | 70:06:0101003:869 |
| 9. | Сведения о земельных участках (землях общего пользования, территории общего пользования), посредством которых обеспечивается доступ | - |
| 10. | Иные сведения | - |

4. Пояснения к сведениям об уточняемом земельном участке с кадастровым номером 70:06:0101003:462 :

| | |
|----|---|
| 1. | - |
|----|---|

Сведения об уточняемых земельных участках

1. Сведения о характерных точках границы уточняемого земельного участка с кадастровым номером 70:06:0101003:454 :

Система координат МСК 70, зона 2

Зона № 2

| Обозначение характерных точек границ | Координаты, м | | | | Метод определения координат | Формулы, примененные для расчета средней квадратической погрешности определения координат характерных точек границ (Mt), с подставленными в такие формулы значениями и итоговые (вычисленные) значения Mt, м | Описание закрепления точки |
|--------------------------------------|--|---|--|------------|---|--|----------------------------|
| | содержатся в Едином государственном реестре недвижимости | | определены в результате выполнения комплексных кадастровых работ | | | | |
| | X | Y | X | Y | | | |
| 1 | 2 | 3 | 4 | 5 | 6 | 7 | 8 |
| н724У | - | - | 639520.32 | 2429312.02 | Метод спутниковых геодезических измерений (определений) | 0.1 | - |
| н725У | - | - | 639517.11 | 2429310.53 | Метод спутниковых геодезических измерений (определений) | 0.1 | - |
| н726У | - | - | 639502.84 | 2429303.92 | Метод спутниковых геодезических измерений (определений) | 0.1 | - |
| н727У | - | - | 639495.06 | 2429300.31 | Метод спутниковых геодезических измерений (определений) | 0.1 | - |
| н728У | - | - | 639502.03 | 2429285.74 | Метод спутниковых геодезических измерений (определений) | 0.1 | - |
| н729У | - | - | 639527.15 | 2429297.21 | Метод спутниковых геодезических измерений (определений) | 0.1 | - |

| 1. Сведения о характерных точках границы уточняемого земельного участка с кадастровым номером 70:06:0101003:454 : | | | | | | | |
|---|---|----------------------------------|--|---|---|--|----------------------------|
| Система координат МСК 70, зона 2 | | | | | | Зона № 2 | |
| Обозначение характерных точек границ | Координаты, м | | | | Метод определения координат | Формулы, примененные для расчета средней квадратической погрешности определения координат характерных точек границ (Mt), с подставленными в такие формулы значениями и итоговые (вычисленные) значения Mt, м | Описание закрепления точки |
| | содержатся в Едином государственном реестре недвижимости | | определены в результате выполнения комплексных кадастровых работ | | | | |
| | X | Y | X | Y | | | |
| 1 | 2 | 3 | 4 | 5 | 6 | 7 | 8 |
| н724У | - | - | 639520.32 | 2429312.02 | Метод спутниковых геодезических измерений (определений) | 0.1 | - |
| 2. Сведения о частях границ уточняемого земельного участка с кадастровым номером 70:06:0101003:454 : | | | | | | | |
| Обозначение части границ | | Горизонтальное проложение (S), м | Описание прохождения части границ | Сведения о согласовании местоположения границ (согласовано/спорное) | | | |
| от т. | до т. | | | | | | |
| 1 | 2 | 3 | 4 | 5 | | | |
| н724У | н725У | 3.54 | - | - | | | |
| н725У | н726У | 15.73 | - | - | | | |
| н726У | н727У | 8.58 | - | - | | | |
| н727У | н728У | 16.15 | - | - | | | |
| н728У | н729У | 27.61 | - | - | | | |
| н729У | н724У | 16.31 | - | - | | | |
| 3. Сведения о характеристиках уточняемого земельного участка с кадастровым номером 70:06:0101003:454 : | | | | | | | |
| № п/п | Наименование характеристики земельного участка | | Значение характеристики | | | | |
| 1 | 2 | | 3 | | | | |
| 1. | Адрес земельного участка | | Российская Федерация, Томская область, район Каргасокский, село Каргасок, улица Строительная, дом 24 | | | | |
| 1.1. | Сведения о местоположении земельного участка (при отсутствии адреса) в структурированном в соответствии с федеральной информационной адресной системой виде | | - | | | | |
| 1.2. | Дополнительные сведения о местоположении земельного участка | | - | | | | |
| 2. | Площадь земельного участка ± величина погрешности определения (вычисления) площади (P ± ΔP), м2 | | 450 ± 7 | | | | |
| 3. | Формула, примененная для вычисления предельной погрешности определения площади земельного участка, с подставленными значениями и итоговые (вычисленные) значения (ΔP), м2 | | $\Delta P = 3.5 * Mt * \sqrt{P} = 3.5 * 0,1 * \sqrt{450} = 7$ | | | | |
| 4. | Площадь земельного участка согласно сведениям Единого государственного реестра недвижимости (Pкад), м2 | | 450 | | | | |
| 5. | Оценка расхождения P и Pкад (P - Pкад), м2 | | - | | | | |

3. Сведения о характеристиках уточняемого земельного участка с кадастровым номером 70:06:0101003:454 :

| № п/п | Наименование характеристики земельного участка | Значение характеристики |
|--------------|--|--------------------------------|
| 1 | 2 | 3 |
| 6. | Предельные минимальный и максимальный размеры земельного участка (Рмин и Рмакс), м2 | - - |
| 7. | Вид (виды) разрешенного использования | Личное подсобное хозяйство |
| 7.1. | Дополнительные сведения об использовании земельного участка | - |
| 8. | Кадастровый или иной государственный учетный номер (инвентарный) здания, сооружения, объекта незавершенного строительства, расположенного на земельном участке | 70:06:0101003:919 |
| 9. | Сведения о земельных участках (землях общего пользования, территории общего пользования), посредством которых обеспечивается доступ | - |
| 10. | Иные сведения | - |

4. Пояснения к сведениям об уточняемом земельном участке с кадастровым номером 70:06:0101003:454 :

1. -

Сведения об уточняемых земельных участках

1. Сведения о характерных точках границы уточняемого земельного участка с кадастровым номером 70:06:0101003:455 :

Система координат МСК 70, зона 2

Зона № 2

| Обозначение характерных точек границ | Координаты, м | | | | Метод определения координат | Формулы, примененные для расчета средней квадратической погрешности определения координат характерных точек границ (Mt), с подставленными в такие формулы значениями и итоговые (вычисленные) значения Mt, м | Описание закрепления точки |
|--------------------------------------|--|---|--|------------|---|--|----------------------------|
| | содержатся в Едином государственном реестре недвижимости | | определены в результате выполнения комплексных кадастровых работ | | | | |
| | X | Y | X | Y | | | |
| 1 | 2 | 3 | 4 | 5 | 6 | 7 | 8 |
| н730У | - | - | 639509.53 | 2429326.68 | Метод спутниковых геодезических измерений (определений) | 0.1 | - |
| н731У | - | - | 639494.23 | 2429319.52 | Метод спутниковых геодезических измерений (определений) | 0.1 | - |
| н732У | - | - | 639494.23 | 2429319.07 | Метод спутниковых геодезических измерений (определений) | 0.1 | - |
| н733У | - | - | 639487.70 | 2429315.84 | Метод спутниковых геодезических измерений (определений) | 0.1 | - |
| н734У | - | - | 639491.68 | 2429307.45 | Метод спутниковых геодезических измерений (определений) | 0.1 | - |
| н727У | - | - | 639495.06 | 2429300.31 | Метод спутниковых геодезических измерений (определений) | 0.1 | - |

| 1. Сведения о характерных точках границы уточняемого земельного участка с кадастровым номером 70:06:0101003:455 : | | | | | | | |
|---|--|----------------------------------|--|---|---|--|----------------------------|
| Система координат МСК 70, зона 2 | | | | | | Зона № 2 | |
| Обозначение характерных точек границ | Координаты, м | | | | Метод определения координат | Формулы, примененные для расчета средней квадратической погрешности определения координат характерных точек границ (Mt), с подставленными в такие формулы значениями и итоговые (вычисленные) значения Mt, м | Описание закрепления точки |
| | содержатся в Едином государственном реестре недвижимости | | определены в результате выполнения комплексных кадастровых работ | | | | |
| | X | Y | X | Y | | | |
| 1 | 2 | 3 | 4 | 5 | 6 | 7 | 8 |
| н726У | - | - | 639502.84 | 2429303.92 | Метод спутниковых геодезических измерений (определений) | 0.1 | - |
| н725У | - | - | 639517.11 | 2429310.53 | Метод спутниковых геодезических измерений (определений) | 0.1 | - |
| н730У | - | - | 639509.53 | 2429326.68 | Метод спутниковых геодезических измерений (определений) | 0.1 | - |
| 2. Сведения о частях границ уточняемого земельного участка с кадастровым номером 70:06:0101003:455 : | | | | | | | |
| Обозначение части границ | | Горизонтальное проложение (S), м | Описание прохождения части границ | Сведения о согласовании местоположения границ (согласовано/спорное) | | | |
| от т. | до т. | | | | | | |
| 1 | 2 | 3 | 4 | 5 | | | |
| н730У | н731У | 16.89 | - | - | | | |
| н731У | н732У | 0.45 | - | - | | | |
| н732У | н733У | 7.29 | - | - | | | |
| н733У | н734У | 9.29 | - | - | | | |
| н734У | н727У | 7.90 | - | - | | | |
| н727У | н726У | 8.58 | - | - | | | |
| н726У | н725У | 15.73 | - | - | | | |
| н725У | н730У | 17.84 | - | - | | | |

| 3. Сведения о характеристиках уточняемого земельного участка с кадастровым номером 70:06:0101003:455 : | | |
|---|---|--|
| № п/п | Наименование характеристики земельного участка | Значение характеристики |
| 1 | 2 | 3 |
| 1. | Адрес земельного участка | Российская Федерация, Томская область, район Каргасокский, село Каргасок, улица Строительная, дом 24 |
| 1.1. | Сведения о местоположении земельного участка (при отсутствии адреса) в структурированном в соответствии с федеральной информационной адресной системой виде | - |
| 1.2. | Дополнительные сведения о местоположении земельного участка | - |
| 2. | Площадь земельного участка \pm величина погрешности определения (вычисления) площади ($P \pm \Delta P$), м ² | 429 \pm 7 |
| 3. | Формула, примененная для вычисления предельной погрешности определения площади земельного участка, с подставленными значениями и итоговые (вычисленные) значения (ΔP), м ² | $\Delta P = 3.5 * M_t * \sqrt{P} = 3.5 * 0,1 * \sqrt{429} = 7$ |
| 4. | Площадь земельного участка согласно сведениям Единого государственного реестра недвижимости ($P_{\text{кад}}$), м ² | 400 |
| 5. | Оценка расхождения P и $P_{\text{кад}}$ ($P - P_{\text{кад}}$), м ² | 29 |
| 6. | Предельные минимальный и максимальный размеры земельного участка ($P_{\text{мин}}$ и $P_{\text{макс}}$), м ² | - - |
| 7. | Вид (виды) разрешенного использования | Личное подсобное хозяйство |
| 7.1. | Дополнительные сведения об использовании земельного участка | - |
| 8. | Кадастровый или иной государственный учетный номер (инвентарный) здания, сооружения, объекта незавершенного строительства, расположенного на земельном участке | 70:06:0101003:919 |
| 9. | Сведения о земельных участках (землях общего пользования, территории общего пользования), посредством которых обеспечивается доступ | - |
| 10. | Иные сведения | - |
| 4. Пояснения к сведениям об уточняемом земельном участке с кадастровым номером 70:06:0101003:455 : | | |
| 1. | - | |

Сведения об уточняемых земельных участках

1. Сведения о характерных точках границы уточняемого земельного участка с кадастровым номером 70:06:0101003:450 :

Система координат МСК 70, зона 2

Зона № 2

| Обозначение характерных точек границ | Координаты, м | | | | Метод определения координат | Формулы, примененные для расчета средней квадратической погрешности определения координат характерных точек границ (Mt), с подставленными в такие формулы значениями и итоговые (вычисленные) значения Mt, м | Описание закрепления точки |
|--------------------------------------|--|---|--|------------|---|--|----------------------------|
| | содержатся в Едином государственном реестре недвижимости | | определены в результате выполнения комплексных кадастровых работ | | | | |
| | X | Y | X | Y | | | |
| 1 | 2 | 3 | 4 | 5 | 6 | 7 | 8 |
| н736У | - | - | 639526.55 | 2429342.02 | Метод спутниковых геодезических измерений (определений) | 0.1 | - |
| н737У | - | - | 639521.73 | 2429351.48 | Метод спутниковых геодезических измерений (определений) | 0.1 | - |
| н738У | - | - | 639517.82 | 2429349.41 | Метод спутниковых геодезических измерений (определений) | 0.1 | - |
| н739У | - | - | 639488.54 | 2429333.31 | Метод спутниковых геодезических измерений (определений) | 0.1 | - |
| н740У | - | - | 639481.34 | 2429329.35 | Метод спутниковых геодезических измерений (определений) | 0.1 | - |
| н741У | - | - | 639477.79 | 2429327.40 | Метод спутниковых геодезических измерений (определений) | 0.1 | - |

| 1. Сведения о характерных точках границы уточняемого земельного участка с кадастровым номером 70:06:0101003:450 : | | | | | | | |
|---|--|---|--|------------|---|--|----------------------------|
| Система координат МСК 70, зона 2 | | | | | | | Зона № 2 |
| Обозначение характерных точек границ | Координаты, м | | | | Метод определения координат | Формулы, примененные для расчета средней квадратической погрешности определения координат характерных точек границ (Mt), с подставленными в такие формулы значениями и итоговые (вычисленные) значения Mt, м | Описание закрепления точки |
| | содержатся в Едином государственном реестре недвижимости | | определены в результате выполнения комплексных кадастровых работ | | | | |
| | X | Y | X | Y | | | |
| 1 | 2 | 3 | 4 | 5 | 6 | 7 | 8 |
| н742У | - | - | 639479.11 | 2429324.77 | Метод спутниковых геодезических измерений (определений) | 0.1 | - |
| н743У | - | - | 639479.92 | 2429322.90 | Метод спутниковых геодезических измерений (определений) | 0.1 | - |
| н744У | - | - | 639484.13 | 2429314.07 | Метод спутниковых геодезических измерений (определений) | 0.1 | - |
| н733У | - | - | 639487.70 | 2429315.84 | Метод спутниковых геодезических измерений (определений) | 0.1 | - |
| н732У | - | - | 639494.23 | 2429319.07 | Метод спутниковых геодезических измерений (определений) | 0.1 | - |
| н731У | - | - | 639494.23 | 2429319.52 | Метод спутниковых геодезических измерений (определений) | 0.1 | - |

1. Сведения о характерных точках границы уточняемого земельного участка с кадастровым номером 70:06:0101003:450 :

| Система координат МСК 70, зона 2 | | | | | Зона № 2 | | |
|--------------------------------------|--|---|--|------------|---|--|----------------------------|
| Обозначение характерных точек границ | Координаты, м | | | | Метод определения координат | Формулы, примененные для расчета средней квадратической погрешности определения координат характерных точек границ (Mt), с подставленными в такие формулы значениями и итоговые (вычисленные) значения Mt, м | Описание закрепления точки |
| | содержатся в Едином государственном реестре недвижимости | | определены в результате выполнения комплексных кадастровых работ | | | | |
| | X | Y | X | Y | | | |
| 1 | 2 | 3 | 4 | 5 | 6 | 7 | 8 |
| н745У | - | - | 639525.38 | 2429334.09 | Метод спутниковых геодезических измерений (определений) | 0.1 | - |
| н746У | - | - | 639526.16 | 2429334.46 | Метод спутниковых геодезических измерений (определений) | 0.1 | - |
| н747У | - | - | 639523.78 | 2429340.42 | Метод спутниковых геодезических измерений (определений) | 0.1 | - |
| н736У | - | - | 639526.55 | 2429342.02 | Метод спутниковых геодезических измерений (определений) | 0.1 | - |

2. Сведения о частях границ уточняемого земельного участка с кадастровым номером 70:06:0101003:450 :

| Обозначение части границ | | Горизонтальное проложение (S), м | Описание прохождения части границ | Сведения о согласовании местоположения границ (согласовано/спорное) |
|--------------------------|-------|----------------------------------|-----------------------------------|---|
| от т. | до т. | | | |
| 1 | 2 | 3 | 4 | 5 |
| н736У | н737У | 10.62 | - | - |
| н737У | н738У | 4.42 | - | - |
| н738У | н739У | 33.41 | - | - |
| н739У | н740У | 8.22 | - | - |
| н740У | н741У | 4.05 | - | - |
| н741У | н742У | 2.94 | - | - |
| н742У | н743У | 2.04 | - | - |

| 2. Сведения о частях границ уточняемого земельного участка с кадастровым номером 70:06:0101003:450 : | | | | |
|---|---|--|-----------------------------------|---|
| Обозначение части границ | | Горизонтальное проложение (S), м | Описание прохождения части границ | Сведения о согласовании местоположения границ (согласовано/спорное) |
| от т. | до т. | | | |
| 1 | 2 | 3 | 4 | 5 |
| н743У | н744У | 9.78 | - | - |
| н744У | н733У | 3.98 | - | - |
| н733У | н732У | 7.29 | - | - |
| н732У | н731У | 0.45 | - | - |
| н731У | н745У | 34.39 | - | - |
| н745У | н746У | 0.86 | - | - |
| н746У | н747У | 6.42 | - | - |
| н747У | н736У | 3.20 | - | - |
| 3. Сведения о характеристиках уточняемого земельного участка с кадастровым номером 70:06:0101003:450 : | | | | |
| № п/п | Наименование характеристики земельного участка | Значение характеристики | | |
| 1 | 2 | 3 | | |
| 1. | Адрес земельного участка | Российская Федерация, Томская область, район Каргасокский, село Каргасок, улица Строительная, дом 22 | | |
| 1.1. | Сведения о местоположении земельного участка (при отсутствии адреса) в структурированном в соответствии с федеральной информационной адресной системой виде | - | | |
| 1.2. | Дополнительные сведения о местоположении земельного участка | - | | |
| 2. | Площадь земельного участка ± величина погрешности определения (вычисления) площади (P ± ΔP), м ² | 774 ± 10 | | |
| 3. | Формула, примененная для вычисления предельной погрешности определения площади земельного участка, с подставленными значениями и итоговые (вычисленные) значения (ΔP), м ² | $\Delta P = 3.5 * M_t * \sqrt{P} = 3.5 * 0,1 * \sqrt{774} = 10$ | | |
| 4. | Площадь земельного участка согласно сведениям Единого государственного реестра недвижимости (P _{кад}), м ² | 771 | | |
| 5. | Оценка расхождения P и P _{кад} (P - P _{кад}), м ² | 3 | | |
| 6. | Предельные минимальный и максимальный размеры земельного участка (P _{мин} и P _{макс}), м ² | - | | |
| 7. | Вид (виды) разрешенного использования | Личное подсобное хозяйство | | |
| 7.1. | Дополнительные сведения об использовании земельного участка | - | | |
| 8. | Кадастровый или иной государственный учетный номер (инвентарный) здания, сооружения, объекта незавершенного строительства, расположенного на земельном участке | 70:06:0101003:903 | | |
| 9. | Сведения о земельных участках (землях общего пользования, территории общего пользования), посредством которых обеспечивается доступ | - | | |
| 10. | Иные сведения | - | | |
| 4. Пояснения к сведениям об уточняемом земельном участке с кадастровым номером 70:06:0101003:450 : | | | | |
| 1. | - | | | |

Сведения об уточняемых земельных участках

1. Сведения о характерных точках границы уточняемого земельного участка с кадастровым номером 70:06:0101003:451 :

Система координат МСК 70, зона 2

Зона № 2

| Обозначение характерных точек границ | Координаты, м | | | | Метод определения координат | Формулы, примененные для расчета средней квадратической погрешности определения координат характерных точек границ (Mt), с подставленными в такие формулы значениями и итоговые (вычисленные) значения Mt, м | Описание закрепления точки |
|--------------------------------------|--|---|--|------------|---|--|----------------------------|
| | содержатся в Едином государственном реестре недвижимости | | определены в результате выполнения комплексных кадастровых работ | | | | |
| | X | Y | X | Y | | | |
| 1 | 2 | 3 | 4 | 5 | 6 | 7 | 8 |
| н748У | - | - | 639513.38 | 2429366.82 | Метод спутниковых геодезических измерений (определений) | 0.1 | - |
| н749У | - | - | 639469.48 | 2429345.32 | Метод спутниковых геодезических измерений (определений) | 0.1 | - |
| н741У | - | - | 639477.79 | 2429327.40 | Метод спутниковых геодезических измерений (определений) | 0.1 | - |
| н740У | - | - | 639481.34 | 2429329.35 | Метод спутниковых геодезических измерений (определений) | 0.1 | - |
| н739У | - | - | 639488.54 | 2429333.31 | Метод спутниковых геодезических измерений (определений) | 0.1 | - |
| н738У | - | - | 639517.82 | 2429349.41 | Метод спутниковых геодезических измерений (определений) | 0.1 | - |

1. Сведения о характерных точках границы уточняемого земельного участка с кадастровым номером 70:06:0101003:451 :

| Система координат МСК 70, зона 2 | | | | | Зона № 2 | | |
|--------------------------------------|--|---|--|------------|---|--|----------------------------|
| Обозначение характерных точек границ | Координаты, м | | | | Метод определения координат | Формулы, примененные для расчета средней квадратической погрешности определения координат характерных точек границ (Mt), с подставленными в такие формулы значениями и итоговые (вычисленные) значения Mt, м | Описание закрепления точки |
| | содержатся в Едином государственном реестре недвижимости | | определены в результате выполнения комплексных кадастровых работ | | | | |
| | X | Y | X | Y | | | |
| 1 | 2 | 3 | 4 | 5 | 6 | 7 | 8 |
| н737У | - | - | 639521.73 | 2429351.48 | Метод спутниковых геодезических измерений (определений) | 0.1 | - |
| н750У | - | - | 639518.44 | 2429357.95 | Метод спутниковых геодезических измерений (определений) | 0.1 | - |
| н748У | - | - | 639513.38 | 2429366.82 | Метод спутниковых геодезических измерений (определений) | 0.1 | - |

2. Сведения о частях границ уточняемого земельного участка с кадастровым номером 70:06:0101003:451 :

| Обозначение части границ | | Горизонтальное проложение (S), м | Описание прохождения части границ | Сведения о согласовании местоположения границ (согласовано/спорное) |
|--------------------------|-------|----------------------------------|-----------------------------------|---|
| от т. | до т. | | | |
| 1 | 2 | 3 | 4 | 5 |
| н748У | н749У | 48.88 | - | - |
| н749У | н741У | 19.75 | - | - |
| н741У | н740У | 4.05 | - | - |
| н740У | н739У | 8.22 | - | - |
| н739У | н738У | 33.41 | - | - |
| н738У | н737У | 4.42 | - | - |
| н737У | н750У | 7.26 | - | - |
| н750У | н748У | 10.21 | - | - |

| 3. Сведения о характеристиках уточняемого земельного участка с кадастровым номером 70:06:0101003:451 : | | |
|---|---|--|
| № п/п | Наименование характеристики земельного участка | Значение характеристики |
| 1 | 2 | 3 |
| 1. | Адрес земельного участка | Российская Федерация, Томская область, район Каргасокский, село Каргасок, улица Строительная, дом 22 |
| 1.1. | Сведения о местоположении земельного участка (при отсутствии адреса) в структурированном в соответствии с федеральной информационной адресной системой виде | - |
| 1.2. | Дополнительные сведения о местоположении земельного участка | - |
| 2. | Площадь земельного участка \pm величина погрешности определения (вычисления) площади ($P \pm \Delta P$), м ² | 920 \pm 11 |
| 3. | Формула, примененная для вычисления предельной погрешности определения площади земельного участка, с подставленными значениями и итоговые (вычисленные) значения (ΔP), м ² | $\Delta P = 3.5 * M_t * \sqrt{P} = 3.5 * 0,1 * \sqrt{920} = 11$ |
| 4. | Площадь земельного участка согласно сведениям Единого государственного реестра недвижимости ($P_{\text{кад}}$), м ² | 1000 |
| 5. | Оценка расхождения P и $P_{\text{кад}}$ ($P - P_{\text{кад}}$), м ² | 80 |
| 6. | Предельные минимальный и максимальный размеры земельного участка ($P_{\text{мин}}$ и $P_{\text{макс}}$), м ² | - - |
| 7. | Вид (виды) разрешенного использования | Личное подсобное хозяйство |
| 7.1. | Дополнительные сведения об использовании земельного участка | - |
| 8. | Кадастровый или иной государственный учетный номер (инвентарный) здания, сооружения, объекта незавершенного строительства, расположенного на земельном участке | 70:06:0101003:903 |
| 9. | Сведения о земельных участках (землях общего пользования, территории общего пользования), посредством которых обеспечивается доступ | - |
| 10. | Иные сведения | - |
| 4. Пояснения к сведениям об уточняемом земельном участке с кадастровым номером 70:06:0101003:451 : | | |
| 1. | - | |

Сведения об уточняемых земельных участках

1. Сведения о характерных точках границы уточняемого земельного участка с кадастровым номером 70:06:0101003:446 :

Система координат МСК 70, зона 2

Зона № 2

| Обозначение характерных точек границ | Координаты, м | | | | Метод определения координат | Формулы, примененные для расчета средней квадратической погрешности определения координат характерных точек границ (Mt), с подставленными в такие формулы значениями и итоговые (вычисленные) значения Mt, м | Описание закрепления точки |
|--------------------------------------|--|---|--|------------|---|--|----------------------------|
| | содержатся в Едином государственном реестре недвижимости | | определены в результате выполнения комплексных кадастровых работ | | | | |
| | X | Y | X | Y | | | |
| 1 | 2 | 3 | 4 | 5 | 6 | 7 | 8 |
| н751У | - | - | 639496.64 | 2429377.69 | Метод спутниковых геодезических измерений (определений) | 0.1 | - |
| н752У | - | - | 639472.73 | 2429365.77 | Метод спутниковых геодезических измерений (определений) | 0.1 | - |
| н753У | - | - | 639465.25 | 2429361.98 | Метод спутниковых геодезических измерений (определений) | 0.1 | - |
| н754У | - | - | 639470.39 | 2429350.70 | Метод спутниковых геодезических измерений (определений) | 0.1 | - |
| н755У | - | - | 639466.91 | 2429349.16 | Метод спутниковых геодезических измерений (определений) | 0.1 | - |
| н756У | - | - | 639468.78 | 2429345.12 | Метод спутниковых геодезических измерений (определений) | 0.1 | - |

| 1. Сведения о характерных точках границы уточняемого земельного участка с кадастровым номером 70:06:0101003:446 : | | | | | | | |
|---|--|----------------------------------|--|---|---|--|----------------------------|
| Система координат МСК 70, зона 2 | | | | | | Зона № 2 | |
| Обозначение характерных точек границ | Координаты, м | | | | Метод определения координат | Формулы, примененные для расчета средней квадратической погрешности определения координат характерных точек границ (Mt), с подставленными в такие формулы значениями и итоговые (вычисленные) значения Mt, м | Описание закрепления точки |
| | содержатся в Едином государственном реестре недвижимости | | определены в результате выполнения комплексных кадастровых работ | | | | |
| | X | Y | X | Y | | | |
| 1 | 2 | 3 | 4 | 5 | 6 | 7 | 8 |
| н749У | - | - | 639469.48 | 2429345.32 | Метод спутниковых геодезических измерений (определений) | 0.1 | - |
| н757У | - | - | 639504.42 | 2429362.43 | Метод спутниковых геодезических измерений (определений) | 0.1 | - |
| н751У | - | - | 639496.64 | 2429377.69 | Метод спутниковых геодезических измерений (определений) | 0.1 | - |
| 2. Сведения о частях границ уточняемого земельного участка с кадастровым номером 70:06:0101003:446 : | | | | | | | |
| Обозначение части границ | | Горизонтальное проложение (S), м | Описание прохождения части границ | Сведения о согласовании местоположения границ (согласовано/спорное) | | | |
| от т. | до т. | | | | | | |
| 1 | 2 | 3 | 4 | 5 | | | |
| н751У | н752У | 26.72 | - | - | | | |
| н752У | н753У | 8.39 | - | - | | | |
| н753У | н754У | 12.40 | - | - | | | |
| н754У | н755У | 3.81 | - | - | | | |
| н755У | н756У | 4.45 | - | - | | | |
| н756У | н749У | 0.73 | - | - | | | |
| н749У | н757У | 38.90 | - | - | | | |
| н757У | н751У | 17.13 | - | - | | | |

| 3. Сведения о характеристиках уточняемого земельного участка с кадастровым номером 70:06:0101003:446 : | | |
|---|---|--|
| № п/п | Наименование характеристики земельного участка | Значение характеристики |
| 1 | 2 | 3 |
| 1. | Адрес земельного участка | Российская Федерация, Томская область, район Каргасокский, село Каргасок, улица Строительная, дом 20 |
| 1.1. | Сведения о местоположении земельного участка (при отсутствии адреса) в структурированном в соответствии с федеральной информационной адресной системой виде | - |
| 1.2. | Дополнительные сведения о местоположении земельного участка | - |
| 2. | Площадь земельного участка \pm величина погрешности определения (вычисления) площади ($P \pm \Delta P$), м ² | 620 \pm 9 |
| 3. | Формула, примененная для вычисления предельной погрешности определения площади земельного участка, с подставленными значениями и итоговые (вычисленные) значения (ΔP), м ² | $\Delta P = 3.5 * M_t * \sqrt{P} = 3.5 * 0,1 * \sqrt{620} = 9$ |
| 4. | Площадь земельного участка согласно сведениям Единого государственного реестра недвижимости ($P_{\text{кад}}$), м ² | 600 |
| 5. | Оценка расхождения P и $P_{\text{кад}}$ ($P - P_{\text{кад}}$), м ² | 20 |
| 6. | Предельные минимальный и максимальный размеры земельного участка ($P_{\text{мин}}$ и $P_{\text{макс}}$), м ² | - - |
| 7. | Вид (виды) разрешенного использования | Личное подсобное хозяйство |
| 7.1. | Дополнительные сведения об использовании земельного участка | - |
| 8. | Кадастровый или иной государственный учетный номер (инвентарный) здания, сооружения, объекта незавершенного строительства, расположенного на земельном участке | 70:06:0101003:802 |
| 9. | Сведения о земельных участках (землях общего пользования, территории общего пользования), посредством которых обеспечивается доступ | - |
| 10. | Иные сведения | - |
| 4. Пояснения к сведениям об уточняемом земельном участке с кадастровым номером 70:06:0101003:446 : | | |
| 1. | - | |

Сведения об уточняемых земельных участках

1. Сведения о характерных точках границы уточняемого земельного участка с кадастровым номером 70:06:0101003:447 :

Система координат МСК 70, зона 2

Зона № 2

| Обозначение характерных точек границ | Координаты, м | | | | Метод определения координат | Формулы, примененные для расчета средней квадратической погрешности определения координат характерных точек границ (Mt), с подставленными в такие формулы значениями и итоговые (вычисленные) значения Mt, м | Описание закрепления точки |
|--------------------------------------|--|---|--|------------|---|--|----------------------------|
| | содержатся в Едином государственном реестре недвижимости | | определены в результате выполнения комплексных кадастровых работ | | | | |
| | X | Y | X | Y | | | |
| 1 | 2 | 3 | 4 | 5 | 6 | 7 | 8 |
| н758У | - | - | 639488.17 | 2429394.43 | Метод спутниковых геодезических измерений (определений) | 0.1 | - |
| н759У | - | - | 639471.13 | 2429385.27 | Метод спутниковых геодезических измерений (определений) | 0.1 | - |
| н760У | - | - | 639458.07 | 2429378.31 | Метод спутниковых геодезических измерений (определений) | 0.1 | - |
| н761У | - | - | 639460.81 | 2429372.07 | Метод спутниковых геодезических измерений (определений) | 0.1 | - |
| н753У | - | - | 639465.25 | 2429361.98 | Метод спутниковых геодезических измерений (определений) | 0.1 | - |
| н752У | - | - | 639472.73 | 2429365.77 | Метод спутниковых геодезических измерений (определений) | 0.1 | - |

| 1. Сведения о характерных точках границы уточняемого земельного участка с кадастровым номером 70:06:0101003:447 : | | | | | | | |
|---|---|----------------------------------|--|--|---|--|----------------------------|
| Система координат МСК 70, зона 2 | | | | | | Зона № 2 | |
| Обозначение характерных точек границ | Координаты, м | | | | Метод определения координат | Формулы, примененные для расчета средней квадратической погрешности определения координат характерных точек границ (Mt), с подставленными в такие формулы значениями и итоговые (вычисленные) значения Mt, м | Описание закрепления точки |
| | содержатся в Едином государственном реестре недвижимости | | определены в результате выполнения комплексных кадастровых работ | | | | |
| | X | Y | X | Y | | | |
| 1 | 2 | 3 | 4 | 5 | 6 | 7 | 8 |
| н751У | - | - | 639496.64 | 2429377.69 | Метод спутниковых геодезических измерений (определений) | 0.1 | - |
| н758У | - | - | 639488.17 | 2429394.43 | Метод спутниковых геодезических измерений (определений) | 0.1 | - |
| 2. Сведения о частях границ уточняемого земельного участка с кадастровым номером 70:06:0101003:447 : | | | | | | | |
| Обозначение части границ | | Горизонтальное проложение (S), м | Описание прохождения части границ | Сведения о согласовании местоположения границ (согласовано/спорное) | | | |
| от т. | до т. | | | | | | |
| 1 | 2 | 3 | 4 | 5 | | | |
| н758У | н759У | 19.35 | - | - | | | |
| н759У | н760У | 14.80 | - | - | | | |
| н760У | н761У | 6.82 | - | - | | | |
| н761У | н753У | 11.02 | - | - | | | |
| н753У | н752У | 8.39 | - | - | | | |
| н752У | н751У | 26.72 | - | - | | | |
| н751У | н758У | 18.76 | - | - | | | |
| 3. Сведения о характеристиках уточняемого земельного участка с кадастровым номером 70:06:0101003:447 : | | | | | | | |
| № п/п | Наименование характеристики земельного участка | | | Значение характеристики | | | |
| 1 | 2 | | | 3 | | | |
| 1. | Адрес земельного участка | | | Российская Федерация, Томская область, район Каргасокский, село Каргасок, улица Строительная, дом 20 | | | |
| 1.1. | Сведения о местоположении земельного участка (при отсутствии адреса) в структурированном в соответствии с федеральной информационной адресной системой виде | | | - | | | |
| 1.2. | Дополнительные сведения о местоположении земельного участка | | | - | | | |

| 3. Сведения о характеристиках уточняемого земельного участка с кадастровым номером 70:06:0101003:447 : | | |
|---|---|--|
| № п/п | Наименование характеристики земельного участка | Значение характеристики |
| 1 | 2 | 3 |
| 2. | Площадь земельного участка ± величина погрешности определения (вычисления) площади ($P \pm \Delta P$), м2 | 632 ± 9 |
| 3. | Формула, примененная для вычисления предельной погрешности определения площади земельного участка, с подставленными значениями и итоговые (вычисленные) значения (ΔP), м2 | $\Delta P = 3.5 * M_t * \sqrt{P} = 3.5 * 0,1 * \sqrt{632} = 9$ |
| 4. | Площадь земельного участка согласно сведениям Единого государственного реестра недвижимости ($R_{\text{кад}}$), м2 | 600 |
| 5. | Оценка расхождения P и $R_{\text{кад}}$ ($P - R_{\text{кад}}$), м2 | 32 |
| 6. | Предельные минимальный и максимальный размеры земельного участка ($R_{\text{мин}}$ и $R_{\text{макс}}$), м2 | - - |
| 7. | Вид (виды) разрешенного использования | Личное подсобное хозяйство |
| 7.1. | Дополнительные сведения об использовании земельного участка | - |
| 8. | Кадастровый или иной государственный учетный номер (инвентарный) здания, сооружения, объекта незавершенного строительства, расположенного на земельном участке | 70:06:0101003:802 |
| 9. | Сведения о земельных участках (землях общего пользования, территории общего пользования), посредством которых обеспечивается доступ | - |
| 10. | Иные сведения | - |
| 4. Пояснения к сведениям об уточняемом земельном участке с кадастровым номером 70:06:0101003:447 : | | |
| 1. | - | |

Сведения об уточняемых земельных участках

1. Сведения о характерных точках границы уточняемого земельного участка с кадастровым номером 70:06:0101003:437 :

Система координат МСК 70, зона 2

Зона № 2

| Обозначение характерных точек границ | Координаты, м | | | | Метод опреде ления коор динат | Формулы, примененные для расчета средней квадратической погрешности определения координат характерных точек границ (Mt), с подставленными в такие формулы значениями и итоговые (вычисленные) значения Mt, м | Описание закрепле ния точки |
|--|--|---|--|------------|---|---|-----------------------------------|
| | содержатся в Едином государственном реестре недвижимости | | определены в результате выполнения комплексных кадастровых работ | | | | |
| | X | Y | X | Y | | | |
| 1 | 2 | 3 | 4 | 5 | 6 | 7 | 8 |
| 1462 | - | - | 639486.24 | 2429413.55 | Метод спутник овых геодези ческих измерен ий (опреде лений) | 0.1 | - |
| н762У | - | - | 639446.23 | 2429393.30 | Метод спутник овых геодези ческих измерен ий (опреде лений) | 0.1 | - |
| н763У | - | - | 639443.50 | 2429391.89 | Метод спутник овых геодези ческих измерен ий (опреде лений) | 0.1 | - |
| н764У | - | - | 639451.98 | 2429374.83 | Метод спутник овых геодези ческих измерен ий (опреде лений) | 0.1 | - |
| н760У | - | - | 639458.07 | 2429378.31 | Метод спутник овых геодези ческих измерен ий (опреде лений) | 0.1 | - |
| н759У | - | - | 639471.13 | 2429385.27 | Метод спутник овых геодези ческих измерен ий (опреде лений) | 0.1 | - |

1. Сведения о характерных точках границы уточняемого земельного участка с кадастровым номером 70:06:0101003:437 :

| Система координат МСК 70, зона 2 | | | | | Зона № 2 | | |
|--------------------------------------|--|---|--|------------|---|--|----------------------------|
| Обозначение характерных точек границ | Координаты, м | | | | Метод определения координат | Формулы, примененные для расчета средней квадратической погрешности определения координат характерных точек границ (Mt), с подставленными в такие формулы значениями и итоговые (вычисленные) значения Mt, м | Описание закрепления точки |
| | содержатся в Едином государственном реестре недвижимости | | определены в результате выполнения комплексных кадастровых работ | | | | |
| | X | Y | X | Y | | | |
| 1 | 2 | 3 | 4 | 5 | 6 | 7 | 8 |
| н758У | - | - | 639488.17 | 2429394.43 | Метод спутниковых геодезических измерений (определений) | 0.1 | - |
| н765У | - | - | 639496.96 | 2429398.73 | Метод спутниковых геодезических измерений (определений) | 0.1 | - |
| н766У | - | - | 639487.24 | 2429412.17 | Метод спутниковых геодезических измерений (определений) | 0.1 | - |
| 1462 | - | - | 639486.24 | 2429413.55 | Метод спутниковых геодезических измерений (определений) | 0.1 | - |

2. Сведения о частях границ уточняемого земельного участка с кадастровым номером 70:06:0101003:437 :

| Обозначение части границ | | Горизонтальное проложение (S), м | Описание прохождения части границ | Сведения о согласовании местоположения границ (согласовано/спорное) |
|--------------------------|-------|----------------------------------|-----------------------------------|---|
| от т. | до т. | | | |
| 1 | 2 | 3 | 4 | 5 |
| 1462 | н762У | 44.84 | - | - |
| н762У | н763У | 3.07 | - | - |
| н763У | н764У | 19.05 | - | - |
| н764У | н760У | 7.01 | - | - |
| н760У | н759У | 14.80 | - | - |
| н759У | н758У | 19.35 | - | - |
| н758У | н765У | 9.79 | - | - |

| 2. Сведения о частях границ уточняемого земельного участка с кадастровым номером 70:06:0101003:437 : | | | | |
|---|---|----------------------------------|--|---|
| Обозначение части границ | | Горизонтальное проложение (S), м | Описание прохождения части границ | Сведения о согласовании местоположения границ (согласовано/спорное) |
| от т. | до т. | | | |
| 1 | 2 | 3 | 4 | 5 |
| н765У | н766У | 16.59 | - | - |
| н766У | 1462 | 1.70 | - | - |
| 3. Сведения о характеристиках уточняемого земельного участка с кадастровым номером 70:06:0101003:437 : | | | | |
| № п/п | Наименование характеристики земельного участка | | Значение характеристики | |
| 1 | 2 | | 3 | |
| 1. | Адрес земельного участка | | Российская Федерация, Томская область, район Каргасокский, село Каргасок, улица Строительная, дом 18 | |
| 1.1. | Сведения о местоположении земельного участка (при отсутствии адреса) в структурированном в соответствии с федеральной информационной адресной системой виде | | - | |
| 1.2. | Дополнительные сведения о местоположении земельного участка | | - | |
| 2. | Площадь земельного участка ± величина погрешности определения (вычисления) площади ($P \pm \Delta P$), м ² | | 907 ± 11 | |
| 3. | Формула, примененная для вычисления предельной погрешности определения площади земельного участка, с подставленными значениями и итоговые (вычисленные) значения (ΔP), м ² | | $\Delta P = 3.5 * M_t * \sqrt{P} = 3.5 * 0,1 * \sqrt{907} = 11$ | |
| 4. | Площадь земельного участка согласно сведениям Единого государственного реестра недвижимости ($P_{\text{кад}}$), м ² | | 900 | |
| 5. | Оценка расхождения P и $P_{\text{кад}}$ ($P - P_{\text{кад}}$), м ² | | 7 | |
| 6. | Предельные минимальный и максимальный размеры земельного участка ($P_{\text{мин}}$ и $P_{\text{макс}}$), м ² | | - | |
| 7. | Вид (виды) разрешенного использования | | Личное подсобное хозяйство | |
| 7.1. | Дополнительные сведения об использовании земельного участка | | - | |
| 8. | Кадастровый или иной государственный учетный номер (инвентарный) здания, сооружения, объекта незавершенного строительства, расположенного на земельном участке | | - | |
| 9. | Сведения о земельных участках (землях общего пользования, территории общего пользования), посредством которых обеспечивается доступ | | - | |
| 10. | Иные сведения | | - | |
| 4. Пояснения к сведениям об уточняемом земельном участке с кадастровым номером 70:06:0101003:437 : | | | | |
| 1. | - | | | |

Сведения об уточняемых земельных участках

1. Сведения о характерных точках границы уточняемого земельного участка с кадастровым номером 70:06:0101003:438 :

Система координат МСК 70, зона 2

Зона № 2

| Обозначение характерных точек границ | Координаты, м | | | | Метод определения координат | Формулы, примененные для расчета средней квадратической погрешности определения координат характерных точек границ (Mt), с подставленными в такие формулы значениями и итоговые (вычисленные) значения Mt, м | Описание закрепления точки |
|--------------------------------------|--|---|--|------------|---|--|----------------------------|
| | содержатся в Едином государственном реестре недвижимости | | определены в результате выполнения комплексных кадастровых работ | | | | |
| | X | Y | X | Y | | | |
| 1 | 2 | 3 | 4 | 5 | 6 | 7 | 8 |
| н767У | - | - | 639478.67 | 2429427.08 | Метод спутниковых геодезических измерений (определений) | 0.1 | - |
| н768У | - | - | 639439.14 | 2429407.85 | Метод спутниковых геодезических измерений (определений) | 0.1 | - |
| н762У | - | - | 639446.23 | 2429393.30 | Метод спутниковых геодезических измерений (определений) | 0.1 | - |
| 1462 | - | - | 639486.24 | 2429413.55 | Метод спутниковых геодезических измерений (определений) | 0.1 | - |
| н767У | - | - | 639478.67 | 2429427.08 | Метод спутниковых геодезических измерений (определений) | 0.1 | - |

| 2. Сведения о частях границ уточняемого земельного участка с кадастровым номером 70:06:0101003:438 : | | | | |
|---|---|--|-----------------------------------|---|
| Обозначение части границ | | Горизонтальное проложение (S), м | Описание прохождения части границ | Сведения о согласовании местоположения границ (согласовано/спорное) |
| от т. | до т. | | | |
| 1 | 2 | 3 | 4 | 5 |
| н767У | н768У | 43.96 | - | - |
| н768У | н762У | 16.19 | - | - |
| н762У | 1462 | 44.84 | - | - |
| 1462 | н767У | 15.50 | - | - |
| 3. Сведения о характеристиках уточняемого земельного участка с кадастровым номером 70:06:0101003:438 : | | | | |
| № п/п | Наименование характеристики земельного участка | Значение характеристики | | |
| 1 | 2 | 3 | | |
| 1. | Адрес земельного участка | Российская Федерация, Томская область, район Каргасокский, село Каргасок, улица Строительная, дом 18 | | |
| 1.1. | Сведения о местоположении земельного участка (при отсутствии адреса) в структурированном в соответствии с федеральной информационной адресной системой виде | - | | |
| 1.2. | Дополнительные сведения о местоположении земельного участка | - | | |
| 2. | Площадь земельного участка ± величина погрешности определения (вычисления) площади (P ± ΔP), м2 | 703 ± 9 | | |
| 3. | Формула, примененная для вычисления предельной погрешности определения площади земельного участка, с подставленными значениями и итоговые (вычисленные) значения (ΔP), м2 | $\Delta P = 3.5 * M_t * \sqrt{P} = 3.5 * 0,1 * \sqrt{703} = 9$ | | |
| 4. | Площадь земельного участка согласно сведениям Единого государственного реестра недвижимости (P _{кад}), м2 | 700 | | |
| 5. | Оценка расхождения P и P _{кад} (P - P _{кад}), м2 | 3 | | |
| 6. | Предельные минимальный и максимальный размеры земельного участка (P _{мин} и P _{макс}), м2 | - | | |
| 7. | Вид (виды) разрешенного использования | Личное подсобное хозяйство | | |
| 7.1. | Дополнительные сведения об использовании земельного участка | - | | |
| 8. | Кадастровый или иной государственный учетный номер (инвентарный) здания, сооружения, объекта незавершенного строительства, расположенного на земельном участке | - | | |
| 9. | Сведения о земельных участках (землях общего пользования, территории общего пользования), посредством которых обеспечивается доступ | - | | |
| 10. | Иные сведения | - | | |
| 4. Пояснения к сведениям об уточняемом земельном участке с кадастровым номером 70:06:0101003:438 : | | | | |
| 1. | - | | | |

Сведения об уточняемых земельных участках

1. Сведения о характерных точках границы уточняемого земельного участка с кадастровым номером 70:06:0101003:435 :

Система координат МСК 70, зона 2

Зона № 2

| Обозначение характерных точек границ | Координаты, м | | | | Метод опреде ления коор динат | Формулы, примененные для расчета средней квадратической погрешности определения координат характерных точек границ (Mt), с подставленными в такие формулы значениями и итоговые (вычисленные) значения Mt, м | Описание закрепле ния точки |
|--|--|---|--|------------|---|---|-----------------------------------|
| | содержатся в Едином государственном реестре недвижимости | | определены в результате выполнения комплексных кадастровых работ | | | | |
| | X | Y | X | Y | | | |
| 1 | 2 | 3 | 4 | 5 | 6 | 7 | 8 |
| н767У | - | - | 639478.67 | 2429427.08 | Метод спутник овых геодези ческих измерен ий (опреде лений) | 0.1 | - |
| 1460 | - | - | 639474.31 | 2429434.87 | Метод спутник овых геодези ческих измерен ий (опреде лений) | 0.1 | - |
| н769У | - | - | 639467.13 | 2429444.87 | Метод спутник овых геодези ческих измерен ий (опреде лений) | 0.1 | - |
| н770У | - | - | 639441.48 | 2429430.26 | Метод спутник овых геодези ческих измерен ий (опреде лений) | 0.1 | - |
| н771У | - | - | 639434.32 | 2429426.18 | Метод спутник овых геодези ческих измерен ий (опреде лений) | 0.1 | - |
| н772У | - | - | 639430.37 | 2429423.93 | Метод спутник овых геодези ческих измерен ий (опреде лений) | 0.1 | - |

1. Сведения о характерных точках границы уточняемого земельного участка с кадастровым номером 70:06:0101003:435 :

Система координат МСК 70, зона 2

Зона № 2

| Обозначение характерных точек границ | Координаты, м | | | | Метод определения координат | Формулы, примененные для расчета средней квадратической погрешности определения координат характерных точек границ (Mt), с подставленными в такие формулы значениями и итоговые (вычисленные) значения Mt, м | Описание закрепления точки |
|--------------------------------------|--|---|--|------------|---|--|----------------------------|
| | содержатся в Едином государственном реестре недвижимости | | определены в результате выполнения комплексных кадастровых работ | | | | |
| | X | Y | X | Y | | | |
| 1 | 2 | 3 | 4 | 5 | 6 | 7 | 8 |
| н773У | - | - | 639432.30 | 2429420.39 | Метод спутниковых геодезических измерений (определений) | 0.1 | - |
| н774У | - | - | 639435.85 | 2429421.99 | Метод спутниковых геодезических измерений (определений) | 0.1 | - |
| н775У | - | - | 639441.65 | 2429411.19 | Метод спутниковых геодезических измерений (определений) | 0.1 | - |
| н776У | - | - | 639438.36 | 2429409.28 | Метод спутниковых геодезических измерений (определений) | 0.1 | - |
| н768У | - | - | 639439.14 | 2429407.85 | Метод спутниковых геодезических измерений (определений) | 0.1 | - |
| н767У | - | - | 639478.67 | 2429427.08 | Метод спутниковых геодезических измерений (определений) | 0.1 | - |

| 2. Сведения о частях границ уточняемого земельного участка с кадастровым номером 70:06:0101003:435 : | | | | |
|---|---|----------------------------------|--|---|
| Обозначение части границ | | Горизонтальное проложение (S), м | Описание прохождения части границ | Сведения о согласовании местоположения границ (согласовано/спорное) |
| от т. | до т. | | | |
| 1 | 2 | 3 | 4 | 5 |
| н767У | 1460 | 8.93 | - | - |
| 1460 | н769У | 12.31 | - | - |
| н769У | н770У | 29.52 | - | - |
| н770У | н771У | 8.24 | - | - |
| н771У | н772У | 4.55 | - | - |
| н772У | н773У | 4.03 | - | - |
| н773У | н774У | 3.89 | - | - |
| н774У | н775У | 12.26 | - | - |
| н775У | н776У | 3.80 | - | - |
| н776У | н768У | 1.63 | - | - |
| н768У | н767У | 43.96 | - | - |
| 3. Сведения о характеристиках уточняемого земельного участка с кадастровым номером 70:06:0101003:435 : | | | | |
| № п/п | Наименование характеристики земельного участка | | Значение характеристики | |
| 1 | 2 | | 3 | |
| 1. | Адрес земельного участка | | Российская Федерация, Томская область, район Каргасокский, село Каргасок, улица Строительная, дом 16 | |
| 1.1. | Сведения о местоположении земельного участка (при отсутствии адреса) в структурированном в соответствии с федеральной информационной адресной системой виде | | - | |
| 1.2. | Дополнительные сведения о местоположении земельного участка | | - | |
| 2. | Площадь земельного участка ± величина погрешности определения (вычисления) площади (Р ± ΔР), м2 | | 808 ± 10 | |
| 3. | Формула, примененная для вычисления предельной погрешности определения площади земельного участка, с подставленными значениями и итоговые (вычисленные) значения (ΔР), м2 | | $\Delta P = 3.5 * M_t * \sqrt{P} = 3.5 * 0,1 * \sqrt{808} = 10$ | |
| 4. | Площадь земельного участка согласно сведениям Единого государственного реестра недвижимости (Ркад), м2 | | 752 | |
| 5. | Оценка расхождения Р и Ркад (Р - Ркад), м2 | | 56 | |
| 6. | Предельные минимальный и максимальный размеры земельного участка (Рмин и Рмакс), м2 | | - | |
| 7. | Вид (виды) разрешенного использования | | Для ведения личного подсобного хозяйства | |
| 7.1. | Дополнительные сведения об использовании земельного участка | | - | |
| 8. | Кадастровый или иной государственный учетный номер (инвентарный) здания, сооружения, объекта незавершенного строительства, расположенного на земельном участке | | 70:06:0101003:1064 | |
| 9. | Сведения о земельных участках (землях общего пользования, территории общего пользования), посредством которых обеспечивается доступ | | - | |

3. Сведения о характеристиках уточняемого земельного участка с кадастровым номером 70:06:0101003:435 :

| № п/п | Наименование характеристики земельного участка | Значение характеристики |
|-------|--|-------------------------|
| 1 | 2 | 3 |
| 10. | Иные сведения | - |

4. Пояснения к сведениям об уточняемом земельном участке с кадастровым номером 70:06:0101003:435 :

| | |
|----|---|
| 1. | - |
|----|---|

Сведения об уточняемых земельных участках

1. Сведения о характерных точках границы уточняемого земельного участка с кадастровым номером 70:06:0101003:433 :

Система координат МСК 70, зона 2

Зона № 2

| Обозначение характерных точек границ | Координаты, м | | | | Метод определения координат | Формулы, примененные для расчета средней квадратической погрешности определения координат характерных точек границ (Mt), с подставленными в такие формулы значениями и итоговые (вычисленные) значения Mt, м | Описание закрепления точки |
|--------------------------------------|--|---|--|------------|---|--|----------------------------|
| | содержатся в Едином государственном реестре недвижимости | | определены в результате выполнения комплексных кадастровых работ | | | | |
| | X | Y | X | Y | | | |
| 1 | 2 | 3 | 4 | 5 | 6 | 7 | 8 |
| н777У | - | - | 639426.83 | 2429521.00 | Метод спутниковых геодезических измерений (определений) | 0.1 | - |
| н778У | - | - | 639416.79 | 2429541.35 | Метод спутниковых геодезических измерений (определений) | 0.1 | - |
| н779У | - | - | 639380.70 | 2429526.94 | Метод спутниковых геодезических измерений (определений) | 0.1 | - |
| н780У | - | - | 639393.70 | 2429506.34 | Метод спутниковых геодезических измерений (определений) | 0.1 | - |
| н777У | - | - | 639426.83 | 2429521.00 | Метод спутниковых геодезических измерений (определений) | 0.1 | - |

| 2. Сведения о частях границ уточняемого земельного участка с кадастровым номером 70:06:0101003:433 : | | | | |
|---|---|--|-----------------------------------|---|
| Обозначение части границ | | Горизонтальное проложение (S), м | Описание прохождения части границ | Сведения о согласовании местоположения границ (согласовано/спорное) |
| от т. | до т. | | | |
| 1 | 2 | 3 | 4 | 5 |
| н777У | н778У | 22.69 | - | - |
| н778У | н779У | 38.86 | - | - |
| н779У | н780У | 24.36 | - | - |
| н780У | н777У | 36.23 | - | - |
| 3. Сведения о характеристиках уточняемого земельного участка с кадастровым номером 70:06:0101003:433 : | | | | |
| № п/п | Наименование характеристики земельного участка | Значение характеристики | | |
| 1 | 2 | 3 | | |
| 1. | Адрес земельного участка | Российская Федерация, Томская область, район Каргасокский, село Каргасок, улица Строительная, дом 12 | | |
| 1.1. | Сведения о местоположении земельного участка (при отсутствии адреса) в структурированном в соответствии с федеральной информационной адресной системой виде | - | | |
| 1.2. | Дополнительные сведения о местоположении земельного участка | - | | |
| 2. | Площадь земельного участка ± величина погрешности определения (вычисления) площади (P ± ΔP), м2 | 876 ± 10 | | |
| 3. | Формула, примененная для вычисления предельной погрешности определения площади земельного участка, с подставленными значениями и итоговые (вычисленные) значения (ΔP), м2 | $\Delta P = 3.5 * M_t * \sqrt{P} = 3.5 * 0,1 * \sqrt{876} = 10$ | | |
| 4. | Площадь земельного участка согласно сведениям Единого государственного реестра недвижимости (P _{кад}), м2 | 860 | | |
| 5. | Оценка расхождения P и P _{кад} (P - P _{кад}), м2 | 16 | | |
| 6. | Предельные минимальный и максимальный размеры земельного участка (P _{мин} и P _{макс}), м2 | - | | |
| 7. | Вид (виды) разрешенного использования | Для ведения личного подсобного хозяйства | | |
| 7.1. | Дополнительные сведения об использовании земельного участка | - | | |
| 8. | Кадастровый или иной государственный учетный номер (инвентарный) здания, сооружения, объекта незавершенного строительства, расположенного на земельном участке | 70:06:0101003:1648 70:06:0101003:843 70:06:0101003:1035 | | |
| 9. | Сведения о земельных участках (землях общего пользования, территории общего пользования), посредством которых обеспечивается доступ | - | | |
| 10. | Иные сведения | - | | |
| 4. Пояснения к сведениям об уточняемом земельном участке с кадастровым номером 70:06:0101003:433 : | | | | |
| 1. | - | | | |

Сведения об уточняемых земельных участках

1. Сведения о характерных точках границы уточняемого земельного участка с кадастровым номером 70:06:0101003:432 :

Система координат МСК 70, зона 2

Зона № 2

| Обозначение характерных точек границ | Координаты, м | | | | Метод определения координат | Формулы, примененные для расчета средней квадратической погрешности определения координат характерных точек границ (Mt), с подставленными в такие формулы значениями и итоговые (вычисленные) значения Mt, м | Описание закрепления точки |
|--------------------------------------|--|---|--|------------|---|--|----------------------------|
| | содержатся в Едином государственном реестре недвижимости | | определены в результате выполнения комплексных кадастровых работ | | | | |
| | X | Y | X | Y | | | |
| 1 | 2 | 3 | 4 | 5 | 6 | 7 | 8 |
| 1476 | - | - | 639401.99 | 2429577.50 | Метод спутниковых геодезических измерений (определений) | 0.1 | - |
| 1475 | - | - | 639401.01 | 2429579.15 | Метод спутниковых геодезических измерений (определений) | 0.1 | - |
| 1474 | - | - | 639389.33 | 2429573.27 | Метод спутниковых геодезических измерений (определений) | 0.1 | - |
| 1473 | - | - | 639382.25 | 2429570.36 | Метод спутниковых геодезических измерений (определений) | 0.1 | - |
| 1472 | - | - | 639364.52 | 2429562.20 | Метод спутниковых геодезических измерений (определений) | 0.1 | - |
| н779У | - | - | 639380.70 | 2429526.94 | Метод спутниковых геодезических измерений (определений) | 0.1 | - |

| 1. Сведения о характерных точках границы уточняемого земельного участка с кадастровым номером 70:06:0101003:432 : | | | | | | | |
|---|--|----------------------------------|--|---|---|--|----------------------------|
| Система координат МСК 70, зона 2 | | | | | | | Зона № 2 |
| Обозначение характерных точек границ | Координаты, м | | | | Метод определения координат | Формулы, примененные для расчета средней квадратической погрешности определения координат характерных точек границ (Mt), с подставленными в такие формулы значениями и итоговые (вычисленные) значения Mt, м | Описание закрепления точки |
| | содержатся в Едином государственном реестре недвижимости | | определены в результате выполнения комплексных кадастровых работ | | | | |
| | X | Y | X | Y | | | |
| 1 | 2 | 3 | 4 | 5 | 6 | 7 | 8 |
| н778У | - | - | 639416.79 | 2429541.35 | Метод спутниковых геодезических измерений (определений) | 0.1 | - |
| н781У | - | - | 639419.63 | 2429542.93 | Метод спутниковых геодезических измерений (определений) | 0.1 | - |
| н782У | - | - | 639418.01 | 2429550.77 | Метод спутниковых геодезических измерений (определений) | 0.1 | - |
| н783У | - | - | 639410.97 | 2429565.03 | Метод спутниковых геодезических измерений (определений) | 0.1 | - |
| 1476 | - | - | 639401.99 | 2429577.50 | Метод спутниковых геодезических измерений (определений) | 0.1 | - |
| 2. Сведения о частях границ уточняемого земельного участка с кадастровым номером 70:06:0101003:432 : | | | | | | | |
| Обозначение части границ | | Горизонтальное проложение (S), м | Описание прохождения части границ | Сведения о согласовании местоположения границ (согласовано/спорное) | | | |
| от т. | до т. | | | | | | |
| 1 | 2 | 3 | 4 | 5 | | | |
| 1476 | 1475 | 1.92 | - | - | | | |
| 1475 | 1474 | 13.08 | - | - | | | |

| 2. Сведения о частях границ уточняемого земельного участка с кадастровым номером 70:06:0101003:432 : | | | | |
|---|---|---|-----------------------------------|---|
| Обозначение части границ | | Горизонтальное проложение (S), м | Описание прохождения части границ | Сведения о согласовании местоположения границ (согласовано/спорное) |
| от т. | до т. | | | |
| 1 | 2 | 3 | 4 | 5 |
| 1474 | 1473 | 7.65 | - | - |
| 1473 | 1472 | 19.52 | - | - |
| 1472 | н779У | 38.80 | - | - |
| н779У | н778У | 38.86 | - | - |
| н778У | н781У | 3.25 | - | - |
| н781У | н782У | 8.01 | - | - |
| н782У | н783У | 15.90 | - | - |
| н783У | 1476 | 15.37 | - | - |
| 3. Сведения о характеристиках уточняемого земельного участка с кадастровым номером 70:06:0101003:432 : | | | | |
| № п/п | Наименование характеристики земельного участка | Значение характеристики | | |
| 1 | 2 | 3 | | |
| 1. | Адрес земельного участка | Российская Федерация, Томская область, район Каргасокский, село Каргасок, улица Строительная, дом 10а | | |
| 1.1. | Сведения о местоположении земельного участка (при отсутствии адреса) в структурированном в соответствии с федеральной информационной адресной системой виде | - | | |
| 1.2. | Дополнительные сведения о местоположении земельного участка | - | | |
| 2. | Площадь земельного участка ± величина погрешности определения (вычисления) площади (P ± ΔP), м2 | 1701 ± 14 | | |
| 3. | Формула, примененная для вычисления предельной погрешности определения площади земельного участка, с подставленными значениями и итоговые (вычисленные) значения (ΔP), м2 | $\Delta P = 3.5 * M_t * \sqrt{P} = 3.5 * 0,1 * \sqrt{1701} = 14$ | | |
| 4. | Площадь земельного участка согласно сведениям Единого государственного реестра недвижимости (P _{кад}), м2 | 1659 | | |
| 5. | Оценка расхождения P и P _{кад} (P - P _{кад}), м2 | 42 | | |
| 6. | Предельные минимальный и максимальный размеры земельного участка (P _{мин} и P _{макс}), м2 | - | | |
| 7. | Вид (виды) разрешенного использования | Личное подсобное хозяйство | | |
| 7.1. | Дополнительные сведения об использовании земельного участка | - | | |
| 8. | Кадастровый или иной государственный учетный номер (инвентарный) здания, сооружения, объекта незавершенного строительства, расположенного на земельном участке | - | | |
| 9. | Сведения о земельных участках (землях общего пользования, территории общего пользования), посредством которых обеспечивается доступ | - | | |
| 10. | Иные сведения | - | | |
| 4. Пояснения к сведениям об уточняемом земельном участке с кадастровым номером 70:06:0101003:432 : | | | | |
| 1. | - | | | |

Сведения об уточняемых земельных участках

1. Сведения о характерных точках границы уточняемого земельного участка с кадастровым номером 70:06:0101003:442 :

Система координат МСК 70, зона 2

Зона № 2

| Обозначение характерных точек границ | Координаты, м | | | | Метод определения координат | Формулы, примененные для расчета средней квадратической погрешности определения координат характерных точек границ (Mt), с подставленными в такие формулы значениями и итоговые (вычисленные) значения Mt, м | Описание закрепления точки |
|--------------------------------------|--|---|--|------------|---|--|----------------------------|
| | содержатся в Едином государственном реестре недвижимости | | определены в результате выполнения комплексных кадастровых работ | | | | |
| | X | Y | X | Y | | | |
| 1 | 2 | 3 | 4 | 5 | 6 | 7 | 8 |
| н784У | - | - | 639343.23 | 2429640.79 | Метод спутниковых геодезических измерений (определений) | 0.1 | - |
| 1377 | - | - | 639369.65 | 2429653.94 | Метод спутниковых геодезических измерений (определений) | 0.1 | - |
| 1485 | - | - | 639368.28 | 2429657.84 | Метод спутниковых геодезических измерений (определений) | 0.1 | - |
| 1484 | - | - | 639369.72 | 2429658.37 | Метод спутниковых геодезических измерений (определений) | 0.1 | - |
| 1390 | - | - | 639368.11 | 2429664.52 | Метод спутниковых геодезических измерений (определений) | 0.1 | - |
| н787У | - | - | 639336.87 | 2429650.80 | Метод спутниковых геодезических измерений (определений) | 0.1 | - |

| 1. Сведения о характерных точках границы уточняемого земельного участка с кадастровым номером 70:06:0101003:442 : | | | | | | | |
|---|--|----------------------------------|--|---|---|--|----------------------------|
| Система координат МСК 70, зона 2 | | | | | | | Зона № 2 |
| Обозначение характерных точек границ | Координаты, м | | | | Метод определения координат | Формулы, примененные для расчета средней квадратической погрешности определения координат характерных точек границ (Mt), с подставленными в такие формулы значениями и итоговые (вычисленные) значения Mt, м | Описание закрепления точки |
| | содержатся в Едином государственном реестре недвижимости | | определены в результате выполнения комплексных кадастровых работ | | | | |
| | X | Y | X | Y | | | |
| 1 | 2 | 3 | 4 | 5 | 6 | 7 | 8 |
| н786У | - | - | 639327.89 | 2429646.85 | Метод спутниковых геодезических измерений (определений) | 0.1 | - |
| н788У | - | - | 639331.72 | 2429639.20 | Метод спутниковых геодезических измерений (определений) | 0.1 | - |
| н789У | - | - | 639340.10 | 2429643.47 | Метод спутниковых геодезических измерений (определений) | 0.1 | - |
| н790У | - | - | 639341.60 | 2429644.24 | Метод спутниковых геодезических измерений (определений) | 0.1 | - |
| н784У | - | - | 639343.23 | 2429640.79 | Метод спутниковых геодезических измерений (определений) | 0.1 | - |
| 2. Сведения о частях границ уточняемого земельного участка с кадастровым номером 70:06:0101003:442 : | | | | | | | |
| Обозначение части границ | | Горизонтальное проложение (S), м | Описание прохождения части границ | Сведения о согласовании местоположения границ (согласовано/спорное) | | | |
| от т. | до т. | | | | | | |
| 1 | 2 | 3 | 4 | 5 | | | |
| н784У | 1377 | 29.51 | - | - | | | |
| 1377 | 1485 | 4.13 | - | - | | | |

| 2. Сведения о частях границ уточняемого земельного участка с кадастровым номером 70:06:0101003:442 : | | | | |
|---|---|---|-----------------------------------|---|
| Обозначение части границ | | Горизонтальное проложение (S), м | Описание прохождения части границ | Сведения о согласовании местоположения границ (согласовано/спорное) |
| от т. | до т. | | | |
| 1 | 2 | 3 | 4 | 5 |
| 1485 | 1484 | 1.53 | - | - |
| 1484 | 1390 | 6.36 | - | - |
| 1390 | н787У | 34.12 | - | - |
| н787У | н786У | 9.81 | - | - |
| н786У | н788У | 8.56 | - | - |
| н788У | н789У | 9.41 | - | - |
| н789У | н790У | 1.69 | - | - |
| н790У | н784У | 3.82 | - | - |
| 3. Сведения о характеристиках уточняемого земельного участка с кадастровым номером 70:06:0101003:442 : | | | | |
| № п/п | Наименование характеристики земельного участка | Значение характеристики | | |
| 1 | 2 | 3 | | |
| 1. | Адрес земельного участка | Российская Федерация, Томская область, район Каргасокский, село Каргасок, улица Строительная, дом 2 | | |
| 1.1. | Сведения о местоположении земельного участка (при отсутствии адреса) в структурированном в соответствии с федеральной информационной адресной системой виде | - | | |
| 1.2. | Дополнительные сведения о местоположении земельного участка | - | | |
| 2. | Площадь земельного участка ± величина погрешности определения (вычисления) площади (P ± ΔP), м ² | 434 ± 7 | | |
| 3. | Формула, примененная для вычисления предельной погрешности определения площади земельного участка, с подставленными значениями и итоговые (вычисленные) значения (ΔP), м ² | $\Delta P = 3.5 * M_t * \sqrt{P} = 3.5 * 0,1 * \sqrt{434} = 7$ | | |
| 4. | Площадь земельного участка согласно сведениям Единого государственного реестра недвижимости (P _{кад}), м ² | 400 | | |
| 5. | Оценка расхождения P и P _{кад} (P - P _{кад}), м ² | 34 | | |
| 6. | Предельные минимальный и максимальный размеры земельного участка (P _{мин} и P _{макс}), м ² | - | | |
| 7. | Вид (виды) разрешенного использования | Личное подсобное хозяйство | | |
| 7.1. | Дополнительные сведения об использовании земельного участка | - | | |
| 8. | Кадастровый или иной государственный учетный номер (инвентарный) здания, сооружения, объекта незавершенного строительства, расположенного на земельном участке | 70:06:0101003:2161 | | |
| 9. | Сведения о земельных участках (землях общего пользования, территории общего пользования), посредством которых обеспечивается доступ | - | | |
| 10. | Иные сведения | - | | |
| 4. Пояснения к сведениям об уточняемом земельном участке с кадастровым номером 70:06:0101003:442 : | | | | |
| 1. | - | | | |

Сведения об уточняемых земельных участках

1. Сведения о характерных точках границы уточняемого земельного участка с кадастровым номером 70:06:0101003:430 :

Система координат МСК 70, зона 2

Зона № 2

| Обозначение характерных точек границ | Координаты, м | | | | Метод определения координат | Формулы, примененные для расчета средней квадратической погрешности определения координат характерных точек границ (Mt), с подставленными в такие формулы значениями и итоговые (вычисленные) значения Mt, м | Описание закрепления точки |
|--------------------------------------|--|---|--|------------|---|--|----------------------------|
| | содержатся в Едином государственном реестре недвижимости | | определены в результате выполнения комплексных кадастровых работ | | | | |
| | X | Y | X | Y | | | |
| 1 | 2 | 3 | 4 | 5 | 6 | 7 | 8 |
| н793У | - | - | 639247.21 | 2429774.24 | Метод спутниковых геодезических измерений (определений) | 0.1 | - |
| н794У | - | - | 639239.35 | 2429771.25 | Метод спутниковых геодезических измерений (определений) | 0.1 | - |
| н795У | - | - | 639228.65 | 2429767.18 | Метод спутниковых геодезических измерений (определений) | 0.1 | - |
| н796У | - | - | 639194.22 | 2429754.08 | Метод спутниковых геодезических измерений (определений) | 0.1 | - |
| н797У | - | - | 639200.41 | 2429732.69 | Метод спутниковых геодезических измерений (определений) | 0.1 | - |
| н798У | - | - | 639216.66 | 2429739.49 | Метод спутниковых геодезических измерений (определений) | 0.1 | - |

1. Сведения о характерных точках границы уточняемого земельного участка с кадастровым номером 70:06:0101003:430 :

| Система координат МСК 70, зона 2 | | | | | Зона № 2 | | |
|--------------------------------------|--|---|--|------------|---|--|----------------------------|
| Обозначение характерных точек границ | Координаты, м | | | | Метод определения координат | Формулы, примененные для расчета средней квадратической погрешности определения координат характерных точек границ (Mt), с подставленными в такие формулы значениями и итоговые (вычисленные) значения Mt, м | Описание закрепления точки |
| | содержатся в Едином государственном реестре недвижимости | | определены в результате выполнения комплексных кадастровых работ | | | | |
| | X | Y | X | Y | | | |
| 1 | 2 | 3 | 4 | 5 | 6 | 7 | 8 |
| н799У | - | - | 639222.26 | 2429740.89 | Метод спутниковых геодезических измерений (определений) | 0.1 | - |
| н800У | - | - | 639241.31 | 2429747.74 | Метод спутниковых геодезических измерений (определений) | 0.1 | - |
| н801У | - | - | 639255.91 | 2429754.19 | Метод спутниковых геодезических измерений (определений) | 0.1 | - |
| н793У | - | - | 639247.21 | 2429774.24 | Метод спутниковых геодезических измерений (определений) | 0.1 | - |

2. Сведения о частях границ уточняемого земельного участка с кадастровым номером 70:06:0101003:430 :

| Обозначение части границ | | Горизонтальное проложение (S), м | Описание прохождения части границ | Сведения о согласовании местоположения границ (согласовано/спорное) |
|--------------------------|-------|----------------------------------|-----------------------------------|---|
| от т. | до т. | | | |
| 1 | 2 | 3 | 4 | 5 |
| н793У | н794У | 8.41 | - | - |
| н794У | н795У | 11.45 | - | - |
| н795У | н796У | 36.84 | - | - |
| н796У | н797У | 22.27 | - | - |
| н797У | н798У | 17.62 | - | - |
| н798У | н799У | 5.77 | - | - |
| н799У | н800У | 20.24 | - | - |

| 2. Сведения о частях границ уточняемого земельного участка с кадастровым номером 70:06:0101003:430 : | | | | |
|---|---|----------------------------------|---|---|
| Обозначение части границ | | Горизонтальное проложение (S), м | Описание прохождения части границ | Сведения о согласовании местоположения границ (согласовано/спорное) |
| от т. | до т. | | | |
| 1 | 2 | 3 | 4 | 5 |
| н800У | н801У | 15.96 | - | - |
| н801У | н793У | 21.86 | - | - |
| 3. Сведения о характеристиках уточняемого земельного участка с кадастровым номером 70:06:0101003:430 : | | | | |
| № п/п | Наименование характеристики земельного участка | | Значение характеристики | |
| 1 | 2 | | 3 | |
| 1. | Адрес земельного участка | | Российская Федерация, Томская область, район Каргасокский, село Каргасок, улица Строительная, дом 1/6-2 | |
| 1.1. | Сведения о местоположении земельного участка (при отсутствии адреса) в структурированном в соответствии с федеральной информационной адресной системой виде | | - | |
| 1.2. | Дополнительные сведения о местоположении земельного участка | | - | |
| 2. | Площадь земельного участка ± величина погрешности определения (вычисления) площади ($P \pm \Delta P$), м ² | | 1290 ± 13 | |
| 3. | Формула, примененная для вычисления предельной погрешности определения площади земельного участка, с подставленными значениями и итоговые (вычисленные) значения (ΔP), м ² | | $\Delta P = 3.5 * M_t * \sqrt{P} = 3.5 * 0,1 * \sqrt{1290} = 13$ | |
| 4. | Площадь земельного участка согласно сведениям Единого государственного реестра недвижимости ($P_{\text{кад}}$), м ² | | 1210 | |
| 5. | Оценка расхождения P и $P_{\text{кад}}$ ($P - P_{\text{кад}}$), м ² | | 80 | |
| 6. | Предельные минимальный и максимальный размеры земельного участка ($P_{\text{мин}}$ и $P_{\text{макс}}$), м ² | | - - | |
| 7. | Вид (виды) разрешенного использования | | Для ведения личного подсобного хозяйства | |
| 7.1. | Дополнительные сведения об использовании земельного участка | | - | |
| 8. | Кадастровый или иной государственный учетный номер (инвентарный) здания, сооружения, объекта незавершенного строительства, расположенного на земельном участке | | 70:06:0101003:1067 | |
| 9. | Сведения о земельных участках (землях общего пользования, территории общего пользования), посредством которых обеспечивается доступ | | - | |
| 10. | Иные сведения | | - | |
| 4. Пояснения к сведениям об уточняемом земельном участке с кадастровым номером 70:06:0101003:430 : | | | | |
| 1. | - | | | |

Сведения об уточняемых земельных участках

1. Сведения о характерных точках границы уточняемого земельного участка с кадастровым номером 70:06:0101003:431 :

Система координат МСК 70, зона 2

Зона № 2

| Обозначение характерных точек границ | Координаты, м | | | | Метод определения координат | Формулы, примененные для расчета средней квадратической погрешности определения координат характерных точек границ (Mt), с подставленными в такие формулы значениями и итоговые (вычисленные) значения Mt, м | Описание закрепления точки |
|--------------------------------------|--|---|--|------------|---|--|----------------------------|
| | содержатся в Едином государственном реестре недвижимости | | определены в результате выполнения комплексных кадастровых работ | | | | |
| | X | Y | X | Y | | | |
| 1 | 2 | 3 | 4 | 5 | 6 | 7 | 8 |
| н802У | - | - | 639239.11 | 2429795.54 | Метод спутниковых геодезических измерений (определений) | 0.1 | - |
| н803У | - | - | 639225.21 | 2429790.54 | Метод спутниковых геодезических измерений (определений) | 0.1 | - |
| н804У | - | - | 639213.21 | 2429785.64 | Метод спутниковых геодезических измерений (определений) | 0.1 | - |
| н805У | - | - | 639186.51 | 2429773.84 | Метод спутниковых геодезических измерений (определений) | 0.1 | - |
| н796У | - | - | 639194.22 | 2429754.08 | Метод спутниковых геодезических измерений (определений) | 0.1 | - |
| н795У | - | - | 639228.65 | 2429767.18 | Метод спутниковых геодезических измерений (определений) | 0.1 | - |

| 1. Сведения о характерных точках границы уточняемого земельного участка с кадастровым номером 70:06:0101003:431 : | | | | | | | |
|---|--|----------------------------------|--|---|---|--|----------------------------|
| Система координат МСК 70, зона 2 | | | | | | Зона № 2 | |
| Обозначение характерных точек границ | Координаты, м | | | | Метод определения координат | Формулы, примененные для расчета средней квадратической погрешности определения координат характерных точек границ (Mt), с подставленными в такие формулы значениями и итоговые (вычисленные) значения Mt, м | Описание закрепления точки |
| | содержатся в Едином государственном реестре недвижимости | | определены в результате выполнения комплексных кадастровых работ | | | | |
| | X | Y | X | Y | | | |
| 1 | 2 | 3 | 4 | 5 | 6 | 7 | 8 |
| н794У | - | - | 639239.35 | 2429771.25 | Метод спутниковых геодезических измерений (определений) | 0.1 | - |
| н793У | - | - | 639247.21 | 2429774.24 | Метод спутниковых геодезических измерений (определений) | 0.1 | - |
| н802У | - | - | 639239.11 | 2429795.54 | Метод спутниковых геодезических измерений (определений) | 0.1 | - |
| 2. Сведения о частях границ уточняемого земельного участка с кадастровым номером 70:06:0101003:431 : | | | | | | | |
| Обозначение части границ | | Горизонтальное проложение (S), м | Описание прохождения части границ | Сведения о согласовании местоположения границ (согласовано/спорное) | | | |
| от т. | до т. | | | | | | |
| 1 | 2 | 3 | 4 | 5 | | | |
| н802У | н803У | 14.77 | - | - | | | |
| н803У | н804У | 12.96 | - | - | | | |
| н804У | н805У | 29.19 | - | - | | | |
| н805У | н796У | 21.21 | - | - | | | |
| н796У | н795У | 36.84 | - | - | | | |
| н795У | н794У | 11.45 | - | - | | | |
| н794У | н793У | 8.41 | - | - | | | |
| н793У | н802У | 22.79 | - | - | | | |

| 3. Сведения о характеристиках уточняемого земельного участка с кадастровым номером 70:06:0101003:431 : | | |
|---|---|---|
| № п/п | Наименование характеристики земельного участка | Значение характеристики |
| 1 | 2 | 3 |
| 1. | Адрес земельного участка | Российская Федерация, Томская область, район Каргасокский, село Каргасок, улица Строительная, дом 1/6-1 |
| 1.1. | Сведения о местоположении земельного участка (при отсутствии адреса) в структурированном в соответствии с федеральной информационной адресной системой виде | - |
| 1.2. | Дополнительные сведения о местоположении земельного участка | - |
| 2. | Площадь земельного участка \pm величина погрешности определения (вычисления) площади ($P \pm \Delta P$), м ² | 1274 \pm 12 |
| 3. | Формула, примененная для вычисления предельной погрешности определения площади земельного участка, с подставленными значениями и итоговые (вычисленные) значения (ΔP), м ² | $\Delta P = 3.5 * M_t * \sqrt{P} = 3.5 * 0,1 * \sqrt{1274} = 12$ |
| 4. | Площадь земельного участка согласно сведениям Единого государственного реестра недвижимости ($P_{\text{кад}}$), м ² | 1210 |
| 5. | Оценка расхождения P и $P_{\text{кад}}$ ($P - P_{\text{кад}}$), м ² | 64 |
| 6. | Предельные минимальный и максимальный размеры земельного участка ($P_{\text{мин}}$ и $P_{\text{макс}}$), м ² | - - |
| 7. | Вид (виды) разрешенного использования | Для ведения личного подсобного хозяйства |
| 7.1. | Дополнительные сведения об использовании земельного участка | - |
| 8. | Кадастровый или иной государственный учетный номер (инвентарный) здания, сооружения, объекта незавершенного строительства, расположенного на земельном участке | 70:06:0101003:1067 |
| 9. | Сведения о земельных участках (землях общего пользования, территории общего пользования), посредством которых обеспечивается доступ | - |
| 10. | Иные сведения | - |
| 4. Пояснения к сведениям об уточняемом земельном участке с кадастровым номером 70:06:0101003:431 : | | |
| 1. | - | |

Сведения об уточняемых земельных участках

1. Сведения о характерных точках границы уточняемого земельного участка с кадастровым номером 70:06:0101003:440 :

Система координат МСК 70, зона 2

Зона № 2

| Обозначение характерных точек границ | Координаты, м | | | | Метод определения координат | Формулы, примененные для расчета средней квадратической погрешности определения координат характерных точек границ (Mt), с подставленными в такие формулы значениями и итоговые (вычисленные) значения Mt, м | Описание закрепления точки |
|--------------------------------------|--|---|--|------------|---|--|----------------------------|
| | содержатся в Едином государственном реестре недвижимости | | определены в результате выполнения комплексных кадастровых работ | | | | |
| | X | Y | X | Y | | | |
| 1 | 2 | 3 | 4 | 5 | 6 | 7 | 8 |
| н801У | - | - | 639255.91 | 2429754.19 | Метод спутниковых геодезических измерений (определений) | 0.1 | - |
| н800У | - | - | 639241.31 | 2429747.74 | Метод спутниковых геодезических измерений (определений) | 0.1 | - |
| н799У | - | - | 639222.26 | 2429740.89 | Метод спутниковых геодезических измерений (определений) | 0.1 | - |
| н798У | - | - | 639216.66 | 2429739.49 | Метод спутниковых геодезических измерений (определений) | 0.1 | - |
| н814У | - | - | 639210.91 | 2429737.08 | Метод спутниковых геодезических измерений (определений) | 0.1 | - |
| н808У | - | - | 639219.61 | 2429711.44 | Метод спутниковых геодезических измерений (определений) | 0.1 | - |

1. Сведения о характерных точках границы уточняемого земельного участка с кадастровым номером 70:06:0101003:440 :

| Система координат МСК 70, зона 2 | | | | | Зона № 2 | | |
|--------------------------------------|--|---|--|------------|---|--|----------------------------|
| Обозначение характерных точек границ | Координаты, м | | | | Метод определения координат | Формулы, примененные для расчета средней квадратической погрешности определения координат характерных точек границ (Mt), с подставленными в такие формулы значениями и итоговые (вычисленные) значения Mt, м | Описание закрепления точки |
| | содержатся в Едином государственном реестре недвижимости | | определены в результате выполнения комплексных кадастровых работ | | | | |
| | X | Y | X | Y | | | |
| 1 | 2 | 3 | 4 | 5 | 6 | 7 | 8 |
| н807У | - | - | 639249.32 | 2429724.32 | Метод спутниковых геодезических измерений (определений) | 0.1 | - |
| н806У | - | - | 639260.36 | 2429729.10 | Метод спутниковых геодезических измерений (определений) | 0.1 | - |
| 1424 | - | - | 639265.41 | 2429731.29 | Метод спутниковых геодезических измерений (определений) | 0.1 | - |
| н801У | - | - | 639255.91 | 2429754.19 | Метод спутниковых геодезических измерений (определений) | 0.1 | - |

2. Сведения о частях границ уточняемого земельного участка с кадастровым номером 70:06:0101003:440 :

| Обозначение части границ | | Горизонтальное проложение (S), м | Описание прохождения части границ | Сведения о согласовании местоположения границ (согласовано/спорное) |
|--------------------------|-------|----------------------------------|-----------------------------------|---|
| от т. | до т. | | | |
| 1 | 2 | 3 | 4 | 5 |
| н801У | н800У | 15.96 | - | - |
| н800У | н799У | 20.24 | - | - |
| н799У | н798У | 5.77 | - | - |
| н798У | н814У | 6.23 | - | - |
| н814У | н808У | 27.08 | - | - |
| н808У | н807У | 32.38 | - | - |
| н807У | н806У | 12.03 | - | - |

| 2. Сведения о частях границ уточняемого земельного участка с кадастровым номером 70:06:0101003:440 : | | | | |
|---|---|----------------------------------|--|---|
| Обозначение части границ | | Горизонтальное проложение (S), м | Описание прохождения части границ | Сведения о согласовании местоположения границ (согласовано/спорное) |
| от т. | до т. | | | |
| 1 | 2 | 3 | 4 | 5 |
| н806У | 1424 | 5.50 | - | - |
| 1424 | н801У | 24.79 | - | - |
| 3. Сведения о характеристиках уточняемого земельного участка с кадастровым номером 70:06:0101003:440 : | | | | |
| № п/п | Наименование характеристики земельного участка | | Значение характеристики | |
| 1 | 2 | | 3 | |
| 1. | Адрес земельного участка | | Российская Федерация, Томская область, район Каргасокский, село Каргасок, улица Строительная, дом 1а | |
| 1.1. | Сведения о местоположении земельного участка (при отсутствии адреса) в структурированном в соответствии с федеральной информационной адресной системой виде | | - | |
| 1.2. | Дополнительные сведения о местоположении земельного участка | | - | |
| 2. | Площадь земельного участка ± величина погрешности определения (вычисления) площади ($P \pm \Delta P$), м ² | | 1250 ± 12 | |
| 3. | Формула, примененная для вычисления предельной погрешности определения площади земельного участка, с подставленными значениями и итоговые (вычисленные) значения (ΔP), м ² | | $\Delta P = 3.5 * M_t * \sqrt{P} = 3.5 * 0,1 * \sqrt{1250} = 12$ | |
| 4. | Площадь земельного участка согласно сведениям Единого государственного реестра недвижимости ($P_{\text{кад}}$), м ² | | 1210 | |
| 5. | Оценка расхождения P и $P_{\text{кад}}$ ($P - P_{\text{кад}}$), м ² | | 40 | |
| 6. | Предельные минимальный и максимальный размеры земельного участка ($P_{\text{мин}}$ и $P_{\text{макс}}$), м ² | | - | |
| 7. | Вид (виды) разрешенного использования | | Личное подсобное хозяйство | |
| 7.1. | Дополнительные сведения об использовании земельного участка | | - | |
| 8. | Кадастровый или иной государственный учетный номер (инвентарный) здания, сооружения, объекта незавершенного строительства, расположенного на земельном участке | | 70:06:0101003:1036 | |
| 9. | Сведения о земельных участках (землях общего пользования, территории общего пользования), посредством которых обеспечивается доступ | | - | |
| 10. | Иные сведения | | - | |
| 4. Пояснения к сведениям об уточняемом земельном участке с кадастровым номером 70:06:0101003:440 : | | | | |
| 1. | - | | | |

Сведения об уточняемых земельных участках

1. Сведения о характерных точках границы уточняемого земельного участка с кадастровым номером 70:06:0101003:448 :

Система координат МСК 70, зона 2

Зона № 2

| Обозначение характерных точек границ | Координаты, м | | | | Метод определения координат | Формулы, примененные для расчета средней квадратической погрешности определения координат характерных точек границ (Mt), с подставленными в такие формулы значениями и итоговые (вычисленные) значения Mt, м | Описание закрепления точки |
|--------------------------------------|--|---|--|------------|---|--|----------------------------|
| | содержатся в Едином государственном реестре недвижимости | | определены в результате выполнения комплексных кадастровых работ | | | | |
| | X | Y | X | Y | | | |
| 1 | 2 | 3 | 4 | 5 | 6 | 7 | 8 |
| н815У | - | - | 639449.63 | 2429340.10 | Метод спутниковых геодезических измерений (определений) | 0.1 | - |
| н816У | - | - | 639425.43 | 2429328.70 | Метод спутниковых геодезических измерений (определений) | 0.1 | - |
| н817У | - | - | 639405.73 | 2429317.20 | Метод спутниковых геодезических измерений (определений) | 0.1 | - |
| 1212 | - | - | 639406.51 | 2429315.10 | Метод спутниковых геодезических измерений (определений) | 0.1 | - |
| 1211 | - | - | 639412.59 | 2429302.27 | Метод спутниковых геодезических измерений (определений) | 0.1 | - |
| 1223 | - | - | 639415.47 | 2429296.65 | Метод спутниковых геодезических измерений (определений) | 0.1 | - |

1. Сведения о характерных точках границы уточняемого земельного участка с кадастровым номером 70:06:0101003:448 :

| Система координат МСК 70, зона 2 | | | | | Зона № 2 | | |
|--------------------------------------|--|---|--|------------|---|--|----------------------------|
| Обозначение характерных точек границ | Координаты, м | | | | Метод определения координат | Формулы, примененные для расчета средней квадратической погрешности определения координат характерных точек границ (Mt), с подставленными в такие формулы значениями и итоговые (вычисленные) значения Mt, м | Описание закрепления точки |
| | содержатся в Едином государственном реестре недвижимости | | определены в результате выполнения комплексных кадастровых работ | | | | |
| | X | Y | X | Y | | | |
| 1 | 2 | 3 | 4 | 5 | 6 | 7 | 8 |
| 1222 | - | - | 639415.92 | 2429295.77 | Метод спутниковых геодезических измерений (определений) | 0.1 | - |
| н818У | - | - | 639457.93 | 2429322.16 | Метод спутниковых геодезических измерений (определений) | 0.1 | - |
| н815У | - | - | 639449.63 | 2429340.10 | Метод спутниковых геодезических измерений (определений) | 0.1 | - |

2. Сведения о частях границ уточняемого земельного участка с кадастровым номером 70:06:0101003:448 :

| Обозначение части границ | | Горизонтальное проложение (S), м | Описание прохождения части границ | Сведения о согласовании местоположения границ (согласовано/спорное) |
|--------------------------|-------|----------------------------------|-----------------------------------|---|
| от т. | до т. | | | |
| 1 | 2 | 3 | 4 | 5 |
| н815У | н816У | 26.75 | - | - |
| н816У | н817У | 22.81 | - | - |
| н817У | 1212 | 2.24 | - | - |
| 1212 | 1211 | 14.20 | - | - |
| 1211 | 1223 | 6.31 | - | - |
| 1223 | 1222 | 0.99 | - | - |
| 1222 | н818У | 49.61 | - | - |
| н818У | н815У | 19.77 | - | - |

| 3. Сведения о характеристиках уточняемого земельного участка с кадастровым номером 70:06:0101003:448 : | | |
|---|---|--|
| № п/п | Наименование характеристики земельного участка | Значение характеристики |
| 1 | 2 | 3 |
| 1. | Адрес земельного участка | Российская Федерация, Томская область, район Каргасокский, село Каргасок, улица Строительная, дом 21 |
| 1.1. | Сведения о местоположении земельного участка (при отсутствии адреса) в структурированном в соответствии с федеральной информационной адресной системой виде | - |
| 1.2. | Дополнительные сведения о местоположении земельного участка | - |
| 2. | Площадь земельного участка \pm величина погрешности определения (вычисления) площади ($P \pm \Delta P$), м2 | 1104 \pm 12 |
| 3. | Формула, примененная для вычисления предельной погрешности определения площади земельного участка, с подставленными значениями и итоговые (вычисленные) значения (ΔP), м2 | $\Delta P = 3.5 * M_t * \sqrt{P} = 3.5 * 0,1 * \sqrt{1104} = 12$ |
| 4. | Площадь земельного участка согласно сведениям Единого государственного реестра недвижимости ($P_{\text{кад}}$), м2 | 1053 |
| 5. | Оценка расхождения P и $P_{\text{кад}}$ ($P - P_{\text{кад}}$), м2 | 51 |
| 6. | Предельные минимальный и максимальный размеры земельного участка ($P_{\text{мин}}$ и $P_{\text{макс}}$), м2 | - - |
| 7. | Вид (виды) разрешенного использования | Личное подсобное хозяйство |
| 7.1. | Дополнительные сведения об использовании земельного участка | - |
| 8. | Кадастровый или иной государственный учетный номер (инвентарный) здания, сооружения, объекта незавершенного строительства, расположенного на земельном участке | 70:06:0101003:918 |
| 9. | Сведения о земельных участках (землях общего пользования, территории общего пользования), посредством которых обеспечивается доступ | - |
| 10. | Иные сведения | - |
| 4. Пояснения к сведениям об уточняемом земельном участке с кадастровым номером 70:06:0101003:448 : | | |
| 1. | - | |

Сведения об уточняемых земельных участках

1. Сведения о характерных точках границы уточняемого земельного участка с кадастровым номером 70:06:0101003:1575 :

Система координат МСК 70, зона 2

Зона № 2

| Обозначение характерных точек границ | Координаты, м | | | | Метод определения координат | Формулы, примененные для расчета средней квадратической погрешности определения координат характерных точек границ (Mt), с подставленными в такие формулы значениями и итоговые (вычисленные) значения Mt, м | Описание закрепления точки |
|--------------------------------------|--|---|--|------------|---|--|----------------------------|
| | содержатся в Едином государственном реестре недвижимости | | определены в результате выполнения комплексных кадастровых работ | | | | |
| | X | Y | X | Y | | | |
| 1 | 2 | 3 | 4 | 5 | 6 | 7 | 8 |
| н819У | - | - | 639441.08 | 2429359.77 | Метод спутниковых геодезических измерений (определений) | 0.1 | - |
| 1832 | - | - | 639395.52 | 2429337.20 | Метод спутниковых геодезических измерений (определений) | 0.1 | - |
| н505У | - | - | 639398.44 | 2429332.27 | Метод спутниковых геодезических измерений (определений) | 0.1 | - |
| н817У | - | - | 639405.73 | 2429317.20 | Метод спутниковых геодезических измерений (определений) | 0.1 | - |
| н816У | - | - | 639425.43 | 2429328.70 | Метод спутниковых геодезических измерений (определений) | 0.1 | - |
| н815У | - | - | 639449.63 | 2429340.10 | Метод спутниковых геодезических измерений (определений) | 0.1 | - |

| 1. Сведения о характерных точках границы уточняемого земельного участка с кадастровым номером 70:06:0101003:1575 : | | | | | | | |
|--|---|----------------------------------|--|-----------------------------------|--|--|----------------------------|
| Система координат МСК 70, зона 2 | | | | | | Зона № 2 | |
| Обозначение характерных точек границ | Координаты, м | | | | Метод определения координат | Формулы, примененные для расчета средней квадратической погрешности определения координат характерных точек границ (Mt), с подставленными в такие формулы значениями и итоговые (вычисленные) значения Mt, м | Описание закрепления точки |
| | содержатся в Едином государственном реестре недвижимости | | определены в результате выполнения комплексных кадастровых работ | | | | |
| | X | Y | X | Y | | | |
| 1 | 2 | 3 | 4 | 5 | 6 | 7 | 8 |
| н820У | - | - | 639446.44 | 2429349.38 | Метод спутниковых геодезических измерений (определений) | 0.1 | - |
| н819У | - | - | 639441.08 | 2429359.77 | Метод спутниковых геодезических измерений (определений) | 0.1 | - |
| 2. Сведения о частях границ уточняемого земельного участка с кадастровым номером 70:06:0101003:1575 : | | | | | | | |
| Обозначение части границ | | Горизонтальное проложение (S), м | | Описание прохождения части границ | Сведения о согласовании местоположения границ (согласовано/спорное) | | |
| от т. | до т. | | | | | | |
| 1 | 2 | 3 | | 4 | 5 | | |
| н819У | 1832 | 50.84 | | - | - | | |
| 1832 | н505У | 5.73 | | - | - | | |
| н505У | н817У | 16.74 | | - | - | | |
| н817У | н816У | 22.81 | | - | - | | |
| н816У | н815У | 26.75 | | - | - | | |
| н815У | н820У | 9.81 | | - | - | | |
| н820У | н819У | 11.69 | | - | - | | |
| 3. Сведения о характеристиках уточняемого земельного участка с кадастровым номером 70:06:0101003:1575 : | | | | | | | |
| № п/п | Наименование характеристики земельного участка | | | | Значение характеристики | | |
| 1 | 2 | | | | 3 | | |
| 1. | Адрес земельного участка | | | | Российская Федерация, Томская область, район Каргасокский, село Каргасок, улица Строительная, дом 19 | | |
| 1.1. | Сведения о местоположении земельного участка (при отсутствии адреса) в структурированном в соответствии с федеральной информационной адресной системой виде | | | | - | | |
| 1.2. | Дополнительные сведения о местоположении земельного участка | | | | - | | |

| 3. Сведения о характеристиках уточняемого земельного участка с кадастровым номером 70:06:0101003:1575 : | | |
|--|---|--|
| № п/п | Наименование характеристики земельного участка | Значение характеристики |
| 1 | 2 | 3 |
| 2. | Площадь земельного участка \pm величина погрешности определения (вычисления) площади ($P \pm \Delta P$), м2 | 1078 \pm 11 |
| 3. | Формула, примененная для вычисления предельной погрешности определения площади земельного участка, с подставленными значениями и итоговые (вычисленные) значения (ΔP), м2 | $\Delta P = 3.5 * M_t * \sqrt{P} = 3.5 * 0,1 * \sqrt{1078} = 11$ |
| 4. | Площадь земельного участка согласно сведениям Единого государственного реестра недвижимости ($R_{\text{кад}}$), м2 | 1078 |
| 5. | Оценка расхождения P и $R_{\text{кад}}$ ($P - R_{\text{кад}}$), м2 | - |
| 6. | Предельные минимальный и максимальный размеры земельного участка ($R_{\text{мин}}$ и $R_{\text{макс}}$), м2 | - - |
| 7. | Вид (виды) разрешенного использования | Для ведения личного подсобного хозяйства |
| 7.1. | Дополнительные сведения об использовании земельного участка | - |
| 8. | Кадастровый или иной государственный учетный номер (инвентарный) здания, сооружения, объекта незавершенного строительства, расположенного на земельном участке | 70:06:0101003:915 |
| 9. | Сведения о земельных участках (землях общего пользования, территории общего пользования), посредством которых обеспечивается доступ | - |
| 10. | Иные сведения | - |
| 4. Пояснения к сведениям об уточняемом земельном участке с кадастровым номером 70:06:0101003:1575 : | | |
| 1. | - | |

Сведения об уточняемых земельных участках

1. Сведения о характерных точках границы уточняемого земельного участка с кадастровым номером 70:06:0101003:637 :

Система координат МСК 70, зона 2

Зона № 2

| Обозначение характерных точек границ | Координаты, м | | | | Метод определения координат | Формулы, примененные для расчета средней квадратической погрешности определения координат характерных точек границ (Mt), с подставленными в такие формулы значениями и итоговые (вычисленные) значения Mt, м | Описание закрепления точки |
|--------------------------------------|--|---|--|------------|---|--|----------------------------|
| | содержатся в Едином государственном реестре недвижимости | | определены в результате выполнения комплексных кадастровых работ | | | | |
| | X | Y | X | Y | | | |
| 1 | 2 | 3 | 4 | 5 | 6 | 7 | 8 |
| н821У | - | - | 639897.60 | 2428735.71 | Метод спутниковых геодезических измерений (определений) | 0.1 | - |
| н822У | - | - | 639934.73 | 2428751.49 | Метод спутниковых геодезических измерений (определений) | 0.1 | - |
| 373 | - | - | 639933.92 | 2428753.10 | Метод спутниковых геодезических измерений (определений) | 0.1 | - |
| 372 | - | - | 639932.49 | 2428757.10 | Метод спутниковых геодезических измерений (определений) | 0.1 | - |
| 1786 | - | - | 639925.28 | 2428781.21 | Метод спутниковых геодезических измерений (определений) | 0.1 | - |
| 1785 | - | - | 639916.41 | 2428777.85 | Метод спутниковых геодезических измерений (определений) | 0.1 | - |

| 1. Сведения о характерных точках границы уточняемого земельного участка с кадастровым номером 70:06:0101003:637 : | | | | | | | |
|---|---|----------------------------------|--|--|---|--|----------------------------|
| Система координат МСК 70, зона 2 | | | | | | Зона № 2 | |
| Обозначение характерных точек границ | Координаты, м | | | | Метод определения координат | Формулы, примененные для расчета средней квадратической погрешности определения координат характерных точек границ (Mt), с подставленными в такие формулы значениями и итоговые (вычисленные) значения Mt, м | Описание закрепления точки |
| | содержатся в Едином государственном реестре недвижимости | | определены в результате выполнения комплексных кадастровых работ | | | | |
| | X | Y | X | Y | | | |
| 1 | 2 | 3 | 4 | 5 | 6 | 7 | 8 |
| 382 | - | - | 639884.06 | 2428764.21 | Метод спутниковых геодезических измерений (определений) | 0.1 | - |
| н821У | - | - | 639897.60 | 2428735.71 | Метод спутниковых геодезических измерений (определений) | 0.1 | - |
| 2. Сведения о частях границ уточняемого земельного участка с кадастровым номером 70:06:0101003:637 : | | | | | | | |
| Обозначение части границ | | Горизонтальное проложение (S), м | | Описание прохождения части границ | Сведения о согласовании местоположения границ (согласовано/спорное) | | |
| от т. | до т. | | | | | | |
| 1 | 2 | 3 | | 4 | 5 | | |
| н821У | н822У | 40.34 | | - | - | | |
| н822У | 373 | 1.80 | | - | - | | |
| 373 | 372 | 4.25 | | - | - | | |
| 372 | 1786 | 25.16 | | - | - | | |
| 1786 | 1785 | 9.49 | | - | - | | |
| 1785 | 382 | 35.11 | | - | - | | |
| 382 | н821У | 31.55 | | - | - | | |
| 3. Сведения о характеристиках уточняемого земельного участка с кадастровым номером 70:06:0101003:637 : | | | | | | | |
| № п/п | Наименование характеристики земельного участка | | | Значение характеристики | | | |
| 1 | 2 | | | 3 | | | |
| 1. | Адрес земельного участка | | | Российская Федерация, Томская область, район Каргасокский, село Каргасок, улица Партизанская, дом 86 | | | |
| 1.1. | Сведения о местоположении земельного участка (при отсутствии адреса) в структурированном в соответствии с федеральной информационной адресной системой виде | | | - | | | |
| 1.2. | Дополнительные сведения о местоположении земельного участка | | | - | | | |

| 3. Сведения о характеристиках уточняемого земельного участка с кадастровым номером 70:06:0101003:637 : | | |
|---|---|--|
| № п/п | Наименование характеристики земельного участка | Значение характеристики |
| 1 | 2 | 3 |
| 2. | Площадь земельного участка \pm величина погрешности определения (вычисления) площади ($P \pm \Delta P$), м2 | 1328 \pm 13 |
| 3. | Формула, примененная для вычисления предельной погрешности определения площади земельного участка, с подставленными значениями и итоговые (вычисленные) значения (ΔP), м2 | $\Delta P = 3.5 * M_t * \sqrt{P} = 3.5 * 0,1 * \sqrt{1328} = 13$ |
| 4. | Площадь земельного участка согласно сведениям Единого государственного реестра недвижимости ($P_{\text{кад}}$), м2 | 1250 |
| 5. | Оценка расхождения P и $P_{\text{кад}}$ ($P - P_{\text{кад}}$), м2 | 78 |
| 6. | Предельные минимальный и максимальный размеры земельного участка ($P_{\text{мин}}$ и $P_{\text{макс}}$), м2 | - - |
| 7. | Вид (виды) разрешенного использования | Для ведения личного подсобного хозяйства |
| 7.1. | Дополнительные сведения об использовании земельного участка | - |
| 8. | Кадастровый или иной государственный учетный номер (инвентарный) здания, сооружения, объекта незавершенного строительства, расположенного на земельном участке | 70:06:0101003:854 |
| 9. | Сведения о земельных участках (землях общего пользования, территории общего пользования), посредством которых обеспечивается доступ | - |
| 10. | Иные сведения | - |
| 4. Пояснения к сведениям об уточняемом земельном участке с кадастровым номером 70:06:0101003:637 : | | |
| 1. | - | |

Сведения об уточняемых земельных участках

1. Сведения о характерных точках границы уточняемого земельного участка с кадастровым номером 70:06:0101003:413 :

Система координат МСК 70, зона 2

Зона № 2

| Обозначение характерных точек границ | Координаты, м | | | | Метод опреде ления коор динат | Формулы, примененные для расчета средней квадратической погрешности определения координат характерных точек границ (Mt), с подставленными в такие формулы значениями и итоговые (вычисленные) значения Mt, м | Описание закрепле ния точки |
|--|--|---|--|------------|---|---|-----------------------------------|
| | содержатся в Едином государственном реестре недвижимости | | определены в результате выполнения комплексных кадастровых работ | | | | |
| | X | Y | X | Y | | | |
| 1 | 2 | 3 | 4 | 5 | 6 | 7 | 8 |
| н823У | - | - | 639849.74 | 2428934.84 | Метод спутник овых геодези ческих измерен ий (опреде лений) | 0.1 | - |
| н824У | - | - | 639809.64 | 2428920.41 | Метод спутник овых геодези ческих измерен ий (опреде лений) | 0.1 | - |
| н825У | - | - | 639827.94 | 2428884.36 | Метод спутник овых геодези ческих измерен ий (опреде лений) | 0.1 | - |
| н826У | - | - | 639843.40 | 2428891.49 | Метод спутник овых геодези ческих измерен ий (опреде лений) | 0.1 | - |
| н827У | - | - | 639845.28 | 2428892.24 | Метод спутник овых геодези ческих измерен ий (опреде лений) | 0.1 | - |
| н828У | - | - | 639865.54 | 2428898.71 | Метод спутник овых геодези ческих измерен ий (опреде лений) | 0.1 | - |

| 1. Сведения о характерных точках границы уточняемого земельного участка с кадастровым номером 70:06:0101003:413 : | | | | | | | |
|---|---|----------------------------------|--|---|---|--|----------------------------|
| Система координат МСК 70, зона 2 | | | | | | Зона № 2 | |
| Обозначение характерных точек границ | Координаты, м | | | | Метод определения координат | Формулы, примененные для расчета средней квадратической погрешности определения координат характерных точек границ (Mt), с подставленными в такие формулы значениями и итоговые (вычисленные) значения Mt, м | Описание закрепления точки |
| | содержатся в Едином государственном реестре недвижимости | | определены в результате выполнения комплексных кадастровых работ | | | | |
| | X | Y | X | Y | | | |
| 1 | 2 | 3 | 4 | 5 | 6 | 7 | 8 |
| н829У | - | - | 639864.77 | 2428900.31 | Метод спутниковых геодезических измерений (определений) | 0.1 | - |
| н823У | - | - | 639849.74 | 2428934.84 | Метод спутниковых геодезических измерений (определений) | 0.1 | - |
| 2. Сведения о частях границ уточняемого земельного участка с кадастровым номером 70:06:0101003:413 : | | | | | | | |
| Обозначение части границ | | Горизонтальное проложение (S), м | Описание прохождения части границ | Сведения о согласовании местоположения границ (согласовано/спорное) | | | |
| от т. | до т. | | | | | | |
| 1 | 2 | 3 | 4 | 5 | | | |
| н823У | н824У | 42.62 | - | - | | | |
| н824У | н825У | 40.43 | - | - | | | |
| н825У | н826У | 17.02 | - | - | | | |
| н826У | н827У | 2.02 | - | - | | | |
| н827У | н828У | 21.27 | - | - | | | |
| н828У | н829У | 1.78 | - | - | | | |
| н829У | н823У | 37.66 | - | - | | | |
| 3. Сведения о характеристиках уточняемого земельного участка с кадастровым номером 70:06:0101003:413 : | | | | | | | |
| № п/п | Наименование характеристики земельного участка | | Значение характеристики | | | | |
| 1 | 2 | | 3 | | | | |
| 1. | Адрес земельного участка | | Российская Федерация, Томская область, район Каргасокский, село Каргасок, улица Партизанская, дом 76 | | | | |
| 1.1. | Сведения о местоположении земельного участка (при отсутствии адреса) в структурированном в соответствии с федеральной информационной адресной системой виде | | - | | | | |
| 1.2. | Дополнительные сведения о местоположении земельного участка | | - | | | | |

| 3. Сведения о характеристиках уточняемого земельного участка с кадастровым номером 70:06:0101003:413 : | | |
|---|---|--|
| № п/п | Наименование характеристики земельного участка | Значение характеристики |
| 1 | 2 | 3 |
| 2. | Площадь земельного участка ± величина погрешности определения (вычисления) площади ($P \pm \Delta P$), м2 | 1622 ± 14 |
| 3. | Формула, примененная для вычисления предельной погрешности определения площади земельного участка, с подставленными значениями и итоговые (вычисленные) значения (ΔP), м2 | $\Delta P = 3.5 * M_t * \sqrt{P} = 3.5 * 0,1 * \sqrt{1622} = 14$ |
| 4. | Площадь земельного участка согласно сведениям Единого государственного реестра недвижимости ($R_{\text{кад}}$), м2 | 1619 |
| 5. | Оценка расхождения P и $R_{\text{кад}}$ ($P - R_{\text{кад}}$), м2 | 3 |
| 6. | Предельные минимальный и максимальный размеры земельного участка ($R_{\text{мин}}$ и $R_{\text{макс}}$), м2 | - - |
| 7. | Вид (виды) разрешенного использования | Для ведения личного подсобного хозяйства |
| 7.1. | Дополнительные сведения об использовании земельного участка | - |
| 8. | Кадастровый или иной государственный учетный номер (инвентарный) здания, сооружения, объекта незавершенного строительства, расположенного на земельном участке | 70:06:0101003:959 |
| 9. | Сведения о земельных участках (землях общего пользования, территории общего пользования), посредством которых обеспечивается доступ | - |
| 10. | Иные сведения | - |
| 4. Пояснения к сведениям об уточняемом земельном участке с кадастровым номером 70:06:0101003:413 : | | |
| 1. | - | |

Сведения об уточняемых земельных участках

1. Сведения о характерных точках границы уточняемого земельного участка с кадастровым номером 70:06:0101003:401 :

Система координат МСК 70, зона 2

Зона № 2

| Обозначение характерных точек границ | Координаты, м | | | | Метод определения координат | Формулы, примененные для расчета средней квадратической погрешности определения координат характерных точек границ (Mt), с подставленными в такие формулы значениями и итоговые (вычисленные) значения Mt, м | Описание закрепления точки |
|--------------------------------------|--|---|--|------------|---|--|----------------------------|
| | содержатся в Едином государственном реестре недвижимости | | определены в результате выполнения комплексных кадастровых работ | | | | |
| | X | Y | X | Y | | | |
| 1 | 2 | 3 | 4 | 5 | 6 | 7 | 8 |
| н350У | - | - | 639675.39 | 2429206.76 | Метод спутниковых геодезических измерений (определений) | 0.1 | - |
| 508 | - | - | 639705.74 | 2429222.19 | Метод спутниковых геодезических измерений (определений) | 0.1 | - |
| 507 | - | - | 639712.75 | 2429225.75 | Метод спутниковых геодезических измерений (определений) | 0.1 | - |
| н830У | - | - | 639722.41 | 2429229.83 | Метод спутниковых геодезических измерений (определений) | 0.1 | - |
| н831У | - | - | 639718.48 | 2429238.64 | Метод спутниковых геодезических измерений (определений) | 0.1 | - |
| н832У | - | - | 639711.80 | 2429252.62 | Метод спутниковых геодезических измерений (определений) | 0.1 | - |

| 1. Сведения о характерных точках границы уточняемого земельного участка с кадастровым номером 70:06:0101003:401 : | | | | | | | |
|---|---|----------------------------------|--|-----------------------------------|--|--|----------------------------|
| Система координат МСК 70, зона 2 | | | | | | Зона № 2 | |
| Обозначение характерных точек границ | Координаты, м | | | | Метод определения координат | Формулы, примененные для расчета средней квадратической погрешности определения координат характерных точек границ (Mt), с подставленными в такие формулы значениями и итоговые (вычисленные) значения Mt, м | Описание закрепления точки |
| | содержатся в Едином государственном реестре недвижимости | | определены в результате выполнения комплексных кадастровых работ | | | | |
| | X | Y | X | Y | | | |
| 1 | 2 | 3 | 4 | 5 | 6 | 7 | 8 |
| н833У | - | - | 639665.37 | 2429228.58 | Метод спутниковых геодезических измерений (определений) | 0.1 | - |
| н350У | - | - | 639675.39 | 2429206.76 | Метод спутниковых геодезических измерений (определений) | 0.1 | - |
| 2. Сведения о частях границ уточняемого земельного участка с кадастровым номером 70:06:0101003:401 : | | | | | | | |
| Обозначение части границ | | Горизонтальное проложение (S), м | | Описание прохождения части границ | Сведения о согласовании местоположения границ (согласовано/спорное) | | |
| от т. | до т. | | | | | | |
| 1 | 2 | 3 | | 4 | 5 | | |
| н350У | 508 | 34.05 | | - | - | | |
| 508 | 507 | 7.86 | | - | - | | |
| 507 | н830У | 10.49 | | - | - | | |
| н830У | н831У | 9.65 | | - | - | | |
| н831У | н832У | 15.49 | | - | - | | |
| н832У | н833У | 52.28 | | - | - | | |
| н833У | н350У | 24.01 | | - | - | | |
| 3. Сведения о характеристиках уточняемого земельного участка с кадастровым номером 70:06:0101003:401 : | | | | | | | |
| № п/п | Наименование характеристики земельного участка | | | | Значение характеристики | | |
| 1 | 2 | | | | 3 | | |
| 1. | Адрес земельного участка | | | | Российская Федерация, Томская область, район Каргасокский, село Каргасок, улица Партизанская, дом 56 | | |
| 1.1. | Сведения о местоположении земельного участка (при отсутствии адреса) в структурированном в соответствии с федеральной информационной адресной системой виде | | | | - | | |
| 1.2. | Дополнительные сведения о местоположении земельного участка | | | | - | | |

| 3. Сведения о характеристиках уточняемого земельного участка с кадастровым номером 70:06:0101003:401 : | | |
|---|---|--|
| № п/п | Наименование характеристики земельного участка | Значение характеристики |
| 1 | 2 | 3 |
| 2. | Площадь земельного участка \pm величина погрешности определения (вычисления) площади ($P \pm \Delta P$), м2 | 1272 \pm 12 |
| 3. | Формула, примененная для вычисления предельной погрешности определения площади земельного участка, с подставленными значениями и итоговые (вычисленные) значения (ΔP), м2 | $\Delta P = 3.5 * M_t * \sqrt{P} = 3.5 * 0,1 * \sqrt{1272} = 12$ |
| 4. | Площадь земельного участка согласно сведениям Единого государственного реестра недвижимости ($R_{\text{кад}}$), м2 | 1209 |
| 5. | Оценка расхождения P и $R_{\text{кад}}$ ($P - R_{\text{кад}}$), м2 | 63 |
| 6. | Предельные минимальный и максимальный размеры земельного участка ($R_{\text{мин}}$ и $R_{\text{макс}}$), м2 | - - |
| 7. | Вид (виды) разрешенного использования | Для ведения личного подсобного хозяйства |
| 7.1. | Дополнительные сведения об использовании земельного участка | - |
| 8. | Кадастровый или иной государственный учетный номер (инвентарный) здания, сооружения, объекта незавершенного строительства, расположенного на земельном участке | 70:06:0101003:741 |
| 9. | Сведения о земельных участках (землях общего пользования, территории общего пользования), посредством которых обеспечивается доступ | - |
| 10. | Иные сведения | - |
| 4. Пояснения к сведениям об уточняемом земельном участке с кадастровым номером 70:06:0101003:401 : | | |
| 1. | - | |

Сведения об уточняемых земельных участках

1. Сведения о характерных точках границы уточняемого земельного участка с кадастровым номером 70:06:0101003:400 :

Система координат МСК 70, зона 2

Зона № 2

| Обозначение характерных точек границ | Координаты, м | | | | Метод определения координат | Формулы, примененные для расчета средней квадратической погрешности определения координат характерных точек границ (Mt), с подставленными в такие формулы значениями и итоговые (вычисленные) значения Mt, м | Описание закрепления точки |
|--------------------------------------|--|---|--|------------|---|--|----------------------------|
| | содержатся в Едином государственном реестре недвижимости | | определены в результате выполнения комплексных кадастровых работ | | | | |
| | X | Y | X | Y | | | |
| 1 | 2 | 3 | 4 | 5 | 6 | 7 | 8 |
| н834У | - | - | 639708.39 | 2429259.75 | Метод спутниковых геодезических измерений (определений) | 0.1 | - |
| н835У | - | - | 639700.43 | 2429273.20 | Метод спутниковых геодезических измерений (определений) | 0.1 | - |
| н836У | - | - | 639651.78 | 2429250.21 | Метод спутниковых геодезических измерений (определений) | 0.1 | - |
| н833У | - | - | 639665.37 | 2429228.58 | Метод спутниковых геодезических измерений (определений) | 0.1 | - |
| н832У | - | - | 639711.80 | 2429252.62 | Метод спутниковых геодезических измерений (определений) | 0.1 | - |
| н834У | - | - | 639708.39 | 2429259.75 | Метод спутниковых геодезических измерений (определений) | 0.1 | - |

| 2. Сведения о частях границ уточняемого земельного участка с кадастровым номером 70:06:0101003:400 : | | | | |
|---|---|--|-----------------------------------|---|
| Обозначение части границ | | Горизонтальное проложение (S), м | Описание прохождения части границ | Сведения о согласовании местоположения границ (согласовано/спорное) |
| от т. | до т. | | | |
| 1 | 2 | 3 | 4 | 5 |
| н834У | н835У | 15.63 | - | - |
| н835У | н836У | 53.81 | - | - |
| н836У | н833У | 25.54 | - | - |
| н833У | н832У | 52.28 | - | - |
| н832У | н834У | 7.90 | - | - |
| 3. Сведения о характеристиках уточняемого земельного участка с кадастровым номером 70:06:0101003:400 : | | | | |
| № п/п | Наименование характеристики земельного участка | Значение характеристики | | |
| 1 | 2 | 3 | | |
| 1. | Адрес земельного участка | Российская Федерация, Томская область, район Каргасокский, село Каргасок, улица Партизанская, дом 54 | | |
| 1.1. | Сведения о местоположении земельного участка (при отсутствии адреса) в структурированном в соответствии с федеральной информационной адресной системой виде | - | | |
| 1.2. | Дополнительные сведения о местоположении земельного участка | - | | |
| 2. | Площадь земельного участка ± величина погрешности определения (вычисления) площади (P ± ΔP), м ² | 1302 ± 13 | | |
| 3. | Формула, примененная для вычисления предельной погрешности определения площади земельного участка, с подставленными значениями и итоговые (вычисленные) значения (ΔP), м ² | $\Delta P = 3.5 * M_t * \sqrt{P} = 3.5 * 0,1 * \sqrt{1302} = 13$ | | |
| 4. | Площадь земельного участка согласно сведениям Единого государственного реестра недвижимости (P _{кад}), м ² | 1235 | | |
| 5. | Оценка расхождения P и P _{кад} (P - P _{кад}), м ² | 67 | | |
| 6. | Предельные минимальный и максимальный размеры земельного участка (P _{мин} и P _{макс}), м ² | - | | |
| 7. | Вид (виды) разрешенного использования | Для ведения личного подсобного хозяйства | | |
| 7.1. | Дополнительные сведения об использовании земельного участка | - | | |
| 8. | Кадастровый или иной государственный учетный номер (инвентарный) здания, сооружения, объекта незавершенного строительства, расположенного на земельном участке | 70:06:0101003:753 | | |
| 9. | Сведения о земельных участках (землях общего пользования, территории общего пользования), посредством которых обеспечивается доступ | - | | |
| 10. | Иные сведения | - | | |
| 4. Пояснения к сведениям об уточняемом земельном участке с кадастровым номером 70:06:0101003:400 : | | | | |
| 1. | - | | | |

Сведения об уточняемых земельных участках

1. Сведения о характерных точках границы уточняемого земельного участка с кадастровым номером 70:06:0101003:394 :

Система координат МСК 70, зона 2

Зона № 2

| Обозначение характерных точек границ | Координаты, м | | | | Метод определения координат | Формулы, примененные для расчета средней квадратической погрешности определения координат характерных точек границ (Mt), с подставленными в такие формулы значениями и итоговые (вычисленные) значения Mt, м | Описание закрепления точки |
|--------------------------------------|--|---|--|------------|---|--|----------------------------|
| | содержатся в Едином государственном реестре недвижимости | | определены в результате выполнения комплексных кадастровых работ | | | | |
| | X | Y | X | Y | | | |
| 1 | 2 | 3 | 4 | 5 | 6 | 7 | 8 |
| н837У | - | - | 639616.10 | 2429335.51 | Метод спутниковых геодезических измерений (определений) | 0.1 | - |
| 1439 | - | - | 639647.24 | 2429356.05 | Метод спутниковых геодезических измерений (определений) | 0.1 | - |
| н838У | - | - | 639656.48 | 2429360.95 | Метод спутниковых геодезических измерений (определений) | 0.1 | - |
| н839У | - | - | 639644.15 | 2429383.90 | Метод спутниковых геодезических измерений (определений) | 0.1 | - |
| н840У | - | - | 639602.49 | 2429363.81 | Метод спутниковых геодезических измерений (определений) | 0.1 | - |
| н837У | - | - | 639616.10 | 2429335.51 | Метод спутниковых геодезических измерений (определений) | 0.1 | - |

| 2. Сведения о частях границ уточняемого земельного участка с кадастровым номером 70:06:0101003:394 : | | | | |
|---|---|--|-----------------------------------|---|
| Обозначение части границ | | Горизонтальное проложение (S), м | Описание прохождения части границ | Сведения о согласовании местоположения границ (согласовано/спорное) |
| от т. | до т. | | | |
| 1 | 2 | 3 | 4 | 5 |
| н837У | 1439 | 37.30 | - | - |
| 1439 | н838У | 10.46 | - | - |
| н838У | н839У | 26.05 | - | - |
| н839У | н840У | 46.25 | - | - |
| н840У | н837У | 31.40 | - | - |
| 3. Сведения о характеристиках уточняемого земельного участка с кадастровым номером 70:06:0101003:394 : | | | | |
| № п/п | Наименование характеристики земельного участка | Значение характеристики | | |
| 1 | 2 | 3 | | |
| 1. | Адрес земельного участка | Российская Федерация, Томская область, район Каргасокский, село Каргасок, улица Партизанская, дом 46 | | |
| 1.1. | Сведения о местоположении земельного участка (при отсутствии адреса) в структурированном в соответствии с федеральной информационной адресной системой виде | - | | |
| 1.2. | Дополнительные сведения о местоположении земельного участка | - | | |
| 2. | Площадь земельного участка ± величина погрешности определения (вычисления) площади (P ± ΔP), м ² | 1328 ± 13 | | |
| 3. | Формула, примененная для вычисления предельной погрешности определения площади земельного участка, с подставленными значениями и итоговые (вычисленные) значения (ΔP), м ² | $\Delta P = 3.5 * M_t * \sqrt{P} = 3.5 * 0,1 * \sqrt{1328} = 13$ | | |
| 4. | Площадь земельного участка согласно сведениям Единого государственного реестра недвижимости (P _{кад}), м ² | 1296 | | |
| 5. | Оценка расхождения P и P _{кад} (P - P _{кад}), м ² | 32 | | |
| 6. | Предельные минимальный и максимальный размеры земельного участка (P _{мин} и P _{макс}), м ² | - | | |
| 7. | Вид (виды) разрешенного использования | Личное подсобное хозяйство | | |
| 7.1. | Дополнительные сведения об использовании земельного участка | - | | |
| 8. | Кадастровый или иной государственный учетный номер (инвентарный) здания, сооружения, объекта незавершенного строительства, расположенного на земельном участке | 70:06:0101003:770 | | |
| 9. | Сведения о земельных участках (землях общего пользования, территории общего пользования), посредством которых обеспечивается доступ | - | | |
| 10. | Иные сведения | - | | |
| 4. Пояснения к сведениям об уточняемом земельном участке с кадастровым номером 70:06:0101003:394 : | | | | |
| 1. | - | | | |

Сведения об уточняемых земельных участках

1. Сведения о характерных точках границы уточняемого земельного участка с кадастровым номером 70:06:0101003:375 :

Система координат МСК 70, зона 2

Зона № 2

| Обозначение характерных точек границ | Координаты, м | | | | Метод определения координат | Формулы, примененные для расчета средней квадратической погрешности определения координат характерных точек границ (Mt), с подставленными в такие формулы значениями и итоговые (вычисленные) значения Mt, м | Описание закрепления точки |
|--------------------------------------|--|---|--|------------|---|--|----------------------------|
| | содержатся в Едином государственном реестре недвижимости | | определены в результате выполнения комплексных кадастровых работ | | | | |
| | X | Y | X | Y | | | |
| 1 | 2 | 3 | 4 | 5 | 6 | 7 | 8 |
| н841У | - | - | 639472.14 | 2429639.26 | Метод спутниковых геодезических измерений (определений) | 0.1 | - |
| н842У | - | - | 639512.39 | 2429655.66 | Метод спутниковых геодезических измерений (определений) | 0.1 | - |
| н843У | - | - | 639517.29 | 2429645.76 | Метод спутниковых геодезических измерений (определений) | 0.1 | - |
| 587 | - | - | 639528.62 | 2429651.20 | Метод спутниковых геодезических измерений (определений) | 0.1 | - |
| н378У | - | - | 639523.65 | 2429665.98 | Метод спутниковых геодезических измерений (определений) | 0.1 | - |
| 609 | - | - | 639510.58 | 2429660.78 | Метод спутниковых геодезических измерений (определений) | 0.1 | - |

1. Сведения о характерных точках границы уточняемого земельного участка с кадастровым номером 70:06:0101003:375 :

| Система координат МСК 70, зона 2 | | | | | Зона № 2 | | |
|--------------------------------------|--|---|--|------------|---|--|----------------------------|
| Обозначение характерных точек границ | Координаты, м | | | | Метод определения координат | Формулы, примененные для расчета средней квадратической погрешности определения координат характерных точек границ (Mt), с подставленными в такие формулы значениями и итоговые (вычисленные) значения Mt, м | Описание закрепления точки |
| | содержатся в Едином государственном реестре недвижимости | | определены в результате выполнения комплексных кадастровых работ | | | | |
| | X | Y | X | Y | | | |
| 1 | 2 | 3 | 4 | 5 | 6 | 7 | 8 |
| н379У | - | - | 639503.02 | 2429679.10 | Метод спутниковых геодезических измерений (определений) | 0.1 | - |
| 617 | - | - | 639497.55 | 2429676.91 | Метод спутниковых геодезических измерений (определений) | 0.1 | - |
| н844У | - | - | 639461.89 | 2429663.92 | Метод спутниковых геодезических измерений (определений) | 0.1 | - |
| н841У | - | - | 639472.14 | 2429639.26 | Метод спутниковых геодезических измерений (определений) | 0.1 | - |

2. Сведения о частях границ уточняемого земельного участка с кадастровым номером 70:06:0101003:375 :

| Обозначение части границ | | Горизонтальное проложение (S), м | Описание прохождения части границ | Сведения о согласовании местоположения границ (согласовано/спорное) |
|--------------------------|-------|----------------------------------|-----------------------------------|---|
| от т. | до т. | | | |
| 1 | 2 | 3 | 4 | 5 |
| н841У | н842У | 43.46 | - | - |
| н842У | н843У | 11.05 | - | - |
| н843У | 587 | 12.57 | - | - |
| 587 | н378У | 15.59 | - | - |
| н378У | 609 | 14.07 | - | - |
| 609 | н379У | 19.82 | - | - |
| н379У | 617 | 5.89 | - | - |

| 2. Сведения о частях границ уточняемого земельного участка с кадастровым номером 70:06:0101003:375 : | | | | |
|---|---|----------------------------------|--|---|
| Обозначение части границ | | Горизонтальное проложение (S), м | Описание прохождения части границ | Сведения о согласовании местоположения границ (согласовано/спорное) |
| от т. | до т. | | | |
| 1 | 2 | 3 | 4 | 5 |
| 617 | н844У | 37.95 | - | - |
| н844У | н841У | 26.71 | - | - |
| 3. Сведения о характеристиках уточняемого земельного участка с кадастровым номером 70:06:0101003:375 : | | | | |
| № п/п | Наименование характеристики земельного участка | | Значение характеристики | |
| 1 | 2 | | 3 | |
| 1. | Адрес земельного участка | | Российская Федерация, Томская область, район Каргасокский, село Каргасок, улица Партизанская, дом 26 | |
| 1.1. | Сведения о местоположении земельного участка (при отсутствии адреса) в структурированном в соответствии с федеральной информационной адресной системой виде | | - | |
| 1.2. | Дополнительные сведения о местоположении земельного участка | | - | |
| 2. | Площадь земельного участка ± величина погрешности определения (вычисления) площади ($P \pm \Delta P$), м ² | | 1349 ± 13 | |
| 3. | Формула, примененная для вычисления предельной погрешности определения площади земельного участка, с подставленными значениями и итоговые (вычисленные) значения (ΔP), м ² | | $\Delta P = 3.5 * M_t * \sqrt{P} = 3.5 * 0,1 * \sqrt{1349} = 13$ | |
| 4. | Площадь земельного участка согласно сведениям Единого государственного реестра недвижимости ($P_{\text{кад}}$), м ² | | 1340 | |
| 5. | Оценка расхождения P и $P_{\text{кад}}$ ($P - P_{\text{кад}}$), м ² | | 9 | |
| 6. | Предельные минимальный и максимальный размеры земельного участка ($P_{\text{мин}}$ и $P_{\text{макс}}$), м ² | | - | |
| 7. | Вид (виды) разрешенного использования | | Для ведения личного подсобного хозяйства | |
| 7.1. | Дополнительные сведения об использовании земельного участка | | - | |
| 8. | Кадастровый или иной государственный учетный номер (инвентарный) здания, сооружения, объекта незавершенного строительства, расположенного на земельном участке | | 70:06:0101003:776 | |
| 9. | Сведения о земельных участках (землях общего пользования, территории общего пользования), посредством которых обеспечивается доступ | | - | |
| 10. | Иные сведения | | - | |
| 4. Пояснения к сведениям об уточняемом земельном участке с кадастровым номером 70:06:0101003:375 : | | | | |
| 1. | - | | | |

Сведения об уточняемых земельных участках

1. Сведения о характерных точках границы уточняемого земельного участка с кадастровым номером 70:06:0101003:369 :

Система координат МСК 70, зона 2

Зона № 2

| Обозначение характерных точек границ | Координаты, м | | | | Метод определения координат | Формулы, примененные для расчета средней квадратической погрешности определения координат характерных точек границ (Mt), с подставленными в такие формулы значениями и итоговые (вычисленные) значения Mt, м | Описание закрепления точки |
|--------------------------------------|--|---|--|------------|---|--|----------------------------|
| | содержатся в Едином государственном реестре недвижимости | | определены в результате выполнения комплексных кадастровых работ | | | | |
| | X | Y | X | Y | | | |
| 1 | 2 | 3 | 4 | 5 | 6 | 7 | 8 |
| 624 | - | - | 639426.01 | 2429746.99 | Метод спутниковых геодезических измерений (определений) | 0.1 | - |
| 623 | - | - | 639470.11 | 2429762.59 | Метод спутниковых геодезических измерений (определений) | 0.1 | - |
| 636 | - | - | 639467.41 | 2429770.51 | Метод спутниковых геодезических измерений (определений) | 0.1 | - |
| 635 | - | - | 639470.12 | 2429771.44 | Метод спутниковых геодезических измерений (определений) | 0.1 | - |
| 634 | - | - | 639462.18 | 2429794.79 | Метод спутниковых геодезических измерений (определений) | 0.1 | - |
| н845У | - | - | 639415.39 | 2429777.66 | Метод спутниковых геодезических измерений (определений) | 0.1 | - |

| 1. Сведения о характерных точках границы уточняемого земельного участка с кадастровым номером 70:06:0101003:369 : | | | | | | | |
|---|---|----------------------------------|--|---|---|--|----------------------------|
| Система координат МСК 70, зона 2 | | | | | | Зона № 2 | |
| Обозначение характерных точек границ | Координаты, м | | | | Метод определения координат | Формулы, примененные для расчета средней квадратической погрешности определения координат характерных точек границ (Mt), с подставленными в такие формулы значениями и итоговые (вычисленные) значения Mt, м | Описание закрепления точки |
| | содержатся в Едином государственном реестре недвижимости | | определены в результате выполнения комплексных кадастровых работ | | | | |
| | X | Y | X | Y | | | |
| 1 | 2 | 3 | 4 | 5 | 6 | 7 | 8 |
| 624 | - | - | 639426.01 | 2429746.99 | Метод спутниковых геодезических измерений (определений) | 0.1 | - |
| 2. Сведения о частях границ уточняемого земельного участка с кадастровым номером 70:06:0101003:369 : | | | | | | | |
| Обозначение части границ | | Горизонтальное проложение (S), м | Описание прохождения части границ | Сведения о согласовании местоположения границ (согласовано/спорное) | | | |
| от т. | до т. | | | | | | |
| 1 | 2 | 3 | 4 | 5 | | | |
| 624 | 623 | 46.78 | - | - | | | |
| 623 | 636 | 8.37 | - | - | | | |
| 636 | 635 | 2.87 | - | - | | | |
| 635 | 634 | 24.66 | - | - | | | |
| 634 | н845У | 49.83 | - | - | | | |
| н845У | 624 | 32.46 | - | - | | | |
| 3. Сведения о характеристиках уточняемого земельного участка с кадастровым номером 70:06:0101003:369 : | | | | | | | |
| № п/п | Наименование характеристики земельного участка | | Значение характеристики | | | | |
| 1 | 2 | | 3 | | | | |
| 1. | Адрес земельного участка | | Российская Федерация, Томская область, район Каргасокский, село Каргасок, улица Партизанская, дом 18 | | | | |
| 1.1. | Сведения о местоположении земельного участка (при отсутствии адреса) в структурированном в соответствии с федеральной информационной адресной системой виде | | - | | | | |
| 1.2. | Дополнительные сведения о местоположении земельного участка | | - | | | | |
| 2. | Площадь земельного участка ± величина погрешности определения (вычисления) площади (P ± ΔP), м2 | | 1604 ± 14 | | | | |
| 3. | Формула, примененная для вычисления предельной погрешности определения площади земельного участка, с подставленными значениями и итоговые (вычисленные) значения (ΔP), м2 | | $\Delta P = 3.5 * Mt * \sqrt{P} = 3.5 * 0,1 * \sqrt{1604} = 14$ | | | | |
| 4. | Площадь земельного участка согласно сведениям Единого государственного реестра недвижимости (Pкад), м2 | | 1472 | | | | |
| 5. | Оценка расхождения P и Pкад (P - Pкад), м2 | | 132 | | | | |

3. Сведения о характеристиках уточняемого земельного участка с кадастровым номером 70:06:0101003:369 :

| № п/п | Наименование характеристики земельного участка | Значение характеристики |
|--------------|--|--------------------------------|
| 1 | 2 | 3 |
| 6. | Предельные минимальный и максимальный размеры земельного участка (Рмин и Рмакс), м2 | - - |
| 7. | Вид (виды) разрешенного использования | Личное подсобное хозяйство |
| 7.1. | Дополнительные сведения об использовании земельного участка | - |
| 8. | Кадастровый или иной государственный учетный номер (инвентарный) здания, сооружения, объекта незавершенного строительства, расположенного на земельном участке | 70:06:0101003:760 |
| 9. | Сведения о земельных участках (землях общего пользования, территории общего пользования), посредством которых обеспечивается доступ | - |
| 10. | Иные сведения | - |

4. Пояснения к сведениям об уточняемом земельном участке с кадастровым номером 70:06:0101003:369 :

1. -

Сведения об уточняемых земельных участках

1. Сведения о характерных точках границы уточняемого земельного участка с кадастровым номером 70:06:0101003:415 :

Система координат МСК 70, зона 2

Зона № 2

| Обозначение характерных точек границ | Координаты, м | | | | Метод определения координат | Формулы, примененные для расчета средней квадратической погрешности определения координат характерных точек границ (Mt), с подставленными в такие формулы значениями и итоговые (вычисленные) значения Mt, м | Описание закрепления точки |
|--------------------------------------|--|---|--|------------|---|--|----------------------------|
| | содержатся в Едином государственном реестре недвижимости | | определены в результате выполнения комплексных кадастровых работ | | | | |
| | X | Y | X | Y | | | |
| 1 | 2 | 3 | 4 | 5 | 6 | 7 | 8 |
| 659 | - | - | 639380.68 | 2429875.44 | Метод спутниковых геодезических измерений (определений) | 0.1 | - |
| 656 | - | - | 639432.65 | 2429891.13 | Метод спутниковых геодезических измерений (определений) | 0.1 | - |
| 656 | - | - | 639437.72 | 2429893.19 | Метод спутниковых геодезических измерений (определений) | 0.1 | - |
| 650 | - | - | 639427.03 | 2429912.88 | Метод спутниковых геодезических измерений (определений) | 0.1 | - |
| 643 | - | - | 639424.61 | 2429918.25 | Метод спутниковых геодезических измерений (определений) | 0.1 | - |
| 638 | - | - | 639390.18 | 2429907.24 | Метод спутниковых геодезических измерений (определений) | 0.1 | - |

| 1. Сведения о характерных точках границы уточняемого земельного участка с кадастровым номером 70:06:0101003:415 : | | | | | | | |
|---|---|----------------------------------|--|-----------------------------------|---|--|----------------------------|
| Система координат МСК 70, зона 2 | | | | | | Зона № 2 | |
| Обозначение характерных точек границ | Координаты, м | | | | Метод определения координат | Формулы, примененные для расчета средней квадратической погрешности определения координат характерных точек границ (Mt), с подставленными в такие формулы значениями и итоговые (вычисленные) значения Mt, м | Описание закрепления точки |
| | содержатся в Едином государственном реестре недвижимости | | определены в результате выполнения комплексных кадастровых работ | | | | |
| | X | Y | X | Y | | | |
| 1 | 2 | 3 | 4 | 5 | 6 | 7 | 8 |
| 642 | - | - | 639371.82 | 2429901.39 | Метод спутниковых геодезических измерений (определений) | 0.1 | - |
| 659 | - | - | 639380.68 | 2429875.44 | Метод спутниковых геодезических измерений (определений) | 0.1 | - |
| 2. Сведения о частях границ уточняемого земельного участка с кадастровым номером 70:06:0101003:415 : | | | | | | | |
| Обозначение части границ | | Горизонтальное проложение (S), м | | Описание прохождения части границ | Сведения о согласовании местоположения границ (согласовано/спорное) | | |
| от т. | до т. | | | | | | |
| 1 | 2 | 3 | | 4 | 5 | | |
| 659 | 656 | 54.29 | | - | - | | |
| 656 | 656 | 5.47 | | - | - | | |
| 656 | 650 | 22.40 | | - | - | | |
| 650 | 643 | 5.89 | | - | - | | |
| 643 | 638 | 36.15 | | - | - | | |
| 638 | 642 | 19.27 | | - | - | | |
| 642 | 659 | 27.42 | | - | - | | |
| 3. Сведения о характеристиках уточняемого земельного участка с кадастровым номером 70:06:0101003:415 : | | | | | | | |
| № п/п | Наименование характеристики земельного участка | | | | Значение характеристики | | |
| 1 | 2 | | | | 3 | | |
| 1. | Адрес земельного участка | | | | Российская Федерация, Томская область, район Каргасокский, село Каргасок, улица Партизанская, дом 8 | | |
| 1.1. | Сведения о местоположении земельного участка (при отсутствии адреса) в структурированном в соответствии с федеральной информационной адресной системой виде | | | | - | | |
| 1.2. | Дополнительные сведения о местоположении земельного участка | | | | - | | |

| 3. Сведения о характеристиках уточняемого земельного участка с кадастровым номером 70:06:0101003:415 : | | |
|---|---|--|
| № п/п | Наименование характеристики земельного участка | Значение характеристики |
| 1 | 2 | 3 |
| 2. | Площадь земельного участка ± величина погрешности определения (вычисления) площади ($P \pm \Delta P$), м2 | 1599 ± 14 |
| 3. | Формула, примененная для вычисления предельной погрешности определения площади земельного участка, с подставленными значениями и итоговые (вычисленные) значения (ΔP), м2 | $\Delta P = 3.5 * M_t * \sqrt{P} = 3.5 * 0,1 * \sqrt{1599} = 14$ |
| 4. | Площадь земельного участка согласно сведениям Единого государственного реестра недвижимости ($R_{\text{кад}}$), м2 | 1480 |
| 5. | Оценка расхождения P и $R_{\text{кад}}$ ($P - R_{\text{кад}}$), м2 | 119 |
| 6. | Предельные минимальный и максимальный размеры земельного участка ($R_{\text{мин}}$ и $R_{\text{макс}}$), м2 | - - |
| 7. | Вид (виды) разрешенного использования | Для ведения личного подсобного хозяйства |
| 7.1. | Дополнительные сведения об использовании земельного участка | - |
| 8. | Кадастровый или иной государственный учетный номер (инвентарный) здания, сооружения, объекта незавершенного строительства, расположенного на земельном участке | 70:06:0101003:757 |
| 9. | Сведения о земельных участках (землях общего пользования, территории общего пользования), посредством которых обеспечивается доступ | - |
| 10. | Иные сведения | - |
| 4. Пояснения к сведениям об уточняемом земельном участке с кадастровым номером 70:06:0101003:415 : | | |
| 1. | - | |

Сведения об уточняемых земельных участках

1. Сведения о характерных точках границы уточняемого земельного участка с кадастровым номером 70:06:0101003:1798 :

Система координат МСК 70, зона 2

Зона № 2

| Обозначение характерных точек границ | Координаты, м | | | | Метод определения координат | Формулы, примененные для расчета средней квадратической погрешности определения координат характерных точек границ (Mt), с подставленными в такие формулы значениями и итоговые (вычисленные) значения Mt, м | Описание закрепления точки |
|--------------------------------------|--|---|--|------------|---|--|----------------------------|
| | содержатся в Едином государственном реестре недвижимости | | определены в результате выполнения комплексных кадастровых работ | | | | |
| | X | Y | X | Y | | | |
| 1 | 2 | 3 | 4 | 5 | 6 | 7 | 8 |
| н846У | - | - | 639899.57 | 2428681.28 | Метод спутниковых геодезических измерений (определений) | 0.1 | - |
| н847У | - | - | 639884.32 | 2428713.78 | Метод спутниковых геодезических измерений (определений) | 0.1 | - |
| н848У | - | - | 639865.27 | 2428703.68 | Метод спутниковых геодезических измерений (определений) | 0.1 | - |
| н849У | - | - | 639864.72 | 2428701.33 | Метод спутниковых геодезических измерений (определений) | 0.1 | - |
| н850У | - | - | 639856.77 | 2428697.28 | Метод спутниковых геодезических измерений (определений) | 0.1 | - |
| н851У | - | - | 639851.02 | 2428694.48 | Метод спутниковых геодезических измерений (определений) | 0.1 | - |

| 1. Сведения о характерных точках границы уточняемого земельного участка с кадастровым номером 70:06:0101003:1798 : | | | | | | | |
|--|--|----------------------------------|--|---|---|--|----------------------------|
| Система координат МСК 70, зона 2 | | | | | | | Зона № 2 |
| Обозначение характерных точек границ | Координаты, м | | | | Метод определения координат | Формулы, примененные для расчета средней квадратической погрешности определения координат характерных точек границ (Mt), с подставленными в такие формулы значениями и итоговые (вычисленные) значения Mt, м | Описание закрепления точки |
| | содержатся в Едином государственном реестре недвижимости | | определены в результате выполнения комплексных кадастровых работ | | | | |
| | X | Y | X | Y | | | |
| 1 | 2 | 3 | 4 | 5 | 6 | 7 | 8 |
| н852У | - | - | 639840.82 | 2428690.38 | Метод спутниковых геодезических измерений (определений) | 0.1 | - |
| н853У | - | - | 639847.17 | 2428676.43 | Метод спутниковых геодезических измерений (определений) | 0.1 | - |
| н854У | - | - | 639858.82 | 2428673.83 | Метод спутниковых геодезических измерений (определений) | 0.1 | - |
| н855У | - | - | 639888.17 | 2428672.23 | Метод спутниковых геодезических измерений (определений) | 0.1 | - |
| н846У | - | - | 639899.57 | 2428681.28 | Метод спутниковых геодезических измерений (определений) | 0.1 | - |
| 2. Сведения о частях границ уточняемого земельного участка с кадастровым номером 70:06:0101003:1798 : | | | | | | | |
| Обозначение части границ | | Горизонтальное проложение (S), м | Описание прохождения части границ | Сведения о согласовании местоположения границ (согласовано/спорное) | | | |
| от т. | до т. | | | | | | |
| 1 | 2 | 3 | 4 | 5 | | | |
| н846У | н847У | 35.90 | - | - | | | |
| н847У | н848У | 21.56 | - | - | | | |

| 2. Сведения о частях границ уточняемого земельного участка с кадастровым номером 70:06:0101003:1798 : | | | | |
|--|-------|----------------------------------|-----------------------------------|---|
| Обозначение части границ | | Горизонтальное проложение (S), м | Описание прохождения части границ | Сведения о согласовании местоположения границ (согласовано/спорное) |
| от т. | до т. | | | |
| 1 | 2 | 3 | 4 | 5 |
| н848У | н849У | 2.41 | - | - |
| н849У | н850У | 8.92 | - | - |
| н850У | н851У | 6.40 | - | - |
| н851У | н852У | 10.99 | - | - |
| н852У | н853У | 15.33 | - | - |
| н853У | н854У | 11.94 | - | - |
| н854У | н855У | 29.39 | - | - |
| н855У | н846У | 14.56 | - | - |

| 3. Сведения о характеристиках уточняемого земельного участка с кадастровым номером 70:06:0101003:1798 : | | |
|--|---|---|
| № п/п | Наименование характеристики земельного участка | Значение характеристики |
| 1 | 2 | 3 |
| 1. | Адрес земельного участка | Российская Федерация, 636700, Томская область, район Каргасокский, село Каргасок, улица Партизанская, дом 79А |
| 1.1. | Сведения о местоположении земельного участка (при отсутствии адреса) в структурированном в соответствии с федеральной информационной адресной системой виде | - |
| 1.2. | Дополнительные сведения о местоположении земельного участка | - |
| 2. | Площадь земельного участка ± величина погрешности определения (вычисления) площади (P ± ΔP), м2 | 1475 ± 13 |
| 3. | Формула, примененная для вычисления предельной погрешности определения площади земельного участка, с подставленными значениями и итоговые (вычисленные) значения (ΔP), м2 | $\Delta P = 3.5 * M_t * \sqrt{P} = 3.5 * 0,1 * \sqrt{1475} = 13$ |
| 4. | Площадь земельного участка согласно сведениям Единого государственного реестра недвижимости (Pкад), м2 | 1400 |
| 5. | Оценка расхождения P и Pкад (P - Pкад), м2 | 75 |
| 6. | Предельные минимальный и максимальный размеры земельного участка (Pмин и Pмакс), м2 | - - |
| 7. | Вид (виды) разрешенного использования | Для ведения личного подсобного хозяйства |
| 7.1. | Дополнительные сведения об использовании земельного участка | - |
| 8. | Кадастровый или иной государственный учетный номер (инвентарный) здания, сооружения, объекта незавершенного строительства, расположенного на земельном участке | 70:06:0101003:1186 |
| 9. | Сведения о земельных участках (землях общего пользования, территории общего пользования), посредством которых обеспечивается доступ | - |
| 10. | Иные сведения | - |

| 4. Пояснения к сведениям об уточняемом земельном участке с кадастровым номером 70:06:0101003:1798 : | |
|--|---|
| 1. | - |

Сведения об уточняемых земельных участках

1. Сведения о характерных точках границы уточняемого земельного участка с кадастровым номером 70:06:0101003:414 :

Система координат МСК 70, зона 2

Зона № 2

| Обозначение характерных точек границ | Координаты, м | | | | Метод определения координат | Формулы, примененные для расчета средней квадратической погрешности определения координат характерных точек границ (Mt), с подставленными в такие формулы значениями и итоговые (вычисленные) значения Mt, м | Описание закрепления точки |
|--------------------------------------|--|---|--|------------|---|--|----------------------------|
| | содержатся в Едином государственном реестре недвижимости | | определены в результате выполнения комплексных кадастровых работ | | | | |
| | X | Y | X | Y | | | |
| 1 | 2 | 3 | 4 | 5 | 6 | 7 | 8 |
| н856У | - | - | 639871.22 | 2428740.68 | Метод спутниковых геодезических измерений (определений) | 0.1 | - |
| н857У | - | - | 639860.12 | 2428734.88 | Метод спутниковых геодезических измерений (определений) | 0.1 | - |
| н858У | - | - | 639849.72 | 2428731.08 | Метод спутниковых геодезических измерений (определений) | 0.1 | - |
| н859У | - | - | 639828.47 | 2428722.60 | Метод спутниковых геодезических измерений (определений) | 0.1 | - |
| н852У | - | - | 639840.82 | 2428690.38 | Метод спутниковых геодезических измерений (определений) | 0.1 | - |
| н851У | - | - | 639851.02 | 2428694.48 | Метод спутниковых геодезических измерений (определений) | 0.1 | - |

| 1. Сведения о характерных точках границы уточняемого земельного участка с кадастровым номером 70:06:0101003:414 : | | | | | | | |
|---|--|----------------------------------|--|---|---|--|----------------------------|
| Система координат МСК 70, зона 2 | | | | | | | Зона № 2 |
| Обозначение характерных точек границ | Координаты, м | | | | Метод определения координат | Формулы, примененные для расчета средней квадратической погрешности определения координат характерных точек границ (Mt), с подставленными в такие формулы значениями и итоговые (вычисленные) значения Mt, м | Описание закрепления точки |
| | содержатся в Едином государственном реестре недвижимости | | определены в результате выполнения комплексных кадастровых работ | | | | |
| | X | Y | X | Y | | | |
| 1 | 2 | 3 | 4 | 5 | 6 | 7 | 8 |
| н850У | - | - | 639856.77 | 2428697.28 | Метод спутниковых геодезических измерений (определений) | 0.1 | - |
| н849У | - | - | 639864.72 | 2428701.33 | Метод спутниковых геодезических измерений (определений) | 0.1 | - |
| н848У | - | - | 639865.27 | 2428703.68 | Метод спутниковых геодезических измерений (определений) | 0.1 | - |
| н847У | - | - | 639884.32 | 2428713.78 | Метод спутниковых геодезических измерений (определений) | 0.1 | - |
| н856У | - | - | 639871.22 | 2428740.68 | Метод спутниковых геодезических измерений (определений) | 0.1 | - |
| 2. Сведения о частях границ уточняемого земельного участка с кадастровым номером 70:06:0101003:414 : | | | | | | | |
| Обозначение части границ | | Горизонтальное проложение (S), м | Описание прохождения части границ | Сведения о согласовании местоположения границ (согласовано/спорное) | | | |
| от т. | до т. | | | | | | |
| 1 | 2 | 3 | 4 | 5 | | | |
| н856У | н857У | 12.52 | - | - | | | |
| н857У | н858У | 11.07 | - | - | | | |

| 2. Сведения о частях границ уточняемого земельного участка с кадастровым номером 70:06:0101003:414 : | | | | |
|---|---|--|-----------------------------------|---|
| Обозначение части границ | | Горизонтальное проложение (S), м | Описание прохождения части границ | Сведения о согласовании местоположения границ (согласовано/спорное) |
| от т. | до т. | | | |
| 1 | 2 | 3 | 4 | 5 |
| н858У | н859У | 22.88 | - | - |
| н859У | н852У | 34.51 | - | - |
| н852У | н851У | 10.99 | - | - |
| н851У | н850У | 6.40 | - | - |
| н850У | н849У | 8.92 | - | - |
| н849У | н848У | 2.41 | - | - |
| н848У | н847У | 21.56 | - | - |
| н847У | н856У | 29.92 | - | - |
| 3. Сведения о характеристиках уточняемого земельного участка с кадастровым номером 70:06:0101003:414 : | | | | |
| № п/п | Наименование характеристики земельного участка | Значение характеристики | | |
| 1 | 2 | 3 | | |
| 1. | Адрес земельного участка | Российская Федерация, Томская область, район Каргасокский, село Каргасок, улица Партизанская, дом 79 | | |
| 1.1. | Сведения о местоположении земельного участка (при отсутствии адреса) в структурированном в соответствии с федеральной информационной адресной системой виде | - | | |
| 1.2. | Дополнительные сведения о местоположении земельного участка | - | | |
| 2. | Площадь земельного участка \pm величина погрешности определения (вычисления) площади ($P \pm \Delta P$), м ² | 1548 \pm 14 | | |
| 3. | Формула, примененная для вычисления предельной погрешности определения площади земельного участка, с подставленными значениями и итоговые (вычисленные) значения (ΔP), м ² | $\Delta P = 3.5 * M_t * \sqrt{P} = 3.5 * 0,1 * \sqrt{1548} = 14$ | | |
| 4. | Площадь земельного участка согласно сведениям Единого государственного реестра недвижимости (Ркад), м ² | 1500 | | |
| 5. | Оценка расхождения Р и Ркад (Р - Ркад), м ² | 48 | | |
| 6. | Предельные минимальный и максимальный размеры земельного участка (Рмин и Рмакс), м ² | - | | |
| 7. | Вид (виды) разрешенного использования | Для ведения личного подсобного хозяйства | | |
| 7.1. | Дополнительные сведения об использовании земельного участка | - | | |
| 8. | Кадастровый или иной государственный учетный номер (инвентарный) здания, сооружения, объекта незавершенного строительства, расположенного на земельном участке | - | | |
| 9. | Сведения о земельных участках (землях общего пользования, территории общего пользования), посредством которых обеспечивается доступ | - | | |
| 10. | Иные сведения | - | | |
| 4. Пояснения к сведениям об уточняемом земельном участке с кадастровым номером 70:06:0101003:414 : | | | | |
| 1. | - | | | |

Сведения об уточняемых земельных участках

1. Сведения о характерных точках границы уточняемого земельного участка с кадастровым номером 70:06:0101003:407 :

Система координат МСК 70, зона 2

Зона № 2

| Обозначение характерных точек границ | Координаты, м | | | | Метод определения координат | Формулы, примененные для расчета средней квадратической погрешности определения координат характерных точек границ (Mt), с подставленными в такие формулы значениями и итоговые (вычисленные) значения Mt, м | Описание закрепления точки |
|--------------------------------------|--|---|--|------------|---|--|----------------------------|
| | содержатся в Едином государственном реестре недвижимости | | определены в результате выполнения комплексных кадастровых работ | | | | |
| | X | Y | X | Y | | | |
| 1 | 2 | 3 | 4 | 5 | 6 | 7 | 8 |
| н860У | - | - | 639722.28 | 2429046.74 | Метод спутниковых геодезических измерений (определений) | 0.1 | - |
| н861У | - | - | 639700.03 | 2429036.89 | Метод спутниковых геодезических измерений (определений) | 0.1 | - |
| н862У | - | - | 639687.62 | 2429031.27 | Метод спутниковых геодезических измерений (определений) | 0.1 | - |
| н863У | - | - | 639669.53 | 2429025.17 | Метод спутниковых геодезических измерений (определений) | 0.1 | - |
| н864У | - | - | 639681.26 | 2429000.72 | Метод спутниковых геодезических измерений (определений) | 0.1 | - |
| н865У | - | - | 639684.03 | 2428995.36 | Метод спутниковых геодезических измерений (определений) | 0.1 | - |

| 1. Сведения о характерных точках границы уточняемого земельного участка с кадастровым номером 70:06:0101003:407 : | | | | | | | |
|---|---|----------------------------------|--|-----------------------------------|--|--|----------------------------|
| Система координат МСК 70, зона 2 | | | | | | Зона № 2 | |
| Обозначение характерных точек границ | Координаты, м | | | | Метод определения координат | Формулы, примененные для расчета средней квадратической погрешности определения координат характерных точек границ (Mt), с подставленными в такие формулы значениями и итоговые (вычисленные) значения Mt, м | Описание закрепления точки |
| | содержатся в Едином государственном реестре недвижимости | | определены в результате выполнения комплексных кадастровых работ | | | | |
| | X | Y | X | Y | | | |
| 1 | 2 | 3 | 4 | 5 | 6 | 7 | 8 |
| н866У | - | - | 639737.39 | 2429017.76 | Метод спутниковых геодезических измерений (определений) | 0.1 | - |
| н860У | - | - | 639722.28 | 2429046.74 | Метод спутниковых геодезических измерений (определений) | 0.1 | - |
| 2. Сведения о частях границ уточняемого земельного участка с кадастровым номером 70:06:0101003:407 : | | | | | | | |
| Обозначение части границ | | Горизонтальное проложение (S), м | | Описание прохождения части границ | Сведения о согласовании местоположения границ (согласовано/спорное) | | |
| от т. | до т. | | | | | | |
| 1 | 2 | 3 | | 4 | 5 | | |
| н860У | н861У | 24.33 | | - | - | | |
| н861У | н862У | 13.62 | | - | - | | |
| н862У | н863У | 19.09 | | - | - | | |
| н863У | н864У | 27.12 | | - | - | | |
| н864У | н865У | 6.03 | | - | - | | |
| н865У | н866У | 57.87 | | - | - | | |
| н866У | н860У | 32.68 | | - | - | | |
| 3. Сведения о характеристиках уточняемого земельного участка с кадастровым номером 70:06:0101003:407 : | | | | | | | |
| № п/п | Наименование характеристики земельного участка | | | | Значение характеристики | | |
| 1 | 2 | | | | 3 | | |
| 1. | Адрес земельного участка | | | | Российская Федерация, Томская область, район Каргасокский, село Каргасок, улица Партизанская, дом 61 | | |
| 1.1. | Сведения о местоположении земельного участка (при отсутствии адреса) в структурированном в соответствии с федеральной информационной адресной системой виде | | | | - | | |
| 1.2. | Дополнительные сведения о местоположении земельного участка | | | | - | | |

| 3. Сведения о характеристиках уточняемого земельного участка с кадастровым номером 70:06:0101003:407 : | | |
|---|---|--|
| № п/п | Наименование характеристики земельного участка | Значение характеристики |
| 1 | 2 | 3 |
| 2. | Площадь земельного участка ± величина погрешности определения (вычисления) площади ($P \pm \Delta P$), м2 | 1855 ± 15 |
| 3. | Формула, примененная для вычисления предельной погрешности определения площади земельного участка, с подставленными значениями и итоговые (вычисленные) значения (ΔP), м2 | $\Delta P = 3.5 * M_t * \sqrt{P} = 3.5 * 0,1 * \sqrt{1855} = 15$ |
| 4. | Площадь земельного участка согласно сведениям Единого государственного реестра недвижимости ($R_{\text{кад}}$), м2 | 1847 |
| 5. | Оценка расхождения P и $R_{\text{кад}}$ ($P - R_{\text{кад}}$), м2 | 8 |
| 6. | Предельные минимальный и максимальный размеры земельного участка ($R_{\text{мин}}$ и $R_{\text{макс}}$), м2 | - - |
| 7. | Вид (виды) разрешенного использования | Для ведения личного подсобного хозяйства |
| 7.1. | Дополнительные сведения об использовании земельного участка | - |
| 8. | Кадастровый или иной государственный учетный номер (инвентарный) здания, сооружения, объекта незавершенного строительства, расположенного на земельном участке | 70:06:0101003:735 70:06:0101003:1649 |
| 9. | Сведения о земельных участках (землях общего пользования, территории общего пользования), посредством которых обеспечивается доступ | - |
| 10. | Иные сведения | - |
| 4. Пояснения к сведениям об уточняемом земельном участке с кадастровым номером 70:06:0101003:407 : | | |
| 1. | - | |

Сведения об уточняемых земельных участках

1. Сведения о характерных точках границы уточняемого земельного участка с кадастровым номером 70:06:0101003:398 :

Система координат МСК 70, зона 2

Зона № 2

| Обозначение характерных точек границ | Координаты, м | | | | Метод определения координат | Формулы, примененные для расчета средней квадратической погрешности определения координат характерных точек границ (Mt), с подставленными в такие формулы значениями и итоговые (вычисленные) значения Mt, м | Описание закрепления точки |
|--------------------------------------|--|---|--|------------|---|--|----------------------------|
| | содержатся в Едином государственном реестре недвижимости | | определены в результате выполнения комплексных кадастровых работ | | | | |
| | X | Y | X | Y | | | |
| 1 | 2 | 3 | 4 | 5 | 6 | 7 | 8 |
| н875У | - | - | 639645.76 | 2429220.72 | Метод спутниковых геодезических измерений (определений) | 0.1 | - |
| н876У | - | - | 639643.90 | 2429220.12 | Метод спутниковых геодезических измерений (определений) | 0.1 | - |
| н877У | - | - | 639642.30 | 2429224.96 | Метод спутниковых геодезических измерений (определений) | 0.1 | - |
| н878У | - | - | 639644.20 | 2429225.59 | Метод спутниковых геодезических измерений (определений) | 0.1 | - |
| н879У | - | - | 639643.11 | 2429227.55 | Метод спутниковых геодезических измерений (определений) | 0.1 | - |
| н880У | - | - | 639601.43 | 2429212.00 | Метод спутниковых геодезических измерений (определений) | 0.1 | - |

| 1. Сведения о характерных точках границы уточняемого земельного участка с кадастровым номером 70:06:0101003:398 : | | | | | | | |
|---|--|---|--|------------|---|--|----------------------------|
| Система координат МСК 70, зона 2 | | | | | | | Зона № 2 |
| Обозначение характерных точек границ | Координаты, м | | | | Метод определения координат | Формулы, примененные для расчета средней квадратической погрешности определения координат характерных точек границ (Mt), с подставленными в такие формулы значениями и итоговые (вычисленные) значения Mt, м | Описание закрепления точки |
| | содержатся в Едином государственном реестре недвижимости | | определены в результате выполнения комплексных кадастровых работ | | | | |
| | X | Y | X | Y | | | |
| 1 | 2 | 3 | 4 | 5 | 6 | 7 | 8 |
| н881У | - | - | 639596.40 | 2429210.73 | Метод спутниковых геодезических измерений (определений) | 0.1 | - |
| 1291 | - | - | 639591.18 | 2429208.85 | Метод спутниковых геодезических измерений (определений) | 0.1 | - |
| 1290 | - | - | 639594.05 | 2429202.33 | Метод спутниковых геодезических измерений (определений) | 0.1 | - |
| 1289 | - | - | 639598.21 | 2429179.27 | Метод спутниковых геодезических измерений (определений) | 0.1 | - |
| 1444 | - | - | 639650.99 | 2429200.83 | Метод спутниковых геодезических измерений (определений) | 0.1 | - |
| н882У | - | - | 639655.66 | 2429202.73 | Метод спутниковых геодезических измерений (определений) | 0.1 | - |

| 1. Сведения о характерных точках границы уточняемого земельного участка с кадастровым номером 70:06:0101003:398 : | | | | | | | |
|---|--|----------------------------------|--|---|---|--|----------------------------|
| Система координат МСК 70, зона 2 | | | | | | Зона № 2 | |
| Обозначение характерных точек границ | Координаты, м | | | | Метод определения координат | Формулы, примененные для расчета средней квадратической погрешности определения координат характерных точек границ (Mt), с подставленными в такие формулы значениями и итоговые (вычисленные) значения Mt, м | Описание закрепления точки |
| | содержатся в Едином государственном реестре недвижимости | | определены в результате выполнения комплексных кадастровых работ | | | | |
| | X | Y | X | Y | | | |
| 1 | 2 | 3 | 4 | 5 | 6 | 7 | 8 |
| н883У | - | - | 639647.86 | 2429221.58 | Метод спутниковых геодезических измерений (определений) | 0.1 | - |
| н875У | - | - | 639645.76 | 2429220.72 | Метод спутниковых геодезических измерений (определений) | 0.1 | - |
| 2. Сведения о частях границ уточняемого земельного участка с кадастровым номером 70:06:0101003:398 : | | | | | | | |
| Обозначение части границ | | Горизонтальное проложение (S), м | Описание прохождения части границ | Сведения о согласовании местоположения границ (согласовано/спорное) | | | |
| от т. | до т. | | | | | | |
| 1 | 2 | 3 | 4 | 5 | | | |
| н875У | н876У | 1.95 | - | - | | | |
| н876У | н877У | 5.10 | - | - | | | |
| н877У | н878У | 2.00 | - | - | | | |
| н878У | н879У | 2.24 | - | - | | | |
| н879У | н880У | 44.49 | - | - | | | |
| н880У | н881У | 5.19 | - | - | | | |
| н881У | 1291 | 5.55 | - | - | | | |
| 1291 | 1290 | 7.12 | - | - | | | |
| 1290 | 1289 | 23.43 | - | - | | | |
| 1289 | 1444 | 57.01 | - | - | | | |
| 1444 | н882У | 5.04 | - | - | | | |
| н882У | н883У | 20.40 | - | - | | | |
| н883У | н875У | 2.27 | - | - | | | |

| 3. Сведения о характеристиках уточняемого земельного участка с кадастровым номером 70:06:0101003:398 : | | |
|---|---|--|
| № п/п | Наименование характеристики земельного участка | Значение характеристики |
| 1 | 2 | 3 |
| 1. | Адрес земельного участка | Российская Федерация, Томская область, район Каргасокский, село Каргасок, улица Партизанская, дом 51 |
| 1.1. | Сведения о местоположении земельного участка (при отсутствии адреса) в структурированном в соответствии с федеральной информационной адресной системой виде | - |
| 1.2. | Дополнительные сведения о местоположении земельного участка | - |
| 2. | Площадь земельного участка \pm величина погрешности определения (вычисления) площади ($P \pm \Delta P$), м2 | 1666 \pm 14 |
| 3. | Формула, примененная для вычисления предельной погрешности определения площади земельного участка, с подставленными значениями и итоговые (вычисленные) значения (ΔP), м2 | $\Delta P = 3.5 * M_t * \sqrt{P} = 3.5 * 0,1 * \sqrt{1666} = 14$ |
| 4. | Площадь земельного участка согласно сведениям Единого государственного реестра недвижимости ($P_{\text{кад}}$), м2 | 1662 |
| 5. | Оценка расхождения P и $P_{\text{кад}}$ ($P - P_{\text{кад}}$), м2 | 4 |
| 6. | Предельные минимальный и максимальный размеры земельного участка ($P_{\text{мин}}$ и $P_{\text{макс}}$), м2 | - - |
| 7. | Вид (виды) разрешенного использования | Личное подсобное хозяйство |
| 7.1. | Дополнительные сведения об использовании земельного участка | - |
| 8. | Кадастровый или иной государственный учетный номер (инвентарный) здания, сооружения, объекта незавершенного строительства, расположенного на земельном участке | 70:06:0101003:1031 |
| 9. | Сведения о земельных участках (землях общего пользования, территории общего пользования), посредством которых обеспечивается доступ | - |
| 10. | Иные сведения | - |
| 4. Пояснения к сведениям об уточняемом земельном участке с кадастровым номером 70:06:0101003:398 : | | |
| 1. | - | |

Сведения об уточняемых земельных участках

1. Сведения о характерных точках границы уточняемого земельного участка с кадастровым номером 70:06:0101003:389 :

Система координат МСК 70, зона 2

Зона № 2

| Обозначение характерных точек границ | Координаты, м | | | | Метод определения координат | Формулы, примененные для расчета средней квадратической погрешности определения координат характерных точек границ (Mt), с подставленными в такие формулы значениями и итоговые (вычисленные) значения Mt, м | Описание закрепления точки |
|--------------------------------------|--|---|--|------------|---|--|----------------------------|
| | содержатся в Едином государственном реестре недвижимости | | определены в результате выполнения комплексных кадастровых работ | | | | |
| | X | Y | X | Y | | | |
| 1 | 2 | 3 | 4 | 5 | 6 | 7 | 8 |
| н884У | - | - | 639566.96 | 2429383.96 | Метод спутниковых геодезических измерений (определений) | 0.1 | - |
| н885У | - | - | 639556.83 | 2429378.11 | Метод спутниковых геодезических измерений (определений) | 0.1 | - |
| н886У | - | - | 639519.56 | 2429358.54 | Метод спутниковых геодезических измерений (определений) | 0.1 | - |
| н887У | - | - | 639519.41 | 2429358.85 | Метод спутниковых геодезических измерений (определений) | 0.1 | - |
| н888У | - | - | 639518.51 | 2429358.41 | Метод спутниковых геодезических измерений (определений) | 0.1 | - |
| н889У | - | - | 639518.68 | 2429358.08 | Метод спутниковых геодезических измерений (определений) | 0.1 | - |

| 1. Сведения о характерных точках границы уточняемого земельного участка с кадастровым номером 70:06:0101003:389 : | | | | | | | |
|---|--|---|--|------------|---|--|----------------------------|
| Система координат МСК 70, зона 2 | | | | | | | Зона № 2 |
| Обозначение характерных точек границ | Координаты, м | | | | Метод определения координат | Формулы, примененные для расчета средней квадратической погрешности определения координат характерных точек границ (Mt), с подставленными в такие формулы значениями и итоговые (вычисленные) значения Mt, м | Описание закрепления точки |
| | содержатся в Едином государственном реестре недвижимости | | определены в результате выполнения комплексных кадастровых работ | | | | |
| | X | Y | X | Y | | | |
| 1 | 2 | 3 | 4 | 5 | 6 | 7 | 8 |
| н750У | - | - | 639518.44 | 2429357.95 | Метод спутниковых геодезических измерений (определений) | 0.1 | - |
| н890У | - | - | 639521.27 | 2429352.39 | Метод спутниковых геодезических измерений (определений) | 0.1 | - |
| н736У | - | - | 639526.55 | 2429342.02 | Метод спутниковых геодезических измерений (определений) | 0.1 | - |
| н747У | - | - | 639523.78 | 2429340.42 | Метод спутниковых геодезических измерений (определений) | 0.1 | - |
| н746У | - | - | 639526.16 | 2429334.46 | Метод спутниковых геодезических измерений (определений) | 0.1 | - |
| н891У | - | - | 639541.95 | 2429344.75 | Метод спутниковых геодезических измерений (определений) | 0.1 | - |

1. Сведения о характерных точках границы уточняемого земельного участка с кадастровым номером 70:06:0101003:389 :

| Система координат МСК 70, зона 2 | | | | | Зона № 2 | | |
|--------------------------------------|--|---|--|------------|---|--|----------------------------|
| Обозначение характерных точек границ | Координаты, м | | | | Метод определения координат | Формулы, примененные для расчета средней квадратической погрешности определения координат характерных точек границ (Mt), с подставленными в такие формулы значениями и итоговые (вычисленные) значения Mt, м | Описание закрепления точки |
| | содержатся в Едином государственном реестре недвижимости | | определены в результате выполнения комплексных кадастровых работ | | | | |
| | X | Y | X | Y | | | |
| 1 | 2 | 3 | 4 | 5 | 6 | 7 | 8 |
| н892У | - | - | 639567.55 | 2429357.05 | Метод спутниковых геодезических измерений (определений) | 0.1 | - |
| н893У | - | - | 639578.35 | 2429362.35 | Метод спутниковых геодезических измерений (определений) | 0.1 | - |
| н884У | - | - | 639566.96 | 2429383.96 | Метод спутниковых геодезических измерений (определений) | 0.1 | - |

2. Сведения о частях границ уточняемого земельного участка с кадастровым номером 70:06:0101003:389 :

| Обозначение части границ | | Горизонтальное проложение (S), м | Описание прохождения части границ | Сведения о согласовании местоположения границ (согласовано/спорное) |
|--------------------------|-------|----------------------------------|-----------------------------------|---|
| от т. | до т. | | | |
| 1 | 2 | 3 | 4 | 5 |
| н884У | н885У | 11.70 | - | - |
| н885У | н886У | 42.10 | - | - |
| н886У | н887У | 0.34 | - | - |
| н887У | н888У | 1.00 | - | - |
| н888У | н889У | 0.37 | - | - |
| н889У | н750У | 0.27 | - | - |
| н750У | н890У | 6.24 | - | - |
| н890У | н736У | 11.64 | - | - |
| н736У | н747У | 3.20 | - | - |
| н747У | н746У | 6.42 | - | - |
| н746У | н891У | 18.85 | - | - |
| н891У | н892У | 28.40 | - | - |
| н892У | н893У | 12.03 | - | - |

| 2. Сведения о частях границ уточняемого земельного участка с кадастровым номером 70:06:0101003:389 : | | | | |
|---|---|--|-----------------------------------|---|
| Обозначение части границ | | Горизонтальное проложение (S), м | Описание прохождения части границ | Сведения о согласовании местоположения границ (согласовано/спорное) |
| от т. | до т. | | | |
| 1 | 2 | 3 | 4 | 5 |
| н893У | н884У | 24.43 | - | - |
| 3. Сведения о характеристиках уточняемого земельного участка с кадастровым номером 70:06:0101003:389 : | | | | |
| № п/п | Наименование характеристики земельного участка | Значение характеристики | | |
| 1 | 2 | 3 | | |
| 1. | Адрес земельного участка | Российская Федерация, Томская область, район Каргасокский, село Каргасок, улица Партизанская, дом 41 | | |
| 1.1. | Сведения о местоположении земельного участка (при отсутствии адреса) в структурированном в соответствии с федеральной информационной адресной системой виде | - | | |
| 1.2. | Дополнительные сведения о местоположении земельного участка | - | | |
| 2. | Площадь земельного участка ± величина погрешности определения (вычисления) площади (P ± ΔP), м2 | 1313 ± 13 | | |
| 3. | Формула, примененная для вычисления предельной погрешности определения площади земельного участка, с подставленными значениями и итоговые (вычисленные) значения (ΔP), м2 | $\Delta P = 3.5 * M_t * \sqrt{P} = 3.5 * 0,1 * \sqrt{1313} = 13$ | | |
| 4. | Площадь земельного участка согласно сведениям Единого государственного реестра недвижимости (Pкад), м2 | 1309 | | |
| 5. | Оценка расхождения P и Pкад (P - Pкад), м2 | 4 | | |
| 6. | Предельные минимальный и максимальный размеры земельного участка (Pмин и Pмакс), м2 | - | | |
| 7. | Вид (виды) разрешенного использования | Личное подсобное хозяйство | | |
| 7.1. | Дополнительные сведения об использовании земельного участка | - | | |
| 8. | Кадастровый или иной государственный учетный номер (инвентарный) здания, сооружения, объекта незавершенного строительства, расположенного на земельном участке | 70:06:0101003:808 | | |
| 9. | Сведения о земельных участках (землях общего пользования, территории общего пользования), посредством которых обеспечивается доступ | - | | |
| 10. | Иные сведения | - | | |
| 4. Пояснения к сведениям об уточняемом земельном участке с кадастровым номером 70:06:0101003:389 : | | | | |
| 1. | - | | | |

Сведения об уточняемых земельных участках

1. Сведения о характерных точках границы уточняемого земельного участка с кадастровым номером 70:06:0101003:392 :

Система координат МСК 70, зона 2

Зона № 2

| Обозначение характерных точек границ | Координаты, м | | | | Метод определения координат | Формулы, примененные для расчета средней квадратической погрешности определения координат характерных точек границ (Mt), с подставленными в такие формулы значениями и итоговые (вычисленные) значения Mt, м | Описание закрепления точки |
|--------------------------------------|--|---|--|------------|---|--|----------------------------|
| | содержатся в Едином государственном реестре недвижимости | | определены в результате выполнения комплексных кадастровых работ | | | | |
| | X | Y | X | Y | | | |
| 1 | 2 | 3 | 4 | 5 | 6 | 7 | 8 |
| н893У | - | - | 639578.35 | 2429362.35 | Метод спутниковых геодезических измерений (определений) | 0.1 | - |
| н892У | - | - | 639567.55 | 2429357.05 | Метод спутниковых геодезических измерений (определений) | 0.1 | - |
| н891У | - | - | 639541.95 | 2429344.75 | Метод спутниковых геодезических измерений (определений) | 0.1 | - |
| н746У | - | - | 639526.16 | 2429334.46 | Метод спутниковых геодезических измерений (определений) | 0.1 | - |
| н745У | - | - | 639525.38 | 2429334.09 | Метод спутниковых геодезических измерений (определений) | 0.1 | - |
| н894У | - | - | 639532.26 | 2429315.79 | Метод спутниковых геодезических измерений (определений) | 0.1 | - |

| 1. Сведения о характерных точках границы уточняемого земельного участка с кадастровым номером 70:06:0101003:392 : | | | | | | | |
|---|---|----------------------------------|--|---|---|--|----------------------------|
| Система координат МСК 70, зона 2 | | | | | | Зона № 2 | |
| Обозначение характерных точек границ | Координаты, м | | | | Метод определения координат | Формулы, примененные для расчета средней квадратической погрешности определения координат характерных точек границ (Mt), с подставленными в такие формулы значениями и итоговые (вычисленные) значения Mt, м | Описание закрепления точки |
| | содержатся в Едином государственном реестре недвижимости | | определены в результате выполнения комплексных кадастровых работ | | | | |
| | X | Y | X | Y | | | |
| 1 | 2 | 3 | 4 | 5 | 6 | 7 | 8 |
| н895У | - | - | 639588.43 | 2429340.42 | Метод спутниковых геодезических измерений (определений) | 0.1 | - |
| н893У | - | - | 639578.35 | 2429362.35 | Метод спутниковых геодезических измерений (определений) | 0.1 | - |
| 2. Сведения о частях границ уточняемого земельного участка с кадастровым номером 70:06:0101003:392 : | | | | | | | |
| Обозначение части границ | | Горизонтальное проложение (S), м | Описание прохождения части границ | Сведения о согласовании местоположения границ (согласовано/спорное) | | | |
| от т. | до т. | | | | | | |
| 1 | 2 | 3 | 4 | 5 | | | |
| н893У | н892У | 12.03 | - | - | | | |
| н892У | н891У | 28.40 | - | - | | | |
| н891У | н746У | 18.85 | - | - | | | |
| н746У | н745У | 0.86 | - | - | | | |
| н745У | н894У | 19.55 | - | - | | | |
| н894У | н895У | 61.33 | - | - | | | |
| н895У | н893У | 24.14 | - | - | | | |
| 3. Сведения о характеристиках уточняемого земельного участка с кадастровым номером 70:06:0101003:392 : | | | | | | | |
| № п/п | Наименование характеристики земельного участка | | Значение характеристики | | | | |
| 1 | 2 | | 3 | | | | |
| 1. | Адрес земельного участка | | Российская Федерация, Томская область, район Каргасокский, село Каргасок, улица Партизанская, дом 43 | | | | |
| 1.1. | Сведения о местоположении земельного участка (при отсутствии адреса) в структурированном в соответствии с федеральной информационной адресной системой виде | | - | | | | |
| 1.2. | Дополнительные сведения о местоположении земельного участка | | - | | | | |

| 3. Сведения о характеристиках уточняемого земельного участка с кадастровым номером 70:06:0101003:392 : | | |
|---|---|--|
| № п/п | Наименование характеристики земельного участка | Значение характеристики |
| 1 | 2 | 3 |
| 2. | Площадь земельного участка ± величина погрешности определения (вычисления) площади ($P \pm \Delta P$), м2 | 1368 ± 13 |
| 3. | Формула, примененная для вычисления предельной погрешности определения площади земельного участка, с подставленными значениями и итоговые (вычисленные) значения (ΔP), м2 | $\Delta P = 3.5 * M_t * \sqrt{P} = 3.5 * 0,1 * \sqrt{1368} = 13$ |
| 4. | Площадь земельного участка согласно сведениям Единого государственного реестра недвижимости ($R_{\text{кад}}$), м2 | 1368 |
| 5. | Оценка расхождения P и $R_{\text{кад}}$ ($P - R_{\text{кад}}$), м2 | - |
| 6. | Предельные минимальный и максимальный размеры земельного участка ($R_{\text{мин}}$ и $R_{\text{макс}}$), м2 | - - |
| 7. | Вид (виды) разрешенного использования | Личное подсобное хозяйство |
| 7.1. | Дополнительные сведения об использовании земельного участка | - |
| 8. | Кадастровый или иной государственный учетный номер (инвентарный) здания, сооружения, объекта незавершенного строительства, расположенного на земельном участке | 70:06:0101003:807 |
| 9. | Сведения о земельных участках (землях общего пользования, территории общего пользования), посредством которых обеспечивается доступ | - |
| 10. | Иные сведения | - |
| 4. Пояснения к сведениям об уточняемом земельном участке с кадастровым номером 70:06:0101003:392 : | | |
| 1. | - | |

Сведения об уточняемых земельных участках

1. Сведения о характерных точках границы уточняемого земельного участка с кадастровым номером 70:06:0101003:659 :

Система координат МСК 70, зона 2

Зона № 2

| Обозначение характерных точек границ | Координаты, м | | | | Метод определения координат | Формулы, примененные для расчета средней квадратической погрешности определения координат характерных точек границ (Mt), с подставленными в такие формулы значениями и итоговые (вычисленные) значения Mt, м | Описание закрепления точки |
|--------------------------------------|--|---|--|------------|---|--|----------------------------|
| | содержатся в Едином государственном реестре недвижимости | | определены в результате выполнения комплексных кадастровых работ | | | | |
| | X | Y | X | Y | | | |
| 1 | 2 | 3 | 4 | 5 | 6 | 7 | 8 |
| н895У | - | - | 639588.43 | 2429340.42 | Метод спутниковых геодезических измерений (определений) | 0.1 | - |
| н894У | - | - | 639532.26 | 2429315.79 | Метод спутниковых геодезических измерений (определений) | 0.1 | - |
| н735У | - | - | 639538.17 | 2429302.25 | Метод спутниковых геодезических измерений (определений) | 0.1 | - |
| 1341 | - | - | 639539.29 | 2429302.76 | Метод спутниковых геодезических измерений (определений) | 0.1 | - |
| н896У | - | - | 639544.43 | 2429292.50 | Метод спутниковых геодезических измерений (определений) | 0.1 | - |
| н897У | - | - | 639564.39 | 2429304.05 | Метод спутниковых геодезических измерений (определений) | 0.1 | - |

1. Сведения о характерных точках границы уточняемого земельного участка с кадастровым номером 70:06:0101003:659 :

| Система координат МСК 70, зона 2 | | | | | Зона № 2 | | |
|--------------------------------------|--|---|--|------------|---|--|----------------------------|
| Обозначение характерных точек границ | Координаты, м | | | | Метод определения координат | Формулы, примененные для расчета средней квадратической погрешности определения координат характерных точек границ (Mt), с подставленными в такие формулы значениями и итоговые (вычисленные) значения Mt, м | Описание закрепления точки |
| | содержатся в Едином государственном реестре недвижимости | | определены в результате выполнения комплексных кадастровых работ | | | | |
| | X | Y | X | Y | | | |
| 1 | 2 | 3 | 4 | 5 | 6 | 7 | 8 |
| н898У | - | - | 639570.74 | 2429308.42 | Метод спутниковых геодезических измерений (определений) | 0.1 | - |
| н899У | - | - | 639575.67 | 2429310.32 | Метод спутниковых геодезических измерений (определений) | 0.1 | - |
| н900У | - | - | 639596.23 | 2429320.57 | Метод спутниковых геодезических измерений (определений) | 0.1 | - |
| н895У | - | - | 639588.43 | 2429340.42 | Метод спутниковых геодезических измерений (определений) | 0.1 | - |

2. Сведения о частях границ уточняемого земельного участка с кадастровым номером 70:06:0101003:659 :

| Обозначение части границ | | Горизонтальное проложение (S), м | Описание прохождения части границ | Сведения о согласовании местоположения границ (согласовано/спорное) |
|--------------------------|-------|----------------------------------|-----------------------------------|---|
| от т. | до т. | | | |
| 1 | 2 | 3 | 4 | 5 |
| н895У | н894У | 61.33 | - | - |
| н894У | н735У | 14.77 | - | - |
| н735У | 1341 | 1.23 | - | - |
| 1341 | н896У | 11.48 | - | - |
| н896У | н897У | 23.06 | - | - |
| н897У | н898У | 7.71 | - | - |
| н898У | н899У | 5.28 | - | - |

| 2. Сведения о частях границ уточняемого земельного участка с кадастровым номером 70:06:0101003:659 : | | | | |
|---|---|----------------------------------|--|---|
| Обозначение части границ | | Горизонтальное проложение (S), м | Описание прохождения части границ | Сведения о согласовании местоположения границ (согласовано/спорное) |
| от т. | до т. | | | |
| 1 | 2 | 3 | 4 | 5 |
| н899У | н900У | 22.97 | - | - |
| н900У | н895У | 21.33 | - | - |
| 3. Сведения о характеристиках уточняемого земельного участка с кадастровым номером 70:06:0101003:659 : | | | | |
| № п/п | Наименование характеристики земельного участка | | Значение характеристики | |
| 1 | 2 | | 3 | |
| 1. | Адрес земельного участка | | Российская Федерация, Томская область, район Каргасокский, село Каргасок, улица Партизанская, дом 45 | |
| 1.1. | Сведения о местоположении земельного участка (при отсутствии адреса) в структурированном в соответствии с федеральной информационной адресной системой виде | | - | |
| 1.2. | Дополнительные сведения о местоположении земельного участка | | - | |
| 2. | Площадь земельного участка ± величина погрешности определения (вычисления) площади (P ± ΔP), м2 | | 1404 ± 13 | |
| 3. | Формула, примененная для вычисления предельной погрешности определения площади земельного участка, с подставленными значениями и итоговые (вычисленные) значения (ΔP), м2 | | $\Delta P = 3.5 * M_t * \sqrt{P} = 3.5 * 0,1 * \sqrt{1404} = 13$ | |
| 4. | Площадь земельного участка согласно сведениям Единого государственного реестра недвижимости (P _{кад}), м2 | | 1400 | |
| 5. | Оценка расхождения P и P _{кад} (P - P _{кад}), м2 | | 4 | |
| 6. | Предельные минимальный и максимальный размеры земельного участка (P _{мин} и P _{макс}), м2 | | - | |
| 7. | Вид (виды) разрешенного использования | | Для ведения личного подсобного хозяйства | |
| 7.1. | Дополнительные сведения об использовании земельного участка | | - | |
| 8. | Кадастровый или иной государственный учетный номер (инвентарный) здания, сооружения, объекта незавершенного строительства, расположенного на земельном участке | | 70:06:0101003:1058 | |
| 9. | Сведения о земельных участках (землях общего пользования, территории общего пользования), посредством которых обеспечивается доступ | | - | |
| 10. | Иные сведения | | - | |
| 4. Пояснения к сведениям об уточняемом земельном участке с кадастровым номером 70:06:0101003:659 : | | | | |
| 1. | - | | | |

Сведения об уточняемых земельных участках

1. Сведения о характерных точках границы уточняемого земельного участка с кадастровым номером 70:06:0101003:383 :

Система координат МСК 70, зона 2

Зона № 2

| Обозначение характерных точек границ | Координаты, м | | | | Метод определения координат | Формулы, примененные для расчета средней квадратической погрешности определения координат характерных точек границ (Mt), с подставленными в такие формулы значениями и итоговые (вычисленные) значения Mt, м | Описание закрепления точки |
|--------------------------------------|--|---|--|------------|---|--|----------------------------|
| | содержатся в Едином государственном реестре недвижимости | | определены в результате выполнения комплексных кадастровых работ | | | | |
| | X | Y | X | Y | | | |
| 1 | 2 | 3 | 4 | 5 | 6 | 7 | 8 |
| н906У | - | - | 639539.73 | 2429440.01 | Метод спутниковых геодезических измерений (определений) | 0.1 | - |
| н766У | - | - | 639487.24 | 2429412.17 | Метод спутниковых геодезических измерений (определений) | 0.1 | - |
| н765У | - | - | 639496.96 | 2429398.73 | Метод спутниковых геодезических измерений (определений) | 0.1 | - |
| 1450 | - | - | 639500.99 | 2429392.90 | Метод спутниковых геодезических измерений (определений) | 0.1 | - |
| 1447 | - | - | 639549.34 | 2429418.00 | Метод спутниковых геодезических измерений (определений) | 0.1 | - |
| н906У | - | - | 639539.73 | 2429440.01 | Метод спутниковых геодезических измерений (определений) | 0.1 | - |

| 2. Сведения о частях границ уточняемого земельного участка с кадастровым номером 70:06:0101003:383 : | | | | |
|---|---|--|-----------------------------------|---|
| Обозначение части границ | | Горизонтальное проложение (S), м | Описание прохождения части границ | Сведения о согласовании местоположения границ (согласовано/спорное) |
| от т. | до т. | | | |
| 1 | 2 | 3 | 4 | 5 |
| н906У | н766У | 59.42 | - | - |
| н766У | н765У | 16.59 | - | - |
| н765У | 1450 | 7.09 | - | - |
| 1450 | 1447 | 54.48 | - | - |
| 1447 | н906У | 24.02 | - | - |
| 3. Сведения о характеристиках уточняемого земельного участка с кадастровым номером 70:06:0101003:383 : | | | | |
| № п/п | Наименование характеристики земельного участка | Значение характеристики | | |
| 1 | 2 | 3 | | |
| 1. | Адрес земельного участка | Российская Федерация, Томская область, район Каргасокский, село Каргасок, улица Партизанская, дом 35 | | |
| 1.1. | Сведения о местоположении земельного участка (при отсутствии адреса) в структурированном в соответствии с федеральной информационной адресной системой виде | - | | |
| 1.2. | Дополнительные сведения о местоположении земельного участка | - | | |
| 2. | Площадь земельного участка \pm величина погрешности определения (вычисления) площади ($P \pm \Delta P$), м ² | 1349 \pm 13 | | |
| 3. | Формула, примененная для вычисления предельной погрешности определения площади земельного участка, с подставленными значениями и итоговые (вычисленные) значения (ΔP), м ² | $\Delta P = 3.5 * M_t * \sqrt{P} = 3.5 * 0,1 * \sqrt{1349} = 13$ | | |
| 4. | Площадь земельного участка согласно сведениям Единого государственного реестра недвижимости ($P_{\text{кад}}$), м ² | 1309 | | |
| 5. | Оценка расхождения P и $P_{\text{кад}}$ ($P - P_{\text{кад}}$), м ² | 40 | | |
| 6. | Предельные минимальный и максимальный размеры земельного участка ($P_{\text{мин}}$ и $P_{\text{макс}}$), м ² | - - | | |
| 7. | Вид (виды) разрешенного использования | для ведения личного подсобного хозяйства | | |
| 7.1. | Дополнительные сведения об использовании земельного участка | - | | |
| 8. | Кадастровый или иной государственный учетный номер (инвентарный) здания, сооружения, объекта незавершенного строительства, расположенного на земельном участке | 70:06:0101003:766 | | |
| 9. | Сведения о земельных участках (землях общего пользования, территории общего пользования), посредством которых обеспечивается доступ | - | | |
| 10. | Иные сведения | - | | |
| 4. Пояснения к сведениям об уточняемом земельном участке с кадастровым номером 70:06:0101003:383 : | | | | |
| 1. | - | | | |

Сведения об уточняемых земельных участках

1. Сведения о характерных точках границы уточняемого земельного участка с кадастровым номером 70:06:0101003:379 :

Система координат МСК 70, зона 2

Зона № 2

| Обозначение характерных точек границ | Координаты, м | | | | Метод определения координат | Формулы, примененные для расчета средней квадратической погрешности определения координат характерных точек границ (Mt), с подставленными в такие формулы значениями и итоговые (вычисленные) значения Mt, м | Описание закрепления точки |
|--------------------------------------|--|---|--|------------|---|--|----------------------------|
| | содержатся в Едином государственном реестре недвижимости | | определены в результате выполнения комплексных кадастровых работ | | | | |
| | X | Y | X | Y | | | |
| 1 | 2 | 3 | 4 | 5 | 6 | 7 | 8 |
| н907У | - | - | 639518.83 | 2429482.17 | Метод спутниковых геодезических измерений (определений) | 0.1 | - |
| н908У | - | - | 639463.98 | 2429450.56 | Метод спутниковых геодезических измерений (определений) | 0.1 | - |
| н769У | - | - | 639467.13 | 2429444.87 | Метод спутниковых геодезических измерений (определений) | 0.1 | - |
| 1460 | - | - | 639474.31 | 2429434.87 | Метод спутниковых геодезических измерений (определений) | 0.1 | - |
| 1457 | - | - | 639528.67 | 2429462.39 | Метод спутниковых геодезических измерений (определений) | 0.1 | - |
| н907У | - | - | 639518.83 | 2429482.17 | Метод спутниковых геодезических измерений (определений) | 0.1 | - |

| 2. Сведения о частях границ уточняемого земельного участка с кадастровым номером 70:06:0101003:379 : | | | | |
|---|---|--|-----------------------------------|---|
| Обозначение части границ | | Горизонтальное проложение (S), м | Описание прохождения части границ | Сведения о согласовании местоположения границ (согласовано/спорное) |
| от т. | до т. | | | |
| 1 | 2 | 3 | 4 | 5 |
| н907У | н908У | 63.31 | - | - |
| н908У | н769У | 6.50 | - | - |
| н769У | 1460 | 12.31 | - | - |
| 1460 | 1457 | 60.93 | - | - |
| 1457 | н907У | 22.09 | - | - |
| 3. Сведения о характеристиках уточняемого земельного участка с кадастровым номером 70:06:0101003:379 : | | | | |
| № п/п | Наименование характеристики земельного участка | Значение характеристики | | |
| 1 | 2 | 3 | | |
| 1. | Адрес земельного участка | Российская Федерация, Томская область, район Каргасокский, село Каргасок, улица Партизанская, дом 31 | | |
| 1.1. | Сведения о местоположении земельного участка (при отсутствии адреса) в структурированном в соответствии с федеральной информационной адресной системой виде | - | | |
| 1.2. | Дополнительные сведения о местоположении земельного участка | - | | |
| 2. | Площадь земельного участка ± величина погрешности определения (вычисления) площади (P ± ΔP), м2 | 1271 ± 12 | | |
| 3. | Формула, примененная для вычисления предельной погрешности определения площади земельного участка, с подставленными значениями и итоговые (вычисленные) значения (ΔP), м2 | $\Delta P = 3.5 * M_t * \sqrt{P} = 3.5 * 0,1 * \sqrt{1271} = 12$ | | |
| 4. | Площадь земельного участка согласно сведениям Единого государственного реестра недвижимости (P _{кад}), м2 | 1265 | | |
| 5. | Оценка расхождения P и P _{кад} (P - P _{кад}), м2 | 6 | | |
| 6. | Предельные минимальный и максимальный размеры земельного участка (P _{мин} и P _{макс}), м2 | - - | | |
| 7. | Вид (виды) разрешенного использования | для ведения личного подсобного хозяйства | | |
| 7.1. | Дополнительные сведения об использовании земельного участка | - | | |
| 8. | Кадастровый или иной государственный учетный номер (инвентарный) здания, сооружения, объекта незавершенного строительства, расположенного на земельном участке | 70:06:0101003:1840 70:06:0101003:765 | | |
| 9. | Сведения о земельных участках (землях общего пользования, территории общего пользования), посредством которых обеспечивается доступ | - | | |
| 10. | Иные сведения | - | | |
| 4. Пояснения к сведениям об уточняемом земельном участке с кадастровым номером 70:06:0101003:379 : | | | | |
| 1. | - | | | |

Сведения об уточняемых земельных участках

1. Сведения о характерных точках границы уточняемого земельного участка с кадастровым номером 70:06:0101003:370 :

Система координат МСК 70, зона 2

Зона № 2

| Обозначение характерных точек границ | Координаты, м | | | | Метод определения координат | Формулы, примененные для расчета средней квадратической погрешности определения координат характерных точек границ (Mt), с подставленными в такие формулы значениями и итоговые (вычисленные) значения Mt, м | Описание закрепления точки |
|--------------------------------------|--|---|--|------------|---|--|----------------------------|
| | содержатся в Едином государственном реестре недвижимости | | определены в результате выполнения комплексных кадастровых работ | | | | |
| | X | Y | X | Y | | | |
| 1 | 2 | 3 | 4 | 5 | 6 | 7 | 8 |
| 1469 | - | - | 639457.17 | 2429626.69 | Метод спутниковых геодезических измерений (определений) | 0.1 | - |
| 1465 | - | - | 639393.70 | 2429599.98 | Метод спутниковых геодезических измерений (определений) | 0.1 | - |
| 1479 | - | - | 639395.45 | 2429596.16 | Метод спутниковых геодезических измерений (определений) | 0.1 | - |
| 1478 | - | - | 639398.81 | 2429597.33 | Метод спутниковых геодезических измерений (определений) | 0.1 | - |
| 1477 | - | - | 639407.16 | 2429579.73 | Метод спутниковых геодезических измерений (определений) | 0.1 | - |
| н910У | - | - | 639465.88 | 2429606.82 | Метод спутниковых геодезических измерений (определений) | 0.1 | - |

| 1. Сведения о характерных точках границы уточняемого земельного участка с кадастровым номером 70:06:0101003:370 : | | | | | | | |
|---|---|----------------------------------|--|---|---|--|----------------------------|
| Система координат МСК 70, зона 2 | | | | | | Зона № 2 | |
| Обозначение характерных точек границ | Координаты, м | | | | Метод определения координат | Формулы, примененные для расчета средней квадратической погрешности определения координат характерных точек границ (Mt), с подставленными в такие формулы значениями и итоговые (вычисленные) значения Mt, м | Описание закрепления точки |
| | содержатся в Едином государственном реестре недвижимости | | определены в результате выполнения комплексных кадастровых работ | | | | |
| | X | Y | X | Y | | | |
| 1 | 2 | 3 | 4 | 5 | 6 | 7 | 8 |
| 1469 | - | - | 639457.17 | 2429626.69 | Метод спутниковых геодезических измерений (определений) | 0.1 | - |
| 2. Сведения о частях границ уточняемого земельного участка с кадастровым номером 70:06:0101003:370 : | | | | | | | |
| Обозначение части границ | | Горизонтальное проложение (S), м | Описание прохождения части границ | Сведения о согласовании местоположения границ (согласовано/спорное) | | | |
| от т. | до т. | | | | | | |
| 1 | 2 | 3 | 4 | 5 | | | |
| 1469 | 1465 | 68.86 | - | - | | | |
| 1465 | 1479 | 4.20 | - | - | | | |
| 1479 | 1478 | 3.56 | - | - | | | |
| 1478 | 1477 | 19.48 | - | - | | | |
| 1477 | н910У | 64.67 | - | - | | | |
| н910У | 1469 | 21.70 | - | - | | | |
| 3. Сведения о характеристиках уточняемого земельного участка с кадастровым номером 70:06:0101003:370 : | | | | | | | |
| № п/п | Наименование характеристики земельного участка | | Значение характеристики | | | | |
| 1 | 2 | | 3 | | | | |
| 1. | Адрес земельного участка | | Российская Федерация, Томская область, район Каргасокский, село Каргасок, улица Партизанская, дом 19 | | | | |
| 1.1. | Сведения о местоположении земельного участка (при отсутствии адреса) в структурированном в соответствии с федеральной информационной адресной системой виде | | - | | | | |
| 1.2. | Дополнительные сведения о местоположении земельного участка | | - | | | | |
| 2. | Площадь земельного участка ± величина погрешности определения (вычисления) площади (P ± ΔP), м2 | | 1497 ± 14 | | | | |
| 3. | Формула, примененная для вычисления предельной погрешности определения площади земельного участка, с подставленными значениями и итоговые (вычисленные) значения (ΔP), м2 | | $\Delta P = 3.5 * Mt * \sqrt{P} = 3.5 * 0,1 * \sqrt{1497} = 14$ | | | | |
| 4. | Площадь земельного участка согласно сведениям Единого государственного реестра недвижимости (Pкад), м2 | | 1496 | | | | |
| 5. | Оценка расхождения P и Pкад (P - Pкад), м2 | | 1 | | | | |

3. Сведения о характеристиках уточняемого земельного участка с кадастровым номером 70:06:0101003:370 :

| № п/п | Наименование характеристики земельного участка | Значение характеристики |
|--------------|--|--------------------------------|
| 1 | 2 | 3 |
| 6. | Предельные минимальный и максимальный размеры земельного участка (Рмин и Рмакс), м2 | - - |
| 7. | Вид (виды) разрешенного использования | Личное подсобное хозяйство |
| 7.1. | Дополнительные сведения об использовании земельного участка | - |
| 8. | Кадастровый или иной государственный учетный номер (инвентарный) здания, сооружения, объекта незавершенного строительства, расположенного на земельном участке | 70:06:0101003:804 |
| 9. | Сведения о земельных участках (землях общего пользования, территории общего пользования), посредством которых обеспечивается доступ | - |
| 10. | Иные сведения | - |

4. Пояснения к сведениям об уточняемом земельном участке с кадастровым номером 70:06:0101003:370 :

1. -

Сведения об уточняемых земельных участках

1. Сведения о характерных точках границы уточняемого земельного участка с кадастровым номером 70:06:0101003:367 :

Система координат МСК 70, зона 2

Зона № 2

| Обозначение характерных точек границ | Координаты, м | | | | Метод определения координат | Формулы, примененные для расчета средней квадратической погрешности определения координат характерных точек границ (Mt), с подставленными в такие формулы значениями и итоговые (вычисленные) значения Mt, м | Описание закрепления точки |
|--------------------------------------|--|---|--|------------|---|--|----------------------------|
| | содержатся в Едином государственном реестре недвижимости | | определены в результате выполнения комплексных кадастровых работ | | | | |
| | X | Y | X | Y | | | |
| 1 | 2 | 3 | 4 | 5 | 6 | 7 | 8 |
| н911У | - | - | 639439.47 | 2429661.02 | Метод спутниковых геодезических измерений (определений) | 0.1 | - |
| н785У | - | - | 639376.00 | 2429638.75 | Метод спутниковых геодезических измерений (определений) | 0.1 | - |
| 1388 | - | - | 639376.83 | 2429636.87 | Метод спутниковых геодезических измерений (определений) | 0.1 | - |
| 1471 | - | - | 639384.09 | 2429621.01 | Метод спутниковых геодезических измерений (определений) | 0.1 | - |
| н909У | - | - | 639445.54 | 2429645.53 | Метод спутниковых геодезических измерений (определений) | 0.1 | - |
| н911У | - | - | 639439.47 | 2429661.02 | Метод спутниковых геодезических измерений (определений) | 0.1 | - |

| 2. Сведения о частях границ уточняемого земельного участка с кадастровым номером 70:06:0101003:367 : | | | | |
|---|---|--|-----------------------------------|---|
| Обозначение части границ | | Горизонтальное проложение (S), м | Описание прохождения части границ | Сведения о согласовании местоположения границ (согласовано/спорное) |
| от т. | до т. | | | |
| 1 | 2 | 3 | 4 | 5 |
| н911У | н785У | 67.26 | - | - |
| н785У | 1388 | 2.06 | - | - |
| 1388 | 1471 | 17.44 | - | - |
| 1471 | н909У | 66.16 | - | - |
| н909У | н911У | 16.64 | - | - |
| 3. Сведения о характеристиках уточняемого земельного участка с кадастровым номером 70:06:0101003:367 : | | | | |
| № п/п | Наименование характеристики земельного участка | Значение характеристики | | |
| 1 | 2 | 3 | | |
| 1. | Адрес земельного участка | Российская Федерация, Томская область, район Каргасокский, село Каргасок, улица Партизанская, дом 15 | | |
| 1.1. | Сведения о местоположении земельного участка (при отсутствии адреса) в структурированном в соответствии с федеральной информационной адресной системой виде | - | | |
| 1.2. | Дополнительные сведения о местоположении земельного участка | - | | |
| 2. | Площадь земельного участка ± величина погрешности определения (вычисления) площади (P ± ΔP), м2 | 1204 ± 12 | | |
| 3. | Формула, примененная для вычисления предельной погрешности определения площади земельного участка, с подставленными значениями и итоговые (вычисленные) значения (ΔP), м2 | $\Delta P = 3.5 * M_t * \sqrt{P} = 3.5 * 0,1 * \sqrt{1204} = 12$ | | |
| 4. | Площадь земельного участка согласно сведениям Единого государственного реестра недвижимости (P _{кад}), м2 | 1120 | | |
| 5. | Оценка расхождения P и P _{кад} (P - P _{кад}), м2 | 84 | | |
| 6. | Предельные минимальный и максимальный размеры земельного участка (P _{мин} и P _{макс}), м2 | - | | |
| 7. | Вид (виды) разрешенного использования | Для ведения личного подсобного хозяйства | | |
| 7.1. | Дополнительные сведения об использовании земельного участка | - | | |
| 8. | Кадастровый или иной государственный учетный номер (инвентарный) здания, сооружения, объекта незавершенного строительства, расположенного на земельном участке | 70:06:0101003:762 | | |
| 9. | Сведения о земельных участках (землях общего пользования, территории общего пользования), посредством которых обеспечивается доступ | - | | |
| 10. | Иные сведения | - | | |
| 4. Пояснения к сведениям об уточняемом земельном участке с кадастровым номером 70:06:0101003:367 : | | | | |
| 1. | - | | | |

Сведения об уточняемых земельных участках

1. Сведения о характерных точках границы уточняемого земельного участка с кадастровым номером 70:06:0101003:1882 :

Система координат МСК 70, зона 2

Зона № 2

| Обозначение характерных точек границ | Координаты, м | | | | Метод определения координат | Формулы, примененные для расчета средней квадратической погрешности определения координат характерных точек границ (Mt), с подставленными в такие формулы значениями и итоговые (вычисленные) значения Mt, м | Описание закрепления точки |
|--------------------------------------|--|---|--|------------|---|--|----------------------------|
| | содержатся в Едином государственном реестре недвижимости | | определены в результате выполнения комплексных кадастровых работ | | | | |
| | X | Y | X | Y | | | |
| 1 | 2 | 3 | 4 | 5 | 6 | 7 | 8 |
| н912У | - | - | 639406.58 | 2429754.92 | Метод спутниковых геодезических измерений (определений) | 0.1 | - |
| н913У | - | - | 639352.18 | 2429734.92 | Метод спутниковых геодезических измерений (определений) | 0.1 | - |
| н914У | - | - | 639362.48 | 2429715.27 | Метод спутниковых геодезических измерений (определений) | 0.1 | - |
| н915У | - | - | 639415.24 | 2429736.48 | Метод спутниковых геодезических измерений (определений) | 0.1 | - |
| н912У | - | - | 639406.58 | 2429754.92 | Метод спутниковых геодезических измерений (определений) | 0.1 | - |

| 2. Сведения о частях границ уточняемого земельного участка с кадастровым номером 70:06:0101003:1882 : | | | | |
|--|---|---|-----------------------------------|---|
| Обозначение части границ | | Горизонтальное проложение (S), м | Описание прохождения части границ | Сведения о согласовании местоположения границ (согласовано/спорное) |
| от т. | до т. | | | |
| 1 | 2 | 3 | 4 | 5 |
| н912У | н913У | 57.96 | - | - |
| н913У | н914У | 22.19 | - | - |
| н914У | н915У | 56.86 | - | - |
| н915У | н912У | 20.37 | - | - |
| 3. Сведения о характеристиках уточняемого земельного участка с кадастровым номером 70:06:0101003:1882 : | | | | |
| № п/п | Наименование характеристики земельного участка | Значение характеристики | | |
| 1 | 2 | 3 | | |
| 1. | Адрес земельного участка | Российская Федерация, 636700, Томская область, район Каргасокский, село Каргасок, улица Партизанская, дом 7 | | |
| 1.1. | Сведения о местоположении земельного участка (при отсутствии адреса) в структурированном в соответствии с федеральной информационной адресной системой виде | - | | |
| 1.2. | Дополнительные сведения о местоположении земельного участка | - | | |
| 2. | Площадь земельного участка ± величина погрешности определения (вычисления) площади (P ± ΔP), м2 | 1216 ± 12 | | |
| 3. | Формула, примененная для вычисления предельной погрешности определения площади земельного участка, с подставленными значениями и итоговые (вычисленные) значения (ΔP), м2 | $\Delta P = 3.5 * M_t * \sqrt{P} = 3.5 * 0,1 * \sqrt{1216} = 12$ | | |
| 4. | Площадь земельного участка согласно сведениям Единого государственного реестра недвижимости (P _{кад}), м2 | 1193 | | |
| 5. | Оценка расхождения P и P _{кад} (P - P _{кад}), м2 | 23 | | |
| 6. | Предельные минимальный и максимальный размеры земельного участка (P _{мин} и P _{макс}), м2 | - | | |
| 7. | Вид (виды) разрешенного использования | Для ведения личного подсобного хозяйства | | |
| 7.1. | Дополнительные сведения об использовании земельного участка | - | | |
| 8. | Кадастровый или иной государственный учетный номер (инвентарный) здания, сооружения, объекта незавершенного строительства, расположенного на земельном участке | 70:06:0101003:1164 | | |
| 9. | Сведения о земельных участках (землях общего пользования, территории общего пользования), посредством которых обеспечивается доступ | - | | |
| 10. | Иные сведения | - | | |
| 4. Пояснения к сведениям об уточняемом земельном участке с кадастровым номером 70:06:0101003:1882 : | | | | |
| 1. | - | | | |

Сведения об уточняемых земельных участках

1. Сведения о характерных точках границы уточняемого земельного участка с кадастровым номером 70:06:0101003:396 :

Система координат МСК 70, зона 2

Зона № 2

| Обозначение характерных точек границ | Координаты, м | | | | Метод определения координат | Формулы, примененные для расчета средней квадратической погрешности определения координат характерных точек границ (Mt), с подставленными в такие формулы значениями и итоговые (вычисленные) значения Mt, м | Описание закрепления точки |
|--------------------------------------|--|---|--|------------|---|--|----------------------------|
| | содержатся в Едином государственном реестре недвижимости | | определены в результате выполнения комплексных кадастровых работ | | | | |
| | X | Y | X | Y | | | |
| 1 | 2 | 3 | 4 | 5 | 6 | 7 | 8 |
| 1486 | - | - | 639397.88 | 2429777.57 | Метод спутниковых геодезических измерений (определений) | 0.1 | - |
| н916У | - | - | 639340.05 | 2429755.73 | Метод спутниковых геодезических измерений (определений) | 0.1 | - |
| н917У | - | - | 639342.11 | 2429752.19 | Метод спутниковых геодезических измерений (определений) | 0.1 | - |
| н913У | - | - | 639352.18 | 2429734.92 | Метод спутниковых геодезических измерений (определений) | 0.1 | - |
| н912У | - | - | 639406.58 | 2429754.92 | Метод спутниковых геодезических измерений (определений) | 0.1 | - |
| 1486 | - | - | 639397.88 | 2429777.57 | Метод спутниковых геодезических измерений (определений) | 0.1 | - |

| 2. Сведения о частях границ уточняемого земельного участка с кадастровым номером 70:06:0101003:396 : | | | | |
|---|---|----------------------------------|---|---|
| Обозначение части границ | | Горизонтальное проложение (S), м | Описание прохождения части границ | Сведения о согласовании местоположения границ (согласовано/спорное) |
| от т. | до т. | | | |
| 1 | 2 | 3 | 4 | 5 |
| 1486 | н916У | 61.82 | - | - |
| н916У | н917У | 4.10 | - | - |
| н917У | н913У | 19.99 | - | - |
| н913У | н912У | 57.96 | - | - |
| н912У | 1486 | 24.26 | - | - |
| 3. Сведения о характеристиках уточняемого земельного участка с кадастровым номером 70:06:0101003:396 : | | | | |
| № п/п | Наименование характеристики земельного участка | | Значение характеристики | |
| 1 | 2 | | 3 | |
| 1. | Адрес земельного участка | | Российская Федерация, Томская область, район Каргасокский, село Каргасок, улица Партизанская, дом 5 | |
| 1.1. | Сведения о местоположении земельного участка (при отсутствии адреса) в структурированном в соответствии с федеральной информационной адресной системой виде | | - | |
| 1.2. | Дополнительные сведения о местоположении земельного участка | | - | |
| 2. | Площадь земельного участка ± величина погрешности определения (вычисления) площади (Р ± ΔР), м2 | | 1437 ± 13 | |
| 3. | Формула, примененная для вычисления предельной погрешности определения площади земельного участка, с подставленными значениями и итоговые (вычисленные) значения (ΔР), м2 | | $\Delta P = 3.5 * M_t * \sqrt{P} = 3.5 * 0,1 * \sqrt{1437} = 13$ | |
| 4. | Площадь земельного участка согласно сведениям Единого государственного реестра недвижимости (Ркад), м2 | | 1420 | |
| 5. | Оценка расхождения Р и Ркад (Р - Ркад), м2 | | 17 | |
| 6. | Предельные минимальный и максимальный размеры земельного участка (Рмин и Рмакс), м2 | | - - | |
| 7. | Вид (виды) разрешенного использования | | для ведения личного подсобного хозяйства | |
| 7.1. | Дополнительные сведения об использовании земельного участка | | - | |
| 8. | Кадастровый или иной государственный учетный номер (инвентарный) здания, сооружения, объекта незавершенного строительства, расположенного на земельном участке | | 70:06:0101003:823 | |
| 9. | Сведения о земельных участках (землях общего пользования, территории общего пользования), посредством которых обеспечивается доступ | | - | |
| 10. | Иные сведения | | - | |
| 4. Пояснения к сведениям об уточняемом земельном участке с кадастровым номером 70:06:0101003:396 : | | | | |
| 1. | - | | | |

Сведения об уточняемых земельных участках

1. Сведения о характерных точках границы уточняемого земельного участка с кадастровым номером 70:06:0101003:380 :

Система координат МСК 70, зона 2

Зона № 2

| Обозначение характерных точек границ | Координаты, м | | | | Метод определения координат | Формулы, примененные для расчета средней квадратической погрешности определения координат характерных точек границ (Mt), с подставленными в такие формулы значениями и итоговые (вычисленные) значения Mt, м | Описание закрепления точки |
|--------------------------------------|--|---|--|------------|---|--|----------------------------|
| | содержатся в Едином государственном реестре недвижимости | | определены в результате выполнения комплексных кадастровых работ | | | | |
| | X | Y | X | Y | | | |
| 1 | 2 | 3 | 4 | 5 | 6 | 7 | 8 |
| н918У | - | - | 639514.04 | 2429547.87 | Метод спутниковых геодезических измерений (определений) | 0.1 | - |
| н919У | - | - | 639541.05 | 2429561.26 | Метод спутниковых геодезических измерений (определений) | 0.1 | - |
| н920У | - | - | 639533.72 | 2429575.44 | Метод спутниковых геодезических измерений (определений) | 0.1 | - |
| н921У | - | - | 639520.65 | 2429569.31 | Метод спутниковых геодезических измерений (определений) | 0.1 | - |
| н922У | - | - | 639511.43 | 2429564.98 | Метод спутниковых геодезических измерений (определений) | 0.1 | - |
| н923У | - | - | 639507.37 | 2429563.07 | Метод спутниковых геодезических измерений (определений) | 0.1 | - |

| 1. Сведения о характерных точках границы уточняемого земельного участка с кадастровым номером 70:06:0101003:380 : | | | | | | | |
|---|---|----------------------------------|--|---|---|--|----------------------------|
| Система координат МСК 70, зона 2 | | | | | | Зона № 2 | |
| Обозначение характерных точек границ | Координаты, м | | | | Метод определения координат | Формулы, примененные для расчета средней квадратической погрешности определения координат характерных точек границ (Mt), с подставленными в такие формулы значениями и итоговые (вычисленные) значения Mt, м | Описание закрепления точки |
| | содержатся в Едином государственном реестре недвижимости | | определены в результате выполнения комплексных кадастровых работ | | | | |
| | X | Y | X | Y | | | |
| 1 | 2 | 3 | 4 | 5 | 6 | 7 | 8 |
| н918У | - | - | 639514.04 | 2429547.87 | Метод спутниковых геодезических измерений (определений) | 0.1 | - |
| 2. Сведения о частях границ уточняемого земельного участка с кадастровым номером 70:06:0101003:380 : | | | | | | | |
| Обозначение части границ | | Горизонтальное проложение (S), м | Описание прохождения части границ | Сведения о согласовании местоположения границ (согласовано/спорное) | | | |
| от т. | до т. | | | | | | |
| 1 | 2 | 3 | 4 | 5 | | | |
| н918У | н919У | 30.15 | - | - | | | |
| н919У | н920У | 15.96 | - | - | | | |
| н920У | н921У | 14.44 | - | - | | | |
| н921У | н922У | 10.19 | - | - | | | |
| н922У | н923У | 4.49 | - | - | | | |
| н923У | н918У | 16.60 | - | - | | | |
| 3. Сведения о характеристиках уточняемого земельного участка с кадастровым номером 70:06:0101003:380 : | | | | | | | |
| № п/п | Наименование характеристики земельного участка | | Значение характеристики | | | | |
| 1 | 2 | | 3 | | | | |
| 1. | Адрес земельного участка | | Российская Федерация, Томская область, район Каргасокский, село Каргасок, улица Партизанская, дом 32 | | | | |
| 1.1. | Сведения о местоположении земельного участка (при отсутствии адреса) в структурированном в соответствии с федеральной информационной адресной системой виде | | - | | | | |
| 1.2. | Дополнительные сведения о местоположении земельного участка | | - | | | | |
| 2. | Площадь земельного участка ± величина погрешности определения (вычисления) площади (P ± ΔP), м2 | | 482 ± 8 | | | | |
| 3. | Формула, примененная для вычисления предельной погрешности определения площади земельного участка, с подставленными значениями и итоговые (вычисленные) значения (ΔP), м2 | | $\Delta P = 3.5 * Mt * \sqrt{P} = 3.5 * 0,1 * \sqrt{482} = 8$ | | | | |
| 4. | Площадь земельного участка согласно сведениям Единого государственного реестра недвижимости (Pкад), м2 | | 479 | | | | |
| 5. | Оценка расхождения P и Pкад (P - Pкад), м2 | | 3 | | | | |

3. Сведения о характеристиках уточняемого земельного участка с кадастровым номером 70:06:0101003:380 :

| № п/п | Наименование характеристики земельного участка | Значение характеристики |
|--------------|--|--|
| 1 | 2 | 3 |
| 6. | Предельные минимальный и максимальный размеры земельного участка (Рмин и Рмакс), м2 | - - |
| 7. | Вид (виды) разрешенного использования | Блокированная жилая застройка (код классификатора 2.3) |
| 7.1. | Дополнительные сведения об использовании земельного участка | - |
| 8. | Кадастровый или иной государственный учетный номер (инвентарный) здания, сооружения, объекта незавершенного строительства, расположенного на земельном участке | 70:06:0101003:2152 |
| 9. | Сведения о земельных участках (землях общего пользования, территории общего пользования), посредством которых обеспечивается доступ | - |
| 10. | Иные сведения | - |

4. Пояснения к сведениям об уточняемом земельном участке с кадастровым номером 70:06:0101003:380 :

| | |
|----|---|
| 1. | - |
|----|---|

Сведения об уточняемых земельных участках

1. Сведения о характерных точках границы уточняемого земельного участка с кадастровым номером 70:06:0101003:422 :

Система координат МСК 70, зона 2

Зона № 2

| Обозначение характерных точек границ | Координаты, м | | | | Метод опреде ления коор динат | Формулы, примененные для расчета средней квадратической погрешности определения координат характерных точек границ (Mt), с подставленными в такие формулы значениями и итоговые (вычисленные) значения Mt, м | Описание закрепле ния точки |
|--|--|---|--|------------|---|---|-----------------------------------|
| | содержатся в Едином государственном реестре недвижимости | | определены в результате выполнения комплексных кадастровых работ | | | | |
| | X | Y | X | Y | | | |
| 1 | 2 | 3 | 4 | 5 | 6 | 7 | 8 |
| н924У | - | - | 639930.68 | 2428513.14 | Метод спутник овых геодези ческих измерен ий (опреде лений) | 0.1 | - |
| н925У | - | - | 639922.74 | 2428516.72 | Метод спутник овых геодези ческих измерен ий (опреде лений) | 0.1 | - |
| н926У | - | - | 639910.49 | 2428521.72 | Метод спутник овых геодези ческих измерен ий (опреде лений) | 0.1 | - |
| н927У | - | - | 639907.64 | 2428525.27 | Метод спутник овых геодези ческих измерен ий (опреде лений) | 0.1 | - |
| н928У | - | - | 639900.54 | 2428527.07 | Метод спутник овых геодези ческих измерен ий (опреде лений) | 0.1 | - |
| н929У | - | - | 639899.24 | 2428523.57 | Метод спутник овых геодези ческих измерен ий (опреде лений) | 0.1 | - |

| 1. Сведения о характерных точках границы уточняемого земельного участка с кадастровым номером 70:06:0101003:422 : | | | | | | | |
|---|--|---|--|------------|---|--|----------------------------|
| Система координат МСК 70, зона 2 | | | | | | | Зона № 2 |
| Обозначение характерных точек границ | Координаты, м | | | | Метод определения координат | Формулы, примененные для расчета средней квадратической погрешности определения координат характерных точек границ (Mt), с подставленными в такие формулы значениями и итоговые (вычисленные) значения Mt, м | Описание закрепления точки |
| | содержатся в Едином государственном реестре недвижимости | | определены в результате выполнения комплексных кадастровых работ | | | | |
| | X | Y | X | Y | | | |
| 1 | 2 | 3 | 4 | 5 | 6 | 7 | 8 |
| н930У | - | - | 639896.44 | 2428522.57 | Метод спутниковых геодезических измерений (определений) | 0.1 | - |
| 856 | - | - | 639891.62 | 2428509.75 | Метод спутниковых геодезических измерений (определений) | 0.1 | - |
| 855 | - | - | 639894.28 | 2428508.70 | Метод спутниковых геодезических измерений (определений) | 0.1 | - |
| 854 | - | - | 639910.92 | 2428503.24 | Метод спутниковых геодезических измерений (определений) | 0.1 | - |
| н406У | - | - | 639925.26 | 2428497.70 | Метод спутниковых геодезических измерений (определений) | 0.1 | - |
| н924У | - | - | 639930.68 | 2428513.14 | Метод спутниковых геодезических измерений (определений) | 0.1 | - |

2. Сведения о частях границ уточняемого земельного участка с кадастровым номером 70:06:0101003:422 :

| Обозначение части границ | | Горизонтальное проложение (S), м | Описание прохождения части границ | Сведения о согласовании местоположения границ (согласовано/спорное) |
|--------------------------|-------|----------------------------------|-----------------------------------|---|
| от т. | до т. | | | |
| 1 | 2 | 3 | 4 | 5 |
| н924У | н925У | 8.71 | - | - |
| н925У | н926У | 13.23 | - | - |
| н926У | н927У | 4.55 | - | - |
| н927У | н928У | 7.32 | - | - |
| н928У | н929У | 3.73 | - | - |
| н929У | н930У | 2.97 | - | - |
| н930У | 856 | 13.70 | - | - |
| 856 | 855 | 2.86 | - | - |
| 855 | 854 | 17.51 | - | - |
| 854 | н406У | 15.37 | - | - |
| н406У | н924У | 16.36 | - | - |

3. Сведения о характеристиках уточняемого земельного участка с кадастровым номером 70:06:0101003:422 :

| № п/п | Наименование характеристики земельного участка | Значение характеристики |
|-------|---|--|
| 1 | 2 | 3 |
| 1. | Адрес земельного участка | Российская Федерация, Томская область, район Каргасокский, село Каргасок, улица Партизанская, дом 89 |
| 1.1. | Сведения о местоположении земельного участка (при отсутствии адреса) в структурированном в соответствии с федеральной информационной адресной системой виде | - |
| 1.2. | Дополнительные сведения о местоположении земельного участка | - |
| 2. | Площадь земельного участка ± величина погрешности определения (вычисления) площади (Р ± ΔР), м2 | 622 ± 9 |
| 3. | Формула, примененная для вычисления предельной погрешности определения площади земельного участка, с подставленными значениями и итоговые (вычисленные) значения (ΔР), м2 | $\Delta P = 3.5 * M_t * \sqrt{P} = 3.5 * 0,1 * \sqrt{622} = 9$ |
| 4. | Площадь земельного участка согласно сведениям Единого государственного реестра недвижимости (Ркад), м2 | 613 |
| 5. | Оценка расхождения Р и Ркад (Р - Ркад), м2 | 9 |
| 6. | Предельные минимальный и максимальный размеры земельного участка (Рмин и Рмакс), м2 | - - |
| 7. | Вид (виды) разрешенного использования | Для ведения личного подсобного хозяйства |
| 7.1. | Дополнительные сведения об использовании земельного участка | - |
| 8. | Кадастровый или иной государственный учетный номер (инвентарный) здания, сооружения, объекта незавершенного строительства, расположенного на земельном участке | - |
| 9. | Сведения о земельных участках (землях общего пользования, территории общего пользования), посредством которых обеспечивается доступ | - |

3. Сведения о характеристиках уточняемого земельного участка с кадастровым номером 70:06:0101003:422 :

| № п/п | Наименование характеристики земельного участка | Значение характеристики |
|-------|--|-------------------------|
| 1 | 2 | 3 |
| 10. | Иные сведения | - |

4. Пояснения к сведениям об уточняемом земельном участке с кадастровым номером 70:06:0101003:422 :

| | |
|----|---|
| 1. | - |
|----|---|

Сведения об уточняемых земельных участках

1. Сведения о характерных точках границы уточняемого земельного участка с кадастровым номером 70:06:0101003:424 :

Система координат МСК 70, зона 2

Зона № 2

| Обозначение характерных точек границ | Координаты, м | | | | Метод определения координат | Формулы, примененные для расчета средней квадратической погрешности определения координат характерных точек границ (Mt), с подставленными в такие формулы значениями и итоговые (вычисленные) значения Mt, м | Описание закрепления точки |
|--------------------------------------|--|---|--|------------|---|--|----------------------------|
| | содержатся в Едином государственном реестре недвижимости | | определены в результате выполнения комплексных кадастровых работ | | | | |
| | X | Y | X | Y | | | |
| 1 | 2 | 3 | 4 | 5 | 6 | 7 | 8 |
| н931У | - | - | 639933.62 | 2428417.08 | Метод спутниковых геодезических измерений (определений) | 0.1 | - |
| н932У | - | - | 639927.37 | 2428420.86 | Метод спутниковых геодезических измерений (определений) | 0.1 | - |
| н933У | - | - | 639925.88 | 2428420.52 | Метод спутниковых геодезических измерений (определений) | 0.1 | - |
| н934У | - | - | 639916.98 | 2428424.99 | Метод спутниковых геодезических измерений (определений) | 0.1 | - |
| н935У | - | - | 639894.13 | 2428436.66 | Метод спутниковых геодезических измерений (определений) | 0.1 | - |
| н936У | - | - | 639882.22 | 2428442.42 | Метод спутниковых геодезических измерений (определений) | 0.1 | - |

| 1. Сведения о характерных точках границы уточняемого земельного участка с кадастровым номером 70:06:0101003:424 : | | | | | | | |
|---|--|---|--|------------|---|--|----------------------------|
| Система координат МСК 70, зона 2 | | | | | | | Зона № 2 |
| Обозначение характерных точек границ | Координаты, м | | | | Метод определения координат | Формулы, примененные для расчета средней квадратической погрешности определения координат характерных точек границ (Mt), с подставленными в такие формулы значениями и итоговые (вычисленные) значения Mt, м | Описание закрепления точки |
| | содержатся в Едином государственном реестре недвижимости | | определены в результате выполнения комплексных кадастровых работ | | | | |
| | X | Y | X | Y | | | |
| 1 | 2 | 3 | 4 | 5 | 6 | 7 | 8 |
| н937У | - | - | 639867.28 | 2428448.91 | Метод спутниковых геодезических измерений (определений) | 0.1 | - |
| н938У | - | - | 639861.43 | 2428432.63 | Метод спутниковых геодезических измерений (определений) | 0.1 | - |
| н939У | - | - | 639873.54 | 2428428.97 | Метод спутниковых геодезических измерений (определений) | 0.1 | - |
| н940У | - | - | 639899.57 | 2428417.77 | Метод спутниковых геодезических измерений (определений) | 0.1 | - |
| н941У | - | - | 639926.89 | 2428399.58 | Метод спутниковых геодезических измерений (определений) | 0.1 | - |
| н931У | - | - | 639933.62 | 2428417.08 | Метод спутниковых геодезических измерений (определений) | 0.1 | - |

2. Сведения о частях границ уточняемого земельного участка с кадастровым номером 70:06:0101003:424 :

| Обозначение части границ | | Горизонтальное проложение (S), м | Описание прохождения части границ | Сведения о согласовании местоположения границ (согласовано/спорное) |
|--------------------------|-------|----------------------------------|-----------------------------------|---|
| от т. | до т. | | | |
| 1 | 2 | 3 | 4 | 5 |
| н931У | н932У | 7.30 | - | - |
| н932У | н933У | 1.53 | - | - |
| н933У | н934У | 9.96 | - | - |
| н934У | н935У | 25.66 | - | - |
| н935У | н936У | 13.23 | - | - |
| н936У | н937У | 16.29 | - | - |
| н937У | н938У | 17.30 | - | - |
| н938У | н939У | 12.65 | - | - |
| н939У | н940У | 28.34 | - | - |
| н940У | н941У | 32.82 | - | - |
| н941У | н931У | 18.75 | - | - |

3. Сведения о характеристиках уточняемого земельного участка с кадастровым номером 70:06:0101003:424 :

| № п/п | Наименование характеристики земельного участка | Значение характеристики |
|-------|---|--|
| 1 | 2 | 3 |
| 1. | Адрес земельного участка | Российская Федерация, Томская область, район Каргасокский, село Каргасок, улица Партизанская, дом 93 |
| 1.1. | Сведения о местоположении земельного участка (при отсутствии адреса) в структурированном в соответствии с федеральной информационной адресной системой виде | - |
| 1.2. | Дополнительные сведения о местоположении земельного участка | - |
| 2. | Площадь земельного участка \pm величина погрешности определения (вычисления) площади ($P \pm \Delta P$), м ² | 1174 \pm 12 |
| 3. | Формула, примененная для вычисления предельной погрешности определения площади земельного участка, с подставленными значениями и итоговые (вычисленные) значения (ΔP), м ² | $\Delta P = 3.5 * M_t * \sqrt{P} = 3.5 * 0,1 * \sqrt{1174} = 12$ |
| 4. | Площадь земельного участка согласно сведениям Единого государственного реестра недвижимости (Ркад), м ² | 1170 |
| 5. | Оценка расхождения P и Ркад (P - Ркад), м ² | 4 |
| 6. | Предельные минимальный и максимальный размеры земельного участка (Рмин и Рмакс), м ² | - - |
| 7. | Вид (виды) разрешенного использования | Для ведения личного подсобного хозяйства |
| 7.1. | Дополнительные сведения об использовании земельного участка | - |
| 8. | Кадастровый или иной государственный учетный номер (инвентарный) здания, сооружения, объекта незавершенного строительства, расположенного на земельном участке | - |
| 9. | Сведения о земельных участках (землях общего пользования, территории общего пользования), посредством которых обеспечивается доступ | - |

3. Сведения о характеристиках уточняемого земельного участка с кадастровым номером 70:06:0101003:424 :

| № п/п | Наименование характеристики земельного участка | Значение характеристики |
|-------|--|-------------------------|
| 1 | 2 | 3 |
| 10. | Иные сведения | - |

4. Пояснения к сведениям об уточняемом земельном участке с кадастровым номером 70:06:0101003:424 :

| | |
|----|---|
| 1. | - |
|----|---|

Сведения об уточняемых земельных участках

1. Сведения о характерных точках границы уточняемого земельного участка с кадастровым номером 70:06:0101003:647 :

Система координат МСК 70, зона 2

Зона № 2

| Обозначение характерных точек границ | Координаты, м | | | | Метод определения координат | Формулы, примененные для расчета средней квадратической погрешности определения координат характерных точек границ (Mt), с подставленными в такие формулы значениями и итоговые (вычисленные) значения Mt, м | Описание закрепления точки |
|--------------------------------------|--|---|--|------------|---|--|----------------------------|
| | содержатся в Едином государственном реестре недвижимости | | определены в результате выполнения комплексных кадастровых работ | | | | |
| | X | Y | X | Y | | | |
| 1 | 2 | 3 | 4 | 5 | 6 | 7 | 8 |
| н942У | - | - | 639827.01 | 2428342.89 | Метод спутниковых геодезических измерений (определений) | 0.1 | - |
| н943У | - | - | 639839.61 | 2428338.14 | Метод спутниковых геодезических измерений (определений) | 0.1 | - |
| н944У | - | - | 639841.81 | 2428337.29 | Метод спутниковых геодезических измерений (определений) | 0.1 | - |
| н945У | - | - | 639842.96 | 2428338.99 | Метод спутниковых геодезических измерений (определений) | 0.1 | - |
| н946У | - | - | 639844.41 | 2428338.44 | Метод спутниковых геодезических измерений (определений) | 0.1 | - |
| н947У | - | - | 639852.56 | 2428334.34 | Метод спутниковых геодезических измерений (определений) | 0.1 | - |

| 1. Сведения о характерных точках границы уточняемого земельного участка с кадастровым номером 70:06:0101003:647 : | | | | | | | |
|---|--|----------------------------------|--|---|---|--|----------------------------|
| Система координат МСК 70, зона 2 | | | | | | | Зона № 2 |
| Обозначение характерных точек границ | Координаты, м | | | | Метод определения координат | Формулы, примененные для расчета средней квадратической погрешности определения координат характерных точек границ (Mt), с подставленными в такие формулы значениями и итоговые (вычисленные) значения Mt, м | Описание закрепления точки |
| | содержатся в Едином государственном реестре недвижимости | | определены в результате выполнения комплексных кадастровых работ | | | | |
| | X | Y | X | Y | | | |
| 1 | 2 | 3 | 4 | 5 | 6 | 7 | 8 |
| н948У | - | - | 639872.96 | 2428327.70 | Метод спутниковых геодезических измерений (определений) | 0.1 | - |
| н405У | - | - | 639878.72 | 2428345.28 | Метод спутниковых геодезических измерений (определений) | 0.1 | - |
| 844 | - | - | 639853.21 | 2428354.73 | Метод спутниковых геодезических измерений (определений) | 0.1 | - |
| 842 | - | - | 639834.97 | 2428362.26 | Метод спутниковых геодезических измерений (определений) | 0.1 | - |
| н942У | - | - | 639827.01 | 2428342.89 | Метод спутниковых геодезических измерений (определений) | 0.1 | - |
| 2. Сведения о частях границ уточняемого земельного участка с кадастровым номером 70:06:0101003:647 : | | | | | | | |
| Обозначение части границ | | Горизонтальное проложение (S), м | Описание прохождения части границ | Сведения о согласовании местоположения границ (согласовано/спорное) | | | |
| от т. | до т. | | | | | | |
| 1 | 2 | 3 | 4 | 5 | | | |
| н942У | н943У | 13.47 | - | - | | | |
| н943У | н944У | 2.36 | - | - | | | |

| 2. Сведения о частях границ уточняемого земельного участка с кадастровым номером 70:06:0101003:647 : | | | | |
|---|---|--|-----------------------------------|---|
| Обозначение части границ | | Горизонтальное проложение (S), м | Описание прохождения части границ | Сведения о согласовании местоположения границ (согласовано/спорное) |
| от т. | до т. | | | |
| 1 | 2 | 3 | 4 | 5 |
| н944У | н945У | 2.05 | - | - |
| н945У | н946У | 1.55 | - | - |
| н946У | н947У | 9.12 | - | - |
| н947У | н948У | 21.45 | - | - |
| н948У | н405У | 18.50 | - | - |
| н405У | 844 | 27.20 | - | - |
| 844 | 842 | 19.73 | - | - |
| 842 | н942У | 20.94 | - | - |
| 3. Сведения о характеристиках уточняемого земельного участка с кадастровым номером 70:06:0101003:647 : | | | | |
| № п/п | Наименование характеристики земельного участка | Значение характеристики | | |
| 1 | 2 | 3 | | |
| 1. | Адрес земельного участка | Российская Федерация, Томская область, район Каргасокский, село Каргасок, улица Партизанская, дом 95 | | |
| 1.1. | Сведения о местоположении земельного участка (при отсутствии адреса) в структурированном в соответствии с федеральной информационной адресной системой виде | - | | |
| 1.2. | Дополнительные сведения о местоположении земельного участка | - | | |
| 2. | Площадь земельного участка \pm величина погрешности определения (вычисления) площади ($P \pm \Delta P$), м ² | 928 \pm 11 | | |
| 3. | Формула, примененная для вычисления предельной погрешности определения площади земельного участка, с подставленными значениями и итоговые (вычисленные) значения (ΔP), м ² | $\Delta P = 3.5 * M_t * \sqrt{P} = 3.5 * 0,1 * \sqrt{928} = 11$ | | |
| 4. | Площадь земельного участка согласно сведениям Единого государственного реестра недвижимости (Ркад), м ² | 907 | | |
| 5. | Оценка расхождения Р и Ркад (Р - Ркад), м ² | 21 | | |
| 6. | Предельные минимальный и максимальный размеры земельного участка (Рмин и Рмакс), м ² | - | | |
| 7. | Вид (виды) разрешенного использования | Для ведения личного подсобного хозяйства | | |
| 7.1. | Дополнительные сведения об использовании земельного участка | - | | |
| 8. | Кадастровый или иной государственный учетный номер (инвентарный) здания, сооружения, объекта незавершенного строительства, расположенного на земельном участке | - | | |
| 9. | Сведения о земельных участках (землях общего пользования, территории общего пользования), посредством которых обеспечивается доступ | - | | |
| 10. | Иные сведения | - | | |
| 4. Пояснения к сведениям об уточняемом земельном участке с кадастровым номером 70:06:0101003:647 : | | | | |
| 1. | - | | | |

Сведения об уточняемых земельных участках

1. Сведения о характерных точках границы уточняемого земельного участка с кадастровым номером 70:06:0101003:661 :

Система координат МСК 70, зона 2

Зона № 2

| Обозначение характерных точек границ | Координаты, м | | | | Метод определения координат | Формулы, примененные для расчета средней квадратической погрешности определения координат характерных точек границ (Mt), с подставленными в такие формулы значениями и итоговые (вычисленные) значения Mt, м | Описание закрепления точки |
|--------------------------------------|--|---|--|------------|---|--|----------------------------|
| | содержатся в Едином государственном реестре недвижимости | | определены в результате выполнения комплексных кадастровых работ | | | | |
| | X | Y | X | Y | | | |
| 1 | 2 | 3 | 4 | 5 | 6 | 7 | 8 |
| н949У | - | - | 639684.99 | 2429121.85 | Метод спутниковых геодезических измерений (определений) | 0.1 | - |
| н950У | - | - | 639666.89 | 2429114.35 | Метод спутниковых геодезических измерений (определений) | 0.1 | - |
| н951У | - | - | 639679.09 | 2429086.64 | Метод спутниковых геодезических измерений (определений) | 0.1 | - |
| 1506 | - | - | 639698.52 | 2429094.43 | Метод спутниковых геодезических измерений (определений) | 0.1 | - |
| н949У | - | - | 639684.99 | 2429121.85 | Метод спутниковых геодезических измерений (определений) | 0.1 | - |

2. Сведения о частях границ уточняемого земельного участка с кадастровым номером 70:06:0101003:661 :

| Обозначение части границ | | Горизонтальное проложение (S), м | Описание прохождения части границ | Сведения о согласовании местоположения границ (согласовано/спорное) |
|--------------------------|-------|----------------------------------|-----------------------------------|---|
| от т. | до т. | | | |
| 1 | 2 | 3 | 4 | 5 |
| н949У | н950У | 19.59 | - | - |
| н950У | н951У | 30.28 | - | - |
| н951У | 1506 | 20.93 | - | - |
| 1506 | н949У | 30.58 | - | - |

3. Сведения о характеристиках уточняемого земельного участка с кадастровым номером 70:06:0101003:661 :

| № п/п | Наименование характеристики земельного участка | Значение характеристики |
|-------|---|--|
| 1 | 2 | 3 |
| 1. | Адрес земельного участка | Российская Федерация, Томская область, район Каргасокский, село Каргасок, улица Партизанская, дом 57 А |
| 1.1. | Сведения о местоположении земельного участка (при отсутствии адреса) в структурированном в соответствии с федеральной информационной адресной системой виде | - |
| 1.2. | Дополнительные сведения о местоположении земельного участка | - |
| 2. | Площадь земельного участка ± величина погрешности определения (вычисления) площади (P ± ΔP), м2 | 616 ± 9 |
| 3. | Формула, примененная для вычисления предельной погрешности определения площади земельного участка, с подставленными значениями и итоговые (вычисленные) значения (ΔP), м2 | $\Delta P = 3.5 * M_t * \sqrt{P} = 3.5 * 0,1 * \sqrt{616} = 9$ |
| 4. | Площадь земельного участка согласно сведениям Единого государственного реестра недвижимости (P _{кад}), м2 | 600 |
| 5. | Оценка расхождения P и P _{кад} (P - P _{кад}), м2 | 16 |
| 6. | Предельные минимальный и максимальный размеры земельного участка (P _{мин} и P _{макс}), м2 | - - |
| 7. | Вид (виды) разрешенного использования | Для ведения личного подсобного хозяйства |
| 7.1. | Дополнительные сведения об использовании земельного участка | - |
| 8. | Кадастровый или иной государственный учетный номер (инвентарный) здания, сооружения, объекта незавершенного строительства, расположенного на земельном участке | - |
| 9. | Сведения о земельных участках (землях общего пользования, территории общего пользования), посредством которых обеспечивается доступ | - |
| 10. | Иные сведения | - |

4. Пояснения к сведениям об уточняемом земельном участке с кадастровым номером 70:06:0101003:661 :

| | |
|----|---|
| 1. | - |
|----|---|

Сведения об уточняемых земельных участках

1. Сведения о характерных точках границы уточняемого земельного участка с кадастровым номером 70:06:0101003:1839 :

Система координат МСК 70, зона 2

Зона № 2

| Обозначение характерных точек границ | Координаты, м | | | | Метод определения координат | Формулы, примененные для расчета средней квадратической погрешности определения координат характерных точек границ (Mt), с подставленными в такие формулы значениями и итоговые (вычисленные) значения Mt, м | Описание закрепления точки |
|--------------------------------------|--|---|--|------------|---|--|----------------------------|
| | содержатся в Едином государственном реестре недвижимости | | определены в результате выполнения комплексных кадастровых работ | | | | |
| | X | Y | X | Y | | | |
| 1 | 2 | 3 | 4 | 5 | 6 | 7 | 8 |
| н996У | - | - | 639673.38 | 2429144.71 | Метод спутниковых геодезических измерений (определений) | 0.1 | - |
| 1443 | - | - | 639664.40 | 2429168.26 | Метод спутниковых геодезических измерений (определений) | 0.1 | - |
| н874У | - | - | 639652.23 | 2429161.72 | Метод спутниковых геодезических измерений (определений) | 0.1 | - |
| н997У | - | - | 639635.53 | 2429155.02 | Метод спутниковых геодезических измерений (определений) | 0.1 | - |
| 1298 | - | - | 639612.18 | 2429145.57 | Метод спутниковых геодезических измерений (определений) | 0.1 | - |
| 1311 | - | - | 639620.62 | 2429130.52 | Метод спутниковых геодезических измерений (определений) | 0.1 | - |

| 1. Сведения о характерных точках границы уточняемого земельного участка с кадастровым номером 70:06:0101003:1839 : | | | | | | | |
|--|---|----------------------------------|--|-----------------------------------|--|--|----------------------------|
| Система координат МСК 70, зона 2 | | | | | | Зона № 2 | |
| Обозначение характерных точек границ | Координаты, м | | | | Метод определения координат | Формулы, примененные для расчета средней квадратической погрешности определения координат характерных точек границ (Mt), с подставленными в такие формулы значениями и итоговые (вычисленные) значения Mt, м | Описание закрепления точки |
| | содержатся в Едином государственном реестре недвижимости | | определены в результате выполнения комплексных кадастровых работ | | | | |
| | X | Y | X | Y | | | |
| 1 | 2 | 3 | 4 | 5 | 6 | 7 | 8 |
| н998У | - | - | 639624.18 | 2429124.17 | Метод спутниковых геодезических измерений (определений) | 0.1 | - |
| н996У | - | - | 639673.38 | 2429144.71 | Метод спутниковых геодезических измерений (определений) | 0.1 | - |
| 2. Сведения о частях границ уточняемого земельного участка с кадастровым номером 70:06:0101003:1839 : | | | | | | | |
| Обозначение части границ | | Горизонтальное проложение (S), м | | Описание прохождения части границ | Сведения о согласовании местоположения границ (согласовано/спорное) | | |
| от т. | до т. | | | | | | |
| 1 | 2 | 3 | | 4 | 5 | | |
| н996У | 1443 | 25.20 | | - | - | | |
| 1443 | н874У | 13.82 | | - | - | | |
| н874У | н997У | 17.99 | | - | - | | |
| н997У | 1298 | 25.19 | | - | - | | |
| 1298 | 1311 | 17.26 | | - | - | | |
| 1311 | н998У | 7.28 | | - | - | | |
| н998У | н996У | 53.32 | | - | - | | |
| 3. Сведения о характеристиках уточняемого земельного участка с кадастровым номером 70:06:0101003:1839 : | | | | | | | |
| № п/п | Наименование характеристики земельного участка | | | | Значение характеристики | | |
| 1 | 2 | | | | 3 | | |
| 1. | Адрес земельного участка | | | | Российская Федерация, 636700, Томская область, район Каргасокский, село Каргасок, улица Партизанская, дом 55 | | |
| 1.1. | Сведения о местоположении земельного участка (при отсутствии адреса) в структурированном в соответствии с федеральной информационной адресной системой виде | | | | - | | |
| 1.2. | Дополнительные сведения о местоположении земельного участка | | | | - | | |

| 3. Сведения о характеристиках уточняемого земельного участка с кадастровым номером 70:06:0101003:1839 : | | |
|--|---|--|
| № п/п | Наименование характеристики земельного участка | Значение характеристики |
| 1 | 2 | 3 |
| 2. | Площадь земельного участка ± величина погрешности определения (вычисления) площади ($P \pm \Delta P$), м2 | 1334 ± 13 |
| 3. | Формула, примененная для вычисления предельной погрешности определения площади земельного участка, с подставленными значениями и итоговые (вычисленные) значения (ΔP), м2 | $\Delta P = 3.5 * M_t * \sqrt{P} = 3.5 * 0,1 * \sqrt{1334} = 13$ |
| 4. | Площадь земельного участка согласно сведениям Единого государственного реестра недвижимости ($R_{кад}$), м2 | 1225 |
| 5. | Оценка расхождения P и $R_{кад}$ ($P - R_{кад}$), м2 | 109 |
| 6. | Предельные минимальный и максимальный размеры земельного участка ($R_{мин}$ и $R_{макс}$), м2 | - - |
| 7. | Вид (виды) разрешенного использования | для ведения личного подсобного хозяйства |
| 7.1. | Дополнительные сведения об использовании земельного участка | - |
| 8. | Кадастровый или иной государственный учетный номер (инвентарный) здания, сооружения, объекта незавершенного строительства, расположенного на земельном участке | 70:06:0101003:1173 |
| 9. | Сведения о земельных участках (землях общего пользования, территории общего пользования), посредством которых обеспечивается доступ | - |
| 10. | Иные сведения | - |
| 4. Пояснения к сведениям об уточняемом земельном участке с кадастровым номером 70:06:0101003:1839 : | | |
| 1. | - | |

Сведения об уточняемых земельных участках

1. Сведения о характерных точках границы уточняемого земельного участка с кадастровым номером 70:06:0101003:377 :

Система координат МСК 70, зона 2

Зона № 2

| Обозначение характерных точек границ | Координаты, м | | | | Метод определения координат | Формулы, примененные для расчета средней квадратической погрешности определения координат характерных точек границ (Mt), с подставленными в такие формулы значениями и итоговые (вычисленные) значения Mt, м | Описание закрепления точки |
|--------------------------------------|--|---|--|------------|---|--|----------------------------|
| | содержатся в Едином государственном реестре недвижимости | | определены в результате выполнения комплексных кадастровых работ | | | | |
| | X | Y | X | Y | | | |
| 1 | 2 | 3 | 4 | 5 | 6 | 7 | 8 |
| н1199У | - | - | 639482.64 | 2429614.21 | Метод спутниковых геодезических измерений (определений) | 0.1 | - |
| 580 | - | - | 639485.03 | 2429614.79 | Метод спутниковых геодезических измерений (определений) | 0.1 | - |
| 579 | - | - | 639516.41 | 2429632.09 | Метод спутниковых геодезических измерений (определений) | 0.1 | - |
| 578 | - | - | 639520.57 | 2429634.33 | Метод спутниковых геодезических измерений (определений) | 0.1 | - |
| н1200У | - | - | 639521.61 | 2429632.39 | Метод спутниковых геодезических измерений (определений) | 0.1 | - |
| н1201У | - | - | 639534.10 | 2429638.08 | Метод спутниковых геодезических измерений (определений) | 0.1 | - |

| 1. Сведения о характерных точках границы уточняемого земельного участка с кадастровым номером 70:06:0101003:377 : | | | | | | | |
|---|--|----------------------------------|--|---|---|--|----------------------------|
| Система координат МСК 70, зона 2 | | | | | | | Зона № 2 |
| Обозначение характерных точек границ | Координаты, м | | | | Метод определения координат | Формулы, примененные для расчета средней квадратической погрешности определения координат характерных точек границ (Mt), с подставленными в такие формулы значениями и итоговые (вычисленные) значения Mt, м | Описание закрепления точки |
| | содержатся в Едином государственном реестре недвижимости | | определены в результате выполнения комплексных кадастровых работ | | | | |
| | X | Y | X | Y | | | |
| 1 | 2 | 3 | 4 | 5 | 6 | 7 | 8 |
| 587 | - | - | 639528.62 | 2429651.20 | Метод спутниковых геодезических измерений (определений) | 0.1 | - |
| н843У | - | - | 639517.29 | 2429645.76 | Метод спутниковых геодезических измерений (определений) | 0.1 | - |
| н842У | - | - | 639512.39 | 2429655.66 | Метод спутниковых геодезических измерений (определений) | 0.1 | - |
| н841У | - | - | 639472.14 | 2429639.26 | Метод спутниковых геодезических измерений (определений) | 0.1 | - |
| н1199У | - | - | 639482.64 | 2429614.21 | Метод спутниковых геодезических измерений (определений) | 0.1 | - |
| 2. Сведения о частях границ уточняемого земельного участка с кадастровым номером 70:06:0101003:377 : | | | | | | | |
| Обозначение части границ | | Горизонтальное проложение (S), м | Описание прохождения части границ | Сведения о согласовании местоположения границ (согласовано/спорное) | | | |
| от т. | до т. | | | | | | |
| 1 | 2 | 3 | 4 | 5 | | | |
| н1199У | 580 | 2.46 | - | - | | | |
| 580 | 579 | 35.83 | - | - | | | |

| 2. Сведения о частях границ уточняемого земельного участка с кадастровым номером 70:06:0101003:377 : | | | | |
|---|---|--|-----------------------------------|---|
| Обозначение части границ | | Горизонтальное проложение (S), м | Описание прохождения части границ | Сведения о согласовании местоположения границ (согласовано/спорное) |
| от т. | до т. | | | |
| 1 | 2 | 3 | 4 | 5 |
| 579 | 578 | 4.72 | - | - |
| 578 | н1200У | 2.20 | - | - |
| н1200У | н1201У | 13.73 | - | - |
| н1201У | 587 | 14.22 | - | - |
| 587 | н843У | 12.57 | - | - |
| н843У | н842У | 11.05 | - | - |
| н842У | н841У | 43.46 | - | - |
| н841У | н1199У | 27.16 | - | - |
| 3. Сведения о характеристиках уточняемого земельного участка с кадастровым номером 70:06:0101003:377 : | | | | |
| № п/п | Наименование характеристики земельного участка | Значение характеристики | | |
| 1 | 2 | 3 | | |
| 1. | Адрес земельного участка | Российская Федерация, Томская область, район Каргасокский, село Каргасок, улица Партизанская, дом 28 | | |
| 1.1. | Сведения о местоположении земельного участка (при отсутствии адреса) в структурированном в соответствии с федеральной информационной адресной системой виде | - | | |
| 1.2. | Дополнительные сведения о местоположении земельного участка | - | | |
| 2. | Площадь земельного участка ± величина погрешности определения (вычисления) площади ($P \pm \Delta P$), м ² | 1289 ± 13 | | |
| 3. | Формула, примененная для вычисления предельной погрешности определения площади земельного участка, с подставленными значениями и итоговые (вычисленные) значения (ΔP), м ² | $\Delta P = 3.5 * M_t * \sqrt{P} = 3.5 * 0,1 * \sqrt{1289} = 13$ | | |
| 4. | Площадь земельного участка согласно сведениям Единого государственного реестра недвижимости (Р _{кад}), м ² | 1210 | | |
| 5. | Оценка расхождения Р и Р _{кад} (Р - Р _{кад}), м ² | 79 | | |
| 6. | Предельные минимальный и максимальный размеры земельного участка (Р _{мин} и Р _{макс}), м ² | - | | |
| 7. | Вид (виды) разрешенного использования | Для ведения личного подсобного хозяйства | | |
| 7.1. | Дополнительные сведения об использовании земельного участка | - | | |
| 8. | Кадастровый или иной государственный учетный номер (инвентарный) здания, сооружения, объекта незавершенного строительства, расположенного на земельном участке | 70:06:0101003:771 | | |
| 9. | Сведения о земельных участках (землях общего пользования, территории общего пользования), посредством которых обеспечивается доступ | - | | |
| 10. | Иные сведения | - | | |
| 4. Пояснения к сведениям об уточняемом земельном участке с кадастровым номером 70:06:0101003:377 : | | | | |
| 1. | - | | | |

Сведения об уточняемых земельных участках

1. Сведения о характерных точках границы уточняемого земельного участка с кадастровым номером 70:06:0101003:162 :

Система координат МСК 70, зона 2

Зона № 2

| Обозначение характерных точек границ | Координаты, м | | | | Метод определения координат | Формулы, примененные для расчета средней квадратической погрешности определения координат характерных точек границ (Mt), с подставленными в такие формулы значениями и итоговые (вычисленные) значения Mt, м | Описание закрепления точки |
|--------------------------------------|--|---|--|------------|---|--|----------------------------|
| | содержатся в Едином государственном реестре недвижимости | | определены в результате выполнения комплексных кадастровых работ | | | | |
| | X | Y | X | Y | | | |
| 1 | 2 | 3 | 4 | 5 | 6 | 7 | 8 |
| н1387У | - | - | 639135.22 | 2430112.17 | Метод спутниковых геодезических измерений (определений) | 0.1 | - |
| н1388У | - | - | 639135.52 | 2430130.84 | Метод спутниковых геодезических измерений (определений) | 0.1 | - |
| н1389У | - | - | 639119.22 | 2430130.62 | Метод спутниковых геодезических измерений (определений) | 0.1 | - |
| н1390У | - | - | 639118.56 | 2430112.81 | Метод спутниковых геодезических измерений (определений) | 0.1 | - |
| н1387У | - | - | 639135.22 | 2430112.17 | Метод спутниковых геодезических измерений (определений) | 0.1 | - |

| 2. Сведения о частях границ уточняемого земельного участка с кадастровым номером 70:06:0101003:162 : | | | | |
|---|---|--|-----------------------------------|---|
| Обозначение части границ | | Горизонтальное проложение (S), м | Описание прохождения части границ | Сведения о согласовании местоположения границ (согласовано/спорное) |
| от т. | до т. | | | |
| 1 | 2 | 3 | 4 | 5 |
| н1387У | н1388У | 18.67 | - | - |
| н1388У | н1389У | 16.30 | - | - |
| н1389У | н1390У | 17.82 | - | - |
| н1390У | н1387У | 16.67 | - | - |
| 3. Сведения о характеристиках уточняемого земельного участка с кадастровым номером 70:06:0101003:162 : | | | | |
| № п/п | Наименование характеристики земельного участка | Значение характеристики | | |
| 1 | 2 | 3 | | |
| 1. | Адрес земельного участка | Российская Федерация, Томская область, район Каргасокский, село Каргасок, переулок Кедровый, дом 6 | | |
| 1.1. | Сведения о местоположении земельного участка (при отсутствии адреса) в структурированном в соответствии с федеральной информационной адресной системой виде | - | | |
| 1.2. | Дополнительные сведения о местоположении земельного участка | - | | |
| 2. | Площадь земельного участка ± величина погрешности определения (вычисления) площади (P ± ΔP), м2 | 301 ± 6 | | |
| 3. | Формула, примененная для вычисления предельной погрешности определения площади земельного участка, с подставленными значениями и итоговые (вычисленные) значения (ΔP), м2 | $\Delta P = 3.5 * M_t * \sqrt{P} = 3.5 * 0,1 * \sqrt{301} = 6$ | | |
| 4. | Площадь земельного участка согласно сведениям Единого государственного реестра недвижимости (P _{кад}), м2 | 300 | | |
| 5. | Оценка расхождения P и P _{кад} (P - P _{кад}), м2 | 1 | | |
| 6. | Предельные минимальный и максимальный размеры земельного участка (P _{мин} и P _{макс}), м2 | - | | |
| 7. | Вид (виды) разрешенного использования | Личное подсобное хозяйство | | |
| 7.1. | Дополнительные сведения об использовании земельного участка | - | | |
| 8. | Кадастровый или иной государственный учетный номер (инвентарный) здания, сооружения, объекта незавершенного строительства, расположенного на земельном участке | - | | |
| 9. | Сведения о земельных участках (землях общего пользования, территории общего пользования), посредством которых обеспечивается доступ | - | | |
| 10. | Иные сведения | - | | |
| 4. Пояснения к сведениям об уточняемом земельном участке с кадастровым номером 70:06:0101003:162 : | | | | |
| 1. | - | | | |

Сведения об уточняемых земельных участках

1. Сведения о характерных точках границы уточняемого земельного участка с кадастровым номером 70:06:0101003:158 :

Система координат МСК 70, зона 2

Зона № 2

| Обозначение характерных точек границ | Координаты, м | | | | Метод определения координат | Формулы, примененные для расчета средней квадратической погрешности определения координат характерных точек границ (Mt), с подставленными в такие формулы значениями и итоговые (вычисленные) значения Mt, м | Описание закрепления точки |
|--------------------------------------|--|---|--|------------|---|--|----------------------------|
| | содержатся в Едином государственном реестре недвижимости | | определены в результате выполнения комплексных кадастровых работ | | | | |
| | X | Y | X | Y | | | |
| 1 | 2 | 3 | 4 | 5 | 6 | 7 | 8 |
| н1391У | - | - | 639133.26 | 2430148.73 | Метод спутниковых геодезических измерений (определений) | 0.1 | - |
| н1392У | - | - | 639132.97 | 2430148.73 | Метод спутниковых геодезических измерений (определений) | 0.1 | - |
| н1393У | - | - | 639120.46 | 2430148.59 | Метод спутниковых геодезических измерений (определений) | 0.1 | - |
| н1394У | - | - | 639121.06 | 2430132.57 | Метод спутниковых геодезических измерений (определений) | 0.1 | - |
| н1395У | - | - | 639133.36 | 2430132.92 | Метод спутниковых геодезических измерений (определений) | 0.1 | - |
| н1391У | - | - | 639133.26 | 2430148.73 | Метод спутниковых геодезических измерений (определений) | 0.1 | - |

| 2. Сведения о частях границ уточняемого земельного участка с кадастровым номером 70:06:0101003:158 : | | | | |
|---|---|--|-----------------------------------|---|
| Обозначение части границ | | Горизонтальное проложение (S), м | Описание прохождения части границ | Сведения о согласовании местоположения границ (согласовано/спорное) |
| от т. | до т. | | | |
| 1 | 2 | 3 | 4 | 5 |
| н1391У | н1392У | 0.29 | - | - |
| н1392У | н1393У | 12.51 | - | - |
| н1393У | н1394У | 16.03 | - | - |
| н1394У | н1395У | 12.30 | - | - |
| н1395У | н1391У | 15.81 | - | - |
| 3. Сведения о характеристиках уточняемого земельного участка с кадастровым номером 70:06:0101003:158 : | | | | |
| № п/п | Наименование характеристики земельного участка | Значение характеристики | | |
| 1 | 2 | 3 | | |
| 1. | Адрес земельного участка | Российская Федерация, Томская область, район Каргасокский, село Каргасок, переулок Кедровый, дом 4 | | |
| 1.1. | Сведения о местоположении земельного участка (при отсутствии адреса) в структурированном в соответствии с федеральной информационной адресной системой виде | - | | |
| 1.2. | Дополнительные сведения о местоположении земельного участка | - | | |
| 2. | Площадь земельного участка ± величина погрешности определения (вычисления) площади (P ± ΔP), м2 | 200 ± 5 | | |
| 3. | Формула, примененная для вычисления предельной погрешности определения площади земельного участка, с подставленными значениями и итоговые (вычисленные) значения (ΔP), м2 | $\Delta P = 3.5 * M_t * \sqrt{P} = 3.5 * 0,1 * \sqrt{200} = 5$ | | |
| 4. | Площадь земельного участка согласно сведениям Единого государственного реестра недвижимости (P _{кад}), м2 | 200 | | |
| 5. | Оценка расхождения P и P _{кад} (P - P _{кад}), м2 | - | | |
| 6. | Предельные минимальный и максимальный размеры земельного участка (P _{мин} и P _{макс}), м2 | - | | |
| 7. | Вид (виды) разрешенного использования | Личное подсобное хозяйство | | |
| 7.1. | Дополнительные сведения об использовании земельного участка | - | | |
| 8. | Кадастровый или иной государственный учетный номер (инвентарный) здания, сооружения, объекта незавершенного строительства, расположенного на земельном участке | 70:06:0101003:893 | | |
| 9. | Сведения о земельных участках (землях общего пользования, территории общего пользования), посредством которых обеспечивается доступ | - | | |
| 10. | Иные сведения | - | | |
| 4. Пояснения к сведениям об уточняемом земельном участке с кадастровым номером 70:06:0101003:158 : | | | | |
| 1. | - | | | |

Сведения об уточняемых земельных участках

1. Сведения о характерных точках границы уточняемого земельного участка с кадастровым номером 70:06:0101003:153 :

Система координат МСК 70, зона 2

Зона № 2

| Обозначение характерных точек границ | Координаты, м | | | | Метод определения координат | Формулы, примененные для расчета средней квадратической погрешности определения координат характерных точек границ (Mt), с подставленными в такие формулы значениями и итоговые (вычисленные) значения Mt, м | Описание закрепления точки |
|--------------------------------------|--|---|--|------------|---|--|----------------------------|
| | содержатся в Едином государственном реестре недвижимости | | определены в результате выполнения комплексных кадастровых работ | | | | |
| | X | Y | X | Y | | | |
| 1 | 2 | 3 | 4 | 5 | 6 | 7 | 8 |
| н1396У | - | - | 639139.16 | 2430188.59 | Метод спутниковых геодезических измерений (определений) | 0.1 | - |
| н1397У | - | - | 639132.46 | 2430188.40 | Метод спутниковых геодезических измерений (определений) | 0.1 | - |
| н1398У | - | - | 639121.46 | 2430188.09 | Метод спутниковых геодезических измерений (определений) | 0.1 | - |
| н1399У | - | - | 639113.03 | 2430187.95 | Метод спутниковых геодезических измерений (определений) | 0.1 | - |
| н1400У | - | - | 639108.36 | 2430187.87 | Метод спутниковых геодезических измерений (определений) | 0.1 | - |
| н1401У | - | - | 639108.75 | 2430167.93 | Метод спутниковых геодезических измерений (определений) | 0.1 | - |

| 1. Сведения о характерных точках границы уточняемого земельного участка с кадастровым номером 70:06:0101003:153 : | | | | | | | |
|---|---|----------------------------------|--|--|---|--|----------------------------|
| Система координат МСК 70, зона 2 | | | | | | Зона № 2 | |
| Обозначение характерных точек границ | Координаты, м | | | | Метод определения координат | Формулы, примененные для расчета средней квадратической погрешности определения координат характерных точек границ (Mt), с подставленными в такие формулы значениями и итоговые (вычисленные) значения Mt, м | Описание закрепления точки |
| | содержатся в Едином государственном реестре недвижимости | | определены в результате выполнения комплексных кадастровых работ | | | | |
| | X | Y | X | Y | | | |
| 1 | 2 | 3 | 4 | 5 | 6 | 7 | 8 |
| н1402У | - | - | 639139.46 | 2430168.89 | Метод спутниковых геодезических измерений (определений) | 0.1 | - |
| н1396У | - | - | 639139.16 | 2430188.59 | Метод спутниковых геодезических измерений (определений) | 0.1 | - |
| 2. Сведения о частях границ уточняемого земельного участка с кадастровым номером 70:06:0101003:153 : | | | | | | | |
| Обозначение части границ | | Горизонтальное проложение (S), м | | Описание прохождения части границ | Сведения о согласовании местоположения границ (согласовано/спорное) | | |
| от т. | до т. | | | | | | |
| 1 | 2 | 3 | | 4 | 5 | | |
| н1396У | н1397У | 6.70 | | - | - | | |
| н1397У | н1398У | 11.00 | | - | - | | |
| н1398У | н1399У | 8.43 | | - | - | | |
| н1399У | н1400У | 4.67 | | - | - | | |
| н1400У | н1401У | 19.94 | | - | - | | |
| н1401У | н1402У | 30.73 | | - | - | | |
| н1402У | н1396У | 19.70 | | - | - | | |
| 3. Сведения о характеристиках уточняемого земельного участка с кадастровым номером 70:06:0101003:153 : | | | | | | | |
| № п/п | Наименование характеристики земельного участка | | | Значение характеристики | | | |
| 1 | 2 | | | 3 | | | |
| 1. | Адрес земельного участка | | | Российская Федерация, Томская область, район Каргасокский, село Каргасок, переулок Кедровый, дом 2 | | | |
| 1.1. | Сведения о местоположении земельного участка (при отсутствии адреса) в структурированном в соответствии с федеральной информационной адресной системой виде | | | - | | | |
| 1.2. | Дополнительные сведения о местоположении земельного участка | | | - | | | |

| 3. Сведения о характеристиках уточняемого земельного участка с кадастровым номером 70:06:0101003:153 : | | |
|---|---|--|
| № п/п | Наименование характеристики земельного участка | Значение характеристики |
| 1 | 2 | 3 |
| 2. | Площадь земельного участка ± величина погрешности определения (вычисления) площади ($P \pm \Delta P$), м2 | 609 ± 9 |
| 3. | Формула, примененная для вычисления предельной погрешности определения площади земельного участка, с подставленными значениями и итоговые (вычисленные) значения (ΔP), м2 | $\Delta P = 3.5 * M_t * \sqrt{P} = 3.5 * 0,1 * \sqrt{609} = 9$ |
| 4. | Площадь земельного участка согласно сведениям Единого государственного реестра недвижимости ($R_{\text{кад}}$), м2 | 600 |
| 5. | Оценка расхождения P и $R_{\text{кад}}$ ($P - R_{\text{кад}}$), м2 | 9 |
| 6. | Предельные минимальный и максимальный размеры земельного участка ($R_{\text{мин}}$ и $R_{\text{макс}}$), м2 | - - |
| 7. | Вид (виды) разрешенного использования | Личное подсобное хозяйство |
| 7.1. | Дополнительные сведения об использовании земельного участка | - |
| 8. | Кадастровый или иной государственный учетный номер (инвентарный) здания, сооружения, объекта незавершенного строительства, расположенного на земельном участке | 70:06:0101003:998 |
| 9. | Сведения о земельных участках (землях общего пользования, территории общего пользования), посредством которых обеспечивается доступ | - |
| 10. | Иные сведения | - |
| 4. Пояснения к сведениям об уточняемом земельном участке с кадастровым номером 70:06:0101003:153 : | | |
| 1. | - | |

Сведения об уточняемых земельных участках

1. Сведения о характерных точках границы уточняемого земельного участка с кадастровым номером 70:06:0101003:152 :

Система координат МСК 70, зона 2

Зона № 2

| Обозначение характерных точек границ | Координаты, м | | | | Метод определения координат | Формулы, примененные для расчета средней квадратической погрешности определения координат характерных точек границ (Mt), с подставленными в такие формулы значениями и итоговые (вычисленные) значения Mt, м | Описание закрепления точки |
|--------------------------------------|--|---|--|------------|---|--|----------------------------|
| | содержатся в Едином государственном реестре недвижимости | | определены в результате выполнения комплексных кадастровых работ | | | | |
| | X | Y | X | Y | | | |
| 1 | 2 | 3 | 4 | 5 | 6 | 7 | 8 |
| н1403У | - | - | 639139.21 | 2430211.49 | Метод спутниковых геодезических измерений (определений) | 0.1 | - |
| н1404У | - | - | 639127.41 | 2430211.72 | Метод спутниковых геодезических измерений (определений) | 0.1 | - |
| н1405У | - | - | 639109.21 | 2430210.98 | Метод спутниковых геодезических измерений (определений) | 0.1 | - |
| н1406У | - | - | 639109.19 | 2430207.42 | Метод спутниковых геодезических измерений (определений) | 0.1 | - |
| н1407У | - | - | 639113.18 | 2430207.38 | Метод спутниковых геодезических измерений (определений) | 0.1 | - |
| н1399У | - | - | 639113.03 | 2430187.95 | Метод спутниковых геодезических измерений (определений) | 0.1 | - |

1. Сведения о характерных точках границы уточняемого земельного участка с кадастровым номером 70:06:0101003:152 :

| Система координат МСК 70, зона 2 | | | | | Зона № 2 | | |
|--------------------------------------|--|---|--|------------|---|--|----------------------------|
| Обозначение характерных точек границ | Координаты, м | | | | Метод определения координат | Формулы, примененные для расчета средней квадратической погрешности определения координат характерных точек границ (Mt), с подставленными в такие формулы значениями и итоговые (вычисленные) значения Mt, м | Описание закрепления точки |
| | содержатся в Едином государственном реестре недвижимости | | определены в результате выполнения комплексных кадастровых работ | | | | |
| | X | Y | X | Y | | | |
| 1 | 2 | 3 | 4 | 5 | 6 | 7 | 8 |
| н1398У | - | - | 639121.46 | 2430188.09 | Метод спутниковых геодезических измерений (определений) | 0.1 | - |
| н1397У | - | - | 639132.46 | 2430188.40 | Метод спутниковых геодезических измерений (определений) | 0.1 | - |
| н1396У | - | - | 639139.16 | 2430188.59 | Метод спутниковых геодезических измерений (определений) | 0.1 | - |
| н1403У | - | - | 639139.21 | 2430211.49 | Метод спутниковых геодезических измерений (определений) | 0.1 | - |

2. Сведения о частях границ уточняемого земельного участка с кадастровым номером 70:06:0101003:152 :

| Обозначение части границ | | Горизонтальное проложение (S), м | Описание прохождения части границ | Сведения о согласовании местоположения границ (согласовано/спорное) |
|--------------------------|--------|----------------------------------|-----------------------------------|---|
| от т. | до т. | | | |
| 1 | 2 | 3 | 4 | 5 |
| н1403У | н1404У | 11.80 | - | - |
| н1404У | н1405У | 18.22 | - | - |
| н1405У | н1406У | 3.56 | - | - |
| н1406У | н1407У | 3.99 | - | - |
| н1407У | н1399У | 19.43 | - | - |
| н1399У | н1398У | 8.43 | - | - |
| н1398У | н1397У | 11.00 | - | - |

| 2. Сведения о частях границ уточняемого земельного участка с кадастровым номером 70:06:0101003:152 : | | | | |
|---|---|----------------------------------|--|---|
| Обозначение части границ | | Горизонтальное проложение (S), м | Описание прохождения части границ | Сведения о согласовании местоположения границ (согласовано/спорное) |
| от т. | до т. | | | |
| 1 | 2 | 3 | 4 | 5 |
| н1397У | н1396У | 6.70 | - | - |
| н1396У | н1403У | 22.90 | - | - |
| 3. Сведения о характеристиках уточняемого земельного участка с кадастровым номером 70:06:0101003:152 : | | | | |
| № п/п | Наименование характеристики земельного участка | | Значение характеристики | |
| 1 | 2 | | 3 | |
| 1. | Адрес земельного участка | | Российская Федерация, Томская область, район Каргасокский, село Каргасок, переулок Кедровый, дом 2 | |
| 1.1. | Сведения о местоположении земельного участка (при отсутствии адреса) в структурированном в соответствии с федеральной информационной адресной системой виде | | - | |
| 1.2. | Дополнительные сведения о местоположении земельного участка | | - | |
| 2. | Площадь земельного участка ± величина погрешности определения (вычисления) площади ($P \pm \Delta P$), м ² | | 621 ± 9 | |
| 3. | Формула, примененная для вычисления предельной погрешности определения площади земельного участка, с подставленными значениями и итоговые (вычисленные) значения (ΔP), м ² | | $\Delta P = 3.5 * M_t * \sqrt{P} = 3.5 * 0,1 * \sqrt{621} = 9$ | |
| 4. | Площадь земельного участка согласно сведениям Единого государственного реестра недвижимости ($P_{\text{кад}}$), м ² | | 600 | |
| 5. | Оценка расхождения P и $P_{\text{кад}}$ ($P - P_{\text{кад}}$), м ² | | 21 | |
| 6. | Предельные минимальный и максимальный размеры земельного участка ($P_{\text{мин}}$ и $P_{\text{макс}}$), м ² | | - - | |
| 7. | Вид (виды) разрешенного использования | | Личное подсобное хозяйство | |
| 7.1. | Дополнительные сведения об использовании земельного участка | | - | |
| 8. | Кадастровый или иной государственный учетный номер (инвентарный) здания, сооружения, объекта незавершенного строительства, расположенного на земельном участке | | 70:06:0101003:998 | |
| 9. | Сведения о земельных участках (землях общего пользования, территории общего пользования), посредством которых обеспечивается доступ | | - | |
| 10. | Иные сведения | | - | |
| 4. Пояснения к сведениям об уточняемом земельном участке с кадастровым номером 70:06:0101003:152 : | | | | |
| 1. | - | | | |

Сведения об уточняемых земельных участках

1. Сведения о характерных точках границы уточняемого земельного участка с кадастровым номером 70:06:0101003:1837 :

Система координат МСК 70, зона 2

Зона № 2

| Обозначение характерных точек границ | Координаты, м | | | | Метод определения координат | Формулы, примененные для расчета средней квадратической погрешности определения координат характерных точек границ (Mt), с подставленными в такие формулы значениями и итоговые (вычисленные) значения Mt, м | Описание закрепления точки |
|--------------------------------------|--|---|--|------------|---|--|----------------------------|
| | содержатся в Едином государственном реестре недвижимости | | определены в результате выполнения комплексных кадастровых работ | | | | |
| | X | Y | X | Y | | | |
| 1 | 2 | 3 | 4 | 5 | 6 | 7 | 8 |
| н1408У | - | - | 639125.10 | 2430268.75 | Метод спутниковых геодезических измерений (определений) | 0.1 | - |
| н1409У | - | - | 639134.36 | 2430283.64 | Метод спутниковых геодезических измерений (определений) | 0.1 | - |
| н1410У | - | - | 639135.68 | 2430315.68 | Метод спутниковых геодезических измерений (определений) | 0.1 | - |
| н1411У | - | - | 639117.68 | 2430324.48 | Метод спутниковых геодезических измерений (определений) | 0.1 | - |
| н1412У | - | - | 639095.69 | 2430324.10 | Метод спутниковых геодезических измерений (определений) | 0.1 | - |
| н1413У | - | - | 639093.51 | 2430269.45 | Метод спутниковых геодезических измерений (определений) | 0.1 | - |

| 1. Сведения о характерных точках границы уточняемого земельного участка с кадастровым номером 70:06:0101003:1837 : | | | | | | | |
|--|---|----------------------------------|--|---|---|--|----------------------------|
| Система координат МСК 70, зона 2 | | | | | | Зона № 2 | |
| Обозначение характерных точек границ | Координаты, м | | | | Метод определения координат | Формулы, примененные для расчета средней квадратической погрешности определения координат характерных точек границ (Mt), с подставленными в такие формулы значениями и итоговые (вычисленные) значения Mt, м | Описание закрепления точки |
| | содержатся в Едином государственном реестре недвижимости | | определены в результате выполнения комплексных кадастровых работ | | | | |
| | X | Y | X | Y | | | |
| 1 | 2 | 3 | 4 | 5 | 6 | 7 | 8 |
| н1414У | - | - | 639120.21 | 2430267.94 | Метод спутниковых геодезических измерений (определений) | 0.1 | - |
| н1408У | - | - | 639125.10 | 2430268.75 | Метод спутниковых геодезических измерений (определений) | 0.1 | - |
| 2. Сведения о частях границ уточняемого земельного участка с кадастровым номером 70:06:0101003:1837 : | | | | | | | |
| Обозначение части границ | | Горизонтальное проложение (S), м | | Описание прохождения части границ | Сведения о согласовании местоположения границ (согласовано/спорное) | | |
| от т. | до т. | | | | | | |
| 1 | 2 | 3 | | 4 | 5 | | |
| н1408У | н1409У | 17.53 | | - | - | | |
| н1409У | н1410У | 32.07 | | - | - | | |
| н1410У | н1411У | 20.04 | | - | - | | |
| н1411У | н1412У | 21.99 | | - | - | | |
| н1412У | н1413У | 54.69 | | - | - | | |
| н1413У | н1414У | 26.74 | | - | - | | |
| н1414У | н1408У | 4.96 | | - | - | | |
| 3. Сведения о характеристиках уточняемого земельного участка с кадастровым номером 70:06:0101003:1837 : | | | | | | | |
| № п/п | Наименование характеристики земельного участка | | | Значение характеристики | | | |
| 1 | 2 | | | 3 | | | |
| 1. | Адрес земельного участка | | | Российская Федерация, 636700, Томская область, район Каргасокский, село Каргасок, переулок Кедровый, дом 2А | | | |
| 1.1. | Сведения о местоположении земельного участка (при отсутствии адреса) в структурированном в соответствии с федеральной информационной адресной системой виде | | | - | | | |
| 1.2. | Дополнительные сведения о местоположении земельного участка | | | - | | | |

| 3. Сведения о характеристиках уточняемого земельного участка с кадастровым номером 70:06:0101003:1837 : | | |
|--|---|--|
| № п/п | Наименование характеристики земельного участка | Значение характеристики |
| 1 | 2 | 3 |
| 2. | Площадь земельного участка ± величина погрешности определения (вычисления) площади ($P \pm \Delta P$), м2 | 2100 ± 16 |
| 3. | Формула, примененная для вычисления предельной погрешности определения площади земельного участка, с подставленными значениями и итоговые (вычисленные) значения (ΔP), м2 | $\Delta P = 3.5 * M_t * \sqrt{P} = 3.5 * 0,1 * \sqrt{2100} = 16$ |
| 4. | Площадь земельного участка согласно сведениям Единого государственного реестра недвижимости ($R_{кад}$), м2 | 2098 |
| 5. | Оценка расхождения P и $R_{кад}$ ($P - R_{кад}$), м2 | 2 |
| 6. | Предельные минимальный и максимальный размеры земельного участка ($R_{мин}$ и $R_{макс}$), м2 | - - |
| 7. | Вид (виды) разрешенного использования | Для ведения личного подсобного хозяйства |
| 7.1. | Дополнительные сведения об использовании земельного участка | - |
| 8. | Кадастровый или иной государственный учетный номер (инвентарный) здания, сооружения, объекта незавершенного строительства, расположенного на земельном участке | 70:06:0101003:946 |
| 9. | Сведения о земельных участках (землях общего пользования, территории общего пользования), посредством которых обеспечивается доступ | - |
| 10. | Иные сведения | - |
| 4. Пояснения к сведениям об уточняемом земельном участке с кадастровым номером 70:06:0101003:1837 : | | |
| 1. | - | |

Сведения об уточняемых земельных участках

1. Сведения о характерных точках границы уточняемого земельного участка с кадастровым номером 70:06:0101003:155 :

Система координат МСК 70, зона 2

Зона № 2

| Обозначение характерных точек границ | Координаты, м | | | | Метод определения координат | Формулы, примененные для расчета средней квадратической погрешности определения координат характерных точек границ (Mt), с подставленными в такие формулы значениями и итоговые (вычисленные) значения Mt, м | Описание закрепления точки |
|--------------------------------------|--|---|--|------------|---|--|----------------------------|
| | содержатся в Едином государственном реестре недвижимости | | определены в результате выполнения комплексных кадастровых работ | | | | |
| | X | Y | X | Y | | | |
| 1 | 2 | 3 | 4 | 5 | 6 | 7 | 8 |
| 1531 | - | - | 639194.16 | 2430250.36 | Метод спутниковых геодезических измерений (определений) | 0.1 | - |
| 1521 | - | - | 639195.75 | 2430271.07 | Метод спутниковых геодезических измерений (определений) | 0.1 | - |
| n1415Y | - | - | 639194.20 | 2430271.09 | Метод спутниковых геодезических измерений (определений) | 0.1 | - |
| 1520 | - | - | 639193.04 | 2430271.11 | Метод спутниковых геодезических измерений (определений) | 0.1 | - |
| 1519 | - | - | 639182.08 | 2430271.30 | Метод спутниковых геодезических измерений (определений) | 0.1 | - |
| 1518 | - | - | 639176.46 | 2430271.38 | Метод спутниковых геодезических измерений (определений) | 0.1 | - |

| 1. Сведения о характерных точках границы уточняемого земельного участка с кадастровым номером 70:06:0101003:155 : | | | | | | | |
|---|--|----------------------------------|--|---|---|--|----------------------------|
| Система координат МСК 70, зона 2 | | | | | | | Зона № 2 |
| Обозначение характерных точек границ | Координаты, м | | | | Метод определения координат | Формулы, примененные для расчета средней квадратической погрешности определения координат характерных точек границ (Mt), с подставленными в такие формулы значениями и итоговые (вычисленные) значения Mt, м | Описание закрепления точки |
| | содержатся в Едином государственном реестре недвижимости | | определены в результате выполнения комплексных кадастровых работ | | | | |
| | X | Y | X | Y | | | |
| 1 | 2 | 3 | 4 | 5 | 6 | 7 | 8 |
| н1416У | - | - | 639166.14 | 2430271.66 | Метод спутниковых геодезических измерений (определений) | 0.1 | - |
| н1417У | - | - | 639165.09 | 2430251.35 | Метод спутниковых геодезических измерений (определений) | 0.1 | - |
| 1534 | - | - | 639183.86 | 2430250.69 | Метод спутниковых геодезических измерений (определений) | 0.1 | - |
| 1532 | - | - | 639185.05 | 2430250.64 | Метод спутниковых геодезических измерений (определений) | 0.1 | - |
| 1531 | - | - | 639194.16 | 2430250.36 | Метод спутниковых геодезических измерений (определений) | 0.1 | - |
| 2. Сведения о частях границ уточняемого земельного участка с кадастровым номером 70:06:0101003:155 : | | | | | | | |
| Обозначение части границ | | Горизонтальное проложение (S), м | Описание прохождения части границ | Сведения о согласовании местоположения границ (согласовано/спорное) | | | |
| от т. | до т. | | | | | | |
| 1 | 2 | 3 | 4 | 5 | | | |
| 1531 | 1521 | 20.77 | - | - | | | |
| 1521 | н1415У | 1.55 | - | - | | | |

| 2. Сведения о частях границ уточняемого земельного участка с кадастровым номером 70:06:0101003:155 : | | | | |
|---|---|--|-----------------------------------|---|
| Обозначение части границ | | Горизонтальное проложение (S), м | Описание прохождения части границ | Сведения о согласовании местоположения границ (согласовано/спорное) |
| от т. | до т. | | | |
| 1 | 2 | 3 | 4 | 5 |
| н1415У | 1520 | 1.16 | - | - |
| 1520 | 1519 | 10.96 | - | - |
| 1519 | 1518 | 5.62 | - | - |
| 1518 | н1416У | 10.32 | - | - |
| н1416У | н1417У | 20.34 | - | - |
| н1417У | 1534 | 18.78 | - | - |
| 1534 | 1532 | 1.19 | - | - |
| 1532 | 1531 | 9.11 | - | - |
| 3. Сведения о характеристиках уточняемого земельного участка с кадастровым номером 70:06:0101003:155 : | | | | |
| № п/п | Наименование характеристики земельного участка | Значение характеристики | | |
| 1 | 2 | 3 | | |
| 1. | Адрес земельного участка | Российская Федерация, Томская область, район Каргасокский, село Каргасок, переулок Кедровый, дом 3 | | |
| 1.1. | Сведения о местоположении земельного участка (при отсутствии адреса) в структурированном в соответствии с федеральной информационной адресной системой виде | - | | |
| 1.2. | Дополнительные сведения о местоположении земельного участка | - | | |
| 2. | Площадь земельного участка ± величина погрешности определения (вычисления) площади (P ± ΔP), м ² | 602 ± 9 | | |
| 3. | Формула, примененная для вычисления предельной погрешности определения площади земельного участка, с подставленными значениями и итоговые (вычисленные) значения (ΔP), м ² | $\Delta P = 3.5 * M_t * \sqrt{P} = 3.5 * 0,1 * \sqrt{602} = 9$ | | |
| 4. | Площадь земельного участка согласно сведениям Единого государственного реестра недвижимости (P _{кад}), м ² | 600 | | |
| 5. | Оценка расхождения P и P _{кад} (P - P _{кад}), м ² | 2 | | |
| 6. | Предельные минимальный и максимальный размеры земельного участка (P _{мин} и P _{макс}), м ² | - | | |
| 7. | Вид (виды) разрешенного использования | Личное подсобное хозяйство | | |
| 7.1. | Дополнительные сведения об использовании земельного участка | - | | |
| 8. | Кадастровый или иной государственный учетный номер (инвентарный) здания, сооружения, объекта незавершенного строительства, расположенного на земельном участке | 70:06:0101003:1030 | | |
| 9. | Сведения о земельных участках (землях общего пользования, территории общего пользования), посредством которых обеспечивается доступ | - | | |
| 10. | Иные сведения | - | | |
| 4. Пояснения к сведениям об уточняемом земельном участке с кадастровым номером 70:06:0101003:155 : | | | | |
| 1. | - | | | |

Сведения об уточняемых земельных участках

1. Сведения о характерных точках границы уточняемого земельного участка с кадастровым номером 70:06:0101003:160 :

Система координат МСК 70, зона 2

Зона № 2

| Обозначение характерных точек границ | Координаты, м | | | | Метод определения координат | Формулы, примененные для расчета средней квадратической погрешности определения координат характерных точек границ (Mt), с подставленными в такие формулы значениями и итоговые (вычисленные) значения Mt, м | Описание закрепления точки |
|--------------------------------------|--|---|--|------------|---|--|----------------------------|
| | содержатся в Едином государственном реестре недвижимости | | определены в результате выполнения комплексных кадастровых работ | | | | |
| | X | Y | X | Y | | | |
| 1 | 2 | 3 | 4 | 5 | 6 | 7 | 8 |
| н1418У | - | - | 639172.43 | 2430225.57 | Метод спутниковых геодезических измерений (определений) | 0.1 | - |
| 1529 | - | - | 639170.62 | 2430225.65 | Метод спутниковых геодезических измерений (определений) | 0.1 | - |
| 1528 | - | - | 639153.47 | 2430226.82 | Метод спутниковых геодезических измерений (определений) | 0.1 | - |
| 1551 | - | - | 639153.65 | 2430209.19 | Метод спутниковых геодезических измерений (определений) | 0.1 | - |
| н1420У | - | - | 639171.83 | 2430207.93 | Метод спутниковых геодезических измерений (определений) | 0.1 | - |
| н1418У | - | - | 639172.43 | 2430225.57 | Метод спутниковых геодезических измерений (определений) | 0.1 | - |

| 2. Сведения о частях границ уточняемого земельного участка с кадастровым номером 70:06:0101003:160 : | | | | |
|---|---|----------------------------------|--|---|
| Обозначение части границ | | Горизонтальное проложение (S), м | Описание прохождения части границ | Сведения о согласовании местоположения границ (согласовано/спорное) |
| от т. | до т. | | | |
| 1 | 2 | 3 | 4 | 5 |
| н1418У | 1529 | 1.81 | - | - |
| 1529 | 1528 | 17.19 | - | - |
| 1528 | 1551 | 17.63 | - | - |
| 1551 | н1420У | 18.22 | - | - |
| н1420У | н1418У | 17.65 | - | - |
| 3. Сведения о характеристиках уточняемого земельного участка с кадастровым номером 70:06:0101003:160 : | | | | |
| № п/п | Наименование характеристики земельного участка | | Значение характеристики | |
| 1 | 2 | | 3 | |
| 1. | Адрес земельного участка | | Российская Федерация, Томская область, район Каргасокский, село Каргасок, переулок Кедровый, дом 5 | |
| 1.1. | Сведения о местоположении земельного участка (при отсутствии адреса) в структурированном в соответствии с федеральной информационной адресной системой виде | | - | |
| 1.2. | Дополнительные сведения о местоположении земельного участка | | - | |
| 2. | Площадь земельного участка ± величина погрешности определения (вычисления) площади (P ± ΔP), м2 | | 327 ± 6 | |
| 3. | Формула, примененная для вычисления предельной погрешности определения площади земельного участка, с подставленными значениями и итоговые (вычисленные) значения (ΔP), м2 | | $\Delta P = 3.5 * M_t * \sqrt{P} = 3.5 * 0,1 * \sqrt{327} = 6$ | |
| 4. | Площадь земельного участка согласно сведениям Единого государственного реестра недвижимости (Pкад), м2 | | 300 | |
| 5. | Оценка расхождения P и Pкад (P - Pкад), м2 | | 27 | |
| 6. | Предельные минимальный и максимальный размеры земельного участка (Pмин и Pмакс), м2 | | - - | |
| 7. | Вид (виды) разрешенного использования | | Личное подсобное хозяйство | |
| 7.1. | Дополнительные сведения об использовании земельного участка | | - | |
| 8. | Кадастровый или иной государственный учетный номер (инвентарный) здания, сооружения, объекта незавершенного строительства, расположенного на земельном участке | | - | |
| 9. | Сведения о земельных участках (землях общего пользования, территории общего пользования), посредством которых обеспечивается доступ | | - | |
| 10. | Иные сведения | | - | |
| 4. Пояснения к сведениям об уточняемом земельном участке с кадастровым номером 70:06:0101003:160 : | | | | |
| 1. | - | | | |

Сведения об уточняемых земельных участках

1. Сведения о характерных точках границы уточняемого земельного участка с кадастровым номером 70:06:0101003:159 :

Система координат МСК 70, зона 2

Зона № 2

| Обозначение характерных точек границ | Координаты, м | | | | Метод определения координат | Формулы, примененные для расчета средней квадратической погрешности определения координат характерных точек границ (Mt), с подставленными в такие формулы значениями и итоговые (вычисленные) значения Mt, м | Описание закрепления точки |
|--------------------------------------|--|---|--|------------|---|--|----------------------------|
| | содержатся в Едином государственном реестре недвижимости | | определены в результате выполнения комплексных кадастровых работ | | | | |
| | X | Y | X | Y | | | |
| 1 | 2 | 3 | 4 | 5 | 6 | 7 | 8 |
| n1418У | - | - | 639172.43 | 2430225.57 | Метод спутниковых геодезических измерений (определений) | 0.1 | - |
| n1420У | - | - | 639171.83 | 2430207.93 | Метод спутниковых геодезических измерений (определений) | 0.1 | - |
| n1421У | - | - | 639183.08 | 2430207.14 | Метод спутниковых геодезических измерений (определений) | 0.1 | - |
| n1419У | - | - | 639183.79 | 2430225.05 | Метод спутниковых геодезических измерений (определений) | 0.1 | - |
| n1418У | - | - | 639172.43 | 2430225.57 | Метод спутниковых геодезических измерений (определений) | 0.1 | - |

| 2. Сведения о частях границ уточняемого земельного участка с кадастровым номером 70:06:0101003:159 : | | | | |
|---|---|--|-----------------------------------|---|
| Обозначение части границ | | Горизонтальное проложение (S), м | Описание прохождения части границ | Сведения о согласовании местоположения границ (согласовано/спорное) |
| от т. | до т. | | | |
| 1 | 2 | 3 | 4 | 5 |
| н1418У | н1420У | 17.65 | - | - |
| н1420У | н1421У | 11.28 | - | - |
| н1421У | н1419У | 17.92 | - | - |
| н1419У | н1418У | 11.37 | - | - |
| 3. Сведения о характеристиках уточняемого земельного участка с кадастровым номером 70:06:0101003:159 : | | | | |
| № п/п | Наименование характеристики земельного участка | Значение характеристики | | |
| 1 | 2 | 3 | | |
| 1. | Адрес земельного участка | Российская Федерация, Томская область, район Каргасокский, село Каргасок, переулок Кедровый, дом 5 | | |
| 1.1. | Сведения о местоположении земельного участка (при отсутствии адреса) в структурированном в соответствии с федеральной информационной адресной системой виде | - | | |
| 1.2. | Дополнительные сведения о местоположении земельного участка | - | | |
| 2. | Площадь земельного участка ± величина погрешности определения (вычисления) площади (P ± ΔP), м2 | 201 ± 5 | | |
| 3. | Формула, примененная для вычисления предельной погрешности определения площади земельного участка, с подставленными значениями и итоговые (вычисленные) значения (ΔP), м2 | $\Delta P = 3.5 * M_t * \sqrt{P} = 3.5 * 0,1 * \sqrt{201} = 5$ | | |
| 4. | Площадь земельного участка согласно сведениям Единого государственного реестра недвижимости (P _{кад}), м2 | 200 | | |
| 5. | Оценка расхождения P и P _{кад} (P - P _{кад}), м2 | 1 | | |
| 6. | Предельные минимальный и максимальный размеры земельного участка (P _{мин} и P _{макс}), м2 | - | | |
| 7. | Вид (виды) разрешенного использования | Личное подсобное хозяйство | | |
| 7.1. | Дополнительные сведения об использовании земельного участка | - | | |
| 8. | Кадастровый или иной государственный учетный номер (инвентарный) здания, сооружения, объекта незавершенного строительства, расположенного на земельном участке | - | | |
| 9. | Сведения о земельных участках (землях общего пользования, территории общего пользования), посредством которых обеспечивается доступ | - | | |
| 10. | Иные сведения | - | | |
| 4. Пояснения к сведениям об уточняемом земельном участке с кадастровым номером 70:06:0101003:159 : | | | | |
| 1. | - | | | |

Сведения об уточняемых земельных участках

1. Сведения о характерных точках границы уточняемого земельного участка с кадастровым номером 70:06:0101003:164 :

Система координат МСК 70, зона 2

Зона № 2

| Обозначение характерных точек границ | Координаты, м | | | | Метод опреде ления коор динат | Формулы, примененные для расчета средней квадратической погрешности определения координат характерных точек границ (Mt), с подставленными в такие формулы значениями и итоговые (вычисленные) значения Mt, м | Описание закрепле ния точки |
|--|--|---|--|------------|---|---|-----------------------------------|
| | содержатся в Едином государственном реестре недвижимости | | определены в результате выполнения комплексных кадастровых работ | | | | |
| | X | Y | X | Y | | | |
| 1 | 2 | 3 | 4 | 5 | 6 | 7 | 8 |
| 1547 | - | - | 639213.93 | 2430183.63 | Метод спутник овых геодези ческих измерен ий (опреде лений) | 0.1 | - |
| 1545 | - | - | 639167.29 | 2430188.56 | Метод спутник овых геодези ческих измерен ий (опреде лений) | 0.1 | - |
| 1544 | - | - | 639152.96 | 2430189.89 | Метод спутник овых геодези ческих измерен ий (опреде лений) | 0.1 | - |
| n1422У | - | - | 639152.56 | 2430169.04 | Метод спутник овых геодези ческих измерен ий (опреде лений) | 0.1 | - |
| n1423У | - | - | 639207.59 | 2430163.76 | Метод спутник овых геодези ческих измерен ий (опреде лений) | 0.1 | - |
| n1424У | - | - | 639212.26 | 2430163.31 | Метод спутник овых геодези ческих измерен ий (опреде лений) | 0.1 | - |

| 1. Сведения о характерных точках границы уточняемого земельного участка с кадастровым номером 70:06:0101003:164 : | | | | | | | |
|---|---|----------------------------------|--|---|---|--|----------------------------|
| Система координат МСК 70, зона 2 | | | | | | | Зона № 2 |
| Обозначение характерных точек границ | Координаты, м | | | | Метод определения координат | Формулы, примененные для расчета средней квадратической погрешности определения координат характерных точек границ (Mt), с подставленными в такие формулы значениями и итоговые (вычисленные) значения Mt, м | Описание закрепления точки |
| | содержатся в Едином государственном реестре недвижимости | | определены в результате выполнения комплексных кадастровых работ | | | | |
| | X | Y | X | Y | | | |
| 1 | 2 | 3 | 4 | 5 | 6 | 7 | 8 |
| 1547 | - | - | 639213.93 | 2430183.63 | Метод спутниковых геодезических измерений (определений) | 0.1 | - |
| 2. Сведения о частях границ уточняемого земельного участка с кадастровым номером 70:06:0101003:164 : | | | | | | | |
| Обозначение части границ | | Горизонтальное проложение (S), м | Описание прохождения части границ | Сведения о согласовании местоположения границ (согласовано/спорное) | | | |
| от т. | до т. | | | | | | |
| 1 | 2 | 3 | 4 | 5 | | | |
| 1547 | 1545 | 46.90 | - | - | | | |
| 1545 | 1544 | 14.39 | - | - | | | |
| 1544 | н1422У | 20.85 | - | - | | | |
| н1422У | н1423У | 55.28 | - | - | | | |
| н1423У | н1424У | 4.69 | - | - | | | |
| н1424У | 1547 | 20.39 | - | - | | | |
| 3. Сведения о характеристиках уточняемого земельного участка с кадастровым номером 70:06:0101003:164 : | | | | | | | |
| № п/п | Наименование характеристики земельного участка | | Значение характеристики | | | | |
| 1 | 2 | | 3 | | | | |
| 1. | Адрес земельного участка | | Российская Федерация, Томская область, район Каргасокский, село Каргасок, переулок Кедровый, дом 7 | | | | |
| 1.1. | Сведения о местоположении земельного участка (при отсутствии адреса) в структурированном в соответствии с федеральной информационной адресной системой виде | | - | | | | |
| 1.2. | Дополнительные сведения о местоположении земельного участка | | - | | | | |
| 2. | Площадь земельного участка ± величина погрешности определения (вычисления) площади (P ± ΔP), м2 | | 1252 ± 12 | | | | |
| 3. | Формула, примененная для вычисления предельной погрешности определения площади земельного участка, с подставленными значениями и итоговые (вычисленные) значения (ΔP), м2 | | $\Delta P = 3.5 * Mt * \sqrt{P} = 3.5 * 0,1 * \sqrt{1252} = 12$ | | | | |
| 4. | Площадь земельного участка согласно сведениям Единого государственного реестра недвижимости (Pкад), м2 | | 1249 | | | | |
| 5. | Оценка расхождения P и Pкад (P - Pкад), м2 | | 3 | | | | |

3. Сведения о характеристиках уточняемого земельного участка с кадастровым номером 70:06:0101003:164 :

| № п/п | Наименование характеристики земельного участка | Значение характеристики |
|--------------|--|--------------------------------|
| 1 | 2 | 3 |
| 6. | Предельные минимальный и максимальный размеры земельного участка (Рмин и Рмакс), м2 | - - |
| 7. | Вид (виды) разрешенного использования | Личное подсобное хозяйство |
| 7.1. | Дополнительные сведения об использовании земельного участка | - |
| 8. | Кадастровый или иной государственный учетный номер (инвентарный) здания, сооружения, объекта незавершенного строительства, расположенного на земельном участке | - |
| 9. | Сведения о земельных участках (землях общего пользования, территории общего пользования), посредством которых обеспечивается доступ | - |
| 10. | Иные сведения | - |

4. Пояснения к сведениям об уточняемом земельном участке с кадастровым номером 70:06:0101003:164 :

| | |
|----|---|
| 1. | - |
|----|---|

Сведения об уточняемых земельных участках

1. Сведения о характерных точках границы уточняемого земельного участка с кадастровым номером 70:06:0101003:163 :

Система координат МСК 70, зона 2

Зона № 2

| Обозначение характерных точек границ | Координаты, м | | | | Метод опреде ления коор динат | Формулы, примененные для расчета средней квадратической погрешности определения координат характерных точек границ (Mt), с подставленными в такие формулы значениями и итоговые (вычисленные) значения Mt, м | Описание закрепле ния точки |
|--|--|---|--|------------|---|---|-----------------------------------|
| | содержатся в Едином государственном реестре недвижимости | | определены в результате выполнения комплексных кадастровых работ | | | | |
| | X | Y | X | Y | | | |
| 1 | 2 | 3 | 4 | 5 | 6 | 7 | 8 |
| 1548 | - | - | 639215.45 | 2430205.00 | Метод спутник овых геодези ческих измерен ий (опреде лений) | 0.1 | - |
| 1547 | - | - | 639213.93 | 2430183.63 | Метод спутник овых геодези ческих измерен ий (опреде лений) | 0.1 | - |
| n1424У | - | - | 639212.26 | 2430163.31 | Метод спутник овых геодези ческих измерен ий (опреде лений) | 0.1 | - |
| n1425У | - | - | 639217.29 | 2430162.82 | Метод спутник овых геодези ческих измерен ий (опреде лений) | 0.1 | - |
| n1426У | - | - | 639220.19 | 2430204.98 | Метод спутник овых геодези ческих измерен ий (опреде лений) | 0.1 | - |
| 1548 | - | - | 639215.45 | 2430205.00 | Метод спутник овых геодези ческих измерен ий (опреде лений) | 0.1 | - |

| 2. Сведения о частях границ уточняемого земельного участка с кадастровым номером 70:06:0101003:163 : | | | | |
|---|---|--|-----------------------------------|---|
| Обозначение части границ | | Горизонтальное проложение (S), м | Описание прохождения части границ | Сведения о согласовании местоположения границ (согласовано/спорное) |
| от т. | до т. | | | |
| 1 | 2 | 3 | 4 | 5 |
| 1548 | 1547 | 21.42 | - | - |
| 1547 | н1424У | 20.39 | - | - |
| н1424У | н1425У | 5.05 | - | - |
| н1425У | н1426У | 42.26 | - | - |
| н1426У | 1548 | 4.74 | - | - |
| 3. Сведения о характеристиках уточняемого земельного участка с кадастровым номером 70:06:0101003:163 : | | | | |
| № п/п | Наименование характеристики земельного участка | Значение характеристики | | |
| 1 | 2 | 3 | | |
| 1. | Адрес земельного участка | Российская Федерация, Томская область, район Каргасокский, село Каргасок, переулок Кедровый, дом 7 | | |
| 1.1. | Сведения о местоположении земельного участка (при отсутствии адреса) в структурированном в соответствии с федеральной информационной адресной системой виде | - | | |
| 1.2. | Дополнительные сведения о местоположении земельного участка | - | | |
| 2. | Площадь земельного участка ± величина погрешности определения (вычисления) площади (P ± ΔP), м ² | 203 ± 5 | | |
| 3. | Формула, примененная для вычисления предельной погрешности определения площади земельного участка, с подставленными значениями и итоговые (вычисленные) значения (ΔP), м ² | $\Delta P = 3.5 * M_t * \sqrt{P} = 3.5 * 0,1 * \sqrt{203} = 5$ | | |
| 4. | Площадь земельного участка согласно сведениям Единого государственного реестра недвижимости (P _{кад}), м ² | 200 | | |
| 5. | Оценка расхождения P и P _{кад} (P - P _{кад}), м ² | 3 | | |
| 6. | Предельные минимальный и максимальный размеры земельного участка (P _{мин} и P _{макс}), м ² | - - | | |
| 7. | Вид (виды) разрешенного использования | Личное подсобное хозяйство | | |
| 7.1. | Дополнительные сведения об использовании земельного участка | - | | |
| 8. | Кадастровый или иной государственный учетный номер (инвентарный) здания, сооружения, объекта незавершенного строительства, расположенного на земельном участке | - | | |
| 9. | Сведения о земельных участках (землях общего пользования, территории общего пользования), посредством которых обеспечивается доступ | - | | |
| 10. | Иные сведения | - | | |
| 4. Пояснения к сведениям об уточняемом земельном участке с кадастровым номером 70:06:0101003:163 : | | | | |
| 1. | - | | | |

Сведения об уточняемых земельных участках

1. Сведения о характерных точках границы уточняемого земельного участка с кадастровым номером 70:06:0101003:168 :

Система координат МСК 70, зона 2

Зона № 2

| Обозначение характерных точек границ | Координаты, м | | | | Метод определения координат | Формулы, примененные для расчета средней квадратической погрешности определения координат характерных точек границ (Mt), с подставленными в такие формулы значениями и итоговые (вычисленные) значения Mt, м | Описание закрепления точки |
|--------------------------------------|--|---|--|------------|---|--|----------------------------|
| | содержатся в Едином государственном реестре недвижимости | | определены в результате выполнения комплексных кадастровых работ | | | | |
| | X | Y | X | Y | | | |
| 1 | 2 | 3 | 4 | 5 | 6 | 7 | 8 |
| н1423У | - | - | 639207.59 | 2430163.76 | Метод спутниковых геодезических измерений (определений) | 0.1 | - |
| н1427У | - | - | 639164.63 | 2430167.88 | Метод спутниковых геодезических измерений (определений) | 0.1 | - |
| н1428У | - | - | 639164.39 | 2430162.07 | Метод спутниковых геодезических измерений (определений) | 0.1 | - |
| н1429У | - | - | 639152.33 | 2430162.67 | Метод спутниковых геодезических измерений (определений) | 0.1 | - |
| 1555 | - | - | 639151.74 | 2430146.79 | Метод спутниковых геодезических измерений (определений) | 0.1 | - |
| н1430У | - | - | 639156.36 | 2430147.01 | Метод спутниковых геодезических измерений (определений) | 0.1 | - |

1. Сведения о характерных точках границы уточняемого земельного участка с кадастровым номером 70:06:0101003:168 :

| Система координат МСК 70, зона 2 | | | | | Зона № 2 | | |
|--------------------------------------|--|---|--|------------|---|--|----------------------------|
| Обозначение характерных точек границ | Координаты, м | | | | Метод определения координат | Формулы, примененные для расчета средней квадратической погрешности определения координат характерных точек границ (Mt), с подставленными в такие формулы значениями и итоговые (вычисленные) значения Mt, м | Описание закрепления точки |
| | содержатся в Едином государственном реестре недвижимости | | определены в результате выполнения комплексных кадастровых работ | | | | |
| | X | Y | X | Y | | | |
| 1 | 2 | 3 | 4 | 5 | 6 | 7 | 8 |
| 1554 | - | - | 639165.01 | 2430147.42 | Метод спутниковых геодезических измерений (определений) | 0.1 | - |
| 1553 | - | - | 639183.77 | 2430145.24 | Метод спутниковых геодезических измерений (определений) | 0.1 | - |
| н1431У | - | - | 639205.20 | 2430142.77 | Метод спутниковых геодезических измерений (определений) | 0.1 | - |
| н1423У | - | - | 639207.59 | 2430163.76 | Метод спутниковых геодезических измерений (определений) | 0.1 | - |

2. Сведения о частях границ уточняемого земельного участка с кадастровым номером 70:06:0101003:168 :

| Обозначение части границ | | Горизонтальное проложение (S), м | Описание прохождения части границ | Сведения о согласовании местоположения границ (согласовано/спорное) |
|--------------------------|--------|----------------------------------|-----------------------------------|---|
| от т. | до т. | | | |
| 1 | 2 | 3 | 4 | 5 |
| н1423У | н1427У | 43.16 | - | - |
| н1427У | н1428У | 5.81 | - | - |
| н1428У | н1429У | 12.07 | - | - |
| н1429У | 1555 | 15.89 | - | - |
| 1555 | н1430У | 4.63 | - | - |
| н1430У | 1554 | 8.66 | - | - |
| 1554 | 1553 | 18.89 | - | - |

| 2. Сведения о частях границ уточняемого земельного участка с кадастровым номером 70:06:0101003:168 : | | | | |
|---|---|----------------------------------|--|---|
| Обозначение части границ | | Горизонтальное проложение (S), м | Описание прохождения части границ | Сведения о согласовании местоположения границ (согласовано/спорное) |
| от т. | до т. | | | |
| 1 | 2 | 3 | 4 | 5 |
| 1553 | н1431У | 21.57 | - | - |
| н1431У | н1423У | 21.13 | - | - |
| 3. Сведения о характеристиках уточняемого земельного участка с кадастровым номером 70:06:0101003:168 : | | | | |
| № п/п | Наименование характеристики земельного участка | | Значение характеристики | |
| 1 | 2 | | 3 | |
| 1. | Адрес земельного участка | | Российская Федерация, Томская область, район Каргасокский, село Каргасок, переулок Кедровый, дом 9 | |
| 1.1. | Сведения о местоположении земельного участка (при отсутствии адреса) в структурированном в соответствии с федеральной информационной адресной системой виде | | - | |
| 1.2. | Дополнительные сведения о местоположении земельного участка | | - | |
| 2. | Площадь земельного участка ± величина погрешности определения (вычисления) площади ($P \pm \Delta P$), м ² | | 1063 ± 11 | |
| 3. | Формула, примененная для вычисления предельной погрешности определения площади земельного участка, с подставленными значениями и итоговые (вычисленные) значения (ΔP), м ² | | $\Delta P = 3.5 * M_t * \sqrt{P} = 3.5 * 0,1 * \sqrt{1063} = 11$ | |
| 4. | Площадь земельного участка согласно сведениям Единого государственного реестра недвижимости (Р _{кад}), м ² | | 1000 | |
| 5. | Оценка расхождения P и Р _{кад} (P - Р _{кад}), м ² | | 63 | |
| 6. | Предельные минимальный и максимальный размеры земельного участка (Р _{мин} и Р _{макс}), м ² | | - - | |
| 7. | Вид (виды) разрешенного использования | | Личное подсобное хозяйство | |
| 7.1. | Дополнительные сведения об использовании земельного участка | | - | |
| 8. | Кадастровый или иной государственный учетный номер (инвентарный) здания, сооружения, объекта незавершенного строительства, расположенного на земельном участке | | 70:06:0101003:892 | |
| 9. | Сведения о земельных участках (землях общего пользования, территории общего пользования), посредством которых обеспечивается доступ | | - | |
| 10. | Иные сведения | | - | |
| 4. Пояснения к сведениям об уточняемом земельном участке с кадастровым номером 70:06:0101003:168 : | | | | |
| 1. | - | | | |

Сведения об уточняемых земельных участках

1. Сведения о характерных точках границы уточняемого земельного участка с кадастровым номером 70:06:0101003:145 :

Система координат МСК 70, зона 2

Зона № 2

| Обозначение характерных точек границ | Координаты, м | | | | Метод определения координат | Формулы, примененные для расчета средней квадратической погрешности определения координат характерных точек границ (Mt), с подставленными в такие формулы значениями и итоговые (вычисленные) значения Mt, м | Описание закрепления точки |
|--------------------------------------|--|---|--|------------|---|--|----------------------------|
| | содержатся в Едином государственном реестре недвижимости | | определены в результате выполнения комплексных кадастровых работ | | | | |
| | X | Y | X | Y | | | |
| 1 | 2 | 3 | 4 | 5 | 6 | 7 | 8 |
| н1432У | - | - | 639153.69 | 2430085.19 | Метод спутниковых геодезических измерений (определений) | 0.1 | - |
| н1433У | - | - | 639219.53 | 2430085.29 | Метод спутниковых геодезических измерений (определений) | 0.1 | - |
| н1434У | - | - | 639216.89 | 2430104.36 | Метод спутниковых геодезических измерений (определений) | 0.1 | - |
| н1435У | - | - | 639206.34 | 2430100.67 | Метод спутниковых геодезических измерений (определений) | 0.1 | - |
| н1436У | - | - | 639166.84 | 2430101.47 | Метод спутниковых геодезических измерений (определений) | 0.1 | - |
| н1437У | - | - | 639166.61 | 2430104.49 | Метод спутниковых геодезических измерений (определений) | 0.1 | - |

| 1. Сведения о характерных точках границы уточняемого земельного участка с кадастровым номером 70:06:0101003:145 : | | | | | | | |
|---|---|----------------------------------|---|---|---|--|----------------------------|
| Система координат МСК 70, зона 2 | | | | | | Зона № 2 | |
| Обозначение характерных точек границ | Координаты, м | | | | Метод определения координат | Формулы, примененные для расчета средней квадратической погрешности определения координат характерных точек границ (Mt), с подставленными в такие формулы значениями и итоговые (вычисленные) значения Mt, м | Описание закрепления точки |
| | содержатся в Едином государственном реестре недвижимости | | определены в результате выполнения комплексных кадастровых работ | | | | |
| | X | Y | X | Y | | | |
| 1 | 2 | 3 | 4 | 5 | 6 | 7 | 8 |
| н1438У | - | - | 639154.69 | 2430104.85 | Метод спутниковых геодезических измерений (определений) | 0.1 | - |
| н1432У | - | - | 639153.69 | 2430085.19 | Метод спутниковых геодезических измерений (определений) | 0.1 | - |
| 2. Сведения о частях границ уточняемого земельного участка с кадастровым номером 70:06:0101003:145 : | | | | | | | |
| Обозначение части границ | | Горизонтальное проложение (S), м | Описание прохождения части границ | Сведения о согласовании местоположения границ (согласовано/спорное) | | | |
| от т. | до т. | | | | | | |
| 1 | 2 | 3 | 4 | 5 | | | |
| н1432У | н1433У | 65.84 | - | - | | | |
| н1433У | н1434У | 19.25 | - | - | | | |
| н1434У | н1435У | 11.18 | - | - | | | |
| н1435У | н1436У | 39.51 | - | - | | | |
| н1436У | н1437У | 3.03 | - | - | | | |
| н1437У | н1438У | 11.93 | - | - | | | |
| н1438У | н1432У | 19.69 | - | - | | | |
| 3. Сведения о характеристиках уточняемого земельного участка с кадастровым номером 70:06:0101003:145 : | | | | | | | |
| № п/п | Наименование характеристики земельного участка | | Значение характеристики | | | | |
| 1 | 2 | | 3 | | | | |
| 1. | Адрес земельного участка | | Российская Федерация, Томская область, район Каргасокский, село Каргасок, переулок Кедровый, дом 11 | | | | |
| 1.1. | Сведения о местоположении земельного участка (при отсутствии адреса) в структурированном в соответствии с федеральной информационной адресной системой виде | | - | | | | |
| 1.2. | Дополнительные сведения о местоположении земельного участка | | - | | | | |

3. Сведения о характеристиках уточняемого земельного участка с кадастровым номером 70:06:0101003:145 :

| № п/п | Наименование характеристики земельного участка | Значение характеристики |
|--------------|---|--|
| 1 | 2 | 3 |
| 2. | Площадь земельного участка \pm величина погрешности определения (вычисления) площади ($P \pm \Delta P$), м ² | 1078 \pm 11 |
| 3. | Формула, примененная для вычисления предельной погрешности определения площади земельного участка, с подставленными значениями и итоговые (вычисленные) значения (ΔP), м ² | $\Delta P = 3.5 * M_t * \sqrt{P} = 3.5 * 0,1 * \sqrt{1078} = 11$ |
| 4. | Площадь земельного участка согласно сведениям Единого государственного реестра недвижимости ($R_{\text{кад}}$), м ² | 1000 |
| 5. | Оценка расхождения P и $R_{\text{кад}}$ ($P - R_{\text{кад}}$), м ² | 78 |
| 6. | Предельные минимальный и максимальный размеры земельного участка ($R_{\text{мин}}$ и $R_{\text{макс}}$), м ² | - - |
| 7. | Вид (виды) разрешенного использования | Личное подсобное хозяйство |
| 7.1. | Дополнительные сведения об использовании земельного участка | - |
| 8. | Кадастровый или иной государственный учетный номер (инвентарный) здания, сооружения, объекта незавершенного строительства, расположенного на земельном участке | 70:06:0101003:1027 |
| 9. | Сведения о земельных участках (землях общего пользования, территории общего пользования), посредством которых обеспечивается доступ | - |
| 10. | Иные сведения | - |

4. Пояснения к сведениям об уточняемом земельном участке с кадастровым номером 70:06:0101003:145 :

| | |
|----|---|
| 1. | - |
|----|---|

Сведения об уточняемых земельных участках

1. Сведения о характерных точках границы уточняемого земельного участка с кадастровым номером 70:06:0101003:146 :

Система координат МСК 70, зона 2

Зона № 2

| Обозначение характерных точек границ | Координаты, м | | | | Метод определения координат | Формулы, примененные для расчета средней квадратической погрешности определения координат характерных точек границ (Mt), с подставленными в такие формулы значениями и итоговые (вычисленные) значения Mt, м | Описание закрепления точки |
|--------------------------------------|--|---|--|------------|---|--|----------------------------|
| | содержатся в Едином государственном реестре недвижимости | | определены в результате выполнения комплексных кадастровых работ | | | | |
| | X | Y | X | Y | | | |
| 1 | 2 | 3 | 4 | 5 | 6 | 7 | 8 |
| н1439У | - | - | 639168.09 | 2430116.07 | Метод спутниковых геодезических измерений (определений) | 0.1 | - |
| н1440У | - | - | 639161.19 | 2430116.46 | Метод спутниковых геодезических измерений (определений) | 0.1 | - |
| н1441У | - | - | 639160.84 | 2430113.12 | Метод спутниковых геодезических измерений (определений) | 0.1 | - |
| н1442У | - | - | 639154.78 | 2430113.20 | Метод спутниковых геодезических измерений (определений) | 0.1 | - |
| н1443У | - | - | 639154.13 | 2430104.87 | Метод спутниковых геодезических измерений (определений) | 0.1 | - |
| н1437У | - | - | 639166.61 | 2430104.49 | Метод спутниковых геодезических измерений (определений) | 0.1 | - |

| 1. Сведения о характерных точках границы уточняемого земельного участка с кадастровым номером 70:06:0101003:146 : | | | | | | | |
|---|---|----------------------------------|---|---|---|--|----------------------------|
| Система координат МСК 70, зона 2 | | | | | | Зона № 2 | |
| Обозначение характерных точек границ | Координаты, м | | | | Метод определения координат | Формулы, примененные для расчета средней квадратической погрешности определения координат характерных точек границ (Mt), с подставленными в такие формулы значениями и итоговые (вычисленные) значения Mt, м | Описание закрепления точки |
| | содержатся в Едином государственном реестре недвижимости | | определены в результате выполнения комплексных кадастровых работ | | | | |
| | X | Y | X | Y | | | |
| 1 | 2 | 3 | 4 | 5 | 6 | 7 | 8 |
| н1444У | - | - | 639167.97 | 2430112.10 | Метод спутниковых геодезических измерений (определений) | 0.1 | - |
| н1439У | - | - | 639168.09 | 2430116.07 | Метод спутниковых геодезических измерений (определений) | 0.1 | - |
| 2. Сведения о частях границ уточняемого земельного участка с кадастровым номером 70:06:0101003:146 : | | | | | | | |
| Обозначение части границ | | Горизонтальное проложение (S), м | Описание прохождения части границ | Сведения о согласовании местоположения границ (согласовано/спорное) | | | |
| от т. | до т. | | | | | | |
| 1 | 2 | 3 | 4 | 5 | | | |
| н1439У | н1440У | 6.91 | - | - | | | |
| н1440У | н1441У | 3.36 | - | - | | | |
| н1441У | н1442У | 6.06 | - | - | | | |
| н1442У | н1443У | 8.36 | - | - | | | |
| н1443У | н1437У | 12.49 | - | - | | | |
| н1437У | н1444У | 7.73 | - | - | | | |
| н1444У | н1439У | 3.97 | - | - | | | |
| 3. Сведения о характеристиках уточняемого земельного участка с кадастровым номером 70:06:0101003:146 : | | | | | | | |
| № п/п | Наименование характеристики земельного участка | | Значение характеристики | | | | |
| 1 | 2 | | 3 | | | | |
| 1. | Адрес земельного участка | | Российская Федерация, Томская область, район Каргасокский, село Каргасок, переулок Кедровый, дом 11 | | | | |
| 1.1. | Сведения о местоположении земельного участка (при отсутствии адреса) в структурированном в соответствии с федеральной информационной адресной системой виде | | - | | | | |
| 1.2. | Дополнительные сведения о местоположении земельного участка | | - | | | | |

3. Сведения о характеристиках уточняемого земельного участка с кадастровым номером 70:06:0101003:146 :

| № п/п | Наименование характеристики земельного участка | Значение характеристики |
|--------------|---|--|
| 1 | 2 | 3 |
| 2. | Площадь земельного участка \pm величина погрешности определения (вычисления) площади ($P \pm \Delta P$), м2 | 132 \pm 4 |
| 3. | Формула, примененная для вычисления предельной погрешности определения площади земельного участка, с подставленными значениями и итоговые (вычисленные) значения (ΔP), м2 | $\Delta P = 3.5 * M_t * \sqrt{P} = 3.5 * 0,1 * \sqrt{132} = 4$ |
| 4. | Площадь земельного участка согласно сведениям Единого государственного реестра недвижимости ($R_{\text{кад}}$), м2 | 100 |
| 5. | Оценка расхождения P и $R_{\text{кад}}$ ($P - R_{\text{кад}}$), м2 | 32 |
| 6. | Предельные минимальный и максимальный размеры земельного участка ($R_{\text{мин}}$ и $R_{\text{макс}}$), м2 | - - |
| 7. | Вид (виды) разрешенного использования | Личное подсобное хозяйство |
| 7.1. | Дополнительные сведения об использовании земельного участка | - |
| 8. | Кадастровый или иной государственный учетный номер (инвентарный) здания, сооружения, объекта незавершенного строительства, расположенного на земельном участке | 70:06:0101003:1027 |
| 9. | Сведения о земельных участках (землях общего пользования, территории общего пользования), посредством которых обеспечивается доступ | - |
| 10. | Иные сведения | - |

4. Пояснения к сведениям об уточняемом земельном участке с кадастровым номером 70:06:0101003:146 :

| | |
|----|---|
| 1. | - |
|----|---|

Сведения об уточняемых земельных участках

1. Сведения о характерных точках границы уточняемого земельного участка с кадастровым номером 70:06:0101003:2181 :

Система координат МСК 70, зона 2

Зона № 2

| Обозначение характерных точек границ | Координаты, м | | | | Метод определения координат | Формулы, примененные для расчета средней квадратической погрешности определения координат характерных точек границ (Mt), с подставленными в такие формулы значениями и итоговые (вычисленные) значения Mt, м | Описание закрепления точки |
|--------------------------------------|--|---|--|------------|---|--|----------------------------|
| | содержатся в Едином государственном реестре недвижимости | | определены в результате выполнения комплексных кадастровых работ | | | | |
| | X | Y | X | Y | | | |
| 1 | 2 | 3 | 4 | 5 | 6 | 7 | 8 |
| 1576 | - | - | 639291.01 | 2430264.47 | Метод спутниковых геодезических измерений (определений) | 0.1 | - |
| n1448У | - | - | 639290.77 | 2430277.02 | Метод спутниковых геодезических измерений (определений) | 0.1 | - |
| n1449У | - | - | 639290.61 | 2430285.31 | Метод спутниковых геодезических измерений (определений) | 0.1 | - |
| n1450У | - | - | 639290.51 | 2430290.52 | Метод спутниковых геодезических измерений (определений) | 0.1 | - |
| n1451У | - | - | 639274.01 | 2430291.07 | Метод спутниковых геодезических измерений (определений) | 0.1 | - |
| 1564 | - | - | 639274.54 | 2430264.92 | Метод спутниковых геодезических измерений (определений) | 0.1 | - |

| 1. Сведения о характерных точках границы уточняемого земельного участка с кадастровым номером 70:06:0101003:2181 : | | | | | | | |
|--|---|----------------------------------|---|---|---|--|----------------------------|
| Система координат МСК 70, зона 2 | | | | | | | Зона № 2 |
| Обозначение характерных точек границ | Координаты, м | | | | Метод определения координат | Формулы, примененные для расчета средней квадратической погрешности определения координат характерных точек границ (Mt), с подставленными в такие формулы значениями и итоговые (вычисленные) значения Mt, м | Описание закрепления точки |
| | содержатся в Едином государственном реестре недвижимости | | определены в результате выполнения комплексных кадастровых работ | | | | |
| | X | Y | X | Y | | | |
| 1 | 2 | 3 | 4 | 5 | 6 | 7 | 8 |
| 1576 | - | - | 639291.01 | 2430264.47 | Метод спутниковых геодезических измерений (определений) | 0.1 | - |
| 2. Сведения о частях границ уточняемого земельного участка с кадастровым номером 70:06:0101003:2181 : | | | | | | | |
| Обозначение части границ | | Горизонтальное проложение (S), м | Описание прохождения части границ | Сведения о согласовании местоположения границ (согласовано/спорное) | | | |
| от т. | до т. | | | | | | |
| 1 | 2 | 3 | 4 | 5 | | | |
| 1576 | н1448У | 12.55 | - | - | | | |
| н1448У | н1449У | 8.29 | - | - | | | |
| н1449У | н1450У | 5.21 | - | - | | | |
| н1450У | н1451У | 16.51 | - | - | | | |
| н1451У | 1564 | 26.16 | - | - | | | |
| 1564 | 1576 | 16.48 | - | - | | | |
| 3. Сведения о характеристиках уточняемого земельного участка с кадастровым номером 70:06:0101003:2181 : | | | | | | | |
| № п/п | Наименование характеристики земельного участка | | Значение характеристики | | | | |
| 1 | 2 | | 3 | | | | |
| 1. | Адрес земельного участка | | Российская Федерация, Томская область, район Каргасокский, село Каргасок, переулок Кедровый | | | | |
| 1.1. | Сведения о местоположении земельного участка (при отсутствии адреса) в структурированном в соответствии с федеральной информационной адресной системой виде | | - | | | | |
| 1.2. | Дополнительные сведения о местоположении земельного участка | | - | | | | |
| 2. | Площадь земельного участка ± величина погрешности определения (вычисления) площади (P ± ΔP), м2 | | 430 ± 7 | | | | |
| 3. | Формула, примененная для вычисления предельной погрешности определения площади земельного участка, с подставленными значениями и итоговые (вычисленные) значения (ΔP), м2 | | $\Delta P = 3.5 * Mt * \sqrt{P} = 3.5 * 0,1 * \sqrt{430} = 7$ | | | | |
| 4. | Площадь земельного участка согласно сведениям Единого государственного реестра недвижимости (Pкад), м2 | | 1150 | | | | |
| 5. | Оценка расхождения P и Pкад (P - Pкад), м2 | | 720 | | | | |

3. Сведения о характеристиках уточняемого земельного участка с кадастровым номером 70:06:0101003:2181 :

| № п/п | Наименование характеристики земельного участка | Значение характеристики |
|--------------|--|--|
| 1 | 2 | 3 |
| 6. | Предельные минимальный и максимальный размеры земельного участка (Рмин и Рмакс), м2 | - - |
| 7. | Вид (виды) разрешенного использования | для ведения личного подсобного хозяйства |
| 7.1. | Дополнительные сведения об использовании земельного участка | - |
| 8. | Кадастровый или иной государственный учетный номер (инвентарный) здания, сооружения, объекта незавершенного строительства, расположенного на земельном участке | 70:06:0101003:890 |
| 9. | Сведения о земельных участках (землях общего пользования, территории общего пользования), посредством которых обеспечивается доступ | - |
| 10. | Иные сведения | - |

4. Пояснения к сведениям об уточняемом земельном участке с кадастровым номером 70:06:0101003:2181 :

| | |
|----|---|
| 1. | - |
|----|---|

Сведения об уточняемых земельных участках

1. Сведения о характерных точках границы уточняемого земельного участка с кадастровым номером 70:06:0101003:151 :

Система координат МСК 70, зона 2

Зона № 2

| Обозначение характерных точек границ | Координаты, м | | | | Метод определения координат | Формулы, примененные для расчета средней квадратической погрешности определения координат характерных точек границ (Mt), с подставленными в такие формулы значениями и итоговые (вычисленные) значения Mt, м | Описание закрепления точки |
|--------------------------------------|--|---|--|------------|---|--|----------------------------|
| | содержатся в Едином государственном реестре недвижимости | | определены в результате выполнения комплексных кадастровых работ | | | | |
| | X | Y | X | Y | | | |
| 1 | 2 | 3 | 4 | 5 | 6 | 7 | 8 |
| н1450У | - | - | 639290.51 | 2430290.52 | Метод спутниковых геодезических измерений (определений) | 0.1 | - |
| н1449У | - | - | 639290.61 | 2430285.31 | Метод спутниковых геодезических измерений (определений) | 0.1 | - |
| н1448У | - | - | 639290.77 | 2430277.02 | Метод спутниковых геодезических измерений (определений) | 0.1 | - |
| 1576 | - | - | 639291.01 | 2430264.47 | Метод спутниковых геодезических измерений (определений) | 0.1 | - |
| 1577 | - | - | 639317.94 | 2430264.03 | Метод спутниковых геодезических измерений (определений) | 0.1 | - |
| н1452У | - | - | 639321.76 | 2430263.67 | Метод спутниковых геодезических измерений (определений) | 0.1 | - |

| 1. Сведения о характерных точках границы уточняемого земельного участка с кадастровым номером 70:06:0101003:151 : | | | | | | | |
|---|---|----------------------------------|--|-----------------------------------|---|--|----------------------------|
| Система координат МСК 70, зона 2 | | | | | | Зона № 2 | |
| Обозначение характерных точек границ | Координаты, м | | | | Метод определения координат | Формулы, примененные для расчета средней квадратической погрешности определения координат характерных точек границ (Mt), с подставленными в такие формулы значениями и итоговые (вычисленные) значения Mt, м | Описание закрепления точки |
| | содержатся в Едином государственном реестре недвижимости | | определены в результате выполнения комплексных кадастровых работ | | | | |
| | X | Y | X | Y | | | |
| 1 | 2 | 3 | 4 | 5 | 6 | 7 | 8 |
| н1453У | - | - | 639319.46 | 2430291.82 | Метод спутниковых геодезических измерений (определений) | 0.1 | - |
| н1450У | - | - | 639290.51 | 2430290.52 | Метод спутниковых геодезических измерений (определений) | 0.1 | - |
| 2. Сведения о частях границ уточняемого земельного участка с кадастровым номером 70:06:0101003:151 : | | | | | | | |
| Обозначение части границ | | Горизонтальное проложение (S), м | | Описание прохождения части границ | Сведения о согласовании местоположения границ (согласовано/спорное) | | |
| от т. | до т. | | | | | | |
| 1 | 2 | 3 | | 4 | 5 | | |
| н1450У | н1449У | 5.21 | | - | - | | |
| н1449У | н1448У | 8.29 | | - | - | | |
| н1448У | 1576 | 12.55 | | - | - | | |
| 1576 | 1577 | 26.93 | | - | - | | |
| 1577 | н1452У | 3.84 | | - | - | | |
| н1452У | н1453У | 28.24 | | - | - | | |
| н1453У | н1450У | 28.98 | | - | - | | |
| 3. Сведения о характеристиках уточняемого земельного участка с кадастровым номером 70:06:0101003:151 : | | | | | | | |
| № п/п | Наименование характеристики земельного участка | | | | Значение характеристики | | |
| 1 | 2 | | | | 3 | | |
| 1. | Адрес земельного участка | | | | Российская Федерация, Томская область, район Каргасокский, село Каргасок, переулок Кедровый, дом 1 б, кв. 2 | | |
| 1.1. | Сведения о местоположении земельного участка (при отсутствии адреса) в структурированном в соответствии с федеральной информационной адресной системой виде | | | | - | | |
| 1.2. | Дополнительные сведения о местоположении земельного участка | | | | - | | |

| 3. Сведения о характеристиках уточняемого земельного участка с кадастровым номером 70:06:0101003:151 : | | |
|---|---|---|
| № п/п | Наименование характеристики земельного участка | Значение характеристики |
| 1 | 2 | 3 |
| 2. | Площадь земельного участка ± величина погрешности определения (вычисления) площади ($P \pm \Delta P$), м2 | 805 ± 10 |
| 3. | Формула, примененная для вычисления предельной погрешности определения площади земельного участка, с подставленными значениями и итоговые (вычисленные) значения (ΔP), м2 | $\Delta P = 3.5 * M_i * \sqrt{P} = 3.5 * 0,1 * \sqrt{805} = 10$ |
| 4. | Площадь земельного участка согласно сведениям Единого государственного реестра недвижимости ($R_{\text{кад}}$), м2 | 1195 |
| 5. | Оценка расхождения P и $R_{\text{кад}}$ ($P - R_{\text{кад}}$), м2 | 390 |
| 6. | Предельные минимальный и максимальный размеры земельного участка ($R_{\text{мин}}$ и $R_{\text{макс}}$), м2 | - - |
| 7. | Вид (виды) разрешенного использования | Для ведения личного подсобного хозяйства |
| 7.1. | Дополнительные сведения об использовании земельного участка | - |
| 8. | Кадастровый или иной государственный учетный номер (инвентарный) здания, сооружения, объекта незавершенного строительства, расположенного на земельном участке | 70:06:0101003:890 |
| 9. | Сведения о земельных участках (землях общего пользования, территории общего пользования), посредством которых обеспечивается доступ | - |
| 10. | Иные сведения | - |
| 4. Пояснения к сведениям об уточняемом земельном участке с кадастровым номером 70:06:0101003:151 : | | |
| 1. | - | |

Сведения об уточняемых земельных участках

1. Сведения о характерных точках границы уточняемого земельного участка с кадастровым номером 70:06:0101003:143 :

Система координат МСК 70, зона 2

Зона № 2

| Обозначение характерных точек границ | Координаты, м | | | | Метод определения координат | Формулы, примененные для расчета средней квадратической погрешности определения координат характерных точек границ (Mt), с подставленными в такие формулы значениями и итоговые (вычисленные) значения Mt, м | Описание закрепления точки |
|--------------------------------------|--|---|--|------------|---|--|----------------------------|
| | содержатся в Едином государственном реестре недвижимости | | определены в результате выполнения комплексных кадастровых работ | | | | |
| | X | Y | X | Y | | | |
| 1 | 2 | 3 | 4 | 5 | 6 | 7 | 8 |
| 1598 | - | - | 639269.94 | 2430244.01 | Метод спутниковых геодезических измерений (определений) | 0.1 | - |
| 1597 | - | - | 639247.40 | 2430245.42 | Метод спутниковых геодезических измерений (определений) | 0.1 | - |
| n1454У | - | - | 639245.83 | 2430217.62 | Метод спутниковых геодезических измерений (определений) | 0.1 | - |
| n1445У | - | - | 639266.83 | 2430215.19 | Метод спутниковых геодезических измерений (определений) | 0.1 | - |
| 1569 | - | - | 639267.81 | 2430231.47 | Метод спутниковых геодезических измерений (определений) | 0.1 | - |
| 1598 | - | - | 639269.94 | 2430244.01 | Метод спутниковых геодезических измерений (определений) | 0.1 | - |

| 2. Сведения о частях границ уточняемого земельного участка с кадастровым номером 70:06:0101003:143 : | | | | |
|---|---|----------------------------------|--|---|
| Обозначение части границ | | Горизонтальное проложение (S), м | Описание прохождения части границ | Сведения о согласовании местоположения границ (согласовано/спорное) |
| от т. | до т. | | | |
| 1 | 2 | 3 | 4 | 5 |
| 1598 | 1597 | 22.58 | - | - |
| 1597 | н1454У | 27.84 | - | - |
| н1454У | н1445У | 21.14 | - | - |
| н1445У | 1569 | 16.31 | - | - |
| 1569 | 1598 | 12.72 | - | - |
| 3. Сведения о характеристиках уточняемого земельного участка с кадастровым номером 70:06:0101003:143 : | | | | |
| № п/п | Наименование характеристики земельного участка | | Значение характеристики | |
| 1 | 2 | | 3 | |
| 1. | Адрес земельного участка | | Российская Федерация, Томская область, район Каргасокский, село Каргасок, переулок Кедровый, дом 1 | |
| 1.1. | Сведения о местоположении земельного участка (при отсутствии адреса) в структурированном в соответствии с федеральной информационной адресной системой виде | | - | |
| 1.2. | Дополнительные сведения о местоположении земельного участка | | - | |
| 2. | Площадь земельного участка ± величина погрешности определения (вычисления) площади (P ± ΔP), м ² | | 610 ± 9 | |
| 3. | Формула, примененная для вычисления предельной погрешности определения площади земельного участка, с подставленными значениями и итоговые (вычисленные) значения (ΔP), м ² | | $\Delta P = 3.5 * M_t * \sqrt{P} = 3.5 * 0,1 * \sqrt{610} = 9$ | |
| 4. | Площадь земельного участка согласно сведениям Единого государственного реестра недвижимости (P _{кад}), м ² | | 600 | |
| 5. | Оценка расхождения P и P _{кад} (P - P _{кад}), м ² | | 10 | |
| 6. | Предельные минимальный и максимальный размеры земельного участка (P _{мин} и P _{макс}), м ² | | - - | |
| 7. | Вид (виды) разрешенного использования | | Личное подсобное хозяйство | |
| 7.1. | Дополнительные сведения об использовании земельного участка | | - | |
| 8. | Кадастровый или иной государственный учетный номер (инвентарный) здания, сооружения, объекта незавершенного строительства, расположенного на земельном участке | | - | |
| 9. | Сведения о земельных участках (землях общего пользования, территории общего пользования), посредством которых обеспечивается доступ | | - | |
| 10. | Иные сведения | | - | |
| 4. Пояснения к сведениям об уточняемом земельном участке с кадастровым номером 70:06:0101003:143 : | | | | |
| 1. | - | | | |

Сведения об уточняемых земельных участках

1. Сведения о характерных точках границы уточняемого земельного участка с кадастровым номером 70:06:0101003:625 :

Система координат МСК 70, зона 2

Зона № 2

| Обозначение характерных точек границ | Координаты, м | | | | Метод определения координат | Формулы, примененные для расчета средней квадратической погрешности определения координат характерных точек границ (Mt), с подставленными в такие формулы значениями и итоговые (вычисленные) значения Mt, м | Описание закрепления точки |
|--------------------------------------|--|---|--|------------|---|--|----------------------------|
| | содержатся в Едином государственном реестре недвижимости | | определены в результате выполнения комплексных кадастровых работ | | | | |
| | X | Y | X | Y | | | |
| 1 | 2 | 3 | 4 | 5 | 6 | 7 | 8 |
| н1522У | - | - | 639460.61 | 2430407.89 | Метод спутниковых геодезических измерений (определений) | 0.1 | - |
| н1523У | - | - | 639458.61 | 2430392.79 | Метод спутниковых геодезических измерений (определений) | 0.1 | - |
| н1524У | - | - | 639461.51 | 2430361.19 | Метод спутниковых геодезических измерений (определений) | 0.1 | - |
| 187 | - | - | 639471.71 | 2430355.14 | Метод спутниковых геодезических измерений (определений) | 0.1 | - |
| 186 | - | - | 639498.41 | 2430363.24 | Метод спутниковых геодезических измерений (определений) | 0.1 | - |
| н1525У | - | - | 639484.60 | 2430397.28 | Метод спутниковых геодезических измерений (определений) | 0.1 | - |

| 1. Сведения о характерных точках границы уточняемого земельного участка с кадастровым номером 70:06:0101003:625 : | | | | | | | |
|---|---|----------------------------------|---|---|---|--|----------------------------|
| Система координат МСК 70, зона 2 | | | | | | Зона № 2 | |
| Обозначение характерных точек границ | Координаты, м | | | | Метод определения координат | Формулы, примененные для расчета средней квадратической погрешности определения координат характерных точек границ (Mt), с подставленными в такие формулы значениями и итоговые (вычисленные) значения Mt, м | Описание закрепления точки |
| | содержатся в Едином государственном реестре недвижимости | | определены в результате выполнения комплексных кадастровых работ | | | | |
| | X | Y | X | Y | | | |
| 1 | 2 | 3 | 4 | 5 | 6 | 7 | 8 |
| н1522У | - | - | 639460.61 | 2430407.89 | Метод спутниковых геодезических измерений (определений) | 0.1 | - |
| 2. Сведения о частях границ уточняемого земельного участка с кадастровым номером 70:06:0101003:625 : | | | | | | | |
| Обозначение части границ | | Горизонтальное проложение (S), м | Описание прохождения части границ | Сведения о согласовании местоположения границ (согласовано/спорное) | | | |
| от т. | до т. | | | | | | |
| 1 | 2 | 3 | 4 | 5 | | | |
| н1522У | н1523У | 15.23 | - | - | | | |
| н1523У | н1524У | 31.73 | - | - | | | |
| н1524У | 187 | 11.86 | - | - | | | |
| 187 | 186 | 27.90 | - | - | | | |
| 186 | н1525У | 36.73 | - | - | | | |
| н1525У | н1522У | 26.23 | - | - | | | |
| 3. Сведения о характеристиках уточняемого земельного участка с кадастровым номером 70:06:0101003:625 : | | | | | | | |
| № п/п | Наименование характеристики земельного участка | | Значение характеристики | | | | |
| 1 | 2 | | 3 | | | | |
| 1. | Адрес земельного участка | | Российская Федерация, Томская область, район Каргасокский, село Каргасок, улица Красноармейская, дом 60 | | | | |
| 1.1. | Сведения о местоположении земельного участка (при отсутствии адреса) в структурированном в соответствии с федеральной информационной адресной системой виде | | - | | | | |
| 1.2. | Дополнительные сведения о местоположении земельного участка | | - | | | | |
| 2. | Площадь земельного участка ± величина погрешности определения (вычисления) площади (P ± ΔP), м2 | | 1373 ± 13 | | | | |
| 3. | Формула, примененная для вычисления предельной погрешности определения площади земельного участка, с подставленными значениями и итоговые (вычисленные) значения (ΔP), м2 | | $\Delta P = 3.5 * Mt * \sqrt{P} = 3.5 * 0,1 * \sqrt{1373} = 13$ | | | | |
| 4. | Площадь земельного участка согласно сведениям Единого государственного реестра недвижимости (Pкад), м2 | | 1365 | | | | |
| 5. | Оценка расхождения P и Pкад (P - Pкад), м2 | | 8 | | | | |

3. Сведения о характеристиках уточняемого земельного участка с кадастровым номером 70:06:0101003:625 :

| № п/п | Наименование характеристики земельного участка | Значение характеристики |
|--------------|--|--|
| 1 | 2 | 3 |
| 6. | Предельные минимальный и максимальный размеры земельного участка (Рмин и Рмакс), м2 | - - |
| 7. | Вид (виды) разрешенного использования | Для ведения личного подсобного хозяйства |
| 7.1. | Дополнительные сведения об использовании земельного участка | - |
| 8. | Кадастровый или иной государственный учетный номер (инвентарный) здания, сооружения, объекта незавершенного строительства, расположенного на земельном участке | 70:06:0101003:696 |
| 9. | Сведения о земельных участках (землях общего пользования, территории общего пользования), посредством которых обеспечивается доступ | - |
| 10. | Иные сведения | - |

4. Пояснения к сведениям об уточняемом земельном участке с кадастровым номером 70:06:0101003:625 :

| | |
|----|---|
| 1. | - |
|----|---|

Сведения об уточняемых земельных участках

1. Сведения о характерных точках границы уточняемого земельного участка с кадастровым номером 70:06:0101003:1808 :

Система координат МСК 70, зона 2

Зона № 2

| Обозначение характерных точек границ | Координаты, м | | | | Метод определения координат | Формулы, примененные для расчета средней квадратической погрешности определения координат характерных точек границ (Mt), с подставленными в такие формулы значениями и итоговые (вычисленные) значения Mt, м | Описание закрепления точки |
|--------------------------------------|--|---|--|------------|---|--|----------------------------|
| | содержатся в Едином государственном реестре недвижимости | | определены в результате выполнения комплексных кадастровых работ | | | | |
| | X | Y | X | Y | | | |
| 1 | 2 | 3 | 4 | 5 | 6 | 7 | 8 |
| н1526У | - | - | 639166.39 | 2430522.57 | Метод спутниковых геодезических измерений (определений) | 0.1 | - |
| н1527У | - | - | 639161.86 | 2430488.78 | Метод спутниковых геодезических измерений (определений) | 0.1 | - |
| н1528У | - | - | 639184.25 | 2430483.67 | Метод спутниковых геодезических измерений (определений) | 0.1 | - |
| н1529У | - | - | 639190.40 | 2430516.30 | Метод спутниковых геодезических измерений (определений) | 0.1 | - |
| н1526У | - | - | 639166.39 | 2430522.57 | Метод спутниковых геодезических измерений (определений) | 0.1 | - |

| 2. Сведения о частях границ уточняемого земельного участка с кадастровым номером 70:06:0101003:1808 : | | | | |
|--|---|---|-----------------------------------|---|
| Обозначение части границ | | Горизонтальное проложение (S), м | Описание прохождения части границ | Сведения о согласовании местоположения границ (согласовано/спорное) |
| от т. | до т. | | | |
| 1 | 2 | 3 | 4 | 5 |
| н1526У | н1527У | 34.09 | - | - |
| н1527У | н1528У | 22.97 | - | - |
| н1528У | н1529У | 33.20 | - | - |
| н1529У | н1526У | 24.82 | - | - |
| 3. Сведения о характеристиках уточняемого земельного участка с кадастровым номером 70:06:0101003:1808 : | | | | |
| № п/п | Наименование характеристики земельного участка | Значение характеристики | | |
| 1 | 2 | 3 | | |
| 1. | Адрес земельного участка | Российская Федерация, 636700, Томская область, район Каргасокский, село Каргасок, улица Красноармейская, дом 79 | | |
| 1.1. | Сведения о местоположении земельного участка (при отсутствии адреса) в структурированном в соответствии с федеральной информационной адресной системой виде | - | | |
| 1.2. | Дополнительные сведения о местоположении земельного участка | - | | |
| 2. | Площадь земельного участка ± величина погрешности определения (вычисления) площади (P ± ΔP), м ² | 801 ± 10 | | |
| 3. | Формула, примененная для вычисления предельной погрешности определения площади земельного участка, с подставленными значениями и итоговые (вычисленные) значения (ΔP), м ² | $\Delta P = 3.5 * M_t * \sqrt{P} = 3.5 * 0,1 * \sqrt{801} = 10$ | | |
| 4. | Площадь земельного участка согласно сведениям Единого государственного реестра недвижимости (P _{кад}), м ² | 800 | | |
| 5. | Оценка расхождения P и P _{кад} (P - P _{кад}), м ² | 1 | | |
| 6. | Предельные минимальный и максимальный размеры земельного участка (P _{мин} и P _{макс}), м ² | - | | |
| 7. | Вид (виды) разрешенного использования | для ведения личного подсобного хозяйства | | |
| 7.1. | Дополнительные сведения об использовании земельного участка | - | | |
| 8. | Кадастровый или иной государственный учетный номер (инвентарный) здания, сооружения, объекта незавершенного строительства, расположенного на земельном участке | 70:06:0101003:1873 | | |
| 9. | Сведения о земельных участках (землях общего пользования, территории общего пользования), посредством которых обеспечивается доступ | - | | |
| 10. | Иные сведения | - | | |
| 4. Пояснения к сведениям об уточняемом земельном участке с кадастровым номером 70:06:0101003:1808 : | | | | |
| 1. | - | | | |

Сведения об уточняемых земельных участках

1. Сведения о характерных точках границы уточняемого земельного участка с кадастровым номером 70:06:0101003:181 :

Система координат МСК 70, зона 2

Зона № 2

| Обозначение характерных точек границ | Координаты, м | | | | Метод определения координат | Формулы, примененные для расчета средней квадратической погрешности определения координат характерных точек границ (Mt), с подставленными в такие формулы значениями и итоговые (вычисленные) значения Mt, м | Описание закрепления точки |
|--------------------------------------|--|---|--|------------|---|--|----------------------------|
| | содержатся в Едином государственном реестре недвижимости | | определены в результате выполнения комплексных кадастровых работ | | | | |
| | X | Y | X | Y | | | |
| 1 | 2 | 3 | 4 | 5 | 6 | 7 | 8 |
| н1617У | - | - | 639371.51 | 2429692.98 | Метод спутниковых геодезических измерений (определений) | 0.1 | - |
| н914У | - | - | 639362.48 | 2429715.27 | Метод спутниковых геодезических измерений (определений) | 0.1 | - |
| н913У | - | - | 639352.18 | 2429734.92 | Метод спутниковых геодезических измерений (определений) | 0.1 | - |
| н1618У | - | - | 639327.41 | 2429723.34 | Метод спутниковых геодезических измерений (определений) | 0.1 | - |
| н1619У | - | - | 639347.46 | 2429682.49 | Метод спутниковых геодезических измерений (определений) | 0.1 | - |
| н1617У | - | - | 639371.51 | 2429692.98 | Метод спутниковых геодезических измерений (определений) | 0.1 | - |

| 2. Сведения о частях границ уточняемого земельного участка с кадастровым номером 70:06:0101003:181 : | | | | |
|---|---|--|-----------------------------------|---|
| Обозначение части границ | | Горизонтальное проложение (S), м | Описание прохождения части границ | Сведения о согласовании местоположения границ (согласовано/спорное) |
| от т. | до т. | | | |
| 1 | 2 | 3 | 4 | 5 |
| н1617У | н914У | 24.05 | - | - |
| н914У | н913У | 22.19 | - | - |
| н913У | н1618У | 27.34 | - | - |
| н1618У | н1619У | 45.51 | - | - |
| н1619У | н1617У | 26.24 | - | - |
| 3. Сведения о характеристиках уточняемого земельного участка с кадастровым номером 70:06:0101003:181 : | | | | |
| № п/п | Наименование характеристики земельного участка | Значение характеристики | | |
| 1 | 2 | 3 | | |
| 1. | Адрес земельного участка | Российская Федерация, Томская область, район Каргасокский, село Каргасок, улица Фестивальная, дом 33 | | |
| 1.1. | Сведения о местоположении земельного участка (при отсутствии адреса) в структурированном в соответствии с федеральной информационной адресной системой виде | - | | |
| 1.2. | Дополнительные сведения о местоположении земельного участка | - | | |
| 2. | Площадь земельного участка ± величина погрешности определения (вычисления) площади (P ± ΔP), м2 | 1254 ± 12 | | |
| 3. | Формула, примененная для вычисления предельной погрешности определения площади земельного участка, с подставленными значениями и итоговые (вычисленные) значения (ΔP), м2 | $\Delta P = 3.5 * M_t * \sqrt{P} = 3.5 * 0,1 * \sqrt{1254} = 12$ | | |
| 4. | Площадь земельного участка согласно сведениям Единого государственного реестра недвижимости (Pкад), м2 | 1250 | | |
| 5. | Оценка расхождения P и Pкад (P - Pкад), м2 | 4 | | |
| 6. | Предельные минимальный и максимальный размеры земельного участка (Pмин и Pмакс), м2 | - - | | |
| 7. | Вид (виды) разрешенного использования | Для ведения личного подсобного хозяйства | | |
| 7.1. | Дополнительные сведения об использовании земельного участка | - | | |
| 8. | Кадастровый или иной государственный учетный номер (инвентарный) здания, сооружения, объекта незавершенного строительства, расположенного на земельном участке | 70:06:0101003:886 | | |
| 9. | Сведения о земельных участках (землях общего пользования, территории общего пользования), посредством которых обеспечивается доступ | - | | |
| 10. | Иные сведения | - | | |
| 4. Пояснения к сведениям об уточняемом земельном участке с кадастровым номером 70:06:0101003:181 : | | | | |
| 1. | - | | | |

Сведения об уточняемых земельных участках

1. Сведения о характерных точках границы уточняемого земельного участка с кадастровым номером 70:06:0101003:180 :

Система координат МСК 70, зона 2

Зона № 2

| Обозначение характерных точек границ | Координаты, м | | | | Метод определения координат | Формулы, примененные для расчета средней квадратической погрешности определения координат характерных точек границ (Mt), с подставленными в такие формулы значениями и итоговые (вычисленные) значения Mt, м | Описание закрепления точки |
|--------------------------------------|--|---|--|------------|---|--|----------------------------|
| | содержатся в Едином государственном реестре недвижимости | | определены в результате выполнения комплексных кадастровых работ | | | | |
| | X | Y | X | Y | | | |
| 1 | 2 | 3 | 4 | 5 | 6 | 7 | 8 |
| н917У | - | - | 639342.11 | 2429752.19 | Метод спутниковых геодезических измерений (определений) | 0.1 | - |
| н1620У | - | - | 639319.34 | 2429741.68 | Метод спутниковых геодезических измерений (определений) | 0.1 | - |
| н1618У | - | - | 639327.41 | 2429723.34 | Метод спутниковых геодезических измерений (определений) | 0.1 | - |
| н913У | - | - | 639352.18 | 2429734.92 | Метод спутниковых геодезических измерений (определений) | 0.1 | - |
| н917У | - | - | 639342.11 | 2429752.19 | Метод спутниковых геодезических измерений (определений) | 0.1 | - |

| 2. Сведения о частях границ уточняемого земельного участка с кадастровым номером 70:06:0101003:180 : | | | | |
|---|---|---|-----------------------------------|---|
| Обозначение части границ | | Горизонтальное проложение (S), м | Описание прохождения части границ | Сведения о согласовании местоположения границ (согласовано/спорное) |
| от т. | до т. | | | |
| 1 | 2 | 3 | 4 | 5 |
| н917У | н1620У | 25.08 | - | - |
| н1620У | н1618У | 20.04 | - | - |
| н1618У | н913У | 27.34 | - | - |
| н913У | н917У | 19.99 | - | - |
| 3. Сведения о характеристиках уточняемого земельного участка с кадастровым номером 70:06:0101003:180 : | | | | |
| № п/п | Наименование характеристики земельного участка | Значение характеристики | | |
| 1 | 2 | 3 | | |
| 1. | Адрес земельного участка | Российская Федерация, Томская область, район Каргасокский, село Каргасок, переулок Фестивальный, дом 33 | | |
| 1.1. | Сведения о местоположении земельного участка (при отсутствии адреса) в структурированном в соответствии с федеральной информационной адресной системой виде | - | | |
| 1.2. | Дополнительные сведения о местоположении земельного участка | - | | |
| 2. | Площадь земельного участка ± величина погрешности определения (вычисления) площади (P ± ΔP), м2 | 523 ± 8 | | |
| 3. | Формула, примененная для вычисления предельной погрешности определения площади земельного участка, с подставленными значениями и итоговые (вычисленные) значения (ΔP), м2 | $\Delta P = 3.5 * M_t * \sqrt{P} = 3.5 * 0,1 * \sqrt{523} = 8$ | | |
| 4. | Площадь земельного участка согласно сведениям Единого государственного реестра недвижимости (P _{кад}), м2 | 505 | | |
| 5. | Оценка расхождения P и P _{кад} (P - P _{кад}), м2 | 18 | | |
| 6. | Предельные минимальный и максимальный размеры земельного участка (P _{мин} и P _{макс}), м2 | - | | |
| 7. | Вид (виды) разрешенного использования | Личное подсобное хозяйство | | |
| 7.1. | Дополнительные сведения об использовании земельного участка | - | | |
| 8. | Кадастровый или иной государственный учетный номер (инвентарный) здания, сооружения, объекта незавершенного строительства, расположенного на земельном участке | - | | |
| 9. | Сведения о земельных участках (землях общего пользования, территории общего пользования), посредством которых обеспечивается доступ | - | | |
| 10. | Иные сведения | - | | |
| 4. Пояснения к сведениям об уточняемом земельном участке с кадастровым номером 70:06:0101003:180 : | | | | |
| 1. | - | | | |

Сведения об уточняемых земельных участках

1. Сведения о характерных точках границы уточняемого земельного участка с кадастровым номером 70:06:0101003:186 :

Система координат МСК 70, зона 2

Зона № 2

| Обозначение характерных точек границ | Координаты, м | | | | Метод опреде ления коор динат | Формулы, примененные для расчета средней квадратической погрешности определения координат характерных точек границ (Mt), с подставленными в такие формулы значениями и итоговые (вычисленные) значения Mt, м | Описание закрепле ния точки |
|--|--|---|--|------------|---|---|-----------------------------------|
| | содержатся в Едином государственном реестре недвижимости | | определены в результате выполнения комплексных кадастровых работ | | | | |
| | X | Y | X | Y | | | |
| 1 | 2 | 3 | 4 | 5 | 6 | 7 | 8 |
| н1621У | - | - | 639235.91 | 2429637.39 | Метод спутник овых геодези ческих измерен ий (опреде лений) | 0.1 | - |
| н1622У | - | - | 639226.36 | 2429659.14 | Метод спутник овых геодези ческих измерен ий (опреде лений) | 0.1 | - |
| н1623У | - | - | 639220.66 | 2429673.39 | Метод спутник овых геодези ческих измерен ий (опреде лений) | 0.1 | - |
| н1624У | - | - | 639213.06 | 2429687.04 | Метод спутник овых геодези ческих измерен ий (опреде лений) | 0.1 | - |
| н1625У | - | - | 639195.36 | 2429679.14 | Метод спутник овых геодези ческих измерен ий (опреде лений) | 0.1 | - |
| н1626У | - | - | 639210.36 | 2429642.05 | Метод спутник овых геодези ческих измерен ий (опреде лений) | 0.1 | - |

| 1. Сведения о характерных точках границы уточняемого земельного участка с кадастровым номером 70:06:0101003:186 : | | | | | | | |
|---|--|----------------------------------|--|---|---|--|----------------------------|
| Система координат МСК 70, зона 2 | | | | | | Зона № 2 | |
| Обозначение характерных точек границ | Координаты, м | | | | Метод определения координат | Формулы, примененные для расчета средней квадратической погрешности определения координат характерных точек границ (Mt), с подставленными в такие формулы значениями и итоговые (вычисленные) значения Mt, м | Описание закрепления точки |
| | содержатся в Едином государственном реестре недвижимости | | определены в результате выполнения комплексных кадастровых работ | | | | |
| | X | Y | X | Y | | | |
| 1 | 2 | 3 | 4 | 5 | 6 | 7 | 8 |
| н1627У | - | - | 639214.48 | 2429631.85 | Метод спутниковых геодезических измерений (определений) | 0.1 | - |
| н1628У | - | - | 639215.66 | 2429628.94 | Метод спутниковых геодезических измерений (определений) | 0.1 | - |
| н1621У | - | - | 639235.91 | 2429637.39 | Метод спутниковых геодезических измерений (определений) | 0.1 | - |
| 2. Сведения о частях границ уточняемого земельного участка с кадастровым номером 70:06:0101003:186 : | | | | | | | |
| Обозначение части границ | | Горизонтальное проложение (S), м | Описание прохождения части границ | Сведения о согласовании местоположения границ (согласовано/спорное) | | | |
| от т. | до т. | | | | | | |
| 1 | 2 | 3 | 4 | 5 | | | |
| н1621У | н1622У | 23.75 | - | - | | | |
| н1622У | н1623У | 15.35 | - | - | | | |
| н1623У | н1624У | 15.62 | - | - | | | |
| н1624У | н1625У | 19.38 | - | - | | | |
| н1625У | н1626У | 40.01 | - | - | | | |
| н1626У | н1627У | 11.00 | - | - | | | |
| н1627У | н1628У | 3.14 | - | - | | | |
| н1628У | н1621У | 21.94 | - | - | | | |

| 3. Сведения о характеристиках уточняемого земельного участка с кадастровым номером 70:06:0101003:186 : | | |
|---|---|---|
| № п/п | Наименование характеристики земельного участка | Значение характеристики |
| 1 | 2 | 3 |
| 1. | Адрес земельного участка | Российская Федерация, Томская область, район Каргасокский, село Каргасок, переулок Фестивальный, дом 37 |
| 1.1. | Сведения о местоположении земельного участка (при отсутствии адреса) в структурированном в соответствии с федеральной информационной адресной системой виде | - |
| 1.2. | Дополнительные сведения о местоположении земельного участка | - |
| 2. | Площадь земельного участка \pm величина погрешности определения (вычисления) площади ($P \pm \Delta P$), м2 | 1150 \pm 12 |
| 3. | Формула, примененная для вычисления предельной погрешности определения площади земельного участка, с подставленными значениями и итоговые (вычисленные) значения (ΔP), м2 | $\Delta P = 3.5 * M_t * \sqrt{P} = 3.5 * 0,1 * \sqrt{1150} = 12$ |
| 4. | Площадь земельного участка согласно сведениям Единого государственного реестра недвижимости ($R_{кад}$), м2 | 1080 |
| 5. | Оценка расхождения P и $R_{кад}$ ($P - R_{кад}$), м2 | 70 |
| 6. | Предельные минимальный и максимальный размеры земельного участка ($R_{мин}$ и $R_{макс}$), м2 | - - |
| 7. | Вид (виды) разрешенного использования | Личное подсобное хозяйство |
| 7.1. | Дополнительные сведения об использовании земельного участка | - |
| 8. | Кадастровый или иной государственный учетный номер (инвентарный) здания, сооружения, объекта незавершенного строительства, расположенного на земельном участке | 70:06:0101003:1052 |
| 9. | Сведения о земельных участках (землях общего пользования, территории общего пользования), посредством которых обеспечивается доступ | - |
| 10. | Иные сведения | - |
| 4. Пояснения к сведениям об уточняемом земельном участке с кадастровым номером 70:06:0101003:186 : | | |
| 1. | - | |

Сведения об уточняемых земельных участках

1. Сведения о характерных точках границы уточняемого земельного участка с кадастровым номером 70:06:0101003:183 :

Система координат МСК 70, зона 2

Зона № 2

| Обозначение характерных точек границ | Координаты, м | | | | Метод определения координат | Формулы, примененные для расчета средней квадратической погрешности определения координат характерных точек границ (Mt), с подставленными в такие формулы значениями и итоговые (вычисленные) значения Mt, м | Описание закрепления точки |
|--------------------------------------|--|---|--|------------|---|--|----------------------------|
| | содержатся в Едином государственном реестре недвижимости | | определены в результате выполнения комплексных кадастровых работ | | | | |
| | X | Y | X | Y | | | |
| 1 | 2 | 3 | 4 | 5 | 6 | 7 | 8 |
| н1629У | - | - | 639277.06 | 2429654.04 | Метод спутниковых геодезических измерений (определений) | 0.1 | - |
| н1630У | - | - | 639268.16 | 2429674.74 | Метод спутниковых геодезических измерений (определений) | 0.1 | - |
| н1631У | - | - | 639264.76 | 2429683.59 | Метод спутниковых геодезических измерений (определений) | 0.1 | - |
| н1632У | - | - | 639257.76 | 2429698.07 | Метод спутниковых геодезических измерений (определений) | 0.1 | - |
| н1633У | - | - | 639238.42 | 2429688.97 | Метод спутниковых геодезических измерений (определений) | 0.1 | - |
| н1634У | - | - | 639239.74 | 2429686.05 | Метод спутниковых геодезических измерений (определений) | 0.1 | - |

1. Сведения о характерных точках границы уточняемого земельного участка с кадастровым номером 70:06:0101003:183 :

| Система координат МСК 70, зона 2 | | | | | Зона № 2 | | |
|--------------------------------------|--|---|--|------------|---|--|----------------------------|
| Обозначение характерных точек границ | Координаты, м | | | | Метод определения координат | Формулы, примененные для расчета средней квадратической погрешности определения координат характерных точек границ (Mt), с подставленными в такие формулы значениями и итоговые (вычисленные) значения Mt, м | Описание закрепления точки |
| | содержатся в Едином государственном реестре недвижимости | | определены в результате выполнения комплексных кадастровых работ | | | | |
| | X | Y | X | Y | | | |
| 1 | 2 | 3 | 4 | 5 | 6 | 7 | 8 |
| н1635У | - | - | 639251.80 | 2429659.22 | Метод спутниковых геодезических измерений (определений) | 0.1 | - |
| н1636У | - | - | 639256.23 | 2429649.36 | Метод спутниковых геодезических измерений (определений) | 0.1 | - |
| н1637У | - | - | 639257.41 | 2429646.74 | Метод спутниковых геодезических измерений (определений) | 0.1 | - |
| н1629У | - | - | 639277.06 | 2429654.04 | Метод спутниковых геодезических измерений (определений) | 0.1 | - |

2. Сведения о частях границ уточняемого земельного участка с кадастровым номером 70:06:0101003:183 :

| Обозначение части границ | | Горизонтальное проложение (S), м | Описание прохождения части границ | Сведения о согласовании местоположения границ (согласовано/спорное) |
|--------------------------|--------|----------------------------------|-----------------------------------|---|
| от т. | до т. | | | |
| 1 | 2 | 3 | 4 | 5 |
| н1629У | н1630У | 22.53 | - | - |
| н1630У | н1631У | 9.48 | - | - |
| н1631У | н1632У | 16.08 | - | - |
| н1632У | н1633У | 21.37 | - | - |
| н1633У | н1634У | 3.20 | - | - |
| н1634У | н1635У | 29.42 | - | - |
| н1635У | н1636У | 10.81 | - | - |

| 2. Сведения о частях границ уточняемого земельного участка с кадастровым номером 70:06:0101003:183 : | | | | |
|---|---|----------------------------------|---|---|
| Обозначение части границ | | Горизонтальное проложение (S), м | Описание прохождения части границ | Сведения о согласовании местоположения границ (согласовано/спорное) |
| от т. | до т. | | | |
| 1 | 2 | 3 | 4 | 5 |
| н1636У | н1637У | 2.87 | - | - |
| н1637У | н1629У | 20.96 | - | - |
| 3. Сведения о характеристиках уточняемого земельного участка с кадастровым номером 70:06:0101003:183 : | | | | |
| № п/п | Наименование характеристики земельного участка | | Значение характеристики | |
| 1 | 2 | | 3 | |
| 1. | Адрес земельного участка | | Российская Федерация, Томская область, район Каргасокский, село Каргасок, переулок Фестивальный, дом 35-1 | |
| 1.1. | Сведения о местоположении земельного участка (при отсутствии адреса) в структурированном в соответствии с федеральной информационной адресной системой виде | | - | |
| 1.2. | Дополнительные сведения о местоположении земельного участка | | - | |
| 2. | Площадь земельного участка ± величина погрешности определения (вычисления) площади ($P \pm \Delta P$), м ² | | 1008 ± 11 | |
| 3. | Формула, примененная для вычисления предельной погрешности определения площади земельного участка, с подставленными значениями и итоговые (вычисленные) значения (ΔP), м ² | | $\Delta P = 3.5 * M_t * \sqrt{P} = 3.5 * 0,1 * \sqrt{1008} = 11$ | |
| 4. | Площадь земельного участка согласно сведениям Единого государственного реестра недвижимости (Р _{кад}), м ² | | 960 | |
| 5. | Оценка расхождения Р и Р _{кад} (Р - Р _{кад}), м ² | | 48 | |
| 6. | Предельные минимальный и максимальный размеры земельного участка (Р _{мин} и Р _{макс}), м ² | | - - | |
| 7. | Вид (виды) разрешенного использования | | Для ведения личного подсобного хозяйства | |
| 7.1. | Дополнительные сведения об использовании земельного участка | | - | |
| 8. | Кадастровый или иной государственный учетный номер (инвентарный) здания, сооружения, объекта незавершенного строительства, расположенного на земельном участке | | 70:06:0101003:1025 | |
| 9. | Сведения о земельных участках (землях общего пользования, территории общего пользования), посредством которых обеспечивается доступ | | - | |
| 10. | Иные сведения | | - | |
| 4. Пояснения к сведениям об уточняемом земельном участке с кадастровым номером 70:06:0101003:183 : | | | | |
| 1. | - | | | |

Сведения об уточняемых земельных участках

1. Сведения о характерных точках границы уточняемого земельного участка с кадастровым номером 70:06:0101003:184 :

Система координат МСК 70, зона 2

Зона № 2

| Обозначение характерных точек границ | Координаты, м | | | | Метод определения координат | Формулы, примененные для расчета средней квадратической погрешности определения координат характерных точек границ (Mt), с подставленными в такие формулы значениями и итоговые (вычисленные) значения Mt, м | Описание закрепления точки |
|--------------------------------------|--|---|--|------------|---|--|----------------------------|
| | содержатся в Едином государственном реестре недвижимости | | определены в результате выполнения комплексных кадастровых работ | | | | |
| | X | Y | X | Y | | | |
| 1 | 2 | 3 | 4 | 5 | 6 | 7 | 8 |
| н1637У | - | - | 639257.41 | 2429646.74 | Метод спутниковых геодезических измерений (определений) | 0.1 | - |
| н1636У | - | - | 639256.23 | 2429649.36 | Метод спутниковых геодезических измерений (определений) | 0.1 | - |
| н1635У | - | - | 639251.80 | 2429659.22 | Метод спутниковых геодезических измерений (определений) | 0.1 | - |
| н1634У | - | - | 639239.74 | 2429686.05 | Метод спутниковых геодезических измерений (определений) | 0.1 | - |
| н1638У | - | - | 639223.56 | 2429678.44 | Метод спутниковых геодезических измерений (определений) | 0.1 | - |
| н1639У | - | - | 639218.01 | 2429689.19 | Метод спутниковых геодезических измерений (определений) | 0.1 | - |

| 1. Сведения о характерных точках границы уточняемого земельного участка с кадастровым номером 70:06:0101003:184 : | | | | | | | |
|---|--|----------------------------------|--|---|---|--|----------------------------|
| Система координат МСК 70, зона 2 | | | | | | | Зона № 2 |
| Обозначение характерных точек границ | Координаты, м | | | | Метод определения координат | Формулы, примененные для расчета средней квадратической погрешности определения координат характерных точек границ (Mt), с подставленными в такие формулы значениями и итоговые (вычисленные) значения Mt, м | Описание закрепления точки |
| | содержатся в Едином государственном реестре недвижимости | | определены в результате выполнения комплексных кадастровых работ | | | | |
| | X | Y | X | Y | | | |
| 1 | 2 | 3 | 4 | 5 | 6 | 7 | 8 |
| н1624У | - | - | 639213.06 | 2429687.04 | Метод спутниковых геодезических измерений (определений) | 0.1 | - |
| н1623У | - | - | 639220.66 | 2429673.39 | Метод спутниковых геодезических измерений (определений) | 0.1 | - |
| н1622У | - | - | 639226.36 | 2429659.14 | Метод спутниковых геодезических измерений (определений) | 0.1 | - |
| н1621У | - | - | 639235.91 | 2429637.39 | Метод спутниковых геодезических измерений (определений) | 0.1 | - |
| н1637У | - | - | 639257.41 | 2429646.74 | Метод спутниковых геодезических измерений (определений) | 0.1 | - |
| 2. Сведения о частях границ уточняемого земельного участка с кадастровым номером 70:06:0101003:184 : | | | | | | | |
| Обозначение части границ | | Горизонтальное проложение (S), м | Описание прохождения части границ | Сведения о согласовании местоположения границ (согласовано/спорное) | | | |
| от т. | до т. | | | | | | |
| 1 | 2 | 3 | 4 | 5 | | | |
| н1637У | н1636У | 2.87 | - | - | | | |
| н1636У | н1635У | 10.81 | - | - | | | |

| 2. Сведения о частях границ уточняемого земельного участка с кадастровым номером 70:06:0101003:184 : | | | | |
|---|---|---|-----------------------------------|---|
| Обозначение части границ | | Горизонтальное проложение (S), м | Описание прохождения части границ | Сведения о согласовании местоположения границ (согласовано/спорное) |
| от т. | до т. | | | |
| 1 | 2 | 3 | 4 | 5 |
| н1635У | н1634У | 29.42 | - | - |
| н1634У | н1638У | 17.88 | - | - |
| н1638У | н1639У | 12.10 | - | - |
| н1639У | н1624У | 5.40 | - | - |
| н1624У | н1623У | 15.62 | - | - |
| н1623У | н1622У | 15.35 | - | - |
| н1622У | н1621У | 23.75 | - | - |
| н1621У | н1637У | 23.45 | - | - |
| 3. Сведения о характеристиках уточняемого земельного участка с кадастровым номером 70:06:0101003:184 : | | | | |
| № п/п | Наименование характеристики земельного участка | Значение характеристики | | |
| 1 | 2 | 3 | | |
| 1. | Адрес земельного участка | Российская Федерация, Томская область, район Каргасокский, село Каргасок, переулок Фестивальный, дом 35 | | |
| 1.1. | Сведения о местоположении земельного участка (при отсутствии адреса) в структурированном в соответствии с федеральной информационной адресной системой виде | - | | |
| 1.2. | Дополнительные сведения о местоположении земельного участка | - | | |
| 2. | Площадь земельного участка ± величина погрешности определения (вычисления) площади (P ± ΔP), м2 | 1053 ± 11 | | |
| 3. | Формула, примененная для вычисления предельной погрешности определения площади земельного участка, с подставленными значениями и итоговые (вычисленные) значения (ΔP), м2 | $\Delta P = 3.5 * M_t * \sqrt{P} = 3.5 * 0,1 * \sqrt{1053} = 11$ | | |
| 4. | Площадь земельного участка согласно сведениям Единого государственного реестра недвижимости (P _{кад}), м2 | 960 | | |
| 5. | Оценка расхождения P и P _{кад} (P - P _{кад}), м2 | 93 | | |
| 6. | Предельные минимальный и максимальный размеры земельного участка (P _{мин} и P _{макс}), м2 | - | | |
| 7. | Вид (виды) разрешенного использования | Личное подсобное хозяйство | | |
| 7.1. | Дополнительные сведения об использовании земельного участка | - | | |
| 8. | Кадастровый или иной государственный учетный номер (инвентарный) здания, сооружения, объекта незавершенного строительства, расположенного на земельном участке | 70:06:0101003:1025 | | |
| 9. | Сведения о земельных участках (землях общего пользования, территории общего пользования), посредством которых обеспечивается доступ | - | | |
| 10. | Иные сведения | - | | |
| 4. Пояснения к сведениям об уточняемом земельном участке с кадастровым номером 70:06:0101003:184 : | | | | |
| 1. | - | | | |

Сведения об уточняемых земельных участках

1. Сведения о характерных точках границы уточняемого земельного участка с кадастровым номером 70:06:0101003:182 :

Система координат МСК 70, зона 2

Зона № 2

| Обозначение характерных точек границ | Координаты, м | | | | Метод определения координат | Формулы, примененные для расчета средней квадратической погрешности определения координат характерных точек границ (Mt), с подставленными в такие формулы значениями и итоговые (вычисленные) значения Mt, м | Описание закрепления точки |
|--------------------------------------|--|---|--|------------|---|--|----------------------------|
| | содержатся в Едином государственном реестре недвижимости | | определены в результате выполнения комплексных кадастровых работ | | | | |
| | X | Y | X | Y | | | |
| 1 | 2 | 3 | 4 | 5 | 6 | 7 | 8 |
| н1640У | - | - | 639328.21 | 2429679.14 | Метод спутниковых геодезических измерений (определений) | 0.1 | - |
| н1641У | - | - | 639312.36 | 2429715.89 | Метод спутниковых геодезических измерений (определений) | 0.1 | - |
| н1642У | - | - | 639317.71 | 2429717.79 | Метод спутниковых геодезических измерений (определений) | 0.1 | - |
| н1643У | - | - | 639315.21 | 2429723.24 | Метод спутниковых геодезических измерений (определений) | 0.1 | - |
| н1644У | - | - | 639307.96 | 2429720.74 | Метод спутниковых геодезических измерений (определений) | 0.1 | - |
| н1645У | - | - | 639305.81 | 2429725.44 | Метод спутниковых геодезических измерений (определений) | 0.1 | - |

| 1. Сведения о характерных точках границы уточняемого земельного участка с кадастровым номером 70:06:0101003:182 : | | | | | | | |
|---|--|---|--|------------|---|--|----------------------------|
| Система координат МСК 70, зона 2 | | | | | | | Зона № 2 |
| Обозначение характерных точек границ | Координаты, м | | | | Метод определения координат | Формулы, примененные для расчета средней квадратической погрешности определения координат характерных точек границ (Mt), с подставленными в такие формулы значениями и итоговые (вычисленные) значения Mt, м | Описание закрепления точки |
| | содержатся в Едином государственном реестре недвижимости | | определены в результате выполнения комплексных кадастровых работ | | | | |
| | X | Y | X | Y | | | |
| 1 | 2 | 3 | 4 | 5 | 6 | 7 | 8 |
| н1646У | - | - | 639299.46 | 2429722.79 | Метод спутниковых геодезических измерений (определений) | 0.1 | - |
| н1647У | - | - | 639291.66 | 2429719.44 | Метод спутниковых геодезических измерений (определений) | 0.1 | - |
| н1648У | - | - | 639303.41 | 2429691.84 | Метод спутниковых геодезических измерений (определений) | 0.1 | - |
| н1649У | - | - | 639301.66 | 2429690.89 | Метод спутниковых геодезических измерений (определений) | 0.1 | - |
| н1650У | - | - | 639303.71 | 2429687.19 | Метод спутниковых геодезических измерений (определений) | 0.1 | - |
| н1651У | - | - | 639305.31 | 2429687.79 | Метод спутниковых геодезических измерений (определений) | 0.1 | - |

1. Сведения о характерных точках границы уточняемого земельного участка с кадастровым номером 70:06:0101003:182 :

| Система координат МСК 70, зона 2 | | | | | Зона № 2 | | |
|--------------------------------------|--|---|--|------------|---|--|----------------------------|
| Обозначение характерных точек границ | Координаты, м | | | | Метод определения координат | Формулы, примененные для расчета средней квадратической погрешности определения координат характерных точек границ (Mt), с подставленными в такие формулы значениями и итоговые (вычисленные) значения Mt, м | Описание закрепления точки |
| | содержатся в Едином государственном реестре недвижимости | | определены в результате выполнения комплексных кадастровых работ | | | | |
| | X | Y | X | Y | | | |
| 1 | 2 | 3 | 4 | 5 | 6 | 7 | 8 |
| н1652У | - | - | 639312.56 | 2429672.64 | Метод спутниковых геодезических измерений (определений) | 0.1 | - |
| н1640У | - | - | 639328.21 | 2429679.14 | Метод спутниковых геодезических измерений (определений) | 0.1 | - |

2. Сведения о частях границ уточняемого земельного участка с кадастровым номером 70:06:0101003:182 :

| Обозначение части границ | | Горизонтальное проложение (S), м | Описание прохождения части границ | Сведения о согласовании местоположения границ (согласовано/спорное) |
|--------------------------|--------|----------------------------------|-----------------------------------|---|
| от т. | до т. | | | |
| 1 | 2 | 3 | 4 | 5 |
| н1640У | н1641У | 40.02 | - | - |
| н1641У | н1642У | 5.68 | - | - |
| н1642У | н1643У | 6.00 | - | - |
| н1643У | н1644У | 7.67 | - | - |
| н1644У | н1645У | 5.17 | - | - |
| н1645У | н1646У | 6.88 | - | - |
| н1646У | н1647У | 8.49 | - | - |
| н1647У | н1648У | 30.00 | - | - |
| н1648У | н1649У | 1.99 | - | - |
| н1649У | н1650У | 4.23 | - | - |
| н1650У | н1651У | 1.71 | - | - |
| н1651У | н1652У | 16.80 | - | - |
| н1652У | н1640У | 16.95 | - | - |

| 3. Сведения о характеристиках уточняемого земельного участка с кадастровым номером 70:06:0101003:182 : | | |
|---|---|--|
| № п/п | Наименование характеристики земельного участка | Значение характеристики |
| 1 | 2 | 3 |
| 1. | Адрес земельного участка | Российская Федерация, Томская область, район Каргасокский, село Каргасок, переулок Фестивальный, дом 33а-2 |
| 1.1. | Сведения о местоположении земельного участка (при отсутствии адреса) в структурированном в соответствии с федеральной информационной адресной системой виде | - |
| 1.2. | Дополнительные сведения о местоположении земельного участка | - |
| 2. | Площадь земельного участка \pm величина погрешности определения (вычисления) площади ($P \pm \Delta P$), м ² | 931 \pm 11 |
| 3. | Формула, примененная для вычисления предельной погрешности определения площади земельного участка, с подставленными значениями и итоговые (вычисленные) значения (ΔP), м ² | $\Delta P = 3.5 * M_t * \sqrt{P} = 3.5 * 0,1 * \sqrt{931} = 11$ |
| 4. | Площадь земельного участка согласно сведениям Единого государственного реестра недвижимости ($P_{кад}$), м ² | 907 |
| 5. | Оценка расхождения P и $P_{кад}$ ($P - P_{кад}$), м ² | 24 |
| 6. | Предельные минимальный и максимальный размеры земельного участка ($P_{мин}$ и $P_{макс}$), м ² | - - |
| 7. | Вид (виды) разрешенного использования | Для ведения личного подсобного хозяйства |
| 7.1. | Дополнительные сведения об использовании земельного участка | - |
| 8. | Кадастровый или иной государственный учетный номер (инвентарный) здания, сооружения, объекта незавершенного строительства, расположенного на земельном участке | - |
| 9. | Сведения о земельных участках (землях общего пользования, территории общего пользования), посредством которых обеспечивается доступ | - |
| 10. | Иные сведения | - |
| 4. Пояснения к сведениям об уточняемом земельном участке с кадастровым номером 70:06:0101003:182 : | | |
| 1. | - | |

Сведения об уточняемых земельных участках

1. Сведения о характерных точках границы уточняемого земельного участка с кадастровым номером 70:06:0101003:188 :

Система координат МСК 70, зона 2

Зона № 2

| Обозначение характерных точек границ | Координаты, м | | | | Метод опреде ления коор динат | Формулы, примененные для расчета средней квадратической погрешности определения координат характерных точек границ (Mt), с подставленными в такие формулы значениями и итоговые (вычисленные) значения Mt, м | Описание закрепле ния точки |
|--|--|---|--|------------|---|---|-----------------------------------|
| | содержатся в Едином государственном реестре недвижимости | | определены в результате выполнения комплексных кадастровых работ | | | | |
| | X | Y | X | Y | | | |
| 1 | 2 | 3 | 4 | 5 | 6 | 7 | 8 |
| n1653У | - | - | 639250.73 | 2429628.13 | Метод спутник овых геодези ческих измерен ий (опреде лений) | 0.1 | - |
| n1654У | - | - | 639257.61 | 2429612.40 | Метод спутник овых геодези ческих измерен ий (опреде лений) | 0.1 | - |
| n1655У | - | - | 639268.49 | 2429616.98 | Метод спутник овых геодези ческих измерен ий (опреде лений) | 0.1 | - |
| 1639 | - | - | 639262.14 | 2429632.45 | Метод спутник овых геодези ческих измерен ий (опреде лений) | 0.1 | - |
| n1653У | - | - | 639250.73 | 2429628.13 | Метод спутник овых геодези ческих измерен ий (опреде лений) | 0.1 | - |

| 2. Сведения о частях границ уточняемого земельного участка с кадастровым номером 70:06:0101003:188 : | | | | |
|---|---|---|-----------------------------------|---|
| Обозначение части границ | | Горизонтальное проложение (S), м | Описание прохождения части границ | Сведения о согласовании местоположения границ (согласовано/спорное) |
| от т. | до т. | | | |
| 1 | 2 | 3 | 4 | 5 |
| н1653У | н1654У | 17.17 | - | - |
| н1654У | н1655У | 11.80 | - | - |
| н1655У | 1639 | 16.72 | - | - |
| 1639 | н1653У | 12.20 | - | - |
| 3. Сведения о характеристиках уточняемого земельного участка с кадастровым номером 70:06:0101003:188 : | | | | |
| № п/п | Наименование характеристики земельного участка | Значение характеристики | | |
| 1 | 2 | 3 | | |
| 1. | Адрес земельного участка | Российская Федерация, Томская область, район Каргасокский, село Каргасок, переулок Фестивальный, дом 40 | | |
| 1.1. | Сведения о местоположении земельного участка (при отсутствии адреса) в структурированном в соответствии с федеральной информационной адресной системой виде | - | | |
| 1.2. | Дополнительные сведения о местоположении земельного участка | - | | |
| 2. | Площадь земельного участка ± величина погрешности определения (вычисления) площади (P ± ΔP), м2 | 203 ± 5 | | |
| 3. | Формула, примененная для вычисления предельной погрешности определения площади земельного участка, с подставленными значениями и итоговые (вычисленные) значения (ΔP), м2 | $\Delta P = 3.5 * M_t * \sqrt{P} = 3.5 * 0,1 * \sqrt{203} = 5$ | | |
| 4. | Площадь земельного участка согласно сведениям Единого государственного реестра недвижимости (P _{кад}), м2 | 200 | | |
| 5. | Оценка расхождения P и P _{кад} (P - P _{кад}), м2 | 3 | | |
| 6. | Предельные минимальный и максимальный размеры земельного участка (P _{мин} и P _{макс}), м2 | - | | |
| 7. | Вид (виды) разрешенного использования | Личное подсобное хозяйство | | |
| 7.1. | Дополнительные сведения об использовании земельного участка | - | | |
| 8. | Кадастровый или иной государственный учетный номер (инвентарный) здания, сооружения, объекта незавершенного строительства, расположенного на земельном участке | - | | |
| 9. | Сведения о земельных участках (землях общего пользования, территории общего пользования), посредством которых обеспечивается доступ | - | | |
| 10. | Иные сведения | - | | |
| 4. Пояснения к сведениям об уточняемом земельном участке с кадастровым номером 70:06:0101003:188 : | | | | |
| 1. | - | | | |

Сведения об уточняемых земельных участках

1. Сведения о характерных точках границы уточняемого земельного участка с кадастровым номером 70:06:0101003:189 :

Система координат МСК 70, зона 2

Зона № 2

| Обозначение характерных точек границ | Координаты, м | | | | Метод определения координат | Формулы, примененные для расчета средней квадратической погрешности определения координат характерных точек границ (Mt), с подставленными в такие формулы значениями и итоговые (вычисленные) значения Mt, м | Описание закрепления точки |
|--------------------------------------|--|---|--|------------|---|--|----------------------------|
| | содержатся в Едином государственном реестре недвижимости | | определены в результате выполнения комплексных кадастровых работ | | | | |
| | X | Y | X | Y | | | |
| 1 | 2 | 3 | 4 | 5 | 6 | 7 | 8 |
| н1656У | - | - | 639109.51 | 2429569.25 | Метод спутниковых геодезических измерений (определений) | 0.1 | - |
| н1657У | - | - | 639107.71 | 2429560.45 | Метод спутниковых геодезических измерений (определений) | 0.1 | - |
| н1658У | - | - | 639128.91 | 2429515.25 | Метод спутниковых геодезических измерений (определений) | 0.1 | - |
| н1659У | - | - | 639145.62 | 2429521.82 | Метод спутниковых геодезических измерений (определений) | 0.1 | - |
| н1660У | - | - | 639150.32 | 2429525.42 | Метод спутниковых геодезических измерений (определений) | 0.1 | - |
| н1661У | - | - | 639144.08 | 2429537.92 | Метод спутниковых геодезических измерений (определений) | 0.1 | - |

| 1. Сведения о характерных точках границы уточняемого земельного участка с кадастровым номером 70:06:0101003:189 : | | | | | | | |
|---|--|----------------------------------|--|---|---|--|----------------------------|
| Система координат МСК 70, зона 2 | | | | | | Зона № 2 | |
| Обозначение характерных точек границ | Координаты, м | | | | Метод определения координат | Формулы, примененные для расчета средней квадратической погрешности определения координат характерных точек границ (Mt), с подставленными в такие формулы значениями и итоговые (вычисленные) значения Mt, м | Описание закрепления точки |
| | содержатся в Едином государственном реестре недвижимости | | определены в результате выполнения комплексных кадастровых работ | | | | |
| | X | Y | X | Y | | | |
| 1 | 2 | 3 | 4 | 5 | 6 | 7 | 8 |
| н1662У | - | - | 639137.78 | 2429554.02 | Метод спутниковых геодезических измерений (определений) | 0.1 | - |
| н1663У | - | - | 639129.08 | 2429577.12 | Метод спутниковых геодезических измерений (определений) | 0.1 | - |
| н1656У | - | - | 639109.51 | 2429569.25 | Метод спутниковых геодезических измерений (определений) | 0.1 | - |
| 2. Сведения о частях границ уточняемого земельного участка с кадастровым номером 70:06:0101003:189 : | | | | | | | |
| Обозначение части границ | | Горизонтальное проложение (S), м | Описание прохождения части границ | Сведения о согласовании местоположения границ (согласовано/спорное) | | | |
| от т. | до т. | | | | | | |
| 1 | 2 | 3 | 4 | 5 | | | |
| н1656У | н1657У | 8.98 | - | - | | | |
| н1657У | н1658У | 49.92 | - | - | | | |
| н1658У | н1659У | 17.96 | - | - | | | |
| н1659У | н1660У | 5.92 | - | - | | | |
| н1660У | н1661У | 13.97 | - | - | | | |
| н1661У | н1662У | 17.29 | - | - | | | |
| н1662У | н1663У | 24.68 | - | - | | | |
| н1663У | н1656У | 21.09 | - | - | | | |

| 3. Сведения о характеристиках уточняемого земельного участка с кадастровым номером 70:06:0101003:189 : | | |
|---|---|---|
| № п/п | Наименование характеристики земельного участка | Значение характеристики |
| 1 | 2 | 3 |
| 1. | Адрес земельного участка | Российская Федерация, Томская область, район Каргасокский, село Каргасок, переулок Фестивальный, дом 42 |
| 1.1. | Сведения о местоположении земельного участка (при отсутствии адреса) в структурированном в соответствии с федеральной информационной адресной системой виде | - |
| 1.2. | Дополнительные сведения о местоположении земельного участка | - |
| 2. | Площадь земельного участка \pm величина погрешности определения (вычисления) площади ($P \pm \Delta P$), м ² | 1384 \pm 13 |
| 3. | Формула, примененная для вычисления предельной погрешности определения площади земельного участка, с подставленными значениями и итоговые (вычисленные) значения (ΔP), м ² | $\Delta P = 3.5 * M_t * \sqrt{P} = 3.5 * 0,1 * \sqrt{1384} = 13$ |
| 4. | Площадь земельного участка согласно сведениям Единого государственного реестра недвижимости ($P_{\text{кад}}$), м ² | 1380 |
| 5. | Оценка расхождения P и $P_{\text{кад}}$ ($P - P_{\text{кад}}$), м ² | 4 |
| 6. | Предельные минимальный и максимальный размеры земельного участка ($P_{\text{мин}}$ и $P_{\text{макс}}$), м ² | - - |
| 7. | Вид (виды) разрешенного использования | Для ведения личного подсобного хозяйства |
| 7.1. | Дополнительные сведения об использовании земельного участка | - |
| 8. | Кадастровый или иной государственный учетный номер (инвентарный) здания, сооружения, объекта незавершенного строительства, расположенного на земельном участке | 70:06:0101003:1684 |
| 9. | Сведения о земельных участках (землях общего пользования, территории общего пользования), посредством которых обеспечивается доступ | - |
| 10. | Иные сведения | - |
| 4. Пояснения к сведениям об уточняемом земельном участке с кадастровым номером 70:06:0101003:189 : | | |
| 1. | - | |

Сведения об уточняемых земельных участках

1. Сведения о характерных точках границы уточняемого земельного участка с кадастровым номером 70:06:0101003:1624 :

Система координат МСК 70, зона 2

Зона № 2

| Обозначение характерных точек границ | Координаты, м | | | | Метод опреде ления коор динат | Формулы, примененные для расчета средней квадратической погрешности определения координат характерных точек границ (Mt), с подставленными в такие формулы значениями и итоговые (вычисленные) значения Mt, м | Описание закрепле ния точки |
|--|--|---|--|------------|---|---|-----------------------------------|
| | содержатся в Едином государственном реестре недвижимости | | определены в результате выполнения комплексных кадастровых работ | | | | |
| | X | Y | X | Y | | | |
| 1 | 2 | 3 | 4 | 5 | 6 | 7 | 8 |
| 1096 | - | - | 639321.72 | 2429386.33 | Метод спутник овых геодези ческих измерен ий (опреде лений) | 0.1 | - |
| n1729У | - | - | 639338.96 | 2429398.02 | Метод спутник овых геодези ческих измерен ий (опреде лений) | 0.1 | - |
| 1702 | - | - | 639315.82 | 2429441.99 | Метод спутник овых геодези ческих измерен ий (опреде лений) | 0.1 | - |
| n1730У | - | - | 639297.25 | 2429431.79 | Метод спутник овых геодези ческих измерен ий (опреде лений) | 0.1 | - |
| n1731У | - | - | 639320.12 | 2429385.26 | Метод спутник овых геодези ческих измерен ий (опреде лений) | 0.1 | - |
| 1096 | - | - | 639321.72 | 2429386.33 | Метод спутник овых геодези ческих измерен ий (опреде лений) | 0.1 | - |

| 2. Сведения о частях границ уточняемого земельного участка с кадастровым номером 70:06:0101003:1624 : | | | | |
|--|---|----------------------------------|--|---|
| Обозначение части границ | | Горизонтальное проложение (S), м | Описание прохождения части границ | Сведения о согласовании местоположения границ (согласовано/спорное) |
| от т. | до т. | | | |
| 1 | 2 | 3 | 4 | 5 |
| 1096 | н1729У | 20.83 | - | - |
| н1729У | 1702 | 49.69 | - | - |
| 1702 | н1730У | 21.19 | - | - |
| н1730У | н1731У | 51.85 | - | - |
| н1731У | 1096 | 1.92 | - | - |
| 3. Сведения о характеристиках уточняемого земельного участка с кадастровым номером 70:06:0101003:1624 : | | | | |
| № п/п | Наименование характеристики земельного участка | | Значение характеристики | |
| 1 | 2 | | 3 | |
| 1. | Адрес земельного участка | | Российская Федерация, Томская область, район Каргасокский, село Каргасок, улица Гоголя, дом 38 | |
| 1.1. | Сведения о местоположении земельного участка (при отсутствии адреса) в структурированном в соответствии с федеральной информационной адресной системой виде | | - | |
| 1.2. | Дополнительные сведения о местоположении земельного участка | | - | |
| 2. | Площадь земельного участка ± величина погрешности определения (вычисления) площади (P ± ΔP), м2 | | 1111 ± 12 | |
| 3. | Формула, примененная для вычисления предельной погрешности определения площади земельного участка, с подставленными значениями и итоговые (вычисленные) значения (ΔP), м2 | | $\Delta P = 3.5 * M_t * \sqrt{P} = 3.5 * 0,1 * \sqrt{1111} = 12$ | |
| 4. | Площадь земельного участка согласно сведениям Единого государственного реестра недвижимости (P _{кад}), м2 | | 1100 | |
| 5. | Оценка расхождения P и P _{кад} (P - P _{кад}), м2 | | 11 | |
| 6. | Предельные минимальный и максимальный размеры земельного участка (P _{мин} и P _{макс}), м2 | | - - | |
| 7. | Вид (виды) разрешенного использования | | Для ведения личного подсобного хозяйства | |
| 7.1. | Дополнительные сведения об использовании земельного участка | | - | |
| 8. | Кадастровый или иной государственный учетный номер (инвентарный) здания, сооружения, объекта незавершенного строительства, расположенного на земельном участке | | 70:06:0101003:1791 | |
| 9. | Сведения о земельных участках (землях общего пользования, территории общего пользования), посредством которых обеспечивается доступ | | - | |
| 10. | Иные сведения | | - | |
| 4. Пояснения к сведениям об уточняемом земельном участке с кадастровым номером 70:06:0101003:1624 : | | | | |
| 1. | - | | | |

Сведения об уточняемых земельных участках

1. Сведения о характерных точках границы уточняемого земельного участка с кадастровым номером 70:06:0101003:231 :

Система координат МСК 70, зона 2

Зона № 2

| Обозначение характерных точек границ | Координаты, м | | | | Метод определения координат | Формулы, примененные для расчета средней квадратической погрешности определения координат характерных точек границ (Mt), с подставленными в такие формулы значениями и итоговые (вычисленные) значения Mt, м | Описание закрепления точки |
|--------------------------------------|--|---|--|------------|---|--|----------------------------|
| | содержатся в Едином государственном реестре недвижимости | | определены в результате выполнения комплексных кадастровых работ | | | | |
| | X | Y | X | Y | | | |
| 1 | 2 | 3 | 4 | 5 | 6 | 7 | 8 |
| н1732У | - | - | 639301.12 | 2429458.56 | Метод спутниковых геодезических измерений (определений) | 0.1 | - |
| н1733У | - | - | 639294.67 | 2429474.93 | Метод спутниковых геодезических измерений (определений) | 0.1 | - |
| н1734У | - | - | 639277.79 | 2429509.60 | Метод спутниковых геодезических измерений (определений) | 0.1 | - |
| н1735У | - | - | 639265.72 | 2429501.86 | Метод спутниковых геодезических измерений (определений) | 0.1 | - |
| н1736У | - | - | 639270.02 | 2429497.46 | Метод спутниковых геодезических измерений (определений) | 0.1 | - |
| н1737У | - | - | 639280.72 | 2429470.26 | Метод спутниковых геодезических измерений (определений) | 0.1 | - |

1. Сведения о характерных точках границы уточняемого земельного участка с кадастровым номером 70:06:0101003:231 :

| Система координат МСК 70, зона 2 | | | | | Зона № 2 | | |
|--------------------------------------|--|---|--|------------|---|--|----------------------------|
| Обозначение характерных точек границ | Координаты, м | | | | Метод определения координат | Формулы, примененные для расчета средней квадратической погрешности определения координат характерных точек границ (Mt), с подставленными в такие формулы значениями и итоговые (вычисленные) значения Mt, м | Описание закрепления точки |
| | содержатся в Едином государственном реестре недвижимости | | определены в результате выполнения комплексных кадастровых работ | | | | |
| | X | Y | X | Y | | | |
| 1 | 2 | 3 | 4 | 5 | 6 | 7 | 8 |
| н1738У | - | - | 639281.48 | 2429468.43 | Метод спутниковых геодезических измерений (определений) | 0.1 | - |
| н1739У | - | - | 639284.80 | 2429460.44 | Метод спутниковых геодезических измерений (определений) | 0.1 | - |
| н1740У | - | - | 639287.90 | 2429452.99 | Метод спутниковых геодезических измерений (определений) | 0.1 | - |
| н1732У | - | - | 639301.12 | 2429458.56 | Метод спутниковых геодезических измерений (определений) | 0.1 | - |

2. Сведения о частях границ уточняемого земельного участка с кадастровым номером 70:06:0101003:231 :

| Обозначение части границ | | Горизонтальное проложение (S), м | Описание прохождения части границ | Сведения о согласовании местоположения границ (согласовано/спорное) |
|--------------------------|--------|----------------------------------|-----------------------------------|---|
| от т. | до т. | | | |
| 1 | 2 | 3 | 4 | 5 |
| н1732У | н1733У | 17.59 | - | - |
| н1733У | н1734У | 38.56 | - | - |
| н1734У | н1735У | 14.34 | - | - |
| н1735У | н1736У | 6.15 | - | - |
| н1736У | н1737У | 29.23 | - | - |
| н1737У | н1738У | 1.98 | - | - |
| н1738У | н1739У | 8.65 | - | - |

| 2. Сведения о частях границ уточняемого земельного участка с кадастровым номером 70:06:0101003:231 : | | | | |
|---|---|----------------------------------|--|---|
| Обозначение части границ | | Горизонтальное проложение (S), м | Описание прохождения части границ | Сведения о согласовании местоположения границ (согласовано/спорное) |
| от т. | до т. | | | |
| 1 | 2 | 3 | 4 | 5 |
| н1739У | н1740У | 8.07 | - | - |
| н1740У | н1732У | 14.35 | - | - |
| 3. Сведения о характеристиках уточняемого земельного участка с кадастровым номером 70:06:0101003:231 : | | | | |
| № п/п | Наименование характеристики земельного участка | | Значение характеристики | |
| 1 | 2 | | 3 | |
| 1. | Адрес земельного участка | | Российская Федерация, Томская область, район Каргасокский, село Каргасок, улица Гоголя, дом 39 | |
| 1.1. | Сведения о местоположении земельного участка (при отсутствии адреса) в структурированном в соответствии с федеральной информационной адресной системой виде | | - | |
| 1.2. | Дополнительные сведения о местоположении земельного участка | | - | |
| 2. | Площадь земельного участка ± величина погрешности определения (вычисления) площади ($P \pm \Delta P$), м ² | | 758 ± 10 | |
| 3. | Формула, примененная для вычисления предельной погрешности определения площади земельного участка, с подставленными значениями и итоговые (вычисленные) значения (ΔP), м ² | | $\Delta P = 3.5 * M_t * \sqrt{P} = 3.5 * 0,1 * \sqrt{758} = 10$ | |
| 4. | Площадь земельного участка согласно сведениям Единого государственного реестра недвижимости ($P_{\text{кад}}$), м ² | | 250 | |
| 5. | Оценка расхождения P и $P_{\text{кад}}$ ($P - P_{\text{кад}}$), м ² | | 508 | |
| 6. | Предельные минимальный и максимальный размеры земельного участка ($P_{\text{мин}}$ и $P_{\text{макс}}$), м ² | | - | |
| 7. | Вид (виды) разрешенного использования | | Личное подсобное хозяйство | |
| 7.1. | Дополнительные сведения об использовании земельного участка | | - | |
| 8. | Кадастровый или иной государственный учетный номер (инвентарный) здания, сооружения, объекта незавершенного строительства, расположенного на земельном участке | | 70:06:0101003:876 | |
| 9. | Сведения о земельных участках (землях общего пользования, территории общего пользования), посредством которых обеспечивается доступ | | - | |
| 10. | Иные сведения | | - | |
| 4. Пояснения к сведениям об уточняемом земельном участке с кадастровым номером 70:06:0101003:231 : | | | | |
| 1. | - | | | |

Сведения об уточняемых земельных участках

1. Сведения о характерных точках границы уточняемого земельного участка с кадастровым номером 70:06:0101003:232 :

Система координат МСК 70, зона 2

Зона № 2

| Обозначение характерных точек границ | Координаты, м | | | | Метод определения координат | Формулы, примененные для расчета средней квадратической погрешности определения координат характерных точек границ (Mt), с подставленными в такие формулы значениями и итоговые (вычисленные) значения Mt, м | Описание закрепления точки |
|--------------------------------------|--|---|--|------------|---|--|----------------------------|
| | содержатся в Едином государственном реестре недвижимости | | определены в результате выполнения комплексных кадастровых работ | | | | |
| | X | Y | X | Y | | | |
| 1 | 2 | 3 | 4 | 5 | 6 | 7 | 8 |
| н1740У | - | - | 639287.90 | 2429452.99 | Метод спутниковых геодезических измерений (определений) | 0.1 | - |
| н1739У | - | - | 639284.80 | 2429460.44 | Метод спутниковых геодезических измерений (определений) | 0.1 | - |
| н1738У | - | - | 639281.48 | 2429468.43 | Метод спутниковых геодезических измерений (определений) | 0.1 | - |
| н1737У | - | - | 639280.72 | 2429470.26 | Метод спутниковых геодезических измерений (определений) | 0.1 | - |
| н1736У | - | - | 639270.02 | 2429497.46 | Метод спутниковых геодезических измерений (определений) | 0.1 | - |
| н1735У | - | - | 639265.72 | 2429501.86 | Метод спутниковых геодезических измерений (определений) | 0.1 | - |

| 1. Сведения о характерных точках границы уточняемого земельного участка с кадастровым номером 70:06:0101003:232 : | | | | | | | |
|---|--|----------------------------------|--|---|---|--|----------------------------|
| Система координат МСК 70, зона 2 | | | | | | Зона № 2 | |
| Обозначение характерных точек границ | Координаты, м | | | | Метод определения координат | Формулы, примененные для расчета средней квадратической погрешности определения координат характерных точек границ (Mt), с подставленными в такие формулы значениями и итоговые (вычисленные) значения Mt, м | Описание закрепления точки |
| | содержатся в Едином государственном реестре недвижимости | | определены в результате выполнения комплексных кадастровых работ | | | | |
| | X | Y | X | Y | | | |
| 1 | 2 | 3 | 4 | 5 | 6 | 7 | 8 |
| н1741У | - | - | 639253.42 | 2429495.86 | Метод спутниковых геодезических измерений (определений) | 0.1 | - |
| н1742У | - | - | 639272.23 | 2429446.93 | Метод спутниковых геодезических измерений (определений) | 0.1 | - |
| н1740У | - | - | 639287.90 | 2429452.99 | Метод спутниковых геодезических измерений (определений) | 0.1 | - |
| 2. Сведения о частях границ уточняемого земельного участка с кадастровым номером 70:06:0101003:232 : | | | | | | | |
| Обозначение части границ | | Горизонтальное проложение (S), м | Описание прохождения части границ | Сведения о согласовании местоположения границ (согласовано/спорное) | | | |
| от т. | до т. | | | | | | |
| 1 | 2 | 3 | 4 | 5 | | | |
| н1740У | н1739У | 8.07 | - | - | | | |
| н1739У | н1738У | 8.65 | - | - | | | |
| н1738У | н1737У | 1.98 | - | - | | | |
| н1737У | н1736У | 29.23 | - | - | | | |
| н1736У | н1735У | 6.15 | - | - | | | |
| н1735У | н1741У | 13.69 | - | - | | | |
| н1741У | н1742У | 52.42 | - | - | | | |
| н1742У | н1740У | 16.80 | - | - | | | |

| 3. Сведения о характеристиках уточняемого земельного участка с кадастровым номером 70:06:0101003:232 : | | |
|---|---|--|
| № п/п | Наименование характеристики земельного участка | Значение характеристики |
| 1 | 2 | 3 |
| 1. | Адрес земельного участка | Российская Федерация, Томская область, район Каргасокский, село Каргасок, улица Гоголя, дом 39 |
| 1.1. | Сведения о местоположении земельного участка (при отсутствии адреса) в структурированном в соответствии с федеральной информационной адресной системой виде | - |
| 1.2. | Дополнительные сведения о местоположении земельного участка | - |
| 2. | Площадь земельного участка \pm величина погрешности определения (вычисления) площади ($P \pm \Delta P$), м ² | 858 \pm 10 |
| 3. | Формула, примененная для вычисления предельной погрешности определения площади земельного участка, с подставленными значениями и итоговые (вычисленные) значения (ΔP), м ² | $\Delta P = 3.5 * M_t * \sqrt{P} = 3.5 * 0,1 * \sqrt{858} = 10$ |
| 4. | Площадь земельного участка согласно сведениям Единого государственного реестра недвижимости ($P_{\text{кад}}$), м ² | 200 |
| 5. | Оценка расхождения P и $P_{\text{кад}}$ ($P - P_{\text{кад}}$), м ² | 658 |
| 6. | Предельные минимальный и максимальный размеры земельного участка ($P_{\text{мин}}$ и $P_{\text{макс}}$), м ² | - - |
| 7. | Вид (виды) разрешенного использования | Личное подсобное хозяйство |
| 7.1. | Дополнительные сведения об использовании земельного участка | - |
| 8. | Кадастровый или иной государственный учетный номер (инвентарный) здания, сооружения, объекта незавершенного строительства, расположенного на земельном участке | 70:06:0101003:876 |
| 9. | Сведения о земельных участках (землях общего пользования, территории общего пользования), посредством которых обеспечивается доступ | - |
| 10. | Иные сведения | - |
| 4. Пояснения к сведениям об уточняемом земельном участке с кадастровым номером 70:06:0101003:232 : | | |
| 1. | - | |

Сведения об уточняемых земельных участках

1. Сведения о характерных точках границы уточняемого земельного участка с кадастровым номером 70:06:0101003:223 :

Система координат МСК 70, зона 2

Зона № 2

| Обозначение характерных точек границ | Координаты, м | | | | Метод определения координат | Формулы, примененные для расчета средней квадратической погрешности определения координат характерных точек границ (Mt), с подставленными в такие формулы значениями и итоговые (вычисленные) значения Mt, м | Описание закрепления точки |
|--------------------------------------|--|---|--|------------|---|--|----------------------------|
| | содержатся в Едином государственном реестре недвижимости | | определены в результате выполнения комплексных кадастровых работ | | | | |
| | X | Y | X | Y | | | |
| 1 | 2 | 3 | 4 | 5 | 6 | 7 | 8 |
| н1743У | - | - | 639573.47 | 2429562.31 | Метод спутниковых геодезических измерений (определений) | 0.1 | - |
| н1744У | - | - | 639575.27 | 2429560.95 | Метод спутниковых геодезических измерений (определений) | 0.1 | - |
| н1745У | - | - | 639586.57 | 2429533.81 | Метод спутниковых геодезических измерений (определений) | 0.1 | - |
| н1746У | - | - | 639589.42 | 2429528.56 | Метод спутниковых геодезических измерений (определений) | 0.1 | - |
| н372У | - | - | 639611.83 | 2429539.66 | Метод спутниковых геодезических измерений (определений) | 0.1 | - |
| н1747У | - | - | 639595.92 | 2429574.66 | Метод спутниковых геодезических измерений (определений) | 0.1 | - |

| 1. Сведения о характерных точках границы уточняемого земельного участка с кадастровым номером 70:06:0101003:223 : | | | | | | | |
|---|---|----------------------------------|--|--|---|--|----------------------------|
| Система координат МСК 70, зона 2 | | | | | | Зона № 2 | |
| Обозначение характерных точек границ | Координаты, м | | | | Метод определения координат | Формулы, примененные для расчета средней квадратической погрешности определения координат характерных точек границ (Mt), с подставленными в такие формулы значениями и итоговые (вычисленные) значения Mt, м | Описание закрепления точки |
| | содержатся в Едином государственном реестре недвижимости | | определены в результате выполнения комплексных кадастровых работ | | | | |
| | X | Y | X | Y | | | |
| 1 | 2 | 3 | 4 | 5 | 6 | 7 | 8 |
| н1748У | - | - | 639582.22 | 2429568.86 | Метод спутниковых геодезических измерений (определений) | 0.1 | - |
| н1743У | - | - | 639573.47 | 2429562.31 | Метод спутниковых геодезических измерений (определений) | 0.1 | - |
| 2. Сведения о частях границ уточняемого земельного участка с кадастровым номером 70:06:0101003:223 : | | | | | | | |
| Обозначение части границ | | Горизонтальное проложение (S), м | | Описание прохождения части границ | Сведения о согласовании местоположения границ (согласовано/спорное) | | |
| от т. | до т. | | | | | | |
| 1 | 2 | 3 | | 4 | 5 | | |
| н1743У | н1744У | 2.26 | | - | - | | |
| н1744У | н1745У | 29.40 | | - | - | | |
| н1745У | н1746У | 5.97 | | - | - | | |
| н1746У | н372У | 25.01 | | - | - | | |
| н372У | н1747У | 38.45 | | - | - | | |
| н1747У | н1748У | 14.88 | | - | - | | |
| н1748У | н1743У | 10.93 | | - | - | | |
| 3. Сведения о характеристиках уточняемого земельного участка с кадастровым номером 70:06:0101003:223 : | | | | | | | |
| № п/п | Наименование характеристики земельного участка | | | Значение характеристики | | | |
| 1 | 2 | | | 3 | | | |
| 1. | Адрес земельного участка | | | Российская Федерация, Томская область, район Каргасокский, село Каргасок, улица Гоголя, дом 32 | | | |
| 1.1. | Сведения о местоположении земельного участка (при отсутствии адреса) в структурированном в соответствии с федеральной информационной адресной системой виде | | | - | | | |
| 1.2. | Дополнительные сведения о местоположении земельного участка | | | - | | | |

3. Сведения о характеристиках уточняемого земельного участка с кадастровым номером 70:06:0101003:223 :

| № п/п | Наименование характеристики земельного участка | Значение характеристики |
|-------|---|---|
| 1 | 2 | 3 |
| 2. | Площадь земельного участка \pm величина погрешности определения (вычисления) площади ($P \pm \Delta P$), м2 | 967 \pm 11 |
| 3. | Формула, примененная для вычисления предельной погрешности определения площади земельного участка, с подставленными значениями и итоговые (вычисленные) значения (ΔP), м2 | $\Delta P = 3.5 * M_t * \sqrt{P} = 3.5 * 0,1 * \sqrt{967} = 11$ |
| 4. | Площадь земельного участка согласно сведениям Единого государственного реестра недвижимости ($P_{\text{кад}}$), м2 | 966 |
| 5. | Оценка расхождения P и $P_{\text{кад}}$ ($P - P_{\text{кад}}$), м2 | 1 |
| 6. | Предельные минимальный и максимальный размеры земельного участка ($P_{\text{мин}}$ и $P_{\text{макс}}$), м2 | - - |
| 7. | Вид (виды) разрешенного использования | Личное подсобное хозяйство |
| 7.1. | Дополнительные сведения об использовании земельного участка | - |
| 8. | Кадастровый или иной государственный учетный номер (инвентарный) здания, сооружения, объекта незавершенного строительства, расположенного на земельном участке | 70:06:0101003:925 |
| 9. | Сведения о земельных участках (землях общего пользования, территории общего пользования), посредством которых обеспечивается доступ | - |
| 10. | Иные сведения | - |

4. Пояснения к сведениям об уточняемом земельном участке с кадастровым номером 70:06:0101003:223 :

| | |
|----|---|
| 1. | - |
|----|---|

Сведения об уточняемых земельных участках

1. Сведения о характерных точках границы уточняемого земельного участка с кадастровым номером 70:06:0101003:220 :

Система координат МСК 70, зона 2

Зона № 2

| Обозначение характерных точек границ | Координаты, м | | | | Метод определения координат | Формулы, примененные для расчета средней квадратической погрешности определения координат характерных точек границ (Mt), с подставленными в такие формулы значениями и итоговые (вычисленные) значения Mt, м | Описание закрепления точки |
|--------------------------------------|--|---|--|------------|---|--|----------------------------|
| | содержатся в Едином государственном реестре недвижимости | | определены в результате выполнения комплексных кадастровых работ | | | | |
| | X | Y | X | Y | | | |
| 1 | 2 | 3 | 4 | 5 | 6 | 7 | 8 |
| н1749У | - | - | 639691.61 | 2429612.11 | Метод спутниковых геодезических измерений (определений) | 0.1 | - |
| н260У | - | - | 639704.98 | 2429578.31 | Метод спутниковых геодезических измерений (определений) | 0.1 | - |
| н259У | - | - | 639710.20 | 2429581.33 | Метод спутниковых геодезических измерений (определений) | 0.1 | - |
| н258У | - | - | 639711.15 | 2429580.63 | Метод спутниковых геодезических измерений (определений) | 0.1 | - |
| н257У | - | - | 639712.90 | 2429581.58 | Метод спутниковых геодезических измерений (определений) | 0.1 | - |
| н256У | - | - | 639714.00 | 2429580.58 | Метод спутниковых геодезических измерений (определений) | 0.1 | - |

| 1. Сведения о характерных точках границы уточняемого земельного участка с кадастровым номером 70:06:0101003:220 : | | | | | | | |
|---|--|----------------------------------|--|---|---|--|----------------------------|
| Система координат МСК 70, зона 2 | | | | | | | Зона № 2 |
| Обозначение характерных точек границ | Координаты, м | | | | Метод определения координат | Формулы, примененные для расчета средней квадратической погрешности определения координат характерных точек границ (Mt), с подставленными в такие формулы значениями и итоговые (вычисленные) значения Mt, м | Описание закрепления точки |
| | содержатся в Едином государственном реестре недвижимости | | определены в результате выполнения комплексных кадастровых работ | | | | |
| | X | Y | X | Y | | | |
| 1 | 2 | 3 | 4 | 5 | 6 | 7 | 8 |
| н255У | - | - | 639718.90 | 2429582.53 | Метод спутниковых геодезических измерений (определений) | 0.1 | - |
| н254У | - | - | 639721.40 | 2429584.28 | Метод спутниковых геодезических измерений (определений) | 0.1 | - |
| н1750У | - | - | 639715.85 | 2429600.88 | Метод спутниковых геодезических измерений (определений) | 0.1 | - |
| н1751У | - | - | 639710.30 | 2429617.72 | Метод спутниковых геодезических измерений (определений) | 0.1 | - |
| н1749У | - | - | 639691.61 | 2429612.11 | Метод спутниковых геодезических измерений (определений) | 0.1 | - |
| 2. Сведения о частях границ уточняемого земельного участка с кадастровым номером 70:06:0101003:220 : | | | | | | | |
| Обозначение части границ | | Горизонтальное проложение (S), м | Описание прохождения части границ | Сведения о согласовании местоположения границ (согласовано/спорное) | | | |
| от т. | до т. | | | | | | |
| 1 | 2 | 3 | 4 | 5 | | | |
| н1749У | н260У | 36.35 | - | - | | | |
| н260У | н259У | 6.03 | - | - | | | |

| 2. Сведения о частях границ уточняемого земельного участка с кадастровым номером 70:06:0101003:220 : | | | | |
|---|---|--|-----------------------------------|---|
| Обозначение части границ | | Горизонтальное проложение (S), м | Описание прохождения части границ | Сведения о согласовании местоположения границ (согласовано/спорное) |
| от т. | до т. | | | |
| 1 | 2 | 3 | 4 | 5 |
| н259У | н258У | 1.18 | - | - |
| н258У | н257У | 1.99 | - | - |
| н257У | н256У | 1.49 | - | - |
| н256У | н255У | 5.27 | - | - |
| н255У | н254У | 3.05 | - | - |
| н254У | н1750У | 17.50 | - | - |
| н1750У | н1751У | 17.73 | - | - |
| н1751У | н1749У | 19.51 | - | - |
| 3. Сведения о характеристиках уточняемого земельного участка с кадастровым номером 70:06:0101003:220 : | | | | |
| № п/п | Наименование характеристики земельного участка | Значение характеристики | | |
| 1 | 2 | 3 | | |
| 1. | Адрес земельного участка | Российская Федерация, Томская область, район Каргасокский, село Каргасок, улица Гоголя, дом 30 | | |
| 1.1. | Сведения о местоположении земельного участка (при отсутствии адреса) в структурированном в соответствии с федеральной информационной адресной системой виде | - | | |
| 1.2. | Дополнительные сведения о местоположении земельного участка | - | | |
| 2. | Площадь земельного участка ± величина погрешности определения (вычисления) площади ($P \pm \Delta P$), м ² | 662 ± 9 | | |
| 3. | Формула, примененная для вычисления предельной погрешности определения площади земельного участка, с подставленными значениями и итоговые (вычисленные) значения (ΔP), м ² | $\Delta P = 3.5 * M_t * \sqrt{P} = 3.5 * 0,1 * \sqrt{662} = 9$ | | |
| 4. | Площадь земельного участка согласно сведениям Единого государственного реестра недвижимости (Р _{кад}), м ² | 650 | | |
| 5. | Оценка расхождения Р и Р _{кад} (Р - Р _{кад}), м ² | 12 | | |
| 6. | Предельные минимальный и максимальный размеры земельного участка (Р _{мин} и Р _{макс}), м ² | - | | |
| 7. | Вид (виды) разрешенного использования | Личное подсобное хозяйство | | |
| 7.1. | Дополнительные сведения об использовании земельного участка | - | | |
| 8. | Кадастровый или иной государственный учетный номер (инвентарный) здания, сооружения, объекта незавершенного строительства, расположенного на земельном участке | - | | |
| 9. | Сведения о земельных участках (землях общего пользования, территории общего пользования), посредством которых обеспечивается доступ | - | | |
| 10. | Иные сведения | - | | |
| 4. Пояснения к сведениям об уточняемом земельном участке с кадастровым номером 70:06:0101003:220 : | | | | |
| 1. | - | | | |

Сведения об уточняемых земельных участках

1. Сведения о характерных точках границы уточняемого земельного участка с кадастровым номером 70:06:0101003:221 :

Система координат МСК 70, зона 2

Зона № 2

| Обозначение характерных точек границ | Координаты, м | | | | Метод определения координат | Формулы, примененные для расчета средней квадратической погрешности определения координат характерных точек границ (Mt), с подставленными в такие формулы значениями и итоговые (вычисленные) значения Mt, м | Описание закрепления точки |
|--------------------------------------|--|---|--|------------|---|--|----------------------------|
| | содержатся в Едином государственном реестре недвижимости | | определены в результате выполнения комплексных кадастровых работ | | | | |
| | X | Y | X | Y | | | |
| 1 | 2 | 3 | 4 | 5 | 6 | 7 | 8 |
| н1751У | - | - | 639710.30 | 2429617.72 | Метод спутниковых геодезических измерений (определений) | 0.1 | - |
| н1750У | - | - | 639715.85 | 2429600.88 | Метод спутниковых геодезических измерений (определений) | 0.1 | - |
| н254У | - | - | 639721.40 | 2429584.28 | Метод спутниковых геодезических измерений (определений) | 0.1 | - |
| н253У | - | - | 639730.67 | 2429588.72 | Метод спутниковых геодезических измерений (определений) | 0.1 | - |
| н1752У | - | - | 639739.87 | 2429593.12 | Метод спутниковых геодезических измерений (определений) | 0.1 | - |
| н1753У | - | - | 639736.30 | 2429599.43 | Метод спутниковых геодезических измерений (определений) | 0.1 | - |

| 1. Сведения о характерных точках границы уточняемого земельного участка с кадастровым номером 70:06:0101003:221 : | | | | | | | |
|---|--|----------------------------------|--|---|---|--|----------------------------|
| Система координат МСК 70, зона 2 | | | | | | Зона № 2 | |
| Обозначение характерных точек границ | Координаты, м | | | | Метод определения координат | Формулы, примененные для расчета средней квадратической погрешности определения координат характерных точек границ (Mt), с подставленными в такие формулы значениями и итоговые (вычисленные) значения Mt, м | Описание закрепления точки |
| | содержатся в Едином государственном реестре недвижимости | | определены в результате выполнения комплексных кадастровых работ | | | | |
| | X | Y | X | Y | | | |
| 1 | 2 | 3 | 4 | 5 | 6 | 7 | 8 |
| н1754У | - | - | 639730.05 | 2429611.53 | Метод спутниковых геодезических измерений (определений) | 0.1 | - |
| н1755У | - | - | 639726.35 | 2429622.93 | Метод спутниковых геодезических измерений (определений) | 0.1 | - |
| н1751У | - | - | 639710.30 | 2429617.72 | Метод спутниковых геодезических измерений (определений) | 0.1 | - |
| 2. Сведения о частях границ уточняемого земельного участка с кадастровым номером 70:06:0101003:221 : | | | | | | | |
| Обозначение части границ | | Горизонтальное проложение (S), м | Описание прохождения части границ | Сведения о согласовании местоположения границ (согласовано/спорное) | | | |
| от т. | до т. | | | | | | |
| 1 | 2 | 3 | 4 | 5 | | | |
| н1751У | н1750У | 17.73 | - | - | | | |
| н1750У | н254У | 17.50 | - | - | | | |
| н254У | н253У | 10.28 | - | - | | | |
| н253У | н1752У | 10.20 | - | - | | | |
| н1752У | н1753У | 7.25 | - | - | | | |
| н1753У | н1754У | 13.62 | - | - | | | |
| н1754У | н1755У | 11.99 | - | - | | | |
| н1755У | н1751У | 16.87 | - | - | | | |

| 3. Сведения о характеристиках уточняемого земельного участка с кадастровым номером 70:06:0101003:221 : | | |
|---|---|--|
| № п/п | Наименование характеристики земельного участка | Значение характеристики |
| 1 | 2 | 3 |
| 1. | Адрес земельного участка | Российская Федерация, Томская область, район Каргасокский, село Каргасок, улица Гоголя, дом 30 |
| 1.1. | Сведения о местоположении земельного участка (при отсутствии адреса) в структурированном в соответствии с федеральной информационной адресной системой виде | - |
| 1.2. | Дополнительные сведения о местоположении земельного участка | - |
| 2. | Площадь земельного участка \pm величина погрешности определения (вычисления) площади ($P \pm \Delta P$), м ² | 609 \pm 9 |
| 3. | Формула, примененная для вычисления предельной погрешности определения площади земельного участка, с подставленными значениями и итоговые (вычисленные) значения (ΔP), м ² | $\Delta P = 3.5 * M_t * \sqrt{P} = 3.5 * 0,1 * \sqrt{609} = 9$ |
| 4. | Площадь земельного участка согласно сведениям Единого государственного реестра недвижимости ($P_{\text{кад}}$), м ² | 600 |
| 5. | Оценка расхождения P и $P_{\text{кад}}$ ($P - P_{\text{кад}}$), м ² | 9 |
| 6. | Предельные минимальный и максимальный размеры земельного участка ($P_{\text{мин}}$ и $P_{\text{макс}}$), м ² | - - |
| 7. | Вид (виды) разрешенного использования | Личное подсобное хозяйство |
| 7.1. | Дополнительные сведения об использовании земельного участка | - |
| 8. | Кадастровый или иной государственный учетный номер (инвентарный) здания, сооружения, объекта незавершенного строительства, расположенного на земельном участке | - |
| 9. | Сведения о земельных участках (землях общего пользования, территории общего пользования), посредством которых обеспечивается доступ | - |
| 10. | Иные сведения | - |
| 4. Пояснения к сведениям об уточняемом земельном участке с кадастровым номером 70:06:0101003:221 : | | |
| 1. | - | |

Сведения об уточняемых земельных участках

1. Сведения о характерных точках границы уточняемого земельного участка с кадастровым номером 70:06:0101003:219 :

Система координат МСК 70, зона 2

Зона № 2

| Обозначение характерных точек границ | Координаты, м | | | | Метод определения координат | Формулы, примененные для расчета средней квадратической погрешности определения координат характерных точек границ (Mt), с подставленными в такие формулы значениями и итоговые (вычисленные) значения Mt, м | Описание закрепления точки |
|--------------------------------------|--|---|--|------------|---|--|----------------------------|
| | содержатся в Едином государственном реестре недвижимости | | определены в результате выполнения комплексных кадастровых работ | | | | |
| | X | Y | X | Y | | | |
| 1 | 2 | 3 | 4 | 5 | 6 | 7 | 8 |
| н1755У | - | - | 639726.35 | 2429622.93 | Метод спутниковых геодезических измерений (определений) | 0.1 | - |
| н1754У | - | - | 639730.05 | 2429611.53 | Метод спутниковых геодезических измерений (определений) | 0.1 | - |
| н1753У | - | - | 639736.30 | 2429599.43 | Метод спутниковых геодезических измерений (определений) | 0.1 | - |
| н1752У | - | - | 639739.87 | 2429593.12 | Метод спутниковых геодезических измерений (определений) | 0.1 | - |
| н1756У | - | - | 639761.14 | 2429604.68 | Метод спутниковых геодезических измерений (определений) | 0.1 | - |
| н1757У | - | - | 639759.97 | 2429606.50 | Метод спутниковых геодезических измерений (определений) | 0.1 | - |

1. Сведения о характерных точках границы уточняемого земельного участка с кадастровым номером 70:06:0101003:219 :

| Система координат МСК 70, зона 2 | | | | | Зона № 2 | | |
|--------------------------------------|--|---|--|------------|---|--|----------------------------|
| Обозначение характерных точек границ | Координаты, м | | | | Метод определения координат | Формулы, примененные для расчета средней квадратической погрешности определения координат характерных точек границ (Mt), с подставленными в такие формулы значениями и итоговые (вычисленные) значения Mt, м | Описание закрепления точки |
| | содержатся в Едином государственном реестре недвижимости | | определены в результате выполнения комплексных кадастровых работ | | | | |
| | X | Y | X | Y | | | |
| 1 | 2 | 3 | 4 | 5 | 6 | 7 | 8 |
| н1758У | - | - | 639756.34 | 2429616.37 | Метод спутниковых геодезических измерений (определений) | 0.1 | - |
| н1759У | - | - | 639754.98 | 2429616.45 | Метод спутниковых геодезических измерений (определений) | 0.1 | - |
| н1760У | - | - | 639749.38 | 2429629.89 | Метод спутниковых геодезических измерений (определений) | 0.1 | - |
| н1755У | - | - | 639726.35 | 2429622.93 | Метод спутниковых геодезических измерений (определений) | 0.1 | - |

2. Сведения о частях границ уточняемого земельного участка с кадастровым номером 70:06:0101003:219 :

| Обозначение части границ | | Горизонтальное проложение (S), м | Описание прохождения части границ | Сведения о согласовании местоположения границ (согласовано/спорное) |
|--------------------------|--------|----------------------------------|-----------------------------------|---|
| от т. | до т. | | | |
| 1 | 2 | 3 | 4 | 5 |
| н1755У | н1754У | 11.99 | - | - |
| н1754У | н1753У | 13.62 | - | - |
| н1753У | н1752У | 7.25 | - | - |
| н1752У | н1756У | 24.21 | - | - |
| н1756У | н1757У | 2.16 | - | - |
| н1757У | н1758У | 10.52 | - | - |
| н1758У | н1759У | 1.36 | - | - |

| 2. Сведения о частях границ уточняемого земельного участка с кадастровым номером 70:06:0101003:219 : | | | | |
|---|---|----------------------------------|--|---|
| Обозначение части границ | | Горизонтальное проложение (S), м | Описание прохождения части границ | Сведения о согласовании местоположения границ (согласовано/спорное) |
| от т. | до т. | | | |
| 1 | 2 | 3 | 4 | 5 |
| н1759У | н1760У | 14.56 | - | - |
| н1760У | н1755У | 24.06 | - | - |
| 3. Сведения о характеристиках уточняемого земельного участка с кадастровым номером 70:06:0101003:219 : | | | | |
| № п/п | Наименование характеристики земельного участка | | Значение характеристики | |
| 1 | 2 | | 3 | |
| 1. | Адрес земельного участка | | Российская Федерация, Томская область, район Каргасокский, село Каргасок, улица Гоголя, дом 28 | |
| 1.1. | Сведения о местоположении земельного участка (при отсутствии адреса) в структурированном в соответствии с федеральной информационной адресной системой виде | | - | |
| 1.2. | Дополнительные сведения о местоположении земельного участка | | - | |
| 2. | Площадь земельного участка ± величина погрешности определения (вычисления) площади ($P \pm \Delta P$), м ² | | 747 ± 10 | |
| 3. | Формула, примененная для вычисления предельной погрешности определения площади земельного участка, с подставленными значениями и итоговые (вычисленные) значения (ΔP), м ² | | $\Delta P = 3.5 * M_t * \sqrt{P} = 3.5 * 0,1 * \sqrt{747} = 10$ | |
| 4. | Площадь земельного участка согласно сведениям Единого государственного реестра недвижимости ($P_{\text{кад}}$), м ² | | 618 | |
| 5. | Оценка расхождения P и $P_{\text{кад}}$ ($P - P_{\text{кад}}$), м ² | | 129 | |
| 6. | Предельные минимальный и максимальный размеры земельного участка ($P_{\text{мин}}$ и $P_{\text{макс}}$), м ² | | - | |
| 7. | Вид (виды) разрешенного использования | | Личное подсобное хозяйство | |
| 7.1. | Дополнительные сведения об использовании земельного участка | | - | |
| 8. | Кадастровый или иной государственный учетный номер (инвентарный) здания, сооружения, объекта незавершенного строительства, расположенного на земельном участке | | 70:06:0101003:926 | |
| 9. | Сведения о земельных участках (землях общего пользования, территории общего пользования), посредством которых обеспечивается доступ | | - | |
| 10. | Иные сведения | | - | |
| 4. Пояснения к сведениям об уточняемом земельном участке с кадастровым номером 70:06:0101003:219 : | | | | |
| 1. | - | | | |

Сведения об уточняемых земельных участках

1. Сведения о характерных точках границы уточняемого земельного участка с кадастровым номером 70:06:0101003:565 :

Система координат МСК 70, зона 2

Зона № 2

| Обозначение характерных точек границ | Координаты, м | | | | Метод определения координат | Формулы, примененные для расчета средней квадратической погрешности определения координат характерных точек границ (Mt), с подставленными в такие формулы значениями и итоговые (вычисленные) значения Mt, м | Описание закрепления точки |
|--------------------------------------|--|---|--|------------|---|--|----------------------------|
| | содержатся в Едином государственном реестре недвижимости | | определены в результате выполнения комплексных кадастровых работ | | | | |
| | X | Y | X | Y | | | |
| 1 | 2 | 3 | 4 | 5 | 6 | 7 | 8 |
| н1792У | - | - | 639352.74 | 2430069.33 | Метод спутниковых геодезических измерений (определений) | 0.1 | - |
| н1793У | - | - | 639366.66 | 2430028.00 | Метод спутниковых геодезических измерений (определений) | 0.1 | - |
| 700 | - | - | 639395.73 | 2430033.87 | Метод спутниковых геодезических измерений (определений) | 0.1 | - |
| н1794У | - | - | 639390.44 | 2430054.94 | Метод спутниковых геодезических измерений (определений) | 0.1 | - |
| н1795У | - | - | 639384.39 | 2430080.68 | Метод спутниковых геодезических измерений (определений) | 0.1 | - |
| н1792У | - | - | 639352.74 | 2430069.33 | Метод спутниковых геодезических измерений (определений) | 0.1 | - |

| 2. Сведения о частях границ уточняемого земельного участка с кадастровым номером 70:06:0101003:565 : | | | | |
|---|---|--|-----------------------------------|---|
| Обозначение части границ | | Горизонтальное проложение (S), м | Описание прохождения части границ | Сведения о согласовании местоположения границ (согласовано/спорное) |
| от т. | до т. | | | |
| 1 | 2 | 3 | 4 | 5 |
| н1792У | н1793У | 43.61 | - | - |
| н1793У | 700 | 29.66 | - | - |
| 700 | н1794У | 21.72 | - | - |
| н1794У | н1795У | 26.44 | - | - |
| н1795У | н1792У | 33.62 | - | - |
| 3. Сведения о характеристиках уточняемого земельного участка с кадастровым номером 70:06:0101003:565 : | | | | |
| № п/п | Наименование характеристики земельного участка | Значение характеристики | | |
| 1 | 2 | 3 | | |
| 1. | Адрес земельного участка | Российская Федерация, Томская область, район Каргасокский, село Каргасок, переулок Южный, дом 28 | | |
| 1.1. | Сведения о местоположении земельного участка (при отсутствии адреса) в структурированном в соответствии с федеральной информационной адресной системой виде | - | | |
| 1.2. | Дополнительные сведения о местоположении земельного участка | - | | |
| 2. | Площадь земельного участка ± величина погрешности определения (вычисления) площади (P ± ΔP), м2 | 1442 ± 13 | | |
| 3. | Формула, примененная для вычисления предельной погрешности определения площади земельного участка, с подставленными значениями и итоговые (вычисленные) значения (ΔP), м2 | $\Delta P = 3.5 * M_t * \sqrt{P} = 3.5 * 0,1 * \sqrt{1442} = 13$ | | |
| 4. | Площадь земельного участка согласно сведениям Единого государственного реестра недвижимости (P _{кад}), м2 | 1500 | | |
| 5. | Оценка расхождения P и P _{кад} (P - P _{кад}), м2 | 58 | | |
| 6. | Предельные минимальный и максимальный размеры земельного участка (P _{мин} и P _{макс}), м2 | - | | |
| 7. | Вид (виды) разрешенного использования | Для ведения личного подсобного хозяйства | | |
| 7.1. | Дополнительные сведения об использовании земельного участка | - | | |
| 8. | Кадастровый или иной государственный учетный номер (инвентарный) здания, сооружения, объекта незавершенного строительства, расположенного на земельном участке | 70:06:0101003:1073 | | |
| 9. | Сведения о земельных участках (землях общего пользования, территории общего пользования), посредством которых обеспечивается доступ | - | | |
| 10. | Иные сведения | - | | |
| 4. Пояснения к сведениям об уточняемом земельном участке с кадастровым номером 70:06:0101003:565 : | | | | |
| 1. | - | | | |

Сведения об уточняемых земельных участках

1. Сведения о характерных точках границы уточняемого земельного участка с кадастровым номером 70:06:0101003:2158 :

Система координат МСК 70, зона 2

Зона № 2

| Обозначение характерных точек границ | Координаты, м | | | | Метод определения координат | Формулы, примененные для расчета средней квадратической погрешности определения координат характерных точек границ (Mt), с подставленными в такие формулы значениями и итоговые (вычисленные) значения Mt, м | Описание закрепления точки |
|--------------------------------------|--|---|--|------------|---|--|----------------------------|
| | содержатся в Едином государственном реестре недвижимости | | определены в результате выполнения комплексных кадастровых работ | | | | |
| | X | Y | X | Y | | | |
| 1 | 2 | 3 | 4 | 5 | 6 | 7 | 8 |
| н1812У | - | - | 639332.29 | 2430063.89 | Метод спутниковых геодезических измерений (определений) | 0.1 | - |
| н387У | - | - | 639346.27 | 2430024.19 | Метод спутниковых геодезических измерений (определений) | 0.1 | - |
| 702 | - | - | 639352.58 | 2430025.16 | Метод спутниковых геодезических измерений (определений) | 0.1 | - |
| н1793У | - | - | 639366.66 | 2430028.00 | Метод спутниковых геодезических измерений (определений) | 0.1 | - |
| н1792У | - | - | 639352.74 | 2430069.33 | Метод спутниковых геодезических измерений (определений) | 0.1 | - |
| н1812У | - | - | 639332.29 | 2430063.89 | Метод спутниковых геодезических измерений (определений) | 0.1 | - |

| 2. Сведения о частях границ уточняемого земельного участка с кадастровым номером 70:06:0101003:2158 : | | | | |
|--|---|--|-----------------------------------|---|
| Обозначение части границ | | Горизонтальное проложение (S), м | Описание прохождения части границ | Сведения о согласовании местоположения границ (согласовано/спорное) |
| от т. | до т. | | | |
| 1 | 2 | 3 | 4 | 5 |
| н1812У | н387У | 42.09 | - | - |
| н387У | 702 | 6.38 | - | - |
| 702 | н1793У | 14.36 | - | - |
| н1793У | н1792У | 43.61 | - | - |
| н1792У | н1812У | 21.16 | - | - |
| 3. Сведения о характеристиках уточняемого земельного участка с кадастровым номером 70:06:0101003:2158 : | | | | |
| № п/п | Наименование характеристики земельного участка | Значение характеристики | | |
| 1 | 2 | 3 | | |
| 1. | Адрес земельного участка | Российская Федерация, Томская область, район Каргасокский, село Каргасок, переулок Южный | | |
| 1.1. | Сведения о местоположении земельного участка (при отсутствии адреса) в структурированном в соответствии с федеральной информационной адресной системой виде | - | | |
| 1.2. | Дополнительные сведения о местоположении земельного участка | - | | |
| 2. | Площадь земельного участка ± величина погрешности определения (вычисления) площади (Р ± ΔР), м ² | 894 ± 10 | | |
| 3. | Формула, примененная для вычисления предельной погрешности определения площади земельного участка, с подставленными значениями и итоговые (вычисленные) значения (ΔР), м ² | $\Delta P = 3.5 * M_t * \sqrt{P} = 3.5 * 0,1 * \sqrt{894} = 10$ | | |
| 4. | Площадь земельного участка согласно сведениям Единого государственного реестра недвижимости (Ркад), м ² | 884 | | |
| 5. | Оценка расхождения Р и Ркад (Р - Ркад), м ² | 10 | | |
| 6. | Предельные минимальный и максимальный размеры земельного участка (Рмин и Рмакс), м ² | - | | |
| 7. | Вид (виды) разрешенного использования | Для ведения личного подсобного хозяйства | | |
| 7.1. | Дополнительные сведения об использовании земельного участка | - | | |
| 8. | Кадастровый или иной государственный учетный номер (инвентарный) здания, сооружения, объекта незавершенного строительства, расположенного на земельном участке | - | | |
| 9. | Сведения о земельных участках (землях общего пользования, территории общего пользования), посредством которых обеспечивается доступ | - | | |
| 10. | Иные сведения | - | | |
| 4. Пояснения к сведениям об уточняемом земельном участке с кадастровым номером 70:06:0101003:2158 : | | | | |
| 1. | - | | | |

Сведения об уточняемых земельных участках

1. Сведения о характерных точках границы уточняемого земельного участка с кадастровым номером 70:06:0101003:2131 :

Система координат МСК 70, зона 2

Зона № 2

| Обозначение характерных точек границ | Координаты, м | | | | Метод определения координат | Формулы, примененные для расчета средней квадратической погрешности определения координат характерных точек границ (Mt), с подставленными в такие формулы значениями и итоговые (вычисленные) значения Mt, м | Описание закрепления точки |
|--------------------------------------|--|---|--|------------|---|--|----------------------------|
| | содержатся в Едином государственном реестре недвижимости | | определены в результате выполнения комплексных кадастровых работ | | | | |
| | X | Y | X | Y | | | |
| 1 | 2 | 3 | 4 | 5 | 6 | 7 | 8 |
| 1711 | - | - | 639304.23 | 2430078.06 | Метод спутниковых геодезических измерений (определений) | 0.1 | - |
| n1813У | - | - | 639300.55 | 2430087.30 | Метод спутниковых геодезических измерений (определений) | 0.1 | - |
| n1814У | - | - | 639295.93 | 2430098.89 | Метод спутниковых геодезических измерений (определений) | 0.1 | - |
| 1710 | - | - | 639292.75 | 2430106.89 | Метод спутниковых геодезических измерений (определений) | 0.1 | - |
| 1709 | - | - | 639282.71 | 2430134.07 | Метод спутниковых геодезических измерений (определений) | 0.1 | - |
| 1708 | - | - | 639273.73 | 2430158.34 | Метод спутниковых геодезических измерений (определений) | 0.1 | - |

| 1. Сведения о характерных точках границы уточняемого земельного участка с кадастровым номером 70:06:0101003:2131 : | | | | | | | |
|--|--|----------------------------------|--|---|---|--|----------------------------|
| Система координат МСК 70, зона 2 | | | | | | Зона № 2 | |
| Обозначение характерных точек границ | Координаты, м | | | | Метод определения координат | Формулы, примененные для расчета средней квадратической погрешности определения координат характерных точек границ (Mt), с подставленными в такие формулы значениями и итоговые (вычисленные) значения Mt, м | Описание закрепления точки |
| | содержатся в Едином государственном реестре недвижимости | | определены в результате выполнения комплексных кадастровых работ | | | | |
| | X | Y | X | Y | | | |
| 1 | 2 | 3 | 4 | 5 | 6 | 7 | 8 |
| н1815У | - | - | 639253.72 | 2430149.53 | Метод спутниковых геодезических измерений (определений) | 0.1 | - |
| н1816У | - | - | 639283.32 | 2430070.13 | Метод спутниковых геодезических измерений (определений) | 0.1 | - |
| 1711 | - | - | 639304.23 | 2430078.06 | Метод спутниковых геодезических измерений (определений) | 0.1 | - |
| 2. Сведения о частях границ уточняемого земельного участка с кадастровым номером 70:06:0101003:2131 : | | | | | | | |
| Обозначение части границ | | Горизонтальное проложение (S), м | Описание прохождения части границ | Сведения о согласовании местоположения границ (согласовано/спорное) | | | |
| от т. | до т. | | | | | | |
| 1 | 2 | 3 | 4 | 5 | | | |
| 1711 | н1813У | 9.95 | - | - | | | |
| н1813У | н1814У | 12.48 | - | - | | | |
| н1814У | 1710 | 8.61 | - | - | | | |
| 1710 | 1709 | 28.98 | - | - | | | |
| 1709 | 1708 | 25.88 | - | - | | | |
| 1708 | н1815У | 21.86 | - | - | | | |
| н1815У | н1816У | 84.74 | - | - | | | |
| н1816У | 1711 | 22.36 | - | - | | | |

| 3. Сведения о характеристиках уточняемого земельного участка с кадастровым номером 70:06:0101003:2131 : | | |
|--|---|--|
| № п/п | Наименование характеристики земельного участка | Значение характеристики |
| 1 | 2 | 3 |
| 1. | Адрес земельного участка | Российская Федерация, 636700, Томская область, район Каргасокский, село Каргасок, переулок Южный, дом 33, квартира 2 |
| 1.1. | Сведения о местоположении земельного участка (при отсутствии адреса) в структурированном в соответствии с федеральной информационной адресной системой виде | - |
| 1.2. | Дополнительные сведения о местоположении земельного участка | - |
| 2. | Площадь земельного участка ± величина погрешности определения (вычисления) площади (P ± ΔP), м2 | 1864 ± 15 |
| 3. | Формула, примененная для вычисления предельной погрешности определения площади земельного участка, с подставленными значениями и итоговые (вычисленные) значения (ΔP), м2 | $\Delta P = 3.5 * M_t * \sqrt{P} = 3.5 * 0,1 * \sqrt{1864} = 15$ |
| 4. | Площадь земельного участка согласно сведениям Единого государственного реестра недвижимости (Pкад), м2 | 1800 |
| 5. | Оценка расхождения P и Pкад (P - Pкад), м2 | 64 |
| 6. | Предельные минимальный и максимальный размеры земельного участка (Pмин и Pмакс), м2 | - - |
| 7. | Вид (виды) разрешенного использования | для ведения личного подсобного хозяйства |
| 7.1. | Дополнительные сведения об использовании земельного участка | - |
| 8. | Кадастровый или иной государственный учетный номер (инвентарный) здания, сооружения, объекта незавершенного строительства, расположенного на земельном участке | 70:06:0101003:1075 |
| 9. | Сведения о земельных участках (землях общего пользования, территории общего пользования), посредством которых обеспечивается доступ | - |
| 10. | Иные сведения | - |
| 4. Пояснения к сведениям об уточняемом земельном участке с кадастровым номером 70:06:0101003:2131 : | | |
| 1. | - | |

Сведения об уточняемых земельных участках

1. Сведения о характерных точках границы уточняемого земельного участка с кадастровым номером 70:06:0101003:197 :

Система координат МСК 70, зона 2

Зона № 2

| Обозначение характерных точек границ | Координаты, м | | | | Метод определения координат | Формулы, примененные для расчета средней квадратической погрешности определения координат характерных точек границ (Mt), с подставленными в такие формулы значениями и итоговые (вычисленные) значения Mt, м | Описание закрепления точки |
|--------------------------------------|--|---|--|------------|---|--|----------------------------|
| | содержатся в Едином государственном реестре недвижимости | | определены в результате выполнения комплексных кадастровых работ | | | | |
| | X | Y | X | Y | | | |
| 1 | 2 | 3 | 4 | 5 | 6 | 7 | 8 |
| 153 | - | - | 639516.36 | 2430145.83 | Метод спутниковых геодезических измерений (определений) | 0.1 | - |
| 152 | - | - | 639510.84 | 2430158.43 | Метод спутниковых геодезических измерений (определений) | 0.1 | - |
| 150 | - | - | 639502.04 | 2430184.67 | Метод спутниковых геодезических измерений (определений) | 0.1 | - |
| 149 | - | - | 639493.94 | 2430182.02 | Метод спутниковых геодезических измерений (определений) | 0.1 | - |
| n1817У | - | - | 639495.78 | 2430178.01 | Метод спутниковых геодезических измерений (определений) | 0.1 | - |
| n1818У | - | - | 639480.29 | 2430172.58 | Метод спутниковых геодезических измерений (определений) | 0.1 | - |

| 1. Сведения о характерных точках границы уточняемого земельного участка с кадастровым номером 70:06:0101003:197 : | | | | | | | |
|---|--|----------------------------------|--|---|---|--|----------------------------|
| Система координат МСК 70, зона 2 | | | | | | Зона № 2 | |
| Обозначение характерных точек границ | Координаты, м | | | | Метод определения координат | Формулы, примененные для расчета средней квадратической погрешности определения координат характерных точек границ (Mt), с подставленными в такие формулы значениями и итоговые (вычисленные) значения Mt, м | Описание закрепления точки |
| | содержатся в Едином государственном реестре недвижимости | | определены в результате выполнения комплексных кадастровых работ | | | | |
| | X | Y | X | Y | | | |
| 1 | 2 | 3 | 4 | 5 | 6 | 7 | 8 |
| н1819У | - | - | 639480.95 | 2430169.00 | Метод спутниковых геодезических измерений (определений) | 0.1 | - |
| н1820У | - | - | 639493.71 | 2430137.46 | Метод спутниковых геодезических измерений (определений) | 0.1 | - |
| 153 | - | - | 639516.36 | 2430145.83 | Метод спутниковых геодезических измерений (определений) | 0.1 | - |
| 2. Сведения о частях границ уточняемого земельного участка с кадастровым номером 70:06:0101003:197 : | | | | | | | |
| Обозначение части границ | | Горизонтальное проложение (S), м | Описание прохождения части границ | Сведения о согласовании местоположения границ (согласовано/спорное) | | | |
| от т. | до т. | | | | | | |
| 1 | 2 | 3 | 4 | 5 | | | |
| 153 | 152 | 13.76 | - | - | | | |
| 152 | 150 | 27.68 | - | - | | | |
| 150 | 149 | 8.52 | - | - | | | |
| 149 | н1817У | 4.41 | - | - | | | |
| н1817У | н1818У | 16.41 | - | - | | | |
| н1818У | н1819У | 3.64 | - | - | | | |
| н1819У | н1820У | 34.02 | - | - | | | |
| н1820У | 153 | 24.15 | - | - | | | |

| 3. Сведения о характеристиках уточняемого земельного участка с кадастровым номером 70:06:0101003:197 : | | |
|---|---|--|
| № п/п | Наименование характеристики земельного участка | Значение характеристики |
| 1 | 2 | 3 |
| 1. | Адрес земельного участка | Российская Федерация, Томская область, район Каргасокский, село Каргасок, переулок Южный, дом 29 |
| 1.1. | Сведения о местоположении земельного участка (при отсутствии адреса) в структурированном в соответствии с федеральной информационной адресной системой виде | - |
| 1.2. | Дополнительные сведения о местоположении земельного участка | - |
| 2. | Площадь земельного участка \pm величина погрешности определения (вычисления) площади ($P \pm \Delta P$), м ² | 942 \pm 11 |
| 3. | Формула, примененная для вычисления предельной погрешности определения площади земельного участка, с подставленными значениями и итоговые (вычисленные) значения (ΔP), м ² | $\Delta P = 3.5 * M_t * \sqrt{P} = 3.5 * 0,1 * \sqrt{942} = 11$ |
| 4. | Площадь земельного участка согласно сведениям Единого государственного реестра недвижимости ($P_{\text{кад}}$), м ² | 882 |
| 5. | Оценка расхождения P и $P_{\text{кад}}$ ($P - P_{\text{кад}}$), м ² | 60 |
| 6. | Предельные минимальный и максимальный размеры земельного участка ($P_{\text{мин}}$ и $P_{\text{макс}}$), м ² | - - |
| 7. | Вид (виды) разрешенного использования | Для ведения личного подсобного хозяйства |
| 7.1. | Дополнительные сведения об использовании земельного участка | - |
| 8. | Кадастровый или иной государственный учетный номер (инвентарный) здания, сооружения, объекта незавершенного строительства, расположенного на земельном участке | 70:06:0101003:979 |
| 9. | Сведения о земельных участках (землях общего пользования, территории общего пользования), посредством которых обеспечивается доступ | - |
| 10. | Иные сведения | - |
| 4. Пояснения к сведениям об уточняемом земельном участке с кадастровым номером 70:06:0101003:197 : | | |
| 1. | - | |

Сведения об уточняемых земельных участках

1. Сведения о характерных точках границы уточняемого земельного участка с кадастровым номером 70:06:0101003:250 :

Система координат МСК 70, зона 2

Зона № 2

| Обозначение характерных точек границ | Координаты, м | | | | Метод опреде ления коор динат | Формулы, примененные для расчета средней квадратической погрешности определения координат характерных точек границ (Mt), с подставленными в такие формулы значениями и итоговые (вычисленные) значения Mt, м | Описание закрепле ния точки |
|--|--|---|--|------------|---|---|-----------------------------------|
| | содержатся в Едином государственном реестре недвижимости | | определены в результате выполнения комплексных кадастровых работ | | | | |
| | X | Y | X | Y | | | |
| 1 | 2 | 3 | 4 | 5 | 6 | 7 | 8 |
| н1833У | - | - | 640346.61 | 2428275.63 | Метод спутник овых геодези ческих измерен ий (опреде лений) | 0.1 | - |
| н1834У | - | - | 640313.17 | 2428251.64 | Метод спутник овых геодези ческих измерен ий (опреде лений) | 0.1 | - |
| н1835У | - | - | 640326.16 | 2428230.62 | Метод спутник овых геодези ческих измерен ий (опреде лений) | 0.1 | - |
| н1836У | - | - | 640360.23 | 2428253.29 | Метод спутник овых геодези ческих измерен ий (опреде лений) | 0.1 | - |
| н1833У | - | - | 640346.61 | 2428275.63 | Метод спутник овых геодези ческих измерен ий (опреде лений) | 0.1 | - |

| 2. Сведения о частях границ уточняемого земельного участка с кадастровым номером 70:06:0101003:250 : | | | | |
|---|---|---|-----------------------------------|---|
| Обозначение части границ | | Горизонтальное проложение (S), м | Описание прохождения части границ | Сведения о согласовании местоположения границ (согласовано/спорное) |
| от т. | до т. | | | |
| 1 | 2 | 3 | 4 | 5 |
| н1833У | н1834У | 41.16 | - | - |
| н1834У | н1835У | 24.71 | - | - |
| н1835У | н1836У | 40.92 | - | - |
| н1836У | н1833У | 26.16 | - | - |
| 3. Сведения о характеристиках уточняемого земельного участка с кадастровым номером 70:06:0101003:250 : | | | | |
| № п/п | Наименование характеристики земельного участка | Значение характеристики | | |
| 1 | 2 | 3 | | |
| 1. | Адрес земельного участка | Российская Федерация, Томская область, район Каргасокский, село Каргасок, улица Горького, дом 101-4 | | |
| 1.1. | Сведения о местоположении земельного участка (при отсутствии адреса) в структурированном в соответствии с федеральной информационной адресной системой виде | - | | |
| 1.2. | Дополнительные сведения о местоположении земельного участка | - | | |
| 2. | Площадь земельного участка ± величина погрешности определения (вычисления) площади (P ± ΔP), м2 | 1042 ± 11 | | |
| 3. | Формула, примененная для вычисления предельной погрешности определения площади земельного участка, с подставленными значениями и итоговые (вычисленные) значения (ΔP), м2 | $\Delta P = 3.5 * M_t * \sqrt{P} = 3.5 * 0,1 * \sqrt{1042} = 11$ | | |
| 4. | Площадь земельного участка согласно сведениям Единого государственного реестра недвижимости (P _{кад}), м2 | 1040 | | |
| 5. | Оценка расхождения P и P _{кад} (P - P _{кад}), м2 | 2 | | |
| 6. | Предельные минимальный и максимальный размеры земельного участка (P _{мин} и P _{макс}), м2 | - | | |
| 7. | Вид (виды) разрешенного использования | Для ведения личного подсобного хозяйства | | |
| 7.1. | Дополнительные сведения об использовании земельного участка | - | | |
| 8. | Кадастровый или иной государственный учетный номер (инвентарный) здания, сооружения, объекта незавершенного строительства, расположенного на земельном участке | - | | |
| 9. | Сведения о земельных участках (землях общего пользования, территории общего пользования), посредством которых обеспечивается доступ | - | | |
| 10. | Иные сведения | - | | |
| 4. Пояснения к сведениям об уточняемом земельном участке с кадастровым номером 70:06:0101003:250 : | | | | |
| 1. | - | | | |

Сведения об уточняемых земельных участках

1. Сведения о характерных точках границы уточняемого земельного участка с кадастровым номером 70:06:0101003:267 :

Система координат МСК 70, зона 2

Зона № 2

| Обозначение характерных точек границ | Координаты, м | | | | Метод определения координат | Формулы, примененные для расчета средней квадратической погрешности определения координат характерных точек границ (Mt), с подставленными в такие формулы значениями и итоговые (вычисленные) значения Mt, м | Описание закрепления точки |
|--------------------------------------|--|---|--|------------|---|--|----------------------------|
| | содержатся в Едином государственном реестре недвижимости | | определены в результате выполнения комплексных кадастровых работ | | | | |
| | X | Y | X | Y | | | |
| 1 | 2 | 3 | 4 | 5 | 6 | 7 | 8 |
| н1837У | - | - | 639814.08 | 2429542.49 | Метод спутниковых геодезических измерений (определений) | 0.1 | - |
| н1838У | - | - | 639753.08 | 2429521.49 | Метод спутниковых геодезических измерений (определений) | 0.1 | - |
| н1839У | - | - | 639761.45 | 2429495.35 | Метод спутниковых геодезических измерений (определений) | 0.1 | - |
| н1840У | - | - | 639808.78 | 2429511.15 | Метод спутниковых геодезических измерений (определений) | 0.1 | - |
| н1841У | - | - | 639810.78 | 2429512.40 | Метод спутниковых геодезических измерений (определений) | 0.1 | - |
| н1842У | - | - | 639823.58 | 2429516.55 | Метод спутниковых геодезических измерений (определений) | 0.1 | - |

| 1. Сведения о характерных точках границы уточняемого земельного участка с кадастровым номером 70:06:0101003:267 : | | | | | | | |
|---|---|----------------------------------|---|---|---|--|----------------------------|
| Система координат МСК 70, зона 2 | | | | | | Зона № 2 | |
| Обозначение характерных точек границ | Координаты, м | | | | Метод определения координат | Формулы, примененные для расчета средней квадратической погрешности определения координат характерных точек границ (Mt), с подставленными в такие формулы значениями и итоговые (вычисленные) значения Mt, м | Описание закрепления точки |
| | содержатся в Едином государственном реестре недвижимости | | определены в результате выполнения комплексных кадастровых работ | | | | |
| | X | Y | X | Y | | | |
| 1 | 2 | 3 | 4 | 5 | 6 | 7 | 8 |
| н1837У | - | - | 639814.08 | 2429542.49 | Метод спутниковых геодезических измерений (определений) | 0.1 | - |
| 2. Сведения о частях границ уточняемого земельного участка с кадастровым номером 70:06:0101003:267 : | | | | | | | |
| Обозначение части границ | | Горизонтальное проложение (S), м | Описание прохождения части границ | Сведения о согласовании местоположения границ (согласовано/спорное) | | | |
| от т. | до т. | | | | | | |
| 1 | 2 | 3 | 4 | 5 | | | |
| н1837У | н1838У | 64.51 | - | - | | | |
| н1838У | н1839У | 27.45 | - | - | | | |
| н1839У | н1840У | 49.90 | - | - | | | |
| н1840У | н1841У | 2.36 | - | - | | | |
| н1841У | н1842У | 13.46 | - | - | | | |
| н1842У | н1837У | 27.62 | - | - | | | |
| 3. Сведения о характеристиках уточняемого земельного участка с кадастровым номером 70:06:0101003:267 : | | | | | | | |
| № п/п | Наименование характеристики земельного участка | | Значение характеристики | | | | |
| 1 | 2 | | 3 | | | | |
| 1. | Адрес земельного участка | | Российская Федерация, Томская область, район Каргасокский, село Каргасок, улица М.Горького, дом 65а-2 | | | | |
| 1.1. | Сведения о местоположении земельного участка (при отсутствии адреса) в структурированном в соответствии с федеральной информационной адресной системой виде | | - | | | | |
| 1.2. | Дополнительные сведения о местоположении земельного участка | | - | | | | |
| 2. | Площадь земельного участка ± величина погрешности определения (вычисления) площади (P ± ΔP), м2 | | 1799 ± 15 | | | | |
| 3. | Формула, примененная для вычисления предельной погрешности определения площади земельного участка, с подставленными значениями и итоговые (вычисленные) значения (ΔP), м2 | | $\Delta P = 3.5 * Mt * \sqrt{P} = 3.5 * 0,1 * \sqrt{1799} = 15$ | | | | |
| 4. | Площадь земельного участка согласно сведениям Единого государственного реестра недвижимости (Pкад), м2 | | 969 | | | | |
| 5. | Оценка расхождения P и Pкад (P - Pкад), м2 | | 830 | | | | |

3. Сведения о характеристиках уточняемого земельного участка с кадастровым номером 70:06:0101003:267 :

| № п/п | Наименование характеристики земельного участка | Значение характеристики |
|--------------|--|--|
| 1 | 2 | 3 |
| 6. | Предельные минимальный и максимальный размеры земельного участка (Рмин и Рмакс), м2 | - - |
| 7. | Вид (виды) разрешенного использования | Для ведения личного подсобного хозяйства |
| 7.1. | Дополнительные сведения об использовании земельного участка | - |
| 8. | Кадастровый или иной государственный учетный номер (инвентарный) здания, сооружения, объекта незавершенного строительства, расположенного на земельном участке | - |
| 9. | Сведения о земельных участках (землях общего пользования, территории общего пользования), посредством которых обеспечивается доступ | - |
| 10. | Иные сведения | - |

4. Пояснения к сведениям об уточняемом земельном участке с кадастровым номером 70:06:0101003:267 :

| | |
|----|---|
| 1. | - |
|----|---|

Сведения об уточняемых земельных участках

1. Сведения о характерных точках границы уточняемого земельного участка с кадастровым номером 70:06:0101003:1841 :

Система координат МСК 70, зона 2

Зона № 2

| Обозначение характерных точек границ | Координаты, м | | | | Метод определения координат | Формулы, примененные для расчета средней квадратической погрешности определения координат характерных точек границ (Mt), с подставленными в такие формулы значениями и итоговые (вычисленные) значения Mt, м | Описание закрепления точки |
|--------------------------------------|--|---|--|------------|---|--|----------------------------|
| | содержатся в Едином государственном реестре недвижимости | | определены в результате выполнения комплексных кадастровых работ | | | | |
| | X | Y | X | Y | | | |
| 1 | 2 | 3 | 4 | 5 | 6 | 7 | 8 |
| н1843У | - | - | 640249.43 | 2428458.84 | Метод спутниковых геодезических измерений (определений) | 0.1 | - |
| н1844У | - | - | 640202.43 | 2428431.94 | Метод спутниковых геодезических измерений (определений) | 0.1 | - |
| н1845У | - | - | 640182.65 | 2428418.29 | Метод спутниковых геодезических измерений (определений) | 0.1 | - |
| н1846У | - | - | 640194.95 | 2428398.49 | Метод спутниковых геодезических измерений (определений) | 0.1 | - |
| н1847У | - | - | 640213.73 | 2428410.64 | Метод спутниковых геодезических измерений (определений) | 0.1 | - |
| н1848У | - | - | 640261.23 | 2428436.94 | Метод спутниковых геодезических измерений (определений) | 0.1 | - |

| 1. Сведения о характерных точках границы уточняемого земельного участка с кадастровым номером 70:06:0101003:1841 : | | | | | | | |
|--|---|----------------------------------|--|---|---|--|----------------------------|
| Система координат МСК 70, зона 2 | | | | | | Зона № 2 | |
| Обозначение характерных точек границ | Координаты, м | | | | Метод определения координат | Формулы, примененные для расчета средней квадратической погрешности определения координат характерных точек границ (Mt), с подставленными в такие формулы значениями и итоговые (вычисленные) значения Mt, м | Описание закрепления точки |
| | содержатся в Едином государственном реестре недвижимости | | определены в результате выполнения комплексных кадастровых работ | | | | |
| | X | Y | X | Y | | | |
| 1 | 2 | 3 | 4 | 5 | 6 | 7 | 8 |
| н1843У | - | - | 640249.43 | 2428458.84 | Метод спутниковых геодезических измерений (определений) | 0.1 | - |
| 2. Сведения о частях границ уточняемого земельного участка с кадастровым номером 70:06:0101003:1841 : | | | | | | | |
| Обозначение части границ | | Горизонтальное проложение (S), м | Описание прохождения части границ | Сведения о согласовании местоположения границ (согласовано/спорное) | | | |
| от т. | до т. | | | | | | |
| 1 | 2 | 3 | 4 | 5 | | | |
| н1843У | н1844У | 54.15 | - | - | | | |
| н1844У | н1845У | 24.03 | - | - | | | |
| н1845У | н1846У | 23.31 | - | - | | | |
| н1846У | н1847У | 22.37 | - | - | | | |
| н1847У | н1848У | 54.29 | - | - | | | |
| н1848У | н1843У | 24.88 | - | - | | | |
| 3. Сведения о характеристиках уточняемого земельного участка с кадастровым номером 70:06:0101003:1841 : | | | | | | | |
| № п/п | Наименование характеристики земельного участка | | Значение характеристики | | | | |
| 1 | 2 | | 3 | | | | |
| 1. | Адрес земельного участка | | Российская Федерация, 636700, Томская область, район Каргасокский, село Каргасок, улица М.Горького, дом 95 | | | | |
| 1.1. | Сведения о местоположении земельного участка (при отсутствии адреса) в структурированном в соответствии с федеральной информационной адресной системой виде | | - | | | | |
| 1.2. | Дополнительные сведения о местоположении земельного участка | | - | | | | |
| 2. | Площадь земельного участка ± величина погрешности определения (вычисления) площади (P ± ΔP), м2 | | 1876 ± 15 | | | | |
| 3. | Формула, примененная для вычисления предельной погрешности определения площади земельного участка, с подставленными значениями и итоговые (вычисленные) значения (ΔP), м2 | | $\Delta P = 3.5 * Mt * \sqrt{P} = 3.5 * 0,1 * \sqrt{1876} = 15$ | | | | |
| 4. | Площадь земельного участка согласно сведениям Единого государственного реестра недвижимости (Pкад), м2 | | 1872 | | | | |
| 5. | Оценка расхождения P и Pкад (P - Pкад), м2 | | 4 | | | | |

3. Сведения о характеристиках уточняемого земельного участка с кадастровым номером 70:06:0101003:1841 :

| № п/п | Наименование характеристики земельного участка | Значение характеристики |
|--------------|--|--|
| 1 | 2 | 3 |
| 6. | Предельные минимальный и максимальный размеры земельного участка (Рмин и Рмакс), м2 | - - |
| 7. | Вид (виды) разрешенного использования | для ведения личного подсобного хозяйства |
| 7.1. | Дополнительные сведения об использовании земельного участка | - |
| 8. | Кадастровый или иной государственный учетный номер (инвентарный) здания, сооружения, объекта незавершенного строительства, расположенного на земельном участке | 70:06:0101003:1153 |
| 9. | Сведения о земельных участках (землях общего пользования, территории общего пользования), посредством которых обеспечивается доступ | - |
| 10. | Иные сведения | - |

4. Пояснения к сведениям об уточняемом земельном участке с кадастровым номером 70:06:0101003:1841 :

| | |
|----|---|
| 1. | - |
|----|---|

Сведения об уточняемых земельных участках

1. Сведения о характерных точках границы уточняемого земельного участка с кадастровым номером 70:06:0101003:663 :

Система координат МСК 70, зона 2

Зона № 2

| Обозначение характерных точек границ | Координаты, м | | | | Метод определения координат | Формулы, примененные для расчета средней квадратической погрешности определения координат характерных точек границ (Mt), с подставленными в такие формулы значениями и итоговые (вычисленные) значения Mt, м | Описание закрепления точки |
|--------------------------------------|--|---|--|------------|---|--|----------------------------|
| | содержатся в Едином государственном реестре недвижимости | | определены в результате выполнения комплексных кадастровых работ | | | | |
| | X | Y | X | Y | | | |
| 1 | 2 | 3 | 4 | 5 | 6 | 7 | 8 |
| н166У | - | - | 639516.58 | 2430314.83 | Метод спутниковых геодезических измерений (определений) | 0.1 | - |
| н165У | - | - | 639498.38 | 2430308.30 | Метод спутниковых геодезических измерений (определений) | 0.1 | - |
| н164У | - | - | 639497.35 | 2430309.79 | Метод спутниковых геодезических измерений (определений) | 0.1 | - |
| 162 | - | - | 639461.24 | 2430295.04 | Метод спутниковых геодезических измерений (определений) | 0.1 | - |
| 161 | - | - | 639468.59 | 2430286.62 | Метод спутниковых геодезических измерений (определений) | 0.1 | - |
| н134У | - | - | 639470.39 | 2430282.11 | Метод спутниковых геодезических измерений (определений) | 0.1 | - |

1. Сведения о характерных точках границы уточняемого земельного участка с кадастровым номером 70:06:0101003:663 :

| Система координат МСК 70, зона 2 | | | | | Зона № 2 | | |
|--------------------------------------|--|---|--|------------|---|--|----------------------------|
| Обозначение характерных точек границ | Координаты, м | | | | Метод определения координат | Формулы, примененные для расчета средней квадратической погрешности определения координат характерных точек границ (Mt), с подставленными в такие формулы значениями и итоговые (вычисленные) значения Mt, м | Описание закрепления точки |
| | содержатся в Едином государственном реестре недвижимости | | определены в результате выполнения комплексных кадастровых работ | | | | |
| | X | Y | X | Y | | | |
| 1 | 2 | 3 | 4 | 5 | 6 | 7 | 8 |
| н133У | - | - | 639516.81 | 2430299.93 | Метод спутниковых геодезических измерений (определений) | 0.1 | - |
| н1849У | - | - | 639513.95 | 2430306.99 | Метод спутниковых геодезических измерений (определений) | 0.1 | - |
| н1850У | - | - | 639518.99 | 2430308.62 | Метод спутниковых геодезических измерений (определений) | 0.1 | - |
| н166У | - | - | 639516.58 | 2430314.83 | Метод спутниковых геодезических измерений (определений) | 0.1 | - |

2. Сведения о частях границ уточняемого земельного участка с кадастровым номером 70:06:0101003:663 :

| Обозначение части границ | | Горизонтальное проложение (S), м | Описание прохождения части границ | Сведения о согласовании местоположения границ (согласовано/спорное) |
|--------------------------|--------|----------------------------------|-----------------------------------|---|
| от т. | до т. | | | |
| 1 | 2 | 3 | 4 | 5 |
| н166У | н165У | 19.34 | - | - |
| н165У | н164У | 1.81 | - | - |
| н164У | 162 | 39.01 | - | - |
| 162 | 161 | 11.18 | - | - |
| 161 | н134У | 4.86 | - | - |
| н134У | н133У | 49.72 | - | - |
| н133У | н1849У | 7.62 | - | - |

| 2. Сведения о частях границ уточняемого земельного участка с кадастровым номером 70:06:0101003:663 : | | | | |
|---|---|----------------------------------|---|---|
| Обозначение части границ | | Горизонтальное проложение (S), м | Описание прохождения части границ | Сведения о согласовании местоположения границ (согласовано/спорное) |
| от т. | до т. | | | |
| 1 | 2 | 3 | 4 | 5 |
| н1849У | н1850У | 5.30 | - | - |
| н1850У | н166У | 6.66 | - | - |
| 3. Сведения о характеристиках уточняемого земельного участка с кадастровым номером 70:06:0101003:663 : | | | | |
| № п/п | Наименование характеристики земельного участка | | Значение характеристики | |
| 1 | 2 | | 3 | |
| 1. | Адрес земельного участка | | Российская Федерация, Томская область, район Каргасокский, село Каргасок, улица М.Горького, дом 5 | |
| 1.1. | Сведения о местоположении земельного участка (при отсутствии адреса) в структурированном в соответствии с федеральной информационной адресной системой виде | | - | |
| 1.2. | Дополнительные сведения о местоположении земельного участка | | - | |
| 2. | Площадь земельного участка ± величина погрешности определения (вычисления) площади ($P \pm \Delta P$), м ² | | 818 ± 10 | |
| 3. | Формула, примененная для вычисления предельной погрешности определения площади земельного участка, с подставленными значениями и итоговые (вычисленные) значения (ΔP), м ² | | $\Delta P = 3.5 * M_t * \sqrt{P} = 3.5 * 0,1 * \sqrt{818} = 10$ | |
| 4. | Площадь земельного участка согласно сведениям Единого государственного реестра недвижимости ($P_{\text{кад}}$), м ² | | 750 | |
| 5. | Оценка расхождения P и $P_{\text{кад}}$ ($P - P_{\text{кад}}$), м ² | | 68 | |
| 6. | Предельные минимальный и максимальный размеры земельного участка ($P_{\text{мин}}$ и $P_{\text{макс}}$), м ² | | - | |
| 7. | Вид (виды) разрешенного использования | | Для ведения личного подсобного хозяйства | |
| 7.1. | Дополнительные сведения об использовании земельного участка | | - | |
| 8. | Кадастровый или иной государственный учетный номер (инвентарный) здания, сооружения, объекта незавершенного строительства, расположенного на земельном участке | | 70:06:0101003:1060 | |
| 9. | Сведения о земельных участках (землях общего пользования, территории общего пользования), посредством которых обеспечивается доступ | | - | |
| 10. | Иные сведения | | - | |
| 4. Пояснения к сведениям об уточняемом земельном участке с кадастровым номером 70:06:0101003:663 : | | | | |
| 1. | - | | | |

Сведения об уточняемых земельных участках

1. Сведения о характерных точках границы уточняемого земельного участка с кадастровым номером 70:06:0101003:1718 :

Система координат МСК 70, зона 2

Зона № 2

| Обозначение характерных точек границ | Координаты, м | | | | Метод определения координат | Формулы, примененные для расчета средней квадратической погрешности определения координат характерных точек границ (Mt), с подставленными в такие формулы значениями и итоговые (вычисленные) значения Mt, м | Описание закрепления точки |
|--------------------------------------|--|---|--|------------|---|--|----------------------------|
| | содержатся в Едином государственном реестре недвижимости | | определены в результате выполнения комплексных кадастровых работ | | | | |
| | X | Y | X | Y | | | |
| 1 | 2 | 3 | 4 | 5 | 6 | 7 | 8 |
| н2000У | - | - | 639363.28 | 2430151.54 | Метод спутниковых геодезических измерений (определений) | 0.1 | - |
| н2001У | - | - | 639369.49 | 2430129.84 | Метод спутниковых геодезических измерений (определений) | 0.1 | - |
| н2002У | - | - | 639372.66 | 2430122.65 | Метод спутниковых геодезических измерений (определений) | 0.1 | - |
| н2003У | - | - | 639396.19 | 2430132.18 | Метод спутниковых геодезических измерений (определений) | 0.1 | - |
| н2004У | - | - | 639417.99 | 2430139.65 | Метод спутниковых геодезических измерений (определений) | 0.1 | - |
| 1747 | - | - | 639412.32 | 2430163.33 | Метод спутниковых геодезических измерений (определений) | 0.1 | - |

| 1. Сведения о характерных точках границы уточняемого земельного участка с кадастровым номером 70:06:0101003:1718 : | | | | | | | |
|--|--|----------------------------------|--|---|---|--|----------------------------|
| Система координат МСК 70, зона 2 | | | | | | Зона № 2 | |
| Обозначение характерных точек границ | Координаты, м | | | | Метод определения координат | Формулы, примененные для расчета средней квадратической погрешности определения координат характерных точек границ (Mt), с подставленными в такие формулы значениями и итоговые (вычисленные) значения Mt, м | Описание закрепления точки |
| | содержатся в Едином государственном реестре недвижимости | | определены в результате выполнения комплексных кадастровых работ | | | | |
| | X | Y | X | Y | | | |
| 1 | 2 | 3 | 4 | 5 | 6 | 7 | 8 |
| 1746 | - | - | 639397.02 | 2430159.43 | Метод спутниковых геодезических измерений (определений) | 0.1 | - |
| 1745 | - | - | 639380.05 | 2430155.46 | Метод спутниковых геодезических измерений (определений) | 0.1 | - |
| н2000У | - | - | 639363.28 | 2430151.54 | Метод спутниковых геодезических измерений (определений) | 0.1 | - |
| 2. Сведения о частях границ уточняемого земельного участка с кадастровым номером 70:06:0101003:1718 : | | | | | | | |
| Обозначение части границ | | Горизонтальное проложение (S), м | Описание прохождения части границ | Сведения о согласовании местоположения границ (согласовано/спорное) | | | |
| от т. | до т. | | | | | | |
| 1 | 2 | 3 | 4 | 5 | | | |
| н2000У | н2001У | 22.57 | - | - | | | |
| н2001У | н2002У | 7.86 | - | - | | | |
| н2002У | н2003У | 25.39 | - | - | | | |
| н2003У | н2004У | 23.04 | - | - | | | |
| н2004У | 1747 | 24.35 | - | - | | | |
| 1747 | 1746 | 15.79 | - | - | | | |
| 1746 | 1745 | 17.43 | - | - | | | |
| 1745 | н2000У | 17.22 | - | - | | | |

| 3. Сведения о характеристиках уточняемого земельного участка с кадастровым номером 70:06:0101003:1718 : | | |
|--|---|---|
| № п/п | Наименование характеристики земельного участка | Значение характеристики |
| 1 | 2 | 3 |
| 1. | Адрес земельного участка | Российская Федерация, 636700, Томская область, район Каргасокский, село Каргасок, улица Кирова, дом 5 |
| 1.1. | Сведения о местоположении земельного участка (при отсутствии адреса) в структурированном в соответствии с федеральной информационной адресной системой виде | - |
| 1.2. | Дополнительные сведения о местоположении земельного участка | - |
| 2. | Площадь земельного участка \pm величина погрешности определения (вычисления) площади ($P \pm \Delta P$), м ² | 1339 \pm 13 |
| 3. | Формула, примененная для вычисления предельной погрешности определения площади земельного участка, с подставленными значениями и итоговые (вычисленные) значения (ΔP), м ² | $\Delta P = 3.5 * M_t * \sqrt{P} = 3.5 * 0,1 * \sqrt{1339} = 13$ |
| 4. | Площадь земельного участка согласно сведениям Единого государственного реестра недвижимости ($P_{\text{кад}}$), м ² | 1424 |
| 5. | Оценка расхождения P и $P_{\text{кад}}$ ($P - P_{\text{кад}}$), м ² | 85 |
| 6. | Предельные минимальный и максимальный размеры земельного участка ($P_{\text{мин}}$ и $P_{\text{макс}}$), м ² | - - |
| 7. | Вид (виды) разрешенного использования | Для ведения личного подсобного хозяйства |
| 7.1. | Дополнительные сведения об использовании земельного участка | - |
| 8. | Кадастровый или иной государственный учетный номер (инвентарный) здания, сооружения, объекта незавершенного строительства, расположенного на земельном участке | 70:06:0101003:1095 |
| 9. | Сведения о земельных участках (землях общего пользования, территории общего пользования), посредством которых обеспечивается доступ | - |
| 10. | Иные сведения | - |
| 4. Пояснения к сведениям об уточняемом земельном участке с кадастровым номером 70:06:0101003:1718 : | | |
| 1. | - | |

Сведения об уточняемых земельных участках

1. Сведения о характерных точках границы уточняемого земельного участка с кадастровым номером 70:06:0101003:1863 :

Система координат МСК 70, зона 2

Зона № 2

| Обозначение характерных точек границ | Координаты, м | | | | Метод определения координат | Формулы, примененные для расчета средней квадратической погрешности определения координат характерных точек границ (Mt), с подставленными в такие формулы значениями и итоговые (вычисленные) значения Mt, м | Описание закрепления точки |
|--------------------------------------|--|---|--|------------|---|--|----------------------------|
| | содержатся в Едином государственном реестре недвижимости | | определены в результате выполнения комплексных кадастровых работ | | | | |
| | X | Y | X | Y | | | |
| 1 | 2 | 3 | 4 | 5 | 6 | 7 | 8 |
| н2005У | - | - | 639444.37 | 2430067.71 | Метод спутниковых геодезических измерений (определений) | 0.1 | - |
| н2006У | - | - | 639418.70 | 2430059.82 | Метод спутниковых геодезических измерений (определений) | 0.1 | - |
| н2007У | - | - | 639404.52 | 2430057.41 | Метод спутниковых геодезических измерений (определений) | 0.1 | - |
| н2008У | - | - | 639406.83 | 2430044.00 | Метод спутниковых геодезических измерений (определений) | 0.1 | - |
| н2009У | - | - | 639406.10 | 2430032.00 | Метод спутниковых геодезических измерений (определений) | 0.1 | - |
| н2010У | - | - | 639411.82 | 2430032.99 | Метод спутниковых геодезических измерений (определений) | 0.1 | - |

1. Сведения о характерных точках границы уточняемого земельного участка с кадастровым номером 70:06:0101003:1863 :

Система координат МСК 70, зона 2

Зона № 2

| Обозначение характерных точек границ | Координаты, м | | | | Метод определения координат | Формулы, примененные для расчета средней квадратической погрешности определения координат характерных точек границ (Mt), с подставленными в такие формулы значениями и итоговые (вычисленные) значения Mt, м | Описание закрепления точки |
|--------------------------------------|--|---|--|------------|---|--|----------------------------|
| | содержатся в Едином государственном реестре недвижимости | | определены в результате выполнения комплексных кадастровых работ | | | | |
| | X | Y | X | Y | | | |
| 1 | 2 | 3 | 4 | 5 | 6 | 7 | 8 |
| н2011У | - | - | 639411.72 | 2430033.57 | Метод спутниковых геодезических измерений (определений) | 0.1 | - |
| н2012У | - | - | 639422.60 | 2430035.42 | Метод спутниковых геодезических измерений (определений) | 0.1 | - |
| н2013У | - | - | 639422.94 | 2430033.50 | Метод спутниковых геодезических измерений (определений) | 0.1 | - |
| н2014У | - | - | 639432.34 | 2430034.39 | Метод спутниковых геодезических измерений (определений) | 0.1 | - |
| н2015У | - | - | 639452.70 | 2430037.98 | Метод спутниковых геодезических измерений (определений) | 0.1 | - |
| н2005У | - | - | 639444.37 | 2430067.71 | Метод спутниковых геодезических измерений (определений) | 0.1 | - |

| 2. Сведения о частях границ уточняемого земельного участка с кадастровым номером 70:06:0101003:1863 : | | | | |
|--|---|--|-----------------------------------|---|
| Обозначение части границ | | Горизонтальное проложение (S), м | Описание прохождения части границ | Сведения о согласовании местоположения границ (согласовано/спорное) |
| от т. | до т. | | | |
| 1 | 2 | 3 | 4 | 5 |
| н2005У | н2006У | 26.86 | - | - |
| н2006У | н2007У | 14.38 | - | - |
| н2007У | н2008У | 13.61 | - | - |
| н2008У | н2009У | 12.02 | - | - |
| н2009У | н2010У | 5.81 | - | - |
| н2010У | н2011У | 0.59 | - | - |
| н2011У | н2012У | 11.04 | - | - |
| н2012У | н2013У | 1.95 | - | - |
| н2013У | н2014У | 9.44 | - | - |
| н2014У | н2015У | 20.67 | - | - |
| н2015У | н2005У | 30.87 | - | - |
| 3. Сведения о характеристиках уточняемого земельного участка с кадастровым номером 70:06:0101003:1863 : | | | | |
| № п/п | Наименование характеристики земельного участка | Значение характеристики | | |
| 1 | 2 | 3 | | |
| 1. | Адрес земельного участка | Российская Федерация, 636700, Томская область, район Каргасокский, село Каргасок, улица Кирова, дом 11 | | |
| 1.1. | Сведения о местоположении земельного участка (при отсутствии адреса) в структурированном в соответствии с федеральной информационной адресной системой виде | - | | |
| 1.2. | Дополнительные сведения о местоположении земельного участка | - | | |
| 2. | Площадь земельного участка ± величина погрешности определения (вычисления) площади (Р ± ΔР), м2 | 1193 ± 12 | | |
| 3. | Формула, примененная для вычисления предельной погрешности определения площади земельного участка, с подставленными значениями и итоговые (вычисленные) значения (ΔР), м2 | $\Delta P = 3.5 * M_t * \sqrt{P} = 3.5 * 0,1 * \sqrt{1193} = 12$ | | |
| 4. | Площадь земельного участка согласно сведениям Единого государственного реестра недвижимости (Ркад), м2 | 520 | | |
| 5. | Оценка расхождения Р и Ркад (Р - Ркад), м2 | 673 | | |
| 6. | Предельные минимальный и максимальный размеры земельного участка (Рмин и Рмакс), м2 | - | | |
| 7. | Вид (виды) разрешенного использования | Для ведения личного подсобного хозяйства | | |
| 7.1. | Дополнительные сведения об использовании земельного участка | - | | |
| 8. | Кадастровый или иной государственный учетный номер (инвентарный) здания, сооружения, объекта незавершенного строительства, расположенного на земельном участке | 70:06:0101003:1098 | | |
| 9. | Сведения о земельных участках (землях общего пользования, территории общего пользования), посредством которых обеспечивается доступ | - | | |

3. Сведения о характеристиках уточняемого земельного участка с кадастровым номером 70:06:0101003:1863 :

| № п/п | Наименование характеристики земельного участка | Значение характеристики |
|-------|--|-------------------------|
| 1 | 2 | 3 |
| 10. | Иные сведения | - |

4. Пояснения к сведениям об уточняемом земельном участке с кадастровым номером 70:06:0101003:1863 :

| | |
|----|---|
| 1. | - |
|----|---|

Сведения об уточняемых земельных участках

1. Сведения о характерных точках границы уточняемого земельного участка с кадастровым номером 70:06:0101003:296 :

Система координат МСК 70, зона 2

Зона № 2

| Обозначение характерных точек границ | Координаты, м | | | | Метод определения координат | Формулы, примененные для расчета средней квадратической погрешности определения координат характерных точек границ (Mt), с подставленными в такие формулы значениями и итоговые (вычисленные) значения Mt, м | Описание закрепления точки |
|--------------------------------------|--|---|--|------------|---|--|----------------------------|
| | содержатся в Едином государственном реестре недвижимости | | определены в результате выполнения комплексных кадастровых работ | | | | |
| | X | Y | X | Y | | | |
| 1 | 2 | 3 | 4 | 5 | 6 | 7 | 8 |
| н2016У | - | - | 639464.91 | 2430109.49 | Метод спутниковых геодезических измерений (определений) | 0.1 | - |
| н2017У | - | - | 639474.38 | 2430084.92 | Метод спутниковых геодезических измерений (определений) | 0.1 | - |
| н2018У | - | - | 639500.43 | 2430094.87 | Метод спутниковых геодезических измерений (определений) | 0.1 | - |
| н2019У | - | - | 639509.36 | 2430098.30 | Метод спутниковых геодезических измерений (определений) | 0.1 | - |
| н2020У | - | - | 639499.11 | 2430123.09 | Метод спутниковых геодезических измерений (определений) | 0.1 | - |
| н2016У | - | - | 639464.91 | 2430109.49 | Метод спутниковых геодезических измерений (определений) | 0.1 | - |

| 2. Сведения о частях границ уточняемого земельного участка с кадастровым номером 70:06:0101003:296 : | | | | |
|---|---|--|-----------------------------------|---|
| Обозначение части границ | | Горизонтальное проложение (S), м | Описание прохождения части границ | Сведения о согласовании местоположения границ (согласовано/спорное) |
| от т. | до т. | | | |
| 1 | 2 | 3 | 4 | 5 |
| н2016У | н2017У | 26.33 | - | - |
| н2017У | н2018У | 27.89 | - | - |
| н2018У | н2019У | 9.57 | - | - |
| н2019У | н2020У | 26.83 | - | - |
| н2020У | н2016У | 36.80 | - | - |
| 3. Сведения о характеристиках уточняемого земельного участка с кадастровым номером 70:06:0101003:296 : | | | | |
| № п/п | Наименование характеристики земельного участка | Значение характеристики | | |
| 1 | 2 | 3 | | |
| 1. | Адрес земельного участка | Российская Федерация, Томская область, район Каргасокский, село Каргасок, улица Кирова, дом 20 | | |
| 1.1. | Сведения о местоположении земельного участка (при отсутствии адреса) в структурированном в соответствии с федеральной информационной адресной системой виде | - | | |
| 1.2. | Дополнительные сведения о местоположении земельного участка | - | | |
| 2. | Площадь земельного участка ± величина погрешности определения (вычисления) площади (P ± ΔP), м2 | 987 ± 11 | | |
| 3. | Формула, примененная для вычисления предельной погрешности определения площади земельного участка, с подставленными значениями и итоговые (вычисленные) значения (ΔP), м2 | $\Delta P = 3.5 * M_t * \sqrt{P} = 3.5 * 0,1 * \sqrt{987} = 11$ | | |
| 4. | Площадь земельного участка согласно сведениям Единого государственного реестра недвижимости (P _{кад}), м2 | 912 | | |
| 5. | Оценка расхождения P и P _{кад} (P - P _{кад}), м2 | 75 | | |
| 6. | Предельные минимальный и максимальный размеры земельного участка (P _{мин} и P _{макс}), м2 | - | | |
| 7. | Вид (виды) разрешенного использования | Для ведения личного подсобного хозяйства | | |
| 7.1. | Дополнительные сведения об использовании земельного участка | - | | |
| 8. | Кадастровый или иной государственный учетный номер (инвентарный) здания, сооружения, объекта незавершенного строительства, расположенного на земельном участке | 70:06:0101003:692 | | |
| 9. | Сведения о земельных участках (землях общего пользования, территории общего пользования), посредством которых обеспечивается доступ | - | | |
| 10. | Иные сведения | - | | |
| 4. Пояснения к сведениям об уточняемом земельном участке с кадастровым номером 70:06:0101003:296 : | | | | |
| 1. | - | | | |

Сведения об уточняемых земельных участках

1. Сведения о характерных точках границы уточняемого земельного участка с кадастровым номером 70:06:0101003:301 :

Система координат МСК 70, зона 2

Зона № 2

| Обозначение характерных точек границ | Координаты, м | | | | Метод определения координат | Формулы, примененные для расчета средней квадратической погрешности определения координат характерных точек границ (Mt), с подставленными в такие формулы значениями и итоговые (вычисленные) значения Mt, м | Описание закрепления точки |
|--------------------------------------|--|---|--|------------|---|--|----------------------------|
| | содержатся в Едином государственном реестре недвижимости | | определены в результате выполнения комплексных кадастровых работ | | | | |
| | X | Y | X | Y | | | |
| 1 | 2 | 3 | 4 | 5 | 6 | 7 | 8 |
| 695 | - | - | 639506.07 | 2429892.44 | Метод спутниковых геодезических измерений (определений) | 0.1 | - |
| н385У | - | - | 639451.38 | 2429873.04 | Метод спутниковых геодезических измерений (определений) | 0.1 | - |
| н384У | - | - | 639453.38 | 2429867.24 | Метод спутниковых геодезических измерений (определений) | 0.1 | - |
| н383У | - | - | 639448.21 | 2429865.46 | Метод спутниковых геодезических измерений (определений) | 0.1 | - |
| 669 | - | - | 639455.16 | 2429847.21 | Метод спутниковых геодезических измерений (определений) | 0.1 | - |
| 666 | - | - | 639512.42 | 2429869.80 | Метод спутниковых геодезических измерений (определений) | 0.1 | - |

| 1. Сведения о характерных точках границы уточняемого земельного участка с кадастровым номером 70:06:0101003:301 : | | | | | | | |
|---|---|----------------------------------|--|---|---|--|----------------------------|
| Система координат МСК 70, зона 2 | | | | | | Зона № 2 | |
| Обозначение характерных точек границ | Координаты, м | | | | Метод определения координат | Формулы, примененные для расчета средней квадратической погрешности определения координат характерных точек границ (Mt), с подставленными в такие формулы значениями и итоговые (вычисленные) значения Mt, м | Описание закрепления точки |
| | содержатся в Едином государственном реестре недвижимости | | определены в результате выполнения комплексных кадастровых работ | | | | |
| | X | Y | X | Y | | | |
| 1 | 2 | 3 | 4 | 5 | 6 | 7 | 8 |
| 695 | - | - | 639506.07 | 2429892.44 | Метод спутниковых геодезических измерений (определений) | 0.1 | - |
| 2. Сведения о частях границ уточняемого земельного участка с кадастровым номером 70:06:0101003:301 : | | | | | | | |
| Обозначение части границ | | Горизонтальное проложение (S), м | Описание прохождения части границ | Сведения о согласовании местоположения границ (согласовано/спорное) | | | |
| от т. | до т. | | | | | | |
| 1 | 2 | 3 | 4 | 5 | | | |
| 695 | н385У | 58.03 | - | - | | | |
| н385У | н384У | 6.14 | - | - | | | |
| н384У | н383У | 5.47 | - | - | | | |
| н383У | 669 | 19.53 | - | - | | | |
| 669 | 666 | 61.55 | - | - | | | |
| 666 | 695 | 23.51 | - | - | | | |
| 3. Сведения о характеристиках уточняемого земельного участка с кадастровым номером 70:06:0101003:301 : | | | | | | | |
| № п/п | Наименование характеристики земельного участка | | Значение характеристики | | | | |
| 1 | 2 | | 3 | | | | |
| 1. | Адрес земельного участка | | Российская Федерация, Томская область, район Каргасокский, село Каргасок, улица Кирова, дом 25 | | | | |
| 1.1. | Сведения о местоположении земельного участка (при отсутствии адреса) в структурированном в соответствии с федеральной информационной адресной системой виде | | - | | | | |
| 1.2. | Дополнительные сведения о местоположении земельного участка | | - | | | | |
| 2. | Площадь земельного участка ± величина погрешности определения (вычисления) площади (P ± ΔP), м2 | | 1501 ± 14 | | | | |
| 3. | Формула, примененная для вычисления предельной погрешности определения площади земельного участка, с подставленными значениями и итоговые (вычисленные) значения (ΔP), м2 | | $\Delta P = 3.5 * Mt * \sqrt{P} = 3.5 * 0,1 * \sqrt{1501} = 14$ | | | | |
| 4. | Площадь земельного участка согласно сведениям Единого государственного реестра недвижимости (Pкад), м2 | | 1500 | | | | |
| 5. | Оценка расхождения P и Pкад (P - Pкад), м2 | | 1 | | | | |

| 3. Сведения о характеристиках уточняемого земельного участка с кадастровым номером 70:06:0101003:301 : | | |
|---|--|--|
| № п/п | Наименование характеристики земельного участка | Значение характеристики |
| 1 | 2 | 3 |
| 6. | Предельные минимальный и максимальный размеры земельного участка (Рмин и Рмакс), м2 | - - |
| 7. | Вид (виды) разрешенного использования | Для ведения личного подсобного хозяйства |
| 7.1. | Дополнительные сведения об использовании земельного участка | - |
| 8. | Кадастровый или иной государственный учетный номер (инвентарный) здания, сооружения, объекта незавершенного строительства, расположенного на земельном участке | 70:06:0101003:1029 |
| 9. | Сведения о земельных участках (землях общего пользования, территории общего пользования), посредством которых обеспечивается доступ | - |
| 10. | Иные сведения | - |
| 4. Пояснения к сведениям об уточняемом земельном участке с кадастровым номером 70:06:0101003:301 : | | |
| 1. | - | |

Сведения об уточняемых земельных участках

1. Сведения о характерных точках границы уточняемого земельного участка с кадастровым номером 70:06:0101003:304 :

Система координат МСК 70, зона 2

Зона № 2

| Обозначение характерных точек границ | Координаты, м | | | | Метод определения координат | Формулы, примененные для расчета средней квадратической погрешности определения координат характерных точек границ (Mt), с подставленными в такие формулы значениями и итоговые (вычисленные) значения Mt, м | Описание закрепления точки |
|--------------------------------------|--|---|--|------------|---|--|----------------------------|
| | содержатся в Едином государственном реестре недвижимости | | определены в результате выполнения комплексных кадастровых работ | | | | |
| | X | Y | X | Y | | | |
| 1 | 2 | 3 | 4 | 5 | 6 | 7 | 8 |
| 662 | - | - | 639522.35 | 2429843.81 | Метод спутниковых геодезических измерений (определений) | 0.1 | - |
| 673 | - | - | 639466.50 | 2429822.61 | Метод спутниковых геодезических измерений (определений) | 0.1 | - |
| н2021У | - | - | 639475.45 | 2429801.12 | Метод спутниковых геодезических измерений (определений) | 0.1 | - |
| 633 | - | - | 639488.12 | 2429805.11 | Метод спутниковых геодезических измерений (определений) | 0.1 | - |
| н2022У | - | - | 639532.64 | 2429817.02 | Метод спутниковых геодезических измерений (определений) | 0.1 | - |
| 662 | - | - | 639522.35 | 2429843.81 | Метод спутниковых геодезических измерений (определений) | 0.1 | - |

| 2. Сведения о частях границ уточняемого земельного участка с кадастровым номером 70:06:0101003:304 : | | | | |
|---|---|----------------------------------|--|---|
| Обозначение части границ | | Горизонтальное проложение (S), м | Описание прохождения части границ | Сведения о согласовании местоположения границ (согласовано/спорное) |
| от т. | до т. | | | |
| 1 | 2 | 3 | 4 | 5 |
| 662 | 673 | 59.74 | - | - |
| 673 | н2021У | 23.28 | - | - |
| н2021У | 633 | 13.28 | - | - |
| 633 | н2022У | 46.09 | - | - |
| н2022У | 662 | 28.70 | - | - |
| 3. Сведения о характеристиках уточняемого земельного участка с кадастровым номером 70:06:0101003:304 : | | | | |
| № п/п | Наименование характеристики земельного участка | | Значение характеристики | |
| 1 | 2 | | 3 | |
| 1. | Адрес земельного участка | | Российская Федерация, Томская область, район Каргасокский, село Каргасок, улица Кирова, дом 29 | |
| 1.1. | Сведения о местоположении земельного участка (при отсутствии адреса) в структурированном в соответствии с федеральной информационной адресной системой виде | | - | |
| 1.2. | Дополнительные сведения о местоположении земельного участка | | - | |
| 2. | Площадь земельного участка ± величина погрешности определения (вычисления) площади (P ± ΔP), м2 | | 1529 ± 14 | |
| 3. | Формула, примененная для вычисления предельной погрешности определения площади земельного участка, с подставленными значениями и итоговые (вычисленные) значения (ΔP), м2 | | $\Delta P = 3.5 * M_t * \sqrt{P} = 3.5 * 0,1 * \sqrt{1529} = 14$ | |
| 4. | Площадь земельного участка согласно сведениям Единого государственного реестра недвижимости (P _{кад}), м2 | | 1500 | |
| 5. | Оценка расхождения P и P _{кад} (P - P _{кад}), м2 | | 29 | |
| 6. | Предельные минимальный и максимальный размеры земельного участка (P _{мин} и P _{макс}), м2 | | - - | |
| 7. | Вид (виды) разрешенного использования | | Для ведения личного подсобного хозяйства | |
| 7.1. | Дополнительные сведения об использовании земельного участка | | - | |
| 8. | Кадастровый или иной государственный учетный номер (инвентарный) здания, сооружения, объекта незавершенного строительства, расположенного на земельном участке | | 70:06:0101003:812 | |
| 9. | Сведения о земельных участках (землях общего пользования, территории общего пользования), посредством которых обеспечивается доступ | | - | |
| 10. | Иные сведения | | - | |
| 4. Пояснения к сведениям об уточняемом земельном участке с кадастровым номером 70:06:0101003:304 : | | | | |
| 1. | - | | | |

Сведения об уточняемых земельных участках

1. Сведения о характерных точках границы уточняемого земельного участка с кадастровым номером 70:06:0101003:308 :

Система координат МСК 70, зона 2

Зона № 2

| Обозначение характерных точек границ | Координаты, м | | | | Метод определения координат | Формулы, примененные для расчета средней квадратической погрешности определения координат характерных точек границ (Mt), с подставленными в такие формулы значениями и итоговые (вычисленные) значения Mt, м | Описание закрепления точки |
|--------------------------------------|--|---|--|------------|---|--|----------------------------|
| | содержатся в Едином государственном реестре недвижимости | | определены в результате выполнения комплексных кадастровых работ | | | | |
| | X | Y | X | Y | | | |
| 1 | 2 | 3 | 4 | 5 | 6 | 7 | 8 |
| н2022У | - | - | 639532.64 | 2429817.02 | Метод спутниковых геодезических измерений (определений) | 0.1 | - |
| 633 | - | - | 639488.12 | 2429805.11 | Метод спутниковых геодезических измерений (определений) | 0.1 | - |
| 632 | - | - | 639496.42 | 2429780.65 | Метод спутниковых геодезических измерений (определений) | 0.1 | - |
| 619 | - | - | 639518.85 | 2429786.65 | Метод спутниковых геодезических измерений (определений) | 0.1 | - |
| н2023У | - | - | 639538.54 | 2429794.68 | Метод спутниковых геодезических измерений (определений) | 0.1 | - |
| н2024У | - | - | 639542.04 | 2429796.02 | Метод спутниковых геодезических измерений (определений) | 0.1 | - |

| 1. Сведения о характерных точках границы уточняемого земельного участка с кадастровым номером 70:06:0101003:308 : | | | | | | | |
|---|---|----------------------------------|--|---|---|--|----------------------------|
| Система координат МСК 70, зона 2 | | | | | | Зона № 2 | |
| Обозначение характерных точек границ | Координаты, м | | | | Метод определения координат | Формулы, примененные для расчета средней квадратической погрешности определения координат характерных точек границ (Mt), с подставленными в такие формулы значениями и итоговые (вычисленные) значения Mt, м | Описание закрепления точки |
| | содержатся в Едином государственном реестре недвижимости | | определены в результате выполнения комплексных кадастровых работ | | | | |
| | X | Y | X | Y | | | |
| 1 | 2 | 3 | 4 | 5 | 6 | 7 | 8 |
| н2022У | - | - | 639532.64 | 2429817.02 | Метод спутниковых геодезических измерений (определений) | 0.1 | - |
| 2. Сведения о частях границ уточняемого земельного участка с кадастровым номером 70:06:0101003:308 : | | | | | | | |
| Обозначение части границ | | Горизонтальное проложение (S), м | Описание прохождения части границ | Сведения о согласовании местоположения границ (согласовано/спорное) | | | |
| от т. | до т. | | | | | | |
| 1 | 2 | 3 | 4 | 5 | | | |
| н2022У | 633 | 46.09 | - | - | | | |
| 633 | 632 | 25.83 | - | - | | | |
| 632 | 619 | 23.22 | - | - | | | |
| 619 | н2023У | 21.26 | - | - | | | |
| н2023У | н2024У | 3.75 | - | - | | | |
| н2024У | н2022У | 23.01 | - | - | | | |
| 3. Сведения о характеристиках уточняемого земельного участка с кадастровым номером 70:06:0101003:308 : | | | | | | | |
| № п/п | Наименование характеристики земельного участка | | Значение характеристики | | | | |
| 1 | 2 | | 3 | | | | |
| 1. | Адрес земельного участка | | Российская Федерация, Томская область, район Каргасокский, село Каргасок, улица Кирова, дом 31 | | | | |
| 1.1. | Сведения о местоположении земельного участка (при отсутствии адреса) в структурированном в соответствии с федеральной информационной адресной системой виде | | - | | | | |
| 1.2. | Дополнительные сведения о местоположении земельного участка | | - | | | | |
| 2. | Площадь земельного участка ± величина погрешности определения (вычисления) площади (P ± ΔP), м2 | | 1180 ± 12 | | | | |
| 3. | Формула, примененная для вычисления предельной погрешности определения площади земельного участка, с подставленными значениями и итоговые (вычисленные) значения (ΔP), м2 | | $\Delta P = 3.5 * Mt * \sqrt{P} = 3.5 * 0,1 * \sqrt{1180} = 12$ | | | | |
| 4. | Площадь земельного участка согласно сведениям Единого государственного реестра недвижимости (Pкад), м2 | | 1177 | | | | |
| 5. | Оценка расхождения P и Pкад (P - Pкад), м2 | | 3 | | | | |

3. Сведения о характеристиках уточняемого земельного участка с кадастровым номером 70:06:0101003:308 :

| № п/п | Наименование характеристики земельного участка | Значение характеристики |
|--------------|--|--|
| 1 | 2 | 3 |
| 6. | Предельные минимальный и максимальный размеры земельного участка (Рмин и Рмакс), м2 | - - |
| 7. | Вид (виды) разрешенного использования | Для ведения личного подсобного хозяйства |
| 7.1. | Дополнительные сведения об использовании земельного участка | - |
| 8. | Кадастровый или иной государственный учетный номер (инвентарный) здания, сооружения, объекта незавершенного строительства, расположенного на земельном участке | 70:06:0101003:693 |
| 9. | Сведения о земельных участках (землях общего пользования, территории общего пользования), посредством которых обеспечивается доступ | - |
| 10. | Иные сведения | - |

4. Пояснения к сведениям об уточняемом земельном участке с кадастровым номером 70:06:0101003:308 :

| | |
|----|---|
| 1. | - |
|----|---|

Сведения об уточняемых земельных участках

1. Сведения о характерных точках границы уточняемого земельного участка с кадастровым номером 70:06:0101003:312 :

Система координат МСК 70, зона 2

Зона № 2

| Обозначение характерных точек границ | Координаты, м | | | | Метод определения координат | Формулы, примененные для расчета средней квадратической погрешности определения координат характерных точек границ (Mt), с подставленными в такие формулы значениями и итоговые (вычисленные) значения Mt, м | Описание закрепления точки |
|--------------------------------------|--|---|--|------------|---|--|----------------------------|
| | содержатся в Едином государственном реестре недвижимости | | определены в результате выполнения комплексных кадастровых работ | | | | |
| | X | Y | X | Y | | | |
| 1 | 2 | 3 | 4 | 5 | 6 | 7 | 8 |
| 602 | - | - | 639572.48 | 2429721.78 | Метод спутниковых геодезических измерений (определений) | 0.1 | - |
| 596 | - | - | 639534.22 | 2429703.10 | Метод спутниковых геодезических измерений (определений) | 0.1 | - |
| 594 | - | - | 639543.46 | 2429675.47 | Метод спутниковых геодезических измерений (определений) | 0.1 | - |
| н377У | - | - | 639563.02 | 2429681.70 | Метод спутниковых геодезических измерений (определений) | 0.1 | - |
| 583 | - | - | 639586.20 | 2429693.10 | Метод спутниковых геодезических измерений (определений) | 0.1 | - |
| 602 | - | - | 639572.48 | 2429721.78 | Метод спутниковых геодезических измерений (определений) | 0.1 | - |

| 2. Сведения о частях границ уточняемого земельного участка с кадастровым номером 70:06:0101003:312 : | | | | |
|---|---|--|-----------------------------------|---|
| Обозначение части границ | | Горизонтальное проложение (S), м | Описание прохождения части границ | Сведения о согласовании местоположения границ (согласовано/спорное) |
| от т. | до т. | | | |
| 1 | 2 | 3 | 4 | 5 |
| 602 | 596 | 42.58 | - | - |
| 596 | 594 | 29.13 | - | - |
| 594 | н377У | 20.53 | - | - |
| н377У | 583 | 25.83 | - | - |
| 583 | 602 | 31.79 | - | - |
| 3. Сведения о характеристиках уточняемого земельного участка с кадастровым номером 70:06:0101003:312 : | | | | |
| № п/п | Наименование характеристики земельного участка | Значение характеристики | | |
| 1 | 2 | 3 | | |
| 1. | Адрес земельного участка | Российская Федерация, Томская область, район Каргасокский, село Каргасок, улица Кирова, дом 37 | | |
| 1.1. | Сведения о местоположении земельного участка (при отсутствии адреса) в структурированном в соответствии с федеральной информационной адресной системой виде | - | | |
| 1.2. | Дополнительные сведения о местоположении земельного участка | - | | |
| 2. | Площадь земельного участка ± величина погрешности определения (вычисления) площади (P ± ΔP), м2 | 1388 ± 13 | | |
| 3. | Формула, примененная для вычисления предельной погрешности определения площади земельного участка, с подставленными значениями и итоговые (вычисленные) значения (ΔP), м2 | $\Delta P = 3.5 * M_t * \sqrt{P} = 3.5 * 0,1 * \sqrt{1388} = 13$ | | |
| 4. | Площадь земельного участка согласно сведениям Единого государственного реестра недвижимости (P _{кад}), м2 | 789 | | |
| 5. | Оценка расхождения P и P _{кад} (P - P _{кад}), м2 | 599 | | |
| 6. | Предельные минимальный и максимальный размеры земельного участка (P _{мин} и P _{макс}), м2 | - | | |
| 7. | Вид (виды) разрешенного использования | Для ведения личного подсобного хозяйства | | |
| 7.1. | Дополнительные сведения об использовании земельного участка | - | | |
| 8. | Кадастровый или иной государственный учетный номер (инвентарный) здания, сооружения, объекта незавершенного строительства, расположенного на земельном участке | 70:06:0101003:1004 | | |
| 9. | Сведения о земельных участках (землях общего пользования, территории общего пользования), посредством которых обеспечивается доступ | - | | |
| 10. | Иные сведения | - | | |
| 4. Пояснения к сведениям об уточняемом земельном участке с кадастровым номером 70:06:0101003:312 : | | | | |
| 1. | - | | | |

Сведения об уточняемых земельных участках

1. Сведения о характерных точках границы уточняемого земельного участка с кадастровым номером 70:06:0101003:316 :

Система координат МСК 70, зона 2

Зона № 2

| Обозначение характерных точек границ | Координаты, м | | | | Метод определения координат | Формулы, примененные для расчета средней квадратической погрешности определения координат характерных точек границ (Mt), с подставленными в такие формулы значениями и итоговые (вычисленные) значения Mt, м | Описание закрепления точки |
|--------------------------------------|--|---|--|------------|---|--|----------------------------|
| | содержатся в Едином государственном реестре недвижимости | | определены в результате выполнения комплексных кадастровых работ | | | | |
| | X | Y | X | Y | | | |
| 1 | 2 | 3 | 4 | 5 | 6 | 7 | 8 |
| 582 | - | - | 639592.30 | 2429680.30 | Метод спутниковых геодезических измерений (определений) | 0.1 | - |
| 587 | - | - | 639528.62 | 2429651.20 | Метод спутниковых геодезических измерений (определений) | 0.1 | - |
| n1201У | - | - | 639534.10 | 2429638.08 | Метод спутниковых геодезических измерений (определений) | 0.1 | - |
| 558 | - | - | 639536.12 | 2429633.59 | Метод спутниковых геодезических измерений (определений) | 0.1 | - |
| 557 | - | - | 639555.95 | 2429640.85 | Метод спутниковых геодезических измерений (определений) | 0.1 | - |
| 561 | - | - | 639576.13 | 2429650.50 | Метод спутниковых геодезических измерений (определений) | 0.1 | - |

| 1. Сведения о характерных точках границы уточняемого земельного участка с кадастровым номером 70:06:0101003:316 : | | | | | | | |
|---|--|----------------------------------|--|---|---|--|----------------------------|
| Система координат МСК 70, зона 2 | | | | | | Зона № 2 | |
| Обозначение характерных точек границ | Координаты, м | | | | Метод определения координат | Формулы, примененные для расчета средней квадратической погрешности определения координат характерных точек границ (Mt), с подставленными в такие формулы значениями и итоговые (вычисленные) значения Mt, м | Описание закрепления точки |
| | содержатся в Едином государственном реестре недвижимости | | определены в результате выполнения комплексных кадастровых работ | | | | |
| | X | Y | X | Y | | | |
| 1 | 2 | 3 | 4 | 5 | 6 | 7 | 8 |
| 560 | - | - | 639600.36 | 2429660.84 | Метод спутниковых геодезических измерений (определений) | 0.1 | - |
| н375У | - | - | 639596.32 | 2429682.20 | Метод спутниковых геодезических измерений (определений) | 0.1 | - |
| 582 | - | - | 639592.30 | 2429680.30 | Метод спутниковых геодезических измерений (определений) | 0.1 | - |
| 2. Сведения о частях границ уточняемого земельного участка с кадастровым номером 70:06:0101003:316 : | | | | | | | |
| Обозначение части границ | | Горизонтальное проложение (S), м | Описание прохождения части границ | Сведения о согласовании местоположения границ (согласовано/спорное) | | | |
| от т. | до т. | | | | | | |
| 1 | 2 | 3 | 4 | 5 | | | |
| 582 | 587 | 70.01 | - | - | | | |
| 587 | н1201У | 14.22 | - | - | | | |
| н1201У | 558 | 4.92 | - | - | | | |
| 558 | 557 | 21.12 | - | - | | | |
| 557 | 561 | 22.37 | - | - | | | |
| 561 | 560 | 26.34 | - | - | | | |
| 560 | н375У | 21.74 | - | - | | | |
| н375У | 582 | 4.45 | - | - | | | |

| 3. Сведения о характеристиках уточняемого земельного участка с кадастровым номером 70:06:0101003:316 : | | |
|---|---|--|
| № п/п | Наименование характеристики земельного участка | Значение характеристики |
| 1 | 2 | 3 |
| 1. | Адрес земельного участка | Российская Федерация, Томская область, район Каргасокский, село Каргасок, улица Кирова, дом 41 |
| 1.1. | Сведения о местоположении земельного участка (при отсутствии адреса) в структурированном в соответствии с федеральной информационной адресной системой виде | - |
| 1.2. | Дополнительные сведения о местоположении земельного участка | - |
| 2. | Площадь земельного участка \pm величина погрешности определения (вычисления) площади ($P \pm \Delta P$), м ² | 1477 \pm 13 |
| 3. | Формула, примененная для вычисления предельной погрешности определения площади земельного участка, с подставленными значениями и итоговые (вычисленные) значения (ΔP), м ² | $\Delta P = 3.5 * M_t * \sqrt{P} = 3.5 * 0,1 * \sqrt{1477} = 13$ |
| 4. | Площадь земельного участка согласно сведениям Единого государственного реестра недвижимости ($P_{\text{кад}}$), м ² | 1462 |
| 5. | Оценка расхождения P и $P_{\text{кад}}$ ($P - P_{\text{кад}}$), м ² | 15 |
| 6. | Предельные минимальный и максимальный размеры земельного участка ($P_{\text{мин}}$ и $P_{\text{макс}}$), м ² | - - |
| 7. | Вид (виды) разрешенного использования | для ведения личного подсобного хозяйства |
| 7.1. | Дополнительные сведения об использовании земельного участка | - |
| 8. | Кадастровый или иной государственный учетный номер (инвентарный) здания, сооружения, объекта незавершенного строительства, расположенного на земельном участке | 70:06:0101003:731 |
| 9. | Сведения о земельных участках (землях общего пользования, территории общего пользования), посредством которых обеспечивается доступ | - |
| 10. | Иные сведения | - |
| 4. Пояснения к сведениям об уточняемом земельном участке с кадастровым номером 70:06:0101003:316 : | | |
| 1. | - | |

Сведения об уточняемых земельных участках

1. Сведения о характерных точках границы уточняемого земельного участка с кадастровым номером 70:06:0101003:321 :

Система координат МСК 70, зона 2

Зона № 2

| Обозначение характерных точек границ | Координаты, м | | | | Метод определения координат | Формулы, примененные для расчета средней квадратической погрешности определения координат характерных точек границ (Mt), с подставленными в такие формулы значениями и итоговые (вычисленные) значения Mt, м | Описание закрепления точки |
|--------------------------------------|--|---|--|------------|---|--|----------------------------|
| | содержатся в Едином государственном реестре недвижимости | | определены в результате выполнения комплексных кадастровых работ | | | | |
| | X | Y | X | Y | | | |
| 1 | 2 | 3 | 4 | 5 | 6 | 7 | 8 |
| 542 | - | - | 639652.10 | 2429534.86 | Метод спутниковых геодезических измерений (определений) | 0.1 | - |
| 531 | - | - | 639596.04 | 2429505.25 | Метод спутниковых геодезических измерений (определений) | 0.1 | - |
| н359У | - | - | 639607.61 | 2429484.93 | Метод спутниковых геодезических измерений (определений) | 0.1 | - |
| н2025У | - | - | 639640.66 | 2429507.23 | Метод спутниковых геодезических измерений (определений) | 0.1 | - |
| н2026У | - | - | 639659.71 | 2429516.48 | Метод спутниковых геодезических измерений (определений) | 0.1 | - |
| 542 | - | - | 639652.10 | 2429534.86 | Метод спутниковых геодезических измерений (определений) | 0.1 | - |

| 2. Сведения о частях границ уточняемого земельного участка с кадастровым номером 70:06:0101003:321 : | | | | |
|---|---|----------------------------------|--|---|
| Обозначение части границ | | Горизонтальное проложение (S), м | Описание прохождения части границ | Сведения о согласовании местоположения границ (согласовано/спорное) |
| от т. | до т. | | | |
| 1 | 2 | 3 | 4 | 5 |
| 542 | 531 | 63.40 | - | - |
| 531 | н359У | 23.38 | - | - |
| н359У | н2025У | 39.87 | - | - |
| н2025У | н2026У | 21.18 | - | - |
| н2026У | 542 | 19.89 | - | - |
| 3. Сведения о характеристиках уточняемого земельного участка с кадастровым номером 70:06:0101003:321 : | | | | |
| № п/п | Наименование характеристики земельного участка | | Значение характеристики | |
| 1 | 2 | | 3 | |
| 1. | Адрес земельного участка | | Российская Федерация, Томская область, район Каргасокский, село Каргасок, улица Кирова, дом 51 | |
| 1.1. | Сведения о местоположении земельного участка (при отсутствии адреса) в структурированном в соответствии с федеральной информационной адресной системой виде | | - | |
| 1.2. | Дополнительные сведения о местоположении земельного участка | | - | |
| 2. | Площадь земельного участка ± величина погрешности определения (вычисления) площади (P ± ΔP), м ² | | 1280 ± 13 | |
| 3. | Формула, примененная для вычисления предельной погрешности определения площади земельного участка, с подставленными значениями и итоговые (вычисленные) значения (ΔP), м ² | | $\Delta P = 3.5 * M_t * \sqrt{P} = 3.5 * 0,1 * \sqrt{1280} = 13$ | |
| 4. | Площадь земельного участка согласно сведениям Единого государственного реестра недвижимости (P _{кад}), м ² | | 1280 | |
| 5. | Оценка расхождения P и P _{кад} (P - P _{кад}), м ² | | - | |
| 6. | Предельные минимальный и максимальный размеры земельного участка (P _{мин} и P _{макс}), м ² | | - | |
| 7. | Вид (виды) разрешенного использования | | Для ведения личного подсобного хозяйства | |
| 7.1. | Дополнительные сведения об использовании земельного участка | | - | |
| 8. | Кадастровый или иной государственный учетный номер (инвентарный) здания, сооружения, объекта незавершенного строительства, расположенного на земельном участке | | 70:06:0101003:733 | |
| 9. | Сведения о земельных участках (землях общего пользования, территории общего пользования), посредством которых обеспечивается доступ | | - | |
| 10. | Иные сведения | | - | |
| 4. Пояснения к сведениям об уточняемом земельном участке с кадастровым номером 70:06:0101003:321 : | | | | |
| 1. | - | | | |

Сведения об уточняемых земельных участках

1. Сведения о характерных точках границы уточняемого земельного участка с кадастровым номером 70:06:0101003:323 :

Система координат МСК 70, зона 2

Зона № 2

| Обозначение характерных точек границ | Координаты, м | | | | Метод определения координат | Формулы, примененные для расчета средней квадратической погрешности определения координат характерных точек границ (Mt), с подставленными в такие формулы значениями и итоговые (вычисленные) значения Mt, м | Описание закрепления точки |
|--------------------------------------|--|---|--|------------|---|--|----------------------------|
| | содержатся в Едином государственном реестре недвижимости | | определены в результате выполнения комплексных кадастровых работ | | | | |
| | X | Y | X | Y | | | |
| 1 | 2 | 3 | 4 | 5 | 6 | 7 | 8 |
| н2026У | - | - | 639659.71 | 2429516.48 | Метод спутниковых геодезических измерений (определений) | 0.1 | - |
| н2025У | - | - | 639640.66 | 2429507.23 | Метод спутниковых геодезических измерений (определений) | 0.1 | - |
| н359У | - | - | 639607.61 | 2429484.93 | Метод спутниковых геодезических измерений (определений) | 0.1 | - |
| 529 | - | - | 639609.71 | 2429479.09 | Метод спутниковых геодезических измерений (определений) | 0.1 | - |
| н2027У | - | - | 639615.46 | 2429466.68 | Метод спутниковых геодезических измерений (определений) | 0.1 | - |
| н2028У | - | - | 639646.36 | 2429485.08 | Метод спутниковых геодезических измерений (определений) | 0.1 | - |

1. Сведения о характерных точках границы уточняемого земельного участка с кадастровым номером 70:06:0101003:323 :

| Система координат МСК 70, зона 2 | | | | | Зона № 2 | | |
|--------------------------------------|--|---|--|------------|---|--|----------------------------|
| Обозначение характерных точек границ | Координаты, м | | | | Метод определения координат | Формулы, примененные для расчета средней квадратической погрешности определения координат характерных точек границ (Mt), с подставленными в такие формулы значениями и итоговые (вычисленные) значения Mt, м | Описание закрепления точки |
| | содержатся в Едином государственном реестре недвижимости | | определены в результате выполнения комплексных кадастровых работ | | | | |
| | X | Y | X | Y | | | |
| 1 | 2 | 3 | 4 | 5 | 6 | 7 | 8 |
| н2029У | - | - | 639668.46 | 2429496.18 | Метод спутниковых геодезических измерений (определений) | 0.1 | - |
| н2030У | - | - | 639668.99 | 2429496.57 | Метод спутниковых геодезических измерений (определений) | 0.1 | - |
| н2026У | - | - | 639659.71 | 2429516.48 | Метод спутниковых геодезических измерений (определений) | 0.1 | - |

2. Сведения о частях границ уточняемого земельного участка с кадастровым номером 70:06:0101003:323 :

| Обозначение части границ | | Горизонтальное проложение (S), м | Описание прохождения части границ | Сведения о согласовании местоположения границ (согласовано/спорное) |
|--------------------------|--------|----------------------------------|-----------------------------------|---|
| от т. | до т. | | | |
| 1 | 2 | 3 | 4 | 5 |
| н2026У | н2025У | 21.18 | - | - |
| н2025У | н359У | 39.87 | - | - |
| н359У | 529 | 6.21 | - | - |
| 529 | н2027У | 13.68 | - | - |
| н2027У | н2028У | 35.96 | - | - |
| н2028У | н2029У | 24.73 | - | - |
| н2029У | н2030У | 0.66 | - | - |
| н2030У | н2026У | 21.97 | - | - |

| 3. Сведения о характеристиках уточняемого земельного участка с кадастровым номером 70:06:0101003:323 : | | |
|---|---|--|
| № п/п | Наименование характеристики земельного участка | Значение характеристики |
| 1 | 2 | 3 |
| 1. | Адрес земельного участка | Российская Федерация, Томская область, район Каргасокский, село Каргасок, улица Кирова, дом 53 |
| 1.1. | Сведения о местоположении земельного участка (при отсутствии адреса) в структурированном в соответствии с федеральной информационной адресной системой виде | - |
| 1.2. | Дополнительные сведения о местоположении земельного участка | - |
| 2. | Площадь земельного участка \pm величина погрешности определения (вычисления) площади ($P \pm \Delta P$), м ² | 1305 \pm 13 |
| 3. | Формула, примененная для вычисления предельной погрешности определения площади земельного участка, с подставленными значениями и итоговые (вычисленные) значения (ΔP), м ² | $\Delta P = 3.5 * M_t * \sqrt{P} = 3.5 * 0,1 * \sqrt{1305} = 13$ |
| 4. | Площадь земельного участка согласно сведениям Единого государственного реестра недвижимости ($P_{\text{кад}}$), м ² | 1305 |
| 5. | Оценка расхождения P и $P_{\text{кад}}$ ($P - P_{\text{кад}}$), м ² | - |
| 6. | Предельные минимальный и максимальный размеры земельного участка ($P_{\text{мин}}$ и $P_{\text{макс}}$), м ² | - - |
| 7. | Вид (виды) разрешенного использования | Личное подсобное хозяйство |
| 7.1. | Дополнительные сведения об использовании земельного участка | - |
| 8. | Кадастровый или иной государственный учетный номер (инвентарный) здания, сооружения, объекта незавершенного строительства, расположенного на земельном участке | - |
| 9. | Сведения о земельных участках (землях общего пользования, территории общего пользования), посредством которых обеспечивается доступ | - |
| 10. | Иные сведения | - |
| 4. Пояснения к сведениям об уточняемом земельном участке с кадастровым номером 70:06:0101003:323 : | | |
| 1. | - | |

Сведения об уточняемых земельных участках

1. Сведения о характерных точках границы уточняемого земельного участка с кадастровым номером 70:06:0101003:326 :

Система координат МСК 70, зона 2

Зона № 2

| Обозначение характерных точек границ | Координаты, м | | | | Метод определения координат | Формулы, примененные для расчета средней квадратической погрешности определения координат характерных точек границ (Mt), с подставленными в такие формулы значениями и итоговые (вычисленные) значения Mt, м | Описание закрепления точки |
|--------------------------------------|--|---|--|------------|---|--|----------------------------|
| | содержатся в Едином государственном реестре недвижимости | | определены в результате выполнения комплексных кадастровых работ | | | | |
| | X | Y | X | Y | | | |
| 1 | 2 | 3 | 4 | 5 | 6 | 7 | 8 |
| н2031У | - | - | 639693.76 | 2429441.38 | Метод спутниковых геодезических измерений (определений) | 0.1 | - |
| н2032У | - | - | 639640.18 | 2429408.54 | Метод спутниковых геодезических измерений (определений) | 0.1 | - |
| 1751 | - | - | 639647.21 | 2429394.44 | Метод спутниковых геодезических измерений (определений) | 0.1 | - |
| 519 | - | - | 639651.36 | 2429387.38 | Метод спутниковых геодезических измерений (определений) | 0.1 | - |
| 518 | - | - | 639663.79 | 2429394.34 | Метод спутниковых геодезических измерений (определений) | 0.1 | - |
| 517 | - | - | 639707.73 | 2429416.53 | Метод спутниковых геодезических измерений (определений) | 0.1 | - |

| 1. Сведения о характерных точках границы уточняемого земельного участка с кадастровым номером 70:06:0101003:326 : | | | | | | | |
|---|---|----------------------------------|--|---|---|--|----------------------------|
| Система координат МСК 70, зона 2 | | | | | | Зона № 2 | |
| Обозначение характерных точек границ | Координаты, м | | | | Метод определения координат | Формулы, примененные для расчета средней квадратической погрешности определения координат характерных точек границ (Mt), с подставленными в такие формулы значениями и итоговые (вычисленные) значения Mt, м | Описание закрепления точки |
| | содержатся в Едином государственном реестре недвижимости | | определены в результате выполнения комплексных кадастровых работ | | | | |
| | X | Y | X | Y | | | |
| 1 | 2 | 3 | 4 | 5 | 6 | 7 | 8 |
| н2031У | - | - | 639693.76 | 2429441.38 | Метод спутниковых геодезических измерений (определений) | 0.1 | - |
| 2. Сведения о частях границ уточняемого земельного участка с кадастровым номером 70:06:0101003:326 : | | | | | | | |
| Обозначение части границ | | Горизонтальное проложение (S), м | Описание прохождения части границ | Сведения о согласовании местоположения границ (согласовано/спорное) | | | |
| от т. | до т. | | | | | | |
| 1 | 2 | 3 | 4 | 5 | | | |
| н2031У | н2032У | 62.84 | - | - | | | |
| н2032У | 1751 | 15.76 | - | - | | | |
| 1751 | 519 | 8.19 | - | - | | | |
| 519 | 518 | 14.25 | - | - | | | |
| 518 | 517 | 49.23 | - | - | | | |
| 517 | н2031У | 28.51 | - | - | | | |
| 3. Сведения о характеристиках уточняемого земельного участка с кадастровым номером 70:06:0101003:326 : | | | | | | | |
| № п/п | Наименование характеристики земельного участка | | Значение характеристики | | | | |
| 1 | 2 | | 3 | | | | |
| 1. | Адрес земельного участка | | Российская Федерация, Томская область, район Каргасокский, село Каргасок, улица Кирова, дом 59 | | | | |
| 1.1. | Сведения о местоположении земельного участка (при отсутствии адреса) в структурированном в соответствии с федеральной информационной адресной системой виде | | - | | | | |
| 1.2. | Дополнительные сведения о местоположении земельного участка | | - | | | | |
| 2. | Площадь земельного участка ± величина погрешности определения (вычисления) площади (P ± ΔP), м2 | | 1644 ± 14 | | | | |
| 3. | Формула, примененная для вычисления предельной погрешности определения площади земельного участка, с подставленными значениями и итоговые (вычисленные) значения (ΔP), м2 | | $\Delta P = 3.5 * Mt * \sqrt{P} = 3.5 * 0,1 * \sqrt{1644} = 14$ | | | | |
| 4. | Площадь земельного участка согласно сведениям Единого государственного реестра недвижимости (Pкад), м2 | | 812 | | | | |
| 5. | Оценка расхождения P и Pкад (P - Pкад), м2 | | 832 | | | | |

3. Сведения о характеристиках уточняемого земельного участка с кадастровым номером 70:06:0101003:326 :

| № п/п | Наименование характеристики земельного участка | Значение характеристики |
|--------------|--|--------------------------------|
| 1 | 2 | 3 |
| 6. | Предельные минимальный и максимальный размеры земельного участка (Рмин и Рмакс), м2 | - - |
| 7. | Вид (виды) разрешенного использования | Личное подсобное хозяйство |
| 7.1. | Дополнительные сведения об использовании земельного участка | - |
| 8. | Кадастровый или иной государственный учетный номер (инвентарный) здания, сооружения, объекта незавершенного строительства, расположенного на земельном участке | 70:06:0101003:722 |
| 9. | Сведения о земельных участках (землях общего пользования, территории общего пользования), посредством которых обеспечивается доступ | - |
| 10. | Иные сведения | - |

4. Пояснения к сведениям об уточняемом земельном участке с кадастровым номером 70:06:0101003:326 :

1. -

Сведения об уточняемых земельных участках

1. Сведения о характерных точках границы уточняемого земельного участка с кадастровым номером 70:06:0101003:330 :

Система координат МСК 70, зона 2

Зона № 2

| Обозначение характерных точек границ | Координаты, м | | | | Метод определения координат | Формулы, примененные для расчета средней квадратической погрешности определения координат характерных точек границ (Mt), с подставленными в такие формулы значениями и итоговые (вычисленные) значения Mt, м | Описание закрепления точки |
|--------------------------------------|--|---|--|------------|---|--|----------------------------|
| | содержатся в Едином государственном реестре недвижимости | | определены в результате выполнения комплексных кадастровых работ | | | | |
| | X | Y | X | Y | | | |
| 1 | 2 | 3 | 4 | 5 | 6 | 7 | 8 |
| 516 | - | - | 639716.75 | 2429397.93 | Метод спутниковых геодезических измерений (определений) | 0.1 | - |
| н356У | - | - | 639681.39 | 2429378.52 | Метод спутниковых геодезических измерений (определений) | 0.1 | - |
| н2033У | - | - | 639690.43 | 2429359.19 | Метод спутниковых геодезических измерений (определений) | 0.1 | - |
| н2034У | - | - | 639682.67 | 2429355.81 | Метод спутниковых геодезических измерений (определений) | 0.1 | - |
| 1760 | - | - | 639689.31 | 2429342.19 | Метод спутниковых геодезических измерений (определений) | 0.1 | - |
| н2035У | - | - | 639697.47 | 2429345.63 | Метод спутниковых геодезических измерений (определений) | 0.1 | - |

| 1. Сведения о характерных точках границы уточняемого земельного участка с кадастровым номером 70:06:0101003:330 : | | | | | | | |
|---|---|----------------------------------|--|--|---|--|----------------------------|
| Система координат МСК 70, зона 2 | | | | | | Зона № 2 | |
| Обозначение характерных точек границ | Координаты, м | | | | Метод определения координат | Формулы, примененные для расчета средней квадратической погрешности определения координат характерных точек границ (Mt), с подставленными в такие формулы значениями и итоговые (вычисленные) значения Mt, м | Описание закрепления точки |
| | содержатся в Едином государственном реестре недвижимости | | определены в результате выполнения комплексных кадастровых работ | | | | |
| | X | Y | X | Y | | | |
| 1 | 2 | 3 | 4 | 5 | 6 | 7 | 8 |
| н2036У | - | - | 639731.11 | 2429363.84 | Метод спутниковых геодезических измерений (определений) | 0.1 | - |
| 516 | - | - | 639716.75 | 2429397.93 | Метод спутниковых геодезических измерений (определений) | 0.1 | - |
| 2. Сведения о частях границ уточняемого земельного участка с кадастровым номером 70:06:0101003:330 : | | | | | | | |
| Обозначение части границ | | Горизонтальное проложение (S), м | Описание прохождения части границ | Сведения о согласовании местоположения границ (согласовано/спорное) | | | |
| от т. | до т. | | | | | | |
| 1 | 2 | 3 | 4 | 5 | | | |
| 516 | н356У | 40.34 | - | - | | | |
| н356У | н2033У | 21.34 | - | - | | | |
| н2033У | н2034У | 8.46 | - | - | | | |
| н2034У | 1760 | 15.15 | - | - | | | |
| 1760 | н2035У | 8.86 | - | - | | | |
| н2035У | н2036У | 38.25 | - | - | | | |
| н2036У | 516 | 36.99 | - | - | | | |
| 3. Сведения о характеристиках уточняемого земельного участка с кадастровым номером 70:06:0101003:330 : | | | | | | | |
| № п/п | Наименование характеристики земельного участка | | | Значение характеристики | | | |
| 1 | 2 | | | 3 | | | |
| 1. | Адрес земельного участка | | | Российская Федерация, Томская область, район Каргасокский, село Каргасок, улица Кирова, дом 63 | | | |
| 1.1. | Сведения о местоположении земельного участка (при отсутствии адреса) в структурированном в соответствии с федеральной информационной адресной системой виде | | | - | | | |
| 1.2. | Дополнительные сведения о местоположении земельного участка | | | - | | | |

| 3. Сведения о характеристиках уточняемого земельного участка с кадастровым номером 70:06:0101003:330 : | | |
|---|---|--|
| № п/п | Наименование характеристики земельного участка | Значение характеристики |
| 1 | 2 | 3 |
| 2. | Площадь земельного участка \pm величина погрешности определения (вычисления) площади ($P \pm \Delta P$), м2 | 1580 \pm 14 |
| 3. | Формула, примененная для вычисления предельной погрешности определения площади земельного участка, с подставленными значениями и итоговые (вычисленные) значения (ΔP), м2 | $\Delta P = 3.5 * M_t * \sqrt{P} = 3.5 * 0,1 * \sqrt{1580} = 14$ |
| 4. | Площадь земельного участка согласно сведениям Единого государственного реестра недвижимости ($P_{\text{кад}}$), м2 | 1560 |
| 5. | Оценка расхождения P и $P_{\text{кад}}$ ($P - P_{\text{кад}}$), м2 | 20 |
| 6. | Предельные минимальный и максимальный размеры земельного участка ($P_{\text{мин}}$ и $P_{\text{макс}}$), м2 | - - |
| 7. | Вид (виды) разрешенного использования | Для ведения личного подсобного хозяйства |
| 7.1. | Дополнительные сведения об использовании земельного участка | - |
| 8. | Кадастровый или иной государственный учетный номер (инвентарный) здания, сооружения, объекта незавершенного строительства, расположенного на земельном участке | 70:06:0101003:810 |
| 9. | Сведения о земельных участках (землях общего пользования, территории общего пользования), посредством которых обеспечивается доступ | - |
| 10. | Иные сведения | - |
| 4. Пояснения к сведениям об уточняемом земельном участке с кадастровым номером 70:06:0101003:330 : | | |
| 1. | - | |

Сведения об уточняемых земельных участках

1. Сведения о характерных точках границы уточняемого земельного участка с кадастровым номером 70:06:0101003:333 :

Система координат МСК 70, зона 2

Зона № 2

| Обозначение характерных точек границ | Координаты, м | | | | Метод определения координат | Формулы, примененные для расчета средней квадратической погрешности определения координат характерных точек границ (Mt), с подставленными в такие формулы значениями и итоговые (вычисленные) значения Mt, м | Описание закрепления точки |
|--------------------------------------|--|---|--|------------|---|--|----------------------------|
| | содержатся в Едином государственном реестре недвижимости | | определены в результате выполнения комплексных кадастровых работ | | | | |
| | X | Y | X | Y | | | |
| 1 | 2 | 3 | 4 | 5 | 6 | 7 | 8 |
| н2037У | - | - | 639750.53 | 2429318.59 | Метод спутниковых геодезических измерений (определений) | 0.1 | - |
| н2038У | - | - | 639731.61 | 2429310.28 | Метод спутниковых геодезических измерений (определений) | 0.1 | - |
| н2039У | - | - | 639727.41 | 2429308.23 | Метод спутниковых геодезических измерений (определений) | 0.1 | - |
| н2040У | - | - | 639707.21 | 2429299.48 | Метод спутниковых геодезических измерений (определений) | 0.1 | - |
| н2041У | - | - | 639713.45 | 2429283.71 | Метод спутниковых геодезических измерений (определений) | 0.1 | - |
| н2042У | - | - | 639718.35 | 2429268.16 | Метод спутниковых геодезических измерений (определений) | 0.1 | - |

| 1. Сведения о характерных точках границы уточняемого земельного участка с кадастровым номером 70:06:0101003:333 : | | | | | | | |
|---|--|---|--|------------|---|--|----------------------------|
| Система координат МСК 70, зона 2 | | | | | | | Зона № 2 |
| Обозначение характерных точек границ | Координаты, м | | | | Метод определения координат | Формулы, примененные для расчета средней квадратической погрешности определения координат характерных точек границ (Mt), с подставленными в такие формулы значениями и итоговые (вычисленные) значения Mt, м | Описание закрепления точки |
| | содержатся в Едином государственном реестре недвижимости | | определены в результате выполнения комплексных кадастровых работ | | | | |
| | X | Y | X | Y | | | |
| 1 | 2 | 3 | 4 | 5 | 6 | 7 | 8 |
| н2043У | - | - | 639750.78 | 2429284.75 | Метод спутниковых геодезических измерений (определений) | 0.1 | - |
| н2044У | - | - | 639759.49 | 2429289.12 | Метод спутниковых геодезических измерений (определений) | 0.1 | - |
| н2045У | - | - | 639761.33 | 2429290.19 | Метод спутниковых геодезических измерений (определений) | 0.1 | - |
| н2046У | - | - | 639756.20 | 2429303.94 | Метод спутниковых геодезических измерений (определений) | 0.1 | - |
| н2047У | - | - | 639753.90 | 2429307.18 | Метод спутниковых геодезических измерений (определений) | 0.1 | - |
| н2048У | - | - | 639755.52 | 2429308.36 | Метод спутниковых геодезических измерений (определений) | 0.1 | - |

| 1. Сведения о характерных точках границы уточняемого земельного участка с кадастровым номером 70:06:0101003:333 : | | | | | | | |
|---|---|----------------------------------|--|---|---|--|----------------------------|
| Система координат МСК 70, зона 2 | | | | | | Зона № 2 | |
| Обозначение характерных точек границ | Координаты, м | | | | Метод определения координат | Формулы, примененные для расчета средней квадратической погрешности определения координат характерных точек границ (Mt), с подставленными в такие формулы значениями и итоговые (вычисленные) значения Mt, м | Описание закрепления точки |
| | содержатся в Едином государственном реестре недвижимости | | определены в результате выполнения комплексных кадастровых работ | | | | |
| | X | Y | X | Y | | | |
| 1 | 2 | 3 | 4 | 5 | 6 | 7 | 8 |
| н2037У | - | - | 639750.53 | 2429318.59 | Метод спутниковых геодезических измерений (определений) | 0.1 | - |
| 2. Сведения о частях границ уточняемого земельного участка с кадастровым номером 70:06:0101003:333 : | | | | | | | |
| Обозначение части границ | | Горизонтальное проложение (S), м | Описание прохождения части границ | Сведения о согласовании местоположения границ (согласовано/спорное) | | | |
| от т. | до т. | | | | | | |
| 1 | 2 | 3 | 4 | 5 | | | |
| н2037У | н2038У | 20.66 | - | - | | | |
| н2038У | н2039У | 4.67 | - | - | | | |
| н2039У | н2040У | 22.01 | - | - | | | |
| н2040У | н2041У | 16.96 | - | - | | | |
| н2041У | н2042У | 16.30 | - | - | | | |
| н2042У | н2043У | 36.43 | - | - | | | |
| н2043У | н2044У | 9.74 | - | - | | | |
| н2044У | н2045У | 2.13 | - | - | | | |
| н2045У | н2046У | 14.68 | - | - | | | |
| н2046У | н2047У | 3.97 | - | - | | | |
| н2047У | н2048У | 2.00 | - | - | | | |
| н2048У | н2037У | 11.38 | - | - | | | |
| 3. Сведения о характеристиках уточняемого земельного участка с кадастровым номером 70:06:0101003:333 : | | | | | | | |
| № п/п | Наименование характеристики земельного участка | | Значение характеристики | | | | |
| 1 | 2 | | 3 | | | | |
| 1. | Адрес земельного участка | | Российская Федерация, Томская область, район Каргасокский, село Каргасок, улица Кирова, дом 67 | | | | |
| 1.1. | Сведения о местоположении земельного участка (при отсутствии адреса) в структурированном в соответствии с федеральной информационной адресной системой виде | | - | | | | |
| 1.2. | Дополнительные сведения о местоположении земельного участка | | - | | | | |

| 3. Сведения о характеристиках уточняемого земельного участка с кадастровым номером 70:06:0101003:333 : | | |
|---|---|--|
| № п/п | Наименование характеристики земельного участка | Значение характеристики |
| 1 | 2 | 3 |
| 2. | Площадь земельного участка \pm величина погрешности определения (вычисления) площади ($P \pm \Delta P$), м ² | 1509 \pm 14 |
| 3. | Формула, примененная для вычисления предельной погрешности определения площади земельного участка, с подставленными значениями и итоговые (вычисленные) значения (ΔP), м ² | $\Delta P = 3.5 * M_t * \sqrt{P} = 3.5 * 0,1 * \sqrt{1509} = 14$ |
| 4. | Площадь земельного участка согласно сведениям Единого государственного реестра недвижимости ($R_{\text{кад}}$), м ² | 1500 |
| 5. | Оценка расхождения P и $R_{\text{кад}}$ ($P - R_{\text{кад}}$), м ² | 9 |
| 6. | Предельные минимальный и максимальный размеры земельного участка ($R_{\text{мин}}$ и $R_{\text{макс}}$), м ² | - - |
| 7. | Вид (виды) разрешенного использования | Личное подсобное хозяйство |
| 7.1. | Дополнительные сведения об использовании земельного участка | - |
| 8. | Кадастровый или иной государственный учетный номер (инвентарный) здания, сооружения, объекта незавершенного строительства, расположенного на земельном участке | 70:06:0101003:816 |
| 9. | Сведения о земельных участках (землях общего пользования, территории общего пользования), посредством которых обеспечивается доступ | - |
| 10. | Иные сведения | - |
| 4. Пояснения к сведениям об уточняемом земельном участке с кадастровым номером 70:06:0101003:333 : | | |
| 1. | - | |

Сведения об уточняемых земельных участках

1. Сведения о характерных точках границы уточняемого земельного участка с кадастровым номером 70:06:0101003:346 :

Система координат МСК 70, зона 2

Зона № 2

| Обозначение характерных точек границ | Координаты, м | | | | Метод определения координат | Формулы, примененные для расчета средней квадратической погрешности определения координат характерных точек границ (Mt), с подставленными в такие формулы значениями и итоговые (вычисленные) значения Mt, м | Описание закрепления точки |
|--------------------------------------|--|---|--|------------|---|--|----------------------------|
| | содержатся в Едином государственном реестре недвижимости | | определены в результате выполнения комплексных кадастровых работ | | | | |
| | X | Y | X | Y | | | |
| 1 | 2 | 3 | 4 | 5 | 6 | 7 | 8 |
| 448 | - | - | 639879.78 | 2428977.02 | Метод спутниковых геодезических измерений (определений) | 0.1 | - |
| 452 | - | - | 639837.58 | 2428963.07 | Метод спутниковых геодезических измерений (определений) | 0.1 | - |
| н2049У | - | - | 639842.14 | 2428950.11 | Метод спутниковых геодезических измерений (определений) | 0.1 | - |
| н823У | - | - | 639849.74 | 2428934.84 | Метод спутниковых геодезических измерений (определений) | 0.1 | - |
| н2050У | - | - | 639890.29 | 2428950.00 | Метод спутниковых геодезических измерений (определений) | 0.1 | - |
| 448 | - | - | 639879.78 | 2428977.02 | Метод спутниковых геодезических измерений (определений) | 0.1 | - |

2. Сведения о частях границ уточняемого земельного участка с кадастровым номером 70:06:0101003:346 :

| Обозначение части границ | | Горизонтальное проложение (S), м | Описание прохождения части границ | Сведения о согласовании местоположения границ (согласовано/спорное) |
|--------------------------|--------|----------------------------------|-----------------------------------|---|
| от т. | до т. | | | |
| 1 | 2 | 3 | 4 | 5 |
| 448 | 452 | 44.45 | - | - |
| 452 | н2049У | 13.74 | - | - |
| н2049У | н823У | 17.06 | - | - |
| н823У | н2050У | 43.29 | - | - |
| н2050У | 448 | 28.99 | - | - |

3. Сведения о характеристиках уточняемого земельного участка с кадастровым номером 70:06:0101003:346 :

| № п/п | Наименование характеристики земельного участка | Значение характеристики |
|-------|---|--|
| 1 | 2 | 3 |
| 1. | Адрес земельного участка | Российская Федерация, Томская область, район Каргасокский, село Каргасок, улица Кирова, дом 89 |
| 1.1. | Сведения о местоположении земельного участка (при отсутствии адреса) в структурированном в соответствии с федеральной информационной адресной системой виде | - |
| 1.2. | Дополнительные сведения о местоположении земельного участка | - |
| 2. | Площадь земельного участка \pm величина погрешности определения (вычисления) площади ($P \pm \Delta P$), м ² | 1322 \pm 13 |
| 3. | Формула, примененная для вычисления предельной погрешности определения площади земельного участка, с подставленными значениями и итоговые (вычисленные) значения (ΔP), м ² | $\Delta P = 3.5 * M_t * \sqrt{P} = 3.5 * 0,1 * \sqrt{1322} = 13$ |
| 4. | Площадь земельного участка согласно сведениям Единого государственного реестра недвижимости ($P_{\text{кад}}$), м ² | 1240 |
| 5. | Оценка расхождения P и $P_{\text{кад}}$ ($P - P_{\text{кад}}$), м ² | 82 |
| 6. | Предельные минимальный и максимальный размеры земельного участка ($P_{\text{мин}}$ и $P_{\text{макс}}$), м ² | - - |
| 7. | Вид (виды) разрешенного использования | Для ведения личного подсобного хозяйства |
| 7.1. | Дополнительные сведения об использовании земельного участка | - |
| 8. | Кадастровый или иной государственный учетный номер (инвентарный) здания, сооружения, объекта незавершенного строительства, расположенного на земельном участке | 70:06:0101003:717 |
| 9. | Сведения о земельных участках (землях общего пользования, территории общего пользования), посредством которых обеспечивается доступ | - |
| 10. | Иные сведения | - |

4. Пояснения к сведениям об уточняемом земельном участке с кадастровым номером 70:06:0101003:346 :

| | |
|----|---|
| 1. | - |
|----|---|

Сведения об уточняемых земельных участках

1. Сведения о характерных точках границы уточняемого земельного участка с кадастровым номером 70:06:0101003:351 :

Система координат МСК 70, зона 2

Зона № 2

| Обозначение характерных точек границ | Координаты, м | | | | Метод определения координат | Формулы, примененные для расчета средней квадратической погрешности определения координат характерных точек границ (Mt), с подставленными в такие формулы значениями и итоговые (вычисленные) значения Mt, м | Описание закрепления точки |
|--------------------------------------|--|---|--|------------|---|--|----------------------------|
| | содержатся в Едином государственном реестре недвижимости | | определены в результате выполнения комплексных кадастровых работ | | | | |
| | X | Y | X | Y | | | |
| 1 | 2 | 3 | 4 | 5 | 6 | 7 | 8 |
| н2051У | - | - | 639908.73 | 2428900.89 | Метод спутниковых геодезических измерений (определений) | 0.1 | - |
| н2052У | - | - | 639865.39 | 2428884.17 | Метод спутниковых геодезических измерений (определений) | 0.1 | - |
| 386 | - | - | 639875.85 | 2428860.13 | Метод спутниковых геодезических измерений (определений) | 0.1 | - |
| 385 | - | - | 639885.35 | 2428837.44 | Метод спутниковых геодезических измерений (определений) | 0.1 | - |
| н2053У | - | - | 639890.88 | 2428839.86 | Метод спутниковых геодезических измерений (определений) | 0.1 | - |
| н2054У | - | - | 639927.08 | 2428852.39 | Метод спутниковых геодезических измерений (определений) | 0.1 | - |

| 1. Сведения о характерных точках границы уточняемого земельного участка с кадастровым номером 70:06:0101003:351 : | | | | | | | |
|---|---|----------------------------------|--|---|---|--|----------------------------|
| Система координат МСК 70, зона 2 | | | | | | Зона № 2 | |
| Обозначение характерных точек границ | Координаты, м | | | | Метод определения координат | Формулы, примененные для расчета средней квадратической погрешности определения координат характерных точек границ (Mt), с подставленными в такие формулы значениями и итоговые (вычисленные) значения Mt, м | Описание закрепления точки |
| | содержатся в Едином государственном реестре недвижимости | | определены в результате выполнения комплексных кадастровых работ | | | | |
| | X | Y | X | Y | | | |
| 1 | 2 | 3 | 4 | 5 | 6 | 7 | 8 |
| н2051У | - | - | 639908.73 | 2428900.89 | Метод спутниковых геодезических измерений (определений) | 0.1 | - |
| 2. Сведения о частях границ уточняемого земельного участка с кадастровым номером 70:06:0101003:351 : | | | | | | | |
| Обозначение части границ | | Горизонтальное проложение (S), м | Описание прохождения части границ | Сведения о согласовании местоположения границ (согласовано/спорное) | | | |
| от т. | до т. | | | | | | |
| 1 | 2 | 3 | 4 | 5 | | | |
| н2051У | н2052У | 46.45 | - | - | | | |
| н2052У | 386 | 26.22 | - | - | | | |
| 386 | 385 | 24.60 | - | - | | | |
| 385 | н2053У | 6.04 | - | - | | | |
| н2053У | н2054У | 38.31 | - | - | | | |
| н2054У | н2051У | 51.86 | - | - | | | |
| 3. Сведения о характеристиках уточняемого земельного участка с кадастровым номером 70:06:0101003:351 : | | | | | | | |
| № п/п | Наименование характеристики земельного участка | | Значение характеристики | | | | |
| 1 | 2 | | 3 | | | | |
| 1. | Адрес земельного участка | | Российская Федерация, Томская область, район Каргасокский, село Каргасок, улица Кирова, дом 93 | | | | |
| 1.1. | Сведения о местоположении земельного участка (при отсутствии адреса) в структурированном в соответствии с федеральной информационной адресной системой виде | | - | | | | |
| 1.2. | Дополнительные сведения о местоположении земельного участка | | - | | | | |
| 2. | Площадь земельного участка ± величина погрешности определения (вычисления) площади (P ± ΔP), м2 | | 2315 ± 17 | | | | |
| 3. | Формула, примененная для вычисления предельной погрешности определения площади земельного участка, с подставленными значениями и итоговые (вычисленные) значения (ΔP), м2 | | $\Delta P = 3.5 * Mt * \sqrt{P} = 3.5 * 0,1 * \sqrt{2315} = 17$ | | | | |
| 4. | Площадь земельного участка согласно сведениям Единого государственного реестра недвижимости (Pкад), м2 | | 192 | | | | |
| 5. | Оценка расхождения P и Pкад (P - Pкад), м2 | | 2123 | | | | |

| 3. Сведения о характеристиках уточняемого земельного участка с кадастровым номером 70:06:0101003:351 : | | |
|---|--|--|
| № п/п | Наименование характеристики земельного участка | Значение характеристики |
| 1 | 2 | 3 |
| 6. | Предельные минимальный и максимальный размеры земельного участка (Рмин и Рмакс), м2 | - - |
| 7. | Вид (виды) разрешенного использования | Для ведения личного подсобного хозяйства |
| 7.1. | Дополнительные сведения об использовании земельного участка | - |
| 8. | Кадастровый или иной государственный учетный номер (инвентарный) здания, сооружения, объекта незавершенного строительства, расположенного на земельном участке | 70:06:0101003:809 |
| 9. | Сведения о земельных участках (землях общего пользования, территории общего пользования), посредством которых обеспечивается доступ | - |
| 10. | Иные сведения | - |
| 4. Пояснения к сведениям об уточняемом земельном участке с кадастровым номером 70:06:0101003:351 : | | |
| 1. | - | |

Сведения об уточняемых земельных участках

1. Сведения о характерных точках границы уточняемого земельного участка с кадастровым номером 70:06:0101003:670 :

Система координат МСК 70, зона 2

Зона № 2

| Обозначение характерных точек границ | Координаты, м | | | | Метод определения координат | Формулы, примененные для расчета средней квадратической погрешности определения координат характерных точек границ (Mt), с подставленными в такие формулы значениями и итоговые (вычисленные) значения Mt, м | Описание закрепления точки |
|--------------------------------------|--|---|--|------------|---|--|----------------------------|
| | содержатся в Едином государственном реестре недвижимости | | определены в результате выполнения комплексных кадастровых работ | | | | |
| | X | Y | X | Y | | | |
| 1 | 2 | 3 | 4 | 5 | 6 | 7 | 8 |
| н831У | - | - | 639718.48 | 2429238.64 | Метод спутниковых геодезических измерений (определений) | 0.1 | - |
| н830У | - | - | 639722.41 | 2429229.83 | Метод спутниковых геодезических измерений (определений) | 0.1 | - |
| н2057У | - | - | 639728.90 | 2429232.56 | Метод спутниковых геодезических измерений (определений) | 0.1 | - |
| н2058У | - | - | 639732.94 | 2429219.19 | Метод спутниковых геодезических измерений (определений) | 0.1 | - |
| н2059У | - | - | 639762.55 | 2429231.81 | Метод спутниковых геодезических измерений (определений) | 0.1 | - |
| н2060У | - | - | 639778.15 | 2429238.68 | Метод спутниковых геодезических измерений (определений) | 0.1 | - |

| 1. Сведения о характерных точках границы уточняемого земельного участка с кадастровым номером 70:06:0101003:670 : | | | | | | | |
|---|---|----------------------------------|--|---|---|--|----------------------------|
| Система координат МСК 70, зона 2 | | | | | | Зона № 2 | |
| Обозначение характерных точек границ | Координаты, м | | | | Метод определения координат | Формулы, примененные для расчета средней квадратической погрешности определения координат характерных точек границ (Mt), с подставленными в такие формулы значениями и итоговые (вычисленные) значения Mt, м | Описание закрепления точки |
| | содержатся в Едином государственном реестре недвижимости | | определены в результате выполнения комплексных кадастровых работ | | | | |
| | X | Y | X | Y | | | |
| 1 | 2 | 3 | 4 | 5 | 6 | 7 | 8 |
| н2061У | - | - | 639769.86 | 2429262.37 | Метод спутниковых геодезических измерений (определений) | 0.1 | - |
| н831У | - | - | 639718.48 | 2429238.64 | Метод спутниковых геодезических измерений (определений) | 0.1 | - |
| 2. Сведения о частях границ уточняемого земельного участка с кадастровым номером 70:06:0101003:670 : | | | | | | | |
| Обозначение части границ | | Горизонтальное проложение (S), м | Описание прохождения части границ | Сведения о согласовании местоположения границ (согласовано/спорное) | | | |
| от т. | до т. | | | | | | |
| 1 | 2 | 3 | 4 | 5 | | | |
| н831У | н830У | 9.65 | - | - | | | |
| н830У | н2057У | 7.04 | - | - | | | |
| н2057У | н2058У | 13.97 | - | - | | | |
| н2058У | н2059У | 32.19 | - | - | | | |
| н2059У | н2060У | 17.05 | - | - | | | |
| н2060У | н2061У | 25.10 | - | - | | | |
| н2061У | н831У | 56.60 | - | - | | | |
| 3. Сведения о характеристиках уточняемого земельного участка с кадастровым номером 70:06:0101003:670 : | | | | | | | |
| № п/п | Наименование характеристики земельного участка | | Значение характеристики | | | | |
| 1 | 2 | | 3 | | | | |
| 1. | Адрес земельного участка | | Российская Федерация, Томская область, район Каргасокский, село Каргасок, улица Кирова, дом 71 | | | | |
| 1.1. | Сведения о местоположении земельного участка (при отсутствии адреса) в структурированном в соответствии с федеральной информационной адресной системой виде | | - | | | | |
| 1.2. | Дополнительные сведения о местоположении земельного участка | | - | | | | |

| 3. Сведения о характеристиках уточняемого земельного участка с кадастровым номером 70:06:0101003:670 : | | |
|---|---|--|
| № п/п | Наименование характеристики земельного участка | Значение характеристики |
| 1 | 2 | 3 |
| 2. | Площадь земельного участка ± величина погрешности определения (вычисления) площади ($P \pm \Delta P$), м ² | 1267 ± 12 |
| 3. | Формула, примененная для вычисления предельной погрешности определения площади земельного участка, с подставленными значениями и итоговые (вычисленные) значения (ΔP), м ² | $\Delta P = 3.5 * M_t * \sqrt{P} = 3.5 * 0,1 * \sqrt{1267} = 12$ |
| 4. | Площадь земельного участка согласно сведениям Единого государственного реестра недвижимости ($R_{\text{кад}}$), м ² | 1230 |
| 5. | Оценка расхождения P и $R_{\text{кад}}$ ($P - R_{\text{кад}}$), м ² | 37 |
| 6. | Предельные минимальный и максимальный размеры земельного участка ($R_{\text{мин}}$ и $R_{\text{макс}}$), м ² | - - |
| 7. | Вид (виды) разрешенного использования | Для ведения личного подсобного хозяйства |
| 7.1. | Дополнительные сведения об использовании земельного участка | - |
| 8. | Кадастровый или иной государственный учетный номер (инвентарный) здания, сооружения, объекта незавершенного строительства, расположенного на земельном участке | 70:06:0101003:1588 |
| 9. | Сведения о земельных участках (землях общего пользования, территории общего пользования), посредством которых обеспечивается доступ | - |
| 10. | Иные сведения | - |
| 4. Пояснения к сведениям об уточняемом земельном участке с кадастровым номером 70:06:0101003:670 : | | |
| 1. | - | |

Сведения об уточняемых земельных участках

1. Сведения о характерных точках границы уточняемого земельного участка с кадастровым номером 70:06:0101003:172 :

Система координат МСК 70, зона 2

Зона № 2

| Обозначение характерных точек границ | Координаты, м | | | | Метод определения координат | Формулы, примененные для расчета средней квадратической погрешности определения координат характерных точек границ (Mt), с подставленными в такие формулы значениями и итоговые (вычисленные) значения Mt, м | Описание закрепления точки |
|--------------------------------------|--|---|--|------------|---|--|----------------------------|
| | содержатся в Едином государственном реестре недвижимости | | определены в результате выполнения комплексных кадастровых работ | | | | |
| | X | Y | X | Y | | | |
| 1 | 2 | 3 | 4 | 5 | 6 | 7 | 8 |
| н2507У | - | - | 639578.14 | 2430016.69 | Метод спутниковых геодезических измерений (определений) | 0.1 | - |
| 96 | - | - | 639589.24 | 2429985.10 | Метод спутниковых геодезических измерений (определений) | 0.1 | - |
| н100У | - | - | 639612.12 | 2429993.83 | Метод спутниковых геодезических измерений (определений) | 0.1 | - |
| н99У | - | - | 639607.90 | 2430009.47 | Метод спутниковых геодезических измерений (определений) | 0.1 | - |
| н2508У | - | - | 639602.43 | 2430025.36 | Метод спутниковых геодезических измерений (определений) | 0.1 | - |
| н2507У | - | - | 639578.14 | 2430016.69 | Метод спутниковых геодезических измерений (определений) | 0.1 | - |

| 2. Сведения о частях границ уточняемого земельного участка с кадастровым номером 70:06:0101003:172 : | | | | |
|---|---|----------------------------------|---|---|
| Обозначение части границ | | Горизонтальное проложение (S), м | Описание прохождения части границ | Сведения о согласовании местоположения границ (согласовано/спорное) |
| от т. | до т. | | | |
| 1 | 2 | 3 | 4 | 5 |
| н2507У | 96 | 33.48 | - | - |
| 96 | н100У | 24.49 | - | - |
| н100У | н99У | 16.20 | - | - |
| н99У | н2508У | 16.81 | - | - |
| н2508У | н2507У | 25.79 | - | - |
| 3. Сведения о характеристиках уточняемого земельного участка с кадастровым номером 70:06:0101003:172 : | | | | |
| № п/п | Наименование характеристики земельного участка | | Значение характеристики | |
| 1 | 2 | | 3 | |
| 1. | Адрес земельного участка | | Российская Федерация, Томская область, район Каргасокский, село Каргасок, переулок Комсомольский, дом 28а | |
| 1.1. | Сведения о местоположении земельного участка (при отсутствии адреса) в структурированном в соответствии с федеральной информационной адресной системой виде | | - | |
| 1.2. | Дополнительные сведения о местоположении земельного участка | | - | |
| 2. | Площадь земельного участка ± величина погрешности определения (вычисления) площади (P ± ΔP), м ² | | 844 ± 10 | |
| 3. | Формула, примененная для вычисления предельной погрешности определения площади земельного участка, с подставленными значениями и итоговые (вычисленные) значения (ΔP), м ² | | $\Delta P = 3.5 * M_t * \sqrt{P} = 3.5 * 0,1 * \sqrt{844} = 10$ | |
| 4. | Площадь земельного участка согласно сведениям Единого государственного реестра недвижимости (P _{кад}), м ² | | 832 | |
| 5. | Оценка расхождения P и P _{кад} (P - P _{кад}), м ² | | 12 | |
| 6. | Предельные минимальный и максимальный размеры земельного участка (P _{мин} и P _{макс}), м ² | | - - | |
| 7. | Вид (виды) разрешенного использования | | Личное подсобное хозяйство | |
| 7.1. | Дополнительные сведения об использовании земельного участка | | - | |
| 8. | Кадастровый или иной государственный учетный номер (инвентарный) здания, сооружения, объекта незавершенного строительства, расположенного на земельном участке | | - | |
| 9. | Сведения о земельных участках (землях общего пользования, территории общего пользования), посредством которых обеспечивается доступ | | - | |
| 10. | Иные сведения | | - | |
| 4. Пояснения к сведениям об уточняемом земельном участке с кадастровым номером 70:06:0101003:172 : | | | | |
| 1. | - | | | |

Сведения об уточняемых земельных участках

1. Сведения о характерных точках границы уточняемого земельного участка с кадастровым номером 70:06:0101003:463 :

Система координат МСК 70, зона 2

Зона № 2

| Обозначение характерных точек границ | Координаты, м | | | | Метод определения координат | Формулы, примененные для расчета средней квадратической погрешности определения координат характерных точек границ (Mt), с подставленными в такие формулы значениями и итоговые (вычисленные) значения Mt, м | Описание закрепления точки |
|--------------------------------------|--|---|--|------------|---|--|----------------------------|
| | содержатся в Едином государственном реестре недвижимости | | определены в результате выполнения комплексных кадастровых работ | | | | |
| | X | Y | X | Y | | | |
| 1 | 2 | 3 | 4 | 5 | 6 | 7 | 8 |
| н2532У | - | - | 639530.67 | 2429166.22 | Метод спутниковых геодезических измерений (определений) | 0.1 | - |
| 1022 | - | - | 639509.58 | 2429153.64 | Метод спутниковых геодезических измерений (определений) | 0.1 | - |
| н431У | - | - | 639510.62 | 2429152.12 | Метод спутниковых геодезических измерений (определений) | 0.1 | - |
| н430У | - | - | 639489.37 | 2429140.26 | Метод спутниковых геодезических измерений (определений) | 0.1 | - |
| 1039 | - | - | 639498.75 | 2429126.49 | Метод спутниковых геодезических измерений (определений) | 0.1 | - |
| н2533У | - | - | 639529.08 | 2429145.52 | Метод спутниковых геодезических измерений (определений) | 0.1 | - |

1. Сведения о характерных точках границы уточняемого земельного участка с кадастровым номером 70:06:0101003:463 :

| Система координат МСК 70, зона 2 | | | | | Зона № 2 | | |
|--------------------------------------|--|---|--|------------|---|--|----------------------------|
| Обозначение характерных точек границ | Координаты, м | | | | Метод определения координат | Формулы, примененные для расчета средней квадратической погрешности определения координат характерных точек границ (Mt), с подставленными в такие формулы значениями и итоговые (вычисленные) значения Mt, м | Описание закрепления точки |
| | содержатся в Едином государственном реестре недвижимости | | определены в результате выполнения комплексных кадастровых работ | | | | |
| | X | Y | X | Y | | | |
| 1 | 2 | 3 | 4 | 5 | 6 | 7 | 8 |
| н2534У | - | - | 639536.59 | 2429150.24 | Метод спутниковых геодезических измерений (определений) | 0.1 | - |
| н2535У | - | - | 639531.08 | 2429162.11 | Метод спутниковых геодезических измерений (определений) | 0.1 | - |
| н2536У | - | - | 639532.33 | 2429162.79 | Метод спутниковых геодезических измерений (определений) | 0.1 | - |
| н2532У | - | - | 639530.67 | 2429166.22 | Метод спутниковых геодезических измерений (определений) | 0.1 | - |

2. Сведения о частях границ уточняемого земельного участка с кадастровым номером 70:06:0101003:463 :

| Обозначение части границ | | Горизонтальное проложение (S), м | Описание прохождения части границ | Сведения о согласовании местоположения границ (согласовано/спорное) |
|--------------------------|--------|----------------------------------|-----------------------------------|---|
| от т. | до т. | | | |
| 1 | 2 | 3 | 4 | 5 |
| н2532У | 1022 | 24.56 | - | - |
| 1022 | н431У | 1.84 | - | - |
| н431У | н430У | 24.34 | - | - |
| н430У | 1039 | 16.66 | - | - |
| 1039 | н2533У | 35.81 | - | - |
| н2533У | н2534У | 8.87 | - | - |
| н2534У | н2535У | 13.09 | - | - |

| 2. Сведения о частях границ уточняемого земельного участка с кадастровым номером 70:06:0101003:463 : | | | | |
|---|---|----------------------------------|--|---|
| Обозначение части границ | | Горизонтальное проложение (S), м | Описание прохождения части границ | Сведения о согласовании местоположения границ (согласовано/спорное) |
| от т. | до т. | | | |
| 1 | 2 | 3 | 4 | 5 |
| н2535У | н2536У | 1.42 | - | - |
| н2536У | н2532У | 3.81 | - | - |
| 3. Сведения о характеристиках уточняемого земельного участка с кадастровым номером 70:06:0101003:463 : | | | | |
| № п/п | Наименование характеристики земельного участка | | Значение характеристики | |
| 1 | 2 | | 3 | |
| 1. | Адрес земельного участка | | Российская Федерация, Томская область, район Каргасокский, село Каргасок, улица Строительная, дом 29 | |
| 1.1. | Сведения о местоположении земельного участка (при отсутствии адреса) в структурированном в соответствии с федеральной информационной адресной системой виде | | - | |
| 1.2. | Дополнительные сведения о местоположении земельного участка | | - | |
| 2. | Площадь земельного участка ± величина погрешности определения (вычисления) площади ($P \pm \Delta P$), м ² | | 764 ± 10 | |
| 3. | Формула, примененная для вычисления предельной погрешности определения площади земельного участка, с подставленными значениями и итоговые (вычисленные) значения (ΔP), м ² | | $\Delta P = 3.5 * M_t * \sqrt{P} = 3.5 * 0,1 * \sqrt{764} = 10$ | |
| 4. | Площадь земельного участка согласно сведениям Единого государственного реестра недвижимости ($P_{\text{кад}}$), м ² | | 700 | |
| 5. | Оценка расхождения P и $P_{\text{кад}}$ ($P - P_{\text{кад}}$), м ² | | 64 | |
| 6. | Предельные минимальный и максимальный размеры земельного участка ($P_{\text{мин}}$ и $P_{\text{макс}}$), м ² | | - | |
| 7. | Вид (виды) разрешенного использования | | Личное подсобное хозяйство | |
| 7.1. | Дополнительные сведения об использовании земельного участка | | - | |
| 8. | Кадастровый или иной государственный учетный номер (инвентарный) здания, сооружения, объекта незавершенного строительства, расположенного на земельном участке | | 70:06:0101003:922 | |
| 9. | Сведения о земельных участках (землях общего пользования, территории общего пользования), посредством которых обеспечивается доступ | | - | |
| 10. | Иные сведения | | - | |
| 4. Пояснения к сведениям об уточняемом земельном участке с кадастровым номером 70:06:0101003:463 : | | | | |
| 1. | - | | | |

Сведения об уточняемых земельных участках

1. Сведения о характерных точках границы уточняемого земельного участка с кадастровым номером 70:06:0101003:464 :

Система координат МСК 70, зона 2

Зона № 2

| Обозначение характерных точек границ | Координаты, м | | | | Метод определения координат | Формулы, примененные для расчета средней квадратической погрешности определения координат характерных точек границ (Mt), с подставленными в такие формулы значениями и итоговые (вычисленные) значения Mt, м | Описание закрепления точки |
|--------------------------------------|--|---|--|------------|---|--|----------------------------|
| | содержатся в Едином государственном реестре недвижимости | | определены в результате выполнения комплексных кадастровых работ | | | | |
| | X | Y | X | Y | | | |
| 1 | 2 | 3 | 4 | 5 | 6 | 7 | 8 |
| н2537У | - | - | 639540.67 | 2429152.80 | Метод спутниковых геодезических измерений (определений) | 0.1 | - |
| н2534У | - | - | 639536.59 | 2429150.24 | Метод спутниковых геодезических измерений (определений) | 0.1 | - |
| н2533У | - | - | 639529.08 | 2429145.52 | Метод спутниковых геодезических измерений (определений) | 0.1 | - |
| 1039 | - | - | 639498.75 | 2429126.49 | Метод спутниковых геодезических измерений (определений) | 0.1 | - |
| 1033 | - | - | 639507.93 | 2429112.49 | Метод спутниковых геодезических измерений (определений) | 0.1 | - |
| 989 | - | - | 639532.23 | 2429129.60 | Метод спутниковых геодезических измерений (определений) | 0.1 | - |

1. Сведения о характерных точках границы уточняемого земельного участка с кадастровым номером 70:06:0101003:464 :

| Система координат МСК 70, зона 2 | | | | | Зона № 2 | | |
|--------------------------------------|--|---|--|------------|---|--|----------------------------|
| Обозначение характерных точек границ | Координаты, м | | | | Метод определения координат | Формулы, примененные для расчета средней квадратической погрешности определения координат характерных точек границ (Mt), с подставленными в такие формулы значениями и итоговые (вычисленные) значения Mt, м | Описание закрепления точки |
| | содержатся в Едином государственном реестре недвижимости | | определены в результате выполнения комплексных кадастровых работ | | | | |
| | X | Y | X | Y | | | |
| 1 | 2 | 3 | 4 | 5 | 6 | 7 | 8 |
| 988 | - | - | 639543.82 | 2429135.32 | Метод спутниковых геодезических измерений (определений) | 0.1 | - |
| н2538У | - | - | 639542.27 | 2429138.85 | Метод спутниковых геодезических измерений (определений) | 0.1 | - |
| н2539У | - | - | 639546.37 | 2429141.15 | Метод спутниковых геодезических измерений (определений) | 0.1 | - |
| н2537У | - | - | 639540.67 | 2429152.80 | Метод спутниковых геодезических измерений (определений) | 0.1 | - |

2. Сведения о частях границ уточняемого земельного участка с кадастровым номером 70:06:0101003:464 :

| Обозначение части границ | | Горизонтальное проложение (S), м | Описание прохождения части границ | Сведения о согласовании местоположения границ (согласовано/спорное) |
|--------------------------|--------|----------------------------------|-----------------------------------|---|
| от т. | до т. | | | |
| 1 | 2 | 3 | 4 | 5 |
| н2537У | н2534У | 4.82 | - | - |
| н2534У | н2533У | 8.87 | - | - |
| н2533У | 1039 | 35.81 | - | - |
| 1039 | 1033 | 16.74 | - | - |
| 1033 | 989 | 29.72 | - | - |
| 989 | 988 | 12.92 | - | - |
| 988 | н2538У | 3.86 | - | - |

| 2. Сведения о частях границ уточняемого земельного участка с кадастровым номером 70:06:0101003:464 : | | | | |
|---|---|----------------------------------|--|---|
| Обозначение части границ | | Горизонтальное проложение (S), м | Описание прохождения части границ | Сведения о согласовании местоположения границ (согласовано/спорное) |
| от т. | до т. | | | |
| 1 | 2 | 3 | 4 | 5 |
| н2538У | н2539У | 4.70 | - | - |
| н2539У | н2537У | 12.97 | - | - |
| 3. Сведения о характеристиках уточняемого земельного участка с кадастровым номером 70:06:0101003:464 : | | | | |
| № п/п | Наименование характеристики земельного участка | | Значение характеристики | |
| 1 | 2 | | 3 | |
| 1. | Адрес земельного участка | | Российская Федерация, Томская область, район Каргасокский, село Каргасок, улица Строительная, дом 29 | |
| 1.1. | Сведения о местоположении земельного участка (при отсутствии адреса) в структурированном в соответствии с федеральной информационной адресной системой виде | | - | |
| 1.2. | Дополнительные сведения о местоположении земельного участка | | - | |
| 2. | Площадь земельного участка ± величина погрешности определения (вычисления) площади ($P \pm \Delta P$), м ² | | 757 ± 10 | |
| 3. | Формула, примененная для вычисления предельной погрешности определения площади земельного участка, с подставленными значениями и итоговые (вычисленные) значения (ΔP), м ² | | $\Delta P = 3.5 * M_t * \sqrt{P} = 3.5 * 0,1 * \sqrt{757} = 10$ | |
| 4. | Площадь земельного участка согласно сведениям Единого государственного реестра недвижимости ($P_{\text{кад}}$), м ² | | 700 | |
| 5. | Оценка расхождения P и $P_{\text{кад}}$ ($P - P_{\text{кад}}$), м ² | | 57 | |
| 6. | Предельные минимальный и максимальный размеры земельного участка ($P_{\text{мин}}$ и $P_{\text{макс}}$), м ² | | - | |
| 7. | Вид (виды) разрешенного использования | | Личное подсобное хозяйство | |
| 7.1. | Дополнительные сведения об использовании земельного участка | | - | |
| 8. | Кадастровый или иной государственный учетный номер (инвентарный) здания, сооружения, объекта незавершенного строительства, расположенного на земельном участке | | 70:06:0101003:922 | |
| 9. | Сведения о земельных участках (землях общего пользования, территории общего пользования), посредством которых обеспечивается доступ | | - | |
| 10. | Иные сведения | | - | |
| 4. Пояснения к сведениям об уточняемом земельном участке с кадастровым номером 70:06:0101003:464 : | | | | |
| 1. | - | | | |

Сведения об уточняемых земельных участках

1. Сведения о характерных точках границы уточняемого земельного участка с кадастровым номером 70:06:0101003:474 :

Система координат МСК 70, зона 2

Зона № 2

| Обозначение характерных точек границ | Координаты, м | | | | Метод определения координат | Формулы, примененные для расчета средней квадратической погрешности определения координат характерных точек границ (Mt), с подставленными в такие формулы значениями и итоговые (вычисленные) значения Mt, м | Описание закрепления точки |
|--------------------------------------|--|---|--|------------|---|--|----------------------------|
| | содержатся в Едином государственном реестре недвижимости | | определены в результате выполнения комплексных кадастровых работ | | | | |
| | X | Y | X | Y | | | |
| 1 | 2 | 3 | 4 | 5 | 6 | 7 | 8 |
| н2540У | - | - | 639573.62 | 2429085.55 | Метод спутниковых геодезических измерений (определений) | 0.1 | - |
| н2541У | - | - | 639527.66 | 2429066.16 | Метод спутниковых геодезических измерений (определений) | 0.1 | - |
| 983 | - | - | 639535.10 | 2429045.48 | Метод спутниковых геодезических измерений (определений) | 0.1 | - |
| н2542У | - | - | 639582.58 | 2429066.22 | Метод спутниковых геодезических измерений (определений) | 0.1 | - |
| н2540У | - | - | 639573.62 | 2429085.55 | Метод спутниковых геодезических измерений (определений) | 0.1 | - |

| 2. Сведения о частях границ уточняемого земельного участка с кадастровым номером 70:06:0101003:474 : | | | | |
|---|---|--|-----------------------------------|---|
| Обозначение части границ | | Горизонтальное проложение (S), м | Описание прохождения части границ | Сведения о согласовании местоположения границ (согласовано/спорное) |
| от т. | до т. | | | |
| 1 | 2 | 3 | 4 | 5 |
| н2540У | н2541У | 49.88 | - | - |
| н2541У | 983 | 21.98 | - | - |
| 983 | н2542У | 51.81 | - | - |
| н2542У | н2540У | 21.31 | - | - |
| 3. Сведения о характеристиках уточняемого земельного участка с кадастровым номером 70:06:0101003:474 : | | | | |
| № п/п | Наименование характеристики земельного участка | Значение характеристики | | |
| 1 | 2 | 3 | | |
| 1. | Адрес земельного участка | Российская Федерация, Томская область, район Каргасокский, село Каргасок, улица Строительная, дом 35 | | |
| 1.1. | Сведения о местоположении земельного участка (при отсутствии адреса) в структурированном в соответствии с федеральной информационной адресной системой виде | - | | |
| 1.2. | Дополнительные сведения о местоположении земельного участка | - | | |
| 2. | Площадь земельного участка ± величина погрешности определения (вычисления) площади (P ± ΔP), м2 | 1099 ± 12 | | |
| 3. | Формула, примененная для вычисления предельной погрешности определения площади земельного участка, с подставленными значениями и итоговые (вычисленные) значения (ΔP), м2 | $\Delta P = 3.5 * M_t * \sqrt{P} = 3.5 * 0,1 * \sqrt{1099} = 12$ | | |
| 4. | Площадь земельного участка согласно сведениям Единого государственного реестра недвижимости (P _{кад}), м2 | 800 | | |
| 5. | Оценка расхождения P и P _{кад} (P - P _{кад}), м2 | 299 | | |
| 6. | Предельные минимальный и максимальный размеры земельного участка (P _{мин} и P _{макс}), м2 | - | | |
| 7. | Вид (виды) разрешенного использования | Для ведения личного подсобного хозяйства | | |
| 7.1. | Дополнительные сведения об использовании земельного участка | - | | |
| 8. | Кадастровый или иной государственный учетный номер (инвентарный) здания, сооружения, объекта незавершенного строительства, расположенного на земельном участке | 70:06:0101003:916 | | |
| 9. | Сведения о земельных участках (землях общего пользования, территории общего пользования), посредством которых обеспечивается доступ | - | | |
| 10. | Иные сведения | - | | |
| 4. Пояснения к сведениям об уточняемом земельном участке с кадастровым номером 70:06:0101003:474 : | | | | |
| 1. | - | | | |

Сведения об уточняемых земельных участках

1. Сведения о характерных точках границы уточняемого земельного участка с кадастровым номером 70:06:0101003:477 :

Система координат МСК 70, зона 2

Зона № 2

| Обозначение характерных точек границ | Координаты, м | | | | Метод определения координат | Формулы, примененные для расчета средней квадратической погрешности определения координат характерных точек границ (Mt), с подставленными в такие формулы значениями и итоговые (вычисленные) значения Mt, м | Описание закрепления точки |
|--------------------------------------|--|---|--|------------|---|--|----------------------------|
| | содержатся в Едином государственном реестре недвижимости | | определены в результате выполнения комплексных кадастровых работ | | | | |
| | X | Y | X | Y | | | |
| 1 | 2 | 3 | 4 | 5 | 6 | 7 | 8 |
| н2543У | - | - | 639632.28 | 2429010.88 | Метод спутниковых геодезических измерений (определений) | 0.1 | - |
| н863У | - | - | 639669.53 | 2429025.17 | Метод спутниковых геодезических измерений (определений) | 0.1 | - |
| 1248 | - | - | 639658.11 | 2429049.10 | Метод спутниковых геодезических измерений (определений) | 0.1 | - |
| н2544У | - | - | 639656.97 | 2429052.13 | Метод спутниковых геодезических измерений (определений) | 0.1 | - |
| 1245 | - | - | 639618.89 | 2429038.51 | Метод спутниковых геодезических измерений (определений) | 0.1 | - |
| н2543У | - | - | 639632.28 | 2429010.88 | Метод спутниковых геодезических измерений (определений) | 0.1 | - |

| 2. Сведения о частях границ уточняемого земельного участка с кадастровым номером 70:06:0101003:477 : | | | | |
|---|---|--|-----------------------------------|---|
| Обозначение части границ | | Горизонтальное проложение (S), м | Описание прохождения части границ | Сведения о согласовании местоположения границ (согласовано/спорное) |
| от т. | до т. | | | |
| 1 | 2 | 3 | 4 | 5 |
| н2543У | н863У | 39.90 | - | - |
| н863У | 1248 | 26.52 | - | - |
| 1248 | н2544У | 3.24 | - | - |
| н2544У | 1245 | 40.44 | - | - |
| 1245 | н2543У | 30.70 | - | - |
| 3. Сведения о характеристиках уточняемого земельного участка с кадастровым номером 70:06:0101003:477 : | | | | |
| № п/п | Наименование характеристики земельного участка | Значение характеристики | | |
| 1 | 2 | 3 | | |
| 1. | Адрес земельного участка | Российская Федерация, Томская область, район Каргасокский, село Каргасок, улица Строительная, дом 38 | | |
| 1.1. | Сведения о местоположении земельного участка (при отсутствии адреса) в структурированном в соответствии с федеральной информационной адресной системой виде | - | | |
| 1.2. | Дополнительные сведения о местоположении земельного участка | - | | |
| 2. | Площадь земельного участка ± величина погрешности определения (вычисления) площади (P ± ΔP), м2 | 1205 ± 12 | | |
| 3. | Формула, примененная для вычисления предельной погрешности определения площади земельного участка, с подставленными значениями и итоговые (вычисленные) значения (ΔP), м2 | $\Delta P = 3.5 * M_t * \sqrt{P} = 3.5 * 0,1 * \sqrt{1205} = 12$ | | |
| 4. | Площадь земельного участка согласно сведениям Единого государственного реестра недвижимости (Pкад), м2 | 1170 | | |
| 5. | Оценка расхождения P и Pкад (P - Pкад), м2 | 35 | | |
| 6. | Предельные минимальный и максимальный размеры земельного участка (Pмин и Pмакс), м2 | - | | |
| 7. | Вид (виды) разрешенного использования | Личное подсобное хозяйство | | |
| 7.1. | Дополнительные сведения об использовании земельного участка | - | | |
| 8. | Кадастровый или иной государственный учетный номер (инвентарный) здания, сооружения, объекта незавершенного строительства, расположенного на земельном участке | - | | |
| 9. | Сведения о земельных участках (землях общего пользования, территории общего пользования), посредством которых обеспечивается доступ | - | | |
| 10. | Иные сведения | - | | |
| 4. Пояснения к сведениям об уточняемом земельном участке с кадастровым номером 70:06:0101003:477 : | | | | |
| 1. | - | | | |

Сведения об уточняемых земельных участках

1. Сведения о характерных точках границы уточняемого земельного участка с кадастровым номером 70:06:0101003:612 :

Система координат МСК 70, зона 2

Зона № 2

| Обозначение характерных точек границ | Координаты, м | | | | Метод определения координат | Формулы, примененные для расчета средней квадратической погрешности определения координат характерных точек границ (Mt), с подставленными в такие формулы значениями и итоговые (вычисленные) значения Mt, м | Описание закрепления точки |
|--------------------------------------|--|---|--|------------|---|--|----------------------------|
| | содержатся в Едином государственном реестре недвижимости | | определены в результате выполнения комплексных кадастровых работ | | | | |
| | X | Y | X | Y | | | |
| 1 | 2 | 3 | 4 | 5 | 6 | 7 | 8 |
| н2786У | - | - | 639815.32 | 2428652.96 | Метод спутниковых геодезических измерений (определений) | 0.1 | - |
| н2787У | - | - | 639812.00 | 2428635.62 | Метод спутниковых геодезических измерений (определений) | 0.1 | - |
| н2788У | - | - | 639803.78 | 2428596.54 | Метод спутниковых геодезических измерений (определений) | 0.1 | - |
| н2789У | - | - | 639820.59 | 2428595.01 | Метод спутниковых геодезических измерений (определений) | 0.1 | - |
| 802 | - | - | 639821.87 | 2428603.33 | Метод спутниковых геодезических измерений (определений) | 0.1 | - |
| 807 | - | - | 639828.35 | 2428635.10 | Метод спутниковых геодезических измерений (определений) | 0.1 | - |

| 1. Сведения о характерных точках границы уточняемого земельного участка с кадастровым номером 70:06:0101003:612 : | | | | | | | |
|---|---|----------------------------------|--|---|---|--|----------------------------|
| Система координат МСК 70, зона 2 | | | | | | Зона № 2 | |
| Обозначение характерных точек границ | Координаты, м | | | | Метод определения координат | Формулы, примененные для расчета средней квадратической погрешности определения координат характерных точек границ (Mt), с подставленными в такие формулы значениями и итоговые (вычисленные) значения Mt, м | Описание закрепления точки |
| | содержатся в Едином государственном реестре недвижимости | | определены в результате выполнения комплексных кадастровых работ | | | | |
| | X | Y | X | Y | | | |
| 1 | 2 | 3 | 4 | 5 | 6 | 7 | 8 |
| 805 | - | - | 639831.16 | 2428647.12 | Метод спутниковых геодезических измерений (определений) | 0.1 | - |
| н2786У | - | - | 639815.32 | 2428652.96 | Метод спутниковых геодезических измерений (определений) | 0.1 | - |
| 2. Сведения о частях границ уточняемого земельного участка с кадастровым номером 70:06:0101003:612 : | | | | | | | |
| Обозначение части границ | | Горизонтальное проложение (S), м | | Описание прохождения части границ | Сведения о согласовании местоположения границ (согласовано/спорное) | | |
| от т. | до т. | | | | | | |
| 1 | 2 | 3 | | 4 | 5 | | |
| н2786У | н2787У | 17.65 | | - | - | | |
| н2787У | н2788У | 39.94 | | - | - | | |
| н2788У | н2789У | 16.88 | | - | - | | |
| н2789У | 802 | 8.42 | | - | - | | |
| 802 | 807 | 32.42 | | - | - | | |
| 807 | 805 | 12.34 | | - | - | | |
| 805 | н2786У | 16.88 | | - | - | | |
| 3. Сведения о характеристиках уточняемого земельного участка с кадастровым номером 70:06:0101003:612 : | | | | | | | |
| № п/п | Наименование характеристики земельного участка | | | Значение характеристики | | | |
| 1 | 2 | | | 3 | | | |
| 1. | Адрес земельного участка | | | Российская Федерация, Томская область, район Каргасокский, село Каргасок, улица Дорожников, дом 6-2 | | | |
| 1.1. | Сведения о местоположении земельного участка (при отсутствии адреса) в структурированном в соответствии с федеральной информационной адресной системой виде | | | - | | | |
| 1.2. | Дополнительные сведения о местоположении земельного участка | | | - | | | |

| 3. Сведения о характеристиках уточняемого земельного участка с кадастровым номером 70:06:0101003:612 : | | |
|---|---|---|
| № п/п | Наименование характеристики земельного участка | Значение характеристики |
| 1 | 2 | 3 |
| 2. | Площадь земельного участка ± величина погрешности определения (вычисления) площади ($P \pm \Delta P$), м2 | 904 ± 11 |
| 3. | Формула, примененная для вычисления предельной погрешности определения площади земельного участка, с подставленными значениями и итоговые (вычисленные) значения (ΔP), м2 | $\Delta P = 3.5 * M_i * \sqrt{P} = 3.5 * 0,1 * \sqrt{904} = 11$ |
| 4. | Площадь земельного участка согласно сведениям Единого государственного реестра недвижимости ($R_{\text{кад}}$), м2 | 900 |
| 5. | Оценка расхождения P и $R_{\text{кад}}$ ($P - R_{\text{кад}}$), м2 | 4 |
| 6. | Предельные минимальный и максимальный размеры земельного участка ($R_{\text{мин}}$ и $R_{\text{макс}}$), м2 | - - |
| 7. | Вид (виды) разрешенного использования | Для ведения личного подсобного хозяйства |
| 7.1. | Дополнительные сведения об использовании земельного участка | - |
| 8. | Кадастровый или иной государственный учетный номер (инвентарный) здания, сооружения, объекта незавершенного строительства, расположенного на земельном участке | - |
| 9. | Сведения о земельных участках (землях общего пользования, территории общего пользования), посредством которых обеспечивается доступ | - |
| 10. | Иные сведения | - |
| 4. Пояснения к сведениям об уточняемом земельном участке с кадастровым номером 70:06:0101003:612 : | | |
| 1. | - | |

Сведения об уточняемых земельных участках

1. Сведения о характерных точках границы уточняемого земельного участка с кадастровым номером 70:06:0101003:187 :

Система координат МСК 70, зона 2

Зона № 2

| Обозначение характерных точек границ | Координаты, м | | | | Метод определения координат | Формулы, примененные для расчета средней квадратической погрешности определения координат характерных точек границ (Mt), с подставленными в такие формулы значениями и итоговые (вычисленные) значения Mt, м | Описание закрепления точки |
|--------------------------------------|--|---|--|------------|---|--|----------------------------|
| | содержатся в Едином государственном реестре недвижимости | | определены в результате выполнения комплексных кадастровых работ | | | | |
| | X | Y | X | Y | | | |
| 1 | 2 | 3 | 4 | 5 | 6 | 7 | 8 |
| н1628У | - | - | 639215.66 | 2429628.94 | Метод спутниковых геодезических измерений (определений) | 0.1 | - |
| н1626У | - | - | 639210.36 | 2429642.05 | Метод спутниковых геодезических измерений (определений) | 0.1 | - |
| н2806У | - | - | 639206.71 | 2429651.07 | Метод спутниковых геодезических измерений (определений) | 0.1 | - |
| н2807У | - | - | 639187.00 | 2429645.24 | Метод спутниковых геодезических измерений (определений) | 0.1 | - |
| 1869 | - | - | 639190.85 | 2429635.21 | Метод спутниковых геодезических измерений (определений) | 0.1 | - |
| н2808У | - | - | 639196.62 | 2429621.46 | Метод спутниковых геодезических измерений (определений) | 0.1 | - |

| 1. Сведения о характерных точках границы уточняемого земельного участка с кадастровым номером 70:06:0101003:187 : | | | | | | | |
|---|---|----------------------------------|--|---|---|--|----------------------------|
| Система координат МСК 70, зона 2 | | | | | | Зона № 2 | |
| Обозначение характерных точек границ | Координаты, м | | | | Метод определения координат | Формулы, примененные для расчета средней квадратической погрешности определения координат характерных точек границ (Mt), с подставленными в такие формулы значениями и итоговые (вычисленные) значения Mt, м | Описание закрепления точки |
| | содержатся в Едином государственном реестре недвижимости | | определены в результате выполнения комплексных кадастровых работ | | | | |
| | X | Y | X | Y | | | |
| 1 | 2 | 3 | 4 | 5 | 6 | 7 | 8 |
| н1628У | - | - | 639215.66 | 2429628.94 | Метод спутниковых геодезических измерений (определений) | 0.1 | - |
| 2. Сведения о частях границ уточняемого земельного участка с кадастровым номером 70:06:0101003:187 : | | | | | | | |
| Обозначение части границ | | Горизонтальное проложение (S), м | Описание прохождения части границ | Сведения о согласовании местоположения границ (согласовано/спорное) | | | |
| от т. | до т. | | | | | | |
| 1 | 2 | 3 | 4 | 5 | | | |
| н1628У | н1626У | 14.14 | - | - | | | |
| н1626У | н2806У | 9.73 | - | - | | | |
| н2806У | н2807У | 20.55 | - | - | | | |
| н2807У | 1869 | 10.74 | - | - | | | |
| 1869 | н2808У | 14.91 | - | - | | | |
| н2808У | н1628У | 20.46 | - | - | | | |
| 3. Сведения о характеристиках уточняемого земельного участка с кадастровым номером 70:06:0101003:187 : | | | | | | | |
| № п/п | Наименование характеристики земельного участка | | Значение характеристики | | | | |
| 1 | 2 | | 3 | | | | |
| 1. | Адрес земельного участка | | Российская Федерация, Томская область, район Каргасокский, село Каргасок, дом 37 | | | | |
| 1.1. | Сведения о местоположении земельного участка (при отсутствии адреса) в структурированном в соответствии с федеральной информационной адресной системой виде | | - | | | | |
| 1.2. | Дополнительные сведения о местоположении земельного участка | | - | | | | |
| 2. | Площадь земельного участка ± величина погрешности определения (вычисления) площади (P ± ΔP), м2 | | 509 ± 8 | | | | |
| 3. | Формула, примененная для вычисления предельной погрешности определения площади земельного участка, с подставленными значениями и итоговые (вычисленные) значения (ΔP), м2 | | $\Delta P = 3.5 * Mt * \sqrt{P} = 3.5 * 0,1 * \sqrt{509} = 8$ | | | | |
| 4. | Площадь земельного участка согласно сведениям Единого государственного реестра недвижимости (Pкад), м2 | | 500 | | | | |
| 5. | Оценка расхождения P и Pкад (P - Pкад), м2 | | 9 | | | | |

3. Сведения о характеристиках уточняемого земельного участка с кадастровым номером 70:06:0101003:187 :

| № п/п | Наименование характеристики земельного участка | Значение характеристики |
|--------------|--|--------------------------------|
| 1 | 2 | 3 |
| 6. | Предельные минимальный и максимальный размеры земельного участка (Рмин и Рмакс), м2 | - - |
| 7. | Вид (виды) разрешенного использования | Личное подсобное хозяйство |
| 7.1. | Дополнительные сведения об использовании земельного участка | - |
| 8. | Кадастровый или иной государственный учетный номер (инвентарный) здания, сооружения, объекта незавершенного строительства, расположенного на земельном участке | - |
| 9. | Сведения о земельных участках (землях общего пользования, территории общего пользования), посредством которых обеспечивается доступ | - |
| 10. | Иные сведения | - |

4. Пояснения к сведениям об уточняемом земельном участке с кадастровым номером 70:06:0101003:187 :

| | |
|----|---|
| 1. | - |
|----|---|

Сведения об уточняемых земельных участках

1. Сведения о характерных точках границы уточняемого земельного участка с кадастровым номером 70:06:0101003:266 :

Система координат МСК 70, зона 2

Зона № 2

| Обозначение характерных точек границ | Координаты, м | | | | Метод определения координат | Формулы, примененные для расчета средней квадратической погрешности определения координат характерных точек границ (Mt), с подставленными в такие формулы значениями и итоговые (вычисленные) значения Mt, м | Описание закрепления точки |
|--------------------------------------|--|---|--|------------|---|--|----------------------------|
| | содержатся в Едином государственном реестре недвижимости | | определены в результате выполнения комплексных кадастровых работ | | | | |
| | X | Y | X | Y | | | |
| 1 | 2 | 3 | 4 | 5 | 6 | 7 | 8 |
| н2822У | - | - | 639804.58 | 2429568.29 | Метод спутниковых геодезических измерений (определений) | 0.1 | - |
| н270У | - | - | 639743.98 | 2429550.09 | Метод спутниковых геодезических измерений (определений) | 0.1 | - |
| н269У | - | - | 639745.28 | 2429546.02 | Метод спутниковых геодезических измерений (определений) | 0.1 | - |
| н1838У | - | - | 639753.08 | 2429521.49 | Метод спутниковых геодезических измерений (определений) | 0.1 | - |
| н1837У | - | - | 639814.08 | 2429542.49 | Метод спутниковых геодезических измерений (определений) | 0.1 | - |
| н2822У | - | - | 639804.58 | 2429568.29 | Метод спутниковых геодезических измерений (определений) | 0.1 | - |

| 2. Сведения о частях границ уточняемого земельного участка с кадастровым номером 70:06:0101003:266 : | | | | |
|---|---|--|-----------------------------------|---|
| Обозначение части границ | | Горизонтальное проложение (S), м | Описание прохождения части границ | Сведения о согласовании местоположения границ (согласовано/спорное) |
| от т. | до т. | | | |
| 1 | 2 | 3 | 4 | 5 |
| н2822У | н270У | 63.27 | - | - |
| н270У | н269У | 4.27 | - | - |
| н269У | н1838У | 25.74 | - | - |
| н1838У | н1837У | 64.51 | - | - |
| н1837У | н2822У | 27.49 | - | - |
| 3. Сведения о характеристиках уточняемого земельного участка с кадастровым номером 70:06:0101003:266 : | | | | |
| № п/п | Наименование характеристики земельного участка | Значение характеристики | | |
| 1 | 2 | 3 | | |
| 1. | Адрес земельного участка | Российская Федерация, Томская область, район Каргасокский, село Каргасок, дом 63 | | |
| 1.1. | Сведения о местоположении земельного участка (при отсутствии адреса) в структурированном в соответствии с федеральной информационной адресной системой виде | - | | |
| 1.2. | Дополнительные сведения о местоположении земельного участка | - | | |
| 2. | Площадь земельного участка ± величина погрешности определения (вычисления) площади (Р ± ΔР), м2 | 1836 ± 15 | | |
| 3. | Формула, примененная для вычисления предельной погрешности определения площади земельного участка, с подставленными значениями и итоговые (вычисленные) значения (ΔР), м2 | $\Delta P = 3.5 * M_t * \sqrt{P} = 3.5 * 0,1 * \sqrt{1836} = 15$ | | |
| 4. | Площадь земельного участка согласно сведениям Единого государственного реестра недвижимости (Ркад), м2 | 1900 | | |
| 5. | Оценка расхождения Р и Ркад (Р - Ркад), м2 | 64 | | |
| 6. | Предельные минимальный и максимальный размеры земельного участка (Рмин и Рмакс), м2 | - - | | |
| 7. | Вид (виды) разрешенного использования | Личное подсобное хозяйство | | |
| 7.1. | Дополнительные сведения об использовании земельного участка | - | | |
| 8. | Кадастровый или иной государственный учетный номер (инвентарный) здания, сооружения, объекта незавершенного строительства, расположенного на земельном участке | 70:06:0101003:793 | | |
| 9. | Сведения о земельных участках (землях общего пользования, территории общего пользования), посредством которых обеспечивается доступ | - | | |
| 10. | Иные сведения | - | | |
| 4. Пояснения к сведениям об уточняемом земельном участке с кадастровым номером 70:06:0101003:266 : | | | | |
| 1. | - | | | |

Сведения об уточняемых земельных участках, необходимые для исправления реестровых ошибок в сведениях о местоположении их границ

1. Сведения о характерных точках границ уточняемого земельного участка с кадастровым номером 70:06:0101003:589 :

Система координат МСК 70, зона 2

Зона № 2

| Обозначение характерных точек границ | Координаты, м | | | | Метод определения координат | Формулы, примененные для расчета средней квадратической погрешности определения границ (Mt), с подставленными в такие формулы значениями и итоговые (вычисленные) значения Mt, м | Описание закрепления точки |
|--------------------------------------|--|------------|--|------------|---|--|----------------------------|
| | содержатся в Едином государственном реестре недвижимости | | определены в результате выполнения комплексных кадастровых работ | | | | |
| | X | Y | X | Y | | | |
| 1 | 2 | 3 | 4 | 5 | 6 | 7 | 8 |
| 5 | 640179.46 | 2428628.42 | 640179.46 | 2428628.42 | Метод спутниковых геодезических измерений (определений) | 0.1 | Закрепление отсутствует |
| n1У | - | - | 640138.62 | 2428616.25 | Метод спутниковых геодезических измерений (определений) | 0.1 | Закрепление отсутствует |
| 6 | 640113.04 | 2428608.62 | 640118.14 | 2428610.14 | Метод спутниковых геодезических измерений (определений) | 0.1 | Закрепление отсутствует |
| n2У | - | - | 640122.21 | 2428599.68 | Метод спутниковых геодезических измерений (определений) | 0.1 | Закрепление отсутствует |
| n3У | - | - | 640124.61 | 2428600.38 | Метод спутниковых геодезических измерений (определений) | 0.1 | Закрепление отсутствует |

1. Сведения о характерных точках границ уточняемого земельного участка с кадастровым номером 70:06:0101003:589 :

Система координат МСК 70, зона 2

Зона № 2

| Обозначение характерных точек границ | Координаты, м | | | | Метод определения координат | Формулы, примененные для расчета средней квадратической погрешности определения координат характерных точек границ (Mt), с подставленными в такие формулы значениями и итоговые (вычисленные) значения Mt, м | Описание закрепления точки |
|--------------------------------------|--|------------|--|------------|---|--|----------------------------|
| | содержатся в Едином государственном реестре недвижимости | | определены в результате выполнения комплексных кадастровых работ | | | | |
| | X | Y | X | Y | | | |
| 1 | 2 | 3 | 4 | 5 | 6 | 7 | 8 |
| н4У | - | - | 640125.62 | 2428597.99 | Метод спутниковых геодезических измерений (определений) | 0.1 | Закрепление отсутствует |
| н5У | - | - | 640130.01 | 2428599.48 | Метод спутниковых геодезических измерений (определений) | 0.1 | Закрепление отсутствует |
| 7 | 640130.71 | 2428593.17 | 640133.26 | 2428591.53 | Метод спутниковых геодезических измерений (определений) | 0.1 | Закрепление отсутствует |
| н6У | - | - | 640153.61 | 2428598.43 | Метод спутниковых геодезических измерений (определений) | 0.1 | Закрепление отсутствует |
| 10 | - | - | 640154.08 | 2428596.82 | Метод спутниковых геодезических измерений (определений) | 0.1 | Закрепление отсутствует |

| 1. Сведения о характерных точках границ уточняемого земельного участка с кадастровым номером 70:06:0101003:589 : | | | | | | | |
|--|--|----------------------------------|--|-----------------------------------|---|--|----------------------------|
| Система координат МСК 70, зона 2 | | | | | | Зона № 2 | |
| Обозначение характерных точек границ | Координаты, м | | | | Метод определения координат | Формулы, примененные для расчета средней квадратической погрешности определения координат характерных точек границ (Mt), с подставленными в такие формулы значениями и итоговые (вычисленные) значения Mt, м | Описание закрепления точки |
| | содержатся в Едином государственном реестре недвижимости | | определены в результате выполнения комплексных кадастровых работ | | | | |
| | X | Y | X | Y | | | |
| 1 | 2 | 3 | 4 | 5 | 6 | 7 | 8 |
| 8 | 640185.10 | 2428610.38 | 640187.17 | 2428608.11 | Метод спутниковых геодезических измерений (определений) | 0.1 | Закрепление отсутствует |
| 5 | 640179.46 | 2428628.42 | 640179.46 | 2428628.42 | Метод спутниковых геодезических измерений (определений) | 0.1 | Закрепление отсутствует |
| 2. Сведения о частях границ уточняемого земельного участка с кадастровым номером 70:06:0101003:589 : | | | | | | | |
| Обозначение части границ | | Горизонтальное проложение (S), м | | Описание прохождения части границ | Сведения о согласовании местоположения границ (согласовано/спорное) | | |
| от т. | до т. | | | | | | |
| 1 | 2 | 3 | | 4 | 5 | | |
| 5 | н1У | 42.61 | | - | - | | |
| н1У | 6 | 21.37 | | - | - | | |
| 6 | н2У | 11.22 | | - | - | | |
| н2У | н3У | 2.50 | | - | - | | |
| н3У | н4У | 2.59 | | - | - | | |
| н4У | н5У | 4.64 | | - | - | | |
| н5У | 7 | 8.59 | | - | - | | |
| 7 | н6У | 21.49 | | - | - | | |
| н6У | 10 | 1.68 | | - | - | | |
| 10 | 8 | 34.96 | | - | - | | |
| 8 | 5 | 21.72 | | - | - | | |
| 3. Сведения о характеристиках уточняемого земельного участка с кадастровым номером 70:06:0101003:589 : | | | | | | | |
| № п/п | Наименование характеристики | | | | | Значение характеристики | |
| 1 | 2 | | | | | 3 | |
| 1. | Адрес земельного участка | | | | | - | |

| 3. Сведения о характеристиках уточняемого земельного участка с кадастровым номером 70:06:0101003:589 : | | |
|---|---|--|
| № п/п | Наименование характеристики | Значение характеристики |
| 1 | 2 | 3 |
| 1.1. | Сведения о местоположении земельного участка (при отсутствии адреса) в структурированном в соответствии с федеральной информационной адресной системой виде | - |
| 1.2. | Дополнительные сведения о местоположении земельного участка | - |
| 2. | Площадь земельного участка ± величина погрешности определения (вычисления) площади ($P \pm \Delta P$), м ² | 1346 +/- 13 |
| 3. | Формула, примененная для расчета предельной допустимой погрешности определения площади земельного участка, с подставленными значениями и итоговые (вычисленные) значения (ΔP), м ² | $\Delta P = 3.5 * M_t * \sqrt{P} = 3.5 * 0,1 * \sqrt{1346} = 13$ |
| 4. | Площадь земельного участка согласно сведениям Единого государственного реестра недвижимости ($P_{\text{кад}}$), м ² | 1227 |
| 5. | Оценка расхождения P и $P_{\text{кад}}$ ($P - P_{\text{кад}}$), м ² | 119 |
| 6. | Предельные минимальный и максимальный размеры земельного участка ($R_{\text{мин}}$ и $R_{\text{макс}}$), м ² | - - |
| 7. | Кадастровый номер или иной государственный учетный номер (инвентарный) объекта недвижимости, расположенного на земельном участке | 70:06:0101003:1793 |
| 8. | Вид (виды) разрешенного использования | Для эксплуатации промышленных объектов |
| 8.1. | Дополнительные сведения об использовании земельного участка | - |
| 9. | Сведения о земельных участках (землях общего пользования, территории общего пользования), посредством которых обеспечивается доступ | - |
| 10. | Иные сведения | - |
| 4. Пояснения к сведениям об уточняемом земельном участке с кадастровым номером 70:06:0101003:589 : | | |
| 1. | - | |

Сведения об уточняемых земельных участках, необходимые для исправления реестровых ошибок в сведениях о местоположении их границ

1. Сведения о характерных точках границ уточняемого земельного участка с кадастровым номером 70:06:0101003:45 :

Система координат МСК 70, зона 2

Зона № 2

| Обозначение характерных точек границ | Координаты, м | | | | Метод определения координат | Формулы, примененные для расчета средней квадратической погрешности определения границ (Mt), с подставленными в такие формулы значениями и итоговые (вычисленные) значения Mt, м | Описание закрепления точки |
|--------------------------------------|--|------------|--|------------|---|--|----------------------------|
| | содержатся в Едином государственном реестре недвижимости | | определены в результате выполнения комплексных кадастровых работ | | | | |
| | X | Y | X | Y | | | |
| 1 | 2 | 3 | 4 | 5 | 6 | 7 | 8 |
| 9 | 640192.40 | 2428609.89 | 640192.09 | 2428610.74 | Метод спутниковых геодезических измерений (определений) | 0.1 | Закрепление отсутствует |
| 8 | - | - | 640187.17 | 2428608.11 | Метод спутниковых геодезических измерений (определений) | 0.1 | Закрепление отсутствует |
| 10 | 640154.08 | 2428596.82 | 640154.08 | 2428596.82 | Метод спутниковых геодезических измерений (определений) | 0.1 | Закрепление отсутствует |
| 11 | 640175.57 | 2428550.31 | 640175.57 | 2428550.31 | Метод спутниковых геодезических измерений (определений) | 0.1 | Закрепление отсутствует |
| 12 | 640196.35 | 2428550.41 | 640196.35 | 2428550.41 | Метод спутниковых геодезических измерений (определений) | 0.1 | Закрепление отсутствует |

| 1. Сведения о характерных точках границ уточняемого земельного участка с кадастровым номером 70:06:0101003:45 : | | | | | | | |
|---|---|----------------------------------|--|-----------------------------------|---|--|----------------------------|
| Система координат МСК 70, зона 2 | | | | | | Зона № 2 | |
| Обозначение характерных точек границ | Координаты, м | | | | Метод определения координат | Формулы, примененные для расчета средней квадратической погрешности определения координат характерных точек границ (Mt), с подставленными в такие формулы значениями и итоговые (вычисленные) значения Mt, м | Описание закрепления точки |
| | содержатся в Едином государственном реестре недвижимости | | определены в результате выполнения комплексных кадастровых работ | | | | |
| | X | Y | X | Y | | | |
| 1 | 2 | 3 | 4 | 5 | 6 | 7 | 8 |
| 13 | 640214.71 | 2428560.57 | 640214.71 | 2428560.57 | Метод спутниковых геодезических измерений (определений) | 0.1 | Закрепление отсутствует |
| 9 | 640192.40 | 2428609.89 | 640192.09 | 2428610.74 | Метод спутниковых геодезических измерений (определений) | 0.1 | Закрепление отсутствует |
| 2. Сведения о частях границ уточняемого земельного участка с кадастровым номером 70:06:0101003:45 : | | | | | | | |
| Обозначение части границ | | Горизонтальное проложение (S), м | | Описание прохождения части границ | Сведения о согласовании местоположения границ (согласовано/спорное) | | |
| от т. | до т. | | | | | | |
| 1 | 2 | 3 | | 4 | 5 | | |
| 9 | 8 | 5.58 | | - | - | | |
| 8 | 10 | 34.96 | | - | - | | |
| 10 | 11 | 51.23 | | - | - | | |
| 11 | 12 | 20.78 | | - | - | | |
| 12 | 13 | 20.98 | | - | - | | |
| 13 | 9 | 55.03 | | - | - | | |
| 3. Сведения о характеристиках уточняемого земельного участка с кадастровым номером 70:06:0101003:45 : | | | | | | | |
| № п/п | Наименование характеристики | | | | Значение характеристики | | |
| 1 | 2 | | | | 3 | | |
| 1. | Адрес земельного участка | | | | - | | |
| 1.1. | Сведения о местоположении земельного участка (при отсутствии адреса) в структурированном в соответствии с федеральной информационной адресной системой виде | | | | - | | |
| 1.2. | Дополнительные сведения о местоположении земельного участка | | | | - | | |
| 2. | Площадь земельного участка ± величина погрешности определения (вычисления) площади (P ± ΔP), м ² | | | | 2220 +/- 16 | | |

| 3. Сведения о характеристиках уточняемого земельного участка с кадастровым номером 70:06:0101003:45 : | | |
|--|---|--|
| № п/п | Наименование характеристики | Значение характеристики |
| 1 | 2 | 3 |
| 3. | Формула, примененная для расчета предельной допустимой погрешности определения площади земельного участка, с подставленными значениями и итоговые (вычисленные) значения (ΔP), м ² | $\Delta P = 3.5 * M_t * \sqrt{P} = 3.5 * 0,1 * \sqrt{2220} = 16$ |
| 4. | Площадь земельного участка согласно сведениям Единого государственного реестра недвижимости (Ркад), м ² | 2217 |
| 5. | Оценка расхождения Р и Ркад (Р - Ркад), м ² | 3 |
| 6. | Предельные минимальный и максимальный размеры земельного участка (Рмин и Рмакс), м ² | - - |
| 7. | Кадастровый номер или иной государственный учетный номер (инвентарный) объекта недвижимости, расположенного на земельном участке | 70:06:0101003:1042 |
| 8. | Вид (виды) разрешенного использования | Для ведения личного подсобного хозяйства |
| 8.1. | Дополнительные сведения об использовании земельного участка | - |
| 9. | Сведения о земельных участках (землях общего пользования, территории общего пользования), посредством которых обеспечивается доступ | - |
| 10. | Иные сведения | - |
| 4. Пояснения к сведениям об уточняемом земельном участке с кадастровым номером 70:06:0101003:45 : | | |
| 1. | - | |

Сведения об уточняемых земельных участках, необходимые для исправления реестровых ошибок в сведениях о местоположении их границ

1. Сведения о характерных точках границ уточняемого земельного участка с кадастровым номером 70:06:0101003:590 :

Система координат МСК 70, зона 2

Зона № 2

| Обозначение характерных точек границ | Координаты, м | | | | Метод определения координат | Формулы, примененные для расчета средней квадратической погрешности определения границ (Mt), с подставленными в такие формулы значениями и итоговые (вычисленные) значения Mt, м | Описание закрепления точки |
|--------------------------------------|--|------------|--|------------|---|--|----------------------------|
| | содержатся в Едином государственном реестре недвижимости | | определены в результате выполнения комплексных кадастровых работ | | | | |
| | X | Y | X | Y | | | |
| 1 | 2 | 3 | 4 | 5 | 6 | 7 | 8 |
| 5 | 640179.46 | 2428628.42 | 640179.46 | 2428628.42 | Метод спутниковых геодезических измерений (определений) | 0.1 | Закрепление отсутствует |
| 28 | 640175.68 | 2428640.53 | 640175.68 | 2428640.53 | Метод спутниковых геодезических измерений (определений) | 0.1 | Закрепление отсутствует |
| 29 | 640174.94 | 2428640.30 | 640174.94 | 2428640.30 | Метод спутниковых геодезических измерений (определений) | 0.1 | Закрепление отсутствует |
| 30 | 640172.19 | 2428639.40 | 640172.19 | 2428639.40 | Метод спутниковых геодезических измерений (определений) | 0.1 | Закрепление отсутствует |
| 31 | 640172.65 | 2428637.83 | 640172.65 | 2428637.83 | Метод спутниковых геодезических измерений (определений) | 0.1 | Закрепление отсутствует |

1. Сведения о характерных точках границ уточняемого земельного участка с кадастровым номером 70:06:0101003:590 :

Система координат МСК 70, зона 2

Зона № 2

| Обозначение характерных точек границ | Координаты, м | | | | Метод определения координат | Формулы, примененные для расчета средней квадратической погрешности определения координат характерных точек границ (Mt), с подставленными в такие формулы значениями и итоговые (вычисленные) значения Mt, м | Описание закрепления точки |
|--------------------------------------|--|------------|--|------------|---|--|----------------------------|
| | содержатся в Едином государственном реестре недвижимости | | определены в результате выполнения комплексных кадастровых работ | | | | |
| | X | Y | X | Y | | | |
| 1 | 2 | 3 | 4 | 5 | 6 | 7 | 8 |
| 32 | 640166.11 | 2428635.77 | 640166.11 | 2428635.77 | Метод спутниковых геодезических измерений (определений) | 0.1 | Закрепление отсутствует |
| 33 | 640165.51 | 2428637.42 | 640165.51 | 2428637.42 | Метод спутниковых геодезических измерений (определений) | 0.1 | Закрепление отсутствует |
| 34 | 640161.80 | 2428636.29 | 640161.80 | 2428636.29 | Метод спутниковых геодезических измерений (определений) | 0.1 | Закрепление отсутствует |
| 35 | 640158.50 | 2428646.96 | 640158.50 | 2428646.96 | Метод спутниковых геодезических измерений (определений) | 0.1 | Закрепление отсутствует |
| 36 | 640168.17 | 2428650.10 | 640168.17 | 2428650.10 | Метод спутниковых геодезических измерений (определений) | 0.1 | Закрепление отсутствует |

1. Сведения о характерных точках границ уточняемого земельного участка с кадастровым номером 70:06:0101003:590 :

Система координат МСК 70, зона 2

Зона № 2

| Обозначение характерных точек границ | Координаты, м | | | | Метод определения координат | Формулы, примененные для расчета средней квадратической погрешности определения координат характерных точек границ (Mt), с подставленными в такие формулы значениями и итоговые (вычисленные) значения Mt, м | Описание закрепления точки |
|--------------------------------------|--|------------|--|------------|---|--|----------------------------|
| | содержатся в Едином государственном реестре недвижимости | | определены в результате выполнения комплексных кадастровых работ | | | | |
| | X | Y | X | Y | | | |
| 1 | 2 | 3 | 4 | 5 | 6 | 7 | 8 |
| 37 | 640148.72 | 2428711.63 | 640148.72 | 2428711.63 | Метод спутниковых геодезических измерений (определений) | 0.1 | Закрепление отсутствует |
| 38 | 640137.32 | 2428710.27 | 640137.32 | 2428710.27 | Метод спутниковых геодезических измерений (определений) | 0.1 | Закрепление отсутствует |
| 39 | 640118.07 | 2428700.78 | 640118.07 | 2428700.78 | Метод спутниковых геодезических измерений (определений) | 0.1 | Закрепление отсутствует |
| 40 | 640074.86 | 2428662.42 | 640074.86 | 2428662.42 | Метод спутниковых геодезических измерений (определений) | 0.1 | Закрепление отсутствует |
| 41 | 640063.38 | 2428657.89 | 640063.38 | 2428657.89 | Метод спутниковых геодезических измерений (определений) | 0.1 | Закрепление отсутствует |

1. Сведения о характерных точках границ уточняемого земельного участка с кадастровым номером 70:06:0101003:590 :

Система координат МСК 70, зона 2

Зона № 2

| Обозначение характерных точек границ | Координаты, м | | | | Метод определения координат | Формулы, примененные для расчета средней квадратической погрешности определения координат характерных точек границ (Mt), с подставленными в такие формулы значениями и итоговые (вычисленные) значения Mt, м | Описание закрепления точки |
|--------------------------------------|--|------------|--|------------|---|--|----------------------------|
| | содержатся в Едином государственном реестре недвижимости | | определены в результате выполнения комплексных кадастровых работ | | | | |
| | X | Y | X | Y | | | |
| 1 | 2 | 3 | 4 | 5 | 6 | 7 | 8 |
| 42 | 640062.34 | 2428657.48 | 640062.10 | 2428657.40 | Метод спутниковых геодезических измерений (определений) | 0.1 | Закрепление отсутствует |
| 43 | 640063.78 | 2428651.65 | 640063.78 | 2428651.65 | Метод спутниковых геодезических измерений (определений) | 0.1 | Закрепление отсутствует |
| 6 | 640113.04 | 2428608.62 | 640113.04 | 2428608.62 | Метод спутниковых геодезических измерений (определений) | 0.1 | Закрепление отсутствует |
| 6 | - | - | 640118.14 | 2428610.14 | Метод спутниковых геодезических измерений (определений) | 0.1 | Закрепление отсутствует |
| n1Y | - | - | 640138.62 | 2428616.25 | Метод спутниковых геодезических измерений (определений) | 0.1 | Закрепление отсутствует |

| 1. Сведения о характерных точках границ уточняемого земельного участка с кадастровым номером 70:06:0101003:590 : | | | | | | | |
|--|--|----------------------------------|--|---|---|--|----------------------------|
| Система координат МСК 70, зона 2 | | | | | | Зона № 2 | |
| Обозначение характерных точек границ | Координаты, м | | | | Метод определения координат | Формулы, примененные для расчета средней квадратической погрешности определения координат характерных точек границ (Mt), с подставленными в такие формулы значениями и итоговые (вычисленные) значения Mt, м | Описание закрепления точки |
| | содержатся в Едином государственном реестре недвижимости | | определены в результате выполнения комплексных кадастровых работ | | | | |
| | X | Y | X | Y | | | |
| 1 | 2 | 3 | 4 | 5 | 6 | 7 | 8 |
| 5 | 640179.46 | 2428628.42 | 640179.46 | 2428628.42 | Метод спутниковых геодезических измерений (определений) | 0.1 | Закрепление отсутствует |
| 2. Сведения о частях границ уточняемого земельного участка с кадастровым номером 70:06:0101003:590 : | | | | | | | |
| Обозначение части границ | | Горизонтальное проложение (S), м | Описание прохождения части границ | Сведения о согласовании местоположения границ (согласовано/спорное) | | | |
| от т. | до т. | | | | | | |
| 1 | 2 | 3 | 4 | 5 | | | |
| 5 | 28 | 12.69 | - | - | | | |
| 6 | 6 | 5.32 | - | - | | | |
| 43 | 6 | 65.41 | - | - | | | |
| 42 | 43 | 5.99 | - | - | | | |
| 41 | 42 | 1.37 | - | - | | | |
| 40 | 41 | 12.34 | - | - | | | |
| 39 | 40 | 57.78 | - | - | | | |
| 38 | 39 | 21.46 | - | - | | | |
| 37 | 38 | 11.48 | - | - | | | |
| 36 | 37 | 64.53 | - | - | | | |
| 35 | 36 | 10.17 | - | - | | | |
| 34 | 35 | 11.17 | - | - | | | |
| 33 | 34 | 3.88 | - | - | | | |
| 32 | 33 | 1.76 | - | - | | | |
| 31 | 32 | 6.86 | - | - | | | |
| 30 | 31 | 1.64 | - | - | | | |
| 29 | 30 | 2.89 | - | - | | | |
| 28 | 29 | 0.77 | - | - | | | |
| 6 | н1У | 21.37 | - | - | | | |
| н1У | 5 | 42.61 | - | - | | | |

| 3. Сведения о характеристиках уточняемого земельного участка с кадастровым номером 70:06:0101003:590 : | | |
|---|---|--|
| № п/п | Наименование характеристики | Значение характеристики |
| 1 | 2 | 3 |
| 1. | Адрес земельного участка | - |
| 1.1. | Сведения о местоположении земельного участка (при отсутствии адреса) в структурированном в соответствии с федеральной информационной адресной системой виде | - |
| 1.2. | Дополнительные сведения о местоположении земельного участка | - |
| 2. | Площадь земельного участка ± величина погрешности определения (вычисления) площади ($P \pm \Delta P$), м ² | 6673 +/- 29 |
| 3. | Формула, примененная для расчета предельной допустимой погрешности определения площади земельного участка, с подставленными значениями и итоговые (вычисленные) значения (ΔP), м ² | $\Delta P = 3.5 * M_t * \sqrt{P} = 3.5 * 0,1 * \sqrt{6673} = 29$ |
| 4. | Площадь земельного участка согласно сведениям Единого государственного реестра недвижимости ($P_{\text{кад}}$), м ² | 6673 |
| 5. | Оценка расхождения P и $P_{\text{кад}}$ ($P - P_{\text{кад}}$), м ² | - |
| 6. | Предельные минимальный и максимальный размеры земельного участка ($P_{\text{мин}}$ и $P_{\text{макс}}$), м ² | - - |
| 7. | Кадастровый номер или иной государственный учетный номер (инвентарный) объекта недвижимости, расположенного на земельном участке | 70:06:0101003:1656 70:06:0101003:1793 |
| 8. | Вид (виды) разрешенного использования | Для эксплуатации промышленных объектов |
| 8.1. | Дополнительные сведения об использовании земельного участка | - |
| 9. | Сведения о земельных участках (землях общего пользования, территории общего пользования), посредством которых обеспечивается доступ | - |
| 10. | Иные сведения | - |
| 4. Пояснения к сведениям об уточняемом земельном участке с кадастровым номером 70:06:0101003:590 : | | |
| 1. | - | |

Сведения об уточняемых земельных участках, необходимые для исправления реестровых ошибок в сведениях о местоположении их границ

1. Сведения о характерных точках границ уточняемого земельного участка с кадастровым номером 70:06:0101003:645 :

Система координат МСК 70, зона 2

Зона № 2

| Обозначение характерных точек границ | Координаты, м | | | | Метод определения координат | Формулы, примененные для расчета средней квадратической погрешности определения границ (Mt), с подставленными в такие формулы значениями и итоговые (вычисленные) значения Mt, м | Описание закрепления точки |
|--------------------------------------|--|------------|--|------------|---|--|----------------------------|
| | содержатся в Едином государственном реестре недвижимости | | определены в результате выполнения комплексных кадастровых работ | | | | |
| | X | Y | X | Y | | | |
| 1 | 2 | 3 | 4 | 5 | 6 | 7 | 8 |
| 44 | 640091.88 | 2428857.69 | 640091.62 | 2428861.06 | Метод спутниковых геодезических измерений (определений) | 0.1 | Закрепление отсутствует |
| 45 | 640080.82 | 2428885.65 | 640080.82 | 2428885.65 | Метод спутниковых геодезических измерений (определений) | 0.1 | Закрепление отсутствует |
| 46 | 640075.08 | 2428883.47 | 640075.08 | 2428883.47 | Метод спутниковых геодезических измерений (определений) | 0.1 | Закрепление отсутствует |
| 47 | 640075.33 | 2428882.85 | 640075.33 | 2428882.85 | Метод спутниковых геодезических измерений (определений) | 0.1 | Закрепление отсутствует |
| 48 | 640072.52 | 2428881.66 | 640072.52 | 2428881.66 | Метод спутниковых геодезических измерений (определений) | 0.1 | Закрепление отсутствует |

1. Сведения о характерных точках границ уточняемого земельного участка с кадастровым номером 70:06:0101003:645 :

Система координат МСК 70, зона 2

Зона № 2

| Обозначение характерных точек границ | Координаты, м | | | | Метод определения координат | Формулы, примененные для расчета средней квадратической погрешности определения координат характерных точек границ (Mt), с подставленными в такие формулы значениями и итоговые (вычисленные) значения Mt, м | Описание закрепления точки |
|--------------------------------------|--|------------|--|------------|---|--|----------------------------|
| | содержатся в Едином государственном реестре недвижимости | | определены в результате выполнения комплексных кадастровых работ | | | | |
| | X | Y | X | Y | | | |
| 1 | 2 | 3 | 4 | 5 | 6 | 7 | 8 |
| 49 | 640068.84 | 2428880.12 | 640068.84 | 2428880.12 | Метод спутниковых геодезических измерений (определений) | 0.1 | Закрепление отсутствует |
| 50 | 640051.08 | 2428872.64 | 640051.08 | 2428872.64 | Метод спутниковых геодезических измерений (определений) | 0.1 | Закрепление отсутствует |
| 51 | 640050.92 | 2428873.17 | 640050.92 | 2428873.17 | Метод спутниковых геодезических измерений (определений) | 0.1 | Закрепление отсутствует |
| 52 | 640039.03 | 2428867.65 | 640039.03 | 2428867.65 | Метод спутниковых геодезических измерений (определений) | 0.1 | Закрепление отсутствует |
| 53 | 640031.36 | 2428863.81 | 640031.36 | 2428863.81 | Метод спутниковых геодезических измерений (определений) | 0.1 | Закрепление отсутствует |

1. Сведения о характерных точках границ уточняемого земельного участка с кадастровым номером 70:06:0101003:645 :

Система координат МСК 70, зона 2

Зона № 2

| Обозначение характерных точек границ | Координаты, м | | | | Метод определения координат | Формулы, примененные для расчета средней квадратической погрешности определения координат характерных точек границ (Mt), с подставленными в такие формулы значениями и итоговые (вычисленные) значения Mt, м | Описание закрепления точки |
|--------------------------------------|--|------------|--|------------|---|--|----------------------------|
| | содержатся в Едином государственном реестре недвижимости | | определены в результате выполнения комплексных кадастровых работ | | | | |
| | X | Y | X | Y | | | |
| 1 | 2 | 3 | 4 | 5 | 6 | 7 | 8 |
| 54 | 640035.35 | 2428853.87 | 640035.35 | 2428853.87 | Метод спутниковых геодезических измерений (определений) | 0.1 | Закрепление отсутствует |
| 55 | 640036.73 | 2428850.25 | 640036.73 | 2428850.25 | Метод спутниковых геодезических измерений (определений) | 0.1 | Закрепление отсутствует |
| 56 | 640041.28 | 2428839.03 | 640041.22 | 2428837.10 | Метод спутниковых геодезических измерений (определений) | 0.1 | Закрепление отсутствует |
| n18У | - | - | 640072.11 | 2428850.37 | Метод спутниковых геодезических измерений (определений) | 0.1 | Закрепление отсутствует |
| 57 | 640050.53 | 2428842.47 | - | - | - | 0.1 | Закрепление отсутствует |
| 58 | 640054.79 | 2428843.90 | - | - | - | 0.1 | Закрепление отсутствует |
| 59 | 640058.26 | 2428845.02 | - | - | - | 0.1 | Закрепление отсутствует |
| 60 | 640087.56 | 2428855.98 | 640079.08 | 2428855.14 | Метод спутниковых геодезических измерений (определений) | 0.1 | Закрепление отсутствует |

| 1. Сведения о характерных точках границ уточняемого земельного участка с кадастровым номером 70:06:0101003:645 : | | | | | | | |
|--|---|----------------------------------|--|---|---|--|----------------------------|
| Система координат МСК 70, зона 2 | | | | | | Зона № 2 | |
| Обозначение характерных точек границ | Координаты, м | | | | Метод определения координат | Формулы, примененные для расчета средней квадратической погрешности определения координат характерных точек границ (Mt), с подставленными в такие формулы значениями и итоговые (вычисленные) значения Mt, м | Описание закрепления точки |
| | содержатся в Едином государственном реестре недвижимости | | определены в результате выполнения комплексных кадастровых работ | | | | |
| | X | Y | X | Y | | | |
| 1 | 2 | 3 | 4 | 5 | 6 | 7 | 8 |
| 44 | 640091.88 | 2428857.69 | 640091.62 | 2428861.06 | Метод спутниковых геодезических измерений (определений) | 0.1 | Закрепление отсутствует |
| 2. Сведения о частях границ уточняемого земельного участка с кадастровым номером 70:06:0101003:645 : | | | | | | | |
| Обозначение части границ | | Горизонтальное проложение (S), м | Описание прохождения части границ | Сведения о согласовании местоположения границ (согласовано/спорное) | | | |
| от т. | до т. | | | | | | |
| 1 | 2 | 3 | 4 | 5 | | | |
| 44 | 45 | 26.86 | - | - | | | |
| 45 | 46 | 6.14 | - | - | | | |
| 46 | 47 | 0.67 | - | - | | | |
| 47 | 48 | 3.05 | - | - | | | |
| 48 | 49 | 3.99 | - | - | | | |
| 49 | 50 | 19.27 | - | - | | | |
| 50 | 51 | 0.55 | - | - | | | |
| 51 | 52 | 13.11 | - | - | | | |
| 52 | 53 | 8.58 | - | - | | | |
| 53 | 54 | 10.71 | - | - | | | |
| 54 | 55 | 3.87 | - | - | | | |
| 55 | 56 | 13.90 | - | - | | | |
| 56 | н18У | 33.62 | - | - | | | |
| н18У | 60 | 8.45 | - | - | | | |
| 60 | 44 | 13.87 | - | - | | | |
| 3. Сведения о характеристиках уточняемого земельного участка с кадастровым номером 70:06:0101003:645 : | | | | | | | |
| № п/п | Наименование характеристики | | | Значение характеристики | | | |
| 1 | 2 | | | 3 | | | |
| 1. | Адрес земельного участка | | | - | | | |
| 1.1. | Сведения о местоположении земельного участка (при отсутствии адреса) в структурированном в соответствии с федеральной информационной адресной системой виде | | | - | | | |
| 1.2. | Дополнительные сведения о местоположении земельного участка | | | - | | | |

| 3. Сведения о характеристиках уточняемого земельного участка с кадастровым номером 70:06:0101003:645 : | | |
|---|---|--|
| № п/п | Наименование характеристики | Значение характеристики |
| 1 | 2 | 3 |
| 2. | Площадь земельного участка ± величина погрешности определения (вычисления) площади ($P \pm \Delta P$), м ² | 1545 +/- 14 |
| 3. | Формула, примененная для расчета предельной допустимой погрешности определения площади земельного участка, с подставленными значениями и итоговые (вычисленные) значения (ΔP), м ² | $\Delta P = 3.5 * M_t * \sqrt{P} = 3.5 * 0,1 * \sqrt{1545} = 14$ |
| 4. | Площадь земельного участка согласно сведениям Единого государственного реестра недвижимости ($P_{\text{кад}}$), м ² | 1545 |
| 5. | Оценка расхождения P и $P_{\text{кад}}$ ($P - P_{\text{кад}}$), м ² | - |
| 6. | Предельные минимальный и максимальный размеры земельного участка ($R_{\text{мин}}$ и $R_{\text{макс}}$), м ² | - - |
| 7. | Кадастровый номер или иной государственный учетный номер (инвентарный) объекта недвижимости, расположенного на земельном участке | 70:06:0101003:881 |
| 8. | Вид (виды) разрешенного использования | Для обслуживания и эксплуатации многоквартирного дома |
| 8.1. | Дополнительные сведения об использовании земельного участка | - |
| 9. | Сведения о земельных участках (землях общего пользования, территории общего пользования), посредством которых обеспечивается доступ | - |
| 10. | Иные сведения | - |
| 4. Пояснения к сведениям об уточняемом земельном участке с кадастровым номером 70:06:0101003:645 : | | |
| 1. | - | |

Сведения об уточняемых земельных участках, необходимые для исправления реестровых ошибок в сведениях о местоположении их границ

1. Сведения о характерных точках границ уточняемого земельного участка с кадастровым номером 70:06:0101003:136 :

Система координат МСК 70, зона 2

Зона № 2

| Обозначение характерных точек границ | Координаты, м | | | | Метод определения координат | Формулы, примененные для расчета средней квадратической погрешности определения границ (Mt), с подставленными в такие формулы значениями и итоговые (вычисленные) значения Mt, м | Описание закрепления точки |
|--------------------------------------|--|------------|--|------------|---|--|----------------------------|
| | содержатся в Едином государственном реестре недвижимости | | определены в результате выполнения комплексных кадастровых работ | | | | |
| | X | Y | X | Y | | | |
| 1 | 2 | 3 | 4 | 5 | 6 | 7 | 8 |
| 52 | 640039.03 | 2428867.65 | 640039.03 | 2428867.65 | Метод спутниковых геодезических измерений (определений) | 0.1 | Закрепление отсутствует |
| 51 | 640050.92 | 2428873.17 | 640050.92 | 2428873.17 | Метод спутниковых геодезических измерений (определений) | 0.1 | Закрепление отсутствует |
| 50 | 640051.08 | 2428872.64 | 640051.08 | 2428872.64 | Метод спутниковых геодезических измерений (определений) | 0.1 | Закрепление отсутствует |
| 49 | 640068.84 | 2428880.12 | 640068.84 | 2428880.12 | Метод спутниковых геодезических измерений (определений) | 0.1 | Закрепление отсутствует |
| 48 | 640072.52 | 2428881.66 | 640072.52 | 2428881.66 | Метод спутниковых геодезических измерений (определений) | 0.1 | Закрепление отсутствует |

1. Сведения о характерных точках границ уточняемого земельного участка с кадастровым номером 70:06:0101003:136 :

Система координат МСК 70, зона 2

Зона № 2

| Обозначение характерных точек границ | Координаты, м | | | | Метод определения координат | Формулы, примененные для расчета средней квадратической погрешности определения координат характерных точек границ (Mt), с подставленными в такие формулы значениями и итоговые (вычисленные) значения Mt, м | Описание закрепления точки |
|--------------------------------------|--|------------|--|------------|---|--|----------------------------|
| | содержатся в Едином государственном реестре недвижимости | | определены в результате выполнения комплексных кадастровых работ | | | | |
| | X | Y | X | Y | | | |
| 1 | 2 | 3 | 4 | 5 | 6 | 7 | 8 |
| 47 | 640075.33 | 2428882.85 | 640075.33 | 2428882.85 | Метод спутниковых геодезических измерений (определений) | 0.1 | Закрепление отсутствует |
| 46 | 640075.08 | 2428883.47 | 640075.08 | 2428883.47 | Метод спутниковых геодезических измерений (определений) | 0.1 | Закрепление отсутствует |
| 45 | 640080.82 | 2428885.65 | 640080.82 | 2428885.65 | Метод спутниковых геодезических измерений (определений) | 0.1 | Закрепление отсутствует |
| 61 | 640077.42 | 2428894.38 | 640077.42 | 2428894.38 | Метод спутниковых геодезических измерений (определений) | 0.1 | Закрепление отсутствует |
| 62 | 640073.08 | 2428908.46 | 640069.87 | 2428910.10 | Метод спутниковых геодезических измерений (определений) | 0.1 | Закрепление отсутствует |

1. Сведения о характерных точках границ уточняемого земельного участка с кадастровым номером 70:06:0101003:136 :

Система координат МСК 70, зона 2

Зона № 2

| Обозначение характерных точек границ | Координаты, м | | | | Метод определения координат | Формулы, примененные для расчета средней квадратической погрешности определения координат характерных точек границ (Mt), с подставленными в такие формулы значениями и итоговые (вычисленные) значения Mt, м | Описание закрепления точки |
|--------------------------------------|--|------------|--|------------|---|--|----------------------------|
| | содержатся в Едином государственном реестре недвижимости | | определены в результате выполнения комплексных кадастровых работ | | | | |
| | X | Y | X | Y | | | |
| 1 | 2 | 3 | 4 | 5 | 6 | 7 | 8 |
| н22У | - | - | 640066.06 | 2428908.50 | Метод спутниковых геодезических измерений (определений) | 0.1 | Закрепление отсутствует |
| н21У | - | - | 640035.68 | 2428895.72 | Метод спутниковых геодезических измерений (определений) | 0.1 | Закрепление отсутствует |
| 63 | 640060.42 | 2428904.07 | - | - | - | 0.1 | Закрепление отсутствует |
| 64 | 640029.39 | 2428893.08 | 640029.39 | 2428893.08 | Метод спутниковых геодезических измерений (определений) | 0.1 | Закрепление отсутствует |
| 65 | 640033.95 | 2428880.77 | 640033.95 | 2428880.77 | Метод спутниковых геодезических измерений (определений) | 0.1 | Закрепление отсутствует |
| 66 | 640032.62 | 2428880.29 | 640032.62 | 2428880.29 | Метод спутниковых геодезических измерений (определений) | 0.1 | Закрепление отсутствует |

1. Сведения о характерных точках границ уточняемого земельного участка с кадастровым номером 70:06:0101003:136 :

Система координат МСК 70, зона 2

Зона № 2

| Обозначение характерных точек границ | Координаты, м | | | | Метод определения координат | Формулы, примененные для расчета средней квадратической погрешности определения координат характерных точек границ (Mt), с подставленными в такие формулы значениями и итоговые (вычисленные) значения Mt, м | Описание закрепления точки |
|--------------------------------------|--|------------|--|------------|---|--|----------------------------|
| | содержатся в Едином государственном реестре недвижимости | | определены в результате выполнения комплексных кадастровых работ | | | | |
| | X | Y | X | Y | | | |
| 1 | 2 | 3 | 4 | 5 | 6 | 7 | 8 |
| 67 | 640028.28 | 2428878.39 | 640028.28 | 2428878.39 | Метод спутниковых геодезических измерений (определений) | 0.1 | Закрепление отсутствует |
| 68 | 640029.79 | 2428875.18 | 640029.79 | 2428875.18 | Метод спутниковых геодезических измерений (определений) | 0.1 | Закрепление отсутствует |
| 69 | 640027.27 | 2428874.06 | 640027.27 | 2428874.06 | Метод спутниковых геодезических измерений (определений) | 0.1 | Закрепление отсутствует |
| 53 | 640031.36 | 2428863.81 | 640031.36 | 2428863.81 | Метод спутниковых геодезических измерений (определений) | 0.1 | Закрепление отсутствует |
| 52 | 640039.03 | 2428867.65 | 640039.03 | 2428867.65 | Метод спутниковых геодезических измерений (определений) | 0.1 | Закрепление отсутствует |

| 2. Сведения о частях границ уточняемого земельного участка с кадастровым номером 70:06:0101003:136 : | | | | |
|---|---|----------------------------------|--|---|
| Обозначение части границ | | Горизонтальное проложение (S), м | Описание прохождения части границ | Сведения о согласовании местоположения границ (согласовано/спорное) |
| от т. | до т. | | | |
| 1 | 2 | 3 | 4 | 5 |
| 52 | 51 | 13.11 | - | - |
| 68 | 69 | 2.76 | - | - |
| 67 | 68 | 3.55 | - | - |
| 66 | 67 | 4.74 | - | - |
| 65 | 66 | 1.41 | - | - |
| 64 | 65 | 13.13 | - | - |
| н21У | 64 | 6.82 | - | - |
| н22У | н21У | 32.96 | - | - |
| 69 | 53 | 11.04 | - | - |
| 62 | н22У | 4.13 | - | - |
| 45 | 61 | 9.37 | - | - |
| 46 | 45 | 6.14 | - | - |
| 47 | 46 | 0.67 | - | - |
| 48 | 47 | 3.05 | - | - |
| 49 | 48 | 3.99 | - | - |
| 50 | 49 | 19.27 | - | - |
| 51 | 50 | 0.55 | - | - |
| 61 | 62 | 17.44 | - | - |
| 53 | 52 | 8.58 | - | - |
| 3. Сведения о характеристиках уточняемого земельного участка с кадастровым номером 70:06:0101003:136 : | | | | |
| № п/п | Наименование характеристики | | Значение характеристики | |
| 1 | 2 | | 3 | |
| 1. | Адрес земельного участка | | - | |
| 1.1. | Сведения о местоположении земельного участка (при отсутствии адреса) в структурированном в соответствии с федеральной информационной адресной системой виде | | - | |
| 1.2. | Дополнительные сведения о местоположении земельного участка | | - | |
| 2. | Площадь земельного участка ± величина погрешности определения (вычисления) площади (P ± ΔP), м2 | | 1333 +/- 13 | |
| 3. | Формула, примененная для расчета предельной допустимой погрешности определения площади земельного участка, с подставленными значениями и итоговые (вычисленные) значения (ΔP), м2 | | $\Delta P = 3.5 * M_t * \sqrt{P} = 3.5 * 0,1 * \sqrt{1333} = 13$ | |
| 4. | Площадь земельного участка согласно сведениям Единого государственного реестра недвижимости (Pкад), м2 | | 1293 | |
| 5. | Оценка расхождения P и Pкад (P - Pкад), м2 | | 40 | |
| 6. | Предельные минимальный и максимальный размеры земельного участка (Pмин и Pмакс), м2 | | - | |
| 7. | Кадастровый номер или иной государственный учетный номер (инвентарный) объекта недвижимости, расположенного на земельном участке | | 70:06:0101003:962 | |

3. Сведения о характеристиках уточняемого земельного участка с кадастровым номером 70:06:0101003:136 :

| № п/п | Наименование характеристики | Значение характеристики |
|--------------|---|--|
| 1 | 2 | 3 |
| 8. | Вид (виды) разрешенного использования | Для ведения личного подсобного хозяйства |
| 8.1. | Дополнительные сведения об использовании земельного участка | - |
| 9. | Сведения о земельных участках (землях общего пользования, территории общего пользования), посредством которых обеспечивается доступ | - |
| 10. | Иные сведения | - |

4. Пояснения к сведениям об уточняемом земельном участке с кадастровым номером 70:06:0101003:136 :

1. -

Сведения об уточняемых земельных участках, необходимые для исправления реестровых ошибок в сведениях о местоположении их границ

1. Сведения о характерных точках границ уточняемого земельного участка с кадастровым номером 70:06:0101003:125 :

Система координат МСК 70, зона 2

Зона № 2

| Обозначение характерных точек границ | Координаты, м | | | | Метод определения координат | Формулы, примененные для расчета средней квадратической погрешности определения границ (Mt), с подставленными в такие формулы значениями и итоговые (вычисленные) значения Mt, м | Описание закрепления точки |
|--------------------------------------|--|------------|--|------------|---|--|----------------------------|
| | содержатся в Едином государственном реестре недвижимости | | определены в результате выполнения комплексных кадастровых работ | | | | |
| | X | Y | X | Y | | | |
| 1 | 2 | 3 | 4 | 5 | 6 | 7 | 8 |
| 70 | 639701.96 | 2429663.12 | 639701.96 | 2429663.12 | Метод спутниковых геодезических измерений (определений) | 0.1 | Закрепление отсутствует |
| 71 | 639727.31 | 2429672.71 | 639727.31 | 2429672.71 | Метод спутниковых геодезических измерений (определений) | 0.1 | Закрепление отсутствует |
| 72 | 639734.44 | 2429673.86 | 639734.44 | 2429673.86 | Метод спутниковых геодезических измерений (определений) | 0.1 | Закрепление отсутствует |
| 73 | 639736.56 | 2429672.45 | 639736.56 | 2429672.45 | Метод спутниковых геодезических измерений (определений) | 0.1 | Закрепление отсутствует |
| 74 | 639746.56 | 2429673.25 | 639746.56 | 2429673.25 | Метод спутниковых геодезических измерений (определений) | 0.1 | Закрепление отсутствует |

1. Сведения о характерных точках границ уточняемого земельного участка с кадастровым номером 70:06:0101003:125 :

Система координат МСК 70, зона 2

Зона № 2

| Обозначение характерных точек границ | Координаты, м | | | | Метод определения координат | Формулы, примененные для расчета средней квадратической погрешности определения координат характерных точек границ (Mt), с подставленными в такие формулы значениями и итоговые (вычисленные) значения Mt, м | Описание закрепления точки |
|--------------------------------------|--|------------|--|------------|---|--|----------------------------|
| | содержатся в Едином государственном реестре недвижимости | | определены в результате выполнения комплексных кадастровых работ | | | | |
| | X | Y | X | Y | | | |
| 1 | 2 | 3 | 4 | 5 | 6 | 7 | 8 |
| 75 | 639763.54 | 2429682.53 | 639763.54 | 2429682.53 | Метод спутниковых геодезических измерений (определений) | 0.1 | Закрепление отсутствует |
| 76 | 639756.45 | 2429701.35 | 639756.45 | 2429701.35 | Метод спутниковых геодезических измерений (определений) | 0.1 | Закрепление отсутствует |
| н58У | - | - | 639749.64 | 2429698.85 | Метод спутниковых геодезических измерений (определений) | 0.1 | Закрепление отсутствует |
| 77 | 639724.49 | 2429689.52 | 639724.49 | 2429689.52 | Метод спутниковых геодезических измерений (определений) | 0.1 | Закрепление отсутствует |
| 78 | 639719.89 | 2429687.65 | 639719.89 | 2429687.65 | Метод спутниковых геодезических измерений (определений) | 0.1 | Закрепление отсутствует |

1. Сведения о характерных точках границ уточняемого земельного участка с кадастровым номером 70:06:0101003:125 :

| Система координат МСК 70, зона 2 | | | | | Зона № 2 | | |
|--------------------------------------|--|------------|--|------------|---|--|----------------------------|
| Обозначение характерных точек границ | Координаты, м | | | | Метод определения координат | Формулы, примененные для расчета средней квадратической погрешности определения координат характерных точек границ (Mt), с подставленными в такие формулы значениями и итоговые (вычисленные) значения Mt, м | Описание закрепления точки |
| | содержатся в Едином государственном реестре недвижимости | | определены в результате выполнения комплексных кадастровых работ | | | | |
| | X | Y | X | Y | | | |
| 1 | 2 | 3 | 4 | 5 | 6 | 7 | 8 |
| 79 | 639717.59 | 2429687.36 | 639717.59 | 2429687.36 | Метод спутниковых геодезических измерений (определений) | 0.1 | Закрепление отсутствует |
| 80 | 639695.43 | 2429678.91 | 639695.43 | 2429678.91 | Метод спутниковых геодезических измерений (определений) | 0.1 | Закрепление отсутствует |
| 70 | 639701.96 | 2429663.12 | 639701.96 | 2429663.12 | Метод спутниковых геодезических измерений (определений) | 0.1 | Закрепление отсутствует |

2. Сведения о частях границ уточняемого земельного участка с кадастровым номером 70:06:0101003:125 :

| Обозначение части границ | | Горизонтальное проложение (S), м | Описание прохождения части границ | Сведения о согласовании местоположения границ (согласовано/спорное) |
|--------------------------|-------|----------------------------------|-----------------------------------|---|
| от т. | до т. | | | |
| 1 | 2 | 3 | 4 | 5 |
| 70 | 71 | 27.10 | - | - |
| 71 | 72 | 7.22 | - | - |
| 72 | 73 | 2.55 | - | - |
| 73 | 74 | 10.03 | - | - |
| 74 | 75 | 19.35 | - | - |
| 75 | 76 | 20.11 | - | - |
| 76 | н58У | 7.25 | - | - |
| н58У | 77 | 26.82 | - | - |
| 77 | 78 | 4.97 | - | - |
| 78 | 79 | 2.32 | - | - |
| 79 | 80 | 23.72 | - | - |
| 80 | 70 | 17.09 | - | - |

| 3. Сведения о характеристиках уточняемого земельного участка с кадастровым номером 70:06:0101003:125 : | | |
|---|---|--|
| № п/п | Наименование характеристики | Значение характеристики |
| 1 | 2 | 3 |
| 1. | Адрес земельного участка | - |
| 1.1. | Сведения о местоположении земельного участка (при отсутствии адреса) в структурированном в соответствии с федеральной информационной адресной системой виде | - |
| 1.2. | Дополнительные сведения о местоположении земельного участка | - |
| 2. | Площадь земельного участка ± величина погрешности определения (вычисления) площади ($P \pm \Delta P$), м ² | 1239 +/- 12 |
| 3. | Формула, примененная для расчета предельной допустимой погрешности определения площади земельного участка, с подставленными значениями и итоговые (вычисленные) значения (ΔP), м ² | $\Delta P = 3.5 * M_t * \sqrt{P} = 3.5 * 0,1 * \sqrt{1239} = 12$ |
| 4. | Площадь земельного участка согласно сведениям Единого государственного реестра недвижимости ($P_{\text{кад}}$), м ² | 1239 |
| 5. | Оценка расхождения P и $P_{\text{кад}}$ ($P - P_{\text{кад}}$), м ² | - |
| 6. | Предельные минимальный и максимальный размеры земельного участка ($P_{\text{мин}}$ и $P_{\text{макс}}$), м ² | - - |
| 7. | Кадастровый номер или иной государственный учетный номер (инвентарный) объекта недвижимости, расположенного на земельном участке | 70:06:0101003:1799 |
| 8. | Вид (виды) разрешенного использования | Для ведения личного подсобного хозяйства |
| 8.1. | Дополнительные сведения об использовании земельного участка | - |
| 9. | Сведения о земельных участках (землях общего пользования, территории общего пользования), посредством которых обеспечивается доступ | - |
| 10. | Иные сведения | - |
| 4. Пояснения к сведениям об уточняемом земельном участке с кадастровым номером 70:06:0101003:125 : | | |
| 1. | - | |

Сведения об уточняемых земельных участках, необходимые для исправления реестровых ошибок в сведениях о местоположении их границ

1. Сведения о характерных точках границ уточняемого земельного участка с кадастровым номером 70:06:0101003:40 :

Система координат МСК 70, зона 2

Зона № 2

| Обозначение характерных точек границ | Координаты, м | | | | Метод определения координат | Формулы, примененные для расчета средней квадратической погрешности определения границ (Mt), с подставленными в такие формулы значениями и итоговые (вычисленные) значения Mt, м | Описание закрепления точки |
|--------------------------------------|--|------------|--|------------|---|--|----------------------------|
| | содержатся в Едином государственном реестре недвижимости | | определены в результате выполнения комплексных кадастровых работ | | | | |
| | X | Y | X | Y | | | |
| 1 | 2 | 3 | 4 | 5 | 6 | 7 | 8 |
| 81 | 639748.82 | 2429720.03 | 639748.35 | 2429721.29 | Метод спутниковых геодезических измерений (определений) | 0.1 | Закрепление отсутствует |
| 82 | 639746.25 | 2429726.84 | 639745.89 | 2429728.28 | Метод спутниковых геодезических измерений (определений) | 0.1 | Закрепление отсутствует |
| н61У | - | - | 639740.92 | 2429725.91 | Метод спутниковых геодезических измерений (определений) | 0.1 | Закрепление отсутствует |
| 83 | 639732.82 | 2429721.78 | 639732.60 | 2429722.35 | Метод спутниковых геодезических измерений (определений) | 0.1 | Закрепление отсутствует |
| 84 | 639735.41 | 2429714.97 | 639735.41 | 2429714.97 | Метод спутниковых геодезических измерений (определений) | 0.1 | Закрепление отсутствует |

| 1. Сведения о характерных точках границ уточняемого земельного участка с кадастровым номером 70:06:0101003:40 : | | | | | | | |
|---|---|----------------------------------|--|-----------------------------------|---|--|----------------------------|
| Система координат МСК 70, зона 2 | | | | | | Зона № 2 | |
| Обозначение характерных точек границ | Координаты, м | | | | Метод определения координат | Формулы, примененные для расчета средней квадратической погрешности определения координат характерных точек границ (Mt), с подставленными в такие формулы значениями и итоговые (вычисленные) значения Mt, м | Описание закрепления точки |
| | содержатся в Едином государственном реестре недвижимости | | определены в результате выполнения комплексных кадастровых работ | | | | |
| | X | Y | X | Y | | | |
| 1 | 2 | 3 | 4 | 5 | 6 | 7 | 8 |
| 81 | 639748.82 | 2429720.03 | 639748.35 | 2429721.29 | Метод спутниковых геодезических измерений (определений) | 0.1 | Закрепление отсутствует |
| 2. Сведения о частях границ уточняемого земельного участка с кадастровым номером 70:06:0101003:40 : | | | | | | | |
| Обозначение части границ | | Горизонтальное проложение (S), м | | Описание прохождения части границ | Сведения о согласовании местоположения границ (согласовано/спорное) | | |
| от т. | до т. | | | | | | |
| 1 | 2 | 3 | | 4 | 5 | | |
| 81 | 82 | 7.41 | | - | - | | |
| 82 | н61У | 5.51 | | - | - | | |
| н61У | 83 | 9.05 | | - | - | | |
| 83 | 84 | 7.90 | | - | - | | |
| 84 | 81 | 14.40 | | - | - | | |
| 3. Сведения о характеристиках уточняемого земельного участка с кадастровым номером 70:06:0101003:40 : | | | | | | | |
| № п/п | Наименование характеристики | | | | Значение характеристики | | |
| 1 | 2 | | | | 3 | | |
| 1. | Адрес земельного участка | | | | - | | |
| 1.1. | Сведения о местоположении земельного участка (при отсутствии адреса) в структурированном в соответствии с федеральной информационной адресной системой виде | | | | - | | |
| 1.2. | Дополнительные сведения о местоположении земельного участка | | | | - | | |
| 2. | Площадь земельного участка ± величина погрешности определения (вычисления) площади (P ± ΔP), м2 | | | | 109 +/- 4 | | |
| 3. | Формула, примененная для расчета предельной допустимой погрешности определения площади земельного участка, с подставленными значениями и итоговые (вычисленные) значения (ΔP), м2 | | | | $\Delta P = 3.5 * Mt * \sqrt{P} = 3.5 * 0,1 * \sqrt{109} = 4$ | | |
| 4. | Площадь земельного участка согласно сведениям Единого государственного реестра недвижимости (Pкад), м2 | | | | 105 | | |
| 5. | Оценка расхождения P и Pкад (P - Pкад), м2 | | | | 4 | | |
| 6. | Предельные минимальный и максимальный размеры земельного участка (Pмин и Pмакс), м2 | | | | - | | |

3. Сведения о характеристиках уточняемого земельного участка с кадастровым номером 70:06:0101003:40 :

| № п/п | Наименование характеристики | Значение характеристики |
|--------------|---|--------------------------------|
| 1 | 2 | 3 |
| 7. | Кадастровый номер или иной государственный учетный номер (инвентарный) объекта недвижимости, расположенного на земельном участке | 70:06:0101003:824 |
| 8. | Вид (виды) разрешенного использования | для эксплуатации магазина |
| 8.1. | Дополнительные сведения об использовании земельного участка | - |
| 9. | Сведения о земельных участках (землях общего пользования, территории общего пользования), посредством которых обеспечивается доступ | - |
| 10. | Иные сведения | - |

4. Пояснения к сведениям об уточняемом земельном участке с кадастровым номером 70:06:0101003:40 :

| | |
|----|---|
| 1. | - |
|----|---|

Сведения об уточняемых земельных участках, необходимые для исправления реестровых ошибок в сведениях о местоположении их границ

1. Сведения о характерных точках границ уточняемого земельного участка с кадастровым номером 70:06:0101003:550 :

Система координат МСК 70, зона 2

Зона № 2

| Обозначение характерных точек границ | Координаты, м | | | | Метод определения координат | Формулы, примененные для расчета средней квадратической погрешности определения границ (Mt), с подставленными в такие формулы значениями и итоговые (вычисленные) значения Mt, м | Описание закрепления точки |
|--------------------------------------|--|------------|--|------------|---|--|----------------------------|
| | содержатся в Едином государственном реестре недвижимости | | определены в результате выполнения комплексных кадастровых работ | | | | |
| | X | Y | X | Y | | | |
| 1 | 2 | 3 | 4 | 5 | 6 | 7 | 8 |
| 85 | 639647.47 | 2429836.08 | 639647.47 | 2429836.08 | Метод спутниковых геодезических измерений (определений) | 0.1 | Закрепление отсутствует |
| н67У | - | - | 639649.14 | 2429833.28 | Метод спутниковых геодезических измерений (определений) | 0.1 | Закрепление отсутствует |
| 86 | 639667.83 | 2429843.16 | 639669.47 | 2429840.50 | Метод спутниковых геодезических измерений (определений) | 0.1 | Закрепление отсутствует |
| н68У | - | - | 639676.23 | 2429842.63 | Метод спутниковых геодезических измерений (определений) | 0.1 | Закрепление отсутствует |
| 87 | 639682.61 | 2429848.19 | 639682.08 | 2429845.39 | Метод спутниковых геодезических измерений (определений) | 0.1 | Закрепление отсутствует |

1. Сведения о характерных точках границ уточняемого земельного участка с кадастровым номером 70:06:0101003:550 :

Система координат МСК 70, зона 2

Зона № 2

| Обозначение характерных точек границ | Координаты, м | | | | Метод определения координат | Формулы, примененные для расчета средней квадратической погрешности определения координат характерных точек границ (Mt), с подставленными в такие формулы значениями и итоговые (вычисленные) значения Mt, м | Описание закрепления точки |
|--------------------------------------|--|------------|--|------------|---|--|----------------------------|
| | содержатся в Едином государственном реестре недвижимости | | определены в результате выполнения комплексных кадастровых работ | | | | |
| | X | Y | X | Y | | | |
| 1 | 2 | 3 | 4 | 5 | 6 | 7 | 8 |
| 88 | 639697.55 | 2429853.90 | 639697.76 | 2429851.09 | Метод спутниковых геодезических измерений (определений) | 0.1 | Закрепление отсутствует |
| н69У | - | - | 639696.57 | 2429854.17 | Метод спутниковых геодезических измерений (определений) | 0.1 | Закрепление отсутствует |
| н70У | - | - | 639693.11 | 2429853.14 | Метод спутниковых геодезических измерений (определений) | 0.1 | Закрепление отсутствует |
| 89 | 639692.93 | 2429866.31 | - | - | - | 0.1 | Закрепление отсутствует |
| 90 | 639687.93 | 2429864.69 | 639688.53 | 2429864.89 | Метод спутниковых геодезических измерений (определений) | 0.1 | Закрепление отсутствует |
| 91 | 639674.78 | 2429860.61 | 639673.56 | 2429860.22 | Метод спутниковых геодезических измерений (определений) | 0.1 | Закрепление отсутствует |

1. Сведения о характерных точках границ уточняемого земельного участка с кадастровым номером 70:06:0101003:550 :

| Система координат МСК 70, зона 2 | | | | | Зона № 2 | | |
|--------------------------------------|--|------------|--|------------|---|--|----------------------------|
| Обозначение характерных точек границ | Координаты, м | | | | Метод определения координат | Формулы, примененные для расчета средней квадратической погрешности определения координат характерных точек границ (Mt), с подставленными в такие формулы значениями и итоговые (вычисленные) значения Mt, м | Описание закрепления точки |
| | содержатся в Едином государственном реестре недвижимости | | определены в результате выполнения комплексных кадастровых работ | | | | |
| | X | Y | X | Y | | | |
| 1 | 2 | 3 | 4 | 5 | 6 | 7 | 8 |
| 92 | 639650.58 | 2429852.88 | 639668.45 | 2429858.29 | Метод спутниковых геодезических измерений (определений) | 0.1 | Закрепление отсутствует |
| 93 | 639642.45 | 2429848.63 | 639642.45 | 2429848.63 | Метод спутниковых геодезических измерений (определений) | 0.1 | Закрепление отсутствует |
| 85 | 639647.47 | 2429836.08 | 639647.47 | 2429836.08 | Метод спутниковых геодезических измерений (определений) | 0.1 | Закрепление отсутствует |

2. Сведения о частях границ уточняемого земельного участка с кадастровым номером 70:06:0101003:550 :

| Обозначение части границ | | Горизонтальное проложение (S), м | Описание прохождения части границ | Сведения о согласовании местоположения границ (согласовано/спорное) |
|--------------------------|-------|----------------------------------|-----------------------------------|---|
| от т. | до т. | | | |
| 1 | 2 | 3 | 4 | 5 |
| 85 | н67У | 3.26 | - | - |
| н67У | 86 | 21.57 | - | - |
| 86 | н68У | 7.09 | - | - |
| н68У | 87 | 6.47 | - | - |
| 87 | 88 | 16.68 | - | - |
| 88 | н69У | 3.30 | - | - |
| н69У | н70У | 3.61 | - | - |
| н70У | 90 | 12.61 | - | - |
| 90 | 91 | 15.68 | - | - |
| 91 | 92 | 5.46 | - | - |
| 92 | 93 | 27.74 | - | - |
| 93 | 85 | 13.52 | - | - |

| 3. Сведения о характеристиках уточняемого земельного участка с кадастровым номером 70:06:0101003:550 : | | |
|---|---|---|
| № п/п | Наименование характеристики | Значение характеристики |
| 1 | 2 | 3 |
| 1. | Адрес земельного участка | - |
| 1.1. | Сведения о местоположении земельного участка (при отсутствии адреса) в структурированном в соответствии с федеральной информационной адресной системой виде | - |
| 1.2. | Дополнительные сведения о местоположении земельного участка | - |
| 2. | Площадь земельного участка ± величина погрешности определения (вычисления) площади ($P \pm \Delta P$), м ² | 832 +/- 10 |
| 3. | Формула, примененная для расчета предельной допустимой погрешности определения площади земельного участка, с подставленными значениями и итоговые (вычисленные) значения (ΔP), м ² | $\Delta P = 3.5 * M_t * \sqrt{P} = 3.5 * 0,1 * \sqrt{832} = 10$ |
| 4. | Площадь земельного участка согласно сведениям Единого государственного реестра недвижимости ($P_{\text{кад}}$), м ² | 758 |
| 5. | Оценка расхождения P и $P_{\text{кад}}$ ($P - P_{\text{кад}}$), м ² | 74 |
| 6. | Предельные минимальный и максимальный размеры земельного участка ($P_{\text{мин}}$ и $P_{\text{макс}}$), м ² | - - |
| 7. | Кадастровый номер или иной государственный учетный номер (инвентарный) объекта недвижимости, расположенного на земельном участке | 70:06:0101003:700 |
| 8. | Вид (виды) разрешенного использования | Для ведения личного подсобного хозяйства |
| 8.1. | Дополнительные сведения об использовании земельного участка | - |
| 9. | Сведения о земельных участках (землях общего пользования, территории общего пользования), посредством которых обеспечивается доступ | - |
| 10. | Иные сведения | - |
| 4. Пояснения к сведениям об уточняемом земельном участке с кадастровым номером 70:06:0101003:550 : | | |
| 1. | - | |

Сведения об уточняемых земельных участках, необходимые для исправления реестровых ошибок в сведениях о местоположении их границ

1. Сведения о характерных точках границ уточняемого земельного участка с кадастровым номером 70:06:0101003:544 :

Система координат МСК 70, зона 2

Зона № 2

| Обозначение характерных точек границ | Координаты, м | | | | Метод определения координат | Формулы, примененные для расчета средней квадратической погрешности определения границ (Mt), с подставленными в такие формулы значениями и итоговые (вычисленные) значения Mt, м | Описание закрепления точки |
|--------------------------------------|--|------------|--|------------|---|--|----------------------------|
| | содержатся в Едином государственном реестре недвижимости | | определены в результате выполнения комплексных кадастровых работ | | | | |
| | X | Y | X | Y | | | |
| 1 | 2 | 3 | 4 | 5 | 6 | 7 | 8 |
| 94 | 639644.77 | 2429989.23 | 639644.77 | 2429989.23 | Метод спутниковых геодезических измерений (определений) | 0.1 | - |
| 95 | 639638.23 | 2430003.79 | 639638.23 | 2430003.79 | Метод спутниковых геодезических измерений (определений) | 0.1 | - |
| н100У | - | - | 639612.12 | 2429993.83 | Метод спутниковых геодезических измерений (определений) | 0.1 | - |
| 96 | 639589.24 | 2429985.10 | 639589.24 | 2429985.10 | Метод спутниковых геодезических измерений (определений) | 0.1 | - |
| 97 | 639594.49 | 2429970.10 | 639594.49 | 2429970.10 | Метод спутниковых геодезических измерений (определений) | 0.1 | - |

| 1. Сведения о характерных точках границ уточняемого земельного участка с кадастровым номером 70:06:0101003:544 : | | | | | | | |
|--|---|----------------------------------|--|-----------------------------------|---|--|----------------------------|
| Система координат МСК 70, зона 2 | | | | | | Зона № 2 | |
| Обозначение характерных точек границ | Координаты, м | | | | Метод определения координат | Формулы, примененные для расчета средней квадратической погрешности определения координат характерных точек границ (Mt), с подставленными в такие формулы значениями и итоговые (вычисленные) значения Mt, м | Описание закрепления точки |
| | содержатся в Едином государственном реестре недвижимости | | определены в результате выполнения комплексных кадастровых работ | | | | |
| | X | Y | X | Y | | | |
| 1 | 2 | 3 | 4 | 5 | 6 | 7 | 8 |
| 98 | 639627.05 | 2429982.31 | 639627.05 | 2429982.31 | Метод спутниковых геодезических измерений (определений) | 0.1 | - |
| 94 | 639644.77 | 2429989.23 | 639644.77 | 2429989.23 | Метод спутниковых геодезических измерений (определений) | 0.1 | - |
| 2. Сведения о частях границ уточняемого земельного участка с кадастровым номером 70:06:0101003:544 : | | | | | | | |
| Обозначение части границ | | Горизонтальное проложение (S), м | | Описание прохождения части границ | Сведения о согласовании местоположения границ (согласовано/спорное) | | |
| от т. | до т. | | | | | | |
| 1 | 2 | 3 | | 4 | 5 | | |
| 94 | 95 | 15.96 | | - | - | | |
| 95 | н100У | 27.95 | | - | - | | |
| н100У | 96 | 24.49 | | - | - | | |
| 96 | 97 | 15.89 | | - | - | | |
| 97 | 98 | 34.77 | | - | - | | |
| 98 | 94 | 19.02 | | - | - | | |
| 3. Сведения о характеристиках уточняемого земельного участка с кадастровым номером 70:06:0101003:544 : | | | | | | | |
| № п/п | Наименование характеристики | | | | Значение характеристики | | |
| 1 | 2 | | | | 3 | | |
| 1. | Адрес земельного участка | | | | - | | |
| 1.1. | Сведения о местоположении земельного участка (при отсутствии адреса) в структурированном в соответствии с федеральной информационной адресной системой виде | | | | - | | |
| 1.2. | Дополнительные сведения о местоположении земельного участка | | | | - | | |
| 2. | Площадь земельного участка ± величина погрешности определения (вычисления) площади (P ± ΔP), м ² | | | | 850 +/- 10 | | |

| 3. Сведения о характеристиках уточняемого земельного участка с кадастровым номером 70:06:0101003:544 : | | |
|---|---|--|
| № п/п | Наименование характеристики | Значение характеристики |
| 1 | 2 | 3 |
| 3. | Формула, примененная для расчета предельной допустимой погрешности определения площади земельного участка, с подставленными значениями и итоговые (вычисленные) значения (ΔP), м ² | $\Delta P=3.5*Mt*\sqrt{P}=3.5*0,1*\sqrt{850}=10$ |
| 4. | Площадь земельного участка согласно сведениям Единого государственного реестра недвижимости (Ркад), м ² | 850 |
| 5. | Оценка расхождения Р и Ркад (Р - Ркад), м ² | - |
| 6. | Предельные минимальный и максимальный размеры земельного участка (Рмин и Рмакс), м ² | - - |
| 7. | Кадастровый номер или иной государственный учетный номер (инвентарный) объекта недвижимости, расположенного на земельном участке | 70:06:0101003:2136 70:06:0101003:832 |
| 8. | Вид (виды) разрешенного использования | Для ведения личного подсобного хозяйства |
| 8.1. | Дополнительные сведения об использовании земельного участка | - |
| 9. | Сведения о земельных участках (землях общего пользования, территории общего пользования), посредством которых обеспечивается доступ | - |
| 10. | Иные сведения | - |
| 4. Пояснения к сведениям об уточняемом земельном участке с кадастровым номером 70:06:0101003:544 : | | |
| 1. | - | |

Сведения об уточняемых земельных участках, необходимые для исправления реестровых ошибок в сведениях о местоположении их границ

1. Сведения о характерных точках границ уточняемого земельного участка с кадастровым номером 70:06:0101003:254 :

Система координат МСК 70, зона 2

Зона № 2

| Обозначение характерных точек границ | Координаты, м | | | | Метод определения координат | Формулы, примененные для расчета средней квадратической погрешности определения координат характерных точек границ (Mt), с подставленными в такие формулы значениями и итоговые (вычисленные) значения Mt, м | Описание закрепления точки |
|--------------------------------------|--|------------|--|------------|---|--|----------------------------|
| | содержатся в Едином государственном реестре недвижимости | | определены в результате выполнения комплексных кадастровых работ | | | | |
| | X | Y | X | Y | | | |
| 1 | 2 | 3 | 4 | 5 | 6 | 7 | 8 |
| 99 | 639575.88 | 2430030.36 | 639575.88 | 2430030.36 | Метод спутниковых геодезических измерений (определений) | 0.1 | Закрепление отсутствует |
| 100 | 639597.08 | 2430038.99 | 639597.08 | 2430038.99 | Метод спутниковых геодезических измерений (определений) | 0.1 | Закрепление отсутствует |
| 101 | 639622.36 | 2430049.15 | 639622.36 | 2430049.15 | Метод спутниковых геодезических измерений (определений) | 0.1 | Закрепление отсутствует |
| 102 | 639615.44 | 2430066.67 | 639615.44 | 2430066.67 | Метод спутниковых геодезических измерений (определений) | 0.1 | Закрепление отсутствует |
| н108У | - | - | 639610.95 | 2430064.78 | Метод спутниковых геодезических измерений (определений) | 0.1 | Закрепление отсутствует |

1. Сведения о характерных точках границ уточняемого земельного участка с кадастровым номером 70:06:0101003:254 :

Система координат МСК 70, зона 2

Зона № 2

| Обозначение характерных точек границ | Координаты, м | | | | Метод определения координат | Формулы, примененные для расчета средней квадратической погрешности определения координат характерных точек границ (Mt), с подставленными в такие формулы значениями и итоговые (вычисленные) значения Mt, м | Описание закрепления точки |
|--------------------------------------|--|------------|--|------------|---|--|----------------------------|
| | содержатся в Едином государственном реестре недвижимости | | определены в результате выполнения комплексных кадастровых работ | | | | |
| | X | Y | X | Y | | | |
| 1 | 2 | 3 | 4 | 5 | 6 | 7 | 8 |
| 103 | 639598.78 | 2430059.67 | 639598.78 | 2430059.67 | Метод спутниковых геодезических измерений (определений) | 0.1 | Закрепление отсутствует |
| n113У | - | - | 639596.34 | 2430058.35 | Метод спутниковых геодезических измерений (определений) | 0.1 | Закрепление отсутствует |
| 104 | 639591.66 | 2430055.82 | 639591.66 | 2430055.82 | Метод спутниковых геодезических измерений (определений) | 0.1 | Закрепление отсутствует |
| 105 | 639570.21 | 2430044.88 | 639570.21 | 2430044.88 | Метод спутниковых геодезических измерений (определений) | 0.1 | Закрепление отсутствует |
| 106 | 639575.12 | 2430030.98 | 639575.12 | 2430030.98 | Метод спутниковых геодезических измерений (определений) | 0.1 | Закрепление отсутствует |

| 1. Сведения о характерных точках границ уточняемого земельного участка с кадастровым номером 70:06:0101003:254 : | | | | | | | |
|--|---|----------------------------------|--|-----------------------------------|---|--|----------------------------|
| Система координат МСК 70, зона 2 | | | | | | Зона № 2 | |
| Обозначение характерных точек границ | Координаты, м | | | | Метод определения координат | Формулы, примененные для расчета средней квадратической погрешности определения координат характерных точек границ (Mt), с подставленными в такие формулы значениями и итоговые (вычисленные) значения Mt, м | Описание закрепления точки |
| | содержатся в Едином государственном реестре недвижимости | | определены в результате выполнения комплексных кадастровых работ | | | | |
| | X | Y | X | Y | | | |
| 1 | 2 | 3 | 4 | 5 | 6 | 7 | 8 |
| 99 | 639575.88 | 2430030.36 | 639575.88 | 2430030.36 | Метод спутниковых геодезических измерений (определений) | 0.1 | Закрепление отсутствует |
| 2. Сведения о частях границ уточняемого земельного участка с кадастровым номером 70:06:0101003:254 : | | | | | | | |
| Обозначение части границ | | Горизонтальное проложение (S), м | | Описание прохождения части границ | Сведения о согласовании местоположения границ (согласовано/спорное) | | |
| от т. | до т. | | | | | | |
| 1 | 2 | 3 | | 4 | 5 | | |
| 99 | 100 | 22.89 | | - | - | | |
| 100 | 101 | 27.25 | | - | - | | |
| 101 | 102 | 18.84 | | - | - | | |
| 102 | н108У | 4.87 | | - | - | | |
| н108У | 103 | 13.20 | | - | - | | |
| 103 | н113У | 2.77 | | - | - | | |
| н113У | 104 | 5.32 | | - | - | | |
| 104 | 105 | 24.08 | | - | - | | |
| 105 | 106 | 14.74 | | - | - | | |
| 106 | 99 | 0.98 | | - | - | | |
| 3. Сведения о характеристиках уточняемого земельного участка с кадастровым номером 70:06:0101003:254 : | | | | | | | |
| № п/п | Наименование характеристики | | | | Значение характеристики | | |
| 1 | 2 | | | | 3 | | |
| 1. | Адрес земельного участка | | | | - | | |
| 1.1. | Сведения о местоположении земельного участка (при отсутствии адреса) в структурированном в соответствии с федеральной информационной адресной системой виде | | | | - | | |
| 1.2. | Дополнительные сведения о местоположении земельного участка | | | | - | | |
| 2. | Площадь земельного участка ± величина погрешности определения (вычисления) площади (P ± ΔP), м ² | | | | 886 +/- 10 | | |
| 3. | Формула, примененная для расчета предельной допустимой погрешности определения площади земельного участка, с подставленными значениями и итоговые (вычисленные) значения (ΔP), м ² | | | | ΔP=3.5*Mt*√P=3.5*0,1*√886=10 | | |

3. Сведения о характеристиках уточняемого земельного участка с кадастровым номером 70:06:0101003:254 :

| № п/п | Наименование характеристики | Значение характеристики |
|--------------|---|--|
| 1 | 2 | 3 |
| 4. | Площадь земельного участка согласно сведениям Единого государственного реестра недвижимости (Ркад), м2 | 886 |
| 5. | Оценка расхождения Р и Ркад (Р - Ркад), м2 | - |
| 6. | Предельные минимальный и максимальный размеры земельного участка (Рмин и Рмакс), м2 | - - |
| 7. | Кадастровый номер или иной государственный учетный номер (инвентарный) объекта недвижимости, расположенного на земельном участке | - |
| 8. | Вид (виды) разрешенного использования | для ведения личного подсобного хозяйства |
| 8.1. | Дополнительные сведения об использовании земельного участка | - |
| 9. | Сведения о земельных участках (землях общего пользования, территории общего пользования), посредством которых обеспечивается доступ | - |
| 10. | Иные сведения | - |

4. Пояснения к сведениям об уточняемом земельном участке с кадастровым номером 70:06:0101003:254 :

| | |
|----|---|
| 1. | - |
|----|---|

Сведения об уточняемых земельных участках, необходимые для исправления реестровых ошибок в сведениях о местоположении их границ

1. Сведения о характерных точках границ уточняемого земельного участка с кадастровым номером 70:06:0101003:562 :

Система координат МСК 70, зона 2

Зона № 2

| Обозначение характерных точек границ | Координаты, м | | | | Метод определения координат | Формулы, примененные для расчета средней квадратической погрешности определения границ (Mt), с подставленными в такие формулы значениями и итоговые (вычисленные) значения Mt, м | Описание закрепления точки |
|--------------------------------------|--|------------|--|------------|---|--|----------------------------|
| | содержатся в Едином государственном реестре недвижимости | | определены в результате выполнения комплексных кадастровых работ | | | | |
| | X | Y | X | Y | | | |
| 1 | 2 | 3 | 4 | 5 | 6 | 7 | 8 |
| 107 | 639553.61 | 2430143.87 | 639553.61 | 2430143.87 | Метод спутниковых геодезических измерений (определений) | 0.1 | Закрепление отсутствует |
| 108 | 639559.75 | 2430129.60 | 639559.75 | 2430129.60 | Метод спутниковых геодезических измерений (определений) | 0.1 | Закрепление отсутствует |
| 109 | 639555.10 | 2430128.06 | 639555.10 | 2430128.06 | Метод спутниковых геодезических измерений (определений) | 0.1 | Закрепление отсутствует |
| 110 | 639552.23 | 2430127.23 | 639552.23 | 2430127.23 | Метод спутниковых геодезических измерений (определений) | 0.1 | Закрепление отсутствует |
| 111 | 639555.52 | 2430117.66 | 639555.52 | 2430117.66 | Метод спутниковых геодезических измерений (определений) | 0.1 | Закрепление отсутствует |

1. Сведения о характерных точках границ уточняемого земельного участка с кадастровым номером 70:06:0101003:562 :

Система координат МСК 70, зона 2

Зона № 2

| Обозначение характерных точек границ | Координаты, м | | | | Метод определения координат | Формулы, примененные для расчета средней квадратической погрешности определения координат характерных точек границ (Mt), с подставленными в такие формулы значениями и итоговые (вычисленные) значения Mt, м | Описание закрепления точки |
|--------------------------------------|--|------------|--|------------|---|--|----------------------------|
| | содержатся в Едином государственном реестре недвижимости | | определены в результате выполнения комплексных кадастровых работ | | | | |
| | X | Y | X | Y | | | |
| 1 | 2 | 3 | 4 | 5 | 6 | 7 | 8 |
| 112 | 639532.96 | 2430109.29 | 639532.96 | 2430109.29 | Метод спутниковых геодезических измерений (определений) | 0.1 | Закрепление отсутствует |
| 113 | 639530.93 | 2430108.51 | 639530.93 | 2430108.51 | Метод спутниковых геодезических измерений (определений) | 0.1 | Закрепление отсутствует |
| 114 | 639533.95 | 2430100.45 | 639533.95 | 2430100.45 | Метод спутниковых геодезических измерений (определений) | 0.1 | Закрепление отсутствует |
| 115 | 639536.25 | 2430101.47 | 639536.70 | 2430094.95 | Метод спутниковых геодезических измерений (определений) | 0.1 | Закрепление отсутствует |
| n124У | - | - | 639556.74 | 2430103.13 | Метод спутниковых геодезических измерений (определений) | 0.1 | Закрепление отсутствует |

1. Сведения о характерных точках границ уточняемого земельного участка с кадастровым номером 70:06:0101003:562 :

Система координат МСК 70, зона 2

Зона № 2

| Обозначение характерных точек границ | Координаты, м | | | | Метод определения координат | Формулы, примененные для расчета средней квадратической погрешности определения координат характерных точек границ (Mt), с подставленными в такие формулы значениями и итоговые (вычисленные) значения Mt, м | Описание закрепления точки |
|--------------------------------------|--|------------|--|------------|---|--|----------------------------|
| | содержатся в Едином государственном реестре недвижимости | | определены в результате выполнения комплексных кадастровых работ | | | | |
| | X | Y | X | Y | | | |
| 1 | 2 | 3 | 4 | 5 | 6 | 7 | 8 |
| n125У | - | - | 639559.65 | 2430104.20 | Метод спутниковых геодезических измерений (определений) | 0.1 | Закрепление отсутствует |
| 116 | 639548.72 | 2430107.03 | 639557.93 | 2430109.85 | Метод спутниковых геодезических измерений (определений) | 0.1 | Закрепление отсутствует |
| 117 | 639560.35 | 2430110.58 | 639560.35 | 2430110.58 | Метод спутниковых геодезических измерений (определений) | 0.1 | Закрепление отсутствует |
| 118 | 639559.07 | 2430113.36 | 639559.07 | 2430113.36 | Метод спутниковых геодезических измерений (определений) | 0.1 | Закрепление отсутствует |
| 119 | 639561.97 | 2430115.47 | 639561.97 | 2430115.47 | Метод спутниковых геодезических измерений (определений) | 0.1 | Закрепление отсутствует |

1. Сведения о характерных точках границ уточняемого земельного участка с кадастровым номером 70:06:0101003:562 :

Система координат МСК 70, зона 2

Зона № 2

| Обозначение характерных точек границ | Координаты, м | | | | Метод определения координат | Формулы, примененные для расчета средней квадратической погрешности определения координат характерных точек границ (Mt), с подставленными в такие формулы значениями и итоговые (вычисленные) значения Mt, м | Описание закрепления точки |
|--------------------------------------|--|------------|--|------------|---|--|----------------------------|
| | содержатся в Едином государственном реестре недвижимости | | определены в результате выполнения комплексных кадастровых работ | | | | |
| | X | Y | X | Y | | | |
| 1 | 2 | 3 | 4 | 5 | 6 | 7 | 8 |
| 120 | 639567.40 | 2430117.39 | 639567.40 | 2430117.39 | Метод спутниковых геодезических измерений (определений) | 0.1 | Закрепление отсутствует |
| 121 | 639565.82 | 2430122.20 | 639565.82 | 2430122.20 | Метод спутниковых геодезических измерений (определений) | 0.1 | Закрепление отсутствует |
| 122 | 639564.34 | 2430121.70 | 639564.34 | 2430121.70 | Метод спутниковых геодезических измерений (определений) | 0.1 | Закрепление отсутствует |
| 123 | 639562.35 | 2430127.60 | - | - | - | 0.1 | Закрепление отсутствует |
| 124 | 639561.05 | 2430127.16 | 639561.85 | 2430128.42 | Метод спутниковых геодезических измерений (определений) | 0.1 | Закрепление отсутствует |
| 125 | 639559.02 | 2430131.93 | 639558.99 | 2430135.92 | Метод спутниковых геодезических измерений (определений) | 0.1 | Закрепление отсутствует |

1. Сведения о характерных точках границ уточняемого земельного участка с кадастровым номером 70:06:0101003:562 :

Система координат МСК 70, зона 2

Зона № 2

| Обозначение характерных точек границ | Координаты, м | | | | Метод определения координат | Формулы, примененные для расчета средней квадратической погрешности определения координат характерных точек границ (Mt), с подставленными в такие формулы значениями и итоговые (вычисленные) значения Mt, м | Описание закрепления точки |
|--------------------------------------|--|------------|--|------------|---|--|----------------------------|
| | содержатся в Едином государственном реестре недвижимости | | определены в результате выполнения комплексных кадастровых работ | | | | |
| | X | Y | X | Y | | | |
| 1 | 2 | 3 | 4 | 5 | 6 | 7 | 8 |
| н123У | - | - | 639568.13 | 2430139.45 | Метод спутниковых геодезических измерений (определений) | 0.1 | Закрепление отсутствует |
| 126 | 639568.22 | 2430135.84 | - | - | - | 0.1 | Закрепление отсутствует |
| н122У | - | - | 639566.61 | 2430143.66 | Метод спутниковых геодезических измерений (определений) | 0.1 | Закрепление отсутствует |
| н121У | - | - | 639575.16 | 2430146.96 | Метод спутниковых геодезических измерений (определений) | 0.1 | Закрепление отсутствует |
| 127 | 639584.68 | 2430141.76 | 639581.71 | 2430149.41 | Метод спутниковых геодезических измерений (определений) | 0.1 | Закрепление отсутствует |
| 128 | 639579.73 | 2430154.50 | 639579.73 | 2430154.50 | Метод спутниковых геодезических измерений (определений) | 0.1 | Закрепление отсутствует |

1. Сведения о характерных точках границ уточняемого земельного участка с кадастровым номером 70:06:0101003:562 :

| Система координат МСК 70, зона 2 | | | | | Зона № 2 | | |
|--------------------------------------|--|------------|--|------------|---|--|----------------------------|
| Обозначение характерных точек границ | Координаты, м | | | | Метод определения координат | Формулы, примененные для расчета средней квадратической погрешности определения координат характерных точек границ (Mt), с подставленными в такие формулы значениями и итоговые (вычисленные) значения Mt, м | Описание закрепления точки |
| | содержатся в Едином государственном реестре недвижимости | | определены в результате выполнения комплексных кадастровых работ | | | | |
| | X | Y | X | Y | | | |
| 1 | 2 | 3 | 4 | 5 | 6 | 7 | 8 |
| 107 | 639553.61 | 2430143.87 | 639553.61 | 2430143.87 | Метод спутниковых геодезических измерений (определений) | 0.1 | Закрепление отсутствует |

2. Сведения о частях границ уточняемого земельного участка с кадастровым номером 70:06:0101003:562 :

| Обозначение части границ | | Горизонтальное проложение (S), м | Описание прохождения части границ | Сведения о согласовании местоположения границ (согласовано/спорное) |
|--------------------------|-------|----------------------------------|-----------------------------------|---|
| от т. | до т. | | | |
| 1 | 2 | 3 | 4 | 5 |
| 107 | 108 | 15.53 | - | - |
| н121У | 127 | 6.99 | - | - |
| н122У | н121У | 9.16 | - | - |
| н123У | н122У | 4.48 | - | - |
| 125 | н123У | 9.80 | - | - |
| 124 | 125 | 8.03 | - | - |
| 122 | 124 | 7.17 | - | - |
| 121 | 122 | 1.56 | - | - |
| 120 | 121 | 5.06 | - | - |
| 119 | 120 | 5.76 | - | - |
| 118 | 119 | 3.59 | - | - |
| 127 | 128 | 5.46 | - | - |
| 117 | 118 | 3.06 | - | - |
| н125У | 116 | 5.91 | - | - |
| н124У | н125У | 3.10 | - | - |
| 115 | н124У | 21.65 | - | - |
| 114 | 115 | 6.15 | - | - |
| 113 | 114 | 8.61 | - | - |
| 112 | 113 | 2.17 | - | - |
| 111 | 112 | 24.06 | - | - |
| 110 | 111 | 10.12 | - | - |
| 109 | 110 | 2.99 | - | - |
| 108 | 109 | 4.90 | - | - |

| 2. Сведения о частях границ уточняемого земельного участка с кадастровым номером 70:06:0101003:562 : | | | | |
|---|---|----------------------------------|--|---|
| Обозначение части границ | | Горизонтальное проложение (S), м | Описание прохождения части границ | Сведения о согласовании местоположения границ (согласовано/спорное) |
| от т. | до т. | | | |
| 1 | 2 | 3 | 4 | 5 |
| 116 | 117 | 2.53 | - | - |
| 128 | 107 | 28.20 | - | - |
| 3. Сведения о характеристиках уточняемого земельного участка с кадастровым номером 70:06:0101003:562 : | | | | |
| № п/п | Наименование характеристики | | Значение характеристики | |
| 1 | 2 | | 3 | |
| 1. | Адрес земельного участка | | - | |
| 1.1. | Сведения о местоположении земельного участка (при отсутствии адреса) в структурированном в соответствии с федеральной информационной адресной системой виде | | - | |
| 1.2. | Дополнительные сведения о местоположении земельного участка | | - | |
| 2. | Площадь земельного участка ± величина погрешности определения (вычисления) площади (P ± ΔP), м2 | | 731 +/- 9 | |
| 3. | Формула, примененная для расчета предельной допустимой погрешности определения площади земельного участка, с подставленными значениями и итоговые (вычисленные) значения (ΔP), м2 | | $\Delta P = 3.5 * M_t * \sqrt{P} = 3.5 * 0,1 * \sqrt{731} = 9$ | |
| 4. | Площадь земельного участка согласно сведениям Единого государственного реестра недвижимости (P _{кад}), м2 | | 730 | |
| 5. | Оценка расхождения P и P _{кад} (P - P _{кад}), м2 | | 1 | |
| 6. | Предельные минимальный и максимальный размеры земельного участка (P _{мин} и P _{макс}), м2 | | - - | |
| 7. | Кадастровый номер или иной государственный учетный номер (инвентарный) объекта недвижимости, расположенного на земельном участке | | 70:06:0101003:994 | |
| 8. | Вид (виды) разрешенного использования | | Для ведения личного подсобного хозяйства | |
| 8.1. | Дополнительные сведения об использовании земельного участка | | - | |
| 9. | Сведения о земельных участках (землях общего пользования, территории общего пользования), посредством которых обеспечивается доступ | | - | |
| 10. | Иные сведения | | - | |
| 4. Пояснения к сведениям об уточняемом земельном участке с кадастровым номером 70:06:0101003:562 : | | | | |
| 1. | - | | | |

Сведения об уточняемых земельных участках, необходимые для исправления реестровых ошибок в сведениях о местоположении их границ

1. Сведения о характерных точках границ уточняемого земельного участка с кадастровым номером 70:06:0101003:1616 :

Система координат МСК 70, зона 2

Зона № 2

| Обозначение характерных точек границ | Координаты, м | | | | Метод определения координат | Формулы, примененные для расчета средней квадратической погрешности определения границ (Mt), с подставленными в такие формулы значениями и итоговые (вычисленные) значения Mt, м | Описание закрепления точки |
|--------------------------------------|--|------------|--|------------|---|--|----------------------------|
| | содержатся в Едином государственном реестре недвижимости | | определены в результате выполнения комплексных кадастровых работ | | | | |
| | X | Y | X | Y | | | |
| 1 | 2 | 3 | 4 | 5 | 6 | 7 | 8 |
| 129 | 639575.17 | 2430167.95 | 639557.76 | 2430161.27 | Метод спутниковых геодезических измерений (определений) | 0.1 | Закрепление отсутствует |
| 130 | 639574.37 | 2430170.05 | 639556.85 | 2430163.49 | Метод спутниковых геодезических измерений (определений) | 0.1 | Закрепление отсутствует |
| 131 | 639556.84 | 2430163.47 | 639556.84 | 2430163.47 | Метод спутниковых геодезических измерений (определений) | 0.1 | Закрепление отсутствует |
| 132 | 639550.95 | 2430178.40 | 639550.95 | 2430178.40 | Метод спутниковых геодезических измерений (определений) | 0.1 | Закрепление отсутствует |
| 133 | 639568.53 | 2430185.15 | 639568.53 | 2430185.15 | Метод спутниковых геодезических измерений (определений) | 0.1 | Закрепление отсутствует |

1. Сведения о характерных точках границ уточняемого земельного участка с кадастровым номером 70:06:0101003:1616 :

Система координат МСК 70, зона 2

Зона № 2

| Обозначение характерных точек границ | Координаты, м | | | | Метод определения координат | Формулы, примененные для расчета средней квадратической погрешности определения координат характерных точек границ (Mt), с подставленными в такие формулы значениями и итоговые (вычисленные) значения Mt, м | Описание закрепления точки |
|--------------------------------------|--|------------|--|------------|---|--|----------------------------|
| | содержатся в Едином государственном реестре недвижимости | | определены в результате выполнения комплексных кадастровых работ | | | | |
| | X | Y | X | Y | | | |
| 1 | 2 | 3 | 4 | 5 | 6 | 7 | 8 |
| 134 | 639566.99 | 2430189.16 | 639566.99 | 2430189.16 | Метод спутниковых геодезических измерений (определений) | 0.1 | Закрепление отсутствует |
| 135 | 639526.32 | 2430172.62 | 639526.32 | 2430172.62 | Метод спутниковых геодезических измерений (определений) | 0.1 | Закрепление отсутствует |
| 139 | - | - | 639523.58 | 2430171.51 | Метод спутниковых геодезических измерений (определений) | 0.1 | Закрепление отсутствует |
| 136 | 639534.01 | 2430152.17 | 639530.75 | 2430150.77 | Метод спутниковых геодезических измерений (определений) | 0.1 | Закрепление отсутствует |
| 129 | 639575.17 | 2430167.95 | 639557.76 | 2430161.27 | Метод спутниковых геодезических измерений (определений) | 0.1 | Закрепление отсутствует |

| 2. Сведения о частях границ уточняемого земельного участка с кадастровым номером 70:06:0101003:1616 : | | | | |
|--|---|----------------------------------|--|---|
| Обозначение части границ | | Горизонтальное проложение (S), м | Описание прохождения части границ | Сведения о согласовании местоположения границ (согласовано/спорное) |
| от т. | до т. | | | |
| 1 | 2 | 3 | 4 | 5 |
| 129 | 130 | 2.40 | - | - |
| 130 | 131 | 0.02 | - | - |
| 131 | 132 | 16.05 | - | - |
| 132 | 133 | 18.83 | - | - |
| 133 | 134 | 4.30 | - | - |
| 134 | 135 | 43.90 | - | - |
| 135 | 139 | 2.96 | - | - |
| 139 | 136 | 21.94 | - | - |
| 136 | 129 | 28.98 | - | - |
| 3. Сведения о характеристиках уточняемого земельного участка с кадастровым номером 70:06:0101003:1616 : | | | | |
| № п/п | Наименование характеристики | | Значение характеристики | |
| 1 | 2 | | 3 | |
| 1. | Адрес земельного участка | | - | |
| 1.1. | Сведения о местоположении земельного участка (при отсутствии адреса) в структурированном в соответствии с федеральной информационной адресной системой виде | | - | |
| 1.2. | Дополнительные сведения о местоположении земельного участка | | - | |
| 2. | Площадь земельного участка ± величина погрешности определения (вычисления) площади ($P \pm \Delta P$), м ² | | 708 +/- 9 | |
| 3. | Формула, примененная для расчета предельной допустимой погрешности определения площади земельного участка, с подставленными значениями и итоговые (вычисленные) значения (ΔP), м ² | | $\Delta P = 3.5 * M_t * \sqrt{P} = 3.5 * 0,1 * \sqrt{708} = 9$ | |
| 4. | Площадь земельного участка согласно сведениям Единого государственного реестра недвижимости (P _{кад}), м ² | | 678 | |
| 5. | Оценка расхождения P и P _{кад} (P - P _{кад}), м ² | | 30 | |
| 6. | Предельные минимальный и максимальный размеры земельного участка (P _{мин} и P _{макс}), м ² | | - - | |
| 7. | Кадастровый номер или иной государственный учетный номер (инвентарный) объекта недвижимости, расположенного на земельном участке | | - | |
| 8. | Вид (виды) разрешенного использования | | Для ведения личного подсобного хозяйства | |
| 8.1. | Дополнительные сведения об использовании земельного участка | | - | |
| 9. | Сведения о земельных участках (землях общего пользования, территории общего пользования), посредством которых обеспечивается доступ | | - | |
| 10. | Иные сведения | | - | |
| 4. Пояснения к сведениям об уточняемом земельном участке с кадастровым номером 70:06:0101003:1616 : | | | | |
| 1. | - | | | |

Сведения об уточняемых земельных участках, необходимые для исправления реестровых ошибок в сведениях о местоположении их границ

1. Сведения о характерных точках границ уточняемого земельного участка с кадастровым номером 70:06:0101003:103 :

Система координат МСК 70, зона 2

Зона № 2

| Обозначение характерных точек границ | Координаты, м | | | | Метод определения координат | Формулы, примененные для расчета средней квадратической погрешности определения границ (Mt), с подставленными в такие формулы значениями и итоговые (вычисленные) значения Mt, м | Описание закрепления точки |
|--------------------------------------|--|------------|--|------------|---|--|----------------------------|
| | содержатся в Едином государственном реестре недвижимости | | определены в результате выполнения комплексных кадастровых работ | | | | |
| | X | Y | X | Y | | | |
| 1 | 2 | 3 | 4 | 5 | 6 | 7 | 8 |
| 137 | 639530.75 | 2430150.77 | 639530.75 | 2430150.77 | Метод спутниковых геодезических измерений (определений) | 0.1 | - |
| 138 | 639526.10 | 2430164.21 | 639526.10 | 2430164.21 | Метод спутниковых геодезических измерений (определений) | 0.1 | - |
| 139 | 639523.58 | 2430171.51 | 639523.58 | 2430171.51 | Метод спутниковых геодезических измерений (определений) | 0.1 | - |
| 140 | 639515.06 | 2430192.88 | 639515.06 | 2430192.88 | Метод спутниковых геодезических измерений (определений) | 0.1 | - |
| н139У | - | - | 639516.13 | 2430193.39 | Метод спутниковых геодезических измерений (определений) | 0.1 | - |

1. Сведения о характерных точках границ уточняемого земельного участка с кадастровым номером 70:06:0101003:103 :

Система координат МСК 70, зона 2

Зона № 2

| Обозначение характерных точек границ | Координаты, м | | | | Метод определения координат | Формулы, примененные для расчета средней квадратической погрешности определения координат характерных точек границ (Mt), с подставленными в такие формулы значениями и итоговые (вычисленные) значения Mt, м | Описание закрепления точки |
|--------------------------------------|--|------------|--|------------|---|--|----------------------------|
| | содержатся в Едином государственном реестре недвижимости | | определены в результате выполнения комплексных кадастровых работ | | | | |
| | X | Y | X | Y | | | |
| 1 | 2 | 3 | 4 | 5 | 6 | 7 | 8 |
| н140У | - | - | 639509.90 | 2430211.89 | Метод спутниковых геодезических измерений (определений) | 0.1 | - |
| 141 | 639503.34 | 2430223.51 | 639504.54 | 2430227.82 | Метод спутниковых геодезических измерений (определений) | 0.1 | - |
| 142 | 639491.55 | 2430220.34 | 639492.69 | 2430223.84 | Метод спутниковых геодезических измерений (определений) | 0.1 | - |
| 143 | 639497.52 | 2430201.88 | 639499.24 | 2430204.49 | Метод спутниковых геодезических измерений (определений) | 0.1 | - |
| 144 | 639487.22 | 2430198.02 | 639487.69 | 2430200.69 | Метод спутниковых геодезических измерений (определений) | 0.1 | - |
| 145 | 639484.71 | 2430196.74 | - | - | - | 0 | - |
| 146 | 639490.32 | 2430185.81 | - | - | - | 0 | - |
| 147 | 639490.82 | 2430184.63 | - | - | - | 0 | - |
| 148 | 639492.70 | 2430184.02 | - | - | - | 0 | - |

1. Сведения о характерных точках границ уточняемого земельного участка с кадастровым номером 70:06:0101003:103 :

Система координат МСК 70, зона 2

Зона № 2

| Обозначение характерных точек границ | Координаты, м | | | | Метод определения координат | Формулы, примененные для расчета средней квадратической погрешности определения координат характерных точек границ (Mt), с подставленными в такие формулы значениями и итоговые (вычисленные) значения Mt, м | Описание закрепления точки |
|--------------------------------------|--|------------|--|------------|---|--|----------------------------|
| | содержатся в Едином государственном реестре недвижимости | | определены в результате выполнения комплексных кадастровых работ | | | | |
| | X | Y | X | Y | | | |
| 1 | 2 | 3 | 4 | 5 | 6 | 7 | 8 |
| 149 | 639494.58 | 2430180.02 | 639493.94 | 2430182.02 | Метод спутниковых геодезических измерений (определений) | 0.1 | - |
| 150 | 639502.54 | 2430183.18 | 639502.04 | 2430184.67 | Метод спутниковых геодезических измерений (определений) | 0.1 | - |
| 151 | 639506.27 | 2430173.16 | 639506.27 | 2430173.16 | Метод спутниковых геодезических измерений (определений) | 0.1 | - |
| 152 | 639510.84 | 2430158.43 | 639510.84 | 2430158.43 | Метод спутниковых геодезических измерений (определений) | 0.1 | - |
| 153 | 639516.36 | 2430145.83 | 639516.36 | 2430145.83 | Метод спутниковых геодезических измерений (определений) | 0.1 | - |

| 1. Сведения о характерных точках границ уточняемого земельного участка с кадастровым номером 70:06:0101003:103 : | | | | | | | |
|--|---|----------------------------------|--|---|---|--|----------------------------|
| Система координат МСК 70, зона 2 | | | | | | Зона № 2 | |
| Обозначение характерных точек границ | Координаты, м | | | | Метод определения координат | Формулы, примененные для расчета средней квадратической погрешности определения координат характерных точек границ (Mt), с подставленными в такие формулы значениями и итоговые (вычисленные) значения Mt, м | Описание закрепления точки |
| | содержатся в Едином государственном реестре недвижимости | | определены в результате выполнения комплексных кадастровых работ | | | | |
| | X | Y | X | Y | | | |
| 1 | 2 | 3 | 4 | 5 | 6 | 7 | 8 |
| 137 | 639530.75 | 2430150.77 | 639530.75 | 2430150.77 | Метод спутниковых геодезических измерений (определений) | 0.1 | - |
| 2. Сведения о частях границ уточняемого земельного участка с кадастровым номером 70:06:0101003:103 : | | | | | | | |
| Обозначение части границ | | Горизонтальное проложение (S), м | Описание прохождения части границ | Сведения о согласовании местоположения границ (согласовано/спорное) | | | |
| от т. | до т. | | | | | | |
| 1 | 2 | 3 | 4 | 5 | | | |
| 137 | 138 | 14.22 | - | - | | | |
| 138 | 139 | 7.72 | - | - | | | |
| 139 | 140 | 23.01 | - | - | | | |
| 140 | н139У | 1.19 | - | - | | | |
| н139У | н140У | 19.52 | - | - | | | |
| н140У | 141 | 16.81 | - | - | | | |
| 141 | 142 | 12.50 | - | - | | | |
| 142 | 143 | 20.43 | - | - | | | |
| 143 | 144 | 12.16 | - | - | | | |
| 144 | 149 | 19.69 | - | - | | | |
| 149 | 150 | 8.52 | - | - | | | |
| 150 | 151 | 12.26 | - | - | | | |
| 151 | 152 | 15.42 | - | - | | | |
| 152 | 153 | 13.76 | - | - | | | |
| 153 | 137 | 15.21 | - | - | | | |
| 3. Сведения о характеристиках уточняемого земельного участка с кадастровым номером 70:06:0101003:103 : | | | | | | | |
| № п/п | Наименование характеристики | | | Значение характеристики | | | |
| 1 | 2 | | | 3 | | | |
| 1. | Адрес земельного участка | | | - | | | |
| 1.1. | Сведения о местоположении земельного участка (при отсутствии адреса) в структурированном в соответствии с федеральной информационной адресной системой виде | | | - | | | |
| 1.2. | Дополнительные сведения о местоположении земельного участка | | | - | | | |

| 3. Сведения о характеристиках уточняемого земельного участка с кадастровым номером 70:06:0101003:103 : | | |
|---|---|--|
| № п/п | Наименование характеристики | Значение характеристики |
| 1 | 2 | 3 |
| 2. | Площадь земельного участка ± величина погрешности определения (вычисления) площади ($P \pm \Delta P$), м ² | 1386 +/- 13 |
| 3. | Формула, примененная для расчета предельной допустимой погрешности определения площади земельного участка, с подставленными значениями и итоговые (вычисленные) значения (ΔP), м ² | $\Delta P = 3.5 * M_t * \sqrt{P} = 3.5 * 0,1 * \sqrt{1386} = 13$ |
| 4. | Площадь земельного участка согласно сведениям Единого государственного реестра недвижимости ($P_{\text{кад}}$), м ² | 1363 |
| 5. | Оценка расхождения P и $P_{\text{кад}}$ ($P - P_{\text{кад}}$), м ² | 23 |
| 6. | Предельные минимальный и максимальный размеры земельного участка ($R_{\text{мин}}$ и $R_{\text{макс}}$), м ² | - - |
| 7. | Кадастровый номер или иной государственный учетный номер (инвентарный) объекта недвижимости, расположенного на земельном участке | 70:06:0101003:923 |
| 8. | Вид (виды) разрешенного использования | Для ведения личного подсобного хозяйства |
| 8.1. | Дополнительные сведения об использовании земельного участка | - |
| 9. | Сведения о земельных участках (землях общего пользования, территории общего пользования), посредством которых обеспечивается доступ | - |
| 10. | Иные сведения | - |
| 4. Пояснения к сведениям об уточняемом земельном участке с кадастровым номером 70:06:0101003:103 : | | |
| 1. | - | |

Сведения об уточняемых земельных участках, необходимые для исправления реестровых ошибок в сведениях о местоположении их границ

1. Сведения о характерных точках границ уточняемого земельного участка с кадастровым номером 70:06:0101003:288 :

Система координат МСК 70, зона 2

Зона № 2

| Обозначение характерных точек границ | Координаты, м | | | | Метод определения координат | Формулы, примененные для расчета средней квадратической погрешности определения границ (Mt), с подставленными в такие формулы значениями и итоговые (вычисленные) значения Mt, м | Описание закрепления точки |
|--------------------------------------|--|------------|--|------------|---|--|----------------------------|
| | содержатся в Едином государственном реестре недвижимости | | определены в результате выполнения комплексных кадастровых работ | | | | |
| | X | Y | X | Y | | | |
| 1 | 2 | 3 | 4 | 5 | 6 | 7 | 8 |
| 142 | 639491.55 | 2430220.34 | 639492.69 | 2430223.84 | Метод спутниковых геодезических измерений (определений) | 0.1 | - |
| 154 | 639484.42 | 2430237.88 | 639485.26 | 2430243.75 | Метод спутниковых геодезических измерений (определений) | 0.1 | - |
| 155 | 639436.07 | 2430220.75 | - | - | - | 0 | - |
| 156 | 639422.16 | 2430215.82 | 639426.16 | 2430218.37 | Метод спутниковых геодезических измерений (определений) | 0.1 | - |
| 157 | 639429.99 | 2430197.44 | 639431.34 | 2430200.09 | Метод спутниковых геодезических измерений (определений) | 0.1 | - |
| 142 | 639491.55 | 2430220.34 | 639492.69 | 2430223.84 | Метод спутниковых геодезических измерений (определений) | 0.1 | - |

| 2. Сведения о частях границ уточняемого земельного участка с кадастровым номером 70:06:0101003:288 : | | | | |
|---|---|----------------------------------|--|---|
| Обозначение части границ | | Горизонтальное проложение (S), м | Описание прохождения части границ | Сведения о согласовании местоположения границ (согласовано/спорное) |
| от т. | до т. | | | |
| 1 | 2 | 3 | 4 | 5 |
| 142 | 154 | 21.25 | - | - |
| 154 | 156 | 64.32 | - | - |
| 156 | 157 | 19.00 | - | - |
| 157 | 142 | 65.79 | - | - |
| 3. Сведения о характеристиках уточняемого земельного участка с кадастровым номером 70:06:0101003:288 : | | | | |
| № п/п | Наименование характеристики | | Значение характеристики | |
| 1 | 2 | | 3 | |
| 1. | Адрес земельного участка | | - | |
| 1.1. | Сведения о местоположении земельного участка (при отсутствии адреса) в структурированном в соответствии с федеральной информационной адресной системой виде | | - | |
| 1.2. | Дополнительные сведения о местоположении земельного участка | | - | |
| 2. | Площадь земельного участка ± величина погрешности определения (вычисления) площади (P ± ΔP), м2 | | 1305 +/- 13 | |
| 3. | Формула, примененная для расчета предельной допустимой погрешности определения площади земельного участка, с подставленными значениями и итоговые (вычисленные) значения (ΔP), м2 | | $\Delta P = 3.5 * M_t * \sqrt{P} = 3.5 * 0,1 * \sqrt{1305} = 13$ | |
| 4. | Площадь земельного участка согласно сведениям Единого государственного реестра недвижимости (Pкад), м2 | | 1260 | |
| 5. | Оценка расхождения P и Pкад (P - Pкад), м2 | | 45 | |
| 6. | Предельные минимальный и максимальный размеры земельного участка (Pмин и Pмакс), м2 | | - | |
| 7. | Кадастровый номер или иной государственный учетный номер (инвентарный) объекта недвижимости, расположенного на земельном участке | | - | |
| 8. | Вид (виды) разрешенного использования | | Личное подсобное хозяйство | |
| 8.1. | Дополнительные сведения об использовании земельного участка | | - | |
| 9. | Сведения о земельных участках (землях общего пользования, территории общего пользования), посредством которых обеспечивается доступ | | - | |
| 10. | Иные сведения | | - | |
| 4. Пояснения к сведениям об уточняемом земельном участке с кадастровым номером 70:06:0101003:288 : | | | | |
| 1. | - | | | |

Сведения об уточняемых земельных участках, необходимые для исправления реестровых ошибок в сведениях о местоположении их границ

1. Сведения о характерных точках границ уточняемого земельного участка с кадастровым номером 70:06:0101003:289 :

Система координат МСК 70, зона 2

Зона № 2

| Обозначение характерных точек границ | Координаты, м | | | | Метод определения координат | Формулы, примененные для расчета средней квадратической погрешности определения границ (Mt), с подставленными в такие формулы значениями и итоговые (вычисленные) значения Mt, м | Описание закрепления точки |
|--------------------------------------|--|------------|--|------------|---|--|----------------------------|
| | содержатся в Едином государственном реестре недвижимости | | определены в результате выполнения комплексных кадастровых работ | | | | |
| | X | Y | X | Y | | | |
| 1 | 2 | 3 | 4 | 5 | 6 | 7 | 8 |
| 143 | 639497.52 | 2430201.88 | 639499.24 | 2430204.49 | Метод спутниковых геодезических измерений (определений) | 0.1 | - |
| 142 | 639491.55 | 2430220.34 | 639492.69 | 2430223.84 | Метод спутниковых геодезических измерений (определений) | 0.1 | - |
| 157 | 639429.99 | 2430197.44 | 639431.34 | 2430200.09 | Метод спутниковых геодезических измерений (определений) | 0.1 | - |
| 158 | 639433.66 | 2430187.92 | - | - | - | 0 | - |
| 159 | 639438.18 | 2430178.76 | 639439.04 | 2430180.79 | Метод спутниковых геодезических измерений (определений) | 0.1 | - |
| 145 | 639484.71 | 2430196.74 | 639487.69 | 2430200.69 | Метод спутниковых геодезических измерений (определений) | 0.1 | - |
| 144 | 639487.22 | 2430198.02 | - | - | - | 0 | - |

| 1. Сведения о характерных точках границ уточняемого земельного участка с кадастровым номером 70:06:0101003:289 : | | | | | | | |
|--|---|----------------------------------|--|-----------------------------------|---|--|----------------------------|
| Система координат МСК 70, зона 2 | | | | | | Зона № 2 | |
| Обозначение характерных точек границ | Координаты, м | | | | Метод определения координат | Формулы, примененные для расчета средней квадратической погрешности определения координат характерных точек границ (Mt), с подставленными в такие формулы значениями и итоговые (вычисленные) значения Mt, м | Описание закрепления точки |
| | содержатся в Едином государственном реестре недвижимости | | определены в результате выполнения комплексных кадастровых работ | | | | |
| | X | Y | X | Y | | | |
| 1 | 2 | 3 | 4 | 5 | 6 | 7 | 8 |
| 143 | 639497.52 | 2430201.88 | 639499.24 | 2430204.49 | Метод спутниковых геодезических измерений (определений) | 0.1 | - |
| 2. Сведения о частях границ уточняемого земельного участка с кадастровым номером 70:06:0101003:289 : | | | | | | | |
| Обозначение части границ | | Горизонтальное проложение (S), м | | Описание прохождения части границ | Сведения о согласовании местоположения границ (согласовано/спорное) | | |
| от т. | до т. | | | | | | |
| 1 | 2 | 3 | | 4 | 5 | | |
| 143 | 142 | 20.43 | | - | - | | |
| 142 | 157 | 65.79 | | - | - | | |
| 157 | 159 | 20.78 | | - | - | | |
| 159 | 145 | 52.56 | | - | - | | |
| 145 | 143 | 12.16 | | - | - | | |
| 3. Сведения о характеристиках уточняемого земельного участка с кадастровым номером 70:06:0101003:289 : | | | | | | | |
| № п/п | Наименование характеристики | | | | | Значение характеристики | |
| 1 | 2 | | | | | 3 | |
| 1. | Адрес земельного участка | | | | | - | |
| 1.1. | Сведения о местоположении земельного участка (при отсутствии адреса) в структурированном в соответствии с федеральной информационной адресной системой виде | | | | | - | |
| 1.2. | Дополнительные сведения о местоположении земельного участка | | | | | - | |
| 2. | Площадь земельного участка ± величина погрешности определения (вычисления) площади (P ± ΔP), м2 | | | | | 1321 +/- 13 | |
| 3. | Формула, примененная для расчета предельной допустимой погрешности определения площади земельного участка, с подставленными значениями и итоговые (вычисленные) значения (ΔP), м2 | | | | | $\Delta P = 3.5 * Mt * \sqrt{P} = 3.5 * 0,1 * \sqrt{1321} = 13$ | |
| 4. | Площадь земельного участка согласно сведениям Единого государственного реестра недвижимости (Pкад), м2 | | | | | 1293 | |
| 5. | Оценка расхождения P и Pкад (P - Pкад), м2 | | | | | 28 | |
| 6. | Предельные минимальный и максимальный размеры земельного участка (Pмин и Pмакс), м2 | | | | | - - | |

3. Сведения о характеристиках уточняемого земельного участка с кадастровым номером 70:06:0101003:289 :

| № п/п | Наименование характеристики | Значение характеристики |
|-------|---|----------------------------|
| 1 | 2 | 3 |
| 7. | Кадастровый номер или иной государственный учетный номер (инвентарный) объекта недвижимости, расположенного на земельном участке | 70:06:0101003:1011 |
| 8. | Вид (виды) разрешенного использования | Личное подсобное хозяйство |
| 8.1. | Дополнительные сведения об использовании земельного участка | - |
| 9. | Сведения о земельных участках (землях общего пользования, территории общего пользования), посредством которых обеспечивается доступ | - |
| 10. | Иные сведения | - |

4. Пояснения к сведениям об уточняемом земельном участке с кадастровым номером 70:06:0101003:289 :

| | |
|----|---|
| 1. | - |
|----|---|

Сведения об уточняемых земельных участках, необходимые для исправления реестровых ошибок в сведениях о местоположении их границ

1. Сведения о характерных точках границ уточняемого земельного участка с кадастровым номером 70:06:0101003:22 :

Система координат МСК 70, зона 2

Зона № 2

| Обозначение характерных точек границ | Координаты, м | | | | Метод определения координат | Формулы, примененные для расчета средней квадратической погрешности определения границ (Mt), с подставленными в такие формулы значениями и итоговые (вычисленные) значения Mt, м | Описание закрепления точки |
|--------------------------------------|--|------------|--|------------|---|--|----------------------------|
| | содержатся в Едином государственном реестре недвижимости | | определены в результате выполнения комплексных кадастровых работ | | | | |
| | X | Y | X | Y | | | |
| 1 | 2 | 3 | 4 | 5 | 6 | 7 | 8 |
| 160 | 639473.25 | 2430254.32 | 639478.64 | 2430261.49 | Метод спутниковых геодезических измерений (определений) | 0.1 | - |
| н134У | - | - | 639470.39 | 2430282.11 | Метод спутниковых геодезических измерений (определений) | 0.1 | - |
| 161 | 639466.62 | 2430276.65 | 639468.59 | 2430286.62 | Метод спутниковых геодезических измерений (определений) | 0.1 | - |
| 162 | 639461.85 | 2430288.51 | 639461.24 | 2430295.04 | Метод спутниковых геодезических измерений (определений) | 0.1 | - |
| н141У | - | - | 639460.43 | 2430294.65 | Метод спутниковых геодезических измерений (определений) | 0.1 | - |

1. Сведения о характерных точках границ уточняемого земельного участка с кадастровым номером 70:06:0101003:22 :

Система координат МСК 70, зона 2

Зона № 2

| Обозначение характерных точек границ | Координаты, м | | | | Метод определения координат | Формулы, примененные для расчета средней квадратической погрешности определения координат характерных точек границ (Mt), с подставленными в такие формулы значениями и итоговые (вычисленные) значения Mt, м | Описание закрепления точки |
|--------------------------------------|--|---|--|------------|---|--|----------------------------|
| | содержатся в Едином государственном реестре недвижимости | | определены в результате выполнения комплексных кадастровых работ | | | | |
| | X | Y | X | Y | | | |
| 1 | 2 | 3 | 4 | 5 | 6 | 7 | 8 |
| н142У | - | - | 639458.71 | 2430293.91 | Метод спутниковых геодезических измерений (определений) | 0.1 | - |
| н143У | - | - | 639457.81 | 2430293.56 | Метод спутниковых геодезических измерений (определений) | 0.1 | - |
| н144У | - | - | 639455.83 | 2430292.73 | Метод спутниковых геодезических измерений (определений) | 0.1 | - |
| н145У | - | - | 639454.96 | 2430292.35 | Метод спутниковых геодезических измерений (определений) | 0.1 | - |
| н146У | - | - | 639452.72 | 2430291.43 | Метод спутниковых геодезических измерений (определений) | 0.1 | - |

1. Сведения о характерных точках границ уточняемого земельного участка с кадастровым номером 70:06:0101003:22 :

Система координат МСК 70, зона 2

Зона № 2

| Обозначение характерных точек границ | Координаты, м | | | | Метод определения координат | Формулы, примененные для расчета средней квадратической погрешности определения координат характерных точек границ (Mt), с подставленными в такие формулы значениями и итоговые (вычисленные) значения Mt, м | Описание закрепления точки |
|--------------------------------------|--|---|--|------------|---|--|----------------------------|
| | содержатся в Едином государственном реестре недвижимости | | определены в результате выполнения комплексных кадастровых работ | | | | |
| | X | Y | X | Y | | | |
| 1 | 2 | 3 | 4 | 5 | 6 | 7 | 8 |
| н147У | - | - | 639451.86 | 2430291.06 | Метод спутниковых геодезических измерений (определений) | 0.1 | - |
| н148У | - | - | 639449.80 | 2430290.21 | Метод спутниковых геодезических измерений (определений) | 0.1 | - |
| н149У | - | - | 639448.92 | 2430289.84 | Метод спутниковых геодезических измерений (определений) | 0.1 | - |
| н150У | - | - | 639447.07 | 2430289.06 | Метод спутниковых геодезических измерений (определений) | 0.1 | - |
| н151У | - | - | 639446.19 | 2430288.68 | Метод спутниковых геодезических измерений (определений) | 0.1 | - |

1. Сведения о характерных точках границ уточняемого земельного участка с кадастровым номером 70:06:0101003:22 :

Система координат МСК 70, зона 2

Зона № 2

| Обозначение характерных точек границ | Координаты, м | | | | Метод определения координат | Формулы, примененные для расчета средней квадратической погрешности определения координат характерных точек границ (Mt), с подставленными в такие формулы значениями и итоговые (вычисленные) значения Mt, м | Описание закрепления точки |
|--------------------------------------|--|---|--|------------|---|--|----------------------------|
| | содержатся в Едином государственном реестре недвижимости | | определены в результате выполнения комплексных кадастровых работ | | | | |
| | X | Y | X | Y | | | |
| 1 | 2 | 3 | 4 | 5 | 6 | 7 | 8 |
| н152У | - | - | 639443.80 | 2430287.67 | Метод спутниковых геодезических измерений (определений) | 0.1 | - |
| н153У | - | - | 639442.90 | 2430287.33 | Метод спутниковых геодезических измерений (определений) | 0.1 | - |
| н154У | - | - | 639440.53 | 2430286.33 | Метод спутниковых геодезических измерений (определений) | 0.1 | - |
| н155У | - | - | 639439.64 | 2430285.96 | Метод спутниковых геодезических измерений (определений) | 0.1 | - |
| н156У | - | - | 639437.97 | 2430285.26 | Метод спутниковых геодезических измерений (определений) | 0.1 | - |

1. Сведения о характерных точках границ уточняемого земельного участка с кадастровым номером 70:06:0101003:22 :

Система координат МСК 70, зона 2

Зона № 2

| Обозначение характерных точек границ | Координаты, м | | | | Метод определения координат | Формулы, примененные для расчета средней квадратической погрешности определения координат характерных точек границ (Mt), с подставленными в такие формулы значениями и итоговые (вычисленные) значения Mt, м | Описание закрепления точки |
|--------------------------------------|--|---|--|------------|---|--|----------------------------|
| | содержатся в Едином государственном реестре недвижимости | | определены в результате выполнения комплексных кадастровых работ | | | | |
| | X | Y | X | Y | | | |
| 1 | 2 | 3 | 4 | 5 | 6 | 7 | 8 |
| н157У | - | - | 639437.07 | 2430284.89 | Метод спутниковых геодезических измерений (определений) | 0.1 | - |
| н158У | - | - | 639434.78 | 2430283.92 | Метод спутниковых геодезических измерений (определений) | 0.1 | - |
| н159У | - | - | 639433.90 | 2430283.56 | Метод спутниковых геодезических измерений (определений) | 0.1 | - |
| н160У | - | - | 639431.18 | 2430282.41 | Метод спутниковых геодезических измерений (определений) | 0.1 | - |
| н161У | - | - | 639430.30 | 2430282.05 | Метод спутниковых геодезических измерений (определений) | 0.1 | - |

1. Сведения о характерных точках границ уточняемого земельного участка с кадастровым номером 70:06:0101003:22 :

Система координат МСК 70, зона 2

Зона № 2

| Обозначение характерных точек границ | Координаты, м | | | | Метод определения координат | Формулы, примененные для расчета средней квадратической погрешности определения координат характерных точек границ (Mt), с подставленными в такие формулы значениями и итоговые (вычисленные) значения Mt, м | Описание закрепления точки |
|--------------------------------------|--|------------|--|------------|---|--|----------------------------|
| | содержатся в Едином государственном реестре недвижимости | | определены в результате выполнения комплексных кадастровых работ | | | | |
| | X | Y | X | Y | | | |
| 1 | 2 | 3 | 4 | 5 | 6 | 7 | 8 |
| н162У | - | - | 639428.08 | 2430281.12 | Метод спутниковых геодезических измерений (определений) | 0.1 | - |
| н163У | - | - | 639427.20 | 2430280.76 | Метод спутниковых геодезических измерений (определений) | 0.1 | - |
| 163 | 639426.94 | 2430276.10 | 639423.35 | 2430279.14 | Метод спутниковых геодезических измерений (определений) | 0.1 | - |
| 164 | 639426.57 | 2430277.47 | 639422.80 | 2430280.61 | Метод спутниковых геодезических измерений (определений) | 0.1 | - |
| 165 | 639407.53 | 2430271.64 | 639406.97 | 2430275.15 | Метод спутниковых геодезических измерений (определений) | 0.1 | - |

| 1. Сведения о характерных точках границ уточняемого земельного участка с кадастровым номером 70:06:0101003:22 : | | | | | | | |
|---|--|----------------------------------|--|---|---|--|----------------------------|
| Система координат МСК 70, зона 2 | | | | | | Зона № 2 | |
| Обозначение характерных точек границ | Координаты, м | | | | Метод определения координат | Формулы, примененные для расчета средней квадратической погрешности определения координат характерных точек границ (Mt), с подставленными в такие формулы значениями и итоговые (вычисленные) значения Mt, м | Описание закрепления точки |
| | содержатся в Едином государственном реестре недвижимости | | определены в результате выполнения комплексных кадастровых работ | | | | |
| | X | Y | X | Y | | | |
| 1 | 2 | 3 | 4 | 5 | 6 | 7 | 8 |
| 166 | 639416.31 | 2430235.49 | 639417.49 | 2430239.84 | Метод спутниковых геодезических измерений (определений) | 0.1 | - |
| 167 | 639472.73 | 2430254.14 | - | - | - | 0 | - |
| 160 | 639473.25 | 2430254.32 | 639478.64 | 2430261.49 | Метод спутниковых геодезических измерений (определений) | 0.1 | - |
| 2. Сведения о частях границ уточняемого земельного участка с кадастровым номером 70:06:0101003:22 : | | | | | | | |
| Обозначение части границ | | Горизонтальное проложение (S), м | Описание прохождения части границ | Сведения о согласовании местоположения границ (согласовано/спорное) | | | |
| от т. | до т. | | | | | | |
| 1 | 2 | 3 | 4 | 5 | | | |
| 160 | н134У | 22.21 | - | - | | | |
| 164 | 165 | 16.75 | - | - | | | |
| 163 | 164 | 1.57 | - | - | | | |
| н163У | 163 | 4.18 | - | - | | | |
| н162У | н163У | 0.95 | - | - | | | |
| н161У | н162У | 2.41 | - | - | | | |
| н160У | н161У | 0.95 | - | - | | | |
| н159У | н160У | 2.95 | - | - | | | |
| н158У | н159У | 0.95 | - | - | | | |
| н157У | н158У | 2.49 | - | - | | | |
| н156У | н157У | 0.97 | - | - | | | |
| н155У | н156У | 1.81 | - | - | | | |
| н154У | н155У | 0.96 | - | - | | | |
| н153У | н154У | 2.57 | - | - | | | |
| 165 | 166 | 36.84 | - | - | | | |
| н152У | н153У | 0.96 | - | - | | | |

| 2. Сведения о частях границ уточняемого земельного участка с кадастровым номером 70:06:0101003:22 : | | | | |
|--|---|----------------------------------|--|---|
| Обозначение части границ | | Горизонтальное проложение (S), м | Описание прохождения части границ | Сведения о согласовании местоположения границ (согласовано/спорное) |
| от т. | до т. | | | |
| 1 | 2 | 3 | 4 | 5 |
| н150У | н151У | 0.96 | - | - |
| н149У | н150У | 2.01 | - | - |
| н148У | н149У | 0.95 | - | - |
| н147У | н148У | 2.23 | - | - |
| н146У | н147У | 0.94 | - | - |
| н145У | н146У | 2.42 | - | - |
| н144У | н145У | 0.95 | - | - |
| н143У | н144У | 2.15 | - | - |
| н142У | н143У | 0.97 | - | - |
| н141У | н142У | 1.87 | - | - |
| 162 | н141У | 0.90 | - | - |
| 161 | 162 | 11.18 | - | - |
| н134У | 161 | 4.86 | - | - |
| н151У | н152У | 2.59 | - | - |
| 166 | 160 | 64.87 | - | - |
| 3. Сведения о характеристиках уточняемого земельного участка с кадастровым номером 70:06:0101003:22 : | | | | |
| № п/п | Наименование характеристики | | Значение характеристики | |
| 1 | 2 | | 3 | |
| 1. | Адрес земельного участка | | - | |
| 1.1. | Сведения о местоположении земельного участка (при отсутствии адреса) в структурированном в соответствии с федеральной информационной адресной системой виде | | - | |
| 1.2. | Дополнительные сведения о местоположении земельного участка | | - | |
| 2. | Площадь земельного участка ± величина погрешности определения (вычисления) площади ($P \pm \Delta P$), м ² | | 2284 +/- 17 | |
| 3. | Формула, примененная для расчета предельной допустимой погрешности определения площади земельного участка, с подставленными значениями и итоговые (вычисленные) значения (ΔP), м ² | | $\Delta P = 3.5 * M_t * \sqrt{P} = 3.5 * 0,1 * \sqrt{2284} = 17$ | |
| 4. | Площадь земельного участка согласно сведениям Единого государственного реестра недвижимости (Ркад), м ² | | 2123 | |
| 5. | Оценка расхождения Р и Ркад ($P - P_{кад}$), м ² | | 161 | |
| 6. | Предельные минимальный и максимальный размеры земельного участка (Рмин и Рмакс), м ² | | - | |
| 7. | Кадастровый номер или иной государственный учетный номер (инвентарный) объекта недвижимости, расположенного на земельном участке | | 70:06:0101003:1015 70:06:0101003:828 | |
| 8. | Вид (виды) разрешенного использования | | Для ведения личного подсобного хозяйства | |
| 8.1. | Дополнительные сведения об использовании земельного участка | | - | |
| 9. | Сведения о земельных участках (землях общего пользования, территории общего пользования), посредством которых обеспечивается доступ | | - | |

3. Сведения о характеристиках уточняемого земельного участка с кадастровым номером 70:06:0101003:22 :

| № п/п | Наименование характеристики | Значение характеристики |
|-------|-----------------------------|-------------------------|
| 1 | 2 | 3 |
| 10. | Иные сведения | - |

4. Пояснения к сведениям об уточняемом земельном участке с кадастровым номером 70:06:0101003:22 :

| | |
|----|---|
| 1. | - |
|----|---|

Сведения об уточняемых земельных участках, необходимые для исправления реестровых ошибок в сведениях о местоположении их границ

1. Сведения о характерных точках границ уточняемого земельного участка с кадастровым номером 70:06:0101003:512 :

Система координат МСК 70, зона 2

Зона № 2

| Обозначение характерных точек границ | Координаты, м | | | | Метод определения координат | Формулы, примененные для расчета средней квадратической погрешности определения координат характерных точек границ (Mt), с подставленными в такие формулы значениями и итоговые (вычисленные) значения Mt, м | Описание закрепления точки |
|--------------------------------------|--|------------|--|------------|---|--|----------------------------|
| | содержатся в Едином государственном реестре недвижимости | | определены в результате выполнения комплексных кадастровых работ | | | | |
| | X | Y | X | Y | | | |
| 1 | 2 | 3 | 4 | 5 | 6 | 7 | 8 |
| 154 | 639484.42 | 2430237.88 | 639485.26 | 2430243.75 | Метод спутниковых геодезических измерений (определений) | 0.1 | - |
| 168 | 639478.42 | 2430256.02 | 639478.64 | 2430261.49 | Метод спутниковых геодезических измерений (определений) | 0.1 | - |
| 167 | 639472.73 | 2430254.14 | - | - | - | 0 | - |
| 166 | 639416.31 | 2430235.49 | 639417.49 | 2430239.84 | Метод спутниковых геодезических измерений (определений) | 0.1 | - |
| 156 | 639422.16 | 2430215.82 | 639426.16 | 2430218.37 | Метод спутниковых геодезических измерений (определений) | 0.1 | - |
| 155 | 639436.07 | 2430220.75 | - | - | - | 0 | - |
| 154 | 639484.42 | 2430237.88 | 639485.26 | 2430243.75 | Метод спутниковых геодезических измерений (определений) | 0.1 | - |

| 2. Сведения о частях границ уточняемого земельного участка с кадастровым номером 70:06:0101003:512 : | | | | |
|---|---|----------------------------------|--|---|
| Обозначение части границ | | Горизонтальное проложение (S), м | Описание прохождения части границ | Сведения о согласовании местоположения границ (согласовано/спорное) |
| от т. | до т. | | | |
| 1 | 2 | 3 | 4 | 5 |
| 154 | 168 | 18.93 | - | - |
| 168 | 166 | 64.87 | - | - |
| 166 | 156 | 23.15 | - | - |
| 156 | 154 | 64.32 | - | - |
| 3. Сведения о характеристиках уточняемого земельного участка с кадастровым номером 70:06:0101003:512 : | | | | |
| № п/п | Наименование характеристики | | Значение характеристики | |
| 1 | 2 | | 3 | |
| 1. | Адрес земельного участка | | - | |
| 1.1. | Сведения о местоположении земельного участка (при отсутствии адреса) в структурированном в соответствии с федеральной информационной адресной системой виде | | - | |
| 1.2. | Дополнительные сведения о местоположении земельного участка | | - | |
| 2. | Площадь земельного участка ± величина погрешности определения (вычисления) площади (P ± ΔP), м2 | | 1359 +/- 13 | |
| 3. | Формула, примененная для расчета предельной допустимой погрешности определения площади земельного участка, с подставленными значениями и итоговые (вычисленные) значения (ΔP), м2 | | $\Delta P = 3.5 * M_t * \sqrt{P} = 3.5 * 0,1 * \sqrt{1359} = 13$ | |
| 4. | Площадь земельного участка согласно сведениям Единого государственного реестра недвижимости (Ркад), м2 | | 1302 | |
| 5. | Оценка расхождения P и Ркад (P - Ркад), м2 | | 57 | |
| 6. | Предельные минимальный и максимальный размеры земельного участка (Рмин и Рмакс), м2 | | - - | |
| 7. | Кадастровый номер или иной государственный учетный номер (инвентарный) объекта недвижимости, расположенного на земельном участке | | 70:06:0101003:1008 | |
| 8. | Вид (виды) разрешенного использования | | Для ведения личного подсобного хозяйства | |
| 8.1. | Дополнительные сведения об использовании земельного участка | | - | |
| 9. | Сведения о земельных участках (землях общего пользования, территории общего пользования), посредством которых обеспечивается доступ | | - | |
| 10. | Иные сведения | | - | |
| 4. Пояснения к сведениям об уточняемом земельном участке с кадастровым номером 70:06:0101003:512 : | | | | |
| 1. | - | | | |

Сведения об уточняемых земельных участках, необходимые для исправления реестровых ошибок в сведениях о местоположении их границ

1. Сведения о характерных точках границ уточняемого земельного участка с кадастровым номером 70:06:0101003:117 :

Система координат МСК 70, зона 2

Зона № 2

| Обозначение характерных точек границ | Координаты, м | | | | Метод определения координат | Формулы, примененные для расчета средней квадратической погрешности определения границ (Mt), с подставленными в такие формулы значениями и итоговые (вычисленные) значения Mt, м | Описание закрепления точки |
|--------------------------------------|--|------------|--|------------|---|--|----------------------------|
| | содержатся в Едином государственном реестре недвижимости | | определены в результате выполнения комплексных кадастровых работ | | | | |
| | X | Y | X | Y | | | |
| 1 | 2 | 3 | 4 | 5 | 6 | 7 | 8 |
| 169 | 639517.03 | 2430307.15 | - | - | - | 0 | - |
| н164У | - | - | 639497.35 | 2430309.79 | Метод спутниковых геодезических измерений (определений) | 0.1 | - |
| н165У | - | - | 639498.38 | 2430308.30 | Метод спутниковых геодезических измерений (определений) | 0.1 | - |
| н166У | - | - | 639516.58 | 2430314.83 | Метод спутниковых геодезических измерений (определений) | 0.1 | - |
| н167У | - | - | 639518.15 | 2430315.39 | Метод спутниковых геодезических измерений (определений) | 0.1 | - |
| н168У | - | - | 639510.75 | 2430337.89 | Метод спутниковых геодезических измерений (определений) | 0.1 | - |

1. Сведения о характерных точках границ уточняемого земельного участка с кадастровым номером 70:06:0101003:117 :

Система координат МСК 70, зона 2

Зона № 2

| Обозначение характерных точек границ | Координаты, м | | | | Метод определения координат | Формулы, примененные для расчета средней квадратической погрешности определения координат характерных точек границ (Mt), с подставленными в такие формулы значениями и итоговые (вычисленные) значения Mt, м | Описание закрепления точки |
|--------------------------------------|--|------------|--|------------|---|--|----------------------------|
| | содержатся в Едином государственном реестре недвижимости | | определены в результате выполнения комплексных кадастровых работ | | | | |
| | X | Y | X | Y | | | |
| 1 | 2 | 3 | 4 | 5 | 6 | 7 | 8 |
| н169У | - | - | 639507.31 | 2430336.84 | Метод спутниковых геодезических измерений (определений) | 0.1 | - |
| 170 | 639509.22 | 2430331.01 | - | - | - | 0 | - |
| н170У | - | - | 639499.43 | 2430334.20 | Метод спутниковых геодезических измерений (определений) | 0.1 | - |
| н171У | - | - | 639489.08 | 2430331.70 | Метод спутниковых геодезических измерений (определений) | 0.1 | - |
| н172У | - | - | 639489.78 | 2430329.60 | Метод спутниковых геодезических измерений (определений) | 0.1 | - |
| 171 | 639474.19 | 2430319.20 | - | - | - | 0 | - |
| 172 | 639457.75 | 2430315.98 | 639456.68 | 2430322.25 | Метод спутниковых геодезических измерений (определений) | 0.1 | - |

| 1. Сведения о характерных точках границ уточняемого земельного участка с кадастровым номером 70:06:0101003:117 : | | | | | | | |
|--|--|------------|--|------------|---|--|----------------------------|
| Система координат МСК 70, зона 2 | | | | | | Зона № 2 | |
| Обозначение характерных точек границ | Координаты, м | | | | Метод определения координат | Формулы, примененные для расчета средней квадратической погрешности определения координат характерных точек границ (Mt), с подставленными в такие формулы значениями и итоговые (вычисленные) значения Mt, м | Описание закрепления точки |
| | содержатся в Едином государственном реестре недвижимости | | определены в результате выполнения комплексных кадастровых работ | | | | |
| | X | Y | X | Y | | | |
| 1 | 2 | 3 | 4 | 5 | 6 | 7 | 8 |
| н173У | - | - | 639457.92 | 2430315.11 | Метод спутниковых геодезических измерений (определений) | 0.1 | - |
| н174У | - | - | 639459.44 | 2430307.41 | Метод спутниковых геодезических измерений (определений) | 0.1 | - |
| 173 | 639460.68 | 2430301.11 | 639457.87 | 2430306.70 | Метод спутниковых геодезических измерений (определений) | 0.1 | - |
| н175У | - | - | 639461.09 | 2430296.29 | Метод спутниковых геодезических измерений (определений) | 0.1 | - |
| 162 | 639461.85 | 2430288.51 | 639461.24 | 2430295.04 | Метод спутниковых геодезических измерений (определений) | 0.1 | - |
| 174 | 639485.84 | 2430296.63 | - | - | - | 0 | - |
| 175 | 639490.48 | 2430298.19 | - | - | - | 0 | - |
| 169 | 639517.03 | 2430307.15 | - | - | - | 0 | - |

| 2. Сведения о частях границ уточняемого земельного участка с кадастровым номером 70:06:0101003:117 : | | | | |
|---|---|----------------------------------|--|---|
| Обозначение части границ | | Горизонтальное проложение (S), м | Описание прохождения части границ | Сведения о согласовании местоположения границ (согласовано/спорное) |
| от т. | до т. | | | |
| 1 | 2 | 3 | 4 | 5 |
| н164У | н165У | 1.81 | - | - |
| н165У | н166У | 19.34 | - | - |
| н166У | н167У | 1.67 | - | - |
| н167У | н168У | 23.69 | - | - |
| н168У | н169У | 3.60 | - | - |
| н169У | н170У | 8.31 | - | - |
| н170У | н171У | 10.65 | - | - |
| н171У | н172У | 2.21 | - | - |
| н172У | 172 | 33.91 | - | - |
| 172 | н173У | 7.25 | - | - |
| н173У | н174У | 7.85 | - | - |
| н174У | 173 | 1.72 | - | - |
| 173 | н175У | 10.90 | - | - |
| н175У | 162 | 1.26 | - | - |
| 162 | н164У | 39.01 | - | - |
| 3. Сведения о характеристиках уточняемого земельного участка с кадастровым номером 70:06:0101003:117 : | | | | |
| № п/п | Наименование характеристики | | Значение характеристики | |
| 1 | 2 | | 3 | |
| 1. | Адрес земельного участка | | - | |
| 1.1. | Сведения о местоположении земельного участка (при отсутствии адреса) в структурированном в соответствии с федеральной информационной адресной системой виде | | - | |
| 1.2. | Дополнительные сведения о местоположении земельного участка | | - | |
| 2. | Площадь земельного участка ± величина погрешности определения (вычисления) площади (P ± ΔP), м ² | | 1419 +/- 13 | |
| 3. | Формула, примененная для расчета предельной допустимой погрешности определения площади земельного участка, с подставленными значениями и итоговые (вычисленные) значения (ΔP), м ² | | $\Delta P = 3.5 * M_t * \sqrt{P} = 3.5 * 0,1 * \sqrt{1419} = 13$ | |
| 4. | Площадь земельного участка согласно сведениям Единого государственного реестра недвижимости (P _{кад}), м ² | | 1418 | |
| 5. | Оценка расхождения P и P _{кад} (P - P _{кад}), м ² | | 1 | |
| 6. | Предельные минимальный и максимальный размеры земельного участка (P _{мин} и P _{макс}), м ² | | - | |
| 7. | Кадастровый номер или иной государственный учетный номер (инвентарный) объекта недвижимости, расположенного на земельном участке | | 70:06:0101003:815 | |
| 8. | Вид (виды) разрешенного использования | | Для ведения личного подсобного хозяйства | |
| 8.1. | Дополнительные сведения об использовании земельного участка | | - | |
| 9. | Сведения о земельных участках (землях общего пользования, территории общего пользования), посредством которых обеспечивается доступ | | - | |

3. Сведения о характеристиках уточняемого земельного участка с кадастровым номером 70:06:0101003:117 :

| № п/п | Наименование характеристики | Значение характеристики |
|-------|-----------------------------|-------------------------|
| 1 | 2 | 3 |
| 10. | Иные сведения | - |

4. Пояснения к сведениям об уточняемом земельном участке с кадастровым номером 70:06:0101003:117 :

| | |
|----|---|
| 1. | - |
|----|---|

Сведения об уточняемых земельных участках, необходимые для исправления реестровых ошибок в сведениях о местоположении их границ

1. Сведения о характерных точках границ уточняемого земельного участка с кадастровым номером 70:06:0101003:327 :

Система координат МСК 70, зона 2

Зона № 2

| Обозначение характерных точек границ | Координаты, м | | | | Метод определения координат | Формулы, примененные для расчета средней квадратической погрешности определения границ (Mt), с подставленными в такие формулы значениями и итоговые (вычисленные) значения Mt, м | Описание закрепления точки |
|--------------------------------------|--|------------|--|------------|---|--|----------------------------|
| | содержатся в Едином государственном реестре недвижимости | | определены в результате выполнения комплексных кадастровых работ | | | | |
| | X | Y | X | Y | | | |
| 1 | 2 | 3 | 4 | 5 | 6 | 7 | 8 |
| 176 | 639400.88 | 2430294.44 | 639400.88 | 2430294.44 | Метод спутниковых геодезических измерений (определений) | 0.1 | Закрепление отсутствует |
| 177 | 639425.42 | 2430299.06 | 639425.42 | 2430299.06 | Метод спутниковых геодезических измерений (определений) | 0.1 | Закрепление отсутствует |
| 178 | 639426.27 | 2430301.97 | 639426.27 | 2430301.97 | Метод спутниковых геодезических измерений (определений) | 0.1 | Закрепление отсутствует |
| 179 | 639456.53 | 2430306.50 | 639456.53 | 2430306.50 | Метод спутниковых геодезических измерений (определений) | 0.1 | Закрепление отсутствует |
| н176У | - | - | 639457.48 | 2430306.64 | Метод спутниковых геодезических измерений (определений) | 0.1 | Закрепление отсутствует |

1. Сведения о характерных точках границ уточняемого земельного участка с кадастровым номером 70:06:0101003:327 :

Система координат МСК 70, зона 2

Зона № 2

| Обозначение характерных точек границ | Координаты, м | | | | Метод определения координат | Формулы, примененные для расчета средней квадратической погрешности определения координат характерных точек границ (Mt), с подставленными в такие формулы значениями и итоговые (вычисленные) значения Mt, м | Описание закрепления точки |
|--------------------------------------|--|------------|--|------------|---|--|----------------------------|
| | содержатся в Едином государственном реестре недвижимости | | определены в результате выполнения комплексных кадастровых работ | | | | |
| | X | Y | X | Y | | | |
| 1 | 2 | 3 | 4 | 5 | 6 | 7 | 8 |
| 173 | - | - | 639457.87 | 2430306.70 | Метод спутниковых геодезических измерений (определений) | 0.1 | Закрепление отсутствует |
| н174У | - | - | 639459.44 | 2430307.41 | Метод спутниковых геодезических измерений (определений) | 0.1 | Закрепление отсутствует |
| н173У | - | - | 639457.92 | 2430315.11 | Метод спутниковых геодезических измерений (определений) | 0.1 | Закрепление отсутствует |
| 180 | 639455.56 | 2430321.26 | 639456.68 | 2430322.25 | Метод спутниковых геодезических измерений (определений) | 0.1 | Закрепление отсутствует |
| 181 | 639442.77 | 2430324.82 | 639442.77 | 2430324.82 | Метод спутниковых геодезических измерений (определений) | 0.1 | Закрепление отсутствует |

1. Сведения о характерных точках границ уточняемого земельного участка с кадастровым номером 70:06:0101003:327 :

| Система координат МСК 70, зона 2 | | | | | Зона № 2 | | |
|--------------------------------------|--|------------|--|------------|---|--|----------------------------|
| Обозначение характерных точек границ | Координаты, м | | | | Метод определения координат | Формулы, примененные для расчета средней квадратической погрешности определения координат характерных точек границ (Mt), с подставленными в такие формулы значениями и итоговые (вычисленные) значения Mt, м | Описание закрепления точки |
| | содержатся в Едином государственном реестре недвижимости | | определены в результате выполнения комплексных кадастровых работ | | | | |
| | X | Y | X | Y | | | |
| 1 | 2 | 3 | 4 | 5 | 6 | 7 | 8 |
| н177У | - | - | 639443.68 | 2430330.56 | Метод спутниковых геодезических измерений (определений) | 0.1 | Закрепление отсутствует |
| 182 | 639407.00 | 2430328.61 | 639407.00 | 2430328.61 | Метод спутниковых геодезических измерений (определений) | 0.1 | Закрепление отсутствует |
| 183 | 639390.95 | 2430326.04 | 639390.95 | 2430326.04 | Метод спутниковых геодезических измерений (определений) | 0.1 | Закрепление отсутствует |
| 176 | 639400.88 | 2430294.44 | 639400.88 | 2430294.44 | Метод спутниковых геодезических измерений (определений) | 0.1 | Закрепление отсутствует |

2. Сведения о частях границ уточняемого земельного участка с кадастровым номером 70:06:0101003:327 :

| Обозначение части границ | | Горизонтальное проложение (S), м | Описание прохождения части границ | Сведения о согласовании местоположения границ (согласовано/спорное) |
|--------------------------|-------|----------------------------------|-----------------------------------|---|
| от т. | до т. | | | |
| 1 | 2 | 3 | 4 | 5 |
| 176 | 177 | 24.97 | - | - |
| 177 | 178 | 3.03 | - | - |
| 178 | 179 | 30.60 | - | - |
| 179 | н176У | 0.96 | - | - |
| н176У | 173 | 0.39 | - | - |
| 173 | н174У | 1.72 | - | - |

| 2. Сведения о частях границ уточняемого земельного участка с кадастровым номером 70:06:0101003:327 : | | | | |
|---|---|----------------------------------|--|---|
| Обозначение части границ | | Горизонтальное проложение (S), м | Описание прохождения части границ | Сведения о согласовании местоположения границ (согласовано/спорное) |
| от т. | до т. | | | |
| 1 | 2 | 3 | 4 | 5 |
| н174У | н173У | 7.85 | - | - |
| н173У | 180 | 7.25 | - | - |
| 180 | 181 | 14.15 | - | - |
| 181 | н177У | 5.81 | - | - |
| н177У | 182 | 36.73 | - | - |
| 182 | 183 | 16.25 | - | - |
| 183 | 176 | 33.12 | - | - |
| 3. Сведения о характеристиках уточняемого земельного участка с кадастровым номером 70:06:0101003:327 : | | | | |
| № п/п | Наименование характеристики | | Значение характеристики | |
| 1 | 2 | | 3 | |
| 1. | Адрес земельного участка | | - | |
| 1.1. | Сведения о местоположении земельного участка (при отсутствии адреса) в структурированном в соответствии с федеральной информационной адресной системой виде | | - | |
| 1.2. | Дополнительные сведения о местоположении земельного участка | | - | |
| 2. | Площадь земельного участка ± величина погрешности определения (вычисления) площади (P ± ΔP), м ² | | 1696 +/- 14 | |
| 3. | Формула, примененная для расчета предельной допустимой погрешности определения площади земельного участка, с подставленными значениями и итоговые (вычисленные) значения (ΔP), м ² | | $\Delta P = 3.5 * M_t * \sqrt{P} = 3.5 * 0,1 * \sqrt{1696} = 14$ | |
| 4. | Площадь земельного участка согласно сведениям Единого государственного реестра недвижимости (P _{кад}), м ² | | 1552 | |
| 5. | Оценка расхождения P и P _{кад} (P - P _{кад}), м ² | | 144 | |
| 6. | Предельные минимальный и максимальный размеры земельного участка (P _{мин} и P _{макс}), м ² | | - | |
| 7. | Кадастровый номер или иной государственный учетный номер (инвентарный) объекта недвижимости, расположенного на земельном участке | | - | |
| 8. | Вид (виды) разрешенного использования | | Для ведения личного подсобного хозяйства | |
| 8.1. | Дополнительные сведения об использовании земельного участка | | - | |
| 9. | Сведения о земельных участках (землях общего пользования, территории общего пользования), посредством которых обеспечивается доступ | | - | |
| 10. | Иные сведения | | - | |
| 4. Пояснения к сведениям об уточняемом земельном участке с кадастровым номером 70:06:0101003:327 : | | | | |
| 1. | - | | | |

Сведения об уточняемых земельных участках, необходимые для исправления реестровых ошибок в сведениях о местоположении их границ

1. Сведения о характерных точках границ уточняемого земельного участка с кадастровым номером 70:06:0101003:510 :

Система координат МСК 70, зона 2

Зона № 2

| Обозначение характерных точек границ | Координаты, м | | | | Метод определения координат | Формулы, примененные для расчета средней квадратической погрешности определения координат характерных точек границ (Mt), с подставленными в такие формулы значениями и итоговые (вычисленные) значения Mt, м | Описание закрепления точки |
|--------------------------------------|--|------------|--|------------|---|--|----------------------------|
| | содержатся в Едином государственном реестре недвижимости | | определены в результате выполнения комплексных кадастровых работ | | | | |
| | X | Y | X | Y | | | |
| 1 | 2 | 3 | 4 | 5 | 6 | 7 | 8 |
| 170 | 639509.22 | 2430331.01 | 639507.31 | 2430336.84 | Метод спутниковых геодезических измерений (определений) | 0.1 | - |
| 184 | 639502.65 | 2430351.06 | 639502.65 | 2430351.06 | Метод спутниковых геодезических измерений (определений) | 0.1 | - |
| 185 | 639501.54 | 2430354.49 | 639501.54 | 2430354.49 | Метод спутниковых геодезических измерений (определений) | 0.1 | - |
| 186 | 639501.17 | 2430355.62 | 639498.41 | 2430363.24 | Метод спутниковых геодезических измерений (определений) | 0.1 | - |
| 187 | 639464.33 | 2430347.06 | 639471.71 | 2430355.14 | Метод спутниковых геодезических измерений (определений) | 0.1 | - |

1. Сведения о характерных точках границ уточняемого земельного участка с кадастровым номером 70:06:0101003:510 :

Система координат МСК 70, зона 2

Зона № 2

| Обозначение характерных точек границ | Координаты, м | | | | Метод определения координат | Формулы, примененные для расчета средней квадратической погрешности определения координат характерных точек границ (Mt), с подставленными в такие формулы значениями и итоговые (вычисленные) значения Mt, м | Описание закрепления точки |
|--------------------------------------|--|------------|--|------------|---|--|----------------------------|
| | содержатся в Едином государственном реестре недвижимости | | определены в результате выполнения комплексных кадастровых работ | | | | |
| | X | Y | X | Y | | | |
| 1 | 2 | 3 | 4 | 5 | 6 | 7 | 8 |
| 188 | 639459.35 | 2430346.51 | 639452.89 | 2430352.27 | Метод спутниковых геодезических измерений (определений) | 0.1 | - |
| 189 | 639445.67 | 2430343.21 | 639442.94 | 2430349.23 | Метод спутниковых геодезических измерений (определений) | 0.1 | - |
| 193 | - | - | 639441.66 | 2430347.65 | Метод спутниковых геодезических измерений (определений) | 0.1 | - |
| н178У | - | - | 639442.86 | 2430337.54 | Метод спутниковых геодезических измерений (определений) | 0.1 | - |
| 181 | 639442.77 | 2430324.82 | 639443.68 | 2430330.56 | Метод спутниковых геодезических измерений (определений) | 0.1 | - |

1. Сведения о характерных точках границ уточняемого земельного участка с кадастровым номером 70:06:0101003:510 :

Система координат МСК 70, зона 2

Зона № 2

| Обозначение характерных точек границ | Координаты, м | | | | Метод определения координат | Формулы, примененные для расчета средней квадратической погрешности определения координат характерных точек границ (Mt), с подставленными в такие формулы значениями и итоговые (вычисленные) значения Mt, м | Описание закрепления точки |
|--------------------------------------|--|------------|--|------------|---|--|----------------------------|
| | содержатся в Едином государственном реестре недвижимости | | определены в результате выполнения комплексных кадастровых работ | | | | |
| | X | Y | X | Y | | | |
| 1 | 2 | 3 | 4 | 5 | 6 | 7 | 8 |
| 190 | 639456.76 | 2430320.94 | 639442.77 | 2430324.82 | Метод спутниковых геодезических измерений (определений) | 0.1 | - |
| 172 | 639457.75 | 2430315.98 | 639456.68 | 2430322.25 | Метод спутниковых геодезических измерений (определений) | 0.1 | - |
| 171 | 639474.19 | 2430319.20 | 639489.78 | 2430329.60 | Метод спутниковых геодезических измерений (определений) | 0.1 | - |
| н171У | - | - | 639489.08 | 2430331.70 | Метод спутниковых геодезических измерений (определений) | 0.1 | - |
| н170У | - | - | 639499.43 | 2430334.20 | Метод спутниковых геодезических измерений (определений) | 0.1 | - |

| 1. Сведения о характерных точках границ уточняемого земельного участка с кадастровым номером 70:06:0101003:510 : | | | | | | | |
|--|---|----------------------------------|--|---|---|--|----------------------------|
| Система координат МСК 70, зона 2 | | | | | | Зона № 2 | |
| Обозначение характерных точек границ | Координаты, м | | | | Метод определения координат | Формулы, примененные для расчета средней квадратической погрешности определения координат характерных точек границ (Mt), с подставленными в такие формулы значениями и итоговые (вычисленные) значения Mt, м | Описание закрепления точки |
| | содержатся в Едином государственном реестре недвижимости | | определены в результате выполнения комплексных кадастровых работ | | | | |
| | X | Y | X | Y | | | |
| 1 | 2 | 3 | 4 | 5 | 6 | 7 | 8 |
| 170 | 639509.22 | 2430331.01 | 639507.31 | 2430336.84 | Метод спутниковых геодезических измерений (определений) | 0.1 | - |
| 2. Сведения о частях границ уточняемого земельного участка с кадастровым номером 70:06:0101003:510 : | | | | | | | |
| Обозначение части границ | | Горизонтальное проложение (S), м | Описание прохождения части границ | Сведения о согласовании местоположения границ (согласовано/спорное) | | | |
| от т. | до т. | | | | | | |
| 1 | 2 | 3 | 4 | 5 | | | |
| 170 | 184 | 14.96 | - | - | | | |
| 184 | 185 | 3.61 | - | - | | | |
| 185 | 186 | 9.29 | - | - | | | |
| 186 | 187 | 27.90 | - | - | | | |
| 187 | 188 | 19.04 | - | - | | | |
| 188 | 189 | 10.40 | - | - | | | |
| 189 | 193 | 2.03 | - | - | | | |
| 193 | н178У | 10.18 | - | - | | | |
| н178У | 181 | 7.03 | - | - | | | |
| 181 | 190 | 5.81 | - | - | | | |
| 190 | 172 | 14.15 | - | - | | | |
| 172 | 171 | 33.91 | - | - | | | |
| 171 | н171У | 2.21 | - | - | | | |
| н171У | н170У | 10.65 | - | - | | | |
| н170У | 170 | 8.31 | - | - | | | |
| 3. Сведения о характеристиках уточняемого земельного участка с кадастровым номером 70:06:0101003:510 : | | | | | | | |
| № п/п | Наименование характеристики | | | Значение характеристики | | | |
| 1 | 2 | | | 3 | | | |
| 1. | Адрес земельного участка | | | - | | | |
| 1.1. | Сведения о местоположении земельного участка (при отсутствии адреса) в структурированном в соответствии с федеральной информационной адресной системой виде | | | - | | | |
| 1.2. | Дополнительные сведения о местоположении земельного участка | | | - | | | |

| 3. Сведения о характеристиках уточняемого земельного участка с кадастровым номером 70:06:0101003:510 : | | |
|---|---|--|
| № п/п | Наименование характеристики | Значение характеристики |
| 1 | 2 | 3 |
| 2. | Площадь земельного участка ± величина погрешности определения (вычисления) площади ($P \pm \Delta P$), м2 | 1767 +/- 15 |
| 3. | Формула, примененная для расчета предельной допустимой погрешности определения площади земельного участка, с подставленными значениями и итоговые (вычисленные) значения (ΔP), м2 | $\Delta P = 3.5 * M_t * \sqrt{P} = 3.5 * 0,1 * \sqrt{1767} = 15$ |
| 4. | Площадь земельного участка согласно сведениям Единого государственного реестра недвижимости ($R_{\text{кад}}$), м2 | 1678 |
| 5. | Оценка расхождения P и $R_{\text{кад}}$ ($P - R_{\text{кад}}$), м2 | 89 |
| 6. | Предельные минимальный и максимальный размеры земельного участка ($R_{\text{мин}}$ и $R_{\text{макс}}$), м2 | - - |
| 7. | Кадастровый номер или иной государственный учетный номер (инвентарный) объекта недвижимости, расположенного на земельном участке | 70:06:0101003:1054 |
| 8. | Вид (виды) разрешенного использования | Для ведения личного подсобного хозяйства |
| 8.1. | Дополнительные сведения об использовании земельного участка | - |
| 9. | Сведения о земельных участках (землях общего пользования, территории общего пользования), посредством которых обеспечивается доступ | - |
| 10. | Иные сведения | - |
| 4. Пояснения к сведениям об уточняемом земельном участке с кадастровым номером 70:06:0101003:510 : | | |
| 1. | - | |

Сведения об уточняемых земельных участках, необходимые для исправления реестровых ошибок в сведениях о местоположении их границ

1. Сведения о характерных точках границ уточняемого земельного участка с кадастровым номером 70:06:0101003:314 :

Система координат МСК 70, зона 2

Зона № 2

| Обозначение характерных точек границ | Координаты, м | | | | Метод определения координат | Формулы, примененные для расчета средней квадратической погрешности определения границ (Mt), с подставленными в такие формулы значениями и итоговые (вычисленные) значения Mt, м | Описание закрепления точки |
|--------------------------------------|--|------------|--|------------|---|--|----------------------------|
| | содержатся в Едином государственном реестре недвижимости | | определены в результате выполнения комплексных кадастровых работ | | | | |
| | X | Y | X | Y | | | |
| 1 | 2 | 3 | 4 | 5 | 6 | 7 | 8 |
| 191 | 639389.43 | 2430331.22 | 639390.95 | 2430326.04 | Метод спутниковых геодезических измерений (определений) | 0.1 | - |
| 182 | - | - | 639407.00 | 2430328.61 | Метод спутниковых геодезических измерений (определений) | 0.1 | - |
| 192 | 639440.45 | 2430330.93 | 639443.68 | 2430330.56 | Метод спутниковых геодезических измерений (определений) | 0.1 | - |
| 193 | 639441.66 | 2430347.65 | 639441.66 | 2430347.65 | Метод спутниковых геодезических измерений (определений) | 0.1 | - |
| 194 | 639442.94 | 2430349.23 | 639442.94 | 2430349.23 | Метод спутниковых геодезических измерений (определений) | 0.1 | - |

1. Сведения о характерных точках границ уточняемого земельного участка с кадастровым номером 70:06:0101003:314 :

Система координат МСК 70, зона 2

Зона № 2

| Обозначение характерных точек границ | Координаты, м | | | | Метод определения координат | Формулы, примененные для расчета средней квадратической погрешности определения координат характерных точек границ (Mt), с подставленными в такие формулы значениями и итоговые (вычисленные) значения Mt, м | Описание закрепления точки |
|--------------------------------------|--|------------|--|------------|---|--|----------------------------|
| | содержатся в Едином государственном реестре недвижимости | | определены в результате выполнения комплексных кадастровых работ | | | | |
| | X | Y | X | Y | | | |
| 1 | 2 | 3 | 4 | 5 | 6 | 7 | 8 |
| 195 | 639452.89 | 2430352.27 | 639452.89 | 2430352.27 | Метод спутниковых геодезических измерений (определений) | 0.1 | - |
| 196 | 639452.18 | 2430359.40 | 639452.18 | 2430359.40 | Метод спутниковых геодезических измерений (определений) | 0.1 | - |
| 197 | 639447.75 | 2430358.88 | 639447.75 | 2430358.88 | Метод спутниковых геодезических измерений (определений) | 0.1 | - |
| 198 | 639433.85 | 2430356.38 | 639433.85 | 2430356.38 | Метод спутниковых геодезических измерений (определений) | 0.1 | - |
| 199 | 639381.84 | 2430353.58 | 639385.03 | 2430353.76 | Метод спутниковых геодезических измерений (определений) | 0.1 | - |

| 1. Сведения о характерных точках границ уточняемого земельного участка с кадастровым номером 70:06:0101003:314 : | | | | | | | |
|--|---|----------------------------------|--|---|---|--|----------------------------|
| Система координат МСК 70, зона 2 | | | | | | Зона № 2 | |
| Обозначение характерных точек границ | Координаты, м | | | | Метод определения координат | Формулы, примененные для расчета средней квадратической погрешности определения координат характерных точек границ (Mt), с подставленными в такие формулы значениями и итоговые (вычисленные) значения Mt, м | Описание закрепления точки |
| | содержатся в Едином государственном реестре недвижимости | | определены в результате выполнения комплексных кадастровых работ | | | | |
| | X | Y | X | Y | | | |
| 1 | 2 | 3 | 4 | 5 | 6 | 7 | 8 |
| 191 | 639389.43 | 2430331.22 | 639390.95 | 2430326.04 | Метод спутниковых геодезических измерений (определений) | 0.1 | - |
| 2. Сведения о частях границ уточняемого земельного участка с кадастровым номером 70:06:0101003:314 : | | | | | | | |
| Обозначение части границ | | Горизонтальное проложение (S), м | Описание прохождения части границ | Сведения о согласовании местоположения границ (согласовано/спорное) | | | |
| от т. | до т. | | | | | | |
| 1 | 2 | 3 | 4 | 5 | | | |
| 191 | 182 | 16.25 | - | - | | | |
| 182 | 192 | 36.73 | - | - | | | |
| 192 | 193 | 17.21 | - | - | | | |
| 193 | 194 | 2.03 | - | - | | | |
| 194 | 195 | 10.40 | - | - | | | |
| 195 | 196 | 7.17 | - | - | | | |
| 196 | 197 | 4.46 | - | - | | | |
| 197 | 198 | 14.12 | - | - | | | |
| 198 | 199 | 48.89 | - | - | | | |
| 199 | 191 | 28.35 | - | - | | | |
| 3. Сведения о характеристиках уточняемого земельного участка с кадастровым номером 70:06:0101003:314 : | | | | | | | |
| № п/п | Наименование характеристики | | | Значение характеристики | | | |
| 1 | 2 | | | 3 | | | |
| 1. | Адрес земельного участка | | | - | | | |
| 1.1. | Сведения о местоположении земельного участка (при отсутствии адреса) в структурированном в соответствии с федеральной информационной адресной системой виде | | | - | | | |
| 1.2. | Дополнительные сведения о местоположении земельного участка | | | - | | | |
| 2. | Площадь земельного участка ± величина погрешности определения (вычисления) площади (P ± ΔP), м ² | | | 1543 +/- 14 | | | |
| 3. | Формула, примененная для расчета предельной допустимой погрешности определения площади земельного участка, с подставленными значениями и итоговые (вычисленные) значения (ΔP), м ² | | | ΔP=3.5*Mt*√P=3.5*0,1*√1543=14 | | | |

| 3. Сведения о характеристиках уточняемого земельного участка с кадастровым номером 70:06:0101003:314 : | | |
|---|---|--|
| № п/п | Наименование характеристики | Значение характеристики |
| 1 | 2 | 3 |
| 4. | Площадь земельного участка согласно сведениям Единого государственного реестра недвижимости (Ркад), м2 | 1440 |
| 5. | Оценка расхождения Р и Ркад (Р - Ркад), м2 | 103 |
| 6. | Предельные минимальный и максимальный размеры земельного участка (Рмин и Рмакс), м2 | - - |
| 7. | Кадастровый номер или иной государственный учетный номер (инвентарный) объекта недвижимости, расположенного на земельном участке | 70:06:0101003:1014 |
| 8. | Вид (виды) разрешенного использования | Для ведения личного подсобного хозяйства |
| 8.1. | Дополнительные сведения об использовании земельного участка | - |
| 9. | Сведения о земельных участках (землях общего пользования, территории общего пользования), посредством которых обеспечивается доступ | - |
| 10. | Иные сведения | - |
| 4. Пояснения к сведениям об уточняемом земельном участке с кадастровым номером 70:06:0101003:314 : | | |
| 1. | - | |

Сведения об уточняемых земельных участках, необходимые для исправления реестровых ошибок в сведениях о местоположении их границ

1. Сведения о характерных точках границ уточняемого земельного участка с кадастровым номером 70:06:0101003:75 :

Система координат МСК 70, зона 2

Зона № 2

| Обозначение характерных точек границ | Координаты, м | | | | Метод определения координат | Формулы, примененные для расчета средней квадратической погрешности определения границ (Mt), с подставленными в такие формулы значениями и итоговые (вычисленные) значения Mt, м | Описание закрепления точки |
|--------------------------------------|--|------------|--|------------|---|--|----------------------------|
| | содержатся в Едином государственном реестре недвижимости | | определены в результате выполнения комплексных кадастровых работ | | | | |
| | X | Y | X | Y | | | |
| 1 | 2 | 3 | 4 | 5 | 6 | 7 | 8 |
| 200 | 639536.16 | 2430072.71 | 639538.53 | 2430073.28 | Метод спутниковых геодезических измерений (определений) | 0.1 | Закрепление отсутствует |
| 201 | 639497.45 | 2430054.44 | 639492.71 | 2430052.27 | Метод спутниковых геодезических измерений (определений) | 0.1 | Закрепление отсутствует |
| 202 | 639492.17 | 2430052.02 | 639491.84 | 2430054.36 | Метод спутниковых геодезических измерений (определений) | 0.1 | Закрепление отсутствует |
| н194У | - | - | 639485.66 | 2430051.78 | Метод спутниковых геодезических измерений (определений) | 0.1 | Закрепление отсутствует |
| 203 | 639486.60 | 2430049.78 | - | - | - | 0.1 | Закрепление отсутствует |
| 204 | 639488.05 | 2430046.29 | 639487.17 | 2430047.62 | Метод спутниковых геодезических измерений (определений) | 0.1 | Закрепление отсутствует |

1. Сведения о характерных точках границ уточняемого земельного участка с кадастровым номером 70:06:0101003:75 :

Система координат МСК 70, зона 2

Зона № 2

| Обозначение характерных точек границ | Координаты, м | | | | Метод определения координат | Формулы, примененные для расчета средней квадратической погрешности определения координат характерных точек границ (Mt), с подставленными в такие формулы значениями и итоговые (вычисленные) значения Mt, м | Описание закрепления точки |
|--------------------------------------|--|------------|--|------------|---|--|----------------------------|
| | содержатся в Едином государственном реестре недвижимости | | определены в результате выполнения комплексных кадастровых работ | | | | |
| | X | Y | X | Y | | | |
| 1 | 2 | 3 | 4 | 5 | 6 | 7 | 8 |
| 205 | 639495.14 | 2430030.27 | 639495.14 | 2430030.27 | Метод спутниковых геодезических измерений (определений) | 0.1 | Закрепление отсутствует |
| н203У | - | - | 639500.62 | 2430032.76 | Метод спутниковых геодезических измерений (определений) | 0.1 | Закрепление отсутствует |
| 206 | 639506.77 | 2430035.56 | 639506.77 | 2430035.56 | Метод спутниковых геодезических измерений (определений) | 0.1 | Закрепление отсутствует |
| 207 | 639513.20 | 2430038.47 | 639513.20 | 2430038.47 | Метод спутниковых геодезических измерений (определений) | 0.1 | Закрепление отсутствует |
| н204У | - | - | 639516.43 | 2430039.88 | Метод спутниковых геодезических измерений (определений) | 0.1 | Закрепление отсутствует |

1. Сведения о характерных точках границ уточняемого земельного участка с кадастровым номером 70:06:0101003:75 :

Система координат МСК 70, зона 2

Зона № 2

| Обозначение характерных точек границ | Координаты, м | | | | Метод определения координат | Формулы, примененные для расчета средней квадратической погрешности определения координат характерных точек границ (Mt), с подставленными в такие формулы значениями и итоговые (вычисленные) значения Mt, м | Описание закрепления точки |
|--------------------------------------|--|------------|--|------------|---|--|----------------------------|
| | содержатся в Едином государственном реестре недвижимости | | определены в результате выполнения комплексных кадастровых работ | | | | |
| | X | Y | X | Y | | | |
| 1 | 2 | 3 | 4 | 5 | 6 | 7 | 8 |
| 208 | 639523.06 | 2430042.77 | 639523.06 | 2430042.77 | Метод спутниковых геодезических измерений (определений) | 0.1 | Закрепление отсутствует |
| 209 | 639524.12 | 2430043.23 | 639524.12 | 2430043.23 | Метод спутниковых геодезических измерений (определений) | 0.1 | Закрепление отсутствует |
| 210 | 639526.02 | 2430043.09 | 639526.02 | 2430043.09 | Метод спутниковых геодезических измерений (определений) | 0.1 | Закрепление отсутствует |
| 211 | 639539.91 | 2430049.61 | 639539.91 | 2430049.61 | Метод спутниковых геодезических измерений (определений) | 0.1 | Закрепление отсутствует |
| 212 | 639546.73 | 2430053.07 | 639546.73 | 2430053.07 | Метод спутниковых геодезических измерений (определений) | 0.1 | Закрепление отсутствует |

1. Сведения о характерных точках границ уточняемого земельного участка с кадастровым номером 70:06:0101003:75 :

| Система координат МСК 70, зона 2 | | | | | Зона № 2 | | |
|--------------------------------------|--|------------|--|------------|---|--|----------------------------|
| Обозначение характерных точек границ | Координаты, м | | | | Метод определения координат | Формулы, примененные для расчета средней квадратической погрешности определения координат характерных точек границ (Mt), с подставленными в такие формулы значениями и итоговые (вычисленные) значения Mt, м | Описание закрепления точки |
| | содержатся в Едином государственном реестре недвижимости | | определены в результате выполнения комплексных кадастровых работ | | | | |
| | X | Y | X | Y | | | |
| 1 | 2 | 3 | 4 | 5 | 6 | 7 | 8 |
| 213 | 639542.75 | 2430063.82 | 639542.75 | 2430063.82 | Метод спутниковых геодезических измерений (определений) | 0.1 | Закрепление отсутствует |
| 214 | 639542.23 | 2430065.14 | 639542.23 | 2430065.14 | Метод спутниковых геодезических измерений (определений) | 0.1 | Закрепление отсутствует |
| 215 | 639538.33 | 2430073.73 | 639540.19 | 2430069.62 | Метод спутниковых геодезических измерений (определений) | 0.1 | Закрепление отсутствует |
| 200 | 639536.16 | 2430072.71 | 639538.53 | 2430073.28 | Метод спутниковых геодезических измерений (определений) | 0.1 | Закрепление отсутствует |

2. Сведения о частях границ уточняемого земельного участка с кадастровым номером 70:06:0101003:75 :

| Обозначение части границ | | Горизонтальное проложение (S), м | Описание прохождения части границ | Сведения о согласовании местоположения границ (согласовано/спорное) |
|--------------------------|-------|----------------------------------|-----------------------------------|---|
| от т. | до т. | | | |
| 1 | 2 | 3 | 4 | 5 |
| 200 | 201 | 50.41 | - | - |
| 213 | 214 | 1.42 | - | - |
| 212 | 213 | 11.46 | - | - |
| 211 | 212 | 7.65 | - | - |
| 210 | 211 | 15.34 | - | - |
| 209 | 210 | 1.91 | - | - |

| 2. Сведения о частях границ уточняемого земельного участка с кадастровым номером 70:06:0101003:75 : | | | | |
|--|---|----------------------------------|--|---|
| Обозначение части границ | | Горизонтальное проложение (S), м | Описание прохождения части границ | Сведения о согласовании местоположения границ (согласовано/спорное) |
| от т. | до т. | | | |
| 1 | 2 | 3 | 4 | 5 |
| 208 | 209 | 1.16 | - | - |
| н204У | 208 | 7.23 | - | - |
| 207 | н204У | 3.52 | - | - |
| 206 | 207 | 7.06 | - | - |
| н203У | 206 | 6.76 | - | - |
| 205 | н203У | 6.02 | - | - |
| 204 | 205 | 19.09 | - | - |
| н194У | 204 | 4.43 | - | - |
| 202 | н194У | 6.70 | - | - |
| 201 | 202 | 2.26 | - | - |
| 214 | 215 | 4.92 | - | - |
| 215 | 200 | 4.02 | - | - |
| 3. Сведения о характеристиках уточняемого земельного участка с кадастровым номером 70:06:0101003:75 : | | | | |
| № п/п | Наименование характеристики | | Значение характеристики | |
| 1 | 2 | | 3 | |
| 1. | Адрес земельного участка | | - | |
| 1.1. | Сведения о местоположении земельного участка (при отсутствии адреса) в структурированном в соответствии с федеральной информационной адресной системой виде | | - | |
| 1.2. | Дополнительные сведения о местоположении земельного участка | | - | |
| 2. | Площадь земельного участка ± величина погрешности определения (вычисления) площади ($P \pm \Delta P$), м ² | | 1245 +/- 12 | |
| 3. | Формула, примененная для расчета предельной допустимой погрешности определения площади земельного участка, с подставленными значениями и итоговые (вычисленные) значения (ΔP), м ² | | $\Delta P = 3.5 * M_t * \sqrt{P} = 3.5 * 0,1 * \sqrt{1245} = 12$ | |
| 4. | Площадь земельного участка согласно сведениям Единого государственного реестра недвижимости (P _{кад}), м ² | | 1238 | |
| 5. | Оценка расхождения P и P _{кад} (P - P _{кад}), м ² | | 7 | |
| 6. | Предельные минимальный и максимальный размеры земельного участка (P _{мин} и P _{макс}), м ² | | - - | |
| 7. | Кадастровый номер или иной государственный учетный номер (инвентарный) объекта недвижимости, расположенного на земельном участке | | 70:06:0101003:1016 | |
| 8. | Вид (виды) разрешенного использования | | Для ведения личного подсобного хозяйства | |
| 8.1. | Дополнительные сведения об использовании земельного участка | | - | |
| 9. | Сведения о земельных участках (землях общего пользования, территории общего пользования), посредством которых обеспечивается доступ | | - | |
| 10. | Иные сведения | | - | |

4. Пояснения к сведениям об уточняемом земельном участке с кадастровым номером 70:06:0101003:75 :

| | |
|----|---|
| 1. | - |
|----|---|

Сведения об уточняемых земельных участках, необходимые для исправления реестровых ошибок в сведениях о местоположении их границ

1. Сведения о характерных точках границ уточняемого земельного участка с кадастровым номером 70:06:0101003:20 :

Система координат МСК 70, зона 2

Зона № 2

| Обозначение характерных точек границ | Координаты, м | | | | Метод определения координат | Формулы, примененные для расчета средней квадратической погрешности определения границ (Mt), с подставленными в такие формулы значениями и итоговые (вычисленные) значения Mt, м | Описание закрепления точки |
|--------------------------------------|--|------------|--|------------|---|--|----------------------------|
| | содержатся в Едином государственном реестре недвижимости | | определены в результате выполнения комплексных кадастровых работ | | | | |
| | X | Y | X | Y | | | |
| 1 | 2 | 3 | 4 | 5 | 6 | 7 | 8 |
| 216 | 639610.86 | 2429897.04 | 639610.86 | 2429897.04 | Метод спутниковых геодезических измерений (определений) | 0.1 | Закрепление отсутствует |
| 217 | 639607.39 | 2429907.20 | 639608.29 | 2429904.58 | Метод спутниковых геодезических измерений (определений) | 0.1 | Закрепление отсутствует |
| 218 | 639593.55 | 2429899.96 | 639591.72 | 2429898.05 | Метод спутниковых геодезических измерений (определений) | 0.1 | Закрепление отсутствует |
| 219 | 639592.96 | 2429901.05 | 639590.98 | 2429900.01 | Метод спутниковых геодезических измерений (определений) | 0.1 | Закрепление отсутствует |
| n211Y | - | - | 639585.69 | 2429897.69 | Метод спутниковых геодезических измерений (определений) | 0.1 | Закрепление отсутствует |

1. Сведения о характерных точках границ уточняемого земельного участка с кадастровым номером 70:06:0101003:20 :

Система координат МСК 70, зона 2

Зона № 2

| Обозначение характерных точек границ | Координаты, м | | | | Метод определения координат | Формулы, примененные для расчета средней квадратической погрешности определения координат характерных точек границ (Mt), с подставленными в такие формулы значениями и итоговые (вычисленные) значения Mt, м | Описание закрепления точки |
|--------------------------------------|--|------------|--|------------|---|--|----------------------------|
| | содержатся в Едином государственном реестре недвижимости | | определены в результате выполнения комплексных кадастровых работ | | | | |
| | X | Y | X | Y | | | |
| 1 | 2 | 3 | 4 | 5 | 6 | 7 | 8 |
| н212У | - | - | 639586.42 | 2429895.75 | Метод спутниковых геодезических измерений (определений) | 0.1 | Закрепление отсутствует |
| н213У | - | - | 639581.82 | 2429893.50 | Метод спутниковых геодезических измерений (определений) | 0.1 | Закрепление отсутствует |
| н214У | - | - | 639570.32 | 2429888.40 | Метод спутниковых геодезических измерений (определений) | 0.1 | Закрепление отсутствует |
| 220 | 639570.48 | 2429890.67 | 639569.77 | 2429889.20 | Метод спутниковых геодезических измерений (определений) | 0.1 | Закрепление отсутствует |
| 221 | 639551.99 | 2429882.25 | 639551.99 | 2429882.25 | Метод спутниковых геодезических измерений (определений) | 0.1 | Закрепление отсутствует |

| 1. Сведения о характерных точках границ уточняемого земельного участка с кадастровым номером 70:06:0101003:20 : | | | | | | | |
|---|--|------------|--|------------|---|--|----------------------------|
| Система координат МСК 70, зона 2 | | | | | | Зона № 2 | |
| Обозначение характерных точек границ | Координаты, м | | | | Метод определения координат | Формулы, примененные для расчета средней квадратической погрешности определения координат характерных точек границ (Mt), с подставленными в такие формулы значениями и итоговые (вычисленные) значения Mt, м | Описание закрепления точки |
| | содержатся в Едином государственном реестре недвижимости | | определены в результате выполнения комплексных кадастровых работ | | | | |
| | X | Y | X | Y | | | |
| 1 | 2 | 3 | 4 | 5 | 6 | 7 | 8 |
| 222 | 639559.47 | 2429864.79 | 639559.47 | 2429864.79 | Метод спутниковых геодезических измерений (определений) | 0.1 | Закрепление отсутствует |
| n215Y | - | - | 639562.08 | 2429865.78 | Метод спутниковых геодезических измерений (определений) | 0.1 | Закрепление отсутствует |
| 223 | 639619.85 | 2429890.22 | 639613.64 | 2429885.30 | Метод спутниковых геодезических измерений (определений) | 0.1 | Закрепление отсутствует |
| 224 | 639618.27 | 2429893.85 | - | - | - | 0.1 | Закрепление отсутствует |
| 225 | 639612.97 | 2429891.47 | - | - | - | 0.1 | Закрепление отсутствует |
| 216 | 639610.86 | 2429897.04 | 639610.86 | 2429897.04 | Метод спутниковых геодезических измерений (определений) | 0.1 | Закрепление отсутствует |

| 2. Сведения о частях границ уточняемого земельного участка с кадастровым номером 70:06:0101003:20 : | | | | |
|---|-------|----------------------------------|-----------------------------------|---|
| Обозначение части границ | | Горизонтальное проложение (S), м | Описание прохождения части границ | Сведения о согласовании местоположения границ (согласовано/спорное) |
| от т. | до т. | | | |
| 1 | 2 | 3 | 4 | 5 |
| 216 | 217 | 7.97 | - | - |
| 217 | 218 | 17.81 | - | - |
| 218 | 219 | 2.10 | - | - |

| 2. Сведения о частях границ уточняемого земельного участка с кадастровым номером 70:06:0101003:20 : | | | | |
|--|---|----------------------------------|--|---|
| Обозначение части границ | | Горизонтальное проложение (S), м | Описание прохождения части границ | Сведения о согласовании местоположения границ (согласовано/спорное) |
| от т. | до т. | | | |
| 1 | 2 | 3 | 4 | 5 |
| 219 | н211У | 5.78 | - | - |
| н211У | н212У | 2.07 | - | - |
| н212У | н213У | 5.12 | - | - |
| н213У | н214У | 12.58 | - | - |
| н214У | 220 | 0.97 | - | - |
| 220 | 221 | 19.09 | - | - |
| 221 | 222 | 18.99 | - | - |
| 222 | н215У | 2.79 | - | - |
| н215У | 223 | 55.13 | - | - |
| 223 | 216 | 12.06 | - | - |
| 3. Сведения о характеристиках уточняемого земельного участка с кадастровым номером 70:06:0101003:20 : | | | | |
| № п/п | Наименование характеристики | | Значение характеристики | |
| 1 | 2 | | 3 | |
| 1. | Адрес земельного участка | | - | |
| 1.1. | Сведения о местоположении земельного участка (при отсутствии адреса) в структурированном в соответствии с федеральной информационной адресной системой виде | | - | |
| 1.2. | Дополнительные сведения о местоположении земельного участка | | - | |
| 2. | Площадь земельного участка ± величина погрешности определения (вычисления) площади ($P \pm \Delta P$), м ² | | 1156 +/- 12 | |
| 3. | Формула, примененная для расчета предельной допустимой погрешности определения площади земельного участка, с подставленными значениями и итоговые (вычисленные) значения (ΔP), м ² | | $\Delta P = 3.5 * M_t * \sqrt{P} = 3.5 * 0,1 * \sqrt{1156} = 12$ | |
| 4. | Площадь земельного участка согласно сведениям Единого государственного реестра недвижимости (Ркад), м ² | | 1066 | |
| 5. | Оценка расхождения P и Ркад (P - Ркад), м ² | | 90 | |
| 6. | Предельные минимальный и максимальный размеры земельного участка (Рмин и Рмакс), м ² | | - - | |
| 7. | Кадастровый номер или иной государственный учетный номер (инвентарный) объекта недвижимости, расположенного на земельном участке | | 70:06:0101003:1786 | |
| 8. | Вид (виды) разрешенного использования | | Для ведения личного подсобного хозяйства | |
| 8.1. | Дополнительные сведения об использовании земельного участка | | - | |
| 9. | Сведения о земельных участках (землях общего пользования, территории общего пользования), посредством которых обеспечивается доступ | | - | |
| 10. | Иные сведения | | - | |
| 4. Пояснения к сведениям об уточняемом земельном участке с кадастровым номером 70:06:0101003:20 : | | | | |
| 1. | - | | | |

Сведения об уточняемых земельных участках, необходимые для исправления реестровых ошибок в сведениях о местоположении их границ

1. Сведения о характерных точках границ уточняемого земельного участка с кадастровым номером 70:06:0101003:634 :

Система координат МСК 70, зона 2

Зона № 2

| Обозначение характерных точек границ | Координаты, м | | | | Метод определения координат | Формулы, примененные для расчета средней квадратической погрешности определения границ (Mt), с подставленными в такие формулы значениями и итоговые (вычисленные) значения Mt, м | Описание закрепления точки |
|--------------------------------------|--|------------|--|------------|---|--|----------------------------|
| | содержатся в Едином государственном реестре недвижимости | | определены в результате выполнения комплексных кадастровых работ | | | | |
| | X | Y | X | Y | | | |
| 1 | 2 | 3 | 4 | 5 | 6 | 7 | 8 |
| 226 | 639544.49 | 2429903.83 | 639544.49 | 2429903.83 | Метод спутниковых геодезических измерений (определений) | 0.1 | Закрепление отсутствует |
| 221 | 639551.99 | 2429882.25 | 639551.99 | 2429882.25 | Метод спутниковых геодезических измерений (определений) | 0.1 | Закрепление отсутствует |
| 220 | 639570.48 | 2429890.67 | 639569.77 | 2429889.20 | Метод спутниковых геодезических измерений (определений) | 0.1 | Закрепление отсутствует |
| н214У | - | - | 639570.32 | 2429888.40 | Метод спутниковых геодезических измерений (определений) | 0.1 | Закрепление отсутствует |
| н213У | - | - | 639581.82 | 2429893.50 | Метод спутниковых геодезических измерений (определений) | 0.1 | Закрепление отсутствует |

1. Сведения о характерных точках границ уточняемого земельного участка с кадастровым номером 70:06:0101003:634 :

Система координат МСК 70, зона 2

Зона № 2

| Обозначение характерных точек границ | Координаты, м | | | | Метод определения координат | Формулы, примененные для расчета средней квадратической погрешности определения координат характерных точек границ (Mt), с подставленными в такие формулы значениями и итоговые (вычисленные) значения Mt, м | Описание закрепления точки |
|--------------------------------------|--|------------|--|------------|---|--|----------------------------|
| | содержатся в Едином государственном реестре недвижимости | | определены в результате выполнения комплексных кадастровых работ | | | | |
| | X | Y | X | Y | | | |
| 1 | 2 | 3 | 4 | 5 | 6 | 7 | 8 |
| 219 | 639592.96 | 2429901.05 | 639586.42 | 2429895.75 | Метод спутниковых геодезических измерений (определений) | 0.1 | Закрепление отсутствует |
| 218 | 639593.55 | 2429899.96 | 639585.69 | 2429897.69 | Метод спутниковых геодезических измерений (определений) | 0.1 | Закрепление отсутствует |
| 219 | - | - | 639590.98 | 2429900.01 | Метод спутниковых геодезических измерений (определений) | 0.1 | Закрепление отсутствует |
| 218 | - | - | 639591.72 | 2429898.05 | Метод спутниковых геодезических измерений (определений) | 0.1 | Закрепление отсутствует |
| 217 | 639607.39 | 2429907.20 | 639608.29 | 2429904.58 | Метод спутниковых геодезических измерений (определений) | 0.1 | Закрепление отсутствует |

1. Сведения о характерных точках границ уточняемого земельного участка с кадастровым номером 70:06:0101003:634 :

Система координат МСК 70, зона 2

Зона № 2

| Обозначение характерных точек границ | Координаты, м | | | | Метод определения координат | Формулы, примененные для расчета средней квадратической погрешности определения координат характерных точек границ (Mt), с подставленными в такие формулы значениями и итоговые (вычисленные) значения Mt, м | Описание закрепления точки |
|--------------------------------------|--|------------|--|------------|---|--|----------------------------|
| | содержатся в Едином государственном реестре недвижимости | | определены в результате выполнения комплексных кадастровых работ | | | | |
| | X | Y | X | Y | | | |
| 1 | 2 | 3 | 4 | 5 | 6 | 7 | 8 |
| 227 | 639605.47 | 2429912.83 | 639605.47 | 2429912.83 | Метод спутниковых геодезических измерений (определений) | 0.1 | Закрепление отсутствует |
| 228 | 639598.30 | 2429932.50 | 639598.30 | 2429932.50 | Метод спутниковых геодезических измерений (определений) | 0.1 | Закрепление отсутствует |
| 229 | 639591.34 | 2429930.24 | 639591.34 | 2429930.24 | Метод спутниковых геодезических измерений (определений) | 0.1 | Закрепление отсутствует |
| 230 | 639593.66 | 2429924.39 | 639593.66 | 2429924.39 | Метод спутниковых геодезических измерений (определений) | 0.1 | Закрепление отсутствует |
| 231 | 639580.39 | 2429918.27 | 639580.39 | 2429918.27 | Метод спутниковых геодезических измерений (определений) | 0.1 | Закрепление отсутствует |

1. Сведения о характерных точках границ уточняемого земельного участка с кадастровым номером 70:06:0101003:634 :

| Система координат МСК 70, зона 2 | | | | | Зона № 2 | | |
|--------------------------------------|--|------------|--|------------|---|--|----------------------------|
| Обозначение характерных точек границ | Координаты, м | | | | Метод определения координат | Формулы, примененные для расчета средней квадратической погрешности определения координат характерных точек границ (Mt), с подставленными в такие формулы значениями и итоговые (вычисленные) значения Mt, м | Описание закрепления точки |
| | содержатся в Едином государственном реестре недвижимости | | определены в результате выполнения комплексных кадастровых работ | | | | |
| | X | Y | X | Y | | | |
| 1 | 2 | 3 | 4 | 5 | 6 | 7 | 8 |
| 232 | 639552.76 | 2429907.72 | 639552.76 | 2429907.72 | Метод спутниковых геодезических измерений (определений) | 0.1 | Закрепление отсутствует |
| 226 | 639544.49 | 2429903.83 | 639544.49 | 2429903.83 | Метод спутниковых геодезических измерений (определений) | 0.1 | Закрепление отсутствует |

2. Сведения о частях границ уточняемого земельного участка с кадастровым номером 70:06:0101003:634 :

| Обозначение части границ | | Горизонтальное проложение (S), м | Описание прохождения части границ | Сведения о согласовании местоположения границ (согласовано/спорное) |
|--------------------------|-------|----------------------------------|-----------------------------------|---|
| от т. | до т. | | | |
| 1 | 2 | 3 | 4 | 5 |
| 226 | 221 | 22.85 | - | - |
| 221 | 220 | 19.09 | - | - |
| 220 | н214У | 0.97 | - | - |
| н214У | н213У | 12.58 | - | - |
| н213У | 219 | 5.12 | - | - |
| 219 | 218 | 2.07 | - | - |
| 218 | 219 | 5.78 | - | - |
| 219 | 218 | 2.10 | - | - |
| 218 | 217 | 17.81 | - | - |
| 217 | 227 | 8.72 | - | - |
| 227 | 228 | 20.94 | - | - |
| 228 | 229 | 7.32 | - | - |
| 229 | 230 | 6.29 | - | - |
| 230 | 231 | 14.61 | - | - |
| 231 | 232 | 29.58 | - | - |
| 232 | 226 | 9.14 | - | - |

| 3. Сведения о характеристиках уточняемого земельного участка с кадастровым номером 70:06:0101003:634 : | | |
|---|---|--|
| № п/п | Наименование характеристики | Значение характеристики |
| 1 | 2 | 3 |
| 1. | Адрес земельного участка | - |
| 1.1. | Сведения о местоположении земельного участка (при отсутствии адреса) в структурированном в соответствии с федеральной информационной адресной системой виде | - |
| 1.2. | Дополнительные сведения о местоположении земельного участка | - |
| 2. | Площадь земельного участка ± величина погрешности определения (вычисления) площади ($P \pm \Delta P$), м ² | 1455 +/- 13 |
| 3. | Формула, примененная для расчета предельной допустимой погрешности определения площади земельного участка, с подставленными значениями и итоговые (вычисленные) значения (ΔP), м ² | $\Delta P = 3.5 * M_t * \sqrt{P} = 3.5 * 0,1 * \sqrt{1455} = 13$ |
| 4. | Площадь земельного участка согласно сведениям Единого государственного реестра недвижимости ($P_{\text{кад}}$), м ² | 1372 |
| 5. | Оценка расхождения P и $P_{\text{кад}}$ ($P - P_{\text{кад}}$), м ² | 83 |
| 6. | Предельные минимальный и максимальный размеры земельного участка ($P_{\text{мин}}$ и $P_{\text{макс}}$), м ² | - - |
| 7. | Кадастровый номер или иной государственный учетный номер (инвентарный) объекта недвижимости, расположенного на земельном участке | 70:06:0101003:2172 70:06:0101003:732 |
| 8. | Вид (виды) разрешенного использования | Для ведения личного подсобного хозяйства |
| 8.1. | Дополнительные сведения об использовании земельного участка | - |
| 9. | Сведения о земельных участках (землях общего пользования, территории общего пользования), посредством которых обеспечивается доступ | - |
| 10. | Иные сведения | - |
| 4. Пояснения к сведениям об уточняемом земельном участке с кадастровым номером 70:06:0101003:634 : | | |
| 1. | - | |

Сведения об уточняемых земельных участках, необходимые для исправления реестровых ошибок в сведениях о местоположении их границ

1. Сведения о характерных точках границ уточняемого земельного участка с кадастровым номером 70:06:0101003:31 :

Система координат МСК 70, зона 2

Зона № 2

| Обозначение характерных точек границ | Координаты, м | | | | Метод определения координат | Формулы, примененные для расчета средней квадратической погрешности определения границ (Mt), с подставленными в такие формулы значениями и итоговые (вычисленные) значения Mt, м | Описание закрепления точки |
|--------------------------------------|--|------------|--|------------|---|--|----------------------------|
| | содержатся в Едином государственном реестре недвижимости | | определены в результате выполнения комплексных кадастровых работ | | | | |
| | X | Y | X | Y | | | |
| 1 | 2 | 3 | 4 | 5 | 6 | 7 | 8 |
| 233 | 639620.55 | 2429899.31 | 639620.55 | 2429899.31 | Метод спутниковых геодезических измерений (определений) | 0.1 | Закрепление отсутствует |
| 234 | 639623.78 | 2429900.07 | 639623.78 | 2429900.07 | Метод спутниковых геодезических измерений (определений) | 0.1 | Закрепление отсутствует |
| 235 | 639628.85 | 2429902.14 | 639628.85 | 2429902.14 | Метод спутниковых геодезических измерений (определений) | 0.1 | Закрепление отсутствует |
| 236 | 639645.38 | 2429907.51 | 639645.38 | 2429907.51 | Метод спутниковых геодезических измерений (определений) | 0.1 | Закрепление отсутствует |
| 237 | 639652.48 | 2429910.04 | 639652.48 | 2429910.04 | Метод спутниковых геодезических измерений (определений) | 0.1 | Закрепление отсутствует |

1. Сведения о характерных точках границ уточняемого земельного участка с кадастровым номером 70:06:0101003:31 :

Система координат МСК 70, зона 2

Зона № 2

| Обозначение характерных точек границ | Координаты, м | | | | Метод определения координат | Формулы, примененные для расчета средней квадратической погрешности определения координат характерных точек границ (Mt), с подставленными в такие формулы значениями и итоговые (вычисленные) значения Mt, м | Описание закрепления точки |
|--------------------------------------|--|------------|--|------------|---|--|----------------------------|
| | содержатся в Едином государственном реестре недвижимости | | определены в результате выполнения комплексных кадастровых работ | | | | |
| | X | Y | X | Y | | | |
| 1 | 2 | 3 | 4 | 5 | 6 | 7 | 8 |
| 238 | 639673.11 | 2429917.69 | 639673.11 | 2429917.69 | Метод спутниковых геодезических измерений (определений) | 0.1 | Закрепление отсутствует |
| 239 | 639665.35 | 2429936.37 | 639665.35 | 2429936.37 | Метод спутниковых геодезических измерений (определений) | 0.1 | Закрепление отсутствует |
| 240 | 639629.37 | 2429922.38 | 639629.37 | 2429922.38 | Метод спутниковых геодезических измерений (определений) | 0.1 | Закрепление отсутствует |
| 241 | 639618.36 | 2429918.13 | 639618.36 | 2429918.13 | Метод спутниковых геодезических измерений (определений) | 0.1 | Закрепление отсутствует |
| 242 | 639611.64 | 2429915.53 | 639611.64 | 2429915.53 | Метод спутниковых геодезических измерений (определений) | 0.1 | Закрепление отсутствует |

1. Сведения о характерных точках границ уточняемого земельного участка с кадастровым номером 70:06:0101003:31 :

Система координат МСК 70, зона 2

Зона № 2

| Обозначение характерных точек границ | Координаты, м | | | | Метод определения координат | Формулы, примененные для расчета средней квадратической погрешности определения координат характерных точек границ (Mt), с подставленными в такие формулы значениями и итоговые (вычисленные) значения Mt, м | Описание закрепления точки |
|--------------------------------------|--|------------|--|------------|---|--|----------------------------|
| | содержатся в Едином государственном реестре недвижимости | | определены в результате выполнения комплексных кадастровых работ | | | | |
| | X | Y | X | Y | | | |
| 1 | 2 | 3 | 4 | 5 | 6 | 7 | 8 |
| 243 | 639607.89 | 2429913.89 | 639607.89 | 2429913.89 | Метод спутниковых геодезических измерений (определений) | 0.1 | Закрепление отсутствует |
| 227 | 639605.47 | 2429912.83 | 639605.47 | 2429912.83 | Метод спутниковых геодезических измерений (определений) | 0.1 | Закрепление отсутствует |
| 217 | 639607.39 | 2429907.20 | 639607.39 | 2429907.20 | Метод спутниковых геодезических измерений (определений) | 0.1 | Закрепление отсутствует |
| 217 | - | - | 639608.29 | 2429904.58 | Метод спутниковых геодезических измерений (определений) | 0.1 | Закрепление отсутствует |
| 216 | 639610.86 | 2429897.04 | 639610.86 | 2429897.04 | Метод спутниковых геодезических измерений (определений) | 0.1 | Закрепление отсутствует |

| 1. Сведения о характерных точках границ уточняемого земельного участка с кадастровым номером 70:06:0101003:31 : | | | | | | | |
|---|---|----------------------------------|--|---|---|--|----------------------------|
| Система координат МСК 70, зона 2 | | | | | | Зона № 2 | |
| Обозначение характерных точек границ | Координаты, м | | | | Метод определения координат | Формулы, примененные для расчета средней квадратической погрешности определения координат характерных точек границ (Mt), с подставленными в такие формулы значениями и итоговые (вычисленные) значения Mt, м | Описание закрепления точки |
| | содержатся в Едином государственном реестре недвижимости | | определены в результате выполнения комплексных кадастровых работ | | | | |
| | X | Y | X | Y | | | |
| 1 | 2 | 3 | 4 | 5 | 6 | 7 | 8 |
| 233 | 639620.55 | 2429899.31 | 639620.55 | 2429899.31 | Метод спутниковых геодезических измерений (определений) | 0.1 | Закрепление отсутствует |
| 2. Сведения о частях границ уточняемого земельного участка с кадастровым номером 70:06:0101003:31 : | | | | | | | |
| Обозначение части границ | | Горизонтальное проложение (S), м | Описание прохождения части границ | Сведения о согласовании местоположения границ (согласовано/спорное) | | | |
| от т. | до т. | | | | | | |
| 1 | 2 | 3 | 4 | 5 | | | |
| 233 | 234 | 3.32 | - | - | | | |
| 234 | 235 | 5.48 | - | - | | | |
| 235 | 236 | 17.38 | - | - | | | |
| 236 | 237 | 7.54 | - | - | | | |
| 237 | 238 | 22.00 | - | - | | | |
| 238 | 239 | 20.23 | - | - | | | |
| 239 | 240 | 38.60 | - | - | | | |
| 240 | 241 | 11.80 | - | - | | | |
| 241 | 242 | 7.21 | - | - | | | |
| 242 | 243 | 4.09 | - | - | | | |
| 243 | 227 | 2.64 | - | - | | | |
| 227 | 217 | 5.95 | - | - | | | |
| 217 | 217 | 2.77 | - | - | | | |
| 217 | 216 | 7.97 | - | - | | | |
| 216 | 233 | 9.95 | - | - | | | |
| 3. Сведения о характеристиках уточняемого земельного участка с кадастровым номером 70:06:0101003:31 : | | | | | | | |
| № п/п | Наименование характеристики | | | Значение характеристики | | | |
| 1 | 2 | | | 3 | | | |
| 1. | Адрес земельного участка | | | - | | | |
| 1.1. | Сведения о местоположении земельного участка (при отсутствии адреса) в структурированном в соответствии с федеральной информационной адресной системой виде | | | - | | | |
| 1.2. | Дополнительные сведения о местоположении земельного участка | | | - | | | |

| 3. Сведения о характеристиках уточняемого земельного участка с кадастровым номером 70:06:0101003:31 : | | |
|--|---|--|
| № п/п | Наименование характеристики | Значение характеристики |
| 1 | 2 | 3 |
| 2. | Площадь земельного участка ± величина погрешности определения (вычисления) площади ($P \pm \Delta P$), м ² | 1249 +/- 12 |
| 3. | Формула, примененная для расчета предельной допустимой погрешности определения площади земельного участка, с подставленными значениями и итоговые (вычисленные) значения (ΔP), м ² | $\Delta P = 3.5 * M_t * \sqrt{P} = 3.5 * 0,1 * \sqrt{1249} = 12$ |
| 4. | Площадь земельного участка согласно сведениям Единого государственного реестра недвижимости ($P_{\text{кад}}$), м ² | 1249 |
| 5. | Оценка расхождения P и $P_{\text{кад}}$ ($P - P_{\text{кад}}$), м ² | - |
| 6. | Предельные минимальный и максимальный размеры земельного участка ($P_{\text{мин}}$ и $P_{\text{макс}}$), м ² | - - |
| 7. | Кадастровый номер или иной государственный учетный номер (инвентарный) объекта недвижимости, расположенного на земельном участке | - |
| 8. | Вид (виды) разрешенного использования | Для ведения личного подсобного хозяйства |
| 8.1. | Дополнительные сведения об использовании земельного участка | - |
| 9. | Сведения о земельных участках (землях общего пользования, территории общего пользования), посредством которых обеспечивается доступ | - |
| 10. | Иные сведения | - |
| 4. Пояснения к сведениям об уточняемом земельном участке с кадастровым номером 70:06:0101003:31 : | | |
| 1. | - | |

Сведения об уточняемых земельных участках, необходимые для исправления реестровых ошибок в сведениях о местоположении их границ

1. Сведения о характерных точках границ уточняемого земельного участка с кадастровым номером 70:06:0101003:317 :

Система координат МСК 70, зона 2

Зона № 2

| Обозначение характерных точек границ | Координаты, м | | | | Метод определения координат | Формулы, примененные для расчета средней квадратической погрешности определения координат характерных точек границ (Mt), с подставленными в такие формулы значениями и итоговые (вычисленные) значения Mt, м | Описание закрепления точки |
|--------------------------------------|--|------------|--|------------|---|--|----------------------------|
| | содержатся в Едином государственном реестре недвижимости | | определены в результате выполнения комплексных кадастровых работ | | | | |
| | X | Y | X | Y | | | |
| 1 | 2 | 3 | 4 | 5 | 6 | 7 | 8 |
| 244 | 639584.49 | 2429801.40 | 639584.82 | 2429800.55 | Метод спутниковых геодезических измерений (определений) | 0.1 | - |
| 245 | 639590.46 | 2429803.02 | - | - | - | 0 | - |
| 246 | 639606.99 | 2429810.47 | 639613.26 | 2429811.93 | Метод спутниковых геодезических измерений (определений) | 0.1 | - |
| 247 | 639616.42 | 2429814.14 | - | - | - | 0 | - |
| 248 | 639622.12 | 2429816.59 | 639630.13 | 2429818.47 | Метод спутниковых геодезических измерений (определений) | 0.1 | - |
| 249 | 639629.82 | 2429819.37 | 639629.82 | 2429819.37 | Метод спутниковых геодезических измерений (определений) | 0.1 | - |
| 250 | 639621.08 | 2429841.72 | 639621.08 | 2429841.72 | Метод спутниковых геодезических измерений (определений) | 0.1 | - |

1. Сведения о характерных точках границ уточняемого земельного участка с кадастровым номером 70:06:0101003:317 :

Система координат МСК 70, зона 2

Зона № 2

| Обозначение характерных точек границ | Координаты, м | | | | Метод определения координат | Формулы, примененные для расчета средней квадратической погрешности определения координат характерных точек границ (Mt), с подставленными в такие формулы значениями и итоговые (вычисленные) значения Mt, м | Описание закрепления точки |
|--------------------------------------|--|------------|--|------------|---|--|----------------------------|
| | содержатся в Едином государственном реестре недвижимости | | определены в результате выполнения комплексных кадастровых работ | | | | |
| | X | Y | X | Y | | | |
| 1 | 2 | 3 | 4 | 5 | 6 | 7 | 8 |
| 251 | 639620.49 | 2429843.45 | 639621.29 | 2429841.30 | Метод спутниковых геодезических измерений (определений) | 0.1 | - |
| 252 | 639609.62 | 2429838.24 | - | - | - | 0 | - |
| 253 | 639575.67 | 2429823.72 | 639575.67 | 2429823.72 | Метод спутниковых геодезических измерений (определений) | 0.1 | - |
| n228У | - | - | 639574.76 | 2429823.42 | Метод спутниковых геодезических измерений (определений) | 0.1 | - |
| n229У | - | - | 639584.25 | 2429800.32 | Метод спутниковых геодезических измерений (определений) | 0.1 | - |
| 244 | 639584.49 | 2429801.40 | 639584.82 | 2429800.55 | Метод спутниковых геодезических измерений (определений) | 0.1 | - |

| 2. Сведения о частях границ уточняемого земельного участка с кадастровым номером 70:06:0101003:317 : | | | | |
|---|---|----------------------------------|--|---|
| Обозначение части границ | | Горизонтальное проложение (S), м | Описание прохождения части границ | Сведения о согласовании местоположения границ (согласовано/спорное) |
| от т. | до т. | | | |
| 1 | 2 | 3 | 4 | 5 |
| 244 | 246 | 30.63 | - | - |
| 246 | 248 | 18.09 | - | - |
| 248 | 249 | 0.95 | - | - |
| 249 | 250 | 24.00 | - | - |
| 250 | 251 | 0.47 | - | - |
| 251 | 253 | 48.89 | - | - |
| 253 | н228У | 0.96 | - | - |
| н228У | н229У | 24.97 | - | - |
| н229У | 244 | 0.61 | - | - |
| 3. Сведения о характеристиках уточняемого земельного участка с кадастровым номером 70:06:0101003:317 : | | | | |
| № п/п | Наименование характеристики | | Значение характеристики | |
| 1 | 2 | | 3 | |
| 1. | Адрес земельного участка | | - | |
| 1.1. | Сведения о местоположении земельного участка (при отсутствии адреса) в структурированном в соответствии с федеральной информационной адресной системой виде | | - | |
| 1.2. | Дополнительные сведения о местоположении земельного участка | | - | |
| 2. | Площадь земельного участка ± величина погрешности определения (вычисления) площади ($P \pm \Delta P$), м ² | | 1222 +/- 12 | |
| 3. | Формула, примененная для расчета предельной допустимой погрешности определения площади земельного участка, с подставленными значениями и итоговые (вычисленные) значения (ΔP), м ² | | $\Delta P = 3.5 * M_t * \sqrt{P} = 3.5 * 0,1 * \sqrt{1222} = 12$ | |
| 4. | Площадь земельного участка согласно сведениям Единого государственного реестра недвижимости (Р _{кад}), м ² | | 1211 | |
| 5. | Оценка расхождения Р и Р _{кад} (Р - Р _{кад}), м ² | | 11 | |
| 6. | Предельные минимальный и максимальный размеры земельного участка (Р _{мин} и Р _{макс}), м ² | | - - | |
| 7. | Кадастровый номер или иной государственный учетный номер (инвентарный) объекта недвижимости, расположенного на земельном участке | | - | |
| 8. | Вид (виды) разрешенного использования | | Для ведения личного подсобного хозяйства | |
| 8.1. | Дополнительные сведения об использовании земельного участка | | - | |
| 9. | Сведения о земельных участках (землях общего пользования, территории общего пользования), посредством которых обеспечивается доступ | | - | |
| 10. | Иные сведения | | - | |
| 4. Пояснения к сведениям об уточняемом земельном участке с кадастровым номером 70:06:0101003:317 : | | | | |
| 1. | - | | | |

Сведения об уточняемых земельных участках, необходимые для исправления реестровых ошибок в сведениях о местоположении их границ

1. Сведения о характерных точках границ уточняемого земельного участка с кадастровым номером 70:06:0101003:90 :

Система координат МСК 70, зона 2

Зона № 2

| Обозначение характерных точек границ | Координаты, м | | | | Метод определения координат | Формулы, примененные для расчета средней квадратической погрешности определения границ (Mt), с подставленными в такие формулы значениями и итоговые (вычисленные) значения Mt, м | Описание закрепления точки |
|--------------------------------------|--|------------|--|------------|---|--|----------------------------|
| | содержатся в Едином государственном реестре недвижимости | | определены в результате выполнения комплексных кадастровых работ | | | | |
| | X | Y | X | Y | | | |
| 1 | 2 | 3 | 4 | 5 | 6 | 7 | 8 |
| 254 | 639592.34 | 2429781.15 | 639593.01 | 2429779.93 | Метод спутниковых геодезических измерений (определений) | 0.1 | Закрепление отсутствует |
| n230У | - | - | 639638.06 | 2429797.03 | Метод спутниковых геодезических измерений (определений) | 0.1 | Закрепление отсутствует |
| 255 | 639637.46 | 2429798.55 | 639637.46 | 2429798.55 | Метод спутниковых геодезических измерений (определений) | 0.1 | Закрепление отсутствует |
| 256 | 639633.08 | 2429810.08 | 639633.08 | 2429810.08 | Метод спутниковых геодезических измерений (определений) | 0.1 | Закрепление отсутствует |
| 249 | 639629.82 | 2429819.37 | 639630.13 | 2429818.47 | Метод спутниковых геодезических измерений (определений) | 0.1 | Закрепление отсутствует |
| 257 | 639622.12 | 2429816.58 | - | - | - | 0.1 | Закрепление отсутствует |
| 258 | 639616.41 | 2429814.14 | - | - | - | 0.1 | Закрепление отсутствует |

1. Сведения о характерных точках границ уточняемого земельного участка с кадастровым номером 70:06:0101003:90 :

| Система координат МСК 70, зона 2 | | | | | Зона № 2 | | |
|--------------------------------------|--|------------|--|------------|---|--|----------------------------|
| Обозначение характерных точек границ | Координаты, м | | | | Метод определения координат | Формулы, примененные для расчета средней квадратической погрешности определения координат характерных точек границ (Mt), с подставленными в такие формулы значениями и итоговые (вычисленные) значения Mt, м | Описание закрепления точки |
| | содержатся в Едином государственном реестре недвижимости | | определены в результате выполнения комплексных кадастровых работ | | | | |
| | X | Y | X | Y | | | |
| 1 | 2 | 3 | 4 | 5 | 6 | 7 | 8 |
| 259 | 639606.99 | 2429810.46 | 639613.26 | 2429811.93 | Метод спутниковых геодезических измерений (определений) | 0.1 | Закрепление отсутствует |
| 260 | 639590.45 | 2429803.02 | - | - | - | 0.1 | Закрепление отсутствует |
| 244 | 639584.49 | 2429801.40 | 639584.82 | 2429800.55 | Метод спутниковых геодезических измерений (определений) | 0.1 | Закрепление отсутствует |
| 254 | 639592.34 | 2429781.15 | 639593.01 | 2429779.93 | Метод спутниковых геодезических измерений (определений) | 0.1 | Закрепление отсутствует |

2. Сведения о частях границ уточняемого земельного участка с кадастровым номером 70:06:0101003:90 :

| Обозначение части границ | | Горизонтальное проложение (S), м | Описание прохождения части границ | Сведения о согласовании местоположения границ (согласовано/спорное) |
|--------------------------|-------|----------------------------------|-----------------------------------|---|
| от т. | до т. | | | |
| 1 | 2 | 3 | 4 | 5 |
| 254 | н230У | 48.19 | - | - |
| н230У | 255 | 1.63 | - | - |
| 255 | 256 | 12.33 | - | - |
| 256 | 249 | 8.89 | - | - |
| 249 | 259 | 18.09 | - | - |
| 259 | 244 | 30.63 | - | - |
| 244 | 254 | 22.19 | - | - |

| 3. Сведения о характеристиках уточняемого земельного участка с кадастровым номером 70:06:0101003:90 : | | |
|--|---|--|
| № п/п | Наименование характеристики | Значение характеристики |
| 1 | 2 | 3 |
| 1. | Адрес земельного участка | - |
| 1.1. | Сведения о местоположении земельного участка (при отсутствии адреса) в структурированном в соответствии с федеральной информационной адресной системой виде | - |
| 1.2. | Дополнительные сведения о местоположении земельного участка | - |
| 2. | Площадь земельного участка ± величина погрешности определения (вычисления) площади ($P \pm \Delta P$), м ² | 1092 +/- 12 |
| 3. | Формула, примененная для расчета предельной допустимой погрешности определения площади земельного участка, с подставленными значениями и итоговые (вычисленные) значения (ΔP), м ² | $\Delta P = 3.5 * M_t * \sqrt{P} = 3.5 * 0,1 * \sqrt{1092} = 12$ |
| 4. | Площадь земельного участка согласно сведениям Единого государственного реестра недвижимости ($P_{\text{кад}}$), м ² | 1060 |
| 5. | Оценка расхождения P и $P_{\text{кад}}$ ($P - P_{\text{кад}}$), м ² | 32 |
| 6. | Предельные минимальный и максимальный размеры земельного участка ($P_{\text{мин}}$ и $P_{\text{макс}}$), м ² | - - |
| 7. | Кадастровый номер или иной государственный учетный номер (инвентарный) объекта недвижимости, расположенного на земельном участке | - |
| 8. | Вид (виды) разрешенного использования | Для ведения личного подсобного хозяйства |
| 8.1. | Дополнительные сведения об использовании земельного участка | - |
| 9. | Сведения о земельных участках (землях общего пользования, территории общего пользования), посредством которых обеспечивается доступ | - |
| 10. | Иные сведения | - |
| 4. Пояснения к сведениям об уточняемом земельном участке с кадастровым номером 70:06:0101003:90 : | | |
| 1. | - | |

Сведения об уточняемых земельных участках, необходимые для исправления реестровых ошибок в сведениях о местоположении их границ

1. Сведения о характерных точках границ уточняемого земельного участка с кадастровым номером 70:06:0101003:518 :

Система координат МСК 70, зона 2

Зона № 2

| Обозначение характерных точек границ | Координаты, м | | | | Метод определения координат | Формулы, примененные для расчета средней квадратической погрешности определения границ (Mt), с подставленными в такие формулы значениями и итоговые (вычисленные) значения Mt, м | Описание закрепления точки |
|--------------------------------------|--|------------|--|------------|---|--|----------------------------|
| | содержатся в Едином государственном реестре недвижимости | | определены в результате выполнения комплексных кадастровых работ | | | | |
| | X | Y | X | Y | | | |
| 1 | 2 | 3 | 4 | 5 | 6 | 7 | 8 |
| 261 | 639608.41 | 2429742.56 | 639609.32 | 2429767.49 | Метод спутниковых геодезических измерений (определений) | 0.1 | Закрепление отсутствует |
| 262 | 639612.16 | 2429732.68 | 639613.82 | 2429756.20 | Метод спутниковых геодезических измерений (определений) | 0.1 | Закрепление отсутствует |
| 263 | 639620.81 | 2429735.86 | 639621.42 | 2429759.55 | Метод спутниковых геодезических измерений (определений) | 0.1 | Закрепление отсутствует |
| 264 | 639621.80 | 2429733.23 | 639624.87 | 2429749.70 | Метод спутниковых геодезических измерений (определений) | 0.1 | Закрепление отсутствует |
| 265 | 639625.25 | 2429724.52 | 639626.93 | 2429747.95 | Метод спутниковых геодезических измерений (определений) | 0.1 | Закрепление отсутствует |

1. Сведения о характерных точках границ уточняемого земельного участка с кадастровым номером 70:06:0101003:518 :

| Система координат МСК 70, зона 2 | | | | | Зона № 2 | | |
|--------------------------------------|--|------------|--|------------|---|--|----------------------------|
| Обозначение характерных точек границ | Координаты, м | | | | Метод определения координат | Формулы, примененные для расчета средней квадратической погрешности определения координат характерных точек границ (Mt), с подставленными в такие формулы значениями и итоговые (вычисленные) значения Mt, м | Описание закрепления точки |
| | содержатся в Едином государственном реестре недвижимости | | определены в результате выполнения комплексных кадастровых работ | | | | |
| | X | Y | X | Y | | | |
| 1 | 2 | 3 | 4 | 5 | 6 | 7 | 8 |
| 266 | 639628.03 | 2429717.63 | 639629.87 | 2429742.20 | Метод спутниковых геодезических измерений (определений) | 0.1 | Закрепление отсутствует |
| 267 | 639642.22 | 2429723.84 | 639643.11 | 2429747.57 | Метод спутниковых геодезических измерений (определений) | 0.1 | Закрепление отсутствует |
| 268 | 639629.82 | 2429750.67 | 639630.73 | 2429775.60 | Метод спутниковых геодезических измерений (определений) | 0.1 | Закрепление отсутствует |
| 261 | 639608.41 | 2429742.56 | 639609.32 | 2429767.49 | Метод спутниковых геодезических измерений (определений) | 0.1 | Закрепление отсутствует |

2. Сведения о частях границ уточняемого земельного участка с кадастровым номером 70:06:0101003:518 :

| Обозначение части границ | | Горизонтальное проложение (S), м | Описание прохождения части границ | Сведения о согласовании местоположения границ (согласовано/спорное) |
|--------------------------|-------|----------------------------------|-----------------------------------|---|
| от т. | до т. | | | |
| 1 | 2 | 3 | 4 | 5 |
| 261 | 262 | 12.15 | - | - |
| 262 | 263 | 8.31 | - | - |
| 263 | 264 | 10.44 | - | - |
| 264 | 265 | 2.70 | - | - |
| 265 | 266 | 6.46 | - | - |
| 266 | 267 | 14.29 | - | - |

| 2. Сведения о частях границ уточняемого земельного участка с кадастровым номером 70:06:0101003:518 : | | | | |
|---|---|----------------------------------|-----------------------------------|---|
| Обозначение части границ | | Горизонтальное проложение (S), м | Описание прохождения части границ | Сведения о согласовании местоположения границ (согласовано/спорное) |
| от т. | до т. | | | |
| 1 | 2 | 3 | 4 | 5 |
| 267 | 268 | 30.64 | - | - |
| 268 | 261 | 22.89 | - | - |
| 3. Сведения о характеристиках уточняемого земельного участка с кадастровым номером 70:06:0101003:518 : | | | | |
| № п/п | Наименование характеристики | | | Значение характеристики |
| 1 | 2 | | | 3 |
| 1. | Адрес земельного участка | | | - |
| 1.1. | Сведения о местоположении земельного участка (при отсутствии адреса) в структурированном в соответствии с федеральной информационной адресной системой виде | | | - |
| 1.2. | Дополнительные сведения о местоположении земельного участка | | | - |
| 2. | Площадь земельного участка ± величина погрешности определения (вычисления) площади (P ± ΔP), м2 | | | 560 +/- 8 |
| 3. | Формула, примененная для расчета предельной допустимой погрешности определения площади земельного участка, с подставленными значениями и итоговые (вычисленные) значения (ΔP), м2 | | | $\Delta P = 3.5 * M_t * \sqrt{P} = 3.5 * 0,1 * \sqrt{560} = 8$ |
| 4. | Площадь земельного участка согласно сведениям Единого государственного реестра недвижимости (P _{кад}), м2 | | | 536 |
| 5. | Оценка расхождения P и P _{кад} (P - P _{кад}), м2 | | | 24 |
| 6. | Предельные минимальный и максимальный размеры земельного участка (P _{мин} и P _{макс}), м2 | | | - - |
| 7. | Кадастровый номер или иной государственный учетный номер (инвентарный) объекта недвижимости, расположенного на земельном участке | | | 70:06:0101003:1101 |
| 8. | Вид (виды) разрешенного использования | | | Для ведения личного подсобного хозяйства |
| 8.1. | Дополнительные сведения об использовании земельного участка | | | - |
| 9. | Сведения о земельных участках (землях общего пользования, территории общего пользования), посредством которых обеспечивается доступ | | | - |
| 10. | Иные сведения | | | - |
| 4. Пояснения к сведениям об уточняемом земельном участке с кадастровым номером 70:06:0101003:518 : | | | | |
| 1. | - | | | |

Сведения об уточняемых земельных участках, необходимые для исправления реестровых ошибок в сведениях о местоположении их границ

1. Сведения о характерных точках границ уточняемого земельного участка с кадастровым номером 70:06:0101003:33 :

Система координат МСК 70, зона 2

Зона № 2

| Обозначение характерных точек границ | Координаты, м | | | | Метод определения координат | Формулы, примененные для расчета средней квадратической погрешности определения границ (Mt), с подставленными в такие формулы значениями и итоговые (вычисленные) значения Mt, м | Описание закрепления точки |
|--------------------------------------|--|------------|--|------------|---|--|----------------------------|
| | содержатся в Едином государственном реестре недвижимости | | определены в результате выполнения комплексных кадастровых работ | | | | |
| | X | Y | X | Y | | | |
| 1 | 2 | 3 | 4 | 5 | 6 | 7 | 8 |
| 269 | 639682.48 | 2429682.49 | 639682.48 | 2429682.49 | Метод спутниковых геодезических измерений (определений) | 0.1 | Закрепление отсутствует |
| 270 | 639633.94 | 2429663.81 | 639633.94 | 2429663.81 | Метод спутниковых геодезических измерений (определений) | 0.1 | Закрепление отсутствует |
| 271 | 639643.41 | 2429638.52 | 639643.41 | 2429638.52 | Метод спутниковых геодезических измерений (определений) | 0.1 | Закрепление отсутствует |
| 272 | 639689.67 | 2429657.49 | 639689.67 | 2429657.49 | Метод спутниковых геодезических измерений (определений) | 0.1 | Закрепление отсутствует |
| 269 | 639682.48 | 2429682.49 | 639682.48 | 2429682.49 | Метод спутниковых геодезических измерений (определений) | 0.1 | Закрепление отсутствует |

| 2. Сведения о частях границ уточняемого земельного участка с кадастровым номером 70:06:0101003:33 : | | | | |
|--|---|----------------------------------|--|---|
| Обозначение части границ | | Горизонтальное проложение (S), м | Описание прохождения части границ | Сведения о согласовании местоположения границ (согласовано/спорное) |
| от т. | до т. | | | |
| 1 | 2 | 3 | 4 | 5 |
| 269 | 270 | 52.01 | - | - |
| 270 | 271 | 27.00 | - | - |
| 271 | 272 | 50.00 | - | - |
| 272 | 269 | 26.01 | - | - |
| 3. Сведения о характеристиках уточняемого земельного участка с кадастровым номером 70:06:0101003:33 : | | | | |
| № п/п | Наименование характеристики | | Значение характеристики | |
| 1 | 2 | | 3 | |
| 1. | Адрес земельного участка | | - | |
| 1.1. | Сведения о местоположении земельного участка (при отсутствии адреса) в структурированном в соответствии с федеральной информационной адресной системой виде | | - | |
| 1.2. | Дополнительные сведения о местоположении земельного участка | | - | |
| 2. | Площадь земельного участка ± величина погрешности определения (вычисления) площади (P ± ΔP), м2 | | 1349 +/- 13 | |
| 3. | Формула, примененная для расчета предельной допустимой погрешности определения площади земельного участка, с подставленными значениями и итоговые (вычисленные) значения (ΔP), м2 | | ΔP=3.5*Мт*√P=3.5*0,1*√1349=13 | |
| 4. | Площадь земельного участка согласно сведениям Единого государственного реестра недвижимости (Ркад), м2 | | 1350 | |
| 5. | Оценка расхождения P и Ркад (P - Ркад), м2 | | 1 | |
| 6. | Предельные минимальный и максимальный размеры земельного участка (Рмин и Рмакс), м2 | | - - | |
| 7. | Кадастровый номер или иной государственный учетный номер (инвентарный) объекта недвижимости, расположенного на земельном участке | | - | |
| 8. | Вид (виды) разрешенного использования | | Для ведения личного подсобного хозяйства | |
| 8.1. | Дополнительные сведения об использовании земельного участка | | - | |
| 9. | Сведения о земельных участках (землях общего пользования, территории общего пользования), посредством которых обеспечивается доступ | | - | |
| 10. | Иные сведения | | - | |
| 4. Пояснения к сведениям об уточняемом земельном участке с кадастровым номером 70:06:0101003:33 : | | | | |
| 1. | - | | | |

Сведения об уточняемых земельных участках, необходимые для исправления реестровых ошибок в сведениях о местоположении их границ

1. Сведения о характерных точках границ уточняемого земельного участка с кадастровым номером 70:06:0101003:4 :

Система координат МСК 70, зона 2

Зона № 2

| Обозначение характерных точек границ | Координаты, м | | | | Метод определения координат | Формулы, примененные для расчета средней квадратической погрешности определения границ (Mt), с подставленными в такие формулы значениями и итоговые (вычисленные) значения Mt, м | Описание закрепления точки |
|--------------------------------------|--|------------|--|------------|---|--|----------------------------|
| | содержатся в Едином государственном реестре недвижимости | | определены в результате выполнения комплексных кадастровых работ | | | | |
| | X | Y | X | Y | | | |
| 1 | 2 | 3 | 4 | 5 | 6 | 7 | 8 |
| 273 | 639632.82 | 2429665.19 | 639633.94 | 2429663.81 | Метод спутниковых геодезических измерений (определений) | 0.1 | Закрепление отсутствует |
| 269 | - | - | 639682.48 | 2429682.49 | Метод спутниковых геодезических измерений (определений) | 0.1 | Закрепление отсутствует |
| 274 | 639691.47 | 2429687.45 | 639691.47 | 2429687.45 | Метод спутниковых геодезических измерений (определений) | 0.1 | Закрепление отсутствует |
| н57У | - | - | 639686.04 | 2429697.21 | Метод спутниковых геодезических измерений (определений) | 0.1 | Закрепление отсутствует |
| н247У | - | - | 639682.38 | 2429703.79 | Метод спутниковых геодезических измерений (определений) | 0.1 | Закрепление отсутствует |

| 1. Сведения о характерных точках границ уточняемого земельного участка с кадастровым номером 70:06:0101003:4 : | | | | | | | |
|--|--|----------------------------------|--|---|---|--|----------------------------|
| Система координат МСК 70, зона 2 | | | | | | Зона № 2 | |
| Обозначение характерных точек границ | Координаты, м | | | | Метод определения координат | Формулы, примененные для расчета средней квадратической погрешности определения координат характерных точек границ (Mt), с подставленными в такие формулы значениями и итоговые (вычисленные) значения Mt, м | Описание закрепления точки |
| | содержатся в Едином государственном реестре недвижимости | | определены в результате выполнения комплексных кадастровых работ | | | | |
| | X | Y | X | Y | | | |
| 1 | 2 | 3 | 4 | 5 | 6 | 7 | 8 |
| 275 | 639681.80 | 2429704.86 | 639681.80 | 2429704.86 | Метод спутниковых геодезических измерений (определений) | 0.1 | Закрепление отсутствует |
| 276 | 639625.14 | 2429682.59 | 639625.14 | 2429682.59 | Метод спутниковых геодезических измерений (определений) | 0.1 | Закрепление отсутствует |
| 273 | 639632.82 | 2429665.19 | 639633.94 | 2429663.81 | Метод спутниковых геодезических измерений (определений) | 0.1 | Закрепление отсутствует |
| 2. Сведения о частях границ уточняемого земельного участка с кадастровым номером 70:06:0101003:4 : | | | | | | | |
| Обозначение части границ | | Горизонтальное проложение (S), м | Описание прохождения части границ | Сведения о согласовании местоположения границ (согласовано/спорное) | | | |
| от т. | до т. | | | | | | |
| 1 | 2 | 3 | 4 | 5 | | | |
| 273 | 269 | 52.01 | - | - | | | |
| 269 | 274 | 10.27 | - | - | | | |
| 274 | н57У | 11.17 | - | - | | | |
| н57У | н247У | 7.53 | - | - | | | |
| н247У | 275 | 1.22 | - | - | | | |
| 275 | 276 | 60.88 | - | - | | | |
| 276 | 273 | 20.74 | - | - | | | |

| 3. Сведения о характеристиках уточняемого земельного участка с кадастровым номером 70:06:0101003:4 : | | |
|---|---|--|
| № п/п | Наименование характеристики | Значение характеристики |
| 1 | 2 | 3 |
| 1. | Адрес земельного участка | - |
| 1.1. | Сведения о местоположении земельного участка (при отсутствии адреса) в структурированном в соответствии с федеральной информационной адресной системой виде | - |
| 1.2. | Дополнительные сведения о местоположении земельного участка | - |
| 2. | Площадь земельного участка ± величина погрешности определения (вычисления) площади ($P \pm \Delta P$), м ² | 1281 +/- 13 |
| 3. | Формула, примененная для расчета предельной допустимой погрешности определения площади земельного участка, с подставленными значениями и итоговые (вычисленные) значения (ΔP), м ² | $\Delta P = 3.5 * M_t * \sqrt{P} = 3.5 * 0,1 * \sqrt{1281} = 13$ |
| 4. | Площадь земельного участка согласно сведениям Единого государственного реестра недвижимости ($P_{\text{кад}}$), м ² | 1209 |
| 5. | Оценка расхождения P и $P_{\text{кад}}$ ($P - P_{\text{кад}}$), м ² | 72 |
| 6. | Предельные минимальный и максимальный размеры земельного участка ($P_{\text{мин}}$ и $P_{\text{макс}}$), м ² | - - |
| 7. | Кадастровый номер или иной государственный учетный номер (инвентарный) объекта недвижимости, расположенного на земельном участке | 70:06:0101003:1013 70:06:0101003:729 |
| 8. | Вид (виды) разрешенного использования | Для ведения личного подсобного хозяйства |
| 8.1. | Дополнительные сведения об использовании земельного участка | - |
| 9. | Сведения о земельных участках (землях общего пользования, территории общего пользования), посредством которых обеспечивается доступ | - |
| 10. | Иные сведения | - |
| 4. Пояснения к сведениям об уточняемом земельном участке с кадастровым номером 70:06:0101003:4 : | | |
| 1. | - | |

Сведения об уточняемых земельных участках, необходимые для исправления реестровых ошибок в сведениях о местоположении их границ

1. Сведения о характерных точках границ уточняемого земельного участка с кадастровым номером 70:06:0101003:56 :

Система координат МСК 70, зона 2

Зона №2

| Обозначение характерных точек границ | Координаты, м | | | | Метод определения координат | Формулы, примененные для расчета средней квадратической погрешности определения координат характерных точек границ (Mt), с подставленными в такие формулы значениями и итоговые (вычисленные) значения Mt, м | Описание закрепления точки |
|--------------------------------------|--|------------|--|------------|---|--|----------------------------|
| | содержатся в Едином государственном реестре недвижимости | | определены в результате выполнения комплексных кадастровых работ | | | | |
| | X | Y | X | Y | | | |
| 1 | 2 | 3 | 4 | 5 | 6 | 7 | 8 |
| 275 | 639681.80 | 2429704.86 | - | - | - | 0.1 | Закрепление отсутствует |
| 277 | 639682.11 | 2429704.99 | 639681.80 | 2429704.86 | Метод спутниковых геодезических измерений (определений) | 0.1 | Закрепление отсутствует |
| н247У | - | - | 639682.38 | 2429703.79 | Метод спутниковых геодезических измерений (определений) | 0.1 | Закрепление отсутствует |
| 278 | 639681.39 | 2429707.89 | 639685.39 | 2429704.87 | Метод спутниковых геодезических измерений (определений) | 0.1 | Закрепление отсутствует |
| 279 | 639676.64 | 2429727.34 | 639676.64 | 2429727.34 | Метод спутниковых геодезических измерений (определений) | 0.1 | Закрепление отсутствует |
| 280 | 639671.65 | 2429725.37 | 639671.65 | 2429725.37 | Метод спутниковых геодезических измерений (определений) | 0.1 | Закрепление отсутствует |

1. Сведения о характерных точках границ уточняемого земельного участка с кадастровым номером 70:06:0101003:56 :

Система координат МСК 70, зона 2

Зона № 2

| Обозначение характерных точек границ | Координаты, м | | | | Метод определения координат | Формулы, примененные для расчета средней квадратической погрешности определения координат характерных точек границ (Mt), с подставленными в такие формулы значениями и итоговые (вычисленные) значения Mt, м | Описание закрепления точки |
|--------------------------------------|--|------------|--|------------|---|--|----------------------------|
| | содержатся в Едином государственном реестре недвижимости | | определены в результате выполнения комплексных кадастровых работ | | | | |
| | X | Y | X | Y | | | |
| 1 | 2 | 3 | 4 | 5 | 6 | 7 | 8 |
| 281 | 639658.10 | 2429720.23 | 639658.10 | 2429720.23 | Метод спутниковых геодезических измерений (определений) | 0.1 | Закрепление отсутствует |
| 282 | 639649.80 | 2429717.02 | 639649.80 | 2429717.02 | Метод спутниковых геодезических измерений (определений) | 0.1 | Закрепление отсутствует |
| 283 | 639641.34 | 2429713.76 | 639641.34 | 2429713.76 | Метод спутниковых геодезических измерений (определений) | 0.1 | Закрепление отсутствует |
| 284 | 639615.55 | 2429703.84 | 639615.55 | 2429703.84 | Метод спутниковых геодезических измерений (определений) | 0.1 | Закрепление отсутствует |
| 276 | 639625.14 | 2429682.59 | 639625.14 | 2429682.59 | Метод спутниковых геодезических измерений (определений) | 0.1 | Закрепление отсутствует |
| 275 | 639681.80 | 2429704.86 | - | - | - | 0.1 | Закрепление отсутствует |

| 2. Сведения о частях границ уточняемого земельного участка с кадастровым номером 70:06:0101003:56 : | | | | |
|--|---|----------------------------------|--|---|
| Обозначение части границ | | Горизонтальное проложение (S), м | Описание прохождения части границ | Сведения о согласовании местоположения границ (согласовано/спорное) |
| от т. | до т. | | | |
| 1 | 2 | 3 | 4 | 5 |
| 277 | н247У | 1.22 | - | - |
| н247У | 278 | 3.20 | - | - |
| 278 | 279 | 24.11 | - | - |
| 279 | 280 | 5.36 | - | - |
| 280 | 281 | 14.49 | - | - |
| 281 | 282 | 8.90 | - | - |
| 282 | 283 | 9.07 | - | - |
| 283 | 284 | 27.63 | - | - |
| 284 | 276 | 23.31 | - | - |
| 276 | 277 | 60.88 | - | - |
| 3. Сведения о характеристиках уточняемого земельного участка с кадастровым номером 70:06:0101003:56 : | | | | |
| № п/п | Наименование характеристики | | Значение характеристики | |
| 1 | 2 | | 3 | |
| 1. | Адрес земельного участка | | - | |
| 1.1. | Сведения о местоположении земельного участка (при отсутствии адреса) в структурированном в соответствии с федеральной информационной адресной системой виде | | - | |
| 1.2. | Дополнительные сведения о местоположении земельного участка | | - | |
| 2. | Площадь земельного участка ± величина погрешности определения (вычисления) площади ($P \pm \Delta P$), м ² | | 1498 +/- 14 | |
| 3. | Формула, примененная для расчета предельной допустимой погрешности определения площади земельного участка, с подставленными значениями и итоговые (вычисленные) значения (ΔP), м ² | | $\Delta P = 3.5 * M_t * \sqrt{P} = 3.5 * 0,1 * \sqrt{1498} = 14$ | |
| 4. | Площадь земельного участка согласно сведениям Единого государственного реестра недвижимости (Ркад), м ² | | 1460 | |
| 5. | Оценка расхождения P и Ркад ($P - P_{кад}$), м ² | | 38 | |
| 6. | Предельные минимальный и максимальный размеры земельного участка (Рмин и Рмакс), м ² | | - | |
| 7. | Кадастровый номер или иной государственный учетный номер (инвентарный) объекта недвижимости, расположенного на земельном участке | | 70:06:0101003:1006 | |
| 8. | Вид (виды) разрешенного использования | | для ведения личного подсобного хозяйства | |
| 8.1. | Дополнительные сведения об использовании земельного участка | | - | |
| 9. | Сведения о земельных участках (землях общего пользования, территории общего пользования), посредством которых обеспечивается доступ | | - | |
| 10. | Иные сведения | | - | |
| 4. Пояснения к сведениям об уточняемом земельном участке с кадастровым номером 70:06:0101003:56 : | | | | |
| 1. | - | | | |

Сведения об уточняемых земельных участках, необходимые для исправления реестровых ошибок в сведениях о местоположении их границ

1. Сведения о характерных точках границ уточняемого земельного участка с кадастровым номером 70:06:0101003:1685 :

Система координат МСК 70, зона 2

Зона № 2

| Обозначение характерных точек границ | Координаты, м | | | | Метод определения координат | Формулы, примененные для расчета средней квадратической погрешности определения границ (Mt), с подставленными в такие формулы значениями и итоговые (вычисленные) значения Mt, м | Описание закрепления точки |
|--------------------------------------|--|------------|--|------------|---|--|----------------------------|
| | содержатся в Едином государственном реестре недвижимости | | определены в результате выполнения комплексных кадастровых работ | | | | |
| | X | Y | X | Y | | | |
| 1 | 2 | 3 | 4 | 5 | 6 | 7 | 8 |
| 285 | 639790.53 | 2429379.42 | 639790.71 | 2429377.51 | Метод спутниковых геодезических измерений (определений) | 0.1 | - |
| 286 | 639777.90 | 2429411.18 | 639777.90 | 2429411.18 | Метод спутниковых геодезических измерений (определений) | 0.1 | - |
| 287 | 639763.50 | 2429405.86 | 639763.50 | 2429405.86 | Метод спутниковых геодезических измерений (определений) | 0.1 | - |
| 288 | 639758.63 | 2429404.04 | 639758.63 | 2429404.04 | Метод спутниковых геодезических измерений (определений) | 0.1 | - |
| 289 | 639756.77 | 2429403.34 | 639756.77 | 2429403.34 | Метод спутниковых геодезических измерений (определений) | 0.1 | - |

1. Сведения о характерных точках границ уточняемого земельного участка с кадастровым номером 70:06:0101003:1685 :

Система координат МСК 70, зона 2

Зона № 2

| Обозначение характерных точек границ | Координаты, м | | | | Метод определения координат | Формулы, примененные для расчета средней квадратической погрешности определения координат характерных точек границ (Mt), с подставленными в такие формулы значениями и итоговые (вычисленные) значения Mt, м | Описание закрепления точки |
|--------------------------------------|--|------------|--|------------|---|--|----------------------------|
| | содержатся в Едином государственном реестре недвижимости | | определены в результате выполнения комплексных кадастровых работ | | | | |
| | X | Y | X | Y | | | |
| 1 | 2 | 3 | 4 | 5 | 6 | 7 | 8 |
| 320 | 639765.06 | 2429386.18 | 639765.06 | 2429386.18 | Метод спутниковых геодезических измерений (определений) | 0.1 | - |
| 321 | 639764.13 | 2429385.81 | 639764.13 | 2429385.81 | Метод спутниковых геодезических измерений (определений) | 0.1 | - |
| 322 | 639763.76 | 2429386.74 | 639763.76 | 2429386.74 | Метод спутниковых геодезических измерений (определений) | 0.1 | - |
| 323 | 639764.69 | 2429387.11 | 639764.69 | 2429387.11 | Метод спутниковых геодезических измерений (определений) | 0.1 | - |
| 320 | 639765.06 | 2429386.18 | 639765.06 | 2429386.18 | Метод спутниковых геодезических измерений (определений) | 0.1 | - |

**2. Сведения о частях границ уточняемого земельного участка
с кадастровым номером 70:06:0101003:1685 :**

| Обозначение части границ | | Горизонтальное проложение (S), м | Описание прохождения части границ | Сведения о согласовании местоположения границ (согласовано/спорное) |
|--------------------------|-------|-------------------------------------|---|---|
| от т. | до т. | | | |
| 1 | 2 | 3 | 4 | 5 |
| 285 | 286 | 36.02 | - | - |
| | | | | |
| 308 | 309 | 1.00 | - | - |
| 309 | 310 | 1.00 | - | - |
| 310 | 311 | 1.00 | - | - |
| 311 | 308 | 1.01 | - | - |
| | | | | |
| 312 | 313 | 1.00 | - | - |
| 313 | 314 | 1.00 | - | - |
| 307 | 304 | 1.00 | - | - |
| 314 | 315 | 1.00 | - | - |
| | | | | |
| 316 | 317 | 1.00 | - | - |
| 317 | 318 | 1.00 | - | - |
| 318 | 319 | 1.00 | - | - |
| 319 | 316 | 1.00 | - | - |
| | | | | |
| 320 | 321 | 1.00 | - | - |
| 321 | 322 | 1.00 | - | - |
| 315 | 312 | 1.00 | - | - |
| 306 | 307 | 1.00 | - | - |
| 305 | 306 | 1.00 | - | - |
| 304 | 305 | 1.00 | - | - |
| 286 | 287 | 15.35 | - | - |
| 287 | 288 | 5.20 | - | - |
| 288 | 289 | 1.99 | - | - |
| 289 | 290 | 16.26 | - | - |
| 290 | 291 | 43.06 | - | - |
| 291 | 294 | 26.03 | - | - |
| 294 | 295 | 4.81 | - | - |
| 295 | 285 | 11.98 | - | - |
| | | | | |
| 296 | 297 | 1.00 | - | - |
| 297 | 298 | 1.01 | - | - |
| 298 | 299 | 1.00 | - | - |
| 299 | 296 | 1.00 | - | - |
| | | | | |
| 300 | 301 | 1.00 | - | - |
| 301 | 302 | 1.00 | - | - |

| 2. Сведения о частях границ уточняемого земельного участка с кадастровым номером 70:06:0101003:1685 : | | | | |
|--|---|----------------------------------|---|---|
| Обозначение части границ | | Горизонтальное проложение (S), м | Описание прохождения части границ | Сведения о согласовании местоположения границ (согласовано/спорное) |
| от т. | до т. | | | |
| 1 | 2 | 3 | 4 | 5 |
| 302 | 303 | 1.00 | - | - |
| 303 | 300 | 1.00 | - | - |
| | | | | |
| 322 | 323 | 1.00 | - | - |
| 323 | 320 | 1.00 | - | - |
| 3. Сведения о характеристиках уточняемого земельного участка с кадастровым номером 70:06:0101003:1685 : | | | | |
| № п/п | Наименование характеристики | | Значение характеристики | |
| 1 | 2 | | 3 | |
| 1. | Адрес земельного участка | | - | |
| 1.1. | Сведения о местоположении земельного участка (при отсутствии адреса) в структурированном в соответствии с федеральной информационной адресной системой виде | | - | |
| 1.2. | Дополнительные сведения о местоположении земельного участка | | - | |
| 2. | Площадь земельного участка ± величина погрешности определения (вычисления) площади (P ± ΔP), м ² | | 1546 +/- 14 | |
| 3. | Формула, примененная для расчета предельной допустимой погрешности определения площади земельного участка, с подставленными значениями и итоговые (вычисленные) значения (ΔP), м ² | | ΔP=3.5*Mt*√P=3.5*0,1*√1546=14 | |
| 4. | Площадь земельного участка согласно сведениям Единого государственного реестра недвижимости (P _{кад}), м ² | | 1512 | |
| 5. | Оценка расхождения P и P _{кад} (P - P _{кад}), м ² | | 34 | |
| 6. | Предельные минимальный и максимальный размеры земельного участка (P _{мин} и P _{макс}), м ² | | - - | |
| 7. | Кадастровый номер или иной государственный учетный номер (инвентарный) объекта недвижимости, расположенного на земельном участке | | 70:06:0101003:2162 | |
| 8. | Вид (виды) разрешенного использования | | Для эксплуатации многоквартирного жилого дома | |
| 8.1. | Дополнительные сведения об использовании земельного участка | | - | |
| 9. | Сведения о земельных участках (землях общего пользования, территории общего пользования), посредством которых обеспечивается доступ | | - | |
| 10. | Иные сведения | | - | |
| 4. Пояснения к сведениям об уточняемом земельном участке с кадастровым номером 70:06:0101003:1685 : | | | | |
| 1. | - | | | |

Сведения об уточняемых земельных участках, необходимые для исправления реестровых ошибок в сведениях о местоположении их границ

1. Сведения о характерных точках границ уточняемого земельного участка с кадастровым номером 70:06:0101003:17 :

Система координат МСК 70, зона 2

Зона № 2

| Обозначение характерных точек границ | Координаты, м | | | | Метод определения координат | Формулы, примененные для расчета средней квадратической погрешности определения границ (Mt), с подставленными в такие формулы значениями и итоговые (вычисленные) значения Mt, м | Описание закрепления точки |
|--------------------------------------|--|------------|--|------------|---|--|----------------------------|
| | содержатся в Едином государственном реестре недвижимости | | определены в результате выполнения комплексных кадастровых работ | | | | |
| | X | Y | X | Y | | | |
| 1 | 2 | 3 | 4 | 5 | 6 | 7 | 8 |
| 324 | 639757.60 | 2429357.67 | 639757.60 | 2429357.67 | Метод спутниковых геодезических измерений (определений) | 0.1 | Закрепление отсутствует |
| 325 | 639764.79 | 2429337.29 | 639764.79 | 2429337.29 | Метод спутниковых геодезических измерений (определений) | 0.1 | Закрепление отсутствует |
| n288У | - | - | 639824.76 | 2429362.71 | Метод спутниковых геодезических измерений (определений) | 0.1 | Закрепление отсутствует |
| 326 | 639821.15 | 2429363.27 | 639824.09 | 2429364.26 | Метод спутниковых геодезических измерений (определений) | 0.1 | Закрепление отсутствует |
| 327 | 639810.23 | 2429393.41 | 639815.28 | 2429385.07 | Метод спутниковых геодезических измерений (определений) | 0.1 | Закрепление отсутствует |

| 1. Сведения о характерных точках границ уточняемого земельного участка с кадастровым номером 70:06:0101003:17 : | | | | | | | |
|---|---|----------------------------------|--|-----------------------------------|---|--|----------------------------|
| Система координат МСК 70, зона 2 | | | | | | Зона № 2 | |
| Обозначение характерных точек границ | Координаты, м | | | | Метод определения координат | Формулы, примененные для расчета средней квадратической погрешности определения координат характерных точек границ (Mt), с подставленными в такие формулы значениями и итоговые (вычисленные) значения Mt, м | Описание закрепления точки |
| | содержатся в Едином государственном реестре недвижимости | | определены в результате выполнения комплексных кадастровых работ | | | | |
| | X | Y | X | Y | | | |
| 1 | 2 | 3 | 4 | 5 | 6 | 7 | 8 |
| н289У | - | - | 639816.26 | 2429387.63 | Метод спутниковых геодезических измерений (определений) | 0.1 | Закрепление отсутствует |
| 328 | 639801.07 | 2429389.40 | - | - | - | 0.1 | Закрепление отсутствует |
| 324 | 639757.60 | 2429357.67 | 639757.60 | 2429357.67 | Метод спутниковых геодезических измерений (определений) | 0.1 | Закрепление отсутствует |
| 2. Сведения о частях границ уточняемого земельного участка с кадастровым номером 70:06:0101003:17 : | | | | | | | |
| Обозначение части границ | | Горизонтальное проложение (S), м | | Описание прохождения части границ | Сведения о согласовании местоположения границ (согласовано/спорное) | | |
| от т. | до т. | | | | | | |
| 1 | 2 | 3 | | 4 | 5 | | |
| 324 | 325 | 21.61 | | - | - | | |
| 325 | н288У | 65.14 | | - | - | | |
| н288У | 326 | 1.69 | | - | - | | |
| 326 | 327 | 22.60 | | - | - | | |
| 327 | н289У | 2.74 | | - | - | | |
| н289У | 324 | 65.87 | | - | - | | |
| 3. Сведения о характеристиках уточняемого земельного участка с кадастровым номером 70:06:0101003:17 : | | | | | | | |
| № п/п | Наименование характеристики | | | | | Значение характеристики | |
| 1 | 2 | | | | | 3 | |
| 1. | Адрес земельного участка | | | | | - | |
| 1.1. | Сведения о местоположении земельного участка (при отсутствии адреса) в структурированном в соответствии с федеральной информационной адресной системой виде | | | | | - | |
| 1.2. | Дополнительные сведения о местоположении земельного участка | | | | | - | |
| 2. | Площадь земельного участка ± величина погрешности определения (вычисления) площади (P ± ΔP), м2 | | | | | 1590 +/- 14 | |

| 3. Сведения о характеристиках уточняемого земельного участка с кадастровым номером 70:06:0101003:17 : | | |
|--|---|---|
| № п/п | Наименование характеристики | Значение характеристики |
| 1 | 2 | 3 |
| 3. | Формула, примененная для расчета предельной допустимой погрешности определения площади земельного участка, с подставленными значениями и итоговые (вычисленные) значения (ΔP), м ² | $\Delta P=3.5*Mt*\sqrt{P}=3.5*0,1*\sqrt{1590}=14$ |
| 4. | Площадь земельного участка согласно сведениям Единого государственного реестра недвижимости (Ркад), м ² | 1581 |
| 5. | Оценка расхождения Р и Ркад (Р - Ркад), м ² | 9 |
| 6. | Предельные минимальный и максимальный размеры земельного участка (Рмин и Рмакс), м ² | - - |
| 7. | Кадастровый номер или иной государственный учетный номер (инвентарный) объекта недвижимости, расположенного на земельном участке | 70:06:0101003:710 |
| 8. | Вид (виды) разрешенного использования | Для ведения личного подсобного хозяйства |
| 8.1. | Дополнительные сведения об использовании земельного участка | - |
| 9. | Сведения о земельных участках (землях общего пользования, территории общего пользования), посредством которых обеспечивается доступ | - |
| 10. | Иные сведения | - |
| 4. Пояснения к сведениям об уточняемом земельном участке с кадастровым номером 70:06:0101003:17 : | | |
| 1. | - | |

Сведения об уточняемых земельных участках, необходимые для исправления реестровых ошибок в сведениях о местоположении их границ

1. Сведения о характерных точках границ уточняемого земельного участка с кадастровым номером 70:06:0101003:662 :

Система координат МСК 70, зона 2

Зона № 2

| Обозначение характерных точек границ | Координаты, м | | | | Метод определения координат | Формулы, примененные для расчета средней квадратической погрешности определения границ (Mt), с подставленными в такие формулы значениями и итоговые (вычисленные) значения Mt, м | Описание закрепления точки |
|--------------------------------------|--|------------|--|------------|---|--|----------------------------|
| | содержатся в Едином государственном реестре недвижимости | | определены в результате выполнения комплексных кадастровых работ | | | | |
| | X | Y | X | Y | | | |
| 1 | 2 | 3 | 4 | 5 | 6 | 7 | 8 |
| 331 | 639803.28 | 2429244.65 | 639808.08 | 2429246.37 | Метод спутниковых геодезических измерений (определений) | 0.1 | Закрепление отсутствует |
| н302У | - | - | 639821.01 | 2429251.44 | Метод спутниковых геодезических измерений (определений) | 0.1 | Закрепление отсутствует |
| 332 | 639837.98 | 2429257.08 | 639857.57 | 2429266.87 | Метод спутниковых геодезических измерений (определений) | 0.1 | Закрепление отсутствует |
| 333 | 639854.58 | 2429264.92 | 639854.67 | 2429272.27 | Метод спутниковых геодезических измерений (определений) | 0.1 | Закрепление отсутствует |
| 334 | 639848.27 | 2429278.63 | 639852.17 | 2429279.32 | Метод спутниковых геодезических измерений (определений) | 0.1 | Закрепление отсутствует |

1. Сведения о характерных точках границ уточняемого земельного участка с кадастровым номером 70:06:0101003:662 :

Система координат МСК 70, зона 2

Зона № 2

| Обозначение характерных точек границ | Координаты, м | | | | Метод определения координат | Формулы, примененные для расчета средней квадратической погрешности определения координат характерных точек границ (Mt), с подставленными в такие формулы значениями и итоговые (вычисленные) значения Mt, м | Описание закрепления точки |
|--------------------------------------|--|------------|--|------------|---|--|----------------------------|
| | содержатся в Едином государственном реестре недвижимости | | определены в результате выполнения комплексных кадастровых работ | | | | |
| | X | Y | X | Y | | | |
| 1 | 2 | 3 | 4 | 5 | 6 | 7 | 8 |
| 335 | 639837.04 | 2429273.03 | 639850.25 | 2429283.90 | Метод спутниковых геодезических измерений (определений) | 0.1 | Закрепление отсутствует |
| 336 | 639832.28 | 2429270.57 | 639841.91 | 2429277.21 | Метод спутниковых геодезических измерений (определений) | 0.1 | Закрепление отсутствует |
| 337 | 639828.33 | 2429268.69 | 639826.81 | 2429269.91 | Метод спутниковых геодезических измерений (определений) | 0.1 | Закрепление отсутствует |
| 338 | 639820.68 | 2429265.75 | 639801.59 | 2429259.56 | Метод спутниковых геодезических измерений (определений) | 0.1 | Закрепление отсутствует |
| 339 | 639816.60 | 2429263.82 | - | - | - | 0.1 | Закрепление отсутствует |
| 340 | 639798.61 | 2429256.79 | - | - | - | 0.1 | Закрепление отсутствует |
| 331 | 639803.28 | 2429244.65 | 639808.08 | 2429246.37 | Метод спутниковых геодезических измерений (определений) | 0.1 | Закрепление отсутствует |

| 2. Сведения о частях границ уточняемого земельного участка с кадастровым номером 70:06:0101003:662 : | | | | |
|---|---|----------------------------------|---|---|
| Обозначение части границ | | Горизонтальное проложение (S), м | Описание прохождения части границ | Сведения о согласовании местоположения границ (согласовано/спорное) |
| от т. | до т. | | | |
| 1 | 2 | 3 | 4 | 5 |
| 331 | н302У | 13.89 | - | - |
| н302У | 332 | 39.68 | - | - |
| 332 | 333 | 6.13 | - | - |
| 333 | 334 | 7.48 | - | - |
| 334 | 335 | 4.97 | - | - |
| 335 | 336 | 10.69 | - | - |
| 336 | 337 | 16.77 | - | - |
| 337 | 338 | 27.26 | - | - |
| 338 | 331 | 14.70 | - | - |
| 3. Сведения о характеристиках уточняемого земельного участка с кадастровым номером 70:06:0101003:662 : | | | | |
| № п/п | Наименование характеристики | | Значение характеристики | |
| 1 | 2 | | 3 | |
| 1. | Адрес земельного участка | | - | |
| 1.1. | Сведения о местоположении земельного участка (при отсутствии адреса) в структурированном в соответствии с федеральной информационной адресной системой виде | | - | |
| 1.2. | Дополнительные сведения о местоположении земельного участка | | - | |
| 2. | Площадь земельного участка ± величина погрешности определения (вычисления) площади ($P \pm \Delta P$), м ² | | 824 +/- 10 | |
| 3. | Формула, примененная для расчета предельной допустимой погрешности определения площади земельного участка, с подставленными значениями и итоговые (вычисленные) значения (ΔP), м ² | | $\Delta P = 3.5 * M_t * \sqrt{P} = 3.5 * 0,1 * \sqrt{824} = 10$ | |
| 4. | Площадь земельного участка согласно сведениям Единого государственного реестра недвижимости (Р _{кад}), м ² | | 770 | |
| 5. | Оценка расхождения Р и Р _{кад} (Р - Р _{кад}), м ² | | 54 | |
| 6. | Предельные минимальный и максимальный размеры земельного участка (Р _{мин} и Р _{макс}), м ² | | - - | |
| 7. | Кадастровый номер или иной государственный учетный номер (инвентарный) объекта недвижимости, расположенного на земельном участке | | 70:06:0101003:1117 | |
| 8. | Вид (виды) разрешенного использования | | Для ведения личного подсобного хозяйства | |
| 8.1. | Дополнительные сведения об использовании земельного участка | | - | |
| 9. | Сведения о земельных участках (землях общего пользования, территории общего пользования), посредством которых обеспечивается доступ | | - | |
| 10. | Иные сведения | | - | |
| 4. Пояснения к сведениям об уточняемом земельном участке с кадастровым номером 70:06:0101003:662 : | | | | |
| 1. | - | | | |

Сведения об уточняемых земельных участках, необходимые для исправления реестровых ошибок в сведениях о местоположении их границ

1. Сведения о характерных точках границ уточняемого земельного участка с кадастровым номером 70:06:0101003:1898 :

Система координат МСК 70, зона 2

Зона № 2

| Обозначение характерных точек границ | Координаты, м | | | | Метод определения координат | Формулы, примененные для расчета средней квадратической погрешности определения границ (Mt), с подставленными в такие формулы значениями и итоговые (вычисленные) значения Mt, м | Описание закрепления точки |
|--------------------------------------|--|------------|--|------------|---|--|----------------------------|
| | содержатся в Едином государственном реестре недвижимости | | определены в результате выполнения комплексных кадастровых работ | | | | |
| | X | Y | X | Y | | | |
| 1 | 2 | 3 | 4 | 5 | 6 | 7 | 8 |
| 341 | 640020.60 | 2429035.30 | 640020.60 | 2429035.30 | Метод спутниковых геодезических измерений (определений) | 0.1 | Закрепление отсутствует |
| 342 | 640019.40 | 2429038.30 | 640019.40 | 2429038.30 | Метод спутниковых геодезических измерений (определений) | 0.1 | Закрепление отсутствует |
| 343 | 639996.70 | 2429028.80 | 639996.70 | 2429028.80 | Метод спутниковых геодезических измерений (определений) | 0.1 | Закрепление отсутствует |
| 344 | 639987.40 | 2429052.00 | 639987.40 | 2429052.00 | Метод спутниковых геодезических измерений (определений) | 0.1 | Закрепление отсутствует |
| 345 | 639967.80 | 2429044.10 | 639967.80 | 2429044.10 | Метод спутниковых геодезических измерений (определений) | 0.1 | Закрепление отсутствует |

1. Сведения о характерных точках границ уточняемого земельного участка с кадастровым номером 70:06:0101003:1898 :

Система координат МСК 70, зона 2

Зона № 2

| Обозначение характерных точек границ | Координаты, м | | | | Метод определения координат | Формулы, примененные для расчета средней квадратической погрешности определения координат характерных точек границ (Mt), с подставленными в такие формулы значениями и итоговые (вычисленные) значения Mt, м | Описание закрепления точки |
|--------------------------------------|--|------------|--|------------|---|--|----------------------------|
| | содержатся в Едином государственном реестре недвижимости | | определены в результате выполнения комплексных кадастровых работ | | | | |
| | X | Y | X | Y | | | |
| 1 | 2 | 3 | 4 | 5 | 6 | 7 | 8 |
| 346 | 639956.80 | 2429071.80 | 639956.80 | 2429071.80 | Метод спутниковых геодезических измерений (определений) | 0.1 | Закрепление отсутствует |
| 347 | 639952.90 | 2429070.10 | 639952.90 | 2429070.10 | Метод спутниковых геодезических измерений (определений) | 0.1 | Закрепление отсутствует |
| 348 | 639942.30 | 2429065.50 | 639942.30 | 2429065.50 | Метод спутниковых геодезических измерений (определений) | 0.1 | Закрепление отсутствует |
| н323У | - | - | 639948.50 | 2429049.11 | Метод спутниковых геодезических измерений (определений) | 0.1 | Закрепление отсутствует |
| 349 | 639960.90 | 2429016.30 | 639960.90 | 2429016.30 | Метод спутниковых геодезических измерений (определений) | 0.1 | Закрепление отсутствует |

1. Сведения о характерных точках границ уточняемого земельного участка с кадастровым номером 70:06:0101003:1898 :

Система координат МСК 70, зона 2

Зона № 2

| Обозначение характерных точек границ | Координаты, м | | | | Метод определения координат | Формулы, примененные для расчета средней квадратической погрешности определения координат характерных точек границ (Mt), с подставленными в такие формулы значениями и итоговые (вычисленные) значения Mt, м | Описание закрепления точки |
|--------------------------------------|--|------------|--|------------|---|--|----------------------------|
| | содержатся в Едином государственном реестре недвижимости | | определены в результате выполнения комплексных кадастровых работ | | | | |
| | X | Y | X | Y | | | |
| 1 | 2 | 3 | 4 | 5 | 6 | 7 | 8 |
| 350 | 639968.00 | 2429018.30 | 639968.00 | 2429018.30 | Метод спутниковых геодезических измерений (определений) | 0.1 | Закрепление отсутствует |
| 351 | 639968.50 | 2429017.40 | 639968.50 | 2429017.40 | Метод спутниковых геодезических измерений (определений) | 0.1 | Закрепление отсутствует |
| 352 | 639985.90 | 2429022.40 | 639985.90 | 2429022.40 | Метод спутниковых геодезических измерений (определений) | 0.1 | Закрепление отсутствует |
| 353 | 639986.50 | 2429020.80 | 639986.50 | 2429020.80 | Метод спутниковых геодезических измерений (определений) | 0.1 | Закрепление отсутствует |
| 341 | 640020.60 | 2429035.30 | 640020.60 | 2429035.30 | Метод спутниковых геодезических измерений (определений) | 0.1 | Закрепление отсутствует |

| 2. Сведения о частях границ уточняемого земельного участка с кадастровым номером 70:06:0101003:1898 : | | | | |
|--|---|----------------------------------|--|---|
| Обозначение части границ | | Горизонтальное проложение (S), м | Описание прохождения части границ | Сведения о согласовании местоположения границ (согласовано/спорное) |
| от т. | до т. | | | |
| 1 | 2 | 3 | 4 | 5 |
| 341 | 342 | 3.23 | - | - |
| 342 | 343 | 24.61 | - | - |
| 343 | 344 | 24.99 | - | - |
| 344 | 345 | 21.13 | - | - |
| 345 | 346 | 29.80 | - | - |
| 346 | 347 | 4.25 | - | - |
| 347 | 348 | 11.56 | - | - |
| 348 | н323У | 17.52 | - | - |
| н323У | 349 | 35.08 | - | - |
| 349 | 350 | 7.38 | - | - |
| 350 | 351 | 1.03 | - | - |
| 351 | 352 | 18.10 | - | - |
| 352 | 353 | 1.71 | - | - |
| 353 | 341 | 37.05 | - | - |
| 3. Сведения о характеристиках уточняемого земельного участка с кадастровым номером 70:06:0101003:1898 : | | | | |
| № п/п | Наименование характеристики | | Значение характеристики | |
| 1 | 2 | | 3 | |
| 1. | Адрес земельного участка | | - | |
| 1.1. | Сведения о местоположении земельного участка (при отсутствии адреса) в структурированном в соответствии с федеральной информационной адресной системой виде | | - | |
| 1.2. | Дополнительные сведения о местоположении земельного участка | | - | |
| 2. | Площадь земельного участка ± величина погрешности определения (вычисления) площади (P ± ΔP), м2 | | 1548 +/- 14 | |
| 3. | Формула, примененная для расчета предельной допустимой погрешности определения площади земельного участка, с подставленными значениями и итоговые (вычисленные) значения (ΔP), м2 | | $\Delta P = 3.5 * M_t * \sqrt{P} = 3.5 * 0,1 * \sqrt{1548} = 14$ | |
| 4. | Площадь земельного участка согласно сведениям Единого государственного реестра недвижимости (P _{кад}), м2 | | 1548 | |
| 5. | Оценка расхождения P и P _{кад} (P - P _{кад}), м2 | | - | |
| 6. | Предельные минимальный и максимальный размеры земельного участка (P _{мин} и P _{макс}), м2 | | - | |
| 7. | Кадастровый номер или иной государственный учетный номер (инвентарный) объекта недвижимости, расположенного на земельном участке | | - | |
| 8. | Вид (виды) разрешенного использования | | для личного подсобного хозяйства, код 2.2 | |
| 8.1. | Дополнительные сведения об использовании земельного участка | | - | |
| 9. | Сведения о земельных участках (землях общего пользования, территории общего пользования), посредством которых обеспечивается доступ | | - | |
| 10. | Иные сведения | | - | |

4. Пояснения к сведениям об уточняемом земельном участке с кадастровым номером 70:06:0101003:1898

:

1.

-

Сведения об уточняемых земельных участках, необходимые для исправления реестровых ошибок в сведениях о местоположении их границ

1. Сведения о характерных точках границ уточняемого земельного участка с кадастровым номером 70:06:0101003:352 :

Система координат МСК 70, зона 2

Зона № 2

| Обозначение характерных точек границ | Координаты, м | | | | Метод определения координат | Формулы, примененные для расчета средней квадратической погрешности определения координат характерных точек границ (Mt), с подставленными в такие формулы значениями и итоговые (вычисленные) значения Mt, м | Описание закрепления точки |
|--------------------------------------|--|------------|--|------------|---|--|----------------------------|
| | содержатся в Едином государственном реестре недвижимости | | определены в результате выполнения комплексных кадастровых работ | | | | |
| | X | Y | X | Y | | | |
| 1 | 2 | 3 | 4 | 5 | 6 | 7 | 8 |
| 354 | 639952.73 | 2429014.00 | - | - | - | 0.1 | Закрепление отсутствует |
| 355 | 639950.40 | 2429021.70 | 639953.39 | 2429011.50 | Метод спутниковых геодезических измерений (определений) | 0.1 | Закрепление отсутствует |
| н322У | - | - | 639941.44 | 2429044.20 | Метод спутниковых геодезических измерений (определений) | 0.1 | Закрепление отсутствует |
| 356 | 639941.25 | 2429046.39 | - | - | - | 0.1 | Закрепление отсутствует |
| 357 | 639890.66 | 2429030.61 | 639891.66 | 2429030.93 | Метод спутниковых геодезических измерений (определений) | 0.1 | Закрепление отсутствует |
| н326У | - | - | 639896.23 | 2429017.94 | Метод спутниковых геодезических измерений (определений) | 0.1 | Закрепление отсутствует |
| н327У | - | - | 639898.96 | 2429011.73 | Метод спутниковых геодезических измерений (определений) | 0.1 | Закрепление отсутствует |

| 1. Сведения о характерных точках границ уточняемого земельного участка с кадастровым номером 70:06:0101003:352 : | | | | | | | |
|--|---|----------------------------------|--|-----------------------------------|---|--|----------------------------|
| Система координат МСК 70, зона 2 | | | | | | Зона № 2 | |
| Обозначение характерных точек границ | Координаты, м | | | | Метод определения координат | Формулы, примененные для расчета средней квадратической погрешности определения координат характерных точек границ (Mt), с подставленными в такие формулы значениями и итоговые (вычисленные) значения Mt, м | Описание закрепления точки |
| | содержатся в Едином государственном реестре недвижимости | | определены в результате выполнения комплексных кадастровых работ | | | | |
| | X | Y | X | Y | | | |
| 1 | 2 | 3 | 4 | 5 | 6 | 7 | 8 |
| 358 | 639904.02 | 2429000.20 | 639904.51 | 2428999.03 | Метод спутниковых геодезических измерений (определений) | 0.1 | Закрепление отсутствует |
| 354 | 639952.73 | 2429014.00 | - | - | - | 0.1 | Закрепление отсутствует |
| 2. Сведения о частях границ уточняемого земельного участка с кадастровым номером 70:06:0101003:352 : | | | | | | | |
| Обозначение части границ | | Горизонтальное проложение (S), м | | Описание прохождения части границ | Сведения о согласовании местоположения границ (согласовано/спорное) | | |
| от т. | до т. | | | | | | |
| 1 | 2 | 3 | | 4 | 5 | | |
| 355 | н322У | 34.82 | | - | - | | |
| н322У | 357 | 51.52 | | - | - | | |
| 357 | н326У | 13.77 | | - | - | | |
| н326У | н327У | 6.78 | | - | - | | |
| н327У | 358 | 13.86 | | - | - | | |
| 358 | 355 | 50.45 | | - | - | | |
| 3. Сведения о характеристиках уточняемого земельного участка с кадастровым номером 70:06:0101003:352 : | | | | | | | |
| № п/п | Наименование характеристики | | | | | Значение характеристики | |
| 1 | 2 | | | | | 3 | |
| 1. | Адрес земельного участка | | | | | - | |
| 1.1. | Сведения о местоположении земельного участка (при отсутствии адреса) в структурированном в соответствии с федеральной информационной адресной системой виде | | | | | - | |
| 1.2. | Дополнительные сведения о местоположении земельного участка | | | | | - | |
| 2. | Площадь земельного участка ± величина погрешности определения (вычисления) площади (P ± ΔP), м2 | | | | | 1763 +/- 15 | |
| 3. | Формула, примененная для расчета предельной допустимой погрешности определения площади земельного участка, с подставленными значениями и итоговые (вычисленные) значения (ΔP), м2 | | | | | ΔP=3.5*Mt*√P=3.5*0,1*√1763=15 | |
| 4. | Площадь земельного участка согласно сведениям Единого государственного реестра недвижимости (Pкад), м2 | | | | | 1749 | |
| 5. | Оценка расхождения P и Pкад (P - Pкад), м2 | | | | | 14 | |

| 3. Сведения о характеристиках уточняемого земельного участка с кадастровым номером 70:06:0101003:352 : | | |
|---|---|--|
| № п/п | Наименование характеристики | Значение характеристики |
| 1 | 2 | 3 |
| 6. | Предельные минимальный и максимальный размеры земельного участка (Рмин и Рмакс), м2 | - - |
| 7. | Кадастровый номер или иной государственный учетный номер (инвентарный) объекта недвижимости, расположенного на земельном участке | 70:06:0101003:749 |
| 8. | Вид (виды) разрешенного использования | Для ведения личного подсобного хозяйства |
| 8.1. | Дополнительные сведения об использовании земельного участка | - |
| 9. | Сведения о земельных участках (землях общего пользования, территории общего пользования), посредством которых обеспечивается доступ | - |
| 10. | Иные сведения | - |
| 4. Пояснения к сведениям об уточняемом земельном участке с кадастровым номером 70:06:0101003:352 : | | |
| 1. | - | |

Сведения об уточняемых земельных участках, необходимые для исправления реестровых ошибок в сведениях о местоположении их границ

1. Сведения о характерных точках границ уточняемого земельного участка с кадастровым номером 70:06:0101003:131 :

Система координат МСК 70, зона 2

Зона № 2

| Обозначение характерных точек границ | Координаты, м | | | | Метод определения координат | Формулы, примененные для расчета средней квадратической погрешности определения границ (Mt), с подставленными в такие формулы значениями и итоговые (вычисленные) значения Mt, м | Описание закрепления точки |
|--------------------------------------|--|------------|--|------------|---|--|----------------------------|
| | содержатся в Едином государственном реестре недвижимости | | определены в результате выполнения комплексных кадастровых работ | | | | |
| | X | Y | X | Y | | | |
| 1 | 2 | 3 | 4 | 5 | 6 | 7 | 8 |
| 359 | 639962.90 | 2428984.31 | 639963.18 | 2428983.54 | Метод спутниковых геодезических измерений (определений) | 0.1 | Закрепление отсутствует |
| 360 | 639957.14 | 2428995.27 | 639958.88 | 2428995.89 | Метод спутниковых геодезических измерений (определений) | 0.1 | Закрепление отсутствует |
| 361 | 639976.02 | 2429002.71 | 639971.75 | 2429000.94 | Метод спутниковых геодезических измерений (определений) | 0.1 | Закрепление отсутствует |
| 349 | - | - | 639960.90 | 2429016.30 | Метод спутниковых геодезических измерений (определений) | 0.1 | Закрепление отсутствует |
| 362 | 639968.02 | 2429018.33 | 639948.50 | 2429049.11 | Метод спутниковых геодезических измерений (определений) | 0.1 | Закрепление отсутствует |

1. Сведения о характерных точках границ уточняемого земельного участка с кадастровым номером 70:06:0101003:131 :

| Система координат МСК 70, зона 2 | | | | | Зона № 2 | | |
|--------------------------------------|--|------------|--|------------|---|--|----------------------------|
| Обозначение характерных точек границ | Координаты, м | | | | Метод определения координат | Формулы, примененные для расчета средней квадратической погрешности определения координат характерных точек границ (Mt), с подставленными в такие формулы значениями и итоговые (вычисленные) значения Mt, м | Описание закрепления точки |
| | содержатся в Едином государственном реестре недвижимости | | определены в результате выполнения комплексных кадастровых работ | | | | |
| | X | Y | X | Y | | | |
| 1 | 2 | 3 | 4 | 5 | 6 | 7 | 8 |
| н322У | - | - | 639941.44 | 2429044.20 | Метод спутниковых геодезических измерений (определений) | 0.1 | Закрепление отсутствует |
| 354 | 639952.73 | 2429014.00 | 639953.39 | 2429011.50 | Метод спутниковых геодезических измерений (определений) | 0.1 | Закрепление отсутствует |
| 358 | 639904.02 | 2429000.20 | 639904.51 | 2428999.03 | Метод спутниковых геодезических измерений (определений) | 0.1 | Закрепление отсутствует |
| 359 | 639962.90 | 2428984.31 | 639963.18 | 2428983.54 | Метод спутниковых геодезических измерений (определений) | 0.1 | Закрепление отсутствует |

2. Сведения о частях границ уточняемого земельного участка с кадастровым номером 70:06:0101003:131 :

| Обозначение части границ | | Горизонтальное проложение (S), м | Описание прохождения части границ | Сведения о согласовании местоположения границ (согласовано/спорное) |
|--------------------------|-------|----------------------------------|-----------------------------------|---|
| от т. | до т. | | | |
| 1 | 2 | 3 | 4 | 5 |
| 359 | 360 | 13.08 | - | - |
| 360 | 361 | 13.83 | - | - |
| 361 | 349 | 18.81 | - | - |
| 349 | 362 | 35.08 | - | - |
| 362 | н322У | 8.60 | - | - |
| н322У | 354 | 34.82 | - | - |

| 2. Сведения о частях границ уточняемого земельного участка с кадастровым номером 70:06:0101003:131 : | | | | |
|---|---|----------------------------------|--|---|
| Обозначение части границ | | Горизонтальное проложение (S), м | Описание прохождения части границ | Сведения о согласовании местоположения границ (согласовано/спорное) |
| от т. | до т. | | | |
| 1 | 2 | 3 | 4 | 5 |
| 354 | 358 | 50.45 | - | - |
| 358 | 359 | 60.68 | - | - |
| 3. Сведения о характеристиках уточняемого земельного участка с кадастровым номером 70:06:0101003:131 : | | | | |
| № п/п | Наименование характеристики | | Значение характеристики | |
| 1 | 2 | | 3 | |
| 1. | Адрес земельного участка | | - | |
| 1.1. | Сведения о местоположении земельного участка (при отсутствии адреса) в структурированном в соответствии с федеральной информационной адресной системой виде | | - | |
| 1.2. | Дополнительные сведения о местоположении земельного участка | | - | |
| 2. | Площадь земельного участка ± величина погрешности определения (вычисления) площади (P ± ΔP), м2 | | 2076 +/- 16 | |
| 3. | Формула, примененная для расчета предельной допустимой погрешности определения площади земельного участка, с подставленными значениями и итоговые (вычисленные) значения (ΔP), м2 | | $\Delta P = 3.5 * M_t * \sqrt{P} = 3.5 * 0,1 * \sqrt{2076} = 16$ | |
| 4. | Площадь земельного участка согласно сведениям Единого государственного реестра недвижимости (P _{кад}), м2 | | 1937 | |
| 5. | Оценка расхождения P и P _{кад} (P - P _{кад}), м2 | | 139 | |
| 6. | Предельные минимальный и максимальный размеры земельного участка (P _{мин} и P _{макс}), м2 | | - - | |
| 7. | Кадастровый номер или иной государственный учетный номер (инвентарный) объекта недвижимости, расположенного на земельном участке | | 70:06:0101003:833 | |
| 8. | Вид (виды) разрешенного использования | | Для ведения личного подсобного хозяйства | |
| 8.1. | Дополнительные сведения об использовании земельного участка | | - | |
| 9. | Сведения о земельных участках (землях общего пользования, территории общего пользования), посредством которых обеспечивается доступ | | - | |
| 10. | Иные сведения | | - | |
| 4. Пояснения к сведениям об уточняемом земельном участке с кадастровым номером 70:06:0101003:131 : | | | | |
| 1. | - | | | |

Сведения об уточняемых земельных участках, необходимые для исправления реестровых ошибок в сведениях о местоположении их границ

1. Сведения о характерных точках границ уточняемого земельного участка с кадастровым номером 70:06:0101003:74 :

Система координат МСК 70, зона 2

Зона № 2

| Обозначение характерных точек границ | Координаты, м | | | | Метод определения координат | Формулы, примененные для расчета средней квадратической погрешности определения границ (Mt), с подставленными в такие формулы значениями и итоговые (вычисленные) значения Mt, м | Описание закрепления точки |
|--------------------------------------|--|------------|--|------------|---|--|----------------------------|
| | содержатся в Едином государственном реестре недвижимости | | определены в результате выполнения комплексных кадастровых работ | | | | |
| | X | Y | X | Y | | | |
| 1 | 2 | 3 | 4 | 5 | 6 | 7 | 8 |
| 364 | 639951.37 | 2428660.86 | 639950.34 | 2428662.08 | Метод спутниковых геодезических измерений (определений) | 0.1 | Закрепление отсутствует |
| н328У | - | - | 639967.64 | 2428668.00 | Метод спутниковых геодезических измерений (определений) | 0.1 | Закрепление отсутствует |
| 365 | 639992.54 | 2428676.12 | 639990.04 | 2428676.90 | Метод спутниковых геодезических измерений (определений) | 0.1 | Закрепление отсутствует |
| 366 | 639984.04 | 2428698.82 | - | - | - | 0.1 | Закрепление отсутствует |
| 367 | 639980.62 | 2428697.60 | 639981.43 | 2428704.29 | Метод спутниковых геодезических измерений (определений) | 0.1 | Закрепление отсутствует |
| н329У | - | - | 639945.84 | 2428692.30 | Метод спутниковых геодезических измерений (определений) | 0.1 | Закрепление отсутствует |
| 368 | 639979.25 | 2428701.47 | - | - | - | 0.1 | Закрепление отсутствует |

| 1. Сведения о характерных точках границ уточняемого земельного участка с кадастровым номером 70:06:0101003:74 : | | | | | | | |
|---|---|----------------------------------|--|-----------------------------------|---|--|----------------------------|
| Система координат МСК 70, зона 2 | | | | | | Зона № 2 | |
| Обозначение характерных точек границ | Координаты, м | | | | Метод определения координат | Формулы, примененные для расчета средней квадратической погрешности определения координат характерных точек границ (Mt), с подставленными в такие формулы значениями и итоговые (вычисленные) значения Mt, м | Описание закрепления точки |
| | содержатся в Едином государственном реестре недвижимости | | определены в результате выполнения комплексных кадастровых работ | | | | |
| | X | Y | X | Y | | | |
| 1 | 2 | 3 | 4 | 5 | 6 | 7 | 8 |
| 369 | 639932.20 | 2428684.16 | - | - | - | 0.1 | Закрепление отсутствует |
| 370 | 639931.87 | 2428684.03 | 639927.19 | 2428685.78 | Метод спутниковых геодезических измерений (определений) | 0.1 | Закрепление отсутствует |
| 364 | 639951.37 | 2428660.86 | 639950.34 | 2428662.08 | Метод спутниковых геодезических измерений (определений) | 0.1 | Закрепление отсутствует |
| 2. Сведения о частях границ уточняемого земельного участка с кадастровым номером 70:06:0101003:74 : | | | | | | | |
| Обозначение части границ | | Горизонтальное проложение (S), м | | Описание прохождения части границ | Сведения о согласовании местоположения границ (согласовано/спорное) | | |
| от т. | до т. | | | | | | |
| 1 | 2 | 3 | | 4 | 5 | | |
| 364 | н328У | 18.28 | | - | - | | |
| н328У | 365 | 24.10 | | - | - | | |
| 365 | 367 | 28.71 | | - | - | | |
| 367 | н329У | 37.56 | | - | - | | |
| н329У | 370 | 19.76 | | - | - | | |
| 370 | 364 | 33.13 | | - | - | | |
| 3. Сведения о характеристиках уточняемого земельного участка с кадастровым номером 70:06:0101003:74 : | | | | | | | |
| № п/п | Наименование характеристики | | | | | Значение характеристики | |
| 1 | 2 | | | | | 3 | |
| 1. | Адрес земельного участка | | | | | - | |
| 1.1. | Сведения о местоположении земельного участка (при отсутствии адреса) в структурированном в соответствии с федеральной информационной адресной системой виде | | | | | - | |
| 1.2. | Дополнительные сведения о местоположении земельного участка | | | | | - | |
| 2. | Площадь земельного участка ± величина погрешности определения (вычисления) площади (P ± ΔP), м2 | | | | | 1479 +/- 13 | |

| 3. Сведения о характеристиках уточняемого земельного участка с кадастровым номером 70:06:0101003:74 : | | |
|--|---|---|
| № п/п | Наименование характеристики | Значение характеристики |
| 1 | 2 | 3 |
| 3. | Формула, примененная для расчета предельной допустимой погрешности определения площади земельного участка, с подставленными значениями и итоговые (вычисленные) значения (ΔP), м ² | $\Delta P=3.5*Mt*\sqrt{P}=3.5*0,1*\sqrt{1479}=13$ |
| 4. | Площадь земельного участка согласно сведениям Единого государственного реестра недвижимости (Ркад), м ² | 1378 |
| 5. | Оценка расхождения Р и Ркад (Р - Ркад), м ² | 101 |
| 6. | Предельные минимальный и максимальный размеры земельного участка (Рмин и Рмакс), м ² | - - |
| 7. | Кадастровый номер или иной государственный учетный номер (инвентарный) объекта недвижимости, расположенного на земельном участке | 70:06:0101003:1592 |
| 8. | Вид (виды) разрешенного использования | Для индивидуального жилищного строительства |
| 8.1. | Дополнительные сведения об использовании земельного участка | - |
| 9. | Сведения о земельных участках (землях общего пользования, территории общего пользования), посредством которых обеспечивается доступ | - |
| 10. | Иные сведения | - |
| 4. Пояснения к сведениям об уточняемом земельном участке с кадастровым номером 70:06:0101003:74 : | | |
| 1. | - | |

Сведения об уточняемых земельных участках, необходимые для исправления реестровых ошибок в сведениях о местоположении их границ

1. Сведения о характерных точках границ уточняемого земельного участка с кадастровым номером 70:06:0101003:644 :

Система координат МСК 70, зона 2

Зона № 2

| Обозначение характерных точек границ | Координаты, м | | | | Метод определения координат | Формулы, примененные для расчета средней квадратической погрешности определения границ (Mt), с подставленными в такие формулы значениями и итоговые (вычисленные) значения Mt, м | Описание закрепления точки |
|--------------------------------------|--|------------|--|------------|---|--|----------------------------|
| | содержатся в Едином государственном реестре недвижимости | | определены в результате выполнения комплексных кадастровых работ | | | | |
| | X | Y | X | Y | | | |
| 1 | 2 | 3 | 4 | 5 | 6 | 7 | 8 |
| 371 | 639957.51 | 2428768.62 | 639959.86 | 2428767.25 | Метод спутниковых геодезических измерений (определений) | 0.1 | Закрепление отсутствует |
| 372 | 639937.31 | 2428761.87 | 639932.49 | 2428757.10 | Метод спутниковых геодезических измерений (определений) | 0.1 | Закрепление отсутствует |
| 373 | 639933.92 | 2428753.10 | 639933.92 | 2428753.10 | Метод спутниковых геодезических измерений (определений) | 0.1 | Закрепление отсутствует |
| 374 | 639943.20 | 2428734.74 | 639943.20 | 2428734.74 | Метод спутниковых геодезических измерений (определений) | 0.1 | Закрепление отсутствует |
| 375 | 639966.84 | 2428744.15 | 639968.23 | 2428743.56 | Метод спутниковых геодезических измерений (определений) | 0.1 | Закрепление отсутствует |

| 1. Сведения о характерных точках границ уточняемого земельного участка с кадастровым номером 70:06:0101003:644 : | | | | | | | |
|--|---|----------------------------------|--|-----------------------------------|---|--|----------------------------|
| Система координат МСК 70, зона 2 | | | | | | Зона № 2 | |
| Обозначение характерных точек границ | Координаты, м | | | | Метод определения координат | Формулы, примененные для расчета средней квадратической погрешности определения координат характерных точек границ (Mt), с подставленными в такие формулы значениями и итоговые (вычисленные) значения Mt, м | Описание закрепления точки |
| | содержатся в Едином государственном реестре недвижимости | | определены в результате выполнения комплексных кадастровых работ | | | | |
| | X | Y | X | Y | | | |
| 1 | 2 | 3 | 4 | 5 | 6 | 7 | 8 |
| 371 | 639957.51 | 2428768.62 | 639959.86 | 2428767.25 | Метод спутниковых геодезических измерений (определений) | 0.1 | Закрепление отсутствует |
| 2. Сведения о частях границ уточняемого земельного участка с кадастровым номером 70:06:0101003:644 : | | | | | | | |
| Обозначение части границ | | Горизонтальное проложение (S), м | | Описание прохождения части границ | Сведения о согласовании местоположения границ (согласовано/спорное) | | |
| от т. | до т. | | | | | | |
| 1 | 2 | 3 | | 4 | 5 | | |
| 371 | 372 | 29.19 | | - | - | | |
| 372 | 373 | 4.25 | | - | - | | |
| 373 | 374 | 20.57 | | - | - | | |
| 374 | 375 | 26.54 | | - | - | | |
| 375 | 371 | 25.13 | | - | - | | |
| 3. Сведения о характеристиках уточняемого земельного участка с кадастровым номером 70:06:0101003:644 : | | | | | | | |
| № п/п | Наименование характеристики | | | | | Значение характеристики | |
| 1 | 2 | | | | | 3 | |
| 1. | Адрес земельного участка | | | | | - | |
| 1.1. | Сведения о местоположении земельного участка (при отсутствии адреса) в структурированном в соответствии с федеральной информационной адресной системой виде | | | | | - | |
| 1.2. | Дополнительные сведения о местоположении земельного участка | | | | | - | |
| 2. | Площадь земельного участка ± величина погрешности определения (вычисления) площади (P ± ΔP), м2 | | | | | 699 +/- 9 | |
| 3. | Формула, примененная для расчета предельной допустимой погрешности определения площади земельного участка, с подставленными значениями и итоговые (вычисленные) значения (ΔP), м2 | | | | | $\Delta P = 3.5 * Mt * \sqrt{P} = 3.5 * 0,1 * \sqrt{699} = 9$ | |
| 4. | Площадь земельного участка согласно сведениям Единого государственного реестра недвижимости (Pкад), м2 | | | | | 699 | |
| 5. | Оценка расхождения P и Pкад (P - Pкад), м2 | | | | | - | |
| 6. | Предельные минимальный и максимальный размеры земельного участка (Pмин и Pмакс), м2 | | | | | - | |

3. Сведения о характеристиках уточняемого земельного участка с кадастровым номером 70:06:0101003:644 :

| № п/п | Наименование характеристики | Значение характеристики |
|--------------|---|--|
| 1 | 2 | 3 |
| 7. | Кадастровый номер или иной государственный учетный номер (инвентарный) объекта недвижимости, расположенного на земельном участке | - |
| 8. | Вид (виды) разрешенного использования | Для ведения личного подсобного хозяйства |
| 8.1. | Дополнительные сведения об использовании земельного участка | - |
| 9. | Сведения о земельных участках (землях общего пользования, территории общего пользования), посредством которых обеспечивается доступ | - |
| 10. | Иные сведения | - |

4. Пояснения к сведениям об уточняемом земельном участке с кадастровым номером 70:06:0101003:644 :

| | |
|----|---|
| 1. | - |
|----|---|

Сведения об уточняемых земельных участках, необходимые для исправления реестровых ошибок в сведениях о местоположении их границ

1. Сведения о характерных точках границ уточняемого земельного участка с кадастровым номером 70:06:0101003:64 :

Система координат МСК 70, зона 2

Зона № 2

| Обозначение характерных точек границ | Координаты, м | | | | Метод определения координат | Формулы, примененные для расчета средней квадратической погрешности определения границ (Mt), с подставленными в такие формулы значениями и итоговые (вычисленные) значения Mt, м | Описание закрепления точки |
|--------------------------------------|--|------------|--|------------|---|--|-----------------------------|
| | содержатся в Едином государственном реестре недвижимости | | определены в результате выполнения комплексных кадастровых работ | | | | |
| | X | Y | X | Y | | | |
| 1 | 2 | 3 | 4 | 5 | 6 | 7 | 8 |
| 376 | 639912.18 | 2428773.74 | 639916.41 | 2428777.85 | Метод спутниковых геодезических измерений (определений) | 0.1 | Долговременный межевой знак |
| 377 | 639910.25 | 2428778.10 | 639908.67 | 2428799.48 | Метод спутниковых геодезических измерений (определений) | 0.1 | Долговременный межевой знак |
| 378 | 639902.59 | 2428795.55 | 639907.51 | 2428799.06 | Метод спутниковых геодезических измерений (определений) | 0.1 | - |
| 379 | 639899.87 | 2428801.72 | 639904.13 | 2428806.46 | Метод спутниковых геодезических измерений (определений) | 0.1 | Долговременный межевой знак |
| 380 | 639871.15 | 2428788.06 | 639870.99 | 2428791.66 | Метод спутниковых геодезических измерений (определений) | 0.1 | Закрепление отсутствует |
| 381 | 639866.30 | 2428785.80 | - | - | - | 0.1 | Долговременный межевой знак |

| 1. Сведения о характерных точках границ уточняемого земельного участка с кадастровым номером 70:06:0101003:64 : | | | | | | | |
|---|---|----------------------------------|--|-----------------------------------|---|--|-----------------------------|
| Система координат МСК 70, зона 2 | | | | | | Зона № 2 | |
| Обозначение характерных точек границ | Координаты, м | | | | Метод определения координат | Формулы, примененные для расчета средней квадратической погрешности определения координат характерных точек границ (Mt), с подставленными в такие формулы значениями и итоговые (вычисленные) значения Mt, м | Описание закрепления точки |
| | содержатся в Едином государственном реестре недвижимости | | определены в результате выполнения комплексных кадастровых работ | | | | |
| | X | Y | X | Y | | | |
| 1 | 2 | 3 | 4 | 5 | 6 | 7 | 8 |
| 382 | 639880.25 | 2428758.58 | 639884.06 | 2428764.21 | Метод спутниковых геодезических измерений (определений) | 0.1 | Закрепление отсутствует |
| 376 | 639912.18 | 2428773.74 | 639916.41 | 2428777.85 | Метод спутниковых геодезических измерений (определений) | 0.1 | Долговременный межевой знак |
| 2. Сведения о частях границ уточняемого земельного участка с кадастровым номером 70:06:0101003:64 : | | | | | | | |
| Обозначение части границ | | Горизонтальное проложение (S), м | | Описание прохождения части границ | Сведения о согласовании местоположения границ (согласовано/спорное) | | |
| от т. | до т. | | | | | | |
| 1 | 2 | 3 | | 4 | 5 | | |
| 376 | 377 | 22.97 | | - | - | | |
| 377 | 378 | 1.23 | | - | - | | |
| 378 | 379 | 8.14 | | - | - | | |
| 379 | 380 | 36.29 | | - | - | | |
| 380 | 382 | 30.40 | | - | - | | |
| 382 | 376 | 35.11 | | - | - | | |
| 3. Сведения о характеристиках уточняемого земельного участка с кадастровым номером 70:06:0101003:64 : | | | | | | | |
| № п/п | Наименование характеристики | | | | | Значение характеристики | |
| 1 | 2 | | | | | 3 | |
| 1. | Адрес земельного участка | | | | | - | |
| 1.1. | Сведения о местоположении земельного участка (при отсутствии адреса) в структурированном в соответствии с федеральной информационной адресной системой виде | | | | | - | |
| 1.2. | Дополнительные сведения о местоположении земельного участка | | | | | - | |
| 2. | Площадь земельного участка ± величина погрешности определения (вычисления) площади (P ± ΔP), м ² | | | | | 1115 +/- 12 | |

| 3. Сведения о характеристиках уточняемого земельного участка с кадастровым номером 70:06:0101003:64 : | | |
|--|---|--|
| № п/п | Наименование характеристики | Значение характеристики |
| 1 | 2 | 3 |
| 3. | Формула, примененная для расчета предельной допустимой погрешности определения площади земельного участка, с подставленными значениями и итоговые (вычисленные) значения (ΔP), м ² | $\Delta P = 3.5 * M_t * \sqrt{P} = 3.5 * 0,1 * \sqrt{1115} = 12$ |
| 4. | Площадь земельного участка согласно сведениям Единого государственного реестра недвижимости (Ркад), м ² | 1102 |
| 5. | Оценка расхождения Р и Ркад (Р - Ркад), м ² | 13 |
| 6. | Предельные минимальный и максимальный размеры земельного участка (Рмин и Рмакс), м ² | - - |
| 7. | Кадастровый номер или иной государственный учетный номер (инвентарный) объекта недвижимости, расположенного на земельном участке | 70:06:0101003:853 |
| 8. | Вид (виды) разрешенного использования | Для ведения личного подсобного хозяйства |
| 8.1. | Дополнительные сведения об использовании земельного участка | - |
| 9. | Сведения о земельных участках (землях общего пользования, территории общего пользования), посредством которых обеспечивается доступ | - |
| 10. | Иные сведения | - |
| 4. Пояснения к сведениям об уточняемом земельном участке с кадастровым номером 70:06:0101003:64 : | | |
| 1. | - | |

Сведения об уточняемых земельных участках, необходимые для исправления реестровых ошибок в сведениях о местоположении их границ

1. Сведения о характерных точках границ уточняемого земельного участка с кадастровым номером 70:06:0101003:19 :

Система координат МСК 70, зона 2

Зона № 2

| Обозначение характерных точек границ | Координаты, м | | | | Метод определения координат | Формулы, примененные для расчета средней квадратической погрешности определения границ (Mt), с подставленными в такие формулы значениями и итоговые (вычисленные) значения Mt, м | Описание закрепления точки |
|--------------------------------------|--|------------|--|------------|---|--|----------------------------|
| | содержатся в Едином государственном реестре недвижимости | | определены в результате выполнения комплексных кадастровых работ | | | | |
| | X | Y | X | Y | | | |
| 1 | 2 | 3 | 4 | 5 | 6 | 7 | 8 |
| 383 | 639889.21 | 2428829.53 | 639889.21 | 2428829.53 | Метод спутниковых геодезических измерений (определений) | 0.1 | Закрепление отсутствует |
| 384 | 639887.01 | 2428834.02 | - | - | - | 0.1 | Закрепление отсутствует |
| 385 | 639885.35 | 2428837.44 | 639885.35 | 2428837.44 | Метод спутниковых геодезических измерений (определений) | 0.1 | Закрепление отсутствует |
| 386 | 639874.54 | 2428859.58 | 639875.85 | 2428860.13 | Метод спутниковых геодезических измерений (определений) | 0.1 | Закрепление отсутствует |
| 387 | 639869.03 | 2428857.22 | 639869.03 | 2428857.22 | Метод спутниковых геодезических измерений (определений) | 0.1 | Закрепление отсутствует |
| 388 | 639855.24 | 2428851.33 | 639855.24 | 2428851.33 | Метод спутниковых геодезических измерений (определений) | 0.1 | Закрепление отсутствует |

1. Сведения о характерных точках границ уточняемого земельного участка с кадастровым номером 70:06:0101003:19 :

Система координат МСК 70, зона 2

Зона № 2

| Обозначение характерных точек границ | Координаты, м | | | | Метод определения координат | Формулы, примененные для расчета средней квадратической погрешности определения координат характерных точек границ (Mt), с подставленными в такие формулы значениями и итоговые (вычисленные) значения Mt, м | Описание закрепления точки |
|--------------------------------------|--|------------|--|------------|---|--|----------------------------|
| | содержатся в Едином государственном реестре недвижимости | | определены в результате выполнения комплексных кадастровых работ | | | | |
| | X | Y | X | Y | | | |
| 1 | 2 | 3 | 4 | 5 | 6 | 7 | 8 |
| 389 | 639844.21 | 2428846.61 | 639844.21 | 2428846.61 | Метод спутниковых геодезических измерений (определений) | 0.1 | Закрепление отсутствует |
| н330У | - | - | 639853.86 | 2428827.55 | Метод спутниковых геодезических измерений (определений) | 0.1 | Закрепление отсутствует |
| 390 | 639858.00 | 2428818.85 | 639858.76 | 2428818.20 | Метод спутниковых геодезических измерений (определений) | 0.1 | Закрепление отсутствует |
| 391 | 639874.75 | 2428825.32 | - | - | - | 0.1 | Закрепление отсутствует |
| 392 | 639876.06 | 2428825.03 | - | - | - | 0.1 | Закрепление отсутствует |
| 393 | 639885.75 | 2428828.96 | 639886.11 | 2428828.58 | Метод спутниковых геодезических измерений (определений) | 0.1 | Закрепление отсутствует |
| 394 | 639886.51 | 2428828.16 | 639886.51 | 2428828.16 | Метод спутниковых геодезических измерений (определений) | 0.1 | Закрепление отсутствует |

| 1. Сведения о характерных точках границ уточняемого земельного участка с кадастровым номером 70:06:0101003:19 : | | | | | | | |
|---|---|----------------------------------|--|-----------------------------------|---|--|----------------------------|
| Система координат МСК 70, зона 2 | | | | | | Зона № 2 | |
| Обозначение характерных точек границ | Координаты, м | | | | Метод определения координат | Формулы, примененные для расчета средней квадратической погрешности определения координат характерных точек границ (Mt), с подставленными в такие формулы значениями и итоговые (вычисленные) значения Mt, м | Описание закрепления точки |
| | содержатся в Едином государственном реестре недвижимости | | определены в результате выполнения комплексных кадастровых работ | | | | |
| | X | Y | X | Y | | | |
| 1 | 2 | 3 | 4 | 5 | 6 | 7 | 8 |
| 383 | 639889.21 | 2428829.53 | 639889.21 | 2428829.53 | Метод спутниковых геодезических измерений (определений) | 0.1 | Закрепление отсутствует |
| 2. Сведения о частях границ уточняемого земельного участка с кадастровым номером 70:06:0101003:19 : | | | | | | | |
| Обозначение части границ | | Горизонтальное проложение (S), м | | Описание прохождения части границ | Сведения о согласовании местоположения границ (согласовано/спорное) | | |
| от т. | до т. | | | | | | |
| 1 | 2 | 3 | | 4 | 5 | | |
| 383 | 385 | 8.80 | | - | - | | |
| 385 | 386 | 24.60 | | - | - | | |
| 386 | 387 | 7.41 | | - | - | | |
| 387 | 388 | 15.00 | | - | - | | |
| 388 | 389 | 12.00 | | - | - | | |
| 389 | н330У | 21.36 | | - | - | | |
| н330У | 390 | 10.56 | | - | - | | |
| 390 | 393 | 29.25 | | - | - | | |
| 393 | 394 | 0.58 | | - | - | | |
| 394 | 383 | 3.03 | | - | - | | |
| 3. Сведения о характеристиках уточняемого земельного участка с кадастровым номером 70:06:0101003:19 : | | | | | | | |
| № п/п | Наименование характеристики | | | | Значение характеристики | | |
| 1 | 2 | | | | 3 | | |
| 1. | Адрес земельного участка | | | | - | | |
| 1.1. | Сведения о местоположении земельного участка (при отсутствии адреса) в структурированном в соответствии с федеральной информационной адресной системой виде | | | | - | | |
| 1.2. | Дополнительные сведения о местоположении земельного участка | | | | - | | |
| 2. | Площадь земельного участка ± величина погрешности определения (вычисления) площади (P ± ΔP), м ² | | | | 1083 +/- 12 | | |
| 3. | Формула, примененная для расчета предельной допустимой погрешности определения площади земельного участка, с подставленными значениями и итоговые (вычисленные) значения (ΔP), м ² | | | | ΔP=3.5*Mt*√P=3.5*0,1*√1083=12 | | |

| 3. Сведения о характеристиках уточняемого земельного участка с кадастровым номером 70:06:0101003:19 : | | |
|--|---|--|
| № п/п | Наименование характеристики | Значение характеристики |
| 1 | 2 | 3 |
| 4. | Площадь земельного участка согласно сведениям Единого государственного реестра недвижимости (Ркад), м2 | 1082 |
| 5. | Оценка расхождения Р и Ркад (Р - Ркад), м2 | 1 |
| 6. | Предельные минимальный и максимальный размеры земельного участка (Рмин и Рмакс), м2 | - - |
| 7. | Кадастровый номер или иной государственный учетный номер (инвентарный) объекта недвижимости, расположенного на земельном участке | 70:06:0101003:882 |
| 8. | Вид (виды) разрешенного использования | Для ведения личного подсобного хозяйства |
| 8.1. | Дополнительные сведения об использовании земельного участка | - |
| 9. | Сведения о земельных участках (землях общего пользования, территории общего пользования), посредством которых обеспечивается доступ | - |
| 10. | Иные сведения | - |
| 4. Пояснения к сведениям об уточняемом земельном участке с кадастровым номером 70:06:0101003:19 : | | |
| 1. | - | |

Сведения об уточняемых земельных участках, необходимые для исправления реестровых ошибок в сведениях о местоположении их границ

1. Сведения о характерных точках границ уточняемого земельного участка с кадастровым номером 70:06:0101003:107 :

Система координат МСК 70, зона 2

Зона № 2

| Обозначение характерных точек границ | Координаты, м | | | | Метод определения координат | Формулы, примененные для расчета средней квадратической погрешности определения границ (Mt), с подставленными в такие формулы значениями и итоговые (вычисленные) значения Mt, м | Описание закрепления точки |
|--------------------------------------|--|------------|--|------------|---|--|----------------------------|
| | содержатся в Едином государственном реестре недвижимости | | определены в результате выполнения комплексных кадастровых работ | | | | |
| | X | Y | X | Y | | | |
| 1 | 2 | 3 | 4 | 5 | 6 | 7 | 8 |
| 395 | 639792.68 | 2428956.26 | 639790.62 | 2428960.55 | Метод спутниковых геодезических измерений (определений) | 0.1 | - |
| н331У | - | - | 639795.06 | 2428962.62 | Метод спутниковых геодезических измерений (определений) | 0.1 | - |
| н332У | - | - | 639806.40 | 2428967.91 | Метод спутниковых геодезических измерений (определений) | 0.1 | - |
| 396 | 639790.62 | 2428960.55 | - | - | - | 0.1 | - |
| 397 | 639830.59 | 2428979.19 | 639831.14 | 2428979.44 | Метод спутниковых геодезических измерений (определений) | 0.1 | - |
| 398 | 639829.26 | 2428983.07 | 639829.27 | 2428983.07 | Метод спутниковых геодезических измерений (определений) | 0.1 | Закрепление отсутствует |
| 399 | 639827.58 | 2428983.42 | - | - | - | 0.1 | Закрепление отсутствует |

1. Сведения о характерных точках границ уточняемого земельного участка с кадастровым номером 70:06:0101003:107 :

Система координат МСК 70, зона 2

Зона № 2

| Обозначение характерных точек границ | Координаты, м | | | | Метод определения координат | Формулы, примененные для расчета средней квадратической погрешности определения координат характерных точек границ (Mt), с подставленными в такие формулы значениями и итоговые (вычисленные) значения Mt, м | Описание закрепления точки |
|--------------------------------------|--|------------|--|------------|---|--|----------------------------|
| | содержатся в Едином государственном реестре недвижимости | | определены в результате выполнения комплексных кадастровых работ | | | | |
| | X | Y | X | Y | | | |
| 1 | 2 | 3 | 4 | 5 | 6 | 7 | 8 |
| 400 | 639826.30 | 2428986.20 | 639824.91 | 2428995.16 | Метод спутниковых геодезических измерений (определений) | 0.1 | Закрепление отсутствует |
| 401 | 639821.40 | 2428984.46 | - | - | - | 0.1 | Закрепление отсутствует |
| 402 | 639816.80 | 2428983.24 | - | - | - | 0.1 | Закрепление отсутствует |
| 403 | 639813.44 | 2428982.13 | - | - | - | 0.1 | Закрепление отсутствует |
| 404 | 639810.12 | 2428980.92 | - | - | - | 0.1 | Закрепление отсутствует |
| 405 | 639784.56 | 2428971.65 | 639783.69 | 2428976.05 | Метод спутниковых геодезических измерений (определений) | 0.1 | Закрепление отсутствует |
| 406 | 639784.82 | 2428971.02 | 639782.13 | 2428975.37 | Метод спутниковых геодезических измерений (определений) | 0.1 | Закрепление отсутствует |
| 407 | 639786.18 | 2428967.55 | 639784.16 | 2428971.44 | Метод спутниковых геодезических измерений (определений) | 0.1 | Закрепление отсутствует |

| 1. Сведения о характерных точках границ уточняемого земельного участка с кадастровым номером 70:06:0101003:107 : | | | | | | | |
|--|---|----------------------------------|--|-----------------------------------|---|--|----------------------------|
| Система координат МСК 70, зона 2 | | | | | | Зона № 2 | |
| Обозначение характерных точек границ | Координаты, м | | | | Метод определения координат | Формулы, примененные для расчета средней квадратической погрешности определения координат характерных точек границ (Mt), с подставленными в такие формулы значениями и итоговые (вычисленные) значения Mt, м | Описание закрепления точки |
| | содержатся в Едином государственном реестре недвижимости | | определены в результате выполнения комплексных кадастровых работ | | | | |
| | X | Y | X | Y | | | |
| 1 | 2 | 3 | 4 | 5 | 6 | 7 | 8 |
| 408 | 639790.46 | 2428955.53 | 639785.51 | 2428971.99 | Метод спутниковых геодезических измерений (определений) | 0.1 | Закрепление отсутствует |
| 395 | 639792.68 | 2428956.26 | 639790.62 | 2428960.55 | Метод спутниковых геодезических измерений (определений) | 0.1 | - |
| 2. Сведения о частях границ уточняемого земельного участка с кадастровым номером 70:06:0101003:107 : | | | | | | | |
| Обозначение части границ | | Горизонтальное проложение (S), м | | Описание прохождения части границ | Сведения о согласовании местоположения границ (согласовано/спорное) | | |
| от т. | до т. | | | | | | |
| 1 | 2 | 3 | | 4 | 5 | | |
| 395 | н331У | 4.90 | | - | - | | |
| н331У | н332У | 12.51 | | - | - | | |
| н332У | 397 | 27.29 | | - | - | | |
| 397 | 398 | 4.08 | | - | - | | |
| 398 | 400 | 12.85 | | - | - | | |
| 400 | 405 | 45.43 | | - | - | | |
| 405 | 406 | 1.70 | | - | - | | |
| 406 | 407 | 4.42 | | - | - | | |
| 407 | 408 | 1.46 | | - | - | | |
| 408 | 395 | 12.53 | | - | - | | |
| 3. Сведения о характеристиках уточняемого земельного участка с кадастровым номером 70:06:0101003:107 : | | | | | | | |
| № п/п | Наименование характеристики | | | | Значение характеристики | | |
| 1 | 2 | | | | 3 | | |
| 1. | Адрес земельного участка | | | | - | | |
| 1.1. | Сведения о местоположении земельного участка (при отсутствии адреса) в структурированном в соответствии с федеральной информационной адресной системой виде | | | | - | | |

| 3. Сведения о характеристиках уточняемого земельного участка с кадастровым номером 70:06:0101003:107 : | | |
|---|---|---|
| № п/п | Наименование характеристики | Значение характеристики |
| 1 | 2 | 3 |
| 1.2. | Дополнительные сведения о местоположении земельного участка | - |
| 2. | Площадь земельного участка ± величина погрешности определения (вычисления) площади ($P \pm \Delta P$), м ² | 766 +/- 10 |
| 3. | Формула, примененная для расчета предельной допустимой погрешности определения площади земельного участка, с подставленными значениями и итоговые (вычисленные) значения (ΔP), м ² | $\Delta P = 3.5 * M_t * \sqrt{P} = 3.5 * 0,1 * \sqrt{766} = 10$ |
| 4. | Площадь земельного участка согласно сведениям Единого государственного реестра недвижимости ($P_{\text{кад}}$), м ² | 759 |
| 5. | Оценка расхождения P и $P_{\text{кад}}$ ($P - P_{\text{кад}}$), м ² | 7 |
| 6. | Предельные минимальный и максимальный размеры земельного участка ($R_{\text{мин}}$ и $R_{\text{макс}}$), м ² | - - |
| 7. | Кадастровый номер или иной государственный учетный номер (инвентарный) объекта недвижимости, расположенного на земельном участке | 70:06:0101003:737 |
| 8. | Вид (виды) разрешенного использования | Для ведения личного подсобного хозяйства |
| 8.1. | Дополнительные сведения об использовании земельного участка | - |
| 9. | Сведения о земельных участках (землях общего пользования, территории общего пользования), посредством которых обеспечивается доступ | - |
| 10. | Иные сведения | - |
| 4. Пояснения к сведениям об уточняемом земельном участке с кадастровым номером 70:06:0101003:107 : | | |
| 1. | - | |

Сведения об уточняемых земельных участках, необходимые для исправления реестровых ошибок в сведениях о местоположении их границ

1. Сведения о характерных точках границ уточняемого земельного участка с кадастровым номером 70:06:0101003:2122 :

Система координат МСК 70, зона 2

Зона № 2

| Обозначение характерных точек границ | Координаты, м | | | | Метод определения координат | Формулы, примененные для расчета средней квадратической погрешности определения границ (Mt), с подставленными в такие формулы значениями и итоговые (вычисленные) значения Mt, м | Описание закрепления точки |
|--------------------------------------|--|------------|--|------------|---|--|----------------------------|
| | содержатся в Едином государственном реестре недвижимости | | определены в результате выполнения комплексных кадастровых работ | | | | |
| | X | Y | X | Y | | | |
| 1 | 2 | 3 | 4 | 5 | 6 | 7 | 8 |
| 409 | 639825.15 | 2428995.27 | 639824.91 | 2428995.16 | Метод спутниковых геодезических измерений (определений) | 0.1 | - |
| н333У | - | - | 639820.30 | 2429007.92 | Метод спутниковых геодезических измерений (определений) | 0.1 | - |
| 410 | 639817.49 | 2429015.24 | 639817.49 | 2429015.24 | Метод спутниковых геодезических измерений (определений) | 0.1 | - |
| 411 | 639815.46 | 2429020.53 | 639815.46 | 2429020.53 | Метод спутниковых геодезических измерений (определений) | 0.1 | - |
| 412 | 639814.52 | 2429020.12 | - | - | - | 0.1 | - |
| 413 | 639773.88 | 2429002.13 | 639773.88 | 2429002.13 | Метод спутниковых геодезических измерений (определений) | 0.1 | - |

1. Сведения о характерных точках границ уточняемого земельного участка с кадастровым номером 70:06:0101003:2122 :

Система координат МСК 70, зона 2

Зона № 2

| Обозначение характерных точек границ | Координаты, м | | | | Метод определения координат | Формулы, примененные для расчета средней квадратической погрешности определения координат характерных точек границ (Mt), с подставленными в такие формулы значениями и итоговые (вычисленные) значения Mt, м | Описание закрепления точки |
|--------------------------------------|--|------------|--|------------|---|--|----------------------------|
| | содержатся в Едином государственном реестре недвижимости | | определены в результате выполнения комплексных кадастровых работ | | | | |
| | X | Y | X | Y | | | |
| 1 | 2 | 3 | 4 | 5 | 6 | 7 | 8 |
| 414 | 639771.77 | 2429001.20 | 639771.69 | 2429001.17 | Метод спутниковых геодезических измерений (определений) | 0.1 | - |
| 415 | 639783.16 | 2428977.17 | - | - | - | 0.1 | - |
| 416 | 639783.69 | 2428976.05 | 639783.69 | 2428976.05 | Метод спутниковых геодезических измерений (определений) | 0.1 | - |
| 409 | 639825.15 | 2428995.27 | 639824.91 | 2428995.16 | Метод спутниковых геодезических измерений (определений) | 0.1 | - |
| | | | | | | - | |
| 417 | 639786.84 | 2428981.63 | 639786.84 | 2428981.63 | Метод спутниковых геодезических измерений (определений) | 0.1 | - |
| 418 | 639786.01 | 2428981.17 | 639786.01 | 2428981.17 | Метод спутниковых геодезических измерений (определений) | 0.1 | - |

1. Сведения о характерных точках границ уточняемого земельного участка с кадастровым номером 70:06:0101003:2122 :

Система координат МСК 70, зона 2

Зона № 2

| Обозначение характерных точек границ | Координаты, м | | | | Метод определения координат | Формулы, примененные для расчета средней квадратической погрешности определения координат характерных точек границ (Mt), с подставленными в такие формулы значениями и итоговые (вычисленные) значения Mt, м | Описание закрепления точки |
|--------------------------------------|--|------------|--|------------|---|--|----------------------------|
| | содержатся в Едином государственном реестре недвижимости | | определены в результате выполнения комплексных кадастровых работ | | | | |
| | X | Y | X | Y | | | |
| 1 | 2 | 3 | 4 | 5 | 6 | 7 | 8 |
| 419 | 639785.51 | 2428982.09 | 639785.51 | 2428982.09 | Метод спутниковых геодезических измерений (определений) | 0.1 | - |
| 420 | 639786.34 | 2428982.55 | 639786.34 | 2428982.55 | Метод спутниковых геодезических измерений (определений) | 0.1 | - |
| 417 | 639786.84 | 2428981.63 | 639786.84 | 2428981.63 | Метод спутниковых геодезических измерений (определений) | 0.1 | - |
| | | | | | | - | |
| 421 | 639784.26 | 2428980.66 | 639784.26 | 2428980.66 | Метод спутниковых геодезических измерений (определений) | 0.1 | - |
| 422 | 639783.43 | 2428980.20 | 639783.43 | 2428980.20 | Метод спутниковых геодезических измерений (определений) | 0.1 | - |

1. Сведения о характерных точках границ уточняемого земельного участка с кадастровым номером 70:06:0101003:2122 :

Система координат МСК 70, зона 2

Зона № 2

| Обозначение характерных точек границ | Координаты, м | | | | Метод определения координат | Формулы, примененные для расчета средней квадратической погрешности определения координат характерных точек границ (Mt), с подставленными в такие формулы значениями и итоговые (вычисленные) значения Mt, м | Описание закрепления точки |
|--------------------------------------|--|------------|--|------------|---|--|----------------------------|
| | содержатся в Едином государственном реестре недвижимости | | определены в результате выполнения комплексных кадастровых работ | | | | |
| | X | Y | X | Y | | | |
| 1 | 2 | 3 | 4 | 5 | 6 | 7 | 8 |
| 423 | 639782.93 | 2428981.11 | 639782.93 | 2428981.11 | Метод спутниковых геодезических измерений (определений) | 0.1 | - |
| 424 | 639783.76 | 2428981.58 | 639783.76 | 2428981.58 | Метод спутниковых геодезических измерений (определений) | 0.1 | - |
| 421 | 639784.26 | 2428980.66 | 639784.26 | 2428980.66 | Метод спутниковых геодезических измерений (определений) | 0.1 | - |
| | | | | | | - | |
| 425 | 639783.12 | 2428980.07 | 639783.12 | 2428980.07 | Метод спутниковых геодезических измерений (определений) | 0.1 | - |
| 426 | 639782.55 | 2428979.75 | 639782.55 | 2428979.75 | Метод спутниковых геодезических измерений (определений) | 0.1 | - |

1. Сведения о характерных точках границ уточняемого земельного участка с кадастровым номером 70:06:0101003:2122 :

Система координат МСК 70, зона 2

Зона № 2

| Обозначение характерных точек границ | Координаты, м | | | | Метод определения координат | Формулы, примененные для расчета средней квадратической погрешности определения координат характерных точек границ (Mt), с подставленными в такие формулы значениями и итоговые (вычисленные) значения Mt, м | Описание закрепления точки |
|--------------------------------------|--|------------|--|------------|---|--|----------------------------|
| | содержатся в Едином государственном реестре недвижимости | | определены в результате выполнения комплексных кадастровых работ | | | | |
| | X | Y | X | Y | | | |
| 1 | 2 | 3 | 4 | 5 | 6 | 7 | 8 |
| 427 | 639782.29 | 2428979.60 | 639782.29 | 2428979.60 | Метод спутниковых геодезических измерений (определений) | 0.1 | - |
| 428 | 639781.81 | 2428980.53 | 639781.81 | 2428980.53 | Метод спутниковых геодезических измерений (определений) | 0.1 | - |
| 429 | 639782.29 | 2428980.80 | 639782.29 | 2428980.80 | Метод спутниковых геодезических измерений (определений) | 0.1 | - |
| 430 | 639782.62 | 2428980.98 | 639782.62 | 2428980.98 | Метод спутниковых геодезических измерений (определений) | 0.1 | - |
| 425 | 639783.12 | 2428980.07 | 639783.12 | 2428980.07 | Метод спутниковых геодезических измерений (определений) | 0.1 | - |

2. Сведения о частях границ уточняемого земельного участка с кадастровым номером 70:06:0101003:2122 :

| Обозначение части границ | | Горизонтальное проложение (S), м | Описание прохождения части границ | Сведения о согласовании местоположения границ (согласовано/спорное) |
|--------------------------|-------|----------------------------------|-----------------------------------|---|
| от т. | до т. | | | |
| 1 | 2 | 3 | 4 | 5 |
| 409 | н333У | 13.57 | - | - |
| 428 | 429 | 0.55 | - | - |
| 427 | 428 | 1.05 | - | - |
| 426 | 427 | 0.30 | - | - |
| 425 | 426 | 0.65 | - | - |
| 424 | 421 | 1.05 | - | - |
| 423 | 424 | 0.95 | - | - |
| 422 | 423 | 1.04 | - | - |
| 421 | 422 | 0.95 | - | - |
| 420 | 417 | 1.05 | - | - |
| 419 | 420 | 0.95 | - | - |
| 418 | 419 | 1.05 | - | - |
| 417 | 418 | 0.95 | - | - |
| 416 | 409 | 45.43 | - | - |
| 414 | 416 | 27.84 | - | - |
| 413 | 414 | 2.39 | - | - |
| 411 | 413 | 45.47 | - | - |
| 410 | 411 | 5.67 | - | - |
| н333У | 410 | 7.84 | - | - |
| 429 | 430 | 0.38 | - | - |
| 430 | 425 | 1.04 | - | - |

3. Сведения о характеристиках уточняемого земельного участка с кадастровым номером 70:06:0101003:2122 :

| № п/п | Наименование характеристики | Значение характеристики |
|-------|---|--|
| 1 | 2 | 3 |
| 1. | Адрес земельного участка | - |
| 1.1. | Сведения о местоположении земельного участка (при отсутствии адреса) в структурированном в соответствии с федеральной информационной адресной системой виде | - |
| 1.2. | Дополнительные сведения о местоположении земельного участка | - |
| 2. | Площадь земельного участка ± величина погрешности определения (вычисления) площади ($P \pm \Delta P$), м ² | 1278 +/- 13 |
| 3. | Формула, примененная для расчета предельной допустимой погрешности определения площади земельного участка, с подставленными значениями и итоговые (вычисленные) значения (ΔP), м ² | $\Delta P = 3.5 * M_t * \sqrt{P} = 3.5 * 0,1 * \sqrt{1278} = 13$ |
| 4. | Площадь земельного участка согласно сведениям Единого государственного реестра недвижимости (Ркад), м ² | 1278 |

3. Сведения о характеристиках уточняемого земельного участка с кадастровым номером 70:06:0101003:2122 :

| № п/п | Наименование характеристики | Значение характеристики |
|-------|---|--|
| 1 | 2 | 3 |
| 5. | Оценка расхождения Р и Ркад (Р - Ркад), м2 | - |
| 6. | Предельные минимальный и максимальный размеры земельного участка (Рмин и Рмакс), м2 | - - |
| 7. | Кадастровый номер или иной государственный учетный номер (инвентарный) объекта недвижимости, расположенного на земельном участке | 70:06:0101003:752 |
| 8. | Вид (виды) разрешенного использования | Для ведения личного подсобного хозяйства |
| 8.1. | Дополнительные сведения об использовании земельного участка | - |
| 9. | Сведения о земельных участках (землях общего пользования, территории общего пользования), посредством которых обеспечивается доступ | - |
| 10. | Иные сведения | - |

4. Пояснения к сведениям об уточняемом земельном участке с кадастровым номером 70:06:0101003:2122 :

| | |
|----|---|
| 1. | - |
|----|---|

Сведения об уточняемых земельных участках, необходимые для исправления реестровых ошибок в сведениях о местоположении их границ

1. Сведения о характерных точках границ уточняемого земельного участка с кадастровым номером 70:06:0101003:32 :

Система координат МСК 70, зона 2

Зона № 2

| Обозначение характерных точек границ | Координаты, м | | | | Метод определения координат | Формулы, примененные для расчета средней квадратической погрешности определения границ (Mt), с подставленными в такие формулы значениями и итоговые (вычисленные) значения Mt, м | Описание закрепления точки |
|--------------------------------------|--|------------|--|------------|---|--|----------------------------|
| | содержатся в Едином государственном реестре недвижимости | | определены в результате выполнения комплексных кадастровых работ | | | | |
| | X | Y | X | Y | | | |
| 1 | 2 | 3 | 4 | 5 | 6 | 7 | 8 |
| 431 | 639872.43 | 2428996.75 | 639872.43 | 2428996.75 | Метод спутниковых геодезических измерений (определений) | 0.1 | Закрепление отсутствует |
| 432 | 639863.20 | 2429022.41 | 639861.23 | 2429023.52 | Метод спутниковых геодезических измерений (определений) | 0.1 | Закрепление отсутствует |
| н334У | - | - | 639842.58 | 2429015.32 | Метод спутниковых геодезических измерений (определений) | 0.1 | Закрепление отсутствует |
| 433 | 639821.03 | 2429009.48 | 639820.30 | 2429007.92 | Метод спутниковых геодезических измерений (определений) | 0.1 | Закрепление отсутствует |
| 400 | - | - | 639824.91 | 2428995.16 | Метод спутниковых геодезических измерений (определений) | 0.1 | Закрепление отсутствует |
| 434 | 639825.98 | 2428993.73 | - | - | - | 0.1 | Закрепление отсутствует |

**1. Сведения о характерных точках границ уточняемого земельного участка
с кадастровым номером 70:06:0101003:32 :**

Система координат МСК 70, зона 2

Зона № 2

| Обозначение характерных точек границ | Координаты, м | | | | Метод опреде ления коор динат | Формулы, примененные для расчета средней квадратической погрешности определения координат характерных точек границ (Mt), с подставленными в такие формулы значениями и итоговые (вычисленные) значения Mt, м | Описание закрепле ния точки |
|--|--|------------|--|------------|---|---|-----------------------------------|
| | содержатся в Едином государственном реестре недвижимости | | определены в результате выполнения комплексных кадастровых работ | | | | |
| | X | Y | X | Y | | | |
| 1 | 2 | 3 | 4 | 5 | 6 | 7 | 8 |
| 435 | 639826.55 | 2428993.84 | 639829.27 | 2428983.07 | Метод спутни ковых геодези ческих измере ний (опреде лений) | 0.1 | Закрепление отсутствует |
| 436 | 639827.81 | 2428986.21 | 639835.88 | 2428986.02 | Метод спутни ковых геодези ческих измере ний (опреде лений) | 0.1 | Закрепление отсутствует |
| 437 | 639841.62 | 2428987.96 | 639843.96 | 2428987.68 | Метод спутни ковых геодези ческих измере ний (опреде лений) | 0.1 | Закрепление отсутствует |
| 438 | 639851.01 | 2428988.67 | 639858.57 | 2428992.26 | Метод спутни ковых геодези ческих измере ний (опреде лений) | 0.1 | Закрепление отсутствует |
| 439 | 639850.83 | 2428990.15 | 639859.03 | 2428991.80 | Метод спутни ковых геодези ческих измере ний (опреде лений) | 0.1 | Закрепление отсутствует |

| 1. Сведения о характерных точках границ уточняемого земельного участка с кадастровым номером 70:06:0101003:32 : | | | | | | | |
|---|---|----------------------------------|--|---|---|--|----------------------------|
| Система координат МСК 70, зона 2 | | | | | | Зона № 2 | |
| Обозначение характерных точек границ | Координаты, м | | | | Метод определения координат | Формулы, примененные для расчета средней квадратической погрешности определения координат характерных точек границ (Mt), с подставленными в такие формулы значениями и итоговые (вычисленные) значения Mt, м | Описание закрепления точки |
| | содержатся в Едином государственном реестре недвижимости | | определены в результате выполнения комплексных кадастровых работ | | | | |
| | X | Y | X | Y | | | |
| 1 | 2 | 3 | 4 | 5 | 6 | 7 | 8 |
| 431 | 639872.43 | 2428996.75 | 639872.43 | 2428996.75 | Метод спутниковых геодезических измерений (определений) | 0.1 | Закрепление отсутствует |
| 2. Сведения о частях границ уточняемого земельного участка с кадастровым номером 70:06:0101003:32 : | | | | | | | |
| Обозначение части границ | | Горизонтальное проложение (S), м | Описание прохождения части границ | Сведения о согласовании местоположения границ (согласовано/спорное) | | | |
| от т. | до т. | | | | | | |
| 1 | 2 | 3 | 4 | 5 | | | |
| 431 | 432 | 29.02 | - | - | | | |
| 432 | н334У | 20.37 | - | - | | | |
| н334У | 433 | 23.48 | - | - | | | |
| 433 | 400 | 13.57 | - | - | | | |
| 400 | 435 | 12.85 | - | - | | | |
| 435 | 436 | 7.24 | - | - | | | |
| 436 | 437 | 8.25 | - | - | | | |
| 437 | 438 | 15.31 | - | - | | | |
| 438 | 439 | 0.65 | - | - | | | |
| 439 | 431 | 14.29 | - | - | | | |
| 3. Сведения о характеристиках уточняемого земельного участка с кадастровым номером 70:06:0101003:32 : | | | | | | | |
| № п/п | Наименование характеристики | | | Значение характеристики | | | |
| 1 | 2 | | | 3 | | | |
| 1. | Адрес земельного участка | | | - | | | |
| 1.1. | Сведения о местоположении земельного участка (при отсутствии адреса) в структурированном в соответствии с федеральной информационной адресной системой виде | | | - | | | |
| 1.2. | Дополнительные сведения о местоположении земельного участка | | | - | | | |
| 2. | Площадь земельного участка ± величина погрешности определения (вычисления) площади (P ± ΔP), м ² | | | 1210 +/- 12 | | | |
| 3. | Формула, примененная для расчета предельной допустимой погрешности определения площади земельного участка, с подставленными значениями и итоговые (вычисленные) значения (ΔP), м ² | | | ΔP=3.5*Mt*√P=3.5*0,1*√1210=12 | | | |

| 3. Сведения о характеристиках уточняемого земельного участка с кадастровым номером 70:06:0101003:32 : | | |
|--|---|--|
| № п/п | Наименование характеристики | Значение характеристики |
| 1 | 2 | 3 |
| 4. | Площадь земельного участка согласно сведениям Единого государственного реестра недвижимости (Ркад), м2 | 1198 |
| 5. | Оценка расхождения Р и Ркад (Р - Ркад), м2 | 12 |
| 6. | Предельные минимальный и максимальный размеры земельного участка (Рмин и Рмакс), м2 | - - |
| 7. | Кадастровый номер или иной государственный учетный номер (инвентарный) объекта недвижимости, расположенного на земельном участке | 70:06:0101003:836 |
| 8. | Вид (виды) разрешенного использования | Для ведения личного подсобного хозяйства |
| 8.1. | Дополнительные сведения об использовании земельного участка | - |
| 9. | Сведения о земельных участках (землях общего пользования, территории общего пользования), посредством которых обеспечивается доступ | - |
| 10. | Иные сведения | - |
| 4. Пояснения к сведениям об уточняемом земельном участке с кадастровым номером 70:06:0101003:32 : | | |
| 1. | - | |

Сведения об уточняемых земельных участках, необходимые для исправления реестровых ошибок в сведениях о местоположении их границ

1. Сведения о характерных точках границ уточняемого земельного участка с кадастровым номером 70:06:0101003:343 :

Система координат МСК 70, зона 2

Зона № 2

| Обозначение характерных точек границ | Координаты, м | | | | Метод определения координат | Формулы, примененные для расчета средней квадратической погрешности определения границ (Mt), с подставленными в такие формулы значениями и итоговые (вычисленные) значения Mt, м | Описание закрепления точки |
|--------------------------------------|--|------------|--|------------|---|--|----------------------------|
| | содержатся в Едином государственном реестре недвижимости | | определены в результате выполнения комплексных кадастровых работ | | | | |
| | X | Y | X | Y | | | |
| 1 | 2 | 3 | 4 | 5 | 6 | 7 | 8 |
| 440 | 639854.92 | 2429041.25 | 639854.92 | 2429041.25 | Метод спутниковых геодезических измерений (определений) | 0.1 | - |
| 441 | 639846.66 | 2429060.84 | 639846.66 | 2429060.84 | Метод спутниковых геодезических измерений (определений) | 0.1 | - |
| 442 | 639806.81 | 2429044.41 | 639806.81 | 2429044.41 | Метод спутниковых геодезических измерений (определений) | 0.1 | - |
| 443 | 639814.12 | 2429025.58 | 639813.70 | 2429025.41 | Метод спутниковых геодезических измерений (определений) | 0.1 | - |
| н335У | - | - | 639840.23 | 2429035.60 | Метод спутниковых геодезических измерений (определений) | 0.1 | - |

1. Сведения о характерных точках границ уточняемого земельного участка с кадастровым номером 70:06:0101003:343 :

Система координат МСК 70, зона 2

Зона № 2

| Обозначение характерных точек границ | Координаты, м | | | | Метод определения координат | Формулы, примененные для расчета средней квадратической погрешности определения координат характерных точек границ (Mt), с подставленными в такие формулы значениями и итоговые (вычисленные) значения Mt, м | Описание закрепления точки |
|--------------------------------------|--|------------|--|------------|---|--|----------------------------|
| | содержатся в Едином государственном реестре недвижимости | | определены в результате выполнения комплексных кадастровых работ | | | | |
| | X | Y | X | Y | | | |
| 1 | 2 | 3 | 4 | 5 | 6 | 7 | 8 |
| н336У | - | - | 639850.74 | 2429039.64 | Метод спутниковых геодезических измерений (определений) | 0.1 | - |
| 440 | 639854.92 | 2429041.25 | 639854.92 | 2429041.25 | Метод спутниковых геодезических измерений (определений) | 0.1 | - |
| | | | | | | - | |
| 444 | 639853.29 | 2429042.88 | 639853.29 | 2429042.88 | Метод спутниковых геодезических измерений (определений) | 0.1 | - |
| 445 | 639851.28 | 2429042.04 | 639851.28 | 2429042.04 | Метод спутниковых геодезических измерений (определений) | 0.1 | - |
| 446 | 639850.92 | 2429042.97 | 639850.92 | 2429042.97 | Метод спутниковых геодезических измерений (определений) | 0.1 | - |

| 1. Сведения о характерных точках границ уточняемого земельного участка с кадастровым номером 70:06:0101003:343 : | | | | | | | |
|--|--|----------------------------------|--|-----------------------------------|---|--|----------------------------|
| Система координат МСК 70, зона 2 | | | | | | Зона № 2 | |
| Обозначение характерных точек границ | Координаты, м | | | | Метод определения координат | Формулы, примененные для расчета средней квадратической погрешности определения координат характерных точек границ (Mt), с подставленными в такие формулы значениями и итоговые (вычисленные) значения Mt, м | Описание закрепления точки |
| | содержатся в Едином государственном реестре недвижимости | | определены в результате выполнения комплексных кадастровых работ | | | | |
| | X | Y | X | Y | | | |
| 1 | 2 | 3 | 4 | 5 | 6 | 7 | 8 |
| 447 | 639852.92 | 2429043.78 | 639852.92 | 2429043.78 | Метод спутниковых геодезических измерений (определений) | 0.1 | - |
| 444 | 639853.29 | 2429042.88 | 639853.29 | 2429042.88 | Метод спутниковых геодезических измерений (определений) | 0.1 | - |
| 2. Сведения о частях границ уточняемого земельного участка с кадастровым номером 70:06:0101003:343 : | | | | | | | |
| Обозначение части границ | | Горизонтальное проложение (S), м | | Описание прохождения части границ | Сведения о согласовании местоположения границ (согласовано/спорное) | | |
| от т. | до т. | | | | | | |
| 1 | 2 | 3 | | 4 | 5 | | |
| 440 | 441 | 21.26 | | - | - | | |
| 441 | 442 | 43.10 | | - | - | | |
| 442 | 443 | 20.21 | | - | - | | |
| 443 | н335У | 28.42 | | - | - | | |
| н335У | н336У | 11.26 | | - | - | | |
| н336У | 440 | 4.48 | | - | - | | |
| 444 | 445 | 2.18 | | - | - | | |
| 445 | 446 | 1.00 | | - | - | | |
| 446 | 447 | 2.16 | | - | - | | |
| 447 | 444 | 0.97 | | - | - | | |
| 3. Сведения о характеристиках уточняемого земельного участка с кадастровым номером 70:06:0101003:343 : | | | | | | | |
| № п/п | Наименование характеристики | | | | | Значение характеристики | |
| 1 | 2 | | | | | 3 | |
| 1. | Адрес земельного участка | | | | | - | |

| 3. Сведения о характеристиках уточняемого земельного участка с кадастровым номером 70:06:0101003:343 : | | |
|---|---|---|
| № п/п | Наименование характеристики | Значение характеристики |
| 1 | 2 | 3 |
| 1.1. | Сведения о местоположении земельного участка (при отсутствии адреса) в структурированном в соответствии с федеральной информационной адресной системой виде | - |
| 1.2. | Дополнительные сведения о местоположении земельного участка | - |
| 2. | Площадь земельного участка ± величина погрешности определения (вычисления) площади ($P \pm \Delta P$), м ² | 902 +/- 11 |
| 3. | Формула, примененная для расчета предельной допустимой погрешности определения площади земельного участка, с подставленными значениями и итоговые (вычисленные) значения (ΔP), м ² | $\Delta P = 3.5 * M_t * \sqrt{P} = 3.5 * 0,1 * \sqrt{902} = 11$ |
| 4. | Площадь земельного участка согласно сведениям Единого государственного реестра недвижимости ($P_{\text{кад}}$), м ² | 897 |
| 5. | Оценка расхождения P и $P_{\text{кад}}$ ($P - P_{\text{кад}}$), м ² | 5 |
| 6. | Предельные минимальный и максимальный размеры земельного участка ($P_{\text{мин}}$ и $P_{\text{макс}}$), м ² | - - |
| 7. | Кадастровый номер или иной государственный учетный номер (инвентарный) объекта недвижимости, расположенного на земельном участке | 70:06:0101003:907 |
| 8. | Вид (виды) разрешенного использования | Личное подсобное хозяйство |
| 8.1. | Дополнительные сведения об использовании земельного участка | - |
| 9. | Сведения о земельных участках (землях общего пользования, территории общего пользования), посредством которых обеспечивается доступ | - |
| 10. | Иные сведения | - |
| 4. Пояснения к сведениям об уточняемом земельном участке с кадастровым номером 70:06:0101003:343 : | | |
| 1. | - | |

Сведения об уточняемых земельных участках, необходимые для исправления реестровых ошибок в сведениях о местоположении их границ

1. Сведения о характерных точках границ уточняемого земельного участка с кадастровым номером 70:06:0101003:345 :

Система координат МСК 70, зона 2

Зона № 2

| Обозначение характерных точек границ | Координаты, м | | | | Метод определения координат | Формулы, примененные для расчета средней квадратической погрешности определения границ (Mt), с подставленными в такие формулы значениями и итоговые (вычисленные) значения Mt, м | Описание закрепления точки |
|--------------------------------------|--|------------|--|------------|---|--|----------------------------|
| | содержатся в Едином государственном реестре недвижимости | | определены в результате выполнения комплексных кадастровых работ | | | | |
| | X | Y | X | Y | | | |
| 1 | 2 | 3 | 4 | 5 | 6 | 7 | 8 |
| 448 | 639879.07 | 2428978.03 | 639879.78 | 2428977.02 | Метод спутниковых геодезических измерений (определений) | 0.1 | Закрепление отсутствует |
| 431 | 639872.43 | 2428996.75 | 639871.89 | 2428996.59 | Метод спутниковых геодезических измерений (определений) | 0.1 | Закрепление отсутствует |
| 439 | - | - | 639859.03 | 2428991.80 | Метод спутниковых геодезических измерений (определений) | 0.1 | Закрепление отсутствует |
| 438 | - | - | 639858.57 | 2428992.26 | Метод спутниковых геодезических измерений (определений) | 0.1 | Закрепление отсутствует |
| 437 | - | - | 639843.96 | 2428987.68 | Метод спутниковых геодезических измерений (определений) | 0.1 | Закрепление отсутствует |

1. Сведения о характерных точках границ уточняемого земельного участка с кадастровым номером 70:06:0101003:345 :

| Система координат МСК 70, зона 2 | | | | | | Зона № 2 | |
|--------------------------------------|--|------------|--|------------|---|--|----------------------------|
| Обозначение характерных точек границ | Координаты, м | | | | Метод определения координат | Формулы, примененные для расчета средней квадратической погрешности определения координат характерных точек границ (Mt), с подставленными в такие формулы значениями и итоговые (вычисленные) значения Mt, м | Описание закрепления точки |
| | содержатся в Едином государственном реестре недвижимости | | определены в результате выполнения комплексных кадастровых работ | | | | |
| | X | Y | X | Y | | | |
| 1 | 2 | 3 | 4 | 5 | 6 | 7 | 8 |
| 436 | - | - | 639835.88 | 2428986.02 | Метод спутниковых геодезических измерений (определений) | 0.1 | Закрепление отсутствует |
| 439 | 639850.83 | 2428990.15 | - | - | - | 0.1 | Закрепление отсутствует |
| 438 | 639851.01 | 2428988.67 | - | - | - | 0.1 | Закрепление отсутствует |
| 437 | 639841.62 | 2428987.96 | - | - | - | 0.1 | Закрепление отсутствует |
| 436 | 639827.81 | 2428986.21 | - | - | - | 0.1 | Закрепление отсутствует |
| 400 | 639826.30 | 2428986.20 | - | - | - | 0.1 | Закрепление отсутствует |
| 399 | 639827.58 | 2428983.42 | - | - | - | 0.1 | Закрепление отсутствует |
| 449 | 639829.27 | 2428983.07 | 639829.26 | 2428983.07 | Метод спутниковых геодезических измерений (определений) | 0.1 | - |
| 450 | 639830.60 | 2428979.19 | - | - | - | 0 | - |
| 451 | 639831.14 | 2428979.44 | 639831.14 | 2428979.44 | Метод спутниковых геодезических измерений (определений) | 0.1 | - |
| 452 | 639837.01 | 2428964.76 | 639837.58 | 2428963.07 | Метод спутниковых геодезических измерений (определений) | 0.1 | - |

| 1. Сведения о характерных точках границ уточняемого земельного участка с кадастровым номером 70:06:0101003:345 : | | | | | | | |
|--|---|----------------------------------|--|-----------------------------------|---|--|----------------------------|
| Система координат МСК 70, зона 2 | | | | | | Зона № 2 | |
| Обозначение характерных точек границ | Координаты, м | | | | Метод определения координат | Формулы, примененные для расчета средней квадратической погрешности определения координат характерных точек границ (Mt), с подставленными в такие формулы значениями и итоговые (вычисленные) значения Mt, м | Описание закрепления точки |
| | содержатся в Едином государственном реестре недвижимости | | определены в результате выполнения комплексных кадастровых работ | | | | |
| | X | Y | X | Y | | | |
| 1 | 2 | 3 | 4 | 5 | 6 | 7 | 8 |
| 448 | 639879.07 | 2428978.03 | 639879.78 | 2428977.02 | Метод спутниковых геодезических измерений (определений) | 0.1 | Закрепление отсутствует |
| 2. Сведения о частях границ уточняемого земельного участка с кадастровым номером 70:06:0101003:345 : | | | | | | | |
| Обозначение части границ | | Горизонтальное проложение (S), м | | Описание прохождения части границ | Сведения о согласовании местоположения границ (согласовано/спорное) | | |
| от т. | до т. | | | | | | |
| 1 | 2 | 3 | | 4 | 5 | | |
| 448 | 431 | 21.10 | | - | - | | |
| 431 | 439 | 13.72 | | - | - | | |
| 439 | 438 | 0.65 | | - | - | | |
| 438 | 437 | 15.31 | | - | - | | |
| 437 | 436 | 8.25 | | - | - | | |
| 436 | 449 | 7.25 | | - | - | | |
| 449 | 451 | 4.09 | | - | - | | |
| 451 | 452 | 17.59 | | - | - | | |
| 452 | 448 | 44.45 | | - | - | | |
| 3. Сведения о характеристиках уточняемого земельного участка с кадастровым номером 70:06:0101003:345 : | | | | | | | |
| № п/п | Наименование характеристики | | | | Значение характеристики | | |
| 1 | 2 | | | | 3 | | |
| 1. | Адрес земельного участка | | | | - | | |
| 1.1. | Сведения о местоположении земельного участка (при отсутствии адреса) в структурированном в соответствии с федеральной информационной адресной системой виде | | | | - | | |
| 1.2. | Дополнительные сведения о местоположении земельного участка | | | | - | | |
| 2. | Площадь земельного участка ± величина погрешности определения (вычисления) площади (P ± ΔP), м2 | | | | 947 +/- 11 | | |
| 3. | Формула, примененная для расчета предельной допустимой погрешности определения площади земельного участка, с подставленными значениями и итоговые (вычисленные) значения (ΔP), м2 | | | | $\Delta P = 3.5 * Mt * \sqrt{P} = 3.5 * 0,1 * \sqrt{947} = 11$ | | |
| 4. | Площадь земельного участка согласно сведениям Единого государственного реестра недвижимости (Pкад), м2 | | | | 937 | | |

3. Сведения о характеристиках уточняемого земельного участка с кадастровым номером 70:06:0101003:345 :

| № п/п | Наименование характеристики | Значение характеристики |
|-------|---|--|
| 1 | 2 | 3 |
| 5. | Оценка расхождения Р и Ркад (Р - Ркад), м2 | 10 |
| 6. | Предельные минимальный и максимальный размеры земельного участка (Рмин и Рмакс), м2 | - - |
| 7. | Кадастровый номер или иной государственный учетный номер (инвентарный) объекта недвижимости, расположенного на земельном участке | 70:06:0101003:718 |
| 8. | Вид (виды) разрешенного использования | Для ведения личного подсобного хозяйства |
| 8.1. | Дополнительные сведения об использовании земельного участка | - |
| 9. | Сведения о земельных участках (землях общего пользования, территории общего пользования), посредством которых обеспечивается доступ | - |
| 10. | Иные сведения | - |

4. Пояснения к сведениям об уточняемом земельном участке с кадастровым номером 70:06:0101003:345 :

| | |
|----|---|
| 1. | - |
|----|---|

Сведения об уточняемых земельных участках, необходимые для исправления реестровых ошибок в сведениях о местоположении их границ

1. Сведения о характерных точках границ уточняемого земельного участка с кадастровым номером 70:06:0101003:411 :

Система координат МСК 70, зона 2

Зона № 2

| Обозначение характерных точек границ | Координаты, м | | | | Метод определения координат | Формулы, примененные для расчета средней квадратической погрешности определения границ (Mt), с подставленными в такие формулы значениями и итоговые (вычисленные) значения Mt, м | Описание закрепления точки |
|--------------------------------------|--|------------|--|------------|---|--|----------------------------|
| | содержатся в Едином государственном реестре недвижимости | | определены в результате выполнения комплексных кадастровых работ | | | | |
| | X | Y | X | Y | | | |
| 1 | 2 | 3 | 4 | 5 | 6 | 7 | 8 |
| 453 | 639837.41 | 2428963.77 | 639837.58 | 2428963.07 | Метод спутниковых геодезических измерений (определений) | 0.1 | - |
| 451 | 639831.14 | 2428979.44 | 639831.14 | 2428979.44 | Метод спутниковых геодезических измерений (определений) | 0.1 | - |
| н332У | - | - | 639806.40 | 2428967.91 | Метод спутниковых геодезических измерений (определений) | 0.1 | - |
| н331У | - | - | 639795.06 | 2428962.62 | Метод спутниковых геодезических измерений (определений) | 0.1 | - |
| 396 | 639790.62 | 2428960.55 | 639790.62 | 2428960.55 | Метод спутниковых геодезических измерений (определений) | 0.1 | - |

| 1. Сведения о характерных точках границ уточняемого земельного участка с кадастровым номером 70:06:0101003:411 : | | | | | | | |
|--|---|----------------------------------|--|-----------------------------------|---|--|----------------------------|
| Система координат МСК 70, зона 2 | | | | | | Зона № 2 | |
| Обозначение характерных точек границ | Координаты, м | | | | Метод определения координат | Формулы, примененные для расчета средней квадратической погрешности определения координат характерных точек границ (Mt), с подставленными в такие формулы значениями и итоговые (вычисленные) значения Mt, м | Описание закрепления точки |
| | содержатся в Едином государственном реестре недвижимости | | определены в результате выполнения комплексных кадастровых работ | | | | |
| | X | Y | X | Y | | | |
| 1 | 2 | 3 | 4 | 5 | 6 | 7 | 8 |
| 454 | 639797.34 | 2428946.52 | 639797.34 | 2428946.52 | Метод спутниковых геодезических измерений (определений) | 0.1 | - |
| 453 | 639837.41 | 2428963.77 | 639837.58 | 2428963.07 | Метод спутниковых геодезических измерений (определений) | 0.1 | - |
| 2. Сведения о частях границ уточняемого земельного участка с кадастровым номером 70:06:0101003:411 : | | | | | | | |
| Обозначение части границ | | Горизонтальное проложение (S), м | | Описание прохождения части границ | Сведения о согласовании местоположения границ (согласовано/спорное) | | |
| от т. | до т. | | | | | | |
| 1 | 2 | 3 | | 4 | 5 | | |
| 453 | 451 | 17.59 | | - | - | | |
| 451 | н332У | 27.29 | | - | - | | |
| н332У | н331У | 12.51 | | - | - | | |
| н331У | 396 | 4.90 | | - | - | | |
| 396 | 454 | 15.56 | | - | - | | |
| 454 | 453 | 43.51 | | - | - | | |
| 3. Сведения о характеристиках уточняемого земельного участка с кадастровым номером 70:06:0101003:411 : | | | | | | | |
| № п/п | Наименование характеристики | | | | Значение характеристики | | |
| 1 | 2 | | | | 3 | | |
| 1. | Адрес земельного участка | | | | - | | |
| 1.1. | Сведения о местоположении земельного участка (при отсутствии адреса) в структурированном в соответствии с федеральной информационной адресной системой виде | | | | - | | |
| 1.2. | Дополнительные сведения о местоположении земельного участка | | | | - | | |
| 2. | Площадь земельного участка ± величина погрешности определения (вычисления) площади (P ± ΔP), м ² | | | | 730 +/- 9 | | |

| 3. Сведения о характеристиках уточняемого земельного участка с кадастровым номером 70:06:0101003:411 : | | |
|---|---|---|
| № п/п | Наименование характеристики | Значение характеристики |
| 1 | 2 | 3 |
| 3. | Формула, примененная для расчета предельной допустимой погрешности определения площади земельного участка, с подставленными значениями и итоговые (вычисленные) значения (ΔP), м2 | $\Delta P=3.5*Mt*\sqrt{P}=3.5*0,1*\sqrt{730}=9$ |
| 4. | Площадь земельного участка согласно сведениям Единого государственного реестра недвижимости (Ркад), м2 | 716 |
| 5. | Оценка расхождения Р и Ркад (Р - Ркад), м2 | 14 |
| 6. | Предельные минимальный и максимальный размеры земельного участка (Рмин и Рмакс), м2 | - - |
| 7. | Кадастровый номер или иной государственный учетный номер (инвентарный) объекта недвижимости, расположенного на земельном участке | 70:06:0101003:737 |
| 8. | Вид (виды) разрешенного использования | Личное подсобное хозяйство |
| 8.1. | Дополнительные сведения об использовании земельного участка | - |
| 9. | Сведения о земельных участках (землях общего пользования, территории общего пользования), посредством которых обеспечивается доступ | - |
| 10. | Иные сведения | - |
| 4. Пояснения к сведениям об уточняемом земельном участке с кадастровым номером 70:06:0101003:411 : | | |
| 1. | - | |

Сведения об уточняемых земельных участках, необходимые для исправления реестровых ошибок в сведениях о местоположении их границ

1. Сведения о характерных точках границ уточняемого земельного участка с кадастровым номером 70:06:0101003:561 :

Система координат МСК 70, зона 2

Зона № 2

| Обозначение характерных точек границ | Координаты, м | | | | Метод определения координат | Формулы, примененные для расчета средней квадратической погрешности определения границ (Mt), с подставленными в такие формулы значениями и итоговые (вычисленные) значения Mt, м | Описание закрепления точки |
|--------------------------------------|--|------------|--|------------|---|--|----------------------------|
| | содержатся в Едином государственном реестре недвижимости | | определены в результате выполнения комплексных кадастровых работ | | | | |
| | X | Y | X | Y | | | |
| 1 | 2 | 3 | 4 | 5 | 6 | 7 | 8 |
| 455 | 639845.33 | 2429065.73 | 639846.66 | 2429060.84 | Метод спутниковых геодезических измерений (определений) | 0.1 | Закрепление отсутствует |
| 456 | 639843.34 | 2429069.88 | - | - | - | 0.1 | Закрепление отсутствует |
| 457 | 639826.98 | 2429099.72 | 639832.22 | 2429097.82 | Метод спутниковых геодезических измерений (определений) | 0.1 | Закрепление отсутствует |
| 458 | 639814.57 | 2429094.05 | 639828.06 | 2429096.32 | Метод спутниковых геодезических измерений (определений) | 0.1 | Закрепление отсутствует |
| 459 | 639815.86 | 2429091.57 | 639827.16 | 2429098.40 | Метод спутниковых геодезических измерений (определений) | 0.1 | Закрепление отсутствует |
| н337У | - | - | 639813.85 | 2429093.57 | Метод спутниковых геодезических измерений (определений) | 0.1 | Закрепление отсутствует |

1. Сведения о характерных точках границ уточняемого земельного участка с кадастровым номером 70:06:0101003:561 :

Система координат МСК 70, зона 2

Зона № 2

| Обозначение характерных точек границ | Координаты, м | | | | Метод определения координат | Формулы, примененные для расчета средней квадратической погрешности определения координат характерных точек границ (Mt), с подставленными в такие формулы значениями и итоговые (вычисленные) значения Mt, м | Описание закрепления точки |
|--------------------------------------|--|------------|--|------------|---|--|----------------------------|
| | содержатся в Едином государственном реестре недвижимости | | определены в результате выполнения комплексных кадастровых работ | | | | |
| | X | Y | X | Y | | | |
| 1 | 2 | 3 | 4 | 5 | 6 | 7 | 8 |
| н338У | - | - | 639814.98 | 2429088.88 | Метод спутниковых геодезических измерений (определений) | 0.1 | Закрепление отсутствует |
| 460 | 639777.63 | 2429081.17 | 639783.12 | 2429081.30 | Метод спутниковых геодезических измерений (определений) | 0.1 | Закрепление отсутствует |
| н339У | - | - | 639786.04 | 2429073.03 | Метод спутниковых геодезических измерений (определений) | 0.1 | Закрепление отсутствует |
| 461 | 639781.85 | 2429072.92 | - | - | - | 0.1 | Закрепление отсутствует |
| 462 | 639795.18 | 2429047.20 | 639795.18 | 2429047.20 | Метод спутниковых геодезических измерений (определений) | 0.1 | Закрепление отсутствует |
| 463 | 639804.04 | 2429050.82 | 639804.04 | 2429050.82 | Метод спутниковых геодезических измерений (определений) | 0.1 | Закрепление отсутствует |

| 1. Сведения о характерных точках границ уточняемого земельного участка с кадастровым номером 70:06:0101003:561 : | | | | | | | |
|--|--|----------------------------------|--|-----------------------------------|---|--|----------------------------|
| Система координат МСК 70, зона 2 | | | | | | Зона № 2 | |
| Обозначение характерных точек границ | Координаты, м | | | | Метод определения координат | Формулы, примененные для расчета средней квадратической погрешности определения координат характерных точек границ (Mt), с подставленными в такие формулы значениями и итоговые (вычисленные) значения Mt, м | Описание закрепления точки |
| | содержатся в Едином государственном реестре недвижимости | | определены в результате выполнения комплексных кадастровых работ | | | | |
| | X | Y | X | Y | | | |
| 1 | 2 | 3 | 4 | 5 | 6 | 7 | 8 |
| 464 | 639805.99 | 2429046.79 | 639806.81 | 2429044.41 | Метод спутниковых геодезических измерений (определений) | 0.1 | Закрепление отсутствует |
| 465 | 639808.41 | 2429047.96 | - | - | - | 0.1 | Закрепление отсутствует |
| 466 | 639814.64 | 2429050.95 | - | - | - | 0.1 | Закрепление отсутствует |
| 467 | 639821.11 | 2429054.07 | - | - | - | 0.1 | Закрепление отсутствует |
| 455 | 639845.33 | 2429065.73 | 639846.66 | 2429060.84 | Метод спутниковых геодезических измерений (определений) | 0.1 | Закрепление отсутствует |
| 2. Сведения о частях границ уточняемого земельного участка с кадастровым номером 70:06:0101003:561 : | | | | | | | |
| Обозначение части границ | | Горизонтальное проложение (S), м | | Описание прохождения части границ | Сведения о согласовании местоположения границ (согласовано/спорное) | | |
| от т. | до т. | | | | | | |
| 1 | 2 | 3 | | 4 | 5 | | |
| 455 | 457 | 39.70 | | - | - | | |
| 457 | 458 | 4.42 | | - | - | | |
| 458 | 459 | 2.27 | | - | - | | |
| 459 | н337У | 14.16 | | - | - | | |
| н337У | н338У | 4.82 | | - | - | | |
| н338У | 460 | 32.75 | | - | - | | |
| 460 | н339У | 8.77 | | - | - | | |
| н339У | 462 | 27.40 | | - | - | | |
| 462 | 463 | 9.57 | | - | - | | |
| 463 | 464 | 6.98 | | - | - | | |
| 464 | 455 | 43.10 | | - | - | | |

| 3. Сведения о характеристиках уточняемого земельного участка с кадастровым номером 70:06:0101003:561 : | | |
|---|---|--|
| № п/п | Наименование характеристики | Значение характеристики |
| 1 | 2 | 3 |
| 1. | Адрес земельного участка | - |
| 1.1. | Сведения о местоположении земельного участка (при отсутствии адреса) в структурированном в соответствии с федеральной информационной адресной системой виде | - |
| 1.2. | Дополнительные сведения о местоположении земельного участка | - |
| 2. | Площадь земельного участка ± величина погрешности определения (вычисления) площади ($P \pm \Delta P$), м ² | 2084 +/- 16 |
| 3. | Формула, примененная для расчета предельной допустимой погрешности определения площади земельного участка, с подставленными значениями и итоговые (вычисленные) значения (ΔP), м ² | $\Delta P = 3.5 * M_t * \sqrt{P} = 3.5 * 0,1 * \sqrt{2084} = 16$ |
| 4. | Площадь земельного участка согласно сведениям Единого государственного реестра недвижимости ($P_{\text{кад}}$), м ² | 2038 |
| 5. | Оценка расхождения P и $P_{\text{кад}}$ ($P - P_{\text{кад}}$), м ² | 46 |
| 6. | Предельные минимальный и максимальный размеры земельного участка ($P_{\text{мин}}$ и $P_{\text{макс}}$), м ² | - - |
| 7. | Кадастровый номер или иной государственный учетный номер (инвентарный) объекта недвижимости, расположенного на земельном участке | 70:06:0101003:714 |
| 8. | Вид (виды) разрешенного использования | Для ведения личного подсобного хозяйства |
| 8.1. | Дополнительные сведения об использовании земельного участка | - |
| 9. | Сведения о земельных участках (землях общего пользования, территории общего пользования), посредством которых обеспечивается доступ | - |
| 10. | Иные сведения | - |
| 4. Пояснения к сведениям об уточняемом земельном участке с кадастровым номером 70:06:0101003:561 : | | |
| 1. | - | |

Сведения об уточняемых земельных участках, необходимые для исправления реестровых ошибок в сведениях о местоположении их границ

1. Сведения о характерных точках границ уточняемого земельного участка с кадастровым номером 70:06:0101003:569 :

Система координат МСК 70, зона 2

Зона № 2

| Обозначение характерных точек границ | Координаты, м | | | | Метод определения координат | Формулы, примененные для расчета средней квадратической погрешности определения координат характерных точек границ (Mt), с подставленными в такие формулы значениями и итоговые (вычисленные) значения Mt, м | Описание закрепления точки |
|--------------------------------------|--|------------|--|------------|---|--|----------------------------|
| | содержатся в Едином государственном реестре недвижимости | | определены в результате выполнения комплексных кадастровых работ | | | | |
| | X | Y | X | Y | | | |
| 1 | 2 | 3 | 4 | 5 | 6 | 7 | 8 |
| 468 | 639771.14 | 2429000.90 | 639771.69 | 2429001.17 | Метод спутниковых геодезических измерений (определений) | 0.1 | Закрепление отсутствует |
| 469 | 639773.83 | 2429002.21 | - | - | - | 0.1 | Закрепление отсутствует |
| 470 | 639802.16 | 2429016.01 | - | - | - | 0.1 | Закрепление отсутствует |
| 471 | 639814.47 | 2429020.19 | 639815.46 | 2429020.53 | Метод спутниковых геодезических измерений (определений) | 0.1 | Закрепление отсутствует |
| 443 | - | - | 639813.70 | 2429025.41 | Метод спутниковых геодезических измерений (определений) | 0.1 | Закрепление отсутствует |
| 442 | - | - | 639806.81 | 2429044.41 | Метод спутниковых геодезических измерений (определений) | 0.1 | Закрепление отсутствует |
| 472 | 639812.90 | 2429024.89 | - | - | - | 0.1 | Закрепление отсутствует |
| 464 | 639805.99 | 2429046.79 | - | - | - | 0.1 | Закрепление отсутствует |

| 1. Сведения о характерных точках границ уточняемого земельного участка с кадастровым номером 70:06:0101003:569 : | | | | | | | |
|--|--|----------------------------------|--|-----------------------------------|---|--|----------------------------|
| Система координат МСК 70, зона 2 | | | | | | Зона № 2 | |
| Обозначение характерных точек границ | Координаты, м | | | | Метод определения координат | Формулы, примененные для расчета средней квадратической погрешности определения координат характерных точек границ (Mt), с подставленными в такие формулы значениями и итоговые (вычисленные) значения Mt, м | Описание закрепления точки |
| | содержатся в Едином государственном реестре недвижимости | | определены в результате выполнения комплексных кадастровых работ | | | | |
| | X | Y | X | Y | | | |
| 1 | 2 | 3 | 4 | 5 | 6 | 7 | 8 |
| 463 | 639804.04 | 2429050.82 | 639804.04 | 2429050.82 | Метод спутниковых геодезических измерений (определений) | 0.1 | Закрепление отсутствует |
| 462 | 639795.18 | 2429047.20 | 639795.18 | 2429047.20 | Метод спутниковых геодезических измерений (определений) | 0.1 | Закрепление отсутствует |
| 473 | 639772.70 | 2429037.28 | - | - | - | 0.1 | Закрепление отсутствует |
| 474 | 639771.07 | 2429036.65 | - | - | - | 0.1 | Закрепление отсутствует |
| 475 | 639758.78 | 2429030.57 | - | - | - | 0.1 | Закрепление отсутствует |
| 476 | 639756.52 | 2429029.15 | 639757.08 | 2429031.00 | Метод спутниковых геодезических измерений (определений) | 0.1 | Закрепление отсутствует |
| 468 | 639771.14 | 2429000.90 | 639771.69 | 2429001.17 | Метод спутниковых геодезических измерений (определений) | 0.1 | Закрепление отсутствует |
| 2. Сведения о частях границ уточняемого земельного участка с кадастровым номером 70:06:0101003:569 : | | | | | | | |
| Обозначение части границ | | Горизонтальное проложение (S), м | | Описание прохождения части границ | Сведения о согласовании местоположения границ (согласовано/спорное) | | |
| от т. | до т. | | | | | | |
| 1 | 2 | 3 | 4 | 5 | | | |
| 468 | 471 | 47.86 | - | - | | | |

| 2. Сведения о частях границ уточняемого земельного участка с кадастровым номером 70:06:0101003:569 : | | | | |
|---|---|----------------------------------|--|---|
| Обозначение части границ | | Горизонтальное проложение (S), м | Описание прохождения части границ | Сведения о согласовании местоположения границ (согласовано/спорное) |
| от т. | до т. | | | |
| 1 | 2 | 3 | 4 | 5 |
| 471 | 443 | 5.19 | - | - |
| 443 | 442 | 20.21 | - | - |
| 442 | 463 | 6.98 | - | - |
| 463 | 462 | 9.57 | - | - |
| 462 | 476 | 41.40 | - | - |
| 476 | 468 | 33.22 | - | - |
| 3. Сведения о характеристиках уточняемого земельного участка с кадастровым номером 70:06:0101003:569 : | | | | |
| № п/п | Наименование характеристики | | Значение характеристики | |
| 1 | 2 | | 3 | |
| 1. | Адрес земельного участка | | - | |
| 1.1. | Сведения о местоположении земельного участка (при отсутствии адреса) в структурированном в соответствии с федеральной информационной адресной системой виде | | - | |
| 1.2. | Дополнительные сведения о местоположении земельного участка | | - | |
| 2. | Площадь земельного участка ± величина погрешности определения (вычисления) площади (P ± ΔP), м2 | | 1627 +/- 14 | |
| 3. | Формула, примененная для расчета предельной допустимой погрешности определения площади земельного участка, с подставленными значениями и итоговые (вычисленные) значения (ΔP), м2 | | $\Delta P = 3.5 * M_t * \sqrt{P} = 3.5 * 0,1 * \sqrt{1627} = 14$ | |
| 4. | Площадь земельного участка согласно сведениям Единого государственного реестра недвижимости (Pкад), м2 | | 1598 | |
| 5. | Оценка расхождения P и Pкад (P - Pкад), м2 | | 29 | |
| 6. | Предельные минимальный и максимальный размеры земельного участка (Pмин и Pмакс), м2 | | - - | |
| 7. | Кадастровый номер или иной государственный учетный номер (инвентарный) объекта недвижимости, расположенного на земельном участке | | - | |
| 8. | Вид (виды) разрешенного использования | | Для ведения личного подсобного хозяйства | |
| 8.1. | Дополнительные сведения об использовании земельного участка | | - | |
| 9. | Сведения о земельных участках (землях общего пользования, территории общего пользования), посредством которых обеспечивается доступ | | - | |
| 10. | Иные сведения | | - | |
| 4. Пояснения к сведениям об уточняемом земельном участке с кадастровым номером 70:06:0101003:569 : | | | | |
| 1. | - | | | |

Сведения об уточняемых земельных участках, необходимые для исправления реестровых ошибок в сведениях о местоположении их границ

1. Сведения о характерных точках границ уточняемого земельного участка с кадастровым номером 70:06:0101003:629 :

Система координат МСК 70, зона 2

Зона № 2

| Обозначение характерных точек границ | Координаты, м | | | | Метод определения координат | Формулы, примененные для расчета средней квадратической погрешности определения границ (Mt), с подставленными в такие формулы значениями и итоговые (вычисленные) значения Mt, м | Описание закрепления точки |
|--------------------------------------|--|------------|--|------------|---|--|----------------------------|
| | содержатся в Едином государственном реестре недвижимости | | определены в результате выполнения комплексных кадастровых работ | | | | |
| | X | Y | X | Y | | | |
| 1 | 2 | 3 | 4 | 5 | 6 | 7 | 8 |
| 477 | 639771.36 | 2429107.85 | 639773.48 | 2429110.64 | Метод спутниковых геодезических измерений (определений) | 0.1 | Закрепление отсутствует |
| н340У | - | - | 639774.08 | 2429108.81 | Метод спутниковых геодезических измерений (определений) | 0.1 | Закрепление отсутствует |
| 460 | 639777.63 | 2429081.17 | 639783.12 | 2429081.30 | Метод спутниковых геодезических измерений (определений) | 0.1 | Закрепление отсутствует |
| н338У | - | - | 639814.98 | 2429088.88 | Метод спутниковых геодезических измерений (определений) | 0.1 | Закрепление отсутствует |
| н337У | - | - | 639813.85 | 2429093.57 | Метод спутниковых геодезических измерений (определений) | 0.1 | Закрепление отсутствует |

1. Сведения о характерных точках границ уточняемого земельного участка с кадастровым номером 70:06:0101003:629 :

| Система координат МСК 70, зона 2 | | | | | Зона № 2 | | |
|--------------------------------------|--|------------|--|------------|---|--|----------------------------|
| Обозначение характерных точек границ | Координаты, м | | | | Метод определения координат | Формулы, примененные для расчета средней квадратической погрешности определения координат характерных точек границ (Mt), с подставленными в такие формулы значениями и итоговые (вычисленные) значения Mt, м | Описание закрепления точки |
| | содержатся в Едином государственном реестре недвижимости | | определены в результате выполнения комплексных кадастровых работ | | | | |
| | X | Y | X | Y | | | |
| 1 | 2 | 3 | 4 | 5 | 6 | 7 | 8 |
| 459 | - | - | 639827.16 | 2429098.40 | Метод спутниковых геодезических измерений (определений) | 0.1 | Закрепление отсутствует |
| 459 | 639815.86 | 2429091.57 | - | - | - | 0.1 | Закрепление отсутствует |
| 458 | 639814.57 | 2429094.05 | - | - | - | 0.1 | Закрепление отсутствует |
| 457 | 639826.98 | 2429099.72 | 639831.30 | 2429100.13 | Метод спутниковых геодезических измерений (определений) | 0.1 | Закрепление отсутствует |
| 478 | 639817.50 | 2429124.12 | 639821.18 | 2429125.60 | Метод спутниковых геодезических измерений (определений) | 0.1 | Закрепление отсутствует |
| 477 | 639771.36 | 2429107.85 | 639773.48 | 2429110.64 | Метод спутниковых геодезических измерений (определений) | 0.1 | Закрепление отсутствует |

2. Сведения о частях границ уточняемого земельного участка с кадастровым номером 70:06:0101003:629 :

| Обозначение части границ | | Горизонтальное проложение (S), м | Описание прохождения части границ | Сведения о согласовании местоположения границ (согласовано/спорное) |
|--------------------------|-------|----------------------------------|-----------------------------------|---|
| от т. | до т. | | | |
| 1 | 2 | 3 | 4 | 5 |
| 477 | н340У | 1.93 | - | - |
| н340У | 460 | 28.96 | - | - |
| 460 | н338У | 32.75 | - | - |

| 2. Сведения о частях границ уточняемого земельного участка с кадастровым номером 70:06:0101003:629 : | | | | |
|---|---|----------------------------------|--|---|
| Обозначение части границ | | Горизонтальное проложение (S), м | Описание прохождения части границ | Сведения о согласовании местоположения границ (согласовано/спорное) |
| от т. | до т. | | | |
| 1 | 2 | 3 | 4 | 5 |
| н338У | н337У | 4.82 | - | - |
| н337У | 459 | 14.16 | - | - |
| 459 | 457 | 4.49 | - | - |
| 457 | 478 | 27.41 | - | - |
| 478 | 477 | 49.99 | - | - |
| 3. Сведения о характеристиках уточняемого земельного участка с кадастровым номером 70:06:0101003:629 : | | | | |
| № п/п | Наименование характеристики | | Значение характеристики | |
| 1 | 2 | | 3 | |
| 1. | Адрес земельного участка | | - | |
| 1.1. | Сведения о местоположении земельного участка (при отсутствии адреса) в структурированном в соответствии с федеральной информационной адресной системой виде | | - | |
| 1.2. | Дополнительные сведения о местоположении земельного участка | | - | |
| 2. | Площадь земельного участка ± величина погрешности определения (вычисления) площади (P ± ΔP), м2 | | 1555 +/- 14 | |
| 3. | Формула, примененная для расчета предельной допустимой погрешности определения площади земельного участка, с подставленными значениями и итоговые (вычисленные) значения (ΔP), м2 | | $\Delta P = 3.5 * M_t * \sqrt{P} = 3.5 * 0,1 * \sqrt{1555} = 14$ | |
| 4. | Площадь земельного участка согласно сведениям Единого государственного реестра недвижимости (P _{кад}), м2 | | 1435 | |
| 5. | Оценка расхождения P и P _{кад} (P - P _{кад}), м2 | | 120 | |
| 6. | Предельные минимальный и максимальный размеры земельного участка (P _{мин} и P _{макс}), м2 | | - - | |
| 7. | Кадастровый номер или иной государственный учетный номер (инвентарный) объекта недвижимости, расположенного на земельном участке | | 70:06:0101003:713 | |
| 8. | Вид (виды) разрешенного использования | | Для ведения личного подсобного хозяйства | |
| 8.1. | Дополнительные сведения об использовании земельного участка | | - | |
| 9. | Сведения о земельных участках (землях общего пользования, территории общего пользования), посредством которых обеспечивается доступ | | - | |
| 10. | Иные сведения | | - | |
| 4. Пояснения к сведениям об уточняемом земельном участке с кадастровым номером 70:06:0101003:629 : | | | | |
| 1. | - | | | |

Сведения об уточняемых земельных участках, необходимые для исправления реестровых ошибок в сведениях о местоположении их границ

1. Сведения о характерных точках границ уточняемого земельного участка с кадастровым номером 70:06:0101003:666 :

Система координат МСК 70, зона 2

Зона № 2

| Обозначение характерных точек границ | Координаты, м | | | | Метод определения координат | Формулы, примененные для расчета средней квадратической погрешности определения границ (Mt), с подставленными в такие формулы значениями и итоговые (вычисленные) значения Mt, м | Описание закрепления точки |
|--------------------------------------|--|------------|--|------------|---|--|----------------------------|
| | содержатся в Едином государственном реестре недвижимости | | определены в результате выполнения комплексных кадастровых работ | | | | |
| | X | Y | X | Y | | | |
| 1 | 2 | 3 | 4 | 5 | 6 | 7 | 8 |
| 479 | 639770.98 | 2429111.48 | 639773.48 | 2429110.64 | Метод спутниковых геодезических измерений (определений) | 0.1 | - |
| 480 | 639764.92 | 2429129.49 | 639764.92 | 2429129.49 | Метод спутниковых геодезических измерений (определений) | 0.1 | - |
| 481 | 639745.19 | 2429120.42 | 639745.19 | 2429120.42 | Метод спутниковых геодезических измерений (определений) | 0.1 | - |
| 482 | 639719.32 | 2429108.49 | 639719.32 | 2429108.49 | Метод спутниковых геодезических измерений (определений) | 0.1 | - |
| 483 | 639728.33 | 2429088.61 | 639728.82 | 2429091.14 | Метод спутниковых геодезических измерений (определений) | 0.1 | - |

| 1. Сведения о характерных точках границ уточняемого земельного участка с кадастровым номером 70:06:0101003:666 : | | | | | | | |
|--|---|----------------------------------|--|-----------------------------------|---|--|----------------------------|
| Система координат МСК 70, зона 2 | | | | | | Зона № 2 | |
| Обозначение характерных точек границ | Координаты, м | | | | Метод определения координат | Формулы, примененные для расчета средней квадратической погрешности определения координат характерных точек границ (Mt), с подставленными в такие формулы значениями и итоговые (вычисленные) значения Mt, м | Описание закрепления точки |
| | содержатся в Едином государственном реестре недвижимости | | определены в результате выполнения комплексных кадастровых работ | | | | |
| | X | Y | X | Y | | | |
| 1 | 2 | 3 | 4 | 5 | 6 | 7 | 8 |
| н340У | - | - | 639774.08 | 2429108.81 | Метод спутниковых геодезических измерений (определений) | 0.1 | - |
| 479 | 639770.98 | 2429111.48 | 639773.48 | 2429110.64 | Метод спутниковых геодезических измерений (определений) | 0.1 | - |
| 2. Сведения о частях границ уточняемого земельного участка с кадастровым номером 70:06:0101003:666 : | | | | | | | |
| Обозначение части границ | | Горизонтальное проложение (S), м | | Описание прохождения части границ | Сведения о согласовании местоположения границ (согласовано/спорное) | | |
| от т. | до т. | | | | | | |
| 1 | 2 | 3 | | 4 | 5 | | |
| 479 | 480 | 20.70 | | - | - | | |
| 480 | 481 | 21.71 | | - | - | | |
| 481 | 482 | 28.49 | | - | - | | |
| 482 | 483 | 19.78 | | - | - | | |
| 483 | н340У | 48.59 | | - | - | | |
| н340У | 479 | 1.93 | | - | - | | |
| 3. Сведения о характеристиках уточняемого земельного участка с кадастровым номером 70:06:0101003:666 : | | | | | | | |
| № п/п | Наименование характеристики | | | | | Значение характеристики | |
| 1 | 2 | | | | | 3 | |
| 1. | Адрес земельного участка | | | | | - | |
| 1.1. | Сведения о местоположении земельного участка (при отсутствии адреса) в структурированном в соответствии с федеральной информационной адресной системой виде | | | | | - | |
| 1.2. | Дополнительные сведения о местоположении земельного участка | | | | | - | |
| 2. | Площадь земельного участка ± величина погрешности определения (вычисления) площади (P ± ΔP), м ² | | | | | 1047 +/- 11 | |

| 3. Сведения о характеристиках уточняемого земельного участка с кадастровым номером 70:06:0101003:666 : | | |
|---|---|---|
| № п/п | Наименование характеристики | Значение характеристики |
| 1 | 2 | 3 |
| 3. | Формула, примененная для расчета предельной допустимой погрешности определения площади земельного участка, с подставленными значениями и итоговые (вычисленные) значения (ΔP), м ² | $\Delta P=3.5*Mt*\sqrt{P}=3.5*0,1*\sqrt{1047}=11$ |
| 4. | Площадь земельного участка согласно сведениям Единого государственного реестра недвижимости (Ркад), м ² | 1002 |
| 5. | Оценка расхождения Р и Ркад (Р - Ркад), м ² | 45 |
| 6. | Предельные минимальный и максимальный размеры земельного участка (Рмин и Рмакс), м ² | - - |
| 7. | Кадастровый номер или иной государственный учетный номер (инвентарный) объекта недвижимости, расположенного на земельном участке | - |
| 8. | Вид (виды) разрешенного использования | Для индивидуального жилищного строительства |
| 8.1. | Дополнительные сведения об использовании земельного участка | - |
| 9. | Сведения о земельных участках (землях общего пользования, территории общего пользования), посредством которых обеспечивается доступ | - |
| 10. | Иные сведения | - |
| 4. Пояснения к сведениям об уточняемом земельном участке с кадастровым номером 70:06:0101003:666 : | | |
| 1. | - | |

Сведения об уточняемых земельных участках, необходимые для исправления реестровых ошибок в сведениях о местоположении их границ

1. Сведения о характерных точках границ уточняемого земельного участка с кадастровым номером 70:06:0101003:410 :

Система координат МСК 70, зона 2

Зона №2

| Обозначение характерных точек границ | Координаты, м | | | | Метод определения координат | Формулы, примененные для расчета средней квадратической погрешности определения границ (Mt), с подставленными в такие формулы значениями и итоговые (вычисленные) значения Mt, м | Описание закрепления точки |
|--------------------------------------|--|------------|--|------------|---|--|----------------------------|
| | содержатся в Едином государственном реестре недвижимости | | определены в результате выполнения комплексных кадастровых работ | | | | |
| | X | Y | X | Y | | | |
| 1 | 2 | 3 | 4 | 5 | 6 | 7 | 8 |
| 476 | 639756.52 | 2429029.15 | 639757.08 | 2429031.00 | Метод спутниковых геодезических измерений (определений) | 0.1 | Закрепление отсутствует |
| 475 | 639758.78 | 2429030.57 | - | - | - | 0.1 | Закрепление отсутствует |
| 474 | 639771.07 | 2429036.65 | - | - | - | 0.1 | Закрепление отсутствует |
| 473 | 639772.70 | 2429037.28 | - | - | - | 0.1 | Закрепление отсутствует |
| 462 | 639795.18 | 2429047.20 | 639795.18 | 2429047.20 | Метод спутниковых геодезических измерений (определений) | 0.1 | Закрепление отсутствует |
| 484 | 639792.44 | 2429052.48 | - | - | - | 0.1 | Закрепление отсутствует |
| 461 | 639781.85 | 2429072.92 | 639786.04 | 2429073.03 | Метод спутниковых геодезических измерений (определений) | 0.1 | Закрепление отсутствует |
| 485 | 639772.06 | 2429067.02 | - | - | - | 0.1 | Закрепление отсутствует |
| 486 | 639743.05 | 2429055.01 | 639744.35 | 2429056.77 | Метод спутниковых геодезических измерений (определений) | 0.1 | Закрепление отсутствует |

| 1. Сведения о характерных точках границ уточняемого земельного участка с кадастровым номером 70:06:0101003:410 : | | | | | | | |
|--|---|----------------------------------|--|-----------------------------------|---|--|----------------------------|
| Система координат МСК 70, зона 2 | | | | | | Зона № 2 | |
| Обозначение характерных точек границ | Координаты, м | | | | Метод определения координат | Формулы, примененные для расчета средней квадратической погрешности определения координат характерных точек границ (Mt), с подставленными в такие формулы значениями и итоговые (вычисленные) значения Mt, м | Описание закрепления точки |
| | содержатся в Едином государственном реестре недвижимости | | определены в результате выполнения комплексных кадастровых работ | | | | |
| | X | Y | X | Y | | | |
| 1 | 2 | 3 | 4 | 5 | 6 | 7 | 8 |
| 476 | 639756.52 | 2429029.15 | 639757.08 | 2429031.00 | Метод спутниковых геодезических измерений (определений) | 0.1 | Закрепление отсутствует |
| 2. Сведения о частях границ уточняемого земельного участка с кадастровым номером 70:06:0101003:410 : | | | | | | | |
| Обозначение части границ | | Горизонтальное проложение (S), м | | Описание прохождения части границ | Сведения о согласовании местоположения границ (согласовано/спорное) | | |
| от т. | до т. | | | | | | |
| 1 | 2 | 3 | | 4 | 5 | | |
| 476 | 462 | 41.40 | | - | - | | |
| 462 | 461 | 27.40 | | - | - | | |
| 461 | 486 | 44.75 | | - | - | | |
| 486 | 476 | 28.74 | | - | - | | |
| 3. Сведения о характеристиках уточняемого земельного участка с кадастровым номером 70:06:0101003:410 : | | | | | | | |
| № п/п | Наименование характеристики | | | | | Значение характеристики | |
| 1 | 2 | | | | | 3 | |
| 1. | Адрес земельного участка | | | | | - | |
| 1.1. | Сведения о местоположении земельного участка (при отсутствии адреса) в структурированном в соответствии с федеральной информационной адресной системой виде | | | | | - | |
| 1.2. | Дополнительные сведения о местоположении земельного участка | | | | | - | |
| 2. | Площадь земельного участка ± величина погрешности определения (вычисления) площади (P ± ΔP), м2 | | | | | 1207 +/- 12 | |
| 3. | Формула, примененная для расчета предельной допустимой погрешности определения площади земельного участка, с подставленными значениями и итоговые (вычисленные) значения (ΔP), м2 | | | | | $\Delta P = 3.5 * M_t * \sqrt{P} = 3.5 * 0,1 * \sqrt{1207} = 12$ | |
| 4. | Площадь земельного участка согласно сведениям Единого государственного реестра недвижимости (P _{кад}), м2 | | | | | 1199 | |
| 5. | Оценка расхождения P и P _{кад} (P - P _{кад}), м2 | | | | | 8 | |
| 6. | Предельные минимальный и максимальный размеры земельного участка (P _{мин} и P _{макс}), м2 | | | | | - | |
| 7. | Кадастровый номер или иной государственный учетный номер (инвентарный) объекта недвижимости, расположенного на земельном участке | | | | | 70:06:0101003:976 | |

3. Сведения о характеристиках уточняемого земельного участка с кадастровым номером 70:06:0101003:410 :

| № п/п | Наименование характеристики | Значение характеристики |
|--------------|---|--|
| 1 | 2 | 3 |
| 8. | Вид (виды) разрешенного использования | Для ведения личного подсобного хозяйства |
| 8.1. | Дополнительные сведения об использовании земельного участка | - |
| 9. | Сведения о земельных участках (землях общего пользования, территории общего пользования), посредством которых обеспечивается доступ | - |
| 10. | Иные сведения | - |

4. Пояснения к сведениям об уточняемом земельном участке с кадастровым номером 70:06:0101003:410 :

| | |
|----|---|
| 1. | - |
|----|---|

Сведения об уточняемых земельных участках, необходимые для исправления реестровых ошибок в сведениях о местоположении их границ

1. Сведения о характерных точках границ уточняемого земельного участка с кадастровым номером 70:06:0101003:111 :

Система координат МСК 70, зона 2

Зона № 2

| Обозначение характерных точек границ | Координаты, м | | | | Метод определения координат | Формулы, примененные для расчета средней квадратической погрешности определения границ (Mt), с подставленными в такие формулы значениями и итоговые (вычисленные) значения Mt, м | Описание закрепления точки |
|--------------------------------------|--|------------|--|------------|---|--|----------------------------|
| | содержатся в Едином государственном реестре недвижимости | | определены в результате выполнения комплексных кадастровых работ | | | | |
| | X | Y | X | Y | | | |
| 1 | 2 | 3 | 4 | 5 | 6 | 7 | 8 |
| 487 | 639762.07 | 2429159.38 | 639762.07 | 2429159.38 | Метод спутниковых геодезических измерений (определений) | 0.1 | Закрепление отсутствует |
| 488 | 639772.44 | 2429132.60 | 639772.44 | 2429132.60 | Метод спутниковых геодезических измерений (определений) | 0.1 | Закрепление отсутствует |
| 489 | 639812.16 | 2429146.19 | 639812.21 | 2429150.03 | Метод спутниковых геодезических измерений (определений) | 0.1 | Закрепление отсутствует |
| 490 | 639800.37 | 2429173.34 | 639803.02 | 2429174.94 | Метод спутниковых геодезических измерений (определений) | 0.1 | Закрепление отсутствует |
| 487 | 639762.07 | 2429159.38 | 639762.07 | 2429159.38 | Метод спутниковых геодезических измерений (определений) | 0.1 | Закрепление отсутствует |

| 2. Сведения о частях границ уточняемого земельного участка с кадастровым номером 70:06:0101003:111 : | | | | |
|---|---|----------------------------------|--|---|
| Обозначение части границ | | Горизонтальное проложение (S), м | Описание прохождения части границ | Сведения о согласовании местоположения границ (согласовано/спорное) |
| от т. | до т. | | | |
| 1 | 2 | 3 | 4 | 5 |
| 487 | 488 | 28.72 | - | - |
| 488 | 489 | 43.42 | - | - |
| 489 | 490 | 26.55 | - | - |
| 490 | 487 | 43.81 | - | - |
| 3. Сведения о характеристиках уточняемого земельного участка с кадастровым номером 70:06:0101003:111 : | | | | |
| № п/п | Наименование характеристики | | Значение характеристики | |
| 1 | 2 | | 3 | |
| 1. | Адрес земельного участка | | - | |
| 1.1. | Сведения о местоположении земельного участка (при отсутствии адреса) в структурированном в соответствии с федеральной информационной адресной системой виде | | - | |
| 1.2. | Дополнительные сведения о местоположении земельного участка | | - | |
| 2. | Площадь земельного участка ± величина погрешности определения (вычисления) площади (P ± ΔP), м2 | | 1204 +/- 12 | |
| 3. | Формула, примененная для расчета предельной допустимой погрешности определения площади земельного участка, с подставленными значениями и итоговые (вычисленные) значения (ΔP), м2 | | $\Delta P = 3.5 * M_t * \sqrt{P} = 3.5 * 0,1 * \sqrt{1204} = 12$ | |
| 4. | Площадь земельного участка согласно сведениям Единого государственного реестра недвижимости (Ркад), м2 | | 1204 | |
| 5. | Оценка расхождения P и Ркад (P - Ркад), м2 | | - | |
| 6. | Предельные минимальный и максимальный размеры земельного участка (Рмин и Рмакс), м2 | | - | |
| 7. | Кадастровый номер или иной государственный учетный номер (инвентарный) объекта недвижимости, расположенного на земельном участке | | - | |
| 8. | Вид (виды) разрешенного использования | | Для ведения личного подсобного хозяйства | |
| 8.1. | Дополнительные сведения об использовании земельного участка | | - | |
| 9. | Сведения о земельных участках (землях общего пользования, территории общего пользования), посредством которых обеспечивается доступ | | - | |
| 10. | Иные сведения | | - | |
| 4. Пояснения к сведениям об уточняемом земельном участке с кадастровым номером 70:06:0101003:111 : | | | | |
| 1. | - | | | |

Сведения об уточняемых земельных участках, необходимые для исправления реестровых ошибок в сведениях о местоположении их границ

1. Сведения о характерных точках границ уточняемого земельного участка с кадастровым номером 70:06:0101003:47 :

Система координат МСК 70, зона 2

Зона №2

| Обозначение характерных точек границ | Координаты, м | | | | Метод определения координат | Формулы, примененные для расчета средней квадратической погрешности определения координат характерных точек границ (Mt), с подставленными в такие формулы значениями и итоговые (вычисленные) значения Mt, м | Описание закрепления точки |
|--------------------------------------|--|------------|--|------------|---|--|----------------------------|
| | содержатся в Едином государственном реестре недвижимости | | определены в результате выполнения комплексных кадастровых работ | | | | |
| | X | Y | X | Y | | | |
| 1 | 2 | 3 | 4 | 5 | 6 | 7 | 8 |
| 491 | 639707.38 | 2429160.76 | 639713.00 | 2429161.94 | Метод спутниковых геодезических измерений (определений) | 0.1 | Закрепление отсутствует |
| 492 | 639730.62 | 2429171.14 | 639736.24 | 2429172.32 | Метод спутниковых геодезических измерений (определений) | 0.1 | Закрепление отсутствует |
| 493 | 639718.07 | 2429197.46 | 639723.52 | 2429199.06 | Метод спутниковых геодезических измерений (определений) | 0.1 | Закрепление отсутствует |
| 494 | 639697.67 | 2429188.89 | - | - | - | 0.1 | Закрепление отсутствует |
| 495 | 639683.41 | 2429181.95 | - | - | - | 0.1 | Закрепление отсутствует |
| 496 | 639680.27 | 2429180.41 | 639685.09 | 2429181.57 | Метод спутниковых геодезических измерений (определений) | 0.1 | Закрепление отсутствует |
| 497 | 639682.47 | 2429175.71 | - | - | - | 0.1 | Закрепление отсутствует |

1. Сведения о характерных точках границ уточняемого земельного участка с кадастровым номером 70:06:0101003:47 :

Система координат МСК 70, зона 2

Зона № 2

| Обозначение характерных точек границ | Координаты, м | | | | Метод определения координат | Формулы, примененные для расчета средней квадратической погрешности определения координат характерных точек границ (Mt), с подставленными в такие формулы значениями и итоговые (вычисленные) значения Mt, м | Описание закрепления точки |
|--------------------------------------|--|------------|--|------------|---|--|----------------------------|
| | содержатся в Едином государственном реестре недвижимости | | определены в результате выполнения комплексных кадастровых работ | | | | |
| | X | Y | X | Y | | | |
| 1 | 2 | 3 | 4 | 5 | 6 | 7 | 8 |
| 498 | 639691.28 | 2429153.92 | 639696.90 | 2429155.10 | Метод спутниковых геодезических измерений (определений) | 0.1 | Закрепление отсутствует |
| 499 | 639702.68 | 2429158.73 | 639708.30 | 2429159.91 | Метод спутниковых геодезических измерений (определений) | 0.1 | Закрепление отсутствует |
| н348У | - | - | 639707.84 | 2429160.86 | Метод спутниковых геодезических измерений (определений) | 0.1 | Закрепление отсутствует |
| 500 | 639698.50 | 2429167.27 | 639704.12 | 2429168.45 | Метод спутниковых геодезических измерений (определений) | 0.1 | Закрепление отсутствует |
| н349У | - | - | 639708.58 | 2429170.68 | Метод спутниковых геодезических измерений (определений) | 0.1 | Закрепление отсутствует |

| 1. Сведения о характерных точках границ уточняемого земельного участка с кадастровым номером 70:06:0101003:47 : | | | | | | | |
|---|---|----------------------------------|--|-----------------------------------|---|--|----------------------------|
| Система координат МСК 70, зона 2 | | | | | | Зона № 2 | |
| Обозначение характерных точек границ | Координаты, м | | | | Метод определения координат | Формулы, примененные для расчета средней квадратической погрешности определения координат характерных точек границ (Mt), с подставленными в такие формулы значениями и итоговые (вычисленные) значения Mt, м | Описание закрепления точки |
| | содержатся в Едином государственном реестре недвижимости | | определены в результате выполнения комплексных кадастровых работ | | | | |
| | X | Y | X | Y | | | |
| 1 | 2 | 3 | 4 | 5 | 6 | 7 | 8 |
| 501 | 639703.10 | 2429169.57 | 639708.72 | 2429170.75 | Метод спутниковых геодезических измерений (определений) | 0.1 | Закрепление отсутствует |
| 491 | 639707.38 | 2429160.76 | 639713.00 | 2429161.94 | Метод спутниковых геодезических измерений (определений) | 0.1 | Закрепление отсутствует |
| 2. Сведения о частях границ уточняемого земельного участка с кадастровым номером 70:06:0101003:47 : | | | | | | | |
| Обозначение части границ | | Горизонтальное проложение (S), м | | Описание прохождения части границ | Сведения о согласовании местоположения границ (согласовано/спорное) | | |
| от т. | до т. | | | | | | |
| 1 | 2 | 3 | | 4 | 5 | | |
| 491 | 492 | 25.45 | | - | - | | |
| 492 | 493 | 29.61 | | - | - | | |
| 493 | 496 | 42.22 | | - | - | | |
| 496 | 498 | 28.99 | | - | - | | |
| 498 | 499 | 12.37 | | - | - | | |
| 499 | н348У | 1.06 | | - | - | | |
| н348У | 500 | 8.45 | | - | - | | |
| 500 | н349У | 4.99 | | - | - | | |
| н349У | 501 | 0.16 | | - | - | | |
| 501 | 491 | 9.79 | | - | - | | |
| 3. Сведения о характеристиках уточняемого земельного участка с кадастровым номером 70:06:0101003:47 : | | | | | | | |
| № п/п | Наименование характеристики | | | | Значение характеристики | | |
| 1 | 2 | | | | 3 | | |
| 1. | Адрес земельного участка | | | | - | | |
| 1.1. | Сведения о местоположении земельного участка (при отсутствии адреса) в структурированном в соответствии с федеральной информационной адресной системой виде | | | | - | | |

| 3. Сведения о характеристиках уточняемого земельного участка с кадастровым номером 70:06:0101003:47 : | | |
|--|---|--|
| № п/п | Наименование характеристики | Значение характеристики |
| 1 | 2 | 3 |
| 1.2. | Дополнительные сведения о местоположении земельного участка | - |
| 2. | Площадь земельного участка ± величина погрешности определения (вычисления) площади ($P \pm \Delta P$), м ² | 1202 +/- 12 |
| 3. | Формула, примененная для расчета предельной допустимой погрешности определения площади земельного участка, с подставленными значениями и итоговые (вычисленные) значения (ΔP), м ² | $\Delta P = 3.5 * M_t * \sqrt{P} = 3.5 * 0,1 * \sqrt{1202} = 12$ |
| 4. | Площадь земельного участка согласно сведениям Единого государственного реестра недвижимости ($P_{\text{кад}}$), м ² | 1200 |
| 5. | Оценка расхождения P и $P_{\text{кад}}$ ($P - P_{\text{кад}}$), м ² | 2 |
| 6. | Предельные минимальный и максимальный размеры земельного участка ($R_{\text{мин}}$ и $R_{\text{макс}}$), м ² | - - |
| 7. | Кадастровый номер или иной государственный учетный номер (инвентарный) объекта недвижимости, расположенного на земельном участке | 70:06:0101003:1034 |
| 8. | Вид (виды) разрешенного использования | Для ведения личного подсобного хозяйства |
| 8.1. | Дополнительные сведения об использовании земельного участка | - |
| 9. | Сведения о земельных участках (землях общего пользования, территории общего пользования), посредством которых обеспечивается доступ | - |
| 10. | Иные сведения | - |
| 4. Пояснения к сведениям об уточняемом земельном участке с кадастровым номером 70:06:0101003:47 : | | |
| 1. | - | |

Сведения об уточняемых земельных участках, необходимые для исправления реестровых ошибок в сведениях о местоположении их границ

1. Сведения о характерных точках границ уточняемого земельного участка с кадастровым номером 70:06:0101003:48 :

Система координат МСК 70, зона 2

Зона № 2

| Обозначение характерных точек границ | Координаты, м | | | | Метод определения координат | Формулы, примененные для расчета средней квадратической погрешности определения границ (Mt), с подставленными в такие формулы значениями и итоговые (вычисленные) значения Mt, м | Описание закрепления точки |
|--------------------------------------|--|------------|--|------------|---|--|----------------------------|
| | содержатся в Едином государственном реестре недвижимости | | определены в результате выполнения комплексных кадастровых работ | | | | |
| | X | Y | X | Y | | | |
| 1 | 2 | 3 | 4 | 5 | 6 | 7 | 8 |
| 500 | 639698.50 | 2429167.27 | 639704.12 | 2429168.45 | Метод спутниковых геодезических измерений (определений) | 0.1 | Закрепление отсутствует |
| н348У | - | - | 639707.84 | 2429160.86 | Метод спутниковых геодезических измерений (определений) | 0.1 | Закрепление отсутствует |
| 499 | 639702.68 | 2429158.73 | 639708.30 | 2429159.91 | Метод спутниковых геодезических измерений (определений) | 0.1 | Закрепление отсутствует |
| 502 | 639703.56 | 2429156.94 | 639708.74 | 2429157.88 | Метод спутниковых геодезических измерений (определений) | 0.1 | Закрепление отсутствует |
| 503 | 639708.17 | 2429159.17 | 639713.79 | 2429160.35 | Метод спутниковых геодезических измерений (определений) | 0.1 | Закрепление отсутствует |

1. Сведения о характерных точках границ уточняемого земельного участка с кадастровым номером 70:06:0101003:48 :

| Система координат МСК 70, зона 2 | | | | | Зона № 2 | | |
|--------------------------------------|--|------------|--|------------|---|--|----------------------------|
| Обозначение характерных точек границ | Координаты, м | | | | Метод определения координат | Формулы, примененные для расчета средней квадратической погрешности определения координат характерных точек границ (Mt), с подставленными в такие формулы значениями и итоговые (вычисленные) значения Mt, м | Описание закрепления точки |
| | содержатся в Едином государственном реестре недвижимости | | определены в результате выполнения комплексных кадастровых работ | | | | |
| | X | Y | X | Y | | | |
| 1 | 2 | 3 | 4 | 5 | 6 | 7 | 8 |
| 491 | 639707.38 | 2429160.76 | 639713.00 | 2429161.94 | Метод спутниковых геодезических измерений (определений) | 0.1 | Закрепление отсутствует |
| 501 | 639703.10 | 2429169.57 | 639708.72 | 2429170.75 | Метод спутниковых геодезических измерений (определений) | 0.1 | Закрепление отсутствует |
| н349У | - | - | 639708.58 | 2429170.68 | Метод спутниковых геодезических измерений (определений) | 0.1 | Закрепление отсутствует |
| 500 | 639698.50 | 2429167.27 | 639704.12 | 2429168.45 | Метод спутниковых геодезических измерений (определений) | 0.1 | Закрепление отсутствует |

2. Сведения о частях границ уточняемого земельного участка с кадастровым номером 70:06:0101003:48 :

| Обозначение части границ | | Горизонтальное проложение (S), м | Описание прохождения части границ | Сведения о согласовании местоположения границ (согласовано/спорное) |
|--------------------------|-------|----------------------------------|-----------------------------------|---|
| от т. | до т. | | | |
| 1 | 2 | 3 | 4 | 5 |
| 500 | н348У | 8.45 | - | - |
| н348У | 499 | 1.06 | - | - |
| 499 | 502 | 2.08 | - | - |
| 502 | 503 | 5.62 | - | - |
| 503 | 491 | 1.78 | - | - |
| 491 | 501 | 9.79 | - | - |

| 2. Сведения о частях границ уточняемого земельного участка с кадастровым номером 70:06:0101003:48 : | | | | |
|--|---|----------------------------------|-----------------------------------|---|
| Обозначение части границ | | Горизонтальное проложение (S), м | Описание прохождения части границ | Сведения о согласовании местоположения границ (согласовано/спорное) |
| от т. | до т. | | | |
| 1 | 2 | 3 | 4 | 5 |
| 501 | н349У | 0.16 | - | - |
| н349У | 500 | 4.99 | - | - |
| 3. Сведения о характеристиках уточняемого земельного участка с кадастровым номером 70:06:0101003:48 : | | | | |
| № п/п | Наименование характеристики | | | Значение характеристики |
| 1 | 2 | | | 3 |
| 1. | Адрес земельного участка | | | - |
| 1.1. | Сведения о местоположении земельного участка (при отсутствии адреса) в структурированном в соответствии с федеральной информационной адресной системой виде | | | - |
| 1.2. | Дополнительные сведения о местоположении земельного участка | | | - |
| 2. | Площадь земельного участка ± величина погрешности определения (вычисления) площади (P ± ΔP), м2 | | | 60 +/- 3 |
| 3. | Формула, примененная для расчета предельной допустимой погрешности определения площади земельного участка, с подставленными значениями и итоговые (вычисленные) значения (ΔP), м2 | | | $\Delta P = 3.5 * M_t * \sqrt{P} = 3.5 * 0,1 * \sqrt{60} = 3 = 3$ |
| 4. | Площадь земельного участка согласно сведениям Единого государственного реестра недвижимости (P _{кад}), м2 | | | 60 |
| 5. | Оценка расхождения P и P _{кад} (P - P _{кад}), м2 | | | - |
| 6. | Предельные минимальный и максимальный размеры земельного участка (P _{мин} и P _{макс}), м2 | | | - - |
| 7. | Кадастровый номер или иной государственный учетный номер (инвентарный) объекта недвижимости, расположенного на земельном участке | | | 70:06:0101003:1034 |
| 8. | Вид (виды) разрешенного использования | | | для эксплуатации магазина |
| 8.1. | Дополнительные сведения об использовании земельного участка | | | - |
| 9. | Сведения о земельных участках (землях общего пользования, территории общего пользования), посредством которых обеспечивается доступ | | | - |
| 10. | Иные сведения | | | - |
| 4. Пояснения к сведениям об уточняемом земельном участке с кадастровым номером 70:06:0101003:48 : | | | | |
| 1. | - | | | |

Сведения об уточняемых земельных участках, необходимые для исправления реестровых ошибок в сведениях о местоположении их границ

1. Сведения о характерных точках границ уточняемого земельного участка с кадастровым номером 70:06:0101003:403 :

Система координат МСК 70, зона 2

Зона № 2

| Обозначение характерных точек границ | Координаты, м | | | | Метод определения координат | Формулы, примененные для расчета средней квадратической погрешности определения границ (Mt), с подставленными в такие формулы значениями и итоговые (вычисленные) значения Mt, м | Описание закрепления точки |
|--------------------------------------|--|------------|--|------------|---|--|----------------------------|
| | содержатся в Едином государственном реестре недвижимости | | определены в результате выполнения комплексных кадастровых работ | | | | |
| | X | Y | X | Y | | | |
| 1 | 2 | 3 | 4 | 5 | 6 | 7 | 8 |
| 495 | 639683.41 | 2429181.95 | 639685.09 | 2429181.57 | Метод спутниковых геодезических измерений (определений) | 0.1 | Закрепление отсутствует |
| 494 | 639697.67 | 2429188.89 | - | - | - | 0.1 | Закрепление отсутствует |
| 493 | 639718.07 | 2429197.46 | - | - | - | 0.1 | Закрепление отсутствует |
| 504 | 639722.01 | 2429199.02 | 639723.52 | 2429199.06 | Метод спутниковых геодезических измерений (определений) | 0.1 | Закрепление отсутствует |
| 505 | 639720.97 | 2429201.40 | - | - | - | 0.1 | Закрепление отсутствует |
| 506 | 639718.18 | 2429207.74 | - | - | - | 0.1 | Закрепление отсутствует |
| 507 | 639711.07 | 2429226.13 | 639712.75 | 2429225.75 | Метод спутниковых геодезических измерений (определений) | 0.1 | Закрепление отсутствует |
| 508 | 639704.06 | 2429222.57 | 639705.74 | 2429222.19 | Метод спутниковых геодезических измерений (определений) | 0.1 | Закрепление отсутствует |

1. Сведения о характерных точках границ уточняемого земельного участка с кадастровым номером 70:06:0101003:403 :

| Система координат МСК 70, зона 2 | | | | | Зона № 2 | | |
|--------------------------------------|--|------------|--|------------|---|--|----------------------------|
| Обозначение характерных точек границ | Координаты, м | | | | Метод определения координат | Формулы, примененные для расчета средней квадратической погрешности определения координат характерных точек границ (Mt), с подставленными в такие формулы значениями и итоговые (вычисленные) значения Mt, м | Описание закрепления точки |
| | содержатся в Едином государственном реестре недвижимости | | определены в результате выполнения комплексных кадастровых работ | | | | |
| | X | Y | X | Y | | | |
| 1 | 2 | 3 | 4 | 5 | 6 | 7 | 8 |
| н350У | - | - | 639675.39 | 2429206.76 | Метод спутниковых геодезических измерений (определений) | 0.1 | Закрепление отсутствует |
| 509 | 639688.46 | 2429214.72 | - | - | - | 0.1 | Закрепление отсутствует |
| 510 | 639671.63 | 2429207.57 | 639673.26 | 2429205.68 | Метод спутниковых геодезических измерений (определений) | 0.1 | Закрепление отсутствует |
| 511 | 639680.38 | 2429188.13 | 639682.06 | 2429187.75 | Метод спутниковых геодезических измерений (определений) | 0.1 | Закрепление отсутствует |
| 495 | 639683.41 | 2429181.95 | 639685.09 | 2429181.57 | Метод спутниковых геодезических измерений (определений) | 0.1 | Закрепление отсутствует |

2. Сведения о частях границ уточняемого земельного участка с кадастровым номером 70:06:0101003:403 :

| Обозначение части границ | | Горизонтальное проложение (S), м | Описание прохождения части границ | Сведения о согласовании местоположения границ (согласовано/спорное) |
|--------------------------|-------|----------------------------------|-----------------------------------|---|
| от т. | до т. | | | |
| 1 | 2 | 3 | 4 | 5 |
| 495 | 504 | 42.22 | - | - |
| 504 | 507 | 28.78 | - | - |
| 507 | 508 | 7.86 | - | - |
| 508 | н350У | 34.05 | - | - |

| 2. Сведения о частях границ уточняемого земельного участка с кадастровым номером 70:06:0101003:403 : | | | | |
|---|---|----------------------------------|--|---|
| Обозначение части границ | | Горизонтальное проложение (S), м | Описание прохождения части границ | Сведения о согласовании местоположения границ (согласовано/спорное) |
| от т. | до т. | | | |
| 1 | 2 | 3 | 4 | 5 |
| н350У | 510 | 2.39 | - | - |
| 510 | 511 | 19.97 | - | - |
| 511 | 495 | 6.88 | - | - |
| 3. Сведения о характеристиках уточняемого земельного участка с кадастровым номером 70:06:0101003:403 : | | | | |
| № п/п | Наименование характеристики | | Значение характеристики | |
| 1 | 2 | | 3 | |
| 1. | Адрес земельного участка | | - | |
| 1.1. | Сведения о местоположении земельного участка (при отсутствии адреса) в структурированном в соответствии с федеральной информационной адресной системой виде | | - | |
| 1.2. | Дополнительные сведения о местоположении земельного участка | | - | |
| 2. | Площадь земельного участка ± величина погрешности определения (вычисления) площади ($P \pm \Delta P$), м ² | | 1202 +/- 12 | |
| 3. | Формула, примененная для расчета предельной допустимой погрешности определения площади земельного участка, с подставленными значениями и итоговые (вычисленные) значения (ΔP), м ² | | $\Delta P = 3.5 * M_t * \sqrt{P} = 3.5 * 0,1 * \sqrt{1202} = 12$ | |
| 4. | Площадь земельного участка согласно сведениям Единого государственного реестра недвижимости (Р _{кад}), м ² | | 1202 | |
| 5. | Оценка расхождения Р и Р _{кад} (Р - Р _{кад}), м ² | | - | |
| 6. | Предельные минимальный и максимальный размеры земельного участка (Р _{мин} и Р _{макс}), м ² | | - | |
| 7. | Кадастровый номер или иной государственный учетный номер (инвентарный) объекта недвижимости, расположенного на земельном участке | | 70:06:0101003:978 | |
| 8. | Вид (виды) разрешенного использования | | Для ведения личного подсобного хозяйства | |
| 8.1. | Дополнительные сведения об использовании земельного участка | | - | |
| 9. | Сведения о земельных участках (землях общего пользования, территории общего пользования), посредством которых обеспечивается доступ | | - | |
| 10. | Иные сведения | | - | |
| 4. Пояснения к сведениям об уточняемом земельном участке с кадастровым номером 70:06:0101003:403 : | | | | |
| 1. | - | | | |

Сведения об уточняемых земельных участках, необходимые для исправления реестровых ошибок в сведениях о местоположении их границ

1. Сведения о характерных точках границ уточняемого земельного участка с кадастровым номером 70:06:0101003:132 :

Система координат МСК 70, зона 2

Зона № 2

| Обозначение характерных точек границ | Координаты, м | | | | Метод определения координат | Формулы, примененные для расчета средней квадратической погрешности определения границ (Mt), с подставленными в такие формулы значениями и итоговые (вычисленные) значения Mt, м | Описание закрепления точки |
|--------------------------------------|--|------------|--|------------|---|--|----------------------------|
| | содержатся в Едином государственном реестре недвижимости | | определены в результате выполнения комплексных кадастровых работ | | | | |
| | X | Y | X | Y | | | |
| 1 | 2 | 3 | 4 | 5 | 6 | 7 | 8 |
| 512 | 639638.56 | 2429292.92 | 639637.14 | 2429288.10 | Метод спутниковых геодезических измерений (определений) | 0.1 | Закрепление отсутствует |
| н351У | - | - | 639659.33 | 2429298.81 | Метод спутниковых геодезических измерений (определений) | 0.1 | Закрепление отсутствует |
| н352У | - | - | 639659.80 | 2429297.96 | Метод спутниковых геодезических измерений (определений) | 0.1 | Закрепление отсутствует |
| н353У | - | - | 639672.24 | 2429304.50 | Метод спутниковых геодезических измерений (определений) | 0.1 | Закрепление отсутствует |
| н354У | - | - | 639668.20 | 2429312.80 | Метод спутниковых геодезических измерений (определений) | 0.1 | Закрепление отсутствует |

1. Сведения о характерных точках границ уточняемого земельного участка с кадастровым номером 70:06:0101003:132 :

Система координат МСК 70, зона 2

Зона № 2

| Обозначение характерных точек границ | Координаты, м | | | | Метод определения координат | Формулы, примененные для расчета средней квадратической погрешности определения координат характерных точек границ (Mt), с подставленными в такие формулы значениями и итоговые (вычисленные) значения Mt, м | Описание закрепления точки |
|--------------------------------------|--|------------|--|------------|---|--|----------------------------|
| | содержатся в Едином государственном реестре недвижимости | | определены в результате выполнения комплексных кадастровых работ | | | | |
| | X | Y | X | Y | | | |
| 1 | 2 | 3 | 4 | 5 | 6 | 7 | 8 |
| 513 | 639681.68 | 2429308.45 | 639676.44 | 2429320.20 | Метод спутниковых геодезических измерений (определений) | 0.1 | Закрепление отсутствует |
| 514 | 639669.37 | 2429336.07 | 639669.37 | 2429336.07 | Метод спутниковых геодезических измерений (определений) | 0.1 | Закрепление отсутствует |
| 515 | 639627.26 | 2429313.75 | 639627.26 | 2429313.75 | Метод спутниковых геодезических измерений (определений) | 0.1 | Закрепление отсутствует |
| 1441 | - | - | 639625.00 | 2429312.56 | Метод спутниковых геодезических измерений (определений) | 0.1 | Закрепление отсутствует |
| 512 | 639638.56 | 2429292.92 | 639637.14 | 2429288.10 | Метод спутниковых геодезических измерений (определений) | 0.1 | Закрепление отсутствует |

| 2. Сведения о частях границ уточняемого земельного участка с кадастровым номером 70:06:0101003:132 : | | | | |
|---|---|----------------------------------|--|---|
| Обозначение части границ | | Горизонтальное проложение (S), м | Описание прохождения части границ | Сведения о согласовании местоположения границ (согласовано/спорное) |
| от т. | до т. | | | |
| 1 | 2 | 3 | 4 | 5 |
| 512 | н351У | 24.64 | - | - |
| н351У | н352У | 0.97 | - | - |
| н352У | н353У | 14.05 | - | - |
| н353У | н354У | 9.23 | - | - |
| н354У | 513 | 11.08 | - | - |
| 513 | 514 | 17.37 | - | - |
| 514 | 515 | 47.66 | - | - |
| 515 | 1441 | 2.55 | - | - |
| 1441 | 512 | 27.31 | - | - |
| 3. Сведения о характеристиках уточняемого земельного участка с кадастровым номером 70:06:0101003:132 : | | | | |
| № п/п | Наименование характеристики | | Значение характеристики | |
| 1 | 2 | | 3 | |
| 1. | Адрес земельного участка | | - | |
| 1.1. | Сведения о местоположении земельного участка (при отсутствии адреса) в структурированном в соответствии с федеральной информационной адресной системой виде | | - | |
| 1.2. | Дополнительные сведения о местоположении земельного участка | | - | |
| 2. | Площадь земельного участка ± величина погрешности определения (вычисления) площади ($P \pm \Delta P$), м ² | | 1303 +/- 13 | |
| 3. | Формула, примененная для расчета предельной допустимой погрешности определения площади земельного участка, с подставленными значениями и итоговые (вычисленные) значения (ΔP), м ² | | $\Delta P = 3.5 * M_t * \sqrt{P} = 3.5 * 0,1 * \sqrt{1303} = 13$ | |
| 4. | Площадь земельного участка согласно сведениям Единого государственного реестра недвижимости (Р _{кад}), м ² | | 1256 | |
| 5. | Оценка расхождения Р и Р _{кад} (Р - Р _{кад}), м ² | | 47 | |
| 6. | Предельные минимальный и максимальный размеры земельного участка (Р _{мин} и Р _{макс}), м ² | | - - | |
| 7. | Кадастровый номер или иной государственный учетный номер (инвентарный) объекта недвижимости, расположенного на земельном участке | | 70:06:0101003:738 70:06:0101003:971 | |
| 8. | Вид (виды) разрешенного использования | | Для ведения личного подсобного хозяйства | |
| 8.1. | Дополнительные сведения об использовании земельного участка | | - | |
| 9. | Сведения о земельных участках (землях общего пользования, территории общего пользования), посредством которых обеспечивается доступ | | - | |
| 10. | Иные сведения | | - | |
| 4. Пояснения к сведениям об уточняемом земельном участке с кадастровым номером 70:06:0101003:132 : | | | | |
| 1. | - | | | |

Сведения об уточняемых земельных участках, необходимые для исправления реестровых ошибок в сведениях о местоположении их границ

1. Сведения о характерных точках границ уточняемого земельного участка с кадастровым номером 70:06:0101003:2 :

Система координат МСК 70, зона 2

Зона № 2

| Обозначение характерных точек границ | Координаты, м | | | | Метод определения координат | Формулы, примененные для расчета средней квадратической погрешности определения границ (Mt), с подставленными в такие формулы значениями и итоговые (вычисленные) значения Mt, м | Описание закрепления точки |
|--------------------------------------|--|------------|--|------------|---|--|----------------------------|
| | содержатся в Едином государственном реестре недвижимости | | определены в результате выполнения комплексных кадастровых работ | | | | |
| | X | Y | X | Y | | | |
| 1 | 2 | 3 | 4 | 5 | 6 | 7 | 8 |
| 516 | 639716.75 | 2429397.93 | 639716.75 | 2429397.93 | Метод спутниковых геодезических измерений (определений) | 0.1 | Закрепление отсутствует |
| 517 | 639707.73 | 2429416.53 | 639707.73 | 2429416.53 | Метод спутниковых геодезических измерений (определений) | 0.1 | Закрепление отсутствует |
| 518 | 639663.79 | 2429394.34 | 639663.79 | 2429394.34 | Метод спутниковых геодезических измерений (определений) | 0.1 | - |
| 519 | 639644.69 | 2429380.51 | 639651.36 | 2429387.38 | Метод спутниковых геодезических измерений (определений) | 0.1 | Закрепление отсутствует |
| 520 | 639653.06 | 2429363.49 | 639659.18 | 2429362.38 | Метод спутниковых геодезических измерений (определений) | 0.1 | Закрепление отсутствует |

1. Сведения о характерных точках границ уточняемого земельного участка с кадастровым номером 70:06:0101003:2 :

| Система координат МСК 70, зона 2 | | | | | Зона № 2 | | |
|--------------------------------------|--|------------|--|------------|---|--|----------------------------|
| Обозначение характерных точек границ | Координаты, м | | | | Метод определения координат | Формулы, примененные для расчета средней квадратической погрешности определения координат характерных точек границ (Mt), с подставленными в такие формулы значениями и итоговые (вычисленные) значения Mt, м | Описание закрепления точки |
| | содержатся в Едином государственном реестре недвижимости | | определены в результате выполнения комплексных кадастровых работ | | | | |
| | X | Y | X | Y | | | |
| 1 | 2 | 3 | 4 | 5 | 6 | 7 | 8 |
| н355У | - | - | 639673.66 | 2429374.28 | Метод спутниковых геодезических измерений (определений) | 0.1 | Закрепление отсутствует |
| н356У | - | - | 639681.39 | 2429378.52 | Метод спутниковых геодезических измерений (определений) | 0.1 | Закрепление отсутствует |
| 521 | 639681.54 | 2429382.47 | - | - | - | 0.1 | - |
| 516 | 639716.75 | 2429397.93 | 639716.75 | 2429397.93 | Метод спутниковых геодезических измерений (определений) | 0.1 | Закрепление отсутствует |

2. Сведения о частях границ уточняемого земельного участка с кадастровым номером 70:06:0101003:2 :

| Обозначение части границ | | Горизонтальное проложение (S), м | Описание прохождения части границ | Сведения о согласовании местоположения границ (согласовано/спорное) |
|--------------------------|-------|----------------------------------|-----------------------------------|---|
| от т. | до т. | | | |
| 1 | 2 | 3 | 4 | 5 |
| 516 | 517 | 20.67 | - | - |
| 517 | 518 | 49.23 | - | - |
| 518 | 519 | 14.25 | - | - |
| 519 | 520 | 26.19 | - | - |
| 520 | н355У | 18.74 | - | - |
| н355У | н356У | 8.82 | - | - |
| н356У | 516 | 40.34 | - | - |

| 3. Сведения о характеристиках уточняемого земельного участка с кадастровым номером 70:06:0101003:2 : | | |
|---|---|--|
| № п/п | Наименование характеристики | Значение характеристики |
| 1 | 2 | 3 |
| 1. | Адрес земельного участка | - |
| 1.1. | Сведения о местоположении земельного участка (при отсутствии адреса) в структурированном в соответствии с федеральной информационной адресной системой виде | - |
| 1.2. | Дополнительные сведения о местоположении земельного участка | - |
| 2. | Площадь земельного участка ± величина погрешности определения (вычисления) площади ($P \pm \Delta P$), м ² | 1444 +/- 13 |
| 3. | Формула, примененная для расчета предельной допустимой погрешности определения площади земельного участка, с подставленными значениями и итоговые (вычисленные) значения (ΔP), м ² | $\Delta P = 3.5 * M_t * \sqrt{P} = 3.5 * 0,1 * \sqrt{1444} = 13$ |
| 4. | Площадь земельного участка согласно сведениям Единого государственного реестра недвижимости ($P_{\text{кад}}$), м ² | 1425 |
| 5. | Оценка расхождения P и $P_{\text{кад}}$ ($P - P_{\text{кад}}$), м ² | 19 |
| 6. | Предельные минимальный и максимальный размеры земельного участка ($P_{\text{мин}}$ и $P_{\text{макс}}$), м ² | - - |
| 7. | Кадастровый номер или иной государственный учетный номер (инвентарный) объекта недвижимости, расположенного на земельном участке | 70:06:0101003:1593 |
| 8. | Вид (виды) разрешенного использования | Для ведения личного подсобного хозяйства |
| 8.1. | Дополнительные сведения об использовании земельного участка | - |
| 9. | Сведения о земельных участках (землях общего пользования, территории общего пользования), посредством которых обеспечивается доступ | - |
| 10. | Иные сведения | - |
| 4. Пояснения к сведениям об уточняемом земельном участке с кадастровым номером 70:06:0101003:2 : | | |
| 1. | - | |

Сведения об уточняемых земельных участках, необходимые для исправления реестровых ошибок в сведениях о местоположении их границ

1. Сведения о характерных точках границ уточняемого земельного участка с кадастровым номером 70:06:0101003:67 :

Система координат МСК 70, зона 2

Зона № 2

| Обозначение характерных точек границ | Координаты, м | | | | Метод определения координат | Формулы, примененные для расчета средней квадратической погрешности определения границ (Mt), с подставленными в такие формулы значениями и итоговые (вычисленные) значения Mt, м | Описание закрепления точки |
|--------------------------------------|--|------------|--|------------|---|--|----------------------------|
| | содержатся в Едином государственном реестре недвижимости | | определены в результате выполнения комплексных кадастровых работ | | | | |
| | X | Y | X | Y | | | |
| 1 | 2 | 3 | 4 | 5 | 6 | 7 | 8 |
| 522 | 639584.93 | 2429396.12 | 639585.59 | 2429394.68 | Метод спутниковых геодезических измерений (определений) | 0.1 | Закрепление отсутствует |
| 1754 | - | - | 639626.60 | 2429414.49 | Метод спутниковых геодезических измерений (определений) | 0.1 | Закрепление отсутствует |
| 1753 | - | - | 639625.80 | 2429415.99 | Метод спутниковых геодезических измерений (определений) | 0.1 | Закрепление отсутствует |
| 1752 | - | - | 639634.45 | 2429420.03 | Метод спутниковых геодезических измерений (определений) | 0.1 | Закрепление отсутствует |
| 523 | 639639.42 | 2429422.98 | 639639.42 | 2429422.98 | Метод спутниковых геодезических измерений (определений) | 0.1 | Закрепление отсутствует |

| 1. Сведения о характерных точках границ уточняемого земельного участка с кадастровым номером 70:06:0101003:67 : | | | | | | | |
|---|--|------------|--|------------|---|--|----------------------------|
| Система координат МСК 70, зона 2 | | | | | | Зона № 2 | |
| Обозначение характерных точек границ | Координаты, м | | | | Метод определения координат | Формулы, примененные для расчета средней квадратической погрешности определения координат характерных точек границ (Mt), с подставленными в такие формулы значениями и итоговые (вычисленные) значения Mt, м | Описание закрепления точки |
| | содержатся в Едином государственном реестре недвижимости | | определены в результате выполнения комплексных кадастровых работ | | | | |
| | X | Y | X | Y | | | |
| 1 | 2 | 3 | 4 | 5 | 6 | 7 | 8 |
| н357У | - | - | 639637.22 | 2429427.83 | Метод спутниковых геодезических измерений (определений) | 0.1 | Закрепление отсутствует |
| н358У | - | - | 639629.67 | 2429441.85 | Метод спутниковых геодезических измерений (определений) | 0.1 | Закрепление отсутствует |
| 524 | 639624.14 | 2429447.85 | 639626.94 | 2429447.35 | Метод спутниковых геодезических измерений (определений) | 0.1 | Закрепление отсутствует |
| 525 | 639602.66 | 2429436.90 | - | - | - | 0.1 | Закрепление отсутствует |
| 526 | 639589.91 | 2429431.15 | - | - | - | 0.1 | Закрепление отсутствует |
| 527 | 639571.22 | 2429424.01 | 639573.04 | 2429423.00 | Метод спутниковых геодезических измерений (определений) | 0.1 | Закрепление отсутствует |
| 522 | 639584.93 | 2429396.12 | 639585.59 | 2429394.68 | Метод спутниковых геодезических измерений (определений) | 0.1 | Закрепление отсутствует |

| 2. Сведения о частях границ уточняемого земельного участка с кадастровым номером 70:06:0101003:67 : | | | | |
|--|---|----------------------------------|--|---|
| Обозначение части границ | | Горизонтальное проложение (S), м | Описание прохождения части границ | Сведения о согласовании местоположения границ (согласовано/спорное) |
| от т. | до т. | | | |
| 1 | 2 | 3 | 4 | 5 |
| 522 | 1754 | 45.54 | - | - |
| 1754 | 1753 | 1.70 | - | - |
| 1753 | 1752 | 9.55 | - | - |
| 1752 | 523 | 5.78 | - | - |
| 523 | н357У | 5.33 | - | - |
| н357У | н358У | 15.92 | - | - |
| н358У | 524 | 6.14 | - | - |
| 524 | 527 | 59.15 | - | - |
| 527 | 522 | 30.98 | - | - |
| 3. Сведения о характеристиках уточняемого земельного участка с кадастровым номером 70:06:0101003:67 : | | | | |
| № п/п | Наименование характеристики | | Значение характеристики | |
| 1 | 2 | | 3 | |
| 1. | Адрес земельного участка | | - | |
| 1.1. | Сведения о местоположении земельного участка (при отсутствии адреса) в структурированном в соответствии с федеральной информационной адресной системой виде | | - | |
| 1.2. | Дополнительные сведения о местоположении земельного участка | | - | |
| 2. | Площадь земельного участка ± величина погрешности определения (вычисления) площади ($P \pm \Delta P$), м ² | | 1787 +/- 15 | |
| 3. | Формула, примененная для расчета предельной допустимой погрешности определения площади земельного участка, с подставленными значениями и итоговые (вычисленные) значения (ΔP), м ² | | $\Delta P = 3.5 * M_t * \sqrt{P} = 3.5 * 0,1 * \sqrt{1787} = 15$ | |
| 4. | Площадь земельного участка согласно сведениям Единого государственного реестра недвижимости (Р _{кад}), м ² | | 1740 | |
| 5. | Оценка расхождения Р и Р _{кад} (Р - Р _{кад}), м ² | | 47 | |
| 6. | Предельные минимальный и максимальный размеры земельного участка (Р _{мин} и Р _{макс}), м ² | | - - | |
| 7. | Кадастровый номер или иной государственный учетный номер (инвентарный) объекта недвижимости, расположенного на земельном участке | | 70:06:0101003:769 | |
| 8. | Вид (виды) разрешенного использования | | Для ведения личного подсобного хозяйства | |
| 8.1. | Дополнительные сведения об использовании земельного участка | | - | |
| 9. | Сведения о земельных участках (землях общего пользования, территории общего пользования), посредством которых обеспечивается доступ | | - | |
| 10. | Иные сведения | | - | |
| 4. Пояснения к сведениям об уточняемом земельном участке с кадастровым номером 70:06:0101003:67 : | | | | |
| 1. | - | | | |

Сведения об уточняемых земельных участках, необходимые для исправления реестровых ошибок в сведениях о местоположении их границ

1. Сведения о характерных точках границ уточняемого земельного участка с кадастровым номером 70:06:0101003:387 :

Система координат МСК 70, зона 2

Зона №2

| Обозначение характерных точек границ | Координаты, м | | | | Метод определения координат | Формулы, примененные для расчета средней квадратической погрешности определения границ (Mt), с подставленными в такие формулы значениями и итоговые (вычисленные) значения Mt, м | Описание закрепления точки |
|--------------------------------------|--|------------|--|------------|---|--|----------------------------|
| | содержатся в Едином государственном реестре недвижимости | | определены в результате выполнения комплексных кадастровых работ | | | | |
| | X | Y | X | Y | | | |
| 1 | 2 | 3 | 4 | 5 | 6 | 7 | 8 |
| 528 | 639562.42 | 2429450.52 | 639558.77 | 2429454.14 | Метод спутниковых геодезических измерений (определений) | 0.1 | Закрепление отсутствует |
| 529 | 639611.19 | 2429474.98 | 639609.71 | 2429479.09 | Метод спутниковых геодезических измерений (определений) | 0.1 | Закрепление отсутствует |
| 530 | 639608.67 | 2429480.02 | - | - | - | 0.1 | Закрепление отсутствует |
| н359У | - | - | 639607.61 | 2429484.93 | Метод спутниковых геодезических измерений (определений) | 0.1 | Закрепление отсутствует |
| 531 | 639598.58 | 2429500.16 | 639596.04 | 2429505.25 | Метод спутниковых геодезических измерений (определений) | 0.1 | Закрепление отсутствует |
| 532 | 639550.99 | 2429474.40 | 639546.30 | 2429478.90 | Метод спутниковых геодезических измерений (определений) | 0.1 | Закрепление отсутствует |

| 1. Сведения о характерных точках границ уточняемого земельного участка с кадастровым номером 70:06:0101003:387 : | | | | | | | |
|--|---|----------------------------------|--|-----------------------------------|---|--|----------------------------|
| Система координат МСК 70, зона 2 | | | | | | Зона № 2 | |
| Обозначение характерных точек границ | Координаты, м | | | | Метод определения координат | Формулы, примененные для расчета средней квадратической погрешности определения координат характерных точек границ (Mt), с подставленными в такие формулы значениями и итоговые (вычисленные) значения Mt, м | Описание закрепления точки |
| | содержатся в Едином государственном реестре недвижимости | | определены в результате выполнения комплексных кадастровых работ | | | | |
| | X | Y | X | Y | | | |
| 1 | 2 | 3 | 4 | 5 | 6 | 7 | 8 |
| 528 | 639562.42 | 2429450.52 | 639558.77 | 2429454.14 | Метод спутниковых геодезических измерений (определений) | 0.1 | Закрепление отсутствует |
| 2. Сведения о частях границ уточняемого земельного участка с кадастровым номером 70:06:0101003:387 : | | | | | | | |
| Обозначение части границ | | Горизонтальное проложение (S), м | | Описание прохождения части границ | Сведения о согласовании местоположения границ (согласовано/спорное) | | |
| от т. | до т. | | | | | | |
| 1 | 2 | 3 | | 4 | 5 | | |
| 528 | 529 | 56.72 | | - | - | | |
| 529 | н359У | 6.21 | | - | - | | |
| н359У | 531 | 23.38 | | - | - | | |
| 531 | 532 | 56.29 | | - | - | | |
| 532 | 528 | 27.72 | | - | - | | |
| 3. Сведения о характеристиках уточняемого земельного участка с кадастровым номером 70:06:0101003:387 : | | | | | | | |
| № п/п | Наименование характеристики | | | | | Значение характеристики | |
| 1 | 2 | | | | | 3 | |
| 1. | Адрес земельного участка | | | | | - | |
| 1.1. | Сведения о местоположении земельного участка (при отсутствии адреса) в структурированном в соответствии с федеральной информационной адресной системой виде | | | | | - | |
| 1.2. | Дополнительные сведения о местоположении земельного участка | | | | | - | |
| 2. | Площадь земельного участка ± величина погрешности определения (вычисления) площади (P ± ΔP), м2 | | | | | 1629 +/- 14 | |
| 3. | Формула, примененная для расчета предельной допустимой погрешности определения площади земельного участка, с подставленными значениями и итоговые (вычисленные) значения (ΔP), м2 | | | | | $\Delta P = 3.5 * Mt * \sqrt{P} = 3.5 * 0,1 * \sqrt{1629} = 14$ | |
| 4. | Площадь земельного участка согласно сведениям Единого государственного реестра недвижимости (Pкад), м2 | | | | | 1483 | |
| 5. | Оценка расхождения P и Pкад (P - Pкад), м2 | | | | | 146 | |
| 6. | Предельные минимальный и максимальный размеры земельного участка (Pмин и Pмакс), м2 | | | | | - | |

3. Сведения о характеристиках уточняемого земельного участка с кадастровым номером 70:06:0101003:387 :

| № п/п | Наименование характеристики | Значение характеристики |
|--------------|---|--|
| 1 | 2 | 3 |
| 7. | Кадастровый номер или иной государственный учетный номер (инвентарный) объекта недвижимости, расположенного на земельном участке | - |
| 8. | Вид (виды) разрешенного использования | для ведения личного подсобного хозяйства |
| 8.1. | Дополнительные сведения об использовании земельного участка | - |
| 9. | Сведения о земельных участках (землях общего пользования, территории общего пользования), посредством которых обеспечивается доступ | - |
| 10. | Иные сведения | - |

4. Пояснения к сведениям об уточняемом земельном участке с кадастровым номером 70:06:0101003:387 :

| | |
|----|---|
| 1. | - |
|----|---|

Сведения об уточняемых земельных участках, необходимые для исправления реестровых ошибок в сведениях о местоположении их границ

1. Сведения о характерных точках границ уточняемого земельного участка с кадастровым номером 70:06:0101003:384 :

Система координат МСК 70, зона 2

Зона № 2

| Обозначение характерных точек границ | Координаты, м | | | | Метод определения координат | Формулы, примененные для расчета средней квадратической погрешности определения границ (Mt), с подставленными в такие формулы значениями и итоговые (вычисленные) значения Mt, м | Описание закрепления точки |
|--------------------------------------|--|------------|--|------------|---|--|----------------------------|
| | содержатся в Едином государственном реестре недвижимости | | определены в результате выполнения комплексных кадастровых работ | | | | |
| | X | Y | X | Y | | | |
| 1 | 2 | 3 | 4 | 5 | 6 | 7 | 8 |
| 531 | 639598.58 | 2429500.16 | 639596.04 | 2429505.25 | Метод спутниковых геодезических измерений (определений) | 0.1 | Закрепление отсутствует |
| 533 | 639587.88 | 2429521.58 | 639587.88 | 2429521.58 | Метод спутниковых геодезических измерений (определений) | 0.1 | Закрепление отсутствует |
| 534 | 639585.78 | 2429526.76 | 639585.78 | 2429526.76 | Метод спутниковых геодезических измерений (определений) | 0.1 | Закрепление отсутствует |
| н360У | - | - | 639582.04 | 2429532.06 | Метод спутниковых геодезических измерений (определений) | 0.1 | Закрепление отсутствует |
| н361У | - | - | 639572.72 | 2429526.63 | Метод спутниковых геодезических измерений (определений) | 0.1 | Закрепление отсутствует |

1. Сведения о характерных точках границ уточняемого земельного участка с кадастровым номером 70:06:0101003:384 :

Система координат МСК 70, зона 2

Зона № 2

| Обозначение характерных точек границ | Координаты, м | | | | Метод определения координат | Формулы, примененные для расчета средней квадратической погрешности определения координат характерных точек границ (Mt), с подставленными в такие формулы значениями и итоговые (вычисленные) значения Mt, м | Описание закрепления точки |
|--------------------------------------|--|------------|--|------------|---|--|----------------------------|
| | содержатся в Едином государственном реестре недвижимости | | определены в результате выполнения комплексных кадастровых работ | | | | |
| | X | Y | X | Y | | | |
| 1 | 2 | 3 | 4 | 5 | 6 | 7 | 8 |
| н362У | - | - | 639569.79 | 2429525.11 | Метод спутниковых геодезических измерений (определений) | 0.1 | Закрепление отсутствует |
| 535 | 639576.87 | 2429521.43 | 639568.89 | 2429524.64 | Метод спутниковых геодезических измерений (определений) | 0.1 | Закрепление отсутствует |
| н363У | - | - | 639566.11 | 2429523.20 | Метод спутниковых геодезических измерений (определений) | 0.1 | Закрепление отсутствует |
| н364У | - | - | 639565.21 | 2429522.73 | Метод спутниковых геодезических измерений (определений) | 0.1 | Закрепление отсутствует |
| н365У | - | - | 639562.26 | 2429521.20 | Метод спутниковых геодезических измерений (определений) | 0.1 | Закрепление отсутствует |

1. Сведения о характерных точках границ уточняемого земельного участка с кадастровым номером 70:06:0101003:384 :

Система координат МСК 70, зона 2

Зона № 2

| Обозначение характерных точек границ | Координаты, м | | | | Метод определения координат | Формулы, примененные для расчета средней квадратической погрешности определения координат характерных точек границ (Mt), с подставленными в такие формулы значениями и итоговые (вычисленные) значения Mt, м | Описание закрепления точки |
|--------------------------------------|--|------------|--|------------|---|--|----------------------------|
| | содержатся в Едином государственном реестре недвижимости | | определены в результате выполнения комплексных кадастровых работ | | | | |
| | X | Y | X | Y | | | |
| 1 | 2 | 3 | 4 | 5 | 6 | 7 | 8 |
| н366У | - | - | 639561.36 | 2429520.73 | Метод спутниковых геодезических измерений (определений) | 0.1 | Закрепление отсутствует |
| н367У | - | - | 639558.33 | 2429519.16 | Метод спутниковых геодезических измерений (определений) | 0.1 | Закрепление отсутствует |
| н368У | - | - | 639557.43 | 2429518.70 | Метод спутниковых геодезических измерений (определений) | 0.1 | Закрепление отсутствует |
| н369У | - | - | 639554.57 | 2429517.21 | Метод спутниковых геодезических измерений (определений) | 0.1 | Закрепление отсутствует |
| 536 | 639572.57 | 2429519.16 | 639553.67 | 2429516.75 | Метод спутниковых геодезических измерений (определений) | 0.1 | Закрепление отсутствует |

1. Сведения о характерных точках границ уточняемого земельного участка с кадастровым номером 70:06:0101003:384 :

Система координат МСК 70, зона 2

Зона № 2

| Обозначение характерных точек границ | Координаты, м | | | | Метод определения координат | Формулы, примененные для расчета средней квадратической погрешности определения координат характерных точек границ (Mt), с подставленными в такие формулы значениями и итоговые (вычисленные) значения Mt, м | Описание закрепления точки |
|--------------------------------------|--|------------|--|------------|---|--|----------------------------|
| | содержатся в Едином государственном реестре недвижимости | | определены в результате выполнения комплексных кадастровых работ | | | | |
| | X | Y | X | Y | | | |
| 1 | 2 | 3 | 4 | 5 | 6 | 7 | 8 |
| 537 | 639563.90 | 2429514.20 | 639550.45 | 2429515.07 | Метод спутниковых геодезических измерений (определений) | 0.1 | Закрепление отсутствует |
| 538 | 639557.73 | 2429511.57 | 639549.56 | 2429514.60 | Метод спутниковых геодезических измерений (определений) | 0.1 | Закрепление отсутствует |
| 539 | 639555.65 | 2429510.18 | 639546.69 | 2429513.00 | Метод спутниковых геодезических измерений (определений) | 0.1 | Закрепление отсутствует |
| 540 | 639540.66 | 2429502.25 | 639545.80 | 2429512.51 | Метод спутниковых геодезических измерений (определений) | 0.1 | Закрепление отсутствует |
| 541 | 639537.56 | 2429500.75 | 639534.41 | 2429505.96 | Метод спутниковых геодезических измерений (определений) | 0.1 | Закрепление отсутствует |

1. Сведения о характерных точках границ уточняемого земельного участка с кадастровым номером 70:06:0101003:384 :

| Система координат МСК 70, зона 2 | | | | | Зона № 2 | | |
|--------------------------------------|--|------------|--|------------|---|--|----------------------------|
| Обозначение характерных точек границ | Координаты, м | | | | Метод определения координат | Формулы, примененные для расчета средней квадратической погрешности определения координат характерных точек границ (Mt), с подставленными в такие формулы значениями и итоговые (вычисленные) значения Mt, м | Описание закрепления точки |
| | содержатся в Едином государственном реестре недвижимости | | определены в результате выполнения комплексных кадастровых работ | | | | |
| | X | Y | X | Y | | | |
| 1 | 2 | 3 | 4 | 5 | 6 | 7 | 8 |
| 532 | 639550.99 | 2429474.40 | 639546.30 | 2429478.90 | Метод спутниковых геодезических измерений (определений) | 0.1 | Закрепление отсутствует |
| 531 | 639598.58 | 2429500.16 | 639596.04 | 2429505.25 | Метод спутниковых геодезических измерений (определений) | 0.1 | Закрепление отсутствует |

2. Сведения о частях границ уточняемого земельного участка с кадастровым номером 70:06:0101003:384 :

| Обозначение части границ | | Горизонтальное проложение (S), м | Описание прохождения части границ | Сведения о согласовании местоположения границ (согласовано/спорное) |
|--------------------------|-------|----------------------------------|-----------------------------------|---|
| от т. | до т. | | | |
| 1 | 2 | 3 | 4 | 5 |
| 531 | 533 | 18.26 | - | - |
| 540 | 541 | 13.14 | - | - |
| 539 | 540 | 1.02 | - | - |
| 538 | 539 | 3.29 | - | - |
| 537 | 538 | 1.01 | - | - |
| 536 | 537 | 3.63 | - | - |
| н369У | 536 | 1.01 | - | - |
| н368У | н369У | 3.22 | - | - |
| н367У | н368У | 1.01 | - | - |
| 541 | 532 | 29.56 | - | - |
| н366У | н367У | 3.41 | - | - |
| н364У | н365У | 3.32 | - | - |
| н363У | н364У | 1.02 | - | - |
| 535 | н363У | 3.13 | - | - |
| н362У | 535 | 1.02 | - | - |
| н361У | н362У | 3.30 | - | - |
| н360У | н361У | 10.79 | - | - |

| 2. Сведения о частях границ уточняемого земельного участка с кадастровым номером 70:06:0101003:384 : | | | | |
|---|---|----------------------------------|--|---|
| Обозначение части границ | | Горизонтальное проложение (S), м | Описание прохождения части границ | Сведения о согласовании местоположения границ (согласовано/спорное) |
| от т. | до т. | | | |
| 1 | 2 | 3 | 4 | 5 |
| 534 | н360У | 6.49 | - | - |
| 533 | 534 | 5.59 | - | - |
| н365У | н366У | 1.02 | - | - |
| 532 | 531 | 56.29 | - | - |
| 3. Сведения о характеристиках уточняемого земельного участка с кадастровым номером 70:06:0101003:384 : | | | | |
| № п/п | Наименование характеристики | | Значение характеристики | |
| 1 | 2 | | 3 | |
| 1. | Адрес земельного участка | | - | |
| 1.1. | Сведения о местоположении земельного участка (при отсутствии адреса) в структурированном в соответствии с федеральной информационной адресной системой виде | | - | |
| 1.2. | Дополнительные сведения о местоположении земельного участка | | - | |
| 2. | Площадь земельного участка ± величина погрешности определения (вычисления) площади (P ± ΔP), м2 | | 1662 +/- 14 | |
| 3. | Формула, примененная для расчета предельной допустимой погрешности определения площади земельного участка, с подставленными значениями и итоговые (вычисленные) значения (ΔP), м2 | | $\Delta P = 3.5 * M_t * \sqrt{P} = 3.5 * 0,1 * \sqrt{1662} = 14$ | |
| 4. | Площадь земельного участка согласно сведениям Единого государственного реестра недвижимости (Ркад), м2 | | 1590 | |
| 5. | Оценка расхождения P и Ркад (P - Ркад), м2 | | 72 | |
| 6. | Предельные минимальный и максимальный размеры земельного участка (Рмин и Рмакс), м2 | | - - | |
| 7. | Кадастровый номер или иной государственный учетный номер (инвентарный) объекта недвижимости, расположенного на земельном участке | | 70:06:0101003:973 | |
| 8. | Вид (виды) разрешенного использования | | Личное подсобное хозяйство | |
| 8.1. | Дополнительные сведения об использовании земельного участка | | - | |
| 9. | Сведения о земельных участках (землях общего пользования, территории общего пользования), посредством которых обеспечивается доступ | | - | |
| 10. | Иные сведения | | - | |
| 4. Пояснения к сведениям об уточняемом земельном участке с кадастровым номером 70:06:0101003:384 : | | | | |
| 1. | - | | | |

Сведения об уточняемых земельных участках, необходимые для исправления реестровых ошибок в сведениях о местоположении их границ

1. Сведения о характерных точках границ уточняемого земельного участка с кадастровым номером 70:06:0101003:66 :

Система координат МСК 70, зона 2

Зона № 2

| Обозначение характерных точек границ | Координаты, м | | | | Метод определения координат | Формулы, примененные для расчета средней квадратической погрешности определения границ (Mt), с подставленными в такие формулы значениями и итоговые (вычисленные) значения Mt, м | Описание закрепления точки |
|--------------------------------------|--|------------|--|------------|---|--|----------------------------|
| | содержатся в Едином государственном реестре недвижимости | | определены в результате выполнения комплексных кадастровых работ | | | | |
| | X | Y | X | Y | | | |
| 1 | 2 | 3 | 4 | 5 | 6 | 7 | 8 |
| 531 | 639598.58 | 2429500.16 | 639596.04 | 2429505.25 | Метод спутниковых геодезических измерений (определений) | 0.1 | Закрепление отсутствует |
| 542 | 639653.57 | 2429531.75 | 639652.10 | 2429534.86 | Метод спутниковых геодезических измерений (определений) | 0.1 | Закрепление отсутствует |
| н370У | - | - | 639653.90 | 2429535.60 | Метод спутниковых геодезических измерений (определений) | 0.1 | Закрепление отсутствует |
| н371У | - | - | 639645.20 | 2429554.90 | Метод спутниковых геодезических измерений (определений) | 0.1 | Закрепление отсутствует |
| 543 | 639644.10 | 2429551.78 | 639643.23 | 2429554.07 | Метод спутниковых геодезических измерений (определений) | 0.1 | Закрепление отсутствует |

1. Сведения о характерных точках границ уточняемого земельного участка с кадастровым номером 70:06:0101003:66 :

| Система координат МСК 70, зона 2 | | | | | | Зона № 2 | |
|--------------------------------------|--|------------|--|------------|---|--|----------------------------|
| Обозначение характерных точек границ | Координаты, м | | | | Метод определения координат | Формулы, примененные для расчета средней квадратической погрешности определения координат характерных точек границ (Mt), с подставленными в такие формулы значениями и итоговые (вычисленные) значения Mt, м | Описание закрепления точки |
| | содержатся в Едином государственном реестре недвижимости | | определены в результате выполнения комплексных кадастровых работ | | | | |
| | X | Y | X | Y | | | |
| 1 | 2 | 3 | 4 | 5 | 6 | 7 | 8 |
| н372У | - | - | 639611.83 | 2429539.66 | Метод спутниковых геодезических измерений (определений) | 0.1 | Закрепление отсутствует |
| 534 | - | - | 639585.78 | 2429526.76 | Метод спутниковых геодезических измерений (определений) | 0.1 | Закрепление отсутствует |
| 544 | 639619.57 | 2429538.99 | - | - | - | 0.1 | Закрепление отсутствует |
| 545 | 639618.75 | 2429539.29 | - | - | - | 0.1 | Закрепление отсутствует |
| 546 | 639613.78 | 2429536.79 | - | - | - | 0.1 | Закрепление отсутствует |
| 547 | 639613.20 | 2429536.52 | - | - | - | 0.1 | Закрепление отсутствует |
| 548 | 639612.75 | 2429536.47 | - | - | - | 0.1 | Закрепление отсутствует |
| 549 | 639610.76 | 2429535.24 | - | - | - | 0.1 | Закрепление отсутствует |
| 550 | 639611.02 | 2429534.93 | - | - | - | 0.1 | Закрепление отсутствует |
| 533 | 639587.88 | 2429521.58 | 639587.88 | 2429521.58 | Метод спутниковых геодезических измерений (определений) | 0.1 | Закрепление отсутствует |
| 531 | 639598.58 | 2429500.16 | 639596.04 | 2429505.25 | Метод спутниковых геодезических измерений (определений) | 0.1 | Закрепление отсутствует |

| 2. Сведения о частях границ уточняемого земельного участка с кадастровым номером 70:06:0101003:66 : | | | | |
|--|---|----------------------------------|--|---|
| Обозначение части границ | | Горизонтальное проложение (S), м | Описание прохождения части границ | Сведения о согласовании местоположения границ (согласовано/спорное) |
| от т. | до т. | | | |
| 1 | 2 | 3 | 4 | 5 |
| 531 | 542 | 63.40 | - | - |
| 542 | н370У | 1.95 | - | - |
| н370У | н371У | 21.17 | - | - |
| н371У | 543 | 2.14 | - | - |
| 543 | н372У | 34.55 | - | - |
| н372У | 534 | 29.07 | - | - |
| 534 | 533 | 5.59 | - | - |
| 533 | 531 | 18.26 | - | - |
| 3. Сведения о характеристиках уточняемого земельного участка с кадастровым номером 70:06:0101003:66 : | | | | |
| № п/п | Наименование характеристики | | Значение характеристики | |
| 1 | 2 | | 3 | |
| 1. | Адрес земельного участка | | - | |
| 1.1. | Сведения о местоположении земельного участка (при отсутствии адреса) в структурированном в соответствии с федеральной информационной адресной системой виде | | - | |
| 1.2. | Дополнительные сведения о местоположении земельного участка | | - | |
| 2. | Площадь земельного участка ± величина погрешности определения (вычисления) площади (P ± ΔP), м2 | | 1490 +/- 14 | |
| 3. | Формула, примененная для расчета предельной допустимой погрешности определения площади земельного участка, с подставленными значениями и итоговые (вычисленные) значения (ΔP), м2 | | $\Delta P = 3.5 * M_t * \sqrt{P} = 3.5 * 0,1 * \sqrt{1490} = 14$ | |
| 4. | Площадь земельного участка согласно сведениям Единого государственного реестра недвижимости (P _{кад}), м2 | | 1490 | |
| 5. | Оценка расхождения P и P _{кад} (P - P _{кад}), м2 | | - | |
| 6. | Предельные минимальный и максимальный размеры земельного участка (P _{мин} и P _{макс}), м2 | | - | |
| 7. | Кадастровый номер или иной государственный учетный номер (инвентарный) объекта недвижимости, расположенного на земельном участке | | 70:06:0101003:1005 | |
| 8. | Вид (виды) разрешенного использования | | Для ведения личного подсобного хозяйства | |
| 8.1. | Дополнительные сведения об использовании земельного участка | | - | |
| 9. | Сведения о земельных участках (землях общего пользования, территории общего пользования), посредством которых обеспечивается доступ | | - | |
| 10. | Иные сведения | | - | |
| 4. Пояснения к сведениям об уточняемом земельном участке с кадастровым номером 70:06:0101003:66 : | | | | |
| 1. | - | | | |

Сведения об уточняемых земельных участках, необходимые для исправления реестровых ошибок в сведениях о местоположении их границ

1. Сведения о характерных точках границ уточняемого земельного участка с кадастровым номером 70:06:0101003:558 :

Система координат МСК 70, зона 2

Зона № 2

| Обозначение характерных точек границ | Координаты, м | | | | Метод определения координат | Формулы, примененные для расчета средней квадратической погрешности определения границ (Mt), с подставленными в такие формулы значениями и итоговые (вычисленные) значения Mt, м | Описание закрепления точки |
|--------------------------------------|--|------------|--|------------|---|--|----------------------------|
| | содержатся в Едином государственном реестре недвижимости | | определены в результате выполнения комплексных кадастровых работ | | | | |
| | X | Y | X | Y | | | |
| 1 | 2 | 3 | 4 | 5 | 6 | 7 | 8 |
| 555 | 639583.52 | 2429584.58 | 639582.44 | 2429582.36 | Метод спутниковых геодезических измерений (определений) | 0.1 | Закрепление отсутствует |
| 556 | 639571.81 | 2429612.94 | 639569.54 | 2429612.66 | Метод спутниковых геодезических измерений (определений) | 0.1 | Закрепление отсутствует |
| 557 | 639555.95 | 2429640.85 | 639555.95 | 2429640.85 | Метод спутниковых геодезических измерений (определений) | 0.1 | Закрепление отсутствует |
| 558 | 639538.93 | 2429631.74 | 639536.12 | 2429633.59 | Метод спутниковых геодезических измерений (определений) | 0.1 | Закрепление отсутствует |
| н373У | - | - | 639545.65 | 2429614.45 | Метод спутниковых геодезических измерений (определений) | 0.1 | Закрепление отсутствует |

| 1. Сведения о характерных точках границ уточняемого земельного участка с кадастровым номером 70:06:0101003:558 : | | | | | | | |
|--|--|----------------------------------|--|---|---|--|----------------------------|
| Система координат МСК 70, зона 2 | | | | | | Зона № 2 | |
| Обозначение характерных точек границ | Координаты, м | | | | Метод определения координат | Формулы, примененные для расчета средней квадратической погрешности определения координат характерных точек границ (Mt), с подставленными в такие формулы значениями и итоговые (вычисленные) значения Mt, м | Описание закрепления точки |
| | содержатся в Едином государственном реестре недвижимости | | определены в результате выполнения комплексных кадастровых работ | | | | |
| | X | Y | X | Y | | | |
| 1 | 2 | 3 | 4 | 5 | 6 | 7 | 8 |
| н374У | - | - | 639557.94 | 2429588.61 | Метод спутниковых геодезических измерений (определений) | 0.1 | Закрепление отсутствует |
| 559 | 639564.11 | 2429574.93 | 639563.27 | 2429573.36 | Метод спутниковых геодезических измерений (определений) | 0.1 | Закрепление отсутствует |
| 555 | 639583.52 | 2429584.58 | 639582.44 | 2429582.36 | Метод спутниковых геодезических измерений (определений) | 0.1 | Закрепление отсутствует |
| 2. Сведения о частях границ уточняемого земельного участка с кадастровым номером 70:06:0101003:558 : | | | | | | | |
| Обозначение части границ | | Горизонтальное проложение (S), м | Описание прохождения части границ | Сведения о согласовании местоположения границ (согласовано/спорное) | | | |
| от т. | до т. | | | | | | |
| 1 | 2 | 3 | 4 | 5 | | | |
| 555 | 556 | 32.93 | - | - | | | |
| 556 | 557 | 31.29 | - | - | | | |
| 557 | 558 | 21.12 | - | - | | | |
| 558 | н373У | 21.38 | - | - | | | |
| н373У | н374У | 28.61 | - | - | | | |
| н374У | 559 | 16.15 | - | - | | | |
| 559 | 555 | 21.18 | - | - | | | |

| 3. Сведения о характеристиках уточняемого земельного участка с кадастровым номером 70:06:0101003:558 : | | |
|---|---|--|
| № п/п | Наименование характеристики | Значение характеристики |
| 1 | 2 | 3 |
| 1. | Адрес земельного участка | - |
| 1.1. | Сведения о местоположении земельного участка (при отсутствии адреса) в структурированном в соответствии с федеральной информационной адресной системой виде | - |
| 1.2. | Дополнительные сведения о местоположении земельного участка | - |
| 2. | Площадь земельного участка ± величина погрешности определения (вычисления) площади ($P \pm \Delta P$), м ² | 1348 +/- 13 |
| 3. | Формула, примененная для расчета предельной допустимой погрешности определения площади земельного участка, с подставленными значениями и итоговые (вычисленные) значения (ΔP), м ² | $\Delta P = 3.5 * M_t * \sqrt{P} = 3.5 * 0,1 * \sqrt{1348} = 13$ |
| 4. | Площадь земельного участка согласно сведениям Единого государственного реестра недвижимости ($P_{\text{кад}}$), м ² | 1339 |
| 5. | Оценка расхождения P и $P_{\text{кад}}$ ($P - P_{\text{кад}}$), м ² | 9 |
| 6. | Предельные минимальный и максимальный размеры земельного участка ($P_{\text{мин}}$ и $P_{\text{макс}}$), м ² | - - |
| 7. | Кадастровый номер или иной государственный учетный номер (инвентарный) объекта недвижимости, расположенного на земельном участке | 70:06:0101003:900 |
| 8. | Вид (виды) разрешенного использования | Для ведения личного подсобного хозяйства |
| 8.1. | Дополнительные сведения об использовании земельного участка | - |
| 9. | Сведения о земельных участках (землях общего пользования, территории общего пользования), посредством которых обеспечивается доступ | - |
| 10. | Иные сведения | - |
| 4. Пояснения к сведениям об уточняемом земельном участке с кадастровым номером 70:06:0101003:558 : | | |
| 1. | - | |

Сведения об уточняемых земельных участках, необходимые для исправления реестровых ошибок в сведениях о местоположении их границ

1. Сведения о характерных точках границ уточняемого земельного участка с кадастровым номером 70:06:0101003:72 :

Система координат МСК 70, зона 2

Зона № 2

| Обозначение характерных точек границ | Координаты, м | | | | Метод определения координат | Формулы, примененные для расчета средней квадратической погрешности определения границ (Mt), с подставленными в такие формулы значениями и итоговые (вычисленные) значения Mt, м | Описание закрепления точки |
|--------------------------------------|--|------------|--|------------|---|--|----------------------------|
| | содержатся в Едином государственном реестре недвижимости | | определены в результате выполнения комплексных кадастровых работ | | | | |
| | X | Y | X | Y | | | |
| 1 | 2 | 3 | 4 | 5 | 6 | 7 | 8 |
| 560 | 639600.36 | 2429660.84 | 639600.36 | 2429660.84 | Метод спутниковых геодезических измерений (определений) | 0.1 | Закрепление отсутствует |
| 561 | 639576.13 | 2429650.50 | 639576.13 | 2429650.50 | Метод спутниковых геодезических измерений (определений) | 0.1 | Закрепление отсутствует |
| 557 | 639555.95 | 2429640.85 | 639555.95 | 2429640.85 | Метод спутниковых геодезических измерений (определений) | 0.1 | Закрепление отсутствует |
| 556 | 639571.81 | 2429612.94 | 639569.54 | 2429612.66 | Метод спутниковых геодезических измерений (определений) | 0.1 | Закрепление отсутствует |
| 562 | 639578.19 | 2429615.78 | - | - | - | 0.1 | Закрепление отсутствует |
| 563 | 639587.96 | 2429620.14 | - | - | - | 0.1 | Закрепление отсутствует |
| 564 | 639602.82 | 2429626.80 | - | - | - | 0.1 | Закрепление отсутствует |

| 1. Сведения о характерных точках границ уточняемого земельного участка с кадастровым номером 70:06:0101003:72 : | | | | | | | |
|---|---|----------------------------------|--|-----------------------------------|---|--|----------------------------|
| Система координат МСК 70, зона 2 | | | | | | Зона № 2 | |
| Обозначение характерных точек границ | Координаты, м | | | | Метод определения координат | Формулы, примененные для расчета средней квадратической погрешности определения координат характерных точек границ (Mt), с подставленными в такие формулы значениями и итоговые (вычисленные) значения Mt, м | Описание закрепления точки |
| | содержатся в Едином государственном реестре недвижимости | | определены в результате выполнения комплексных кадастровых работ | | | | |
| | X | Y | X | Y | | | |
| 1 | 2 | 3 | 4 | 5 | 6 | 7 | 8 |
| 565 | 639612.87 | 2429631.28 | 639613.04 | 2429632.40 | Метод спутниковых геодезических измерений (определений) | 0.1 | Закрепление отсутствует |
| 560 | 639600.36 | 2429660.84 | 639600.36 | 2429660.84 | Метод спутниковых геодезических измерений (определений) | 0.1 | Закрепление отсутствует |
| 2. Сведения о частях границ уточняемого земельного участка с кадастровым номером 70:06:0101003:72 : | | | | | | | |
| Обозначение части границ | | Горизонтальное проложение (S), м | | Описание прохождения части границ | Сведения о согласовании местоположения границ (согласовано/спорное) | | |
| от т. | до т. | | | | | | |
| 1 | 2 | 3 | | 4 | 5 | | |
| 560 | 561 | 26.34 | | - | - | | |
| 561 | 557 | 22.37 | | - | - | | |
| 557 | 556 | 31.29 | | - | - | | |
| 556 | 565 | 47.77 | | - | - | | |
| 565 | 560 | 31.14 | | - | - | | |
| 3. Сведения о характеристиках уточняемого земельного участка с кадастровым номером 70:06:0101003:72 : | | | | | | | |
| № п/п | Наименование характеристики | | | | | Значение характеристики | |
| 1 | 2 | | | | | 3 | |
| 1. | Адрес земельного участка | | | | | - | |
| 1.1. | Сведения о местоположении земельного участка (при отсутствии адреса) в структурированном в соответствии с федеральной информационной адресной системой виде | | | | | - | |
| 1.2. | Дополнительные сведения о местоположении земельного участка | | | | | - | |
| 2. | Площадь земельного участка ± величина погрешности определения (вычисления) площади (P ± ΔP), м ² | | | | | 1518 +/- 14 | |

| 3. Сведения о характеристиках уточняемого земельного участка с кадастровым номером 70:06:0101003:72 : | | |
|--|---|--|
| № п/п | Наименование характеристики | Значение характеристики |
| 1 | 2 | 3 |
| 3. | Формула, примененная для расчета предельной допустимой погрешности определения площади земельного участка, с подставленными значениями и итоговые (вычисленные) значения (ΔP), м ² | $\Delta P = 3.5 * M_t * \sqrt{P} = 3.5 * 0,1 * \sqrt{1518} = 14$ |
| 4. | Площадь земельного участка согласно сведениям Единого государственного реестра недвижимости (Ркад), м ² | 1513 |
| 5. | Оценка расхождения Р и Ркад (Р - Ркад), м ² | 5 |
| 6. | Предельные минимальный и максимальный размеры земельного участка (Рмин и Рмакс), м ² | - - |
| 7. | Кадастровый номер или иной государственный учетный номер (инвентарный) объекта недвижимости, расположенного на земельном участке | 70:06:0101003:725 |
| 8. | Вид (виды) разрешенного использования | Для ведения личного подсобного хозяйства |
| 8.1. | Дополнительные сведения об использовании земельного участка | - |
| 9. | Сведения о земельных участках (землях общего пользования, территории общего пользования), посредством которых обеспечивается доступ | - |
| 10. | Иные сведения | - |
| 4. Пояснения к сведениям об уточняемом земельном участке с кадастровым номером 70:06:0101003:72 : | | |
| 1. | - | |

Сведения об уточняемых земельных участках, необходимые для исправления реестровых ошибок в сведениях о местоположении их границ

1. Сведения о характерных точках границ уточняемого земельного участка с кадастровым номером 70:06:0101003:120 :

Система координат МСК 70, зона 2

Зона №2

| Обозначение характерных точек границ | Координаты, м | | | | Метод определения координат | Формулы, примененные для расчета средней квадратической погрешности определения границ (Mt), с подставленными в такие формулы значениями и итоговые (вычисленные) значения Mt, м | Описание закрепления точки |
|--------------------------------------|--|------------|--|------------|---|--|----------------------------|
| | содержатся в Едином государственном реестре недвижимости | | определены в результате выполнения комплексных кадастровых работ | | | | |
| | X | Y | X | Y | | | |
| 1 | 2 | 3 | 4 | 5 | 6 | 7 | 8 |
| 566 | 639483.93 | 2429612.77 | 639483.93 | 2429612.77 | Метод спутниковых геодезических измерений (определений) | 0.1 | Закрепление отсутствует |
| 567 | 639495.99 | 2429586.20 | - | - | - | 0.1 | Закрепление отсутствует |
| 568 | 639496.82 | 2429583.95 | 639497.41 | 2429583.77 | Метод спутниковых геодезических измерений (определений) | 0.1 | Закрепление отсутствует |
| 569 | 639499.37 | 2429584.89 | - | - | - | 0.1 | Закрепление отсутствует |
| 570 | 639499.16 | 2429585.44 | - | - | - | 0.1 | Закрепление отсутствует |
| 571 | 639507.95 | 2429589.67 | - | - | - | 0.1 | Закрепление отсутствует |
| 572 | 639516.45 | 2429592.00 | - | - | - | 0.1 | Закрепление отсутствует |
| 573 | 639523.13 | 2429594.39 | 639523.13 | 2429594.39 | Метод спутниковых геодезических измерений (определений) | 0.1 | Закрепление отсутствует |
| 574 | 639524.38 | 2429595.06 | 639524.38 | 2429595.06 | Метод спутниковых геодезических измерений (определений) | 0.1 | Закрепление отсутствует |

1. Сведения о характерных точках границ уточняемого земельного участка с кадастровым номером 70:06:0101003:120 :

Система координат МСК 70, зона 2

Зона № 2

| Обозначение характерных точек границ | Координаты, м | | | | Метод определения координат | Формулы, примененные для расчета средней квадратической погрешности определения координат характерных точек границ (Mt), с подставленными в такие формулы значениями и итоговые (вычисленные) значения Mt, м | Описание закрепления точки |
|--------------------------------------|--|------------|--|------------|---|--|----------------------------|
| | содержатся в Едином государственном реестре недвижимости | | определены в результате выполнения комплексных кадастровых работ | | | | |
| | X | Y | X | Y | | | |
| 1 | 2 | 3 | 4 | 5 | 6 | 7 | 8 |
| 575 | 639531.88 | 2429599.02 | 639531.88 | 2429599.02 | Метод спутниковых геодезических измерений (определений) | 0.1 | Закрепление отсутствует |
| 576 | 639534.54 | 2429600.26 | 639534.54 | 2429600.26 | Метод спутниковых геодезических измерений (определений) | 0.1 | Закрепление отсутствует |
| 577 | 639521.78 | 2429632.07 | 639521.78 | 2429632.07 | Метод спутниковых геодезических измерений (определений) | 0.1 | Закрепление отсутствует |
| 578 | 639520.57 | 2429634.33 | 639520.57 | 2429634.33 | Метод спутниковых геодезических измерений (определений) | 0.1 | Закрепление отсутствует |
| 579 | 639516.41 | 2429632.09 | 639516.41 | 2429632.09 | Метод спутниковых геодезических измерений (определений) | 0.1 | Закрепление отсутствует |

1. Сведения о характерных точках границ уточняемого земельного участка с кадастровым номером 70:06:0101003:120 :

| Система координат МСК 70, зона 2 | | | | | Зона № 2 | | |
|--------------------------------------|--|------------|--|------------|---|--|----------------------------|
| Обозначение характерных точек границ | Координаты, м | | | | Метод определения координат | Формулы, примененные для расчета средней квадратической погрешности определения координат характерных точек границ (Mt), с подставленными в такие формулы значениями и итоговые (вычисленные) значения Mt, м | Описание закрепления точки |
| | содержатся в Едином государственном реестре недвижимости | | определены в результате выполнения комплексных кадастровых работ | | | | |
| | X | Y | X | Y | | | |
| 1 | 2 | 3 | 4 | 5 | 6 | 7 | 8 |
| 580 | 639485.03 | 2429614.79 | 639485.03 | 2429614.79 | Метод спутниковых геодезических измерений (определений) | 0.1 | Закрепление отсутствует |
| 581 | 639485.73 | 2429613.37 | 639485.73 | 2429613.37 | Метод спутниковых геодезических измерений (определений) | 0.1 | Закрепление отсутствует |
| 566 | 639483.93 | 2429612.77 | 639483.93 | 2429612.77 | Метод спутниковых геодезических измерений (определений) | 0.1 | Закрепление отсутствует |

2. Сведения о частях границ уточняемого земельного участка с кадастровым номером 70:06:0101003:120 :

| Обозначение части границ | | Горизонтальное проложение (S), м | Описание прохождения части границ | Сведения о согласовании местоположения границ (согласовано/спорное) |
|--------------------------|-------|----------------------------------|-----------------------------------|---|
| от т. | до т. | | | |
| 1 | 2 | 3 | 4 | 5 |
| 566 | 568 | 31.98 | - | - |
| 568 | 573 | 27.83 | - | - |
| 573 | 574 | 1.42 | - | - |
| 574 | 575 | 8.48 | - | - |
| 575 | 576 | 2.93 | - | - |
| 576 | 577 | 34.27 | - | - |
| 577 | 578 | 2.56 | - | - |
| 578 | 579 | 4.72 | - | - |
| 579 | 580 | 35.83 | - | - |
| 580 | 581 | 1.58 | - | - |
| 581 | 566 | 1.90 | - | - |

| 3. Сведения о характеристиках уточняемого земельного участка с кадастровым номером 70:06:0101003:120 : | | |
|---|---|--|
| № п/п | Наименование характеристики | Значение характеристики |
| 1 | 2 | 3 |
| 1. | Адрес земельного участка | - |
| 1.1. | Сведения о местоположении земельного участка (при отсутствии адреса) в структурированном в соответствии с федеральной информационной адресной системой виде | - |
| 1.2. | Дополнительные сведения о местоположении земельного участка | - |
| 2. | Площадь земельного участка ± величина погрешности определения (вычисления) площади ($P \pm \Delta P$), м ² | 1468 +/- 13 |
| 3. | Формула, примененная для расчета предельной допустимой погрешности определения площади земельного участка, с подставленными значениями и итоговые (вычисленные) значения (ΔP), м ² | $\Delta P = 3.5 * M_t * \sqrt{P} = 3.5 * 0,1 * \sqrt{1468} = 13$ |
| 4. | Площадь земельного участка согласно сведениям Единого государственного реестра недвижимости ($P_{\text{кад}}$), м ² | 1452 |
| 5. | Оценка расхождения P и $P_{\text{кад}}$ ($P - P_{\text{кад}}$), м ² | 16 |
| 6. | Предельные минимальный и максимальный размеры земельного участка ($P_{\text{мин}}$ и $P_{\text{макс}}$), м ² | - - |
| 7. | Кадастровый номер или иной государственный учетный номер (инвентарный) объекта недвижимости, расположенного на земельном участке | 70:06:0101003:772 |
| 8. | Вид (виды) разрешенного использования | Для ведения личного подсобного хозяйства |
| 8.1. | Дополнительные сведения об использовании земельного участка | - |
| 9. | Сведения о земельных участках (землях общего пользования, территории общего пользования), посредством которых обеспечивается доступ | - |
| 10. | Иные сведения | - |
| 4. Пояснения к сведениям об уточняемом земельном участке с кадастровым номером 70:06:0101003:120 : | | |
| 1. | - | |

Сведения об уточняемых земельных участках, необходимые для исправления реестровых ошибок в сведениях о местоположении их границ

1. Сведения о характерных точках границ уточняемого земельного участка с кадастровым номером 70:06:0101003:313 :

Система координат МСК 70, зона 2

Зона № 2

| Обозначение характерных точек границ | Координаты, м | | | | Метод определения координат | Формулы, примененные для расчета средней квадратической погрешности определения границ (Mt), с подставленными в такие формулы значениями и итоговые (вычисленные) значения Mt, м | Описание закрепления точки |
|--------------------------------------|--|------------|--|------------|---|--|----------------------------|
| | содержатся в Едином государственном реестре недвижимости | | определены в результате выполнения комплексных кадастровых работ | | | | |
| | X | Y | X | Y | | | |
| 1 | 2 | 3 | 4 | 5 | 6 | 7 | 8 |
| 582 | 639592.30 | 2429680.30 | 639592.30 | 2429680.30 | Метод спутниковых геодезических измерений (определений) | 0.1 | Закрепление отсутствует |
| н375У | - | - | 639596.32 | 2429682.20 | Метод спутниковых геодезических измерений (определений) | 0.1 | Закрепление отсутствует |
| н376У | - | - | 639589.92 | 2429695.00 | Метод спутниковых геодезических измерений (определений) | 0.1 | Закрепление отсутствует |
| 583 | 639586.20 | 2429693.10 | 639586.20 | 2429693.10 | Метод спутниковых геодезических измерений (определений) | 0.1 | Закрепление отсутствует |
| н377У | - | - | 639563.02 | 2429681.70 | Метод спутниковых геодезических измерений (определений) | 0.1 | Закрепление отсутствует |
| 584 | 639525.96 | 2429671.53 | - | - | - | 0.1 | Закрепление отсутствует |

1. Сведения о характерных точках границ уточняемого земельного участка с кадастровым номером 70:06:0101003:313 :

Система координат МСК 70, зона 2

Зона № 2

| Обозначение характерных точек границ | Координаты, м | | | | Метод определения координат | Формулы, примененные для расчета средней квадратической погрешности определения координат характерных точек границ (Mt), с подставленными в такие формулы значениями и итоговые (вычисленные) значения Mt, м | Описание закрепления точки |
|--------------------------------------|--|------------|--|------------|---|--|----------------------------|
| | содержатся в Едином государственном реестре недвижимости | | определены в результате выполнения комплексных кадастровых работ | | | | |
| | X | Y | X | Y | | | |
| 1 | 2 | 3 | 4 | 5 | 6 | 7 | 8 |
| 585 | 639526.48 | 2429670.07 | 639526.48 | 2429670.07 | Метод спутниковых геодезических измерений (определений) | 0.1 | Закрепление отсутствует |
| 586 | 639522.69 | 2429668.85 | 639522.69 | 2429668.85 | Метод спутниковых геодезических измерений (определений) | 0.1 | Закрепление отсутствует |
| н378У | - | - | 639523.65 | 2429665.98 | Метод спутниковых геодезических измерений (определений) | 0.1 | Закрепление отсутствует |
| 587 | 639528.00 | 2429653.00 | 639528.62 | 2429651.20 | Метод спутниковых геодезических измерений (определений) | 0.1 | Закрепление отсутствует |
| 582 | 639592.30 | 2429680.30 | 639592.30 | 2429680.30 | Метод спутниковых геодезических измерений (определений) | 0.1 | Закрепление отсутствует |

| 2. Сведения о частях границ уточняемого земельного участка с кадастровым номером 70:06:0101003:313 : | | | | |
|---|---|----------------------------------|--|---|
| Обозначение части границ | | Горизонтальное проложение (S), м | Описание прохождения части границ | Сведения о согласовании местоположения границ (согласовано/спорное) |
| от т. | до т. | | | |
| 1 | 2 | 3 | 4 | 5 |
| 582 | н375У | 4.45 | - | - |
| н375У | н376У | 14.31 | - | - |
| н376У | 583 | 4.18 | - | - |
| 583 | н377У | 25.83 | - | - |
| н377У | 585 | 38.35 | - | - |
| 585 | 586 | 3.98 | - | - |
| 586 | н378У | 3.03 | - | - |
| н378У | 587 | 15.59 | - | - |
| 587 | 582 | 70.01 | - | - |
| 3. Сведения о характеристиках уточняемого земельного участка с кадастровым номером 70:06:0101003:313 : | | | | |
| № п/п | Наименование характеристики | | Значение характеристики | |
| 1 | 2 | | 3 | |
| 1. | Адрес земельного участка | | - | |
| 1.1. | Сведения о местоположении земельного участка (при отсутствии адреса) в структурированном в соответствии с федеральной информационной адресной системой виде | | - | |
| 1.2. | Дополнительные сведения о местоположении земельного участка | | - | |
| 2. | Площадь земельного участка ± величина погрешности определения (вычисления) площади ($P \pm \Delta P$), м ² | | 1109 +/- 12 | |
| 3. | Формула, примененная для расчета предельной допустимой погрешности определения площади земельного участка, с подставленными значениями и итоговые (вычисленные) значения (ΔP), м ² | | $\Delta P = 3.5 * M_t * \sqrt{P} = 3.5 * 0,1 * \sqrt{1109} = 12$ | |
| 4. | Площадь земельного участка согласно сведениям Единого государственного реестра недвижимости (Р _{кад}), м ² | | 1105 | |
| 5. | Оценка расхождения Р и Р _{кад} (Р - Р _{кад}), м ² | | 4 | |
| 6. | Предельные минимальный и максимальный размеры земельного участка (Р _{мин} и Р _{макс}), м ² | | - | |
| 7. | Кадастровый номер или иной государственный учетный номер (инвентарный) объекта недвижимости, расположенного на земельном участке | | 70:06:0101003:1012 | |
| 8. | Вид (виды) разрешенного использования | | Для ведения личного подсобного хозяйства | |
| 8.1. | Дополнительные сведения об использовании земельного участка | | - | |
| 9. | Сведения о земельных участках (землях общего пользования, территории общего пользования), посредством которых обеспечивается доступ | | - | |
| 10. | Иные сведения | | - | |
| 4. Пояснения к сведениям об уточняемом земельном участке с кадастровым номером 70:06:0101003:313 : | | | | |
| 1. | - | | | |

Сведения об уточняемых земельных участках, необходимые для исправления реестровых ошибок в сведениях о местоположении их границ

1. Сведения о характерных точках границ уточняемого земельного участка с кадастровым номером 70:06:0101003:529 :

Система координат МСК 70, зона 2

Зона № 2

| Обозначение характерных точек границ | Координаты, м | | | | Метод определения координат | Формулы, примененные для расчета средней квадратической погрешности определения границ (Mt), с подставленными в такие формулы значениями и итоговые (вычисленные) значения Mt, м | Описание закрепления точки |
|--------------------------------------|--|------------|--|------------|---|--|----------------------------|
| | содержатся в Едином государственном реестре недвижимости | | определены в результате выполнения комплексных кадастровых работ | | | | |
| | X | Y | X | Y | | | |
| 1 | 2 | 3 | 4 | 5 | 6 | 7 | 8 |
| 588 | 639503.25 | 2429728.64 | - | - | - | 0.1 | Закрепление отсутствует |
| 589 | 639509.56 | 2429713.77 | - | - | - | 0.1 | Закрепление отсутствует |
| 590 | 639510.03 | 2429712.97 | - | - | - | 0.1 | Закрепление отсутствует |
| 591 | 639525.59 | 2429672.53 | 639526.48 | 2429670.07 | Метод спутниковых геодезических измерений (определений) | 0.1 | Закрепление отсутствует |
| 592 | 639542.43 | 2429678.67 | - | - | - | 0.1 | Закрепление отсутствует |
| 593 | 639542.39 | 2429679.03 | - | - | - | 0.1 | Закрепление отсутствует |
| 594 | 639545.31 | 2429680.00 | 639543.46 | 2429675.47 | Метод спутниковых геодезических измерений (определений) | 0.1 | Закрепление отсутствует |
| 595 | 639543.34 | 2429684.34 | - | - | - | 0.1 | Закрепление отсутствует |
| 596 | 639535.46 | 2429704.72 | 639534.22 | 2429703.10 | Метод спутниковых геодезических измерений (определений) | 0.1 | Закрепление отсутствует |
| 597 | 639531.12 | 2429711.37 | - | - | - | 0.1 | Закрепление отсутствует |
| 598 | 639527.57 | 2429719.93 | - | - | - | 0.1 | Закрепление отсутствует |
| 599 | 639529.42 | 2429720.70 | - | - | - | 0.1 | Закрепление отсутствует |

| 1. Сведения о характерных точках границ уточняемого земельного участка с кадастровым номером 70:06:0101003:529 : | | | | | | | |
|--|---|----------------------------------|--|-----------------------------------|---|--|----------------------------|
| Система координат МСК 70, зона 2 | | | | | | Зона № 2 | |
| Обозначение характерных точек границ | Координаты, м | | | | Метод определения координат | Формулы, примененные для расчета средней квадратической погрешности определения координат характерных точек границ (Mt), с подставленными в такие формулы значениями и итоговые (вычисленные) значения Mt, м | Описание закрепления точки |
| | содержатся в Едином государственном реестре недвижимости | | определены в результате выполнения комплексных кадастровых работ | | | | |
| | X | Y | X | Y | | | |
| 1 | 2 | 3 | 4 | 5 | 6 | 7 | 8 |
| 600 | 639523.15 | 2429737.47 | 639521.18 | 2429737.56 | Метод спутниковых геодезических измерений (определений) | 0.1 | Закрепление отсутствует |
| 601 | 639507.95 | 2429730.72 | 639502.34 | 2429730.16 | Метод спутниковых геодезических измерений (определений) | 0.1 | Закрепление отсутствует |
| 588 | 639503.25 | 2429728.64 | - | - | - | 0.1 | Закрепление отсутствует |
| 2. Сведения о частях границ уточняемого земельного участка с кадастровым номером 70:06:0101003:529 : | | | | | | | |
| Обозначение части границ | | Горизонтальное проложение (S), м | | Описание прохождения части границ | Сведения о согласовании местоположения границ (согласовано/спорное) | | |
| от т. | до т. | | | | | | |
| 1 | 2 | 3 | | 4 | 5 | | |
| 591 | 594 | 17.82 | | - | - | | |
| 594 | 596 | 29.13 | | - | - | | |
| 596 | 600 | 36.84 | | - | - | | |
| 600 | 601 | 20.24 | | - | - | | |
| 601 | 591 | 64.76 | | - | - | | |
| 3. Сведения о характеристиках уточняемого земельного участка с кадастровым номером 70:06:0101003:529 : | | | | | | | |
| № п/п | Наименование характеристики | | | | | Значение характеристики | |
| 1 | 2 | | | | | 3 | |
| 1. | Адрес земельного участка | | | | | - | |
| 1.1. | Сведения о местоположении земельного участка (при отсутствии адреса) в структурированном в соответствии с федеральной информационной адресной системой виде | | | | | - | |
| 1.2. | Дополнительные сведения о местоположении земельного участка | | | | | - | |
| 2. | Площадь земельного участка ± величина погрешности определения (вычисления) площади (P ± ΔP), м2 | | | | | 1264 +/- 12 | |

| 3. Сведения о характеристиках уточняемого земельного участка с кадастровым номером 70:06:0101003:529 : | | |
|---|---|---|
| № п/п | Наименование характеристики | Значение характеристики |
| 1 | 2 | 3 |
| 3. | Формула, примененная для расчета предельной допустимой погрешности определения площади земельного участка, с подставленными значениями и итоговые (вычисленные) значения (ΔP), м ² | $\Delta P=3.5*Mt*\sqrt{P}=3.5*0,1*\sqrt{1264}=12$ |
| 4. | Площадь земельного участка согласно сведениям Единого государственного реестра недвижимости (Ркад), м ² | 1257 |
| 5. | Оценка расхождения Р и Ркад (Р - Ркад), м ² | 7 |
| 6. | Предельные минимальный и максимальный размеры земельного участка (Рмин и Рмакс), м ² | - - |
| 7. | Кадастровый номер или иной государственный учетный номер (инвентарный) объекта недвижимости, расположенного на земельном участке | 70:06:0101003:1050 |
| 8. | Вид (виды) разрешенного использования | Для ведения личного подсобного хозяйства |
| 8.1. | Дополнительные сведения об использовании земельного участка | - |
| 9. | Сведения о земельных участках (землях общего пользования, территории общего пользования), посредством которых обеспечивается доступ | - |
| 10. | Иные сведения | - |
| 4. Пояснения к сведениям об уточняемом земельном участке с кадастровым номером 70:06:0101003:529 : | | |
| 1. | - | |

Сведения об уточняемых земельных участках, необходимые для исправления реестровых ошибок в сведениях о местоположении их границ

1. Сведения о характерных точках границ уточняемого земельного участка с кадастровым номером 70:06:0101003:603 :

Система координат МСК 70, зона 2

Зона № 2

| Обозначение характерных точек границ | Координаты, м | | | | Метод определения координат | Формулы, примененные для расчета средней квадратической погрешности определения границ (Mt), с подставленными в такие формулы значениями и итоговые (вычисленные) значения Mt, м | Описание закрепления точки |
|--------------------------------------|--|------------|--|------------|---|--|----------------------------|
| | содержатся в Едином государственном реестре недвижимости | | определены в результате выполнения комплексных кадастровых работ | | | | |
| | X | Y | X | Y | | | |
| 1 | 2 | 3 | 4 | 5 | 6 | 7 | 8 |
| 602 | 639573.47 | 2429723.62 | 639572.48 | 2429721.78 | Метод спутниковых геодезических измерений (определений) | 0.1 | Закрепление отсутствует |
| 603 | 639561.66 | 2429751.55 | 639560.58 | 2429749.68 | Метод спутниковых геодезических измерений (определений) | 0.1 | Закрепление отсутствует |
| 600 | 639523.15 | 2429737.47 | 639521.18 | 2429737.56 | Метод спутниковых геодезических измерений (определений) | 0.1 | Закрепление отсутствует |
| 599 | 639529.42 | 2429720.70 | - | - | - | 0.1 | Закрепление отсутствует |
| 598 | 639527.57 | 2429719.93 | - | - | - | 0.1 | Закрепление отсутствует |
| 597 | 639531.12 | 2429711.37 | 639531.12 | 2429711.37 | Метод спутниковых геодезических измерений (определений) | 0.1 | Закрепление отсутствует |
| 596 | 639535.46 | 2429704.72 | 639534.22 | 2429703.10 | Метод спутниковых геодезических измерений (определений) | 0.1 | Закрепление отсутствует |

| 1. Сведения о характерных точках границ уточняемого земельного участка с кадастровым номером 70:06:0101003:603 : | | | | | | | |
|--|---|----------------------------------|--|---|---|--|----------------------------|
| Система координат МСК 70, зона 2 | | | | | | Зона № 2 | |
| Обозначение характерных точек границ | Координаты, м | | | | Метод определения координат | Формулы, примененные для расчета средней квадратической погрешности определения координат характерных точек границ (Mt), с подставленными в такие формулы значениями и итоговые (вычисленные) значения Mt, м | Описание закрепления точки |
| | содержатся в Едином государственном реестре недвижимости | | определены в результате выполнения комплексных кадастровых работ | | | | |
| | X | Y | X | Y | | | |
| 1 | 2 | 3 | 4 | 5 | 6 | 7 | 8 |
| 604 | 639538.36 | 2429706.34 | - | - | - | 0.1 | Закрепление отсутствует |
| 605 | 639540.63 | 2429707.25 | - | - | - | 0.1 | Закрепление отсутствует |
| 606 | 639563.94 | 2429719.10 | - | - | - | 0.1 | Закрепление отсутствует |
| 607 | 639564.15 | 2429719.28 | - | - | - | 0.1 | Закрепление отсутствует |
| 608 | 639567.42 | 2429721.71 | - | - | - | 0.1 | Закрепление отсутствует |
| 602 | 639573.47 | 2429723.62 | 639572.48 | 2429721.78 | Метод спутниковых геодезических измерений (определений) | 0.1 | Закрепление отсутствует |
| 2. Сведения о частях границ уточняемого земельного участка с кадастровым номером 70:06:0101003:603 : | | | | | | | |
| Обозначение части границ | | Горизонтальное проложение (S), м | Описание прохождения части границ | Сведения о согласовании местоположения границ (согласовано/спорное) | | | |
| от т. | до т. | | | | | | |
| 1 | 2 | 3 | 4 | 5 | | | |
| 602 | 603 | 30.33 | - | - | | | |
| 603 | 600 | 41.22 | - | - | | | |
| 600 | 597 | 28.01 | - | - | | | |
| 597 | 596 | 8.83 | - | - | | | |
| 596 | 602 | 42.58 | - | - | | | |
| 3. Сведения о характеристиках уточняемого земельного участка с кадастровым номером 70:06:0101003:603 : | | | | | | | |
| № п/п | Наименование характеристики | | | Значение характеристики | | | |
| 1 | 2 | | | 3 | | | |
| 1. | Адрес земельного участка | | | - | | | |
| 1.1. | Сведения о местоположении земельного участка (при отсутствии адреса) в структурированном в соответствии с федеральной информационной адресной системой виде | | | - | | | |
| 1.2. | Дополнительные сведения о местоположении земельного участка | | | - | | | |
| 2. | Площадь земельного участка ± величина погрешности определения (вычисления) площади (P ± ΔP), м ² | | | 1402 +/- 13 | | | |

| 3. Сведения о характеристиках уточняемого земельного участка с кадастровым номером 70:06:0101003:603 : | | |
|---|---|--|
| № п/п | Наименование характеристики | Значение характеристики |
| 1 | 2 | 3 |
| 3. | Формула, примененная для расчета предельной допустимой погрешности определения площади земельного участка, с подставленными значениями и итоговые (вычисленные) значения (ΔP), м ² | $\Delta P = 3.5 * M_t * \sqrt{P} = 3.5 * 0,1 * \sqrt{1402} = 13$ |
| 4. | Площадь земельного участка согласно сведениям Единого государственного реестра недвижимости (Ркад), м ² | 1376 |
| 5. | Оценка расхождения Р и Ркад (Р - Ркад), м ² | 26 |
| 6. | Предельные минимальный и максимальный размеры земельного участка (Рмин и Рмакс), м ² | - - |
| 7. | Кадастровый номер или иной государственный учетный номер (инвентарный) объекта недвижимости, расположенного на земельном участке | 70:06:0101003:983 |
| 8. | Вид (виды) разрешенного использования | Для ведения личного подсобного хозяйства |
| 8.1. | Дополнительные сведения об использовании земельного участка | - |
| 9. | Сведения о земельных участках (землях общего пользования, территории общего пользования), посредством которых обеспечивается доступ | - |
| 10. | Иные сведения | - |
| 4. Пояснения к сведениям об уточняемом земельном участке с кадастровым номером 70:06:0101003:603 : | | |
| 1. | - | |

Сведения об уточняемых земельных участках, необходимые для исправления реестровых ошибок в сведениях о местоположении их границ

1. Сведения о характерных точках границ уточняемого земельного участка с кадастровым номером 70:06:0101003:570 :

Система координат МСК 70, зона 2

Зона № 2

| Обозначение характерных точек границ | Координаты, м | | | | Метод определения координат | Формулы, примененные для расчета средней квадратической погрешности определения координат характерных точек границ (Mt), с подставленными в такие формулы значениями и итоговые (вычисленные) значения Mt, м | Описание закрепления точки |
|--------------------------------------|--|------------|--|------------|---|--|----------------------------|
| | содержатся в Едином государственном реестре недвижимости | | определены в результате выполнения комплексных кадастровых работ | | | | |
| | X | Y | X | Y | | | |
| 1 | 2 | 3 | 4 | 5 | 6 | 7 | 8 |
| 609 | 639507.53 | 2429663.97 | 639510.58 | 2429660.78 | Метод спутниковых геодезических измерений (определений) | 0.1 | Закрепление отсутствует |
| н378У | - | - | 639523.65 | 2429665.98 | Метод спутниковых геодезических измерений (определений) | 0.1 | Закрепление отсутствует |
| 586 | - | - | 639522.69 | 2429668.85 | Метод спутниковых геодезических измерений (определений) | 0.1 | Закрепление отсутствует |
| 585 | 639526.48 | 2429670.07 | 639526.48 | 2429670.07 | Метод спутниковых геодезических измерений (определений) | 0.1 | Закрепление отсутствует |
| 591 | 639525.59 | 2429672.53 | - | - | - | 0.1 | Закрепление отсутствует |
| 590 | 639510.03 | 2429712.97 | - | - | - | 0.1 | Закрепление отсутствует |
| 589 | 639509.56 | 2429713.77 | - | - | - | 0.1 | Закрепление отсутствует |

1. Сведения о характерных точках границ уточняемого земельного участка с кадастровым номером 70:06:0101003:570 :

| Система координат МСК 70, зона 2 | | | | | Зона № 2 | | |
|--------------------------------------|--|------------|--|------------|---|--|----------------------------|
| Обозначение характерных точек границ | Координаты, м | | | | Метод определения координат | Формулы, примененные для расчета средней квадратической погрешности определения координат характерных точек границ (Mt), с подставленными в такие формулы значениями и итоговые (вычисленные) значения Mt, м | Описание закрепления точки |
| | содержатся в Едином государственном реестре недвижимости | | определены в результате выполнения комплексных кадастровых работ | | | | |
| | X | Y | X | Y | | | |
| 1 | 2 | 3 | 4 | 5 | 6 | 7 | 8 |
| 588 | 639503.25 | 2429728.64 | 639502.99 | 2429728.55 | Метод спутниковых геодезических измерений (определений) | 0.1 | Закрепление отсутствует |
| 610 | 639486.94 | 2429722.77 | 639485.26 | 2429722.13 | Метод спутниковых геодезических измерений (определений) | 0.1 | Закрепление отсутствует |
| н379У | - | - | 639503.02 | 2429679.10 | Метод спутниковых геодезических измерений (определений) | 0.1 | Закрепление отсутствует |
| 611 | 639496.93 | 2429696.75 | - | - | - | 0.1 | Закрепление отсутствует |
| 612 | 639503.29 | 2429676.64 | - | - | - | 0.1 | Закрепление отсутствует |
| 609 | 639507.53 | 2429663.97 | 639510.58 | 2429660.78 | Метод спутниковых геодезических измерений (определений) | 0.1 | Закрепление отсутствует |

2. Сведения о частях границ уточняемого земельного участка с кадастровым номером 70:06:0101003:570 :

| Обозначение части границ | | Горизонтальное проложение (S), м | Описание прохождения части границ | Сведения о согласовании местоположения границ (согласовано/спорное) |
|--------------------------|-------|----------------------------------|-----------------------------------|---|
| от т. | до т. | | | |
| 1 | 2 | 3 | 4 | 5 |
| 609 | н378У | 14.07 | - | - |
| н378У | 586 | 3.03 | - | - |
| 586 | 585 | 3.98 | - | - |

| 2. Сведения о частях границ уточняемого земельного участка с кадастровым номером 70:06:0101003:570 : | | | | |
|---|---|----------------------------------|--|---|
| Обозначение части границ | | Горизонтальное проложение (S), м | Описание прохождения части границ | Сведения о согласовании местоположения границ (согласовано/спорное) |
| от т. | до т. | | | |
| 1 | 2 | 3 | 4 | 5 |
| 585 | 588 | 63.02 | - | - |
| 588 | 610 | 18.86 | - | - |
| 610 | н379У | 46.55 | - | - |
| н379У | 609 | 19.82 | - | - |
| 3. Сведения о характеристиках уточняемого земельного участка с кадастровым номером 70:06:0101003:570 : | | | | |
| № п/п | Наименование характеристики | | Значение характеристики | |
| 1 | 2 | | 3 | |
| 1. | Адрес земельного участка | | - | |
| 1.1. | Сведения о местоположении земельного участка (при отсутствии адреса) в структурированном в соответствии с федеральной информационной адресной системой виде | | - | |
| 1.2. | Дополнительные сведения о местоположении земельного участка | | - | |
| 2. | Площадь земельного участка ± величина погрешности определения (вычисления) площади (P ± ΔP), м2 | | 1212 +/- 12 | |
| 3. | Формула, примененная для расчета предельной допустимой погрешности определения площади земельного участка, с подставленными значениями и итоговые (вычисленные) значения (ΔP), м2 | | $\Delta P = 3.5 * M_t * \sqrt{P} = 3.5 * 0,1 * \sqrt{1212} = 12$ | |
| 4. | Площадь земельного участка согласно сведениям Единого государственного реестра недвижимости (Ркад), м2 | | 1159 | |
| 5. | Оценка расхождения P и Ркад (P - Ркад), м2 | | 53 | |
| 6. | Предельные минимальный и максимальный размеры земельного участка (Рмин и Рмакс), м2 | | - - | |
| 7. | Кадастровый номер или иной государственный учетный номер (инвентарный) объекта недвижимости, расположенного на земельном участке | | 70:06:0101003:1783 | |
| 8. | Вид (виды) разрешенного использования | | Для ведения личного подсобного хозяйства | |
| 8.1. | Дополнительные сведения об использовании земельного участка | | - | |
| 9. | Сведения о земельных участках (землях общего пользования, территории общего пользования), посредством которых обеспечивается доступ | | - | |
| 10. | Иные сведения | | - | |
| 4. Пояснения к сведениям об уточняемом земельном участке с кадастровым номером 70:06:0101003:570 : | | | | |
| 1. | - | | | |

Сведения об уточняемых земельных участках, необходимые для исправления реестровых ошибок в сведениях о местоположении их границ

1. Сведения о характерных точках границ уточняемого земельного участка с кадастровым номером 70:06:0101003:372 :

Система координат МСК 70, зона 2

Зона № 2

| Обозначение характерных точек границ | Координаты, м | | | | Метод определения координат | Формулы, примененные для расчета средней квадратической погрешности определения координат характерных точек границ (Mt), с подставленными в такие формулы значениями и итоговые (вычисленные) значения Mt, м | Описание закрепления точки |
|--------------------------------------|--|------------|--|------------|---|--|----------------------------|
| | содержатся в Едином государственном реестре недвижимости | | определены в результате выполнения комплексных кадастровых работ | | | | |
| | X | Y | X | Y | | | |
| 1 | 2 | 3 | 4 | 5 | 6 | 7 | 8 |
| 613 | 639502.54 | 2429678.99 | 639503.02 | 2429679.10 | Метод спутниковых геодезических измерений (определений) | 0.1 | - |
| 611 | 639496.93 | 2429696.75 | - | - | - | 0.1 | - |
| 610 | 639486.94 | 2429722.77 | 639485.26 | 2429722.13 | Метод спутниковых геодезических измерений (определений) | 0.1 | - |
| 614 | 639444.81 | 2429706.80 | - | - | - | 0.1 | - |
| н380У | - | - | 639443.17 | 2429706.46 | Метод спутниковых геодезических измерений (определений) | 0.1 | - |
| н381У | - | - | 639453.06 | 2429682.13 | Метод спутниковых геодезических измерений (определений) | 0.1 | - |
| 615 | 639454.47 | 2429682.72 | 639454.47 | 2429682.72 | Метод спутниковых геодезических измерений (определений) | 0.1 | - |

1. Сведения о характерных точках границ уточняемого земельного участка с кадастровым номером 70:06:0101003:372 :

| Система координат МСК 70, зона 2 | | | | | Зона № 2 | | |
|--------------------------------------|--|------------|--|------------|---|--|----------------------------|
| Обозначение характерных точек границ | Координаты, м | | | | Метод определения координат | Формулы, примененные для расчета средней квадратической погрешности определения координат характерных точек границ (Mt), с подставленными в такие формулы значениями и итоговые (вычисленные) значения Mt, м | Описание закрепления точки |
| | содержатся в Едином государственном реестре недвижимости | | определены в результате выполнения комплексных кадастровых работ | | | | |
| | X | Y | X | Y | | | |
| 1 | 2 | 3 | 4 | 5 | 6 | 7 | 8 |
| 616 | 639489.58 | 2429696.20 | 639489.58 | 2429696.20 | Метод спутниковых геодезических измерений (определений) | 0.1 | - |
| 617 | 639497.55 | 2429676.91 | 639497.55 | 2429676.91 | Метод спутниковых геодезических измерений (определений) | 0.1 | - |
| 613 | 639502.54 | 2429678.99 | 639503.02 | 2429679.10 | Метод спутниковых геодезических измерений (определений) | 0.1 | - |

2. Сведения о частях границ уточняемого земельного участка с кадастровым номером 70:06:0101003:372 :

| Обозначение части границ | | Горизонтальное проложение (S), м | Описание прохождения части границ | Сведения о согласовании местоположения границ (согласовано/спорное) |
|--------------------------|-------|----------------------------------|-----------------------------------|---|
| от т. | до т. | | | |
| 1 | 2 | 3 | 4 | 5 |
| 613 | 610 | 46.55 | - | - |
| 610 | н380У | 44.91 | - | - |
| н380У | н381У | 26.26 | - | - |
| н381У | 615 | 1.53 | - | - |
| 615 | 616 | 37.61 | - | - |
| 616 | 617 | 20.87 | - | - |
| 617 | 613 | 5.89 | - | - |

| 3. Сведения о характеристиках уточняемого земельного участка с кадастровым номером 70:06:0101003:372 : | | |
|---|---|--|
| № п/п | Наименование характеристики | Значение характеристики |
| 1 | 2 | 3 |
| 1. | Адрес земельного участка | - |
| 1.1. | Сведения о местоположении земельного участка (при отсутствии адреса) в структурированном в соответствии с федеральной информационной адресной системой виде | - |
| 1.2. | Дополнительные сведения о местоположении земельного участка | - |
| 2. | Площадь земельного участка ± величина погрешности определения (вычисления) площади ($P \pm \Delta P$), м ² | 1291 +/- 13 |
| 3. | Формула, примененная для расчета предельной допустимой погрешности определения площади земельного участка, с подставленными значениями и итоговые (вычисленные) значения (ΔP), м ² | $\Delta P = 3.5 * M_t * \sqrt{P} = 3.5 * 0,1 * \sqrt{1291} = 13$ |
| 4. | Площадь земельного участка согласно сведениям Единого государственного реестра недвижимости ($P_{\text{кад}}$), м ² | 1290 |
| 5. | Оценка расхождения P и $P_{\text{кад}}$ ($P - P_{\text{кад}}$), м ² | 1 |
| 6. | Предельные минимальный и максимальный размеры земельного участка ($P_{\text{мин}}$ и $P_{\text{макс}}$), м ² | - - |
| 7. | Кадастровый номер или иной государственный учетный номер (инвентарный) объекта недвижимости, расположенного на земельном участке | 70:06:0101003:800 |
| 8. | Вид (виды) разрешенного использования | Личное подсобное хозяйство |
| 8.1. | Дополнительные сведения об использовании земельного участка | - |
| 9. | Сведения о земельных участках (землях общего пользования, территории общего пользования), посредством которых обеспечивается доступ | - |
| 10. | Иные сведения | - |
| 4. Пояснения к сведениям об уточняемом земельном участке с кадастровым номером 70:06:0101003:372 : | | |
| 1. | - | |

Сведения об уточняемых земельных участках, необходимые для исправления реестровых ошибок в сведениях о местоположении их границ

1. Сведения о характерных точках границ уточняемого земельного участка с кадастровым номером 70:06:0101003:49 :

Система координат МСК 70, зона 2

Зона №2

| Обозначение характерных точек границ | Координаты, м | | | | Метод определения координат | Формулы, примененные для расчета средней квадратической погрешности определения границ (Mt), с подставленными в такие формулы значениями и итоговые (вычисленные) значения Mt, м | Описание закрепления точки |
|--------------------------------------|--|------------|--|------------|---|--|----------------------------|
| | содержатся в Едином государственном реестре недвижимости | | определены в результате выполнения комплексных кадастровых работ | | | | |
| | X | Y | X | Y | | | |
| 1 | 2 | 3 | 4 | 5 | 6 | 7 | 8 |
| 618 | 639530.65 | 2429754.74 | 639530.65 | 2429754.74 | Метод спутниковых геодезических измерений (определений) | 0.1 | Закрепление отсутствует |
| 619 | 639518.85 | 2429786.65 | 639518.85 | 2429786.65 | Метод спутниковых геодезических измерений (определений) | 0.1 | Закрепление отсутствует |
| 632 | - | - | 639496.42 | 2429780.65 | Метод спутниковых геодезических измерений (определений) | 0.1 | Закрепление отсутствует |
| 631 | - | - | 639483.64 | 2429776.47 | Метод спутниковых геодезических измерений (определений) | 0.1 | Закрепление отсутствует |
| 620 | 639484.30 | 2429774.52 | - | - | - | 0.1 | Закрепление отсутствует |
| 621 | 639496.29 | 2429742.41 | 639496.29 | 2429742.41 | Метод спутниковых геодезических измерений (определений) | 0.1 | Закрепление отсутствует |

| 1. Сведения о характерных точках границ уточняемого земельного участка с кадастровым номером 70:06:0101003:49 : | | | | | | | |
|---|---|----------------------------------|--|-----------------------------------|---|--|----------------------------|
| Система координат МСК 70, зона 2 | | | | | | Зона № 2 | |
| Обозначение характерных точек границ | Координаты, м | | | | Метод определения координат | Формулы, примененные для расчета средней квадратической погрешности определения координат характерных точек границ (Mt), с подставленными в такие формулы значениями и итоговые (вычисленные) значения Mt, м | Описание закрепления точки |
| | содержатся в Едином государственном реестре недвижимости | | определены в результате выполнения комплексных кадастровых работ | | | | |
| | X | Y | X | Y | | | |
| 1 | 2 | 3 | 4 | 5 | 6 | 7 | 8 |
| 618 | 639530.65 | 2429754.74 | 639530.65 | 2429754.74 | Метод спутниковых геодезических измерений (определений) | 0.1 | Закрепление отсутствует |
| 2. Сведения о частях границ уточняемого земельного участка с кадастровым номером 70:06:0101003:49 : | | | | | | | |
| Обозначение части границ | | Горизонтальное проложение (S), м | | Описание прохождения части границ | Сведения о согласовании местоположения границ (согласовано/спорное) | | |
| от т. | до т. | | | | | | |
| 1 | 2 | 3 | | 4 | 5 | | |
| 618 | 619 | 34.02 | | - | - | | |
| 619 | 632 | 23.22 | | - | - | | |
| 632 | 631 | 13.45 | | - | - | | |
| 631 | 621 | 36.33 | | - | - | | |
| 621 | 618 | 36.51 | | - | - | | |
| 3. Сведения о характеристиках уточняемого земельного участка с кадастровым номером 70:06:0101003:49 : | | | | | | | |
| № п/п | Наименование характеристики | | | | Значение характеристики | | |
| 1 | 2 | | | | 3 | | |
| 1. | Адрес земельного участка | | | | - | | |
| 1.1. | Сведения о местоположении земельного участка (при отсутствии адреса) в структурированном в соответствии с федеральной информационной адресной системой виде | | | | - | | |
| 1.2. | Дополнительные сведения о местоположении земельного участка | | | | - | | |
| 2. | Площадь земельного участка ± величина погрешности определения (вычисления) площади (P ± ΔP), м2 | | | | 1294 +/- 13 | | |
| 3. | Формула, примененная для расчета предельной допустимой погрешности определения площади земельного участка, с подставленными значениями и итоговые (вычисленные) значения (ΔP), м2 | | | | $\Delta P = 3.5 * Mt * \sqrt{P} = 3.5 * 0,1 * \sqrt{1294} = 13$ | | |
| 4. | Площадь земельного участка согласно сведениям Единого государственного реестра недвижимости (Pкад), м2 | | | | 1240 | | |
| 5. | Оценка расхождения P и Pкад (P - Pкад), м2 | | | | 54 | | |
| 6. | Предельные минимальный и максимальный размеры земельного участка (Pмин и Pмакс), м2 | | | | - | | |

| 3. Сведения о характеристиках уточняемого земельного участка с кадастровым номером 70:06:0101003:49 : | | |
|--|---|--|
| № п/п | Наименование характеристики | Значение характеристики |
| 1 | 2 | 3 |
| 7. | Кадастровый номер или иной государственный учетный номер (инвентарный) объекта недвижимости, расположенного на земельном участке | 70:06:0101003:885 |
| 8. | Вид (виды) разрешенного использования | Для ведения личного подсобного хозяйства |
| 8.1. | Дополнительные сведения об использовании земельного участка | - |
| 9. | Сведения о земельных участках (землях общего пользования, территории общего пользования), посредством которых обеспечивается доступ | - |
| 10. | Иные сведения | - |
| 4. Пояснения к сведениям об уточняемом земельном участке с кадастровым номером 70:06:0101003:49 : | | |
| 1. | - | |

Сведения об уточняемых земельных участках, необходимые для исправления реестровых ошибок в сведениях о местоположении их границ

1. Сведения о характерных точках границ уточняемого земельного участка с кадастровым номером 70:06:0101003:1568 :

Система координат МСК 70, зона 2

Зона № 2

| Обозначение характерных точек границ | Координаты, м | | | | Метод определения координат | Формулы, примененные для расчета средней квадратической погрешности определения границ (Mt), с подставленными в такие формулы значениями и итоговые (вычисленные) значения Mt, м | Описание закрепления точки |
|--------------------------------------|--|------------|--|------------|---|--|----------------------------|
| | содержатся в Едином государственном реестре недвижимости | | определены в результате выполнения комплексных кадастровых работ | | | | |
| | X | Y | X | Y | | | |
| 1 | 2 | 3 | 4 | 5 | 6 | 7 | 8 |
| 622 | 639478.89 | 2429734.53 | 639479.58 | 2429734.86 | Метод спутниковых геодезических измерений (определений) | 0.1 | - |
| 623 | 639469.03 | 2429762.34 | 639470.11 | 2429762.59 | Метод спутниковых геодезических измерений (определений) | 0.1 | - |
| 624 | 639426.01 | 2429746.99 | 639426.01 | 2429746.99 | Метод спутниковых геодезических измерений (определений) | 0.1 | - |
| 625 | 639437.04 | 2429720.44 | 639437.04 | 2429720.44 | Метод спутниковых геодезических измерений (определений) | 0.1 | - |
| 626 | 639439.03 | 2429719.67 | 639439.03 | 2429719.67 | Метод спутниковых геодезических измерений (определений) | 0.1 | - |

| 1. Сведения о характерных точках границ уточняемого земельного участка с кадастровым номером 70:06:0101003:1568 : | | | | | | | |
|---|---|----------------------------------|--|-----------------------------------|---|--|----------------------------|
| Система координат МСК 70, зона 2 | | | | | | Зона № 2 | |
| Обозначение характерных точек границ | Координаты, м | | | | Метод определения координат | Формулы, примененные для расчета средней квадратической погрешности определения координат характерных точек границ (Mt), с подставленными в такие формулы значениями и итоговые (вычисленные) значения Mt, м | Описание закрепления точки |
| | содержатся в Едином государственном реестре недвижимости | | определены в результате выполнения комплексных кадастровых работ | | | | |
| | X | Y | X | Y | | | |
| 1 | 2 | 3 | 4 | 5 | 6 | 7 | 8 |
| 622 | 639478.89 | 2429734.53 | 639479.58 | 2429734.86 | Метод спутниковых геодезических измерений (определений) | 0.1 | - |
| 2. Сведения о частях границ уточняемого земельного участка с кадастровым номером 70:06:0101003:1568 : | | | | | | | |
| Обозначение части границ | | Горизонтальное проложение (S), м | | Описание прохождения части границ | Сведения о согласовании местоположения границ (согласовано/спорное) | | |
| от т. | до т. | | | | | | |
| 1 | 2 | 3 | | 4 | 5 | | |
| 622 | 623 | 29.30 | | - | - | | |
| 623 | 624 | 46.78 | | - | - | | |
| 624 | 625 | 28.75 | | - | - | | |
| 625 | 626 | 2.13 | | - | - | | |
| 626 | 622 | 43.30 | | - | - | | |
| 3. Сведения о характеристиках уточняемого земельного участка с кадастровым номером 70:06:0101003:1568 : | | | | | | | |
| № п/п | Наименование характеристики | | | | | Значение характеристики | |
| 1 | 2 | | | | | 3 | |
| 1. | Адрес земельного участка | | | | | - | |
| 1.1. | Сведения о местоположении земельного участка (при отсутствии адреса) в структурированном в соответствии с федеральной информационной адресной системой виде | | | | | - | |
| 1.2. | Дополнительные сведения о местоположении земельного участка | | | | | - | |
| 2. | Площадь земельного участка ± величина погрешности определения (вычисления) площади (P ± ΔP), м2 | | | | | 1360 +/- 13 | |
| 3. | Формула, примененная для расчета предельной допустимой погрешности определения площади земельного участка, с подставленными значениями и итоговые (вычисленные) значения (ΔP), м2 | | | | | $\Delta P = 3.5 * Mt * \sqrt{P} = 3.5 * 0,1 * \sqrt{1360} = 13$ | |
| 4. | Площадь земельного участка согласно сведениям Единого государственного реестра недвижимости (Pкад), м2 | | | | | 1337 | |
| 5. | Оценка расхождения P и Pкад (P - Pкад), м2 | | | | | 23 | |
| 6. | Предельные минимальный и максимальный размеры земельного участка (Pмин и Pмакс), м2 | | | | | - - | |

3. Сведения о характеристиках уточняемого земельного участка с кадастровым номером 70:06:0101003:1568 :

| № п/п | Наименование характеристики | Значение характеристики |
|-------|---|---|
| 1 | 2 | 3 |
| 7. | Кадастровый номер или иной государственный учетный номер (инвентарный) объекта недвижимости, расположенного на земельном участке | - |
| 8. | Вид (виды) разрешенного использования | Для индивидуального жилищного строительства |
| 8.1. | Дополнительные сведения об использовании земельного участка | - |
| 9. | Сведения о земельных участках (землях общего пользования, территории общего пользования), посредством которых обеспечивается доступ | - |
| 10. | Иные сведения | - |

4. Пояснения к сведениям об уточняемом земельном участке с кадастровым номером 70:06:0101003:1568 :

| | |
|----|---|
| 1. | - |
|----|---|

Сведения об уточняемых земельных участках, необходимые для исправления реестровых ошибок в сведениях о местоположении их границ

1. Сведения о характерных точках границ уточняемого земельного участка с кадастровым номером 70:06:0101003:178 :

Система координат МСК 70, зона 2

Зона № 2

| Обозначение характерных точек границ | Координаты, м | | | | Метод определения координат | Формулы, примененные для расчета средней квадратической погрешности определения границ (Mt), с подставленными в такие формулы значениями и итоговые (вычисленные) значения Mt, м | Описание закрепления точки |
|--------------------------------------|--|------------|--|------------|---|--|----------------------------|
| | содержатся в Едином государственном реестре недвижимости | | определены в результате выполнения комплексных кадастровых работ | | | | |
| | X | Y | X | Y | | | |
| 1 | 2 | 3 | 4 | 5 | 6 | 7 | 8 |
| 627 | 639479.58 | 2429734.86 | 639479.58 | 2429734.86 | Метод спутниковых геодезических измерений (определений) | 0.1 | Закрепление отсутствует |
| 628 | 639490.73 | 2429739.04 | 639490.73 | 2429739.04 | Метод спутниковых геодезических измерений (определений) | 0.1 | Закрепление отсутствует |
| 629 | 639491.25 | 2429737.65 | 639491.25 | 2429737.65 | Метод спутниковых геодезических измерений (определений) | 0.1 | Закрепление отсутствует |
| 630 | 639497.22 | 2429739.89 | 639497.22 | 2429739.89 | Метод спутниковых геодезических измерений (определений) | 0.1 | Закрепление отсутствует |
| 621 | 639496.29 | 2429742.41 | 639496.29 | 2429742.41 | Метод спутниковых геодезических измерений (определений) | 0.1 | Закрепление отсутствует |
| 620 | 639484.30 | 2429774.52 | - | - | - | 0.1 | Закрепление отсутствует |

1. Сведения о характерных точках границ уточняемого земельного участка с кадастровым номером 70:06:0101003:178 :

Система координат МСК 70, зона 2

Зона № 2

| Обозначение характерных точек границ | Координаты, м | | | | Метод определения координат | Формулы, примененные для расчета средней квадратической погрешности определения координат характерных точек границ (Mt), с подставленными в такие формулы значениями и итоговые (вычисленные) значения Mt, м | Описание закрепления точки |
|--------------------------------------|--|------------|--|------------|---|--|----------------------------|
| | содержатся в Едином государственном реестре недвижимости | | определены в результате выполнения комплексных кадастровых работ | | | | |
| | X | Y | X | Y | | | |
| 1 | 2 | 3 | 4 | 5 | 6 | 7 | 8 |
| 631 | 639483.64 | 2429776.47 | 639483.64 | 2429776.47 | Метод спутниковых геодезических измерений (определений) | 0.1 | Закрепление отсутствует |
| 632 | 639496.42 | 2429780.65 | 639496.42 | 2429780.65 | Метод спутниковых геодезических измерений (определений) | 0.1 | Закрепление отсутствует |
| 633 | 639488.12 | 2429805.11 | 639488.12 | 2429805.11 | Метод спутниковых геодезических измерений (определений) | 0.1 | Закрепление отсутствует |
| 634 | 639462.18 | 2429794.79 | 639462.18 | 2429794.79 | Метод спутниковых геодезических измерений (определений) | 0.1 | Закрепление отсутствует |
| 635 | 639470.12 | 2429771.44 | 639470.12 | 2429771.44 | Метод спутниковых геодезических измерений (определений) | 0.1 | Закрепление отсутствует |

1. Сведения о характерных точках границ уточняемого земельного участка с кадастровым номером 70:06:0101003:178 :

| Система координат МСК 70, зона 2 | | | | | Зона № 2 | | |
|--------------------------------------|--|------------|--|------------|---|--|----------------------------|
| Обозначение характерных точек границ | Координаты, м | | | | Метод определения координат | Формулы, примененные для расчета средней квадратической погрешности определения координат характерных точек границ (Mt), с подставленными в такие формулы значениями и итоговые (вычисленные) значения Mt, м | Описание закрепления точки |
| | содержатся в Едином государственном реестре недвижимости | | определены в результате выполнения комплексных кадастровых работ | | | | |
| | X | Y | X | Y | | | |
| 1 | 2 | 3 | 4 | 5 | 6 | 7 | 8 |
| 636 | 639467.41 | 2429770.51 | 639467.41 | 2429770.51 | Метод спутниковых геодезических измерений (определений) | 0.1 | Закрепление отсутствует |
| 623 | - | - | 639470.11 | 2429762.59 | Метод спутниковых геодезических измерений (определений) | 0.1 | Закрепление отсутствует |
| 637 | 639479.57 | 2429734.88 | 639479.57 | 2429734.88 | Метод спутниковых геодезических измерений (определений) | 0.1 | Закрепление отсутствует |
| 627 | 639479.58 | 2429734.86 | 639479.58 | 2429734.86 | Метод спутниковых геодезических измерений (определений) | 0.1 | Закрепление отсутствует |

2. Сведения о частях границ уточняемого земельного участка с кадастровым номером 70:06:0101003:178 :

| Обозначение части границ | | Горизонтальное проложение (S), м | Описание прохождения части границ | Сведения о согласовании местоположения границ (согласовано/спорное) |
|--------------------------|-------|----------------------------------|-----------------------------------|---|
| от т. | до т. | | | |
| 1 | 2 | 3 | 4 | 5 |
| 627 | 628 | 11.91 | - | - |
| 628 | 629 | 1.48 | - | - |
| 629 | 630 | 6.38 | - | - |
| 630 | 621 | 2.69 | - | - |
| 621 | 631 | 36.33 | - | - |
| 631 | 632 | 13.45 | - | - |

| 2. Сведения о частях границ уточняемого земельного участка с кадастровым номером 70:06:0101003:178 : | | | | |
|---|---|----------------------------------|--|---|
| Обозначение части границ | | Горизонтальное проложение (S), м | Описание прохождения части границ | Сведения о согласовании местоположения границ (согласовано/спорное) |
| от т. | до т. | | | |
| 1 | 2 | 3 | 4 | 5 |
| 632 | 633 | 25.83 | - | - |
| 633 | 634 | 27.92 | - | - |
| 634 | 635 | 24.66 | - | - |
| 635 | 636 | 2.87 | - | - |
| 636 | 623 | 8.37 | - | - |
| 623 | 637 | 29.28 | - | - |
| 637 | 627 | 0.02 | - | - |
| 3. Сведения о характеристиках уточняемого земельного участка с кадастровым номером 70:06:0101003:178 : | | | | |
| № п/п | Наименование характеристики | | Значение характеристики | |
| 1 | 2 | | 3 | |
| 1. | Адрес земельного участка | | - | |
| 1.1. | Сведения о местоположении земельного участка (при отсутствии адреса) в структурированном в соответствии с федеральной информационной адресной системой виде | | - | |
| 1.2. | Дополнительные сведения о местоположении земельного участка | | - | |
| 2. | Площадь земельного участка ± величина погрешности определения (вычисления) площади (P ± ΔP), м2 | | 1378 +/- 13 | |
| 3. | Формула, примененная для расчета предельной допустимой погрешности определения площади земельного участка, с подставленными значениями и итоговые (вычисленные) значения (ΔP), м2 | | $\Delta P = 3.5 * M_t * \sqrt{P} = 3.5 * 0,1 * \sqrt{1378} = 13$ | |
| 4. | Площадь земельного участка согласно сведениям Единого государственного реестра недвижимости (P _{кад}), м2 | | 1377 | |
| 5. | Оценка расхождения P и P _{кад} (P - P _{кад}), м2 | | 1 | |
| 6. | Предельные минимальный и максимальный размеры земельного участка (P _{мин} и P _{макс}), м2 | | - | |
| 7. | Кадастровый номер или иной государственный учетный номер (инвентарный) объекта недвижимости, расположенного на земельном участке | | 70:06:0101003:955 | |
| 8. | Вид (виды) разрешенного использования | | Личное подсобное хозяйство | |
| 8.1. | Дополнительные сведения об использовании земельного участка | | - | |
| 9. | Сведения о земельных участках (землях общего пользования, территории общего пользования), посредством которых обеспечивается доступ | | - | |
| 10. | Иные сведения | | - | |
| 4. Пояснения к сведениям об уточняемом земельном участке с кадастровым номером 70:06:0101003:178 : | | | | |
| 1. | - | | | |

Сведения об уточняемых земельных участках, необходимые для исправления реестровых ошибок в сведениях о местоположении их границ

1. Сведения о характерных точках границ уточняемого земельного участка с кадастровым номером 70:06:0101003:404 :

Система координат МСК 70, зона 2

Зона № 2

| Обозначение характерных точек границ | Координаты, м | | | | Метод определения координат | Формулы, примененные для расчета средней квадратической погрешности определения границ (Mt), с подставленными в такие формулы значениями и итоговые (вычисленные) значения Mt, м | Описание закрепления точки |
|--------------------------------------|--|------------|--|------------|---|--|----------------------------|
| | содержатся в Едином государственном реестре недвижимости | | определены в результате выполнения комплексных кадастровых работ | | | | |
| | X | Y | X | Y | | | |
| 1 | 2 | 3 | 4 | 5 | 6 | 7 | 8 |
| 638 | 639390.93 | 2429902.77 | 639390.18 | 2429907.24 | Метод спутниковых геодезических измерений (определений) | 0.1 | - |
| 639 | 639390.34 | 2429904.70 | - | - | - | 0 | - |
| 640 | 639382.23 | 2429932.28 | 639379.87 | 2429936.39 | Метод спутниковых геодезических измерений (определений) | 0.1 | - |
| 641 | 639364.36 | 2429925.48 | 639361.52 | 2429929.80 | Метод спутниковых геодезических измерений (определений) | 0.1 | - |
| 642 | 639373.08 | 2429897.33 | 639371.82 | 2429901.39 | Метод спутниковых геодезических измерений (определений) | 0.1 | - |
| 638 | 639390.93 | 2429902.77 | 639390.18 | 2429907.24 | Метод спутниковых геодезических измерений (определений) | 0.1 | - |

| 2. Сведения о частях границ уточняемого земельного участка с кадастровым номером 70:06:0101003:404 : | | | | |
|---|---|----------------------------------|--|---|
| Обозначение части границ | | Горизонтальное проложение (S), м | Описание прохождения части границ | Сведения о согласовании местоположения границ (согласовано/спорное) |
| от т. | до т. | | | |
| 1 | 2 | 3 | 4 | 5 |
| 638 | 640 | 30.92 | - | - |
| 640 | 641 | 19.50 | - | - |
| 641 | 642 | 30.22 | - | - |
| 642 | 638 | 19.27 | - | - |
| 3. Сведения о характеристиках уточняемого земельного участка с кадастровым номером 70:06:0101003:404 : | | | | |
| № п/п | Наименование характеристики | | Значение характеристики | |
| 1 | 2 | | 3 | |
| 1. | Адрес земельного участка | | - | |
| 1.1. | Сведения о местоположении земельного участка (при отсутствии адреса) в структурированном в соответствии с федеральной информационной адресной системой виде | | - | |
| 1.2. | Дополнительные сведения о местоположении земельного участка | | - | |
| 2. | Площадь земельного участка ± величина погрешности определения (вычисления) площади (P ± ΔP), м2 | | 592 +/- 9 | |
| 3. | Формула, примененная для расчета предельной допустимой погрешности определения площади земельного участка, с подставленными значениями и итоговые (вычисленные) значения (ΔP), м2 | | $\Delta P = 3.5 * M_t * \sqrt{P} = 3.5 * 0,1 * \sqrt{592} = 9$ | |
| 4. | Площадь земельного участка согласно сведениям Единого государственного реестра недвижимости (Pкад), м2 | | 568 | |
| 5. | Оценка расхождения P и Pкад (P - Pкад), м2 | | 24 | |
| 6. | Предельные минимальный и максимальный размеры земельного участка (Pмин и Pмакс), м2 | | - | |
| 7. | Кадастровый номер или иной государственный учетный номер (инвентарный) объекта недвижимости, расположенного на земельном участке | | - | |
| 8. | Вид (виды) разрешенного использования | | Для ведения личного подсобного хозяйства | |
| 8.1. | Дополнительные сведения об использовании земельного участка | | - | |
| 9. | Сведения о земельных участках (землях общего пользования, территории общего пользования), посредством которых обеспечивается доступ | | - | |
| 10. | Иные сведения | | - | |
| 4. Пояснения к сведениям об уточняемом земельном участке с кадастровым номером 70:06:0101003:404 : | | | | |
| 1. | - | | | |

Сведения об уточняемых земельных участках, необходимые для исправления реестровых ошибок в сведениях о местоположении их границ

1. Сведения о характерных точках границ уточняемого земельного участка с кадастровым номером 70:06:0101003:509 :

Система координат МСК 70, зона 2

Зона № 2

| Обозначение характерных точек границ | Координаты, м | | | | Метод определения координат | Формулы, примененные для расчета средней квадратической погрешности определения координат характерных точек границ (Mt), с подставленными в такие формулы значениями и итоговые (вычисленные) значения Mt, м | Описание закрепления точки |
|--------------------------------------|--|------------|--|------------|---|--|----------------------------|
| | содержатся в Едином государственном реестре недвижимости | | определены в результате выполнения комплексных кадастровых работ | | | | |
| | X | Y | X | Y | | | |
| 1 | 2 | 3 | 4 | 5 | 6 | 7 | 8 |
| 643 | 639425.66 | 2429914.28 | 639424.61 | 2429918.25 | Метод спутниковых геодезических измерений (определений) | 0.1 | - |
| 644 | 639422.64 | 2429922.63 | - | - | - | 0.1 | - |
| 645 | 639413.66 | 2429942.57 | 639411.22 | 2429950.32 | Метод спутниковых геодезических измерений (определений) | 0.1 | - |
| 646 | 639402.63 | 2429938.96 | - | - | - | 0 | - |
| 647 | 639399.02 | 2429937.87 | - | - | - | 0 | - |
| 640 | 639382.23 | 2429932.28 | 639379.87 | 2429936.39 | Метод спутниковых геодезических измерений (определений) | 0.1 | - |
| 639 | 639390.34 | 2429904.70 | - | - | - | 0 | - |
| 638 | 639390.93 | 2429902.77 | 639390.18 | 2429907.24 | Метод спутниковых геодезических измерений (определений) | 0.1 | - |

| 1. Сведения о характерных точках границ уточняемого земельного участка с кадастровым номером 70:06:0101003:509 : | | | | | | | |
|--|---|----------------------------------|--|-----------------------------------|---|--|----------------------------|
| Система координат МСК 70, зона 2 | | | | | | | Зона № 2 |
| Обозначение характерных точек границ | Координаты, м | | | | Метод определения координат | Формулы, примененные для расчета средней квадратической погрешности определения координат характерных точек границ (Mt), с подставленными в такие формулы значениями и итоговые (вычисленные) значения Mt, м | Описание закрепления точки |
| | содержатся в Едином государственном реестре недвижимости | | определены в результате выполнения комплексных кадастровых работ | | | | |
| | X | Y | X | Y | | | |
| 1 | 2 | 3 | 4 | 5 | 6 | 7 | 8 |
| 643 | 639425.66 | 2429914.28 | 639424.61 | 2429918.25 | Метод спутниковых геодезических измерений (определений) | 0.1 | - |
| 2. Сведения о частях границ уточняемого земельного участка с кадастровым номером 70:06:0101003:509 : | | | | | | | |
| Обозначение части границ | | Горизонтальное проложение (S), м | | Описание прохождения части границ | Сведения о согласовании местоположения границ (согласовано/спорное) | | |
| от т. | до т. | | | | | | |
| 1 | 2 | 3 | | 4 | 5 | | |
| 643 | 645 | 34.75 | | - | - | | |
| 645 | 640 | 34.31 | | - | - | | |
| 640 | 638 | 30.92 | | - | - | | |
| 638 | 643 | 36.15 | | - | - | | |
| 3. Сведения о характеристиках уточняемого земельного участка с кадастровым номером 70:06:0101003:509 : | | | | | | | |
| № п/п | Наименование характеристики | | | | | Значение характеристики | |
| 1 | 2 | | | | | 3 | |
| 1. | Адрес земельного участка | | | | | - | |
| 1.1. | Сведения о местоположении земельного участка (при отсутствии адреса) в структурированном в соответствии с федеральной информационной адресной системой виде | | | | | - | |
| 1.2. | Дополнительные сведения о местоположении земельного участка | | | | | - | |
| 2. | Площадь земельного участка ± величина погрешности определения (вычисления) площади (P ± ΔP), м2 | | | | | 1155 +/- 12 | |
| 3. | Формула, примененная для расчета предельной допустимой погрешности определения площади земельного участка, с подставленными значениями и итоговые (вычисленные) значения (ΔP), м2 | | | | | $\Delta P = 3.5 * M_t * \sqrt{P} = 3.5 * 0,1 * \sqrt{1155} = 12$ | |
| 4. | Площадь земельного участка согласно сведениям Единого государственного реестра недвижимости (P _{кад}), м2 | | | | | 1096 | |
| 5. | Оценка расхождения P и P _{кад} (P - P _{кад}), м2 | | | | | 59 | |
| 6. | Предельные минимальный и максимальный размеры земельного участка (P _{мин} и P _{макс}), м2 | | | | | - - | |
| 7. | Кадастровый номер или иной государственный учетный номер (инвентарный) объекта недвижимости, расположенного на земельном участке | | | | | 70:06:0101003:1124 | |

3. Сведения о характеристиках уточняемого земельного участка с кадастровым номером 70:06:0101003:509 :

| № п/п | Наименование характеристики | Значение характеристики |
|--------------|---|--|
| 1 | 2 | 3 |
| 8. | Вид (виды) разрешенного использования | Для ведения личного подсобного хозяйства |
| 8.1. | Дополнительные сведения об использовании земельного участка | - |
| 9. | Сведения о земельных участках (землях общего пользования, территории общего пользования), посредством которых обеспечивается доступ | - |
| 10. | Иные сведения | - |

4. Пояснения к сведениям об уточняемом земельном участке с кадастровым номером 70:06:0101003:509 :

| | |
|----|---|
| 1. | - |
|----|---|

| | |
|--|--|
| | |
|--|--|

Сведения об уточняемых земельных участках, необходимые для исправления реестровых ошибок в сведениях о местоположении их границ

1. Сведения о характерных точках границ уточняемого земельного участка с кадастровым номером 70:06:0101003:606 :

Система координат МСК 70, зона 2

Зона № 2

| Обозначение характерных точек границ | Координаты, м | | | | Метод определения координат | Формулы, примененные для расчета средней квадратической погрешности определения координат характерных точек границ (Mt), с подставленными в такие формулы значениями и итоговые (вычисленные) значения Mt, м | Описание закрепления точки |
|--------------------------------------|--|------------|--|------------|---|--|----------------------------|
| | содержатся в Едином государственном реестре недвижимости | | определены в результате выполнения комплексных кадастровых работ | | | | |
| | X | Y | X | Y | | | |
| 1 | 2 | 3 | 4 | 5 | 6 | 7 | 8 |
| 648 | 639434.21 | 2429959.42 | 639434.49 | 2429959.48 | Метод спутниковых геодезических измерений (определений) | 0.1 | Закрепление отсутствует |
| 649 | 639410.33 | 2429949.97 | 639411.22 | 2429950.32 | Метод спутниковых геодезических измерений (определений) | 0.1 | Закрепление отсутствует |
| 643 | - | - | 639424.61 | 2429918.25 | Метод спутниковых геодезических измерений (определений) | 0.1 | Закрепление отсутствует |
| 650 | 639427.03 | 2429912.88 | 639427.08 | 2429912.34 | Метод спутниковых геодезических измерений (определений) | 0.1 | Закрепление отсутствует |
| 651 | 639441.98 | 2429918.34 | 639443.29 | 2429918.01 | Метод спутниковых геодезических измерений (определений) | 0.1 | Закрепление отсутствует |

1. Сведения о характерных точках границ уточняемого земельного участка с кадастровым номером 70:06:0101003:606 :

| Система координат МСК 70, зона 2 | | | | | Зона № 2 | | |
|--------------------------------------|--|------------|--|------------|---|--|----------------------------|
| Обозначение характерных точек границ | Координаты, м | | | | Метод определения координат | Формулы, примененные для расчета средней квадратической погрешности определения координат характерных точек границ (Mt), с подставленными в такие формулы значениями и итоговые (вычисленные) значения Mt, м | Описание закрепления точки |
| | содержатся в Едином государственном реестре недвижимости | | определены в результате выполнения комплексных кадастровых работ | | | | |
| | X | Y | X | Y | | | |
| 1 | 2 | 3 | 4 | 5 | 6 | 7 | 8 |
| 652 | 639436.67 | 2429935.90 | 639437.39 | 2429935.23 | Метод спутниковых геодезических измерений (определений) | 0.1 | Закрепление отсутствует |
| 653 | 639441.14 | 2429937.25 | 639442.09 | 2429937.00 | Метод спутниковых геодезических измерений (определений) | 0.1 | Закрепление отсутствует |
| 648 | 639434.21 | 2429959.42 | 639434.49 | 2429959.48 | Метод спутниковых геодезических измерений (определений) | 0.1 | Закрепление отсутствует |

2. Сведения о частях границ уточняемого земельного участка с кадастровым номером 70:06:0101003:606 :

| Обозначение части границ | | Горизонтальное проложение (S), м | Описание прохождения части границ | Сведения о согласовании местоположения границ (согласовано/спорное) |
|--------------------------|-------|----------------------------------|-----------------------------------|---|
| от т. | до т. | | | |
| 1 | 2 | 3 | 4 | 5 |
| 648 | 649 | 25.01 | - | - |
| 649 | 643 | 34.75 | - | - |
| 643 | 650 | 6.41 | - | - |
| 650 | 651 | 17.17 | - | - |
| 651 | 652 | 18.20 | - | - |
| 652 | 653 | 5.02 | - | - |
| 653 | 648 | 23.73 | - | - |

| 3. Сведения о характеристиках уточняемого земельного участка с кадастровым номером 70:06:0101003:606 : | | |
|---|---|---|
| № п/п | Наименование характеристики | Значение характеристики |
| 1 | 2 | 3 |
| 1. | Адрес земельного участка | - |
| 1.1. | Сведения о местоположении земельного участка (при отсутствии адреса) в структурированном в соответствии с федеральной информационной адресной системой виде | - |
| 1.2. | Дополнительные сведения о местоположении земельного участка | - |
| 2. | Площадь земельного участка ± величина погрешности определения (вычисления) площади ($P \pm \Delta P$), м ² | 889 +/- 10 |
| 3. | Формула, примененная для расчета предельной допустимой погрешности определения площади земельного участка, с подставленными значениями и итоговые (вычисленные) значения (ΔP), м ² | $\Delta P = 3.5 * M_t * \sqrt{P} = 3.5 * 0,1 * \sqrt{889} = 10$ |
| 4. | Площадь земельного участка согласно сведениям Единого государственного реестра недвижимости ($P_{\text{кад}}$), м ² | 863 |
| 5. | Оценка расхождения P и $P_{\text{кад}}$ ($P - P_{\text{кад}}$), м ² | 26 |
| 6. | Предельные минимальный и максимальный размеры земельного участка ($P_{\text{мин}}$ и $P_{\text{макс}}$), м ² | - - |
| 7. | Кадастровый номер или иной государственный учетный номер (инвентарный) объекта недвижимости, расположенного на земельном участке | 70:06:0101003:1643 |
| 8. | Вид (виды) разрешенного использования | Для ведения личного подсобного хозяйства |
| 8.1. | Дополнительные сведения об использовании земельного участка | - |
| 9. | Сведения о земельных участках (землях общего пользования, территории общего пользования), посредством которых обеспечивается доступ | - |
| 10. | Иные сведения | - |
| 4. Пояснения к сведениям об уточняемом земельном участке с кадастровым номером 70:06:0101003:606 : | | |
| 1. | - | |

Сведения об уточняемых земельных участках, необходимые для исправления реестровых ошибок в сведениях о местоположении их границ

1. Сведения о характерных точках границ уточняемого земельного участка с кадастровым номером 70:06:0101003:365 :

Система координат МСК 70, зона 2

Зона № 2

| Обозначение характерных точек границ | Координаты, м | | | | Метод определения координат | Формулы, примененные для расчета средней квадратической погрешности определения границ (Mt), с подставленными в такие формулы значениями и итоговые (вычисленные) значения Mt, м | Описание закрепления точки |
|--------------------------------------|--|------------|--|------------|---|--|----------------------------|
| | содержатся в Едином государственном реестре недвижимости | | определены в результате выполнения комплексных кадастровых работ | | | | |
| | X | Y | X | Y | | | |
| 1 | 2 | 3 | 4 | 5 | 6 | 7 | 8 |
| 654 | 639443.05 | 2429862.70 | 639443.28 | 2429864.62 | Метод спутниковых геодезических измерений (определений) | 0.1 | - |
| 655 | 639440.87 | 2429867.43 | 639441.68 | 2429870.04 | Метод спутниковых геодезических измерений (определений) | 0.1 | - |
| 656 | 639432.65 | 2429891.13 | 639432.65 | 2429891.13 | Метод спутниковых геодезических измерений (определений) | 0.1 | - |
| 657 | 639413.77 | 2429882.66 | - | - | - | 0 | - |
| 658 | 639394.89 | 2429875.15 | - | - | - | 0 | - |
| 659 | 639380.92 | 2429868.32 | 639380.68 | 2429875.44 | Метод спутниковых геодезических измерений (определений) | 0.1 | - |
| 660 | 639390.01 | 2429845.88 | 639389.08 | 2429851.34 | Метод спутниковых геодезических измерений (определений) | 0.1 | - |

| 1. Сведения о характерных точках границ уточняемого земельного участка с кадастровым номером 70:06:0101003:365 : | | | | | | | |
|--|---|----------------------------------|--|-----------------------------------|---|--|----------------------------|
| Система координат МСК 70, зона 2 | | | | | | Зона № 2 | |
| Обозначение характерных точек границ | Координаты, м | | | | Метод определения координат | Формулы, примененные для расчета средней квадратической погрешности определения координат характерных точек границ (Mt), с подставленными в такие формулы значениями и итоговые (вычисленные) значения Mt, м | Описание закрепления точки |
| | содержатся в Едином государственном реестре недвижимости | | определены в результате выполнения комплексных кадастровых работ | | | | |
| | X | Y | X | Y | | | |
| 1 | 2 | 3 | 4 | 5 | 6 | 7 | 8 |
| 661 | 639395.27 | 2429847.54 | - | - | - | 0 | - |
| 654 | 639443.05 | 2429862.70 | 639443.28 | 2429864.62 | Метод спутниковых геодезических измерений (определений) | 0.1 | - |
| 2. Сведения о частях границ уточняемого земельного участка с кадастровым номером 70:06:0101003:365 : | | | | | | | |
| Обозначение части границ | | Горизонтальное проложение (S), м | | Описание прохождения части границ | Сведения о согласовании местоположения границ (согласовано/спорное) | | |
| от т. | до т. | | | | | | |
| 1 | 2 | 3 | | 4 | 5 | | |
| 654 | 655 | 5.65 | | - | - | | |
| 655 | 656 | 22.94 | | - | - | | |
| 656 | 659 | 54.29 | | - | - | | |
| 659 | 660 | 25.52 | | - | - | | |
| 660 | 654 | 55.80 | | - | - | | |
| 3. Сведения о характеристиках уточняемого земельного участка с кадастровым номером 70:06:0101003:365 : | | | | | | | |
| № п/п | Наименование характеристики | | | | | Значение характеристики | |
| 1 | 2 | | | | | 3 | |
| 1. | Адрес земельного участка | | | | | - | |
| 1.1. | Сведения о местоположении земельного участка (при отсутствии адреса) в структурированном в соответствии с федеральной информационной адресной системой виде | | | | | - | |
| 1.2. | Дополнительные сведения о местоположении земельного участка | | | | | - | |
| 2. | Площадь земельного участка ± величина погрешности определения (вычисления) площади (P ± ΔP), м2 | | | | | 1489 +/- 14 | |
| 3. | Формула, примененная для расчета предельной допустимой погрешности определения площади земельного участка, с подставленными значениями и итоговые (вычисленные) значения (ΔP), м2 | | | | | ΔP=3.5*Mt*√P=3.5*0,1*√1489=14 | |
| 4. | Площадь земельного участка согласно сведениям Единого государственного реестра недвижимости (Pкад), м2 | | | | | 1527 | |
| 5. | Оценка расхождения P и Pкад (P - Pкад), м2 | | | | | 38 | |
| 6. | Предельные минимальный и максимальный размеры земельного участка (Pмин и Pмакс), м2 | | | | | - - | |

3. Сведения о характеристиках уточняемого земельного участка с кадастровым номером 70:06:0101003:365 :

| № п/п | Наименование характеристики | Значение характеристики |
|--------------|---|--|
| 1 | 2 | 3 |
| 7. | Кадастровый номер или иной государственный учетный номер (инвентарный) объекта недвижимости, расположенного на земельном участке | 70:06:0101003:761 |
| 8. | Вид (виды) разрешенного использования | Для ведения личного подсобного хозяйства |
| 8.1. | Дополнительные сведения об использовании земельного участка | - |
| 9. | Сведения о земельных участках (землях общего пользования, территории общего пользования), посредством которых обеспечивается доступ | - |
| 10. | Иные сведения | - |

4. Пояснения к сведениям об уточняемом земельном участке с кадастровым номером 70:06:0101003:365 :

| | |
|----|---|
| 1. | - |
|----|---|

Сведения об уточняемых земельных участках, необходимые для исправления реестровых ошибок в сведениях о местоположении их границ

1. Сведения о характерных точках границ уточняемого земельного участка с кадастровым номером 70:06:0101003:607 :

Система координат МСК 70, зона 2

Зона № 2

| Обозначение характерных точек границ | Координаты, м | | | | Метод определения координат | Формулы, примененные для расчета средней квадратической погрешности определения границ (Mt), с подставленными в такие формулы значениями и итоговые (вычисленные) значения Mt, м | Описание закрепления точки |
|--------------------------------------|--|------------|--|------------|---|--|----------------------------|
| | содержатся в Едином государственном реестре недвижимости | | определены в результате выполнения комплексных кадастровых работ | | | | |
| | X | Y | X | Y | | | |
| 1 | 2 | 3 | 4 | 5 | 6 | 7 | 8 |
| 662 | 639523.27 | 2429840.45 | 639522.35 | 2429843.81 | Метод спутниковых геодезических измерений (определений) | 0.1 | - |
| 663 | 639521.38 | 2429844.34 | - | - | - | 0 | - |
| 664 | 639517.19 | 2429854.08 | - | - | - | 0 | - |
| 665 | 639515.79 | 2429857.89 | - | - | - | 0 | - |
| 666 | 639512.67 | 2429865.27 | 639512.42 | 2429869.80 | Метод спутниковых геодезических измерений (определений) | 0.1 | - |
| 667 | 639472.84 | 2429848.60 | - | - | - | 0 | - |
| 668 | 639466.28 | 2429845.96 | - | - | - | 0 | - |
| 669 | 639457.22 | 2429842.14 | 639455.16 | 2429847.21 | Метод спутниковых геодезических измерений (определений) | 0.1 | - |
| н382У | - | - | 639456.81 | 2429843.63 | Метод спутниковых геодезических измерений (определений) | 0.1 | - |
| 670 | 639458.04 | 2429840.10 | - | - | - | 0 | - |
| 671 | 639456.78 | 2429839.66 | - | - | - | 0 | - |
| 672 | 639459.07 | 2429836.69 | - | - | - | 0 | - |

| 1. Сведения о характерных точках границ уточняемого земельного участка с кадастровым номером 70:06:0101003:607 : | | | | | | | |
|--|---|----------------------------------|--|-----------------------------------|---|--|----------------------------|
| Система координат МСК 70, зона 2 | | | | | | Зона № 2 | |
| Обозначение характерных точек границ | Координаты, м | | | | Метод определения координат | Формулы, примененные для расчета средней квадратической погрешности определения координат характерных точек границ (Mt), с подставленными в такие формулы значениями и итоговые (вычисленные) значения Mt, м | Описание закрепления точки |
| | содержатся в Едином государственном реестре недвижимости | | определены в результате выполнения комплексных кадастровых работ | | | | |
| | X | Y | X | Y | | | |
| 1 | 2 | 3 | 4 | 5 | 6 | 7 | 8 |
| 673 | 639467.71 | 2429819.99 | 639466.50 | 2429822.61 | Метод спутниковых геодезических измерений (определений) | 0.1 | - |
| 674 | 639482.28 | 2429825.93 | - | - | - | 0 | - |
| 675 | 639488.49 | 2429828.14 | - | - | - | 0 | - |
| 676 | 639497.25 | 2429831.43 | - | - | - | 0 | - |
| 677 | 639503.61 | 2429833.63 | - | - | - | 0 | - |
| 662 | 639523.27 | 2429840.45 | 639522.35 | 2429843.81 | Метод спутниковых геодезических измерений (определений) | 0.1 | - |
| 2. Сведения о частях границ уточняемого земельного участка с кадастровым номером 70:06:0101003:607 : | | | | | | | |
| Обозначение части границ | | Горизонтальное проложение (S), м | | Описание прохождения части границ | Сведения о согласовании местоположения границ (согласовано/спорное) | | |
| от т. | до т. | | | | | | |
| 1 | 2 | 3 | | 4 | 5 | | |
| 662 | 666 | 27.82 | | - | - | | |
| 666 | 669 | 61.55 | | - | - | | |
| 669 | н382У | 3.94 | | - | - | | |
| н382У | 673 | 23.15 | | - | - | | |
| 673 | 662 | 59.74 | | - | - | | |
| 3. Сведения о характеристиках уточняемого земельного участка с кадастровым номером 70:06:0101003:607 : | | | | | | | |
| № п/п | Наименование характеристики | | | | | Значение характеристики | |
| 1 | 2 | | | | | 3 | |
| 1. | Адрес земельного участка | | | | | - | |
| 1.1. | Сведения о местоположении земельного участка (при отсутствии адреса) в структурированном в соответствии с федеральной информационной адресной системой виде | | | | | - | |
| 1.2. | Дополнительные сведения о местоположении земельного участка | | | | | - | |

| 3. Сведения о характеристиках уточняемого земельного участка с кадастровым номером 70:06:0101003:607 : | | |
|---|---|--|
| № п/п | Наименование характеристики | Значение характеристики |
| 1 | 2 | 3 |
| 2. | Площадь земельного участка ± величина погрешности определения (вычисления) площади ($P \pm \Delta P$), м ² | 1663 +/- 14 |
| 3. | Формула, примененная для расчета предельной допустимой погрешности определения площади земельного участка, с подставленными значениями и итоговые (вычисленные) значения (ΔP), м ² | $\Delta P = 3.5 * M_t * \sqrt{P} = 3.5 * 0,1 * \sqrt{1663} = 14$ |
| 4. | Площадь земельного участка согласно сведениям Единого государственного реестра недвижимости ($P_{\text{кад}}$), м ² | 1520 |
| 5. | Оценка расхождения P и $P_{\text{кад}}$ ($P - P_{\text{кад}}$), м ² | 143 |
| 6. | Предельные минимальный и максимальный размеры земельного участка ($R_{\text{мин}}$ и $R_{\text{макс}}$), м ² | - - |
| 7. | Кадастровый номер или иной государственный учетный номер (инвентарный) объекта недвижимости, расположенного на земельном участке | 70:06:0101003:1017 |
| 8. | Вид (виды) разрешенного использования | Для ведения личного подсобного хозяйства |
| 8.1. | Дополнительные сведения об использовании земельного участка | - |
| 9. | Сведения о земельных участках (землях общего пользования, территории общего пользования), посредством которых обеспечивается доступ | - |
| 10. | Иные сведения | - |
| 4. Пояснения к сведениям об уточняемом земельном участке с кадастровым номером 70:06:0101003:607 : | | |
| 1. | - | |

Сведения об уточняемых земельных участках, необходимые для исправления реестровых ошибок в сведениях о местоположении их границ

1. Сведения о характерных точках границ уточняемого земельного участка с кадастровым номером 70:06:0101003:70 :

Система координат МСК 70, зона 2

Зона № 2

| Обозначение характерных точек границ | Координаты, м | | | | Метод определения координат | Формулы, примененные для расчета средней квадратической погрешности определения границ (Mt), с подставленными в такие формулы значениями и итоговые (вычисленные) значения Mt, м | Описание закрепления точки |
|--------------------------------------|--|------------|--|------------|---|--|----------------------------|
| | содержатся в Едином государственном реестре недвижимости | | определены в результате выполнения комплексных кадастровых работ | | | | |
| | X | Y | X | Y | | | |
| 1 | 2 | 3 | 4 | 5 | 6 | 7 | 8 |
| 670 | 639458.04 | 2429840.10 | - | - | - | 0 | - |
| 669 | 639457.22 | 2429842.14 | 639456.81 | 2429843.63 | Метод спутниковых геодезических измерений (определений) | 0.1 | - |
| 678 | 639452.15 | 2429854.61 | 639455.16 | 2429847.21 | Метод спутниковых геодезических измерений (определений) | 0.1 | - |
| н383У | - | - | 639448.21 | 2429865.46 | Метод спутниковых геодезических измерений (определений) | 0.1 | - |
| н384У | - | - | 639453.38 | 2429867.24 | Метод спутниковых геодезических измерений (определений) | 0.1 | - |
| н385У | - | - | 639451.38 | 2429873.04 | Метод спутниковых геодезических измерений (определений) | 0.1 | - |

1. Сведения о характерных точках границ уточняемого земельного участка с кадастровым номером 70:06:0101003:70 :

Система координат МСК 70, зона 2

Зона № 2

| Обозначение характерных точек границ | Координаты, м | | | | Метод определения координат | Формулы, примененные для расчета средней квадратической погрешности определения координат характерных точек границ (Mt), с подставленными в такие формулы значениями и итоговые (вычисленные) значения Mt, м | Описание закрепления точки |
|--------------------------------------|--|------------|--|------------|---|--|----------------------------|
| | содержатся в Едином государственном реестре недвижимости | | определены в результате выполнения комплексных кадастровых работ | | | | |
| | X | Y | X | Y | | | |
| 1 | 2 | 3 | 4 | 5 | 6 | 7 | 8 |
| 655 | - | - | 639441.68 | 2429870.04 | Метод спутниковых геодезических измерений (определений) | 0.1 | - |
| 679 | 639449.95 | 2429860.05 | - | - | - | 0 | - |
| 680 | 639448.47 | 2429863.69 | 639443.28 | 2429864.62 | Метод спутниковых геодезических измерений (определений) | 0.1 | - |
| 654 | 639443.05 | 2429862.70 | - | - | - | 0 | - |
| 661 | 639395.27 | 2429847.54 | 639413.18 | 2429857.14 | Метод спутниковых геодезических измерений (определений) | 0.1 | - |
| 660 | 639390.01 | 2429845.88 | 639389.08 | 2429851.34 | Метод спутниковых геодезических измерений (определений) | 0.1 | - |
| 681 | 639400.46 | 2429820.46 | 639398.96 | 2429824.11 | Метод спутниковых геодезических измерений (определений) | 0.1 | - |

| 1. Сведения о характерных точках границ уточняемого земельного участка с кадастровым номером 70:06:0101003:70 : | | | | | | | |
|---|---|----------------------------------|--|-----------------------------------|---|--|----------------------------|
| Система координат МСК 70, зона 2 | | | | | | Зона № 2 | |
| Обозначение характерных точек границ | Координаты, м | | | | Метод определения координат | Формулы, примененные для расчета средней квадратической погрешности определения координат характерных точек границ (Mt), с подставленными в такие формулы значениями и итоговые (вычисленные) значения Mt, м | Описание закрепления точки |
| | содержатся в Едином государственном реестре недвижимости | | определены в результате выполнения комплексных кадастровых работ | | | | |
| | X | Y | X | Y | | | |
| 1 | 2 | 3 | 4 | 5 | 6 | 7 | 8 |
| н386У | - | - | 639427.28 | 2429834.50 | Метод спутниковых геодезических измерений (определений) | 0.1 | - |
| 670 | 639458.04 | 2429840.10 | - | - | - | 0 | - |
| 2. Сведения о частях границ уточняемого земельного участка с кадастровым номером 70:06:0101003:70 : | | | | | | | |
| Обозначение части границ | | Горизонтальное проложение (S), м | | Описание прохождения части границ | Сведения о согласовании местоположения границ (согласовано/спорное) | | |
| от т. | до т. | | | | | | |
| 1 | 2 | 3 | | 4 | 5 | | |
| 669 | 678 | 3.94 | | - | - | | |
| 678 | н383У | 19.53 | | - | - | | |
| н383У | н384У | 5.47 | | - | - | | |
| н384У | н385У | 6.14 | | - | - | | |
| н385У | 655 | 10.15 | | - | - | | |
| 655 | 680 | 5.65 | | - | - | | |
| 680 | 661 | 31.02 | | - | - | | |
| 661 | 660 | 24.79 | | - | - | | |
| 660 | 681 | 28.97 | | - | - | | |
| 681 | н386У | 30.17 | | - | - | | |
| н386У | 669 | 30.91 | | - | - | | |
| 3. Сведения о характеристиках уточняемого земельного участка с кадастровым номером 70:06:0101003:70 : | | | | | | | |
| № п/п | Наименование характеристики | | | | Значение характеристики | | |
| 1 | 2 | | | | 3 | | |
| 1. | Адрес земельного участка | | | | - | | |
| 1.1. | Сведения о местоположении земельного участка (при отсутствии адреса) в структурированном в соответствии с федеральной информационной адресной системой виде | | | | - | | |
| 1.2. | Дополнительные сведения о местоположении земельного участка | | | | - | | |
| 2. | Площадь земельного участка ± величина погрешности определения (вычисления) площади (P ± ΔP), м ² | | | | 1633 +/- 14 | | |

| 3. Сведения о характеристиках уточняемого земельного участка с кадастровым номером 70:06:0101003:70 : | | |
|--|---|---|
| № п/п | Наименование характеристики | Значение характеристики |
| 1 | 2 | 3 |
| 3. | Формула, примененная для расчета предельной допустимой погрешности определения площади земельного участка, с подставленными значениями и итоговые (вычисленные) значения (ΔP), м2 | $\Delta P=3.5*Mt*\sqrt{P}=3.5*0,1*\sqrt{1633}=14$ |
| 4. | Площадь земельного участка согласно сведениям Единого государственного реестра недвижимости (Ркад), м2 | 1629 |
| 5. | Оценка расхождения Р и Ркад (Р - Ркад), м2 | 4 |
| 6. | Предельные минимальный и максимальный размеры земельного участка (Рмин и Рмакс), м2 | - - |
| 7. | Кадастровый номер или иной государственный учетный номер (инвентарный) объекта недвижимости, расположенного на земельном участке | 70:06:0101003:967 |
| 8. | Вид (виды) разрешенного использования | Для эксплуатации жилого дома |
| 8.1. | Дополнительные сведения об использовании земельного участка | - |
| 9. | Сведения о земельных участках (землях общего пользования, территории общего пользования), посредством которых обеспечивается доступ | - |
| 10. | Иные сведения | - |
| 4. Пояснения к сведениям об уточняемом земельном участке с кадастровым номером 70:06:0101003:70 : | | |
| 1. | - | |

Сведения об уточняемых земельных участках, необходимые для исправления реестровых ошибок в сведениях о местоположении их границ

1. Сведения о характерных точках границ уточняемого земельного участка с кадастровым номером 70:06:0101003:96 :

Система координат МСК 70, зона 2

Зона № 2

| Обозначение характерных точек границ | Координаты, м | | | | Метод определения координат | Формулы, примененные для расчета средней квадратической погрешности определения границ (Mt), с подставленными в такие формулы значениями и итоговые (вычисленные) значения Mt, м | Описание закрепления точки |
|--------------------------------------|--|------------|--|------------|---|--|----------------------------|
| | содержатся в Едином государственном реестре недвижимости | | определены в результате выполнения комплексных кадастровых работ | | | | |
| | X | Y | X | Y | | | |
| 1 | 2 | 3 | 4 | 5 | 6 | 7 | 8 |
| 673 | 639467.71 | 2429819.99 | 639466.50 | 2429822.61 | Метод спутниковых геодезических измерений (определений) | 0.1 | - |
| н382У | - | - | 639456.81 | 2429843.63 | Метод спутниковых геодезических измерений (определений) | 0.1 | - |
| н386У | - | - | 639427.28 | 2429834.50 | Метод спутниковых геодезических измерений (определений) | 0.1 | - |
| 672 | 639459.07 | 2429836.69 | - | - | - | 0 | - |
| 671 | 639456.78 | 2429839.66 | - | - | - | 0 | - |
| 681 | 639400.46 | 2429820.46 | 639398.96 | 2429824.11 | Метод спутниковых геодезических измерений (определений) | 0.1 | - |
| 682 | 639402.74 | 2429813.26 | 639402.74 | 2429813.26 | Метод спутниковых геодезических измерений (определений) | 0.1 | - |

| 1. Сведения о характерных точках границ уточняемого земельного участка с кадастровым номером 70:06:0101003:96 : | | | | | | | |
|---|---|----------------------------------|--|---|---|--|----------------------------|
| Система координат МСК 70, зона 2 | | | | | | Зона № 2 | |
| Обозначение характерных точек границ | Координаты, м | | | | Метод определения координат | Формулы, примененные для расчета средней квадратической погрешности определения координат характерных точек границ (Mt), с подставленными в такие формулы значениями и итоговые (вычисленные) значения Mt, м | Описание закрепления точки |
| | содержатся в Едином государственном реестре недвижимости | | определены в результате выполнения комплексных кадастровых работ | | | | |
| | X | Y | X | Y | | | |
| 1 | 2 | 3 | 4 | 5 | 6 | 7 | 8 |
| 683 | 639409.08 | 2429797.91 | 639407.43 | 2429801.91 | Метод спутниковых геодезических измерений (определений) | 0.1 | - |
| 684 | 639420.71 | 2429803.14 | - | - | - | 0 | - |
| 685 | 639446.27 | 2429812.72 | - | - | - | 0 | - |
| 673 | 639467.71 | 2429819.99 | 639466.50 | 2429822.61 | Метод спутниковых геодезических измерений (определений) | 0.1 | - |
| 2. Сведения о частях границ уточняемого земельного участка с кадастровым номером 70:06:0101003:96 : | | | | | | | |
| Обозначение части границ | | Горизонтальное проложение (S), м | Описание прохождения части границ | Сведения о согласовании местоположения границ (согласовано/спорное) | | | |
| от т. | до т. | | | | | | |
| 1 | 2 | 3 | 4 | 5 | | | |
| 673 | н382У | 23.15 | - | - | | | |
| н382У | н386У | 30.91 | - | - | | | |
| н386У | 681 | 30.17 | - | - | | | |
| 681 | 682 | 11.49 | - | - | | | |
| 682 | 683 | 12.28 | - | - | | | |
| 683 | 673 | 62.59 | - | - | | | |
| 3. Сведения о характеристиках уточняемого земельного участка с кадастровым номером 70:06:0101003:96 : | | | | | | | |
| № п/п | Наименование характеристики | | | | | Значение характеристики | |
| 1 | 2 | | | | | 3 | |
| 1. | Адрес земельного участка | | | | | - | |
| 1.1. | Сведения о местоположении земельного участка (при отсутствии адреса) в структурированном в соответствии с федеральной информационной адресной системой виде | | | | | - | |
| 1.2. | Дополнительные сведения о местоположении земельного участка | | | | | - | |

| 3. Сведения о характеристиках уточняемого земельного участка с кадастровым номером 70:06:0101003:96 : | | |
|--|---|--|
| № п/п | Наименование характеристики | Значение характеристики |
| 1 | 2 | 3 |
| 2. | Площадь земельного участка ± величина погрешности определения (вычисления) площади ($P \pm \Delta P$), м2 | 1474 +/- 13 |
| 3. | Формула, примененная для расчета предельной допустимой погрешности определения площади земельного участка, с подставленными значениями и итоговые (вычисленные) значения (ΔP), м2 | $\Delta P = 3.5 * M_t * \sqrt{P} = 3.5 * 0,1 * \sqrt{1474} = 13$ |
| 4. | Площадь земельного участка согласно сведениям Единого государственного реестра недвижимости ($R_{\text{кад}}$), м2 | 1394 |
| 5. | Оценка расхождения P и $R_{\text{кад}}$ ($P - R_{\text{кад}}$), м2 | 80 |
| 6. | Предельные минимальный и максимальный размеры земельного участка ($R_{\text{мин}}$ и $R_{\text{макс}}$), м2 | - - |
| 7. | Кадастровый номер или иной государственный учетный номер (инвентарный) объекта недвижимости, расположенного на земельном участке | 70:06:0101003:755 |
| 8. | Вид (виды) разрешенного использования | Для ведения личного подсобного хозяйства |
| 8.1. | Дополнительные сведения об использовании земельного участка | - |
| 9. | Сведения о земельных участках (землях общего пользования, территории общего пользования), посредством которых обеспечивается доступ | - |
| 10. | Иные сведения | - |
| 4. Пояснения к сведениям об уточняемом земельном участке с кадастровым номером 70:06:0101003:96 : | | |
| 1. | - | |

Сведения об уточняемых земельных участках, необходимые для исправления реестровых ошибок в сведениях о местоположении их границ

1. Сведения о характерных точках границ уточняемого земельного участка с кадастровым номером 70:06:0101003:297 :

Система координат МСК 70, зона 2

Зона № 2

| Обозначение характерных точек границ | Координаты, м | | | | Метод определения координат | Формулы, примененные для расчета средней квадратической погрешности определения границ (Mt), с подставленными в такие формулы значениями и итоговые (вычисленные) значения Mt, м | Описание закрепления точки |
|--------------------------------------|--|------------|--|------------|---|--|----------------------------|
| | содержатся в Едином государственном реестре недвижимости | | определены в результате выполнения комплексных кадастровых работ | | | | |
| | X | Y | X | Y | | | |
| 1 | 2 | 3 | 4 | 5 | 6 | 7 | 8 |
| 686 | 639483.91 | 2429934.21 | 639488.98 | 2429936.27 | Метод спутниковых геодезических измерений (определений) | 0.1 | Закрепление отсутствует |
| 687 | 639449.05 | 2429920.02 | 639454.12 | 2429922.08 | Метод спутниковых геодезических измерений (определений) | 0.1 | - |
| 687 | - | - | 639449.05 | 2429920.02 | Метод спутниковых геодезических измерений (определений) | 0.1 | - |
| 651 | - | - | 639443.29 | 2429918.01 | Метод спутниковых геодезических измерений (определений) | 0.1 | - |
| 688 | 639423.62 | 2429911.13 | 639427.03 | 2429912.88 | Метод спутниковых геодезических измерений (определений) | 0.1 | - |

1. Сведения о характерных точках границ уточняемого земельного участка с кадастровым номером 70:06:0101003:297 :

| Система координат МСК 70, зона 2 | | | | | Зона № 2 | | |
|--------------------------------------|--|------------|--|------------|---|--|----------------------------|
| Обозначение характерных точек границ | Координаты, м | | | | Метод определения координат | Формулы, примененные для расчета средней квадратической погрешности определения координат характерных точек границ (Mt), с подставленными в такие формулы значениями и итоговые (вычисленные) значения Mt, м | Описание закрепления точки |
| | содержатся в Едином государственном реестре недвижимости | | определены в результате выполнения комплексных кадастровых работ | | | | |
| | X | Y | X | Y | | | |
| 1 | 2 | 3 | 4 | 5 | 6 | 7 | 8 |
| 656 | 639432.65 | 2429891.13 | 639437.72 | 2429893.19 | Метод спутниковых геодезических измерений (определений) | 0.1 | - |
| 689 | 639452.16 | 2429899.04 | - | - | - | 0.2 | - |
| 690 | 639458.14 | 2429901.59 | - | - | - | 0.2 | - |
| 691 | 639463.92 | 2429903.69 | - | - | - | 0.2 | - |
| 692 | 639478.20 | 2429909.53 | - | - | - | 0.2 | - |
| 693 | 639491.01 | 2429914.77 | 639496.08 | 2429916.83 | Метод спутниковых геодезических измерений (определений) | 0.1 | - |
| 694 | 639486.46 | 2429927.22 | 639491.53 | 2429929.28 | Метод спутниковых геодезических измерений (определений) | 0.1 | - |
| 686 | 639483.91 | 2429934.21 | 639488.98 | 2429936.27 | Метод спутниковых геодезических измерений (определений) | 0.1 | Закрепление отсутствует |

2. Сведения о частях границ уточняемого земельного участка с кадастровым номером 70:06:0101003:297 :

| Обозначение части границ | | Горизонтальное проложение (S), м | Описание прохождения части границ | Сведения о согласовании местоположения границ (согласовано/спорное) |
|--------------------------|-------|----------------------------------|-----------------------------------|---|
| от т. | до т. | | | |
| 1 | 2 | 3 | 4 | 5 |
| 686 | 687 | 37.64 | - | - |
| 687 | 687 | 5.47 | - | - |

| 2. Сведения о частях границ уточняемого земельного участка с кадастровым номером 70:06:0101003:297 : | | | | |
|---|---|----------------------------------|--|---|
| Обозначение части границ | | Горизонтальное проложение (S), м | Описание прохождения части границ | Сведения о согласовании местоположения границ (согласовано/спорное) |
| от т. | до т. | | | |
| 1 | 2 | 3 | 4 | 5 |
| 687 | 651 | 6.10 | - | - |
| 651 | 688 | 17.05 | - | - |
| 688 | 656 | 22.40 | - | - |
| 656 | 693 | 62.97 | - | - |
| 693 | 694 | 13.26 | - | - |
| 694 | 686 | 7.44 | - | - |
| 3. Сведения о характеристиках уточняемого земельного участка с кадастровым номером 70:06:0101003:297 : | | | | |
| № п/п | Наименование характеристики | | Значение характеристики | |
| 1 | 2 | | 3 | |
| 1. | Адрес земельного участка | | - | |
| 1.1. | Сведения о местоположении земельного участка (при отсутствии адреса) в структурированном в соответствии с федеральной информационной адресной системой виде | | - | |
| 1.2. | Дополнительные сведения о местоположении земельного участка | | - | |
| 2. | Площадь земельного участка ± величина погрешности определения (вычисления) площади (P ± ΔP), м ² | | 1348 +/- 13 | |
| 3. | Формула, примененная для расчета предельной допустимой погрешности определения площади земельного участка, с подставленными значениями и итоговые (вычисленные) значения (ΔP), м ² | | $\Delta P = 3.5 * M_t * \sqrt{P} = 3.5 * 0,1 * \sqrt{1348} = 13$ | |
| 4. | Площадь земельного участка согласно сведениям Единого государственного реестра недвижимости (P _{кад}), м ² | | 1333 | |
| 5. | Оценка расхождения P и P _{кад} (P - P _{кад}), м ² | | 15 | |
| 6. | Предельные минимальный и максимальный размеры земельного участка (P _{мин} и P _{макс}), м ² | | - - | |
| 7. | Кадастровый номер или иной государственный учетный номер (инвентарный) объекта недвижимости, расположенного на земельном участке | | 70:06:0101003:820 | |
| 8. | Вид (виды) разрешенного использования | | Для ведения личного подсобного хозяйства | |
| 8.1. | Дополнительные сведения об использовании земельного участка | | - | |
| 9. | Сведения о земельных участках (землях общего пользования, территории общего пользования), посредством которых обеспечивается доступ | | - | |
| 10. | Иные сведения | | - | |
| 4. Пояснения к сведениям об уточняемом земельном участке с кадастровым номером 70:06:0101003:297 : | | | | |
| 1. | - | | | |

Сведения об уточняемых земельных участках, необходимые для исправления реестровых ошибок в сведениях о местоположении их границ

1. Сведения о характерных точках границ уточняемого земельного участка с кадастровым номером 70:06:0101003:548 :

Система координат МСК 70, зона 2

Зона № 2

| Обозначение характерных точек границ | Координаты, м | | | | Метод определения координат | Формулы, примененные для расчета средней квадратической погрешности определения границ (Mt), с подставленными в такие формулы значениями и итоговые (вычисленные) значения Mt, м | Описание закрепления точки |
|--------------------------------------|--|------------|--|------------|---|--|----------------------------|
| | содержатся в Едином государственном реестре недвижимости | | определены в результате выполнения комплексных кадастровых работ | | | | |
| | X | Y | X | Y | | | |
| 1 | 2 | 3 | 4 | 5 | 6 | 7 | 8 |
| 695 | 639501.00 | 2429890.38 | 639506.07 | 2429892.44 | Метод спутниковых геодезических измерений (определений) | 0.1 | - |
| 696 | 639491.00 | 2429914.76 | 639496.07 | 2429916.82 | Метод спутниковых геодезических измерений (определений) | 0.1 | - |
| 692 | 639478.20 | 2429909.53 | 639483.27 | 2429911.59 | Метод спутниковых геодезических измерений (определений) | 0.1 | - |
| 691 | 639463.92 | 2429903.69 | 639468.99 | 2429905.75 | Метод спутниковых геодезических измерений (определений) | 0.1 | - |
| 690 | 639458.14 | 2429901.59 | 639463.21 | 2429903.65 | Метод спутниковых геодезических измерений (определений) | 0.1 | - |

1. Сведения о характерных точках границ уточняемого земельного участка с кадастровым номером 70:06:0101003:548 :

Система координат МСК 70, зона 2

Зона № 2

| Обозначение характерных точек границ | Координаты, м | | | | Метод определения координат | Формулы, примененные для расчета средней квадратической погрешности определения координат характерных точек границ (Mt), с подставленными в такие формулы значениями и итоговые (вычисленные) значения Mt, м | Описание закрепления точки |
|--------------------------------------|--|------------|--|------------|---|--|----------------------------|
| | содержатся в Едином государственном реестре недвижимости | | определены в результате выполнения комплексных кадастровых работ | | | | |
| | X | Y | X | Y | | | |
| 1 | 2 | 3 | 4 | 5 | 6 | 7 | 8 |
| 689 | 639452.16 | 2429899.04 | 639457.23 | 2429901.10 | Метод спутниковых геодезических измерений (определений) | 0.1 | - |
| 656 | 639432.65 | 2429891.13 | 639437.72 | 2429893.19 | Метод спутниковых геодезических измерений (определений) | 0.1 | - |
| 656 | - | - | 639432.65 | 2429891.13 | Метод спутниковых геодезических измерений (определений) | 0.1 | - |
| 655 | 639440.87 | 2429867.43 | 639441.68 | 2429870.04 | Метод спутниковых геодезических измерений (определений) | 0.1 | - |
| н385У | - | - | 639451.38 | 2429873.04 | Метод спутниковых геодезических измерений (определений) | 0.1 | - |

| 1. Сведения о характерных точках границ уточняемого земельного участка с кадастровым номером 70:06:0101003:548 : | | | | | | | |
|--|--|----------------------------------|--|-----------------------------------|---|--|----------------------------|
| Система координат МСК 70, зона 2 | | | | | | Зона № 2 | |
| Обозначение характерных точек границ | Координаты, м | | | | Метод определения координат | Формулы, примененные для расчета средней квадратической погрешности определения координат характерных точек границ (Mt), с подставленными в такие формулы значениями и итоговые (вычисленные) значения Mt, м | Описание закрепления точки |
| | содержатся в Едином государственном реестре недвижимости | | определены в результате выполнения комплексных кадастровых работ | | | | |
| | X | Y | X | Y | | | |
| 1 | 2 | 3 | 4 | 5 | 6 | 7 | 8 |
| 697 | 639473.55 | 2429880.29 | 639478.62 | 2429882.35 | Метод спутниковых геодезических измерений (определений) | 0.1 | - |
| 695 | 639501.00 | 2429890.38 | 639506.07 | 2429892.44 | Метод спутниковых геодезических измерений (определений) | 0.1 | - |
| 2. Сведения о частях границ уточняемого земельного участка с кадастровым номером 70:06:0101003:548 : | | | | | | | |
| Обозначение части границ | | Горизонтальное проложение (S), м | | Описание прохождения части границ | Сведения о согласовании местоположения границ (согласовано/спорное) | | |
| от т. | до т. | | | | | | |
| 1 | 2 | 3 | | 4 | 5 | | |
| 695 | 696 | 26.35 | | - | - | | |
| 696 | 692 | 13.83 | | - | - | | |
| 692 | 691 | 15.43 | | - | - | | |
| 691 | 690 | 6.15 | | - | - | | |
| 690 | 689 | 6.50 | | - | - | | |
| 689 | 656 | 21.05 | | - | - | | |
| 656 | 656 | 5.47 | | - | - | | |
| 656 | 655 | 22.94 | | - | - | | |
| 655 | н385У | 10.15 | | - | - | | |
| н385У | 697 | 28.79 | | - | - | | |
| 697 | 695 | 29.25 | | - | - | | |
| 3. Сведения о характеристиках уточняемого земельного участка с кадастровым номером 70:06:0101003:548 : | | | | | | | |
| № п/п | Наименование характеристики | | | | Значение характеристики | | |
| 1 | 2 | | | | 3 | | |
| 1. | Адрес земельного участка | | | | - | | |

| 3. Сведения о характеристиках уточняемого земельного участка с кадастровым номером 70:06:0101003:548 : | | |
|---|---|--|
| № п/п | Наименование характеристики | Значение характеристики |
| 1 | 2 | 3 |
| 1.1. | Сведения о местоположении земельного участка (при отсутствии адреса) в структурированном в соответствии с федеральной информационной адресной системой виде | - |
| 1.2. | Дополнительные сведения о местоположении земельного участка | - |
| 2. | Площадь земельного участка ± величина погрешности определения (вычисления) площади ($P \pm \Delta P$), м ² | 1703 +/- 14 |
| 3. | Формула, примененная для расчета предельной допустимой погрешности определения площади земельного участка, с подставленными значениями и итоговые (вычисленные) значения (ΔP), м ² | $\Delta P = 3.5 * M_t * \sqrt{P} = 3.5 * 0,1 * \sqrt{1703} = 14$ |
| 4. | Площадь земельного участка согласно сведениям Единого государственного реестра недвижимости ($P_{\text{кад}}$), м ² | 1624 |
| 5. | Оценка расхождения P и $P_{\text{кад}}$ ($P - P_{\text{кад}}$), м ² | 79 |
| 6. | Предельные минимальный и максимальный размеры земельного участка ($R_{\text{мин}}$ и $R_{\text{макс}}$), м ² | - - |
| 7. | Кадастровый номер или иной государственный учетный номер (инвентарный) объекта недвижимости, расположенного на земельном участке | 70:06:0101003:1023 |
| 8. | Вид (виды) разрешенного использования | Для ведения личного подсобного хозяйства |
| 8.1. | Дополнительные сведения об использовании земельного участка | - |
| 9. | Сведения о земельных участках (землях общего пользования, территории общего пользования), посредством которых обеспечивается доступ | - |
| 10. | Иные сведения | - |
| 4. Пояснения к сведениям об уточняемом земельном участке с кадастровым номером 70:06:0101003:548 : | | |
| 1. | - | |

Сведения об уточняемых земельных участках, необходимые для исправления реестровых ошибок в сведениях о местоположении их границ

1. Сведения о характерных точках границ уточняемого земельного участка с кадастровым номером 70:06:0101003:1574 :

Система координат МСК 70, зона 2

Зона № 2

| Обозначение характерных точек границ | Координаты, м | | | | Метод определения координат | Формулы, примененные для расчета средней квадратической погрешности определения координат характерных точек границ (Mt), с подставленными в такие формулы значениями и итоговые (вычисленные) значения Mt, м | Описание закрепления точки |
|--------------------------------------|--|------------|--|------------|---|--|----------------------------|
| | содержатся в Едином государственном реестре недвижимости | | определены в результате выполнения комплексных кадастровых работ | | | | |
| | X | Y | X | Y | | | |
| 1 | 2 | 3 | 4 | 5 | 6 | 7 | 8 |
| 698 | 639401.71 | 2430011.95 | 639402.06 | 2430007.16 | Метод спутниковых геодезических измерений (определений) | 0.1 | - |
| 699 | 639397.41 | 2430024.66 | - | - | - | 0 | - |
| 700 | 639395.73 | 2430033.87 | 639395.73 | 2430033.87 | Метод спутниковых геодезических измерений (определений) | 0.1 | - |
| 701 | 639384.55 | 2430032.34 | - | - | - | 0 | - |
| 702 | 639352.58 | 2430025.16 | 639352.58 | 2430025.16 | Метод спутниковых геодезических измерений (определений) | 0.1 | - |
| н387У | - | - | 639346.27 | 2430024.19 | Метод спутниковых геодезических измерений (определений) | 0.1 | - |
| 703 | 639332.73 | 2430023.37 | 639333.14 | 2430022.16 | Метод спутниковых геодезических измерений (определений) | 0.1 | - |

1. Сведения о характерных точках границ уточняемого земельного участка с кадастровым номером 70:06:0101003:1574 :

Система координат МСК 70, зона 2

Зона № 2

| Обозначение характерных точек границ | Координаты, м | | | | Метод определения координат | Формулы, примененные для расчета средней квадратической погрешности определения координат характерных точек границ (Mt), с подставленными в такие формулы значениями и итоговые (вычисленные) значения Mt, м | Описание закрепления точки |
|--------------------------------------|--|------------|--|------------|---|--|----------------------------|
| | содержатся в Едином государственном реестре недвижимости | | определены в результате выполнения комплексных кадастровых работ | | | | |
| | X | Y | X | Y | | | |
| 1 | 2 | 3 | 4 | 5 | 6 | 7 | 8 |
| 704 | 639339.07 | 2430004.54 | 639339.07 | 2430004.54 | Метод спутниковых геодезических измерений (определений) | 0.1 | - |
| 705 | 639342.44 | 2429990.26 | 639342.44 | 2429990.26 | Метод спутниковых геодезических измерений (определений) | 0.1 | - |
| 706 | 639362.45 | 2429997.49 | 639362.45 | 2429997.49 | Метод спутниковых геодезических измерений (определений) | 0.1 | - |
| 707 | 639375.44 | 2430001.24 | 639370.76 | 2429999.88 | Метод спутниковых геодезических измерений (определений) | 0.1 | - |
| 708 | 639374.87 | 2430003.23 | 639371.10 | 2429998.80 | Метод спутниковых геодезических измерений (определений) | 0.1 | - |

1. Сведения о характерных точках границ уточняемого земельного участка с кадастровым номером 70:06:0101003:1574 :

| Система координат МСК 70, зона 2 | | | | | Зона № 2 | | |
|--------------------------------------|--|------------|--|------------|---|--|----------------------------|
| Обозначение характерных точек границ | Координаты, м | | | | Метод определения координат | Формулы, примененные для расчета средней квадратической погрешности определения координат характерных точек границ (Mt), с подставленными в такие формулы значениями и итоговые (вычисленные) значения Mt, м | Описание закрепления точки |
| | содержатся в Едином государственном реестре недвижимости | | определены в результате выполнения комплексных кадастровых работ | | | | |
| | X | Y | X | Y | | | |
| 1 | 2 | 3 | 4 | 5 | 6 | 7 | 8 |
| 709 | 639392.33 | 2430007.28 | 639396.31 | 2430007.15 | Метод спутниковых геодезических измерений (определений) | 0.1 | - |
| 710 | 639392.02 | 2430008.67 | 639397.12 | 2430004.68 | Метод спутниковых геодезических измерений (определений) | 0.1 | - |
| 698 | 639401.71 | 2430011.95 | 639402.06 | 2430007.16 | Метод спутниковых геодезических измерений (определений) | 0.1 | - |

2. Сведения о частях границ уточняемого земельного участка с кадастровым номером 70:06:0101003:1574 :

| Обозначение части границ | | Горизонтальное проложение (S), м | Описание прохождения части границ | Сведения о согласовании местоположения границ (согласовано/спорное) |
|--------------------------|-------|----------------------------------|-----------------------------------|---|
| от т. | до т. | | | |
| 1 | 2 | 3 | 4 | 5 |
| 698 | 700 | 27.45 | - | - |
| 700 | 702 | 44.02 | - | - |
| 702 | н387У | 6.38 | - | - |
| н387У | 703 | 13.29 | - | - |
| 703 | 704 | 18.59 | - | - |
| 704 | 705 | 14.67 | - | - |
| 705 | 706 | 21.28 | - | - |
| 706 | 707 | 8.65 | - | - |
| 707 | 708 | 1.13 | - | - |
| 708 | 709 | 26.56 | - | - |
| 709 | 710 | 2.60 | - | - |
| 710 | 698 | 5.53 | - | - |

| 3. Сведения о характеристиках уточняемого земельного участка с кадастровым номером 70:06:0101003:1574 : | | |
|--|---|--|
| № п/п | Наименование характеристики | Значение характеристики |
| 1 | 2 | 3 |
| 1. | Адрес земельного участка | - |
| 1.1. | Сведения о местоположении земельного участка (при отсутствии адреса) в структурированном в соответствии с федеральной информационной адресной системой виде | - |
| 1.2. | Дополнительные сведения о местоположении земельного участка | - |
| 2. | Площадь земельного участка ± величина погрешности определения (вычисления) площади ($P \pm \Delta P$), м ² | 1818 +/- 15 |
| 3. | Формула, примененная для расчета предельной допустимой погрешности определения площади земельного участка, с подставленными значениями и итоговые (вычисленные) значения (ΔP), м ² | $\Delta P = 3.5 * M_t * \sqrt{P} = 3.5 * 0,1 * \sqrt{1818} = 15$ |
| 4. | Площадь земельного участка согласно сведениям Единого государственного реестра недвижимости ($P_{\text{кад}}$), м ² | 1760 |
| 5. | Оценка расхождения P и $P_{\text{кад}}$ ($P - P_{\text{кад}}$), м ² | 58 |
| 6. | Предельные минимальный и максимальный размеры земельного участка ($P_{\text{мин}}$ и $P_{\text{макс}}$), м ² | - - |
| 7. | Кадастровый номер или иной государственный учетный номер (инвентарный) объекта недвижимости, расположенного на земельном участке | 70:06:0101003:1163 |
| 8. | Вид (виды) разрешенного использования | Для обслуживания и эксплуатации нежилого здания (гаража) |
| 8.1. | Дополнительные сведения об использовании земельного участка | - |
| 9. | Сведения о земельных участках (землях общего пользования, территории общего пользования), посредством которых обеспечивается доступ | - |
| 10. | Иные сведения | - |
| 4. Пояснения к сведениям об уточняемом земельном участке с кадастровым номером 70:06:0101003:1574 : | | |
| 1. | - | |

Сведения об уточняемых земельных участках, необходимые для исправления реестровых ошибок в сведениях о местоположении их границ

1. Сведения о характерных точках границ уточняемого земельного участка с кадастровым номером 70:06:0101003:10 :

Система координат МСК 70, зона 2

Зона № 2

| Обозначение характерных точек границ | Координаты, м | | | | Метод определения координат | Формулы, примененные для расчета средней квадратической погрешности определения границ (Mt), с подставленными в такие формулы значениями и итоговые (вычисленные) значения Mt, м | Описание закрепления точки |
|--------------------------------------|--|------------|--|------------|---|--|----------------------------|
| | содержатся в Едином государственном реестре недвижимости | | определены в результате выполнения комплексных кадастровых работ | | | | |
| | X | Y | X | Y | | | |
| 1 | 2 | 3 | 4 | 5 | 6 | 7 | 8 |
| 711 | 639435.39 | 2430429.55 | 639437.48 | 2430428.54 | Метод спутниковых геодезических измерений (определений) | 0.1 | - |
| н388У | - | - | 639444.38 | 2430460.94 | Метод спутниковых геодезических измерений (определений) | 0.1 | - |
| 712 | 639442.99 | 2430472.07 | 639448.95 | 2430473.95 | Метод спутниковых геодезических измерений (определений) | 0.1 | - |
| 713 | 639424.82 | 2430476.36 | - | - | - | 0 | - |
| 714 | 639410.48 | 2430478.97 | - | - | - | 0 | - |
| 715 | 639407.53 | 2430479.39 | 639417.18 | 2430482.34 | Метод спутниковых геодезических измерений (определений) | 0.1 | - |
| 716 | 639405.85 | 2430470.07 | - | - | - | 0 | - |
| 717 | 639408.35 | 2430469.69 | - | - | - | 0 | - |
| 718 | 639408.02 | 2430465.83 | - | - | - | 0 | - |
| 719 | 639409.12 | 2430465.24 | - | - | - | 0 | - |
| 720 | 639408.36 | 2430462.47 | - | - | - | 0 | - |
| 721 | 639407.61 | 2430462.56 | - | - | - | 0 | - |

| 1. Сведения о характерных точках границ уточняемого земельного участка с кадастровым номером 70:06:0101003:10 : | | | | | | | |
|---|---|----------------------------------|--|---|---|--|----------------------------|
| Система координат МСК 70, зона 2 | | | | | | Зона № 2 | |
| Обозначение характерных точек границ | Координаты, м | | | | Метод определения координат | Формулы, примененные для расчета средней квадратической погрешности определения координат характерных точек границ (Mt), с подставленными в такие формулы значениями и итоговые (вычисленные) значения Mt, м | Описание закрепления точки |
| | содержатся в Едином государственном реестре недвижимости | | определены в результате выполнения комплексных кадастровых работ | | | | |
| | X | Y | X | Y | | | |
| 1 | 2 | 3 | 4 | 5 | 6 | 7 | 8 |
| 722 | 639404.29 | 2430437.02 | - | - | - | 0 | - |
| 723 | 639403.80 | 2430433.22 | 639406.88 | 2430434.54 | Метод спутниковых геодезических измерений (определений) | 0.1 | - |
| 711 | 639435.39 | 2430429.55 | 639437.48 | 2430428.54 | Метод спутниковых геодезических измерений (определений) | 0.1 | - |
| 2. Сведения о частях границ уточняемого земельного участка с кадастровым номером 70:06:0101003:10 : | | | | | | | |
| Обозначение части границ | | Горизонтальное проложение (S), м | Описание прохождения части границ | Сведения о согласовании местоположения границ (согласовано/спорное) | | | |
| от т. | до т. | | | | | | |
| 1 | 2 | 3 | 4 | 5 | | | |
| 711 | н388У | 33.13 | - | - | | | |
| н388У | 712 | 13.79 | - | - | | | |
| 712 | 715 | 32.86 | - | - | | | |
| 715 | 723 | 48.90 | - | - | | | |
| 723 | 711 | 31.18 | - | - | | | |
| 3. Сведения о характеристиках уточняемого земельного участка с кадастровым номером 70:06:0101003:10 : | | | | | | | |
| № п/п | Наименование характеристики | | | Значение характеристики | | | |
| 1 | 2 | | | 3 | | | |
| 1. | Адрес земельного участка | | | - | | | |
| 1.1. | Сведения о местоположении земельного участка (при отсутствии адреса) в структурированном в соответствии с федеральной информационной адресной системой виде | | | - | | | |
| 1.2. | Дополнительные сведения о местоположении земельного участка | | | - | | | |
| 2. | Площадь земельного участка ± величина погрешности определения (вычисления) площади (P ± ΔP), м ² | | | 1503 +/- 14 | | | |

| 3. Сведения о характеристиках уточняемого земельного участка с кадастровым номером 70:06:0101003:10 : | | |
|--|---|---|
| № п/п | Наименование характеристики | Значение характеристики |
| 1 | 2 | 3 |
| 3. | Формула, примененная для расчета предельной допустимой погрешности определения площади земельного участка, с подставленными значениями и итоговые (вычисленные) значения (ΔP), м ² | $\Delta P=3.5*Mt*\sqrt{P}=3.5*0,1*\sqrt{1503}=14$ |
| 4. | Площадь земельного участка согласно сведениям Единого государственного реестра недвижимости (Ркад), м ² | 1497 |
| 5. | Оценка расхождения Р и Ркад (Р - Ркад), м ² | 6 |
| 6. | Предельные минимальный и максимальный размеры земельного участка (Рмин и Рмакс), м ² | - - |
| 7. | Кадастровый номер или иной государственный учетный номер (инвентарный) объекта недвижимости, расположенного на земельном участке | 70:06:0101003:698 |
| 8. | Вид (виды) разрешенного использования | Для ведения личного подсобного хозяйства |
| 8.1. | Дополнительные сведения об использовании земельного участка | - |
| 9. | Сведения о земельных участках (землях общего пользования, территории общего пользования), посредством которых обеспечивается доступ | - |
| 10. | Иные сведения | - |
| 4. Пояснения к сведениям об уточняемом земельном участке с кадастровым номером 70:06:0101003:10 : | | |
| 1. | - | |

Сведения об уточняемых земельных участках, необходимые для исправления реестровых ошибок в сведениях о местоположении их границ

1. Сведения о характерных точках границ уточняемого земельного участка с кадастровым номером 70:06:0101003:534 :

Система координат МСК 70, зона 2

Зона № 2

| Обозначение характерных точек границ | Координаты, м | | | | Метод определения координат | Формулы, примененные для расчета средней квадратической погрешности определения границ (Mt), с подставленными в такие формулы значениями и итоговые (вычисленные) значения Mt, м | Описание закрепления точки |
|--------------------------------------|--|------------|--|------------|---|--|----------------------------|
| | содержатся в Едином государственном реестре недвижимости | | определены в результате выполнения комплексных кадастровых работ | | | | |
| | X | Y | X | Y | | | |
| 1 | 2 | 3 | 4 | 5 | 6 | 7 | 8 |
| 724 | 639386.29 | 2430441.64 | 639380.18 | 2430440.74 | Метод спутниковых геодезических измерений (определений) | 0.1 | - |
| 725 | 639388.01 | 2430455.00 | 639385.49 | 2430468.39 | Метод спутниковых геодезических измерений (определений) | 0.1 | - |
| 726 | 639387.10 | 2430473.53 | 639390.12 | 2430467.60 | Метод спутниковых геодезических измерений (определений) | 0.1 | - |
| 727 | 639384.00 | 2430473.59 | 639390.18 | 2430470.40 | Метод спутниковых геодезических измерений (определений) | 0.1 | - |
| 728 | 639383.84 | 2430484.29 | 639391.58 | 2430484.41 | Метод спутниковых геодезических измерений (определений) | 0.1 | - |

1. Сведения о характерных точках границ уточняемого земельного участка с кадастровым номером 70:06:0101003:534 :

Система координат МСК 70, зона 2

Зона № 2

| Обозначение характерных точек границ | Координаты, м | | | | Метод определения координат | Формулы, примененные для расчета средней квадратической погрешности определения координат характерных точек границ (Mt), с подставленными в такие формулы значениями и итоговые (вычисленные) значения Mt, м | Описание закрепления точки |
|--------------------------------------|--|------------|--|------------|---|--|----------------------------|
| | содержатся в Едином государственном реестре недвижимости | | определены в результате выполнения комплексных кадастровых работ | | | | |
| | X | Y | X | Y | | | |
| 1 | 2 | 3 | 4 | 5 | 6 | 7 | 8 |
| н389У | - | - | 639395.62 | 2430483.94 | Метод спутниковых геодезических измерений (определений) | 0.1 | - |
| н390У | - | - | 639396.14 | 2430487.16 | Метод спутниковых геодезических измерений (определений) | 0.1 | - |
| 729 | 639360.18 | 2430485.08 | 639366.28 | 2430492.34 | Метод спутниковых геодезических измерений (определений) | 0.1 | - |
| н391У | - | - | 639362.74 | 2430475.68 | Метод спутниковых геодезических измерений (определений) | 0.1 | - |
| 730 | 639351.96 | 2430448.84 | - | - | - | 0 | - |
| 731 | 639354.10 | 2430448.38 | 639356.48 | 2430446.24 | Метод спутниковых геодезических измерений (определений) | 0.1 | - |

| 1. Сведения о характерных точках границ уточняемого земельного участка с кадастровым номером 70:06:0101003:534 : | | | | | | | |
|--|---|----------------------------------|--|-----------------------------------|---|--|----------------------------|
| Система координат МСК 70, зона 2 | | | | | | Зона № 2 | |
| Обозначение характерных точек границ | Координаты, м | | | | Метод определения координат | Формулы, примененные для расчета средней квадратической погрешности определения координат характерных точек границ (Mt), с подставленными в такие формулы значениями и итоговые (вычисленные) значения Mt, м | Описание закрепления точки |
| | содержатся в Едином государственном реестре недвижимости | | определены в результате выполнения комплексных кадастровых работ | | | | |
| | X | Y | X | Y | | | |
| 1 | 2 | 3 | 4 | 5 | 6 | 7 | 8 |
| 724 | 639386.29 | 2430441.64 | 639380.18 | 2430440.74 | Метод спутниковых геодезических измерений (определений) | 0.1 | - |
| 2. Сведения о частях границ уточняемого земельного участка с кадастровым номером 70:06:0101003:534 : | | | | | | | |
| Обозначение части границ | | Горизонтальное проложение (S), м | | Описание прохождения части границ | Сведения о согласовании местоположения границ (согласовано/спорное) | | |
| от т. | до т. | | | | | | |
| 1 | 2 | 3 | | 4 | 5 | | |
| 724 | 725 | 28.16 | | - | - | | |
| 725 | 726 | 4.70 | | - | - | | |
| 726 | 727 | 2.80 | | - | - | | |
| 727 | 728 | 14.08 | | - | - | | |
| 728 | н389У | 4.07 | | - | - | | |
| н389У | н390У | 3.26 | | - | - | | |
| н390У | 729 | 30.31 | | - | - | | |
| 729 | н391У | 17.03 | | - | - | | |
| н391У | 731 | 30.10 | | - | - | | |
| 731 | 724 | 24.33 | | - | - | | |
| 3. Сведения о характеристиках уточняемого земельного участка с кадастровым номером 70:06:0101003:534 : | | | | | | | |
| № п/п | Наименование характеристики | | | | Значение характеристики | | |
| 1 | 2 | | | | 3 | | |
| 1. | Адрес земельного участка | | | | - | | |
| 1.1. | Сведения о местоположении земельного участка (при отсутствии адреса) в структурированном в соответствии с федеральной информационной адресной системой виде | | | | - | | |
| 1.2. | Дополнительные сведения о местоположении земельного участка | | | | - | | |
| 2. | Площадь земельного участка ± величина погрешности определения (вычисления) площади (P ± ΔP), м ² | | | | 1227 +/- 12 | | |
| 3. | Формула, примененная для расчета предельной допустимой погрешности определения площади земельного участка, с подставленными значениями и итоговые (вычисленные) значения (ΔP), м ² | | | | ΔP=3.5*Mt*√P=3.5*0,1*√1227=12 | | |

| 3. Сведения о характеристиках уточняемого земельного участка с кадастровым номером 70:06:0101003:534 : | | |
|---|---|--|
| № п/п | Наименование характеристики | Значение характеристики |
| 1 | 2 | 3 |
| 4. | Площадь земельного участка согласно сведениям Единого государственного реестра недвижимости (Ркад), м2 | 1217 |
| 5. | Оценка расхождения Р и Ркад (Р - Ркад), м2 | 10 |
| 6. | Предельные минимальный и максимальный размеры земельного участка (Рмин и Рмакс), м2 | - - |
| 7. | Кадастровый номер или иной государственный учетный номер (инвентарный) объекта недвижимости, расположенного на земельном участке | 70:06:0101003:859 |
| 8. | Вид (виды) разрешенного использования | Для ведения личного подсобного хозяйства |
| 8.1. | Дополнительные сведения об использовании земельного участка | - |
| 9. | Сведения о земельных участках (землях общего пользования, территории общего пользования), посредством которых обеспечивается доступ | - |
| 10. | Иные сведения | - |
| 4. Пояснения к сведениям об уточняемом земельном участке с кадастровым номером 70:06:0101003:534 : | | |
| 1. | - | |

Сведения об уточняемых земельных участках, необходимые для исправления реестровых ошибок в сведениях о местоположении их границ

1. Сведения о характерных точках границ уточняемого земельного участка с кадастровым номером 70:06:0101003:587 :

Система координат МСК 70, зона 2

Зона № 2

| Обозначение характерных точек границ | Координаты, м | | | | Метод определения координат | Формулы, примененные для расчета средней квадратической погрешности определения границ (Mt), с подставленными в такие формулы значениями и итоговые (вычисленные) значения Mt, м | Описание закрепления точки |
|--------------------------------------|--|------------|--|------------|---|--|----------------------------|
| | содержатся в Едином государственном реестре недвижимости | | определены в результате выполнения комплексных кадастровых работ | | | | |
| | X | Y | X | Y | | | |
| 1 | 2 | 3 | 4 | 5 | 6 | 7 | 8 |
| 722 | 639404.29 | 2430437.02 | 639406.88 | 2430434.54 | Метод спутниковых геодезических измерений (определений) | 0.1 | - |
| 732 | 639407.62 | 2430462.56 | - | - | - | 0 | - |
| 720 | 639408.36 | 2430462.47 | - | - | - | 0 | - |
| 733 | 639409.13 | 2430465.24 | - | - | - | 0 | - |
| 734 | 639408.03 | 2430465.83 | - | - | - | 0 | - |
| 735 | 639408.36 | 2430469.70 | - | - | - | 0 | - |
| 716 | 639405.85 | 2430470.07 | - | - | - | 0 | - |
| 736 | 639407.54 | 2430479.39 | 639417.18 | 2430482.34 | Метод спутниковых геодезических измерений (определений) | 0.1 | - |
| 737 | 639409.89 | 2430487.23 | - | - | - | 0 | - |
| 738 | 639411.16 | 2430492.59 | - | - | - | 0 | - |
| 739 | 639412.38 | 2430498.64 | 639418.38 | 2430489.34 | Метод спутниковых геодезических измерений (определений) | 0.1 | - |
| 740 | 639390.61 | 2430503.37 | - | - | - | 0 | - |

1. Сведения о характерных точках границ уточняемого земельного участка с кадастровым номером 70:06:0101003:587 :

Система координат МСК 70, зона 2

Зона № 2

| Обозначение характерных точек границ | Координаты, м | | | | Метод определения координат | Формулы, примененные для расчета средней квадратической погрешности определения координат характерных точек границ (Mt), с подставленными в такие формулы значениями и итоговые (вычисленные) значения Mt, м | Описание закрепления точки |
|--------------------------------------|--|------------|--|------------|---|--|----------------------------|
| | содержатся в Едином государственном реестре недвижимости | | определены в результате выполнения комплексных кадастровых работ | | | | |
| | X | Y | X | Y | | | |
| 1 | 2 | 3 | 4 | 5 | 6 | 7 | 8 |
| 741 | 639385.46 | 2430504.50 | 639397.30 | 2430494.33 | Метод спутниковых геодезических измерений (определений) | 0.1 | - |
| н389У | - | - | 639395.62 | 2430483.94 | Метод спутниковых геодезических измерений (определений) | 0.1 | - |
| 728 | - | - | 639391.58 | 2430484.41 | Метод спутниковых геодезических измерений (определений) | 0.1 | - |
| 727 | - | - | 639390.18 | 2430470.40 | Метод спутниковых геодезических измерений (определений) | 0.1 | - |
| 726 | - | - | 639390.12 | 2430467.60 | Метод спутниковых геодезических измерений (определений) | 0.1 | - |

1. Сведения о характерных точках границ уточняемого земельного участка с кадастровым номером 70:06:0101003:587 :

| Система координат МСК 70, зона 2 | | | | | Зона № 2 | | |
|--------------------------------------|--|------------|--|------------|---|--|----------------------------|
| Обозначение характерных точек границ | Координаты, м | | | | Метод определения координат | Формулы, примененные для расчета средней квадратической погрешности определения координат характерных точек границ (Mt), с подставленными в такие формулы значениями и итоговые (вычисленные) значения Mt, м | Описание закрепления точки |
| | содержатся в Едином государственном реестре недвижимости | | определены в результате выполнения комплексных кадастровых работ | | | | |
| | X | Y | X | Y | | | |
| 1 | 2 | 3 | 4 | 5 | 6 | 7 | 8 |
| 725 | - | - | 639385.49 | 2430468.39 | Метод спутниковых геодезических измерений (определений) | 0.1 | - |
| 728 | 639383.84 | 2430484.29 | - | - | - | 0 | - |
| 742 | 639383.99 | 2430473.59 | - | - | - | 0 | - |
| 726 | 639387.10 | 2430473.53 | - | - | - | 0 | - |
| 725 | 639388.01 | 2430455.00 | - | - | - | 0 | - |
| 724 | 639386.29 | 2430441.64 | 639380.18 | 2430440.74 | Метод спутниковых геодезических измерений (определений) | 0.1 | - |
| 743 | 639389.56 | 2430440.83 | - | - | - | 0 | - |
| 722 | 639404.29 | 2430437.02 | 639406.88 | 2430434.54 | Метод спутниковых геодезических измерений (определений) | 0.1 | - |

2. Сведения о частях границ уточняемого земельного участка с кадастровым номером 70:06:0101003:587 :

| Обозначение части границ | | Горизонтальное проложение (S), м | Описание прохождения части границ | Сведения о согласовании местоположения границ (согласовано/спорное) |
|--------------------------|-------|----------------------------------|-----------------------------------|---|
| от т. | до т. | | | |
| 1 | 2 | 3 | 4 | 5 |
| 722 | 736 | 48.90 | - | - |
| 736 | 739 | 7.10 | - | - |
| 739 | 741 | 21.66 | - | - |
| 741 | н389У | 10.52 | - | - |
| н389У | 728 | 4.07 | - | - |
| 728 | 727 | 14.08 | - | - |
| 727 | 726 | 2.80 | - | - |

| 2. Сведения о частях границ уточняемого земельного участка с кадастровым номером 70:06:0101003:587 : | | | | |
|---|---|----------------------------------|--|---|
| Обозначение части границ | | Горизонтальное проложение (S), м | Описание прохождения части границ | Сведения о согласовании местоположения границ (согласовано/спорное) |
| от т. | до т. | | | |
| 1 | 2 | 3 | 4 | 5 |
| 726 | 725 | 4.70 | - | - |
| 725 | 724 | 28.16 | - | - |
| 724 | 722 | 27.41 | - | - |
| 3. Сведения о характеристиках уточняемого земельного участка с кадастровым номером 70:06:0101003:587 : | | | | |
| № п/п | Наименование характеристики | | Значение характеристики | |
| 1 | 2 | | 3 | |
| 1. | Адрес земельного участка | | - | |
| 1.1. | Сведения о местоположении земельного участка (при отсутствии адреса) в структурированном в соответствии с федеральной информационной адресной системой виде | | - | |
| 1.2. | Дополнительные сведения о местоположении земельного участка | | - | |
| 2. | Площадь земельного участка ± величина погрешности определения (вычисления) площади (P ± ΔP), м ² | | 1433 +/- 13 | |
| 3. | Формула, примененная для расчета предельной допустимой погрешности определения площади земельного участка, с подставленными значениями и итоговые (вычисленные) значения (ΔP), м ² | | $\Delta P = 3.5 * M_t * \sqrt{P} = 3.5 * 0,1 * \sqrt{1433} = 13$ | |
| 4. | Площадь земельного участка согласно сведениям Единого государственного реестра недвижимости (P _{кад}), м ² | | 1373 | |
| 5. | Оценка расхождения P и P _{кад} (P - P _{кад}), м ² | | 60 | |
| 6. | Предельные минимальный и максимальный размеры земельного участка (P _{мин} и P _{макс}), м ² | | - - | |
| 7. | Кадастровый номер или иной государственный учетный номер (инвентарный) объекта недвижимости, расположенного на земельном участке | | - | |
| 8. | Вид (виды) разрешенного использования | | Для ведения личного подсобного хозяйства | |
| 8.1. | Дополнительные сведения об использовании земельного участка | | - | |
| 9. | Сведения о земельных участках (землях общего пользования, территории общего пользования), посредством которых обеспечивается доступ | | - | |
| 10. | Иные сведения | | - | |
| 4. Пояснения к сведениям об уточняемом земельном участке с кадастровым номером 70:06:0101003:587 : | | | | |
| 1. | - | | | |

Сведения об уточняемых земельных участках, необходимые для исправления реестровых ошибок в сведениях о местоположении их границ

1. Сведения о характерных точках границ уточняемого земельного участка с кадастровым номером 70:06:0101003:591 :

Система координат МСК 70, зона 2

Зона № 2

| Обозначение характерных точек границ | Координаты, м | | | | Метод определения координат | Формулы, примененные для расчета средней квадратической погрешности определения границ (Mt), с подставленными в такие формулы значениями и итоговые (вычисленные) значения Mt, м | Описание закрепления точки |
|--------------------------------------|--|------------|--|------------|---|--|----------------------------|
| | содержатся в Едином государственном реестре недвижимости | | определены в результате выполнения комплексных кадастровых работ | | | | |
| | X | Y | X | Y | | | |
| 1 | 2 | 3 | 4 | 5 | 6 | 7 | 8 |
| 744 | 639312.90 | 2430458.87 | 639314.58 | 2430455.34 | Метод спутниковых геодезических измерений (определений) | 0.1 | - |
| 745 | 639352.25 | 2430450.86 | 639356.48 | 2430446.24 | Метод спутниковых геодезических измерений (определений) | 0.1 | - |
| 746 | 639357.42 | 2430487.67 | 639362.74 | 2430475.68 | Метод спутниковых геодезических измерений (определений) | 0.1 | - |
| н392У | - | - | 639329.57 | 2430487.42 | Метод спутниковых геодезических измерений (определений) | 0.1 | - |
| н393У | - | - | 639328.50 | 2430484.06 | Метод спутниковых геодезических измерений (определений) | 0.1 | - |
| 747 | 639328.43 | 2430488.49 | - | - | - | 0 | - |
| 748 | 639323.53 | 2430489.86 | - | - | - | 0 | - |

1. Сведения о характерных точках границ уточняемого земельного участка с кадастровым номером 70:06:0101003:591 :

Система координат МСК 70, зона 2

Зона № 2

| Обозначение характерных точек границ | Координаты, м | | | | Метод определения координат | Формулы, примененные для расчета средней квадратической погрешности определения координат характерных точек границ (Mt), с подставленными в такие формулы значениями и итоговые (вычисленные) значения Mt, м | Описание закрепления точки |
|--------------------------------------|--|------------|--|------------|---|--|----------------------------|
| | содержатся в Едином государственном реестре недвижимости | | определены в результате выполнения комплексных кадастровых работ | | | | |
| | X | Y | X | Y | | | |
| 1 | 2 | 3 | 4 | 5 | 6 | 7 | 8 |
| 749 | 639322.70 | 2430486.68 | - | - | - | 0 | - |
| 750 | 639314.50 | 2430490.68 | 639313.75 | 2430487.67 | Метод спутниковых геодезических измерений (определений) | 0.1 | - |
| 751 | 639312.26 | 2430490.92 | - | - | - | 0 | - |
| 752 | 639310.22 | 2430480.22 | - | - | - | 0 | - |
| 753 | 639311.08 | 2430479.98 | 639311.14 | 2430477.14 | Метод спутниковых геодезических измерений (определений) | 0.1 | - |
| 754 | 639313.13 | 2430471.17 | 639313.08 | 2430469.12 | Метод спутниковых геодезических измерений (определений) | 0.1 | - |
| 755 | 639312.79 | 2430469.66 | - | - | - | 0 | - |
| 756 | 639314.69 | 2430469.25 | 639311.10 | 2430459.25 | Метод спутниковых геодезических измерений (определений) | 0.1 | - |
| 757 | 639313.44 | 2430461.90 | 639314.68 | 2430458.51 | Метод спутниковых геодезических измерений (определений) | 0.1 | - |

| 1. Сведения о характерных точках границ уточняемого земельного участка с кадастровым номером 70:06:0101003:591 : | | | | | | | |
|--|---|----------------------------------|--|-----------------------------------|---|--|----------------------------|
| Система координат МСК 70, зона 2 | | | | | | Зона № 2 | |
| Обозначение характерных точек границ | Координаты, м | | | | Метод определения координат | Формулы, примененные для расчета средней квадратической погрешности определения координат характерных точек границ (Mt), с подставленными в такие формулы значениями и итоговые (вычисленные) значения Mt, м | Описание закрепления точки |
| | содержатся в Едином государственном реестре недвижимости | | определены в результате выполнения комплексных кадастровых работ | | | | |
| | X | Y | X | Y | | | |
| 1 | 2 | 3 | 4 | 5 | 6 | 7 | 8 |
| 744 | 639312.90 | 2430458.87 | 639314.58 | 2430455.34 | Метод спутниковых геодезических измерений (определений) | 0.1 | - |
| 2. Сведения о частях границ уточняемого земельного участка с кадастровым номером 70:06:0101003:591 : | | | | | | | |
| Обозначение части границ | | Горизонтальное проложение (S), м | | Описание прохождения части границ | Сведения о согласовании местоположения границ (согласовано/спорное) | | |
| от т. | до т. | | | | | | |
| 1 | 2 | 3 | | 4 | 5 | | |
| 744 | 745 | 42.88 | | - | - | | |
| 745 | 746 | 30.10 | | - | - | | |
| 746 | н392У | 35.19 | | - | - | | |
| н392У | н393У | 3.53 | | - | - | | |
| н393У | 750 | 15.19 | | - | - | | |
| 750 | 753 | 10.85 | | - | - | | |
| 753 | 754 | 8.25 | | - | - | | |
| 754 | 756 | 10.07 | | - | - | | |
| 756 | 757 | 3.66 | | - | - | | |
| 757 | 744 | 3.17 | | - | - | | |
| 3. Сведения о характеристиках уточняемого земельного участка с кадастровым номером 70:06:0101003:591 : | | | | | | | |
| № п/п | Наименование характеристики | | | | Значение характеристики | | |
| 1 | 2 | | | | 3 | | |
| 1. | Адрес земельного участка | | | | - | | |
| 1.1. | Сведения о местоположении земельного участка (при отсутствии адреса) в структурированном в соответствии с федеральной информационной адресной системой виде | | | | - | | |
| 1.2. | Дополнительные сведения о местоположении земельного участка | | | | - | | |
| 2. | Площадь земельного участка ± величина погрешности определения (вычисления) площади (P ± ΔP), м ² | | | | 1549 +/- 14 | | |
| 3. | Формула, примененная для расчета предельной допустимой погрешности определения площади земельного участка, с подставленными значениями и итоговые (вычисленные) значения (ΔP), м ² | | | | ΔP=3.5*Mt*√P=3.5*0,1*√1549=14 | | |

| 3. Сведения о характеристиках уточняемого земельного участка с кадастровым номером 70:06:0101003:591 : | | |
|---|---|--|
| № п/п | Наименование характеристики | Значение характеристики |
| 1 | 2 | 3 |
| 4. | Площадь земельного участка согласно сведениям Единого государственного реестра недвижимости (Ркад), м2 | 1434 |
| 5. | Оценка расхождения Р и Ркад (Р - Ркад), м2 | 115 |
| 6. | Предельные минимальный и максимальный размеры земельного участка (Рмин и Рмакс), м2 | - - |
| 7. | Кадастровый номер или иной государственный учетный номер (инвентарный) объекта недвижимости, расположенного на земельном участке | 70:06:0101003:861 |
| 8. | Вид (виды) разрешенного использования | Для ведения личного подсобного хозяйства |
| 8.1. | Дополнительные сведения об использовании земельного участка | - |
| 9. | Сведения о земельных участках (землях общего пользования, территории общего пользования), посредством которых обеспечивается доступ | - |
| 10. | Иные сведения | - |
| 4. Пояснения к сведениям об уточняемом земельном участке с кадастровым номером 70:06:0101003:591 : | | |
| 1. | - | |

Сведения об уточняемых земельных участках, необходимые для исправления реестровых ошибок в сведениях о местоположении их границ

1. Сведения о характерных точках границ уточняемого земельного участка с кадастровым номером 70:06:0101003:660 :

Система координат МСК 70, зона 2

Зона № 2

| Обозначение характерных точек границ | Координаты, м | | | | Метод определения координат | Формулы, примененные для расчета средней квадратической погрешности определения координат характерных точек границ (Mt), с подставленными в такие формулы значениями и итоговые (вычисленные) значения Mt, м | Описание закрепления точки |
|--------------------------------------|--|------------|--|------------|---|--|----------------------------|
| | содержатся в Едином государственном реестре недвижимости | | определены в результате выполнения комплексных кадастровых работ | | | | |
| | X | Y | X | Y | | | |
| 1 | 2 | 3 | 4 | 5 | 6 | 7 | 8 |
| 744 | 639312.90 | 2430458.87 | 639311.10 | 2430459.25 | Метод спутниковых геодезических измерений (определений) | 0.1 | - |
| 757 | 639313.44 | 2430461.90 | - | - | - | 0 | - |
| 758 | 639314.70 | 2430469.25 | 639313.08 | 2430469.12 | Метод спутниковых геодезических измерений (определений) | 0.1 | - |
| 759 | 639312.80 | 2430469.67 | - | - | - | 0 | - |
| 754 | 639313.13 | 2430471.17 | 639311.14 | 2430477.14 | Метод спутниковых геодезических измерений (определений) | 0.1 | - |
| 753 | 639311.08 | 2430479.98 | - | - | - | 0 | - |
| 760 | 639310.23 | 2430480.22 | - | - | - | 0 | - |
| 761 | 639312.27 | 2430490.92 | 639313.75 | 2430487.67 | Метод спутниковых геодезических измерений (определений) | 0.1 | - |
| 762 | 639312.48 | 2430492.95 | - | - | - | 0 | - |
| 763 | 639312.88 | 2430496.28 | - | - | - | 0 | - |

1. Сведения о характерных точках границ уточняемого земельного участка с кадастровым номером 70:06:0101003:660 :

Система координат МСК 70, зона 2

Зона № 2

| Обозначение характерных точек границ | Координаты, м | | | | Метод определения координат | Формулы, примененные для расчета средней квадратической погрешности определения координат характерных точек границ (Mt), с подставленными в такие формулы значениями и итоговые (вычисленные) значения Mt, м | Описание закрепления точки |
|--------------------------------------|--|------------|--|------------|---|--|----------------------------|
| | содержатся в Едином государственном реестре недвижимости | | определены в результате выполнения комплексных кадастровых работ | | | | |
| | X | Y | X | Y | | | |
| 1 | 2 | 3 | 4 | 5 | 6 | 7 | 8 |
| 764 | 639321.53 | 2430516.35 | 639322.07 | 2430520.13 | Метод спутниковых геодезических измерений (определений) | 0.1 | - |
| 765 | 639311.29 | 2430521.71 | - | - | - | 0 | - |
| 766 | 639289.18 | 2430536.23 | 639287.51 | 2430529.70 | Метод спутниковых геодезических измерений (определений) | 0.1 | - |
| 767 | 639282.25 | 2430509.11 | 639282.25 | 2430509.11 | Метод спутниковых геодезических измерений (определений) | 0.1 | - |
| 768 | 639279.91 | 2430497.03 | 639279.91 | 2430497.03 | Метод спутниковых геодезических измерений (определений) | 0.1 | - |
| 769 | 639279.01 | 2430492.43 | 639279.01 | 2430492.43 | Метод спутниковых геодезических измерений (определений) | 0.1 | - |

1. Сведения о характерных точках границ уточняемого земельного участка с кадастровым номером 70:06:0101003:660 :

Система координат МСК 70, зона 2

Зона № 2

| Обозначение характерных точек границ | Координаты, м | | | | Метод определения координат | Формулы, примененные для расчета средней квадратической погрешности определения координат характерных точек границ (Mt), с подставленными в такие формулы значениями и итоговые (вычисленные) значения Mt, м | Описание закрепления точки |
|--------------------------------------|--|------------|--|------------|---|--|----------------------------|
| | содержатся в Едином государственном реестре недвижимости | | определены в результате выполнения комплексных кадастровых работ | | | | |
| | X | Y | X | Y | | | |
| 1 | 2 | 3 | 4 | 5 | 6 | 7 | 8 |
| 770 | 639277.83 | 2430487.78 | 639277.83 | 2430487.78 | Метод спутниковых геодезических измерений (определений) | 0.1 | - |
| 771 | 639277.36 | 2430485.86 | 639277.36 | 2430485.86 | Метод спутниковых геодезических измерений (определений) | 0.1 | - |
| 772 | 639276.66 | 2430483.03 | 639276.66 | 2430483.03 | Метод спутниковых геодезических измерений (определений) | 0.1 | - |
| 773 | 639276.56 | 2430482.65 | 639276.56 | 2430482.65 | Метод спутниковых геодезических измерений (определений) | 0.1 | - |
| 774 | 639281.31 | 2430481.67 | 639281.31 | 2430481.67 | Метод спутниковых геодезических измерений (определений) | 0.1 | - |

| 1. Сведения о характерных точках границ уточняемого земельного участка с кадастровым номером 70:06:0101003:660 : | | | | | | | |
|--|--|----------------------------------|--|-----------------------------------|---|--|----------------------------|
| Система координат МСК 70, зона 2 | | | | | | Зона № 2 | |
| Обозначение характерных точек границ | Координаты, м | | | | Метод определения координат | Формулы, примененные для расчета средней квадратической погрешности определения координат характерных точек границ (Mt), с подставленными в такие формулы значениями и итоговые (вычисленные) значения Mt, м | Описание закрепления точки |
| | содержатся в Едином государственном реестре недвижимости | | определены в результате выполнения комплексных кадастровых работ | | | | |
| | X | Y | X | Y | | | |
| 1 | 2 | 3 | 4 | 5 | 6 | 7 | 8 |
| 775 | 639277.67 | 2430466.25 | 639277.67 | 2430466.25 | Метод спутниковых геодезических измерений (определений) | 0.1 | - |
| 744 | 639312.90 | 2430458.87 | 639311.10 | 2430459.25 | Метод спутниковых геодезических измерений (определений) | 0.1 | - |
| 2. Сведения о частях границ уточняемого земельного участка с кадастровым номером 70:06:0101003:660 : | | | | | | | |
| Обозначение части границ | | Горизонтальное проложение (S), м | | Описание прохождения части границ | Сведения о согласовании местоположения границ (согласовано/спорное) | | |
| от т. | до т. | | | | | | |
| 1 | 2 | 3 | | 4 | 5 | | |
| 744 | 758 | 10.07 | | - | - | | |
| 758 | 754 | 8.25 | | - | - | | |
| 754 | 761 | 10.85 | | - | - | | |
| 761 | 764 | 33.51 | | - | - | | |
| 764 | 766 | 35.86 | | - | - | | |
| 766 | 767 | 21.25 | | - | - | | |
| 767 | 768 | 12.30 | | - | - | | |
| 768 | 769 | 4.69 | | - | - | | |
| 769 | 770 | 4.80 | | - | - | | |
| 770 | 771 | 1.98 | | - | - | | |
| 771 | 772 | 2.92 | | - | - | | |
| 772 | 773 | 0.39 | | - | - | | |
| 773 | 774 | 4.85 | | - | - | | |
| 774 | 775 | 15.84 | | - | - | | |
| 775 | 744 | 34.16 | | - | - | | |

| 3. Сведения о характеристиках уточняемого земельного участка с кадастровым номером 70:06:0101003:660 : | | |
|---|---|--|
| № п/п | Наименование характеристики | Значение характеристики |
| 1 | 2 | 3 |
| 1. | Адрес земельного участка | - |
| 1.1. | Сведения о местоположении земельного участка (при отсутствии адреса) в структурированном в соответствии с федеральной информационной адресной системой виде | - |
| 1.2. | Дополнительные сведения о местоположении земельного участка | - |
| 2. | Площадь земельного участка ± величина погрешности определения (вычисления) площади ($P \pm \Delta P$), м ² | 2203 +/- 16 |
| 3. | Формула, примененная для расчета предельной допустимой погрешности определения площади земельного участка, с подставленными значениями и итоговые (вычисленные) значения (ΔP), м ² | $\Delta P = 3.5 * M_t * \sqrt{P} = 3.5 * 0,1 * \sqrt{2203} = 16$ |
| 4. | Площадь земельного участка согласно сведениям Единого государственного реестра недвижимости ($P_{\text{кад}}$), м ² | 2201 |
| 5. | Оценка расхождения P и $P_{\text{кад}}$ ($P - P_{\text{кад}}$), м ² | 2 |
| 6. | Предельные минимальный и максимальный размеры земельного участка ($P_{\text{мин}}$ и $P_{\text{макс}}$), м ² | - - |
| 7. | Кадастровый номер или иной государственный учетный номер (инвентарный) объекта недвижимости, расположенного на земельном участке | - |
| 8. | Вид (виды) разрешенного использования | Для обслуживания многоквартирного жилого дома |
| 8.1. | Дополнительные сведения об использовании земельного участка | - |
| 9. | Сведения о земельных участках (землях общего пользования, территории общего пользования), посредством которых обеспечивается доступ | - |
| 10. | Иные сведения | - |
| 4. Пояснения к сведениям об уточняемом земельном участке с кадастровым номером 70:06:0101003:660 : | | |
| 1. | - | |

Сведения об уточняемых земельных участках, необходимые для исправления реестровых ошибок в сведениях о местоположении их границ

1. Сведения о характерных точках границ уточняемого земельного участка с кадастровым номером 70:06:0101003:58 :

Система координат МСК 70, зона 2

Зона № 2

| Обозначение характерных точек границ | Координаты, м | | | | Метод определения координат | Формулы, примененные для расчета средней квадратической погрешности определения границ (Mt), с подставленными в такие формулы значениями и итоговые (вычисленные) значения Mt, м | Описание закрепления точки |
|--------------------------------------|--|------------|--|------------|---|--|----------------------------|
| | содержатся в Едином государственном реестре недвижимости | | определены в результате выполнения комплексных кадастровых работ | | | | |
| | X | Y | X | Y | | | |
| 1 | 2 | 3 | 4 | 5 | 6 | 7 | 8 |
| 776 | 639580.91 | 2428786.52 | 639580.91 | 2428786.52 | Метод спутниковых геодезических измерений (определений) | 0.1 | Закрепление отсутствует |
| 777 | 639568.43 | 2428812.94 | 639568.43 | 2428812.94 | Метод спутниковых геодезических измерений (определений) | 0.1 | Закрепление отсутствует |
| 778 | 639521.28 | 2428789.26 | 639521.28 | 2428789.26 | Метод спутниковых геодезических измерений (определений) | 0.1 | Закрепление отсутствует |
| н394У | - | - | 639523.56 | 2428782.56 | Метод спутниковых геодезических измерений (определений) | 0.1 | Закрепление отсутствует |
| н395У | - | - | 639525.76 | 2428779.16 | Метод спутниковых геодезических измерений (определений) | 0.1 | Закрепление отсутствует |
| 779 | 639535.51 | 2428768.37 | - | - | - | 0.1 | Закрепление отсутствует |

1. Сведения о характерных точках границ уточняемого земельного участка с кадастровым номером 70:06:0101003:58 :

| Система координат МСК 70, зона 2 | | | | | Зона № 2 | | |
|--------------------------------------|--|------------|--|------------|---|--|----------------------------|
| Обозначение характерных точек границ | Координаты, м | | | | Метод определения координат | Формулы, примененные для расчета средней квадратической погрешности определения координат характерных точек границ (Mt), с подставленными в такие формулы значениями и итоговые (вычисленные) значения Mt, м | Описание закрепления точки |
| | содержатся в Едином государственном реестре недвижимости | | определены в результате выполнения комплексных кадастровых работ | | | | |
| | X | Y | X | Y | | | |
| 1 | 2 | 3 | 4 | 5 | 6 | 7 | 8 |
| 780 | 639538.86 | 2428763.40 | 639536.21 | 2428764.32 | Метод спутниковых геодезических измерений (определений) | 0.1 | Закрепление отсутствует |
| н396У | - | - | 639543.01 | 2428767.70 | Метод спутниковых геодезических измерений (определений) | 0.1 | Закрепление отсутствует |
| н397У | - | - | 639571.54 | 2428781.86 | Метод спутниковых геодезических измерений (определений) | 0.1 | Закрепление отсутствует |
| 776 | 639580.91 | 2428786.52 | 639580.91 | 2428786.52 | Метод спутниковых геодезических измерений (определений) | 0.1 | Закрепление отсутствует |

2. Сведения о частях границ уточняемого земельного участка с кадастровым номером 70:06:0101003:58 :

| Обозначение части границ | | Горизонтальное проложение (S), м | Описание прохождения части границ | Сведения о согласовании местоположения границ (согласовано/спорное) |
|--------------------------|-------|----------------------------------|-----------------------------------|---|
| от т. | до т. | | | |
| 1 | 2 | 3 | 4 | 5 |
| 776 | 777 | 29.22 | - | - |
| 777 | 778 | 52.76 | - | - |
| 778 | н394У | 7.08 | - | - |
| н394У | н395У | 4.05 | - | - |
| н395У | 780 | 18.15 | - | - |
| 780 | н396У | 7.59 | - | - |

| 2. Сведения о частях границ уточняемого земельного участка с кадастровым номером 70:06:0101003:58 : | | | | |
|--|---|----------------------------------|--|---|
| Обозначение части границ | | Горизонтальное проложение (S), м | Описание прохождения части границ | Сведения о согласовании местоположения границ (согласовано/спорное) |
| от т. | до т. | | | |
| 1 | 2 | 3 | 4 | 5 |
| н396У | н397У | 31.85 | - | - |
| н397У | 776 | 10.46 | - | - |
| 3. Сведения о характеристиках уточняемого земельного участка с кадастровым номером 70:06:0101003:58 : | | | | |
| № п/п | Наименование характеристики | | Значение характеристики | |
| 1 | 2 | | 3 | |
| 1. | Адрес земельного участка | | - | |
| 1.1. | Сведения о местоположении земельного участка (при отсутствии адреса) в структурированном в соответствии с федеральной информационной адресной системой виде | | - | |
| 1.2. | Дополнительные сведения о местоположении земельного участка | | - | |
| 2. | Площадь земельного участка ± величина погрешности определения (вычисления) площади ($P \pm \Delta P$), м ² | | 1517 +/- 14 | |
| 3. | Формула, примененная для расчета предельной допустимой погрешности определения площади земельного участка, с подставленными значениями и итоговые (вычисленные) значения (ΔP), м ² | | $\Delta P = 3.5 * M_t * \sqrt{P} = 3.5 * 0,1 * \sqrt{1517} = 14$ | |
| 4. | Площадь земельного участка согласно сведениям Единого государственного реестра недвижимости ($P_{\text{кад}}$), м ² | | 1516 | |
| 5. | Оценка расхождения P и $P_{\text{кад}}$ ($P - P_{\text{кад}}$), м ² | | 1 | |
| 6. | Предельные минимальный и максимальный размеры земельного участка ($P_{\text{мин}}$ и $P_{\text{макс}}$), м ² | | - - | |
| 7. | Кадастровый номер или иной государственный учетный номер (инвентарный) объекта недвижимости, расположенного на земельном участке | | 70:06:0101003:786 | |
| 8. | Вид (виды) разрешенного использования | | Для ведения личного подсобного хозяйства | |
| 8.1. | Дополнительные сведения об использовании земельного участка | | - | |
| 9. | Сведения о земельных участках (землях общего пользования, территории общего пользования), посредством которых обеспечивается доступ | | - | |
| 10. | Иные сведения | | - | |
| 4. Пояснения к сведениям об уточняемом земельном участке с кадастровым номером 70:06:0101003:58 : | | | | |
| 1. | - | | | |

Сведения об уточняемых земельных участках, необходимые для исправления реестровых ошибок в сведениях о местоположении их границ

1. Сведения о характерных точках границ уточняемого земельного участка с кадастровым номером 70:06:0101003:59 :

Система координат МСК 70, зона 2

Зона № 2

| Обозначение характерных точек границ | Координаты, м | | | | Метод определения координат | Формулы, примененные для расчета средней квадратической погрешности определения границ (Mt), с подставленными в такие формулы значениями и итоговые (вычисленные) значения Mt, м | Описание закрепления точки |
|--------------------------------------|--|------------|--|------------|---|--|----------------------------|
| | содержатся в Едином государственном реестре недвижимости | | определены в результате выполнения комплексных кадастровых работ | | | | |
| | X | Y | X | Y | | | |
| 1 | 2 | 3 | 4 | 5 | 6 | 7 | 8 |
| 781 | 639541.69 | 2428764.56 | 639543.01 | 2428767.70 | Метод спутниковых геодезических измерений (определений) | 0.1 | Закрепление отсутствует |
| 782 | 639550.12 | 2428756.04 | 639547.62 | 2428757.68 | Метод спутниковых геодезических измерений (определений) | 0.1 | Закрепление отсутствует |
| н398У | - | - | 639557.40 | 2428762.04 | Метод спутниковых геодезических измерений (определений) | 0.1 | Закрепление отсутствует |
| 783 | 639574.69 | 2428769.45 | 639576.58 | 2428770.58 | Метод спутниковых геодезических измерений (определений) | 0.1 | Закрепление отсутствует |
| 784 | 639572.94 | 2428781.81 | 639571.54 | 2428781.86 | Метод спутниковых геодезических измерений (определений) | 0.1 | Закрепление отсутствует |

| 1. Сведения о характерных точках границ уточняемого земельного участка с кадастровым номером 70:06:0101003:59 : | | | | | | | |
|---|---|----------------------------------|--|-----------------------------------|---|--|----------------------------|
| Система координат МСК 70, зона 2 | | | | | | Зона № 2 | |
| Обозначение характерных точек границ | Координаты, м | | | | Метод определения координат | Формулы, примененные для расчета средней квадратической погрешности определения координат характерных точек границ (Mt), с подставленными в такие формулы значениями и итоговые (вычисленные) значения Mt, м | Описание закрепления точки |
| | содержатся в Едином государственном реестре недвижимости | | определены в результате выполнения комплексных кадастровых работ | | | | |
| | X | Y | X | Y | | | |
| 1 | 2 | 3 | 4 | 5 | 6 | 7 | 8 |
| н399У | - | - | 639552.93 | 2428772.62 | Метод спутниковых геодезических измерений (определений) | 0.1 | Закрепление отсутствует |
| 781 | 639541.69 | 2428764.56 | 639543.01 | 2428767.70 | Метод спутниковых геодезических измерений (определений) | 0.1 | Закрепление отсутствует |
| 2. Сведения о частях границ уточняемого земельного участка с кадастровым номером 70:06:0101003:59 : | | | | | | | |
| Обозначение части границ | | Горизонтальное проложение (S), м | | Описание прохождения части границ | Сведения о согласовании местоположения границ (согласовано/спорное) | | |
| от т. | до т. | | | | | | |
| 1 | 2 | 3 | | 4 | 5 | | |
| 781 | 782 | 11.03 | | - | - | | |
| 782 | н398У | 10.71 | | - | - | | |
| н398У | 783 | 21.00 | | - | - | | |
| 783 | 784 | 12.35 | | - | - | | |
| 784 | н399У | 20.78 | | - | - | | |
| н399У | 781 | 11.07 | | - | - | | |
| 3. Сведения о характеристиках уточняемого земельного участка с кадастровым номером 70:06:0101003:59 : | | | | | | | |
| № п/п | Наименование характеристики | | | | Значение характеристики | | |
| 1 | 2 | | | | 3 | | |
| 1. | Адрес земельного участка | | | | - | | |
| 1.1. | Сведения о местоположении земельного участка (при отсутствии адреса) в структурированном в соответствии с федеральной информационной адресной системой виде | | | | - | | |
| 1.2. | Дополнительные сведения о местоположении земельного участка | | | | - | | |
| 2. | Площадь земельного участка ± величина погрешности определения (вычисления) площади (P ± ΔP), м ² | | | | 371 +/- 7 | | |

| 3. Сведения о характеристиках уточняемого земельного участка с кадастровым номером 70:06:0101003:59 : | | |
|--|---|---|
| № п/п | Наименование характеристики | Значение характеристики |
| 1 | 2 | 3 |
| 3. | Формула, примененная для расчета предельной допустимой погрешности определения площади земельного участка, с подставленными значениями и итоговые (вычисленные) значения (ΔP), м2 | $\Delta P=3.5*Мт*\sqrt{P}=3.5*0,1*\sqrt{371}=7$ |
| 4. | Площадь земельного участка согласно сведениям Единого государственного реестра недвижимости (Ркад), м2 | 368 |
| 5. | Оценка расхождения Р и Ркад (Р - Ркад), м2 | 3 |
| 6. | Предельные минимальный и максимальный размеры земельного участка (Рмин и Рмакс), м2 | - - |
| 7. | Кадастровый номер или иной государственный учетный номер (инвентарный) объекта недвижимости, расположенного на земельном участке | 70:06:0101003:1712 |
| 8. | Вид (виды) разрешенного использования | Для эксплуатации и обслуживания нежилого здания |
| 8.1. | Дополнительные сведения об использовании земельного участка | - |
| 9. | Сведения о земельных участках (землях общего пользования, территории общего пользования), посредством которых обеспечивается доступ | - |
| 10. | Иные сведения | - |
| 4. Пояснения к сведениям об уточняемом земельном участке с кадастровым номером 70:06:0101003:59 : | | |
| 1. | - | |

Сведения об уточняемых земельных участках, необходимые для исправления реестровых ошибок в сведениях о местоположении их границ

1. Сведения о характерных точках границ уточняемого земельного участка с кадастровым номером 70:06:0101003:1868 :

Система координат МСК 70, зона 2

Зона № 2

| Обозначение характерных точек границ | Координаты, м | | | | Метод определения координат | Формулы, примененные для расчета средней квадратической погрешности определения границ (Mt), с подставленными в такие формулы значениями и итоговые (вычисленные) значения Mt, м | Описание закрепления точки |
|--------------------------------------|--|------------|--|------------|---|--|----------------------------|
| | содержатся в Едином государственном реестре недвижимости | | определены в результате выполнения комплексных кадастровых работ | | | | |
| | X | Y | X | Y | | | |
| 1 | 2 | 3 | 4 | 5 | 6 | 7 | 8 |
| 785 | 639623.96 | 2428647.96 | 639624.05 | 2428648.55 | Метод спутниковых геодезических измерений (определений) | 0.1 | - |
| 786 | 639617.52 | 2428648.91 | 639617.63 | 2428649.66 | Метод спутниковых геодезических измерений (определений) | 0.1 | - |
| н400У | - | - | 639618.16 | 2428652.76 | Метод спутниковых геодезических измерений (определений) | 0.1 | - |
| н401У | - | - | 639594.60 | 2428657.57 | Метод спутниковых геодезических измерений (определений) | 0.1 | - |
| н402У | - | - | 639596.03 | 2428665.19 | Метод спутниковых геодезических измерений (определений) | 0.1 | - |

1. Сведения о характерных точках границ уточняемого земельного участка с кадастровым номером 70:06:0101003:1868 :

Система координат МСК 70, зона 2

Зона № 2

| Обозначение характерных точек границ | Координаты, м | | | | Метод определения координат | Формулы, примененные для расчета средней квадратической погрешности определения координат характерных точек границ (Mt), с подставленными в такие формулы значениями и итоговые (вычисленные) значения Mt, м | Описание закрепления точки |
|--------------------------------------|--|------------|--|------------|---|--|----------------------------|
| | содержатся в Едином государственном реестре недвижимости | | определены в результате выполнения комплексных кадастровых работ | | | | |
| | X | Y | X | Y | | | |
| 1 | 2 | 3 | 4 | 5 | 6 | 7 | 8 |
| н403У | - | - | 639595.17 | 2428665.36 | Метод спутниковых геодезических измерений (определений) | 0.1 | - |
| н404У | - | - | 639597.02 | 2428674.11 | Метод спутниковых геодезических измерений (определений) | 0.1 | - |
| 787 | 639588.93 | 2428671.16 | 639589.68 | 2428675.70 | Метод спутниковых геодезических измерений (определений) | 0.1 | - |
| 788 | 639583.17 | 2428634.64 | 639583.17 | 2428634.64 | Метод спутниковых геодезических измерений (определений) | 0.1 | - |
| 789 | 639590.51 | 2428633.75 | - | - | - | 0.1 | - |
| 790 | 639621.46 | 2428631.55 | 639621.40 | 2428631.21 | Метод спутниковых геодезических измерений (определений) | 0.1 | - |

| 1. Сведения о характерных точках границ уточняемого земельного участка с кадастровым номером 70:06:0101003:1868 : | | | | | | | |
|---|---|----------------------------------|--|-----------------------------------|---|--|----------------------------|
| Система координат МСК 70, зона 2 | | | | | | Зона № 2 | |
| Обозначение характерных точек границ | Координаты, м | | | | Метод определения координат | Формулы, примененные для расчета средней квадратической погрешности определения координат характерных точек границ (Mt), с подставленными в такие формулы значениями и итоговые (вычисленные) значения Mt, м | Описание закрепления точки |
| | содержатся в Едином государственном реестре недвижимости | | определены в результате выполнения комплексных кадастровых работ | | | | |
| | X | Y | X | Y | | | |
| 1 | 2 | 3 | 4 | 5 | 6 | 7 | 8 |
| 785 | 639623.96 | 2428647.96 | 639624.05 | 2428648.55 | Метод спутниковых геодезических измерений (определений) | 0.1 | - |
| 2. Сведения о частях границ уточняемого земельного участка с кадастровым номером 70:06:0101003:1868 : | | | | | | | |
| Обозначение части границ | | Горизонтальное проложение (S), м | | Описание прохождения части границ | Сведения о согласовании местоположения границ (согласовано/спорное) | | |
| от т. | до т. | | | | | | |
| 1 | 2 | 3 | | 4 | 5 | | |
| 785 | 786 | 6.52 | | - | - | | |
| 786 | н400У | 3.14 | | - | - | | |
| н400У | н401У | 24.05 | | - | - | | |
| н401У | н402У | 7.75 | | - | - | | |
| н402У | н403У | 0.88 | | - | - | | |
| н403У | н404У | 8.94 | | - | - | | |
| н404У | 787 | 7.51 | | - | - | | |
| 787 | 788 | 41.57 | | - | - | | |
| 788 | 790 | 38.38 | | - | - | | |
| 790 | 785 | 17.54 | | - | - | | |
| 3. Сведения о характеристиках уточняемого земельного участка с кадастровым номером 70:06:0101003:1868 : | | | | | | | |
| № п/п | Наименование характеристики | | | | Значение характеристики | | |
| 1 | 2 | | | | 3 | | |
| 1. | Адрес земельного участка | | | | - | | |
| 1.1. | Сведения о местоположении земельного участка (при отсутствии адреса) в структурированном в соответствии с федеральной информационной адресной системой виде | | | | - | | |
| 1.2. | Дополнительные сведения о местоположении земельного участка | | | | - | | |
| 2. | Площадь земельного участка ± величина погрешности определения (вычисления) площади (P ± ΔP), м ² | | | | 972 +/- 11 | | |
| 3. | Формула, примененная для расчета предельной допустимой погрешности определения площади земельного участка, с подставленными значениями и итоговые (вычисленные) значения (ΔP), м ² | | | | ΔP=3.5*Mt*√P=3.5*0,1*√972=11 | | |

3. Сведения о характеристиках уточняемого земельного участка с кадастровым номером 70:06:0101003:1868 :

| № п/п | Наименование характеристики | Значение характеристики |
|-------|---|--|
| 1 | 2 | 3 |
| 4. | Площадь земельного участка согласно сведениям Единого государственного реестра недвижимости (Ркад), м2 | 972 |
| 5. | Оценка расхождения Р и Ркад (Р - Ркад), м2 | - |
| 6. | Предельные минимальный и максимальный размеры земельного участка (Рмин и Рмакс), м2 | - - |
| 7. | Кадастровый номер или иной государственный учетный номер (инвентарный) объекта недвижимости, расположенного на земельном участке | - |
| 8. | Вид (виды) разрешенного использования | для ведения личного подсобного хозяйства |
| 8.1. | Дополнительные сведения об использовании земельного участка | - |
| 9. | Сведения о земельных участках (землях общего пользования, территории общего пользования), посредством которых обеспечивается доступ | - |
| 10. | Иные сведения | - |

4. Пояснения к сведениям об уточняемом земельном участке с кадастровым номером 70:06:0101003:1868 :

| | |
|----|---|
| 1. | - |
|----|---|

Сведения об уточняемых земельных участках, необходимые для исправления реестровых ошибок в сведениях о местоположении их границ

1. Сведения о характерных точках границ уточняемого земельного участка с кадастровым номером 70:06:0101003:505 :

Система координат МСК 70, зона 2

Зона № 2

| Обозначение характерных точек границ | Координаты, м | | | | Метод определения координат | Формулы, примененные для расчета средней квадратической погрешности определения границ (Mt), с подставленными в такие формулы значениями и итоговые (вычисленные) значения Mt, м | Описание закрепления точки |
|--------------------------------------|--|------------|--|------------|---|--|----------------------------|
| | содержатся в Едином государственном реестре недвижимости | | определены в результате выполнения комплексных кадастровых работ | | | | |
| | X | Y | X | Y | | | |
| 1 | 2 | 3 | 4 | 5 | 6 | 7 | 8 |
| 791 | 639631.58 | 2428697.66 | 639631.58 | 2428697.66 | Метод спутниковых геодезических измерений (определений) | 0.1 | - |
| 792 | 639631.20 | 2428699.43 | 639631.20 | 2428699.43 | Метод спутниковых геодезических измерений (определений) | 0.1 | - |
| 793 | 639598.57 | 2428706.50 | 639598.57 | 2428706.50 | Метод спутниковых геодезических измерений (определений) | 0.1 | - |
| 794 | 639588.70 | 2428679.61 | 639588.70 | 2428679.61 | Метод спутниковых геодезических измерений (определений) | 0.1 | - |
| 795 | 639590.06 | 2428677.99 | 639590.06 | 2428677.99 | Метод спутниковых геодезических измерений (определений) | 0.1 | - |

1. Сведения о характерных точках границ уточняемого земельного участка с кадастровым номером 70:06:0101003:505 :

Система координат МСК 70, зона 2

Зона № 2

| Обозначение характерных точек границ | Координаты, м | | | | Метод определения координат | Формулы, примененные для расчета средней квадратической погрешности определения координат характерных точек границ (Mt), с подставленными в такие формулы значениями и итоговые (вычисленные) значения Mt, м | Описание закрепления точки |
|--------------------------------------|--|------------|--|------------|---|--|----------------------------|
| | содержатся в Едином государственном реестре недвижимости | | определены в результате выполнения комплексных кадастровых работ | | | | |
| | X | Y | X | Y | | | |
| 1 | 2 | 3 | 4 | 5 | 6 | 7 | 8 |
| 787 | 639588.93 | 2428671.16 | 639589.68 | 2428675.70 | Метод спутниковых геодезических измерений (определений) | 0.1 | - |
| н404У | - | - | 639597.02 | 2428674.11 | Метод спутниковых геодезических измерений (определений) | 0.1 | - |
| н403У | - | - | 639595.17 | 2428665.36 | Метод спутниковых геодезических измерений (определений) | 0.1 | - |
| н402У | - | - | 639596.03 | 2428665.19 | Метод спутниковых геодезических измерений (определений) | 0.1 | - |
| н401У | - | - | 639594.60 | 2428657.57 | Метод спутниковых геодезических измерений (определений) | 0.1 | - |

| 1. Сведения о характерных точках границ уточняемого земельного участка с кадастровым номером 70:06:0101003:505 : | | | | | | | |
|--|--|----------------------------------|--|-----------------------------------|---|--|----------------------------|
| Система координат МСК 70, зона 2 | | | | | | Зона № 2 | |
| Обозначение характерных точек границ | Координаты, м | | | | Метод определения координат | Формулы, примененные для расчета средней квадратической погрешности определения координат характерных точек границ (Mt), с подставленными в такие формулы значениями и итоговые (вычисленные) значения Mt, м | Описание закрепления точки |
| | содержатся в Едином государственном реестре недвижимости | | определены в результате выполнения комплексных кадастровых работ | | | | |
| | X | Y | X | Y | | | |
| 1 | 2 | 3 | 4 | 5 | 6 | 7 | 8 |
| н400У | - | - | 639618.16 | 2428652.76 | Метод спутниковых геодезических измерений (определений) | 0.1 | - |
| 786 | 639617.52 | 2428648.91 | 639617.63 | 2428649.66 | Метод спутниковых геодезических измерений (определений) | 0.1 | - |
| 785 | 639623.96 | 2428647.96 | 639624.05 | 2428648.55 | Метод спутниковых геодезических измерений (определений) | 0.1 | - |
| 791 | 639631.58 | 2428697.66 | 639631.58 | 2428697.66 | Метод спутниковых геодезических измерений (определений) | 0.1 | - |
| 2. Сведения о частях границ уточняемого земельного участка с кадастровым номером 70:06:0101003:505 : | | | | | | | |
| Обозначение части границ | | Горизонтальное проложение (S), м | | Описание прохождения части границ | Сведения о согласовании местоположения границ (согласовано/спорное) | | |
| от т. | до т. | | | | | | |
| 1 | 2 | 3 | 4 | 5 | | | |
| 791 | 792 | 1.81 | - | - | | | |
| 792 | 793 | 33.39 | - | - | | | |
| 793 | 794 | 28.64 | - | - | | | |
| 794 | 795 | 2.12 | - | - | | | |
| 795 | 787 | 2.32 | - | - | | | |
| 787 | н404У | 7.51 | - | - | | | |

| 2. Сведения о частях границ уточняемого земельного участка с кадастровым номером 70:06:0101003:505 : | | | | |
|---|---|----------------------------------|--|---|
| Обозначение части границ | | Горизонтальное проложение (S), м | Описание прохождения части границ | Сведения о согласовании местоположения границ (согласовано/спорное) |
| от т. | до т. | | | |
| 1 | 2 | 3 | 4 | 5 |
| н404У | н403У | 8.94 | - | - |
| н403У | н402У | 0.88 | - | - |
| н402У | н401У | 7.75 | - | - |
| н401У | н400У | 24.05 | - | - |
| н400У | 786 | 3.14 | - | - |
| 786 | 785 | 6.52 | - | - |
| 785 | 791 | 49.68 | - | - |
| 3. Сведения о характеристиках уточняемого земельного участка с кадастровым номером 70:06:0101003:505 : | | | | |
| № п/п | Наименование характеристики | | Значение характеристики | |
| 1 | 2 | | 3 | |
| 1. | Адрес земельного участка | | - | |
| 1.1. | Сведения о местоположении земельного участка (при отсутствии адреса) в структурированном в соответствии с федеральной информационной адресной системой виде | | - | |
| 1.2. | Дополнительные сведения о местоположении земельного участка | | - | |
| 2. | Площадь земельного участка ± величина погрешности определения (вычисления) площади (P ± ΔP), м ² | | 1710 +/- 14 | |
| 3. | Формула, примененная для расчета предельной допустимой погрешности определения площади земельного участка, с подставленными значениями и итоговые (вычисленные) значения (ΔP), м ² | | $\Delta P = 3.5 * M_t * \sqrt{P} = 3.5 * 0,1 * \sqrt{1710} = 14$ | |
| 4. | Площадь земельного участка согласно сведениям Единого государственного реестра недвижимости (P _{кад}), м ² | | 1710 | |
| 5. | Оценка расхождения P и P _{кад} (P - P _{кад}), м ² | | - | |
| 6. | Предельные минимальный и максимальный размеры земельного участка (P _{мин} и P _{макс}), м ² | | - - | |
| 7. | Кадастровый номер или иной государственный учетный номер (инвентарный) объекта недвижимости, расположенного на земельном участке | | 70:06:0101003:1019 | |
| 8. | Вид (виды) разрешенного использования | | Для ведения личного подсобного хозяйства | |
| 8.1. | Дополнительные сведения об использовании земельного участка | | - | |
| 9. | Сведения о земельных участках (землях общего пользования, территории общего пользования), посредством которых обеспечивается доступ | | - | |
| 10. | Иные сведения | | - | |
| 4. Пояснения к сведениям об уточняемом земельном участке с кадастровым номером 70:06:0101003:505 : | | | | |
| 1. | - | | | |

Сведения об уточняемых земельных участках, необходимые для исправления реестровых ошибок в сведениях о местоположении их границ

1. Сведения о характерных точках границ уточняемого земельного участка с кадастровым номером 70:06:0101003:1845 :

Система координат МСК 70, зона 2

Зона № 2

| Обозначение характерных точек границ | Координаты, м | | | | Метод определения координат | Формулы, примененные для расчета средней квадратической погрешности определения координат характерных точек границ (Mt), с подставленными в такие формулы значениями и итоговые (вычисленные) значения Mt, м | Описание закрепления точки |
|--------------------------------------|--|------------|--|------------|---|--|----------------------------|
| | содержатся в Едином государственном реестре недвижимости | | определены в результате выполнения комплексных кадастровых работ | | | | |
| | X | Y | X | Y | | | |
| 1 | 2 | 3 | 4 | 5 | 6 | 7 | 8 |
| 796 | 639765.83 | 2428665.22 | 639765.83 | 2428665.22 | Метод спутниковых геодезических измерений (определений) | 0.1 | - |
| 797 | 639761.06 | 2428666.60 | 639761.06 | 2428666.60 | Метод спутниковых геодезических измерений (определений) | 0.1 | - |
| 798 | 639751.44 | 2428633.63 | 639751.44 | 2428633.63 | Метод спутниковых геодезических измерений (определений) | 0.1 | - |
| 799 | 639741.71 | 2428636.56 | 639739.79 | 2428637.14 | Метод спутниковых геодезических измерений (определений) | 0.1 | - |
| 1850 | - | - | 639735.93 | 2428622.25 | Метод спутниковых геодезических измерений (определений) | 0.1 | - |

| 1. Сведения о характерных точках границ уточняемого земельного участка с кадастровым номером 70:06:0101003:1845 : | | | | | | | |
|---|--|----------------------------------|--|---|---|--|----------------------------|
| Система координат МСК 70, зона 2 | | | | | | Зона № 2 | |
| Обозначение характерных точек границ | Координаты, м | | | | Метод определения координат | Формулы, примененные для расчета средней квадратической погрешности определения координат характерных точек границ (Mt), с подставленными в такие формулы значениями и итоговые (вычисленные) значения Mt, м | Описание закрепления точки |
| | содержатся в Едином государственном реестре недвижимости | | определены в результате выполнения комплексных кадастровых работ | | | | |
| | X | Y | X | Y | | | |
| 1 | 2 | 3 | 4 | 5 | 6 | 7 | 8 |
| 800 | 639732.83 | 2428601.21 | 639730.52 | 2428604.96 | Метод спутниковых геодезических измерений (определений) | 0.1 | - |
| 801 | 639750.27 | 2428595.45 | 639750.62 | 2428599.32 | Метод спутниковых геодезических измерений (определений) | 0.1 | - |
| 796 | 639765.83 | 2428665.22 | 639765.83 | 2428665.22 | Метод спутниковых геодезических измерений (определений) | 0.1 | - |
| 2. Сведения о частях границ уточняемого земельного участка с кадастровым номером 70:06:0101003:1845 : | | | | | | | |
| Обозначение части границ | | Горизонтальное проложение (S), м | Описание прохождения части границ | Сведения о согласовании местоположения границ (согласовано/спорное) | | | |
| от т. | до т. | | | | | | |
| 1 | 2 | 3 | 4 | 5 | | | |
| 796 | 797 | 4.97 | - | - | | | |
| 797 | 798 | 34.34 | - | - | | | |
| 798 | 799 | 12.17 | - | - | | | |
| 799 | 1850 | 15.38 | - | - | | | |
| 1850 | 800 | 18.12 | - | - | | | |
| 800 | 801 | 20.88 | - | - | | | |
| 801 | 796 | 67.63 | - | - | | | |

| 3. Сведения о характеристиках уточняемого земельного участка с кадастровым номером 70:06:0101003:1845 : | | |
|--|---|---|
| № п/п | Наименование характеристики | Значение характеристики |
| 1 | 2 | 3 |
| 1. | Адрес земельного участка | - |
| 1.1. | Сведения о местоположении земельного участка (при отсутствии адреса) в структурированном в соответствии с федеральной информационной адресной системой виде | - |
| 1.2. | Дополнительные сведения о местоположении земельного участка | - |
| 2. | Площадь земельного участка ± величина погрешности определения (вычисления) площади ($P \pm \Delta P$), м ² | 863 +/- 10 |
| 3. | Формула, примененная для расчета предельной допустимой погрешности определения площади земельного участка, с подставленными значениями и итоговые (вычисленные) значения (ΔP), м ² | $\Delta P = 3.5 * M_t * \sqrt{P} = 3.5 * 0,1 * \sqrt{863} = 10$ |
| 4. | Площадь земельного участка согласно сведениям Единого государственного реестра недвижимости ($P_{\text{кад}}$), м ² | 863 |
| 5. | Оценка расхождения P и $P_{\text{кад}}$ ($P - P_{\text{кад}}$), м ² | - |
| 6. | Предельные минимальный и максимальный размеры земельного участка ($P_{\text{мин}}$ и $P_{\text{макс}}$), м ² | - - |
| 7. | Кадастровый номер или иной государственный учетный номер (инвентарный) объекта недвижимости, расположенного на земельном участке | - |
| 8. | Вид (виды) разрешенного использования | Для индивидуального жилищного строительства |
| 8.1. | Дополнительные сведения об использовании земельного участка | - |
| 9. | Сведения о земельных участках (землях общего пользования, территории общего пользования), посредством которых обеспечивается доступ | - |
| 10. | Иные сведения | - |
| 4. Пояснения к сведениям об уточняемом земельном участке с кадастровым номером 70:06:0101003:1845 : | | |
| 1. | - | |

Сведения об уточняемых земельных участках, необходимые для исправления реестровых ошибок в сведениях о местоположении их границ

1. Сведения о характерных точках границ уточняемого земельного участка с кадастровым номером 70:06:0101003:517 :

Система координат МСК 70, зона 2

Зона №2

| Обозначение характерных точек границ | Координаты, м | | | | Метод определения координат | Формулы, примененные для расчета средней квадратической погрешности определения границ (Mt), с подставленными в такие формулы значениями и итоговые (вычисленные) значения Mt, м | Описание закрепления точки |
|--------------------------------------|--|------------|--|------------|---|--|----------------------------|
| | содержатся в Едином государственном реестре недвижимости | | определены в результате выполнения комплексных кадастровых работ | | | | |
| | X | Y | X | Y | | | |
| 1 | 2 | 3 | 4 | 5 | 6 | 7 | 8 |
| 802 | 639822.26 | 2428607.17 | 639821.87 | 2428603.33 | Метод спутниковых геодезических измерений (определений) | 0.1 | Закрепление отсутствует |
| 803 | 639838.45 | 2428603.15 | 639836.76 | 2428599.65 | Метод спутниковых геодезических измерений (определений) | 0.1 | Закрепление отсутствует |
| 804 | 639845.63 | 2428643.80 | 639845.63 | 2428643.80 | Метод спутниковых геодезических измерений (определений) | 0.1 | Закрепление отсутствует |
| 805 | 639831.16 | 2428647.12 | 639831.16 | 2428647.12 | Метод спутниковых геодезических измерений (определений) | 0.1 | Закрепление отсутствует |
| 806 | 639830.21 | 2428643.22 | - | - | - | 0.1 | Закрепление отсутствует |
| 807 | 639828.35 | 2428635.10 | 639828.35 | 2428635.10 | Метод спутниковых геодезических измерений (определений) | 0.1 | Закрепление отсутствует |

| 1. Сведения о характерных точках границ уточняемого земельного участка с кадастровым номером 70:06:0101003:517 : | | | | | | | |
|--|---|----------------------------------|--|-----------------------------------|---|--|----------------------------|
| Система координат МСК 70, зона 2 | | | | | | Зона № 2 | |
| Обозначение характерных точек границ | Координаты, м | | | | Метод определения координат | Формулы, примененные для расчета средней квадратической погрешности определения координат характерных точек границ (Mt), с подставленными в такие формулы значениями и итоговые (вычисленные) значения Mt, м | Описание закрепления точки |
| | содержатся в Едином государственном реестре недвижимости | | определены в результате выполнения комплексных кадастровых работ | | | | |
| | X | Y | X | Y | | | |
| 1 | 2 | 3 | 4 | 5 | 6 | 7 | 8 |
| 802 | 639822.26 | 2428607.17 | 639821.87 | 2428603.33 | Метод спутниковых геодезических измерений (определений) | 0.1 | Закрепление отсутствует |
| 2. Сведения о частях границ уточняемого земельного участка с кадастровым номером 70:06:0101003:517 : | | | | | | | |
| Обозначение части границ | | Горизонтальное проложение (S), м | | Описание прохождения части границ | Сведения о согласовании местоположения границ (согласовано/спорное) | | |
| от т. | до т. | | | | | | |
| 1 | 2 | 3 | | 4 | 5 | | |
| 802 | 803 | 15.34 | | - | - | | |
| 803 | 804 | 45.03 | | - | - | | |
| 804 | 805 | 14.85 | | - | - | | |
| 805 | 807 | 12.34 | | - | - | | |
| 807 | 802 | 32.42 | | - | - | | |
| 3. Сведения о характеристиках уточняемого земельного участка с кадастровым номером 70:06:0101003:517 : | | | | | | | |
| № п/п | Наименование характеристики | | | | | Значение характеристики | |
| 1 | 2 | | | | | 3 | |
| 1. | Адрес земельного участка | | | | | - | |
| 1.1. | Сведения о местоположении земельного участка (при отсутствии адреса) в структурированном в соответствии с федеральной информационной адресной системой виде | | | | | - | |
| 1.2. | Дополнительные сведения о местоположении земельного участка | | | | | - | |
| 2. | Площадь земельного участка ± величина погрешности определения (вычисления) площади (P ± ΔP), м2 | | | | | 683 +/- 9 | |
| 3. | Формула, примененная для расчета предельной допустимой погрешности определения площади земельного участка, с подставленными значениями и итоговые (вычисленные) значения (ΔP), м2 | | | | | $\Delta P = 3.5 * Mt * \sqrt{P} = 3.5 * 0,1 * \sqrt{683} = 9$ | |
| 4. | Площадь земельного участка согласно сведениям Единого государственного реестра недвижимости (Pкад), м2 | | | | | 650 | |
| 5. | Оценка расхождения P и Pкад (P - Pкад), м2 | | | | | 33 | |
| 6. | Предельные минимальный и максимальный размеры земельного участка (Pмин и Pмакс), м2 | | | | | - | |

3. Сведения о характеристиках уточняемого земельного участка с кадастровым номером 70:06:0101003:517 :

| № п/п | Наименование характеристики | Значение характеристики |
|--------------|---|--|
| 1 | 2 | 3 |
| 7. | Кадастровый номер или иной государственный учетный номер (инвентарный) объекта недвижимости, расположенного на земельном участке | - |
| 8. | Вид (виды) разрешенного использования | Для ведения личного подсобного хозяйства |
| 8.1. | Дополнительные сведения об использовании земельного участка | - |
| 9. | Сведения о земельных участках (землях общего пользования, территории общего пользования), посредством которых обеспечивается доступ | - |
| 10. | Иные сведения | - |

4. Пояснения к сведениям об уточняемом земельном участке с кадастровым номером 70:06:0101003:517 :

| | |
|----|---|
| 1. | - |
|----|---|

Сведения об уточняемых земельных участках, необходимые для исправления реестровых ошибок в сведениях о местоположении их границ

1. Сведения о характерных точках границ уточняемого земельного участка с кадастровым номером 70:06:0101003:130 :

Система координат МСК 70, зона 2

Зона № 2

| Обозначение характерных точек границ | Координаты, м | | | | Метод определения координат | Формулы, примененные для расчета средней квадратической погрешности определения координат характерных точек границ (Mt), с подставленными в такие формулы значениями и итоговые (вычисленные) значения Mt, м | Описание закрепления точки |
|--------------------------------------|--|------------|--|------------|---|--|----------------------------|
| | содержатся в Едином государственном реестре недвижимости | | определены в результате выполнения комплексных кадастровых работ | | | | |
| | X | Y | X | Y | | | |
| 1 | 2 | 3 | 4 | 5 | 6 | 7 | 8 |
| 808 | 639871.44 | 2428486.06 | 639871.06 | 2428485.10 | Метод спутниковых геодезических измерений (определений) | 0.1 | Закрепление отсутствует |
| 809 | 639855.29 | 2428491.58 | - | - | - | 0.1 | Закрепление отсутствует |
| 810 | 639844.57 | 2428495.23 | - | - | - | 0.1 | Закрепление отсутствует |
| 811 | 639825.92 | 2428501.58 | 639823.82 | 2428501.62 | Метод спутниковых геодезических измерений (определений) | 0.1 | Закрепление отсутствует |
| 812 | 639828.21 | 2428505.83 | 639827.34 | 2428506.71 | Метод спутниковых геодезических измерений (определений) | 0.1 | Закрепление отсутствует |
| 813 | 639821.42 | 2428512.71 | 639821.42 | 2428512.71 | Метод спутниковых геодезических измерений (определений) | 0.1 | Закрепление отсутствует |
| 814 | 639815.99 | 2428502.67 | 639815.99 | 2428502.67 | Метод спутниковых геодезических измерений (определений) | 0.1 | Закрепление отсутствует |

1. Сведения о характерных точках границ уточняемого земельного участка с кадастровым номером 70:06:0101003:130 :

| Система координат МСК 70, зона 2 | | | | | Зона № 2 | | |
|--------------------------------------|--|------------|--|------------|---|--|----------------------------|
| Обозначение характерных точек границ | Координаты, м | | | | Метод определения координат | Формулы, примененные для расчета средней квадратической погрешности определения координат характерных точек границ (Mt), с подставленными в такие формулы значениями и итоговые (вычисленные) значения Mt, м | Описание закрепления точки |
| | содержатся в Едином государственном реестре недвижимости | | определены в результате выполнения комплексных кадастровых работ | | | | |
| | X | Y | X | Y | | | |
| 1 | 2 | 3 | 4 | 5 | 6 | 7 | 8 |
| 815 | 639812.08 | 2428471.87 | 639809.59 | 2428472.03 | Метод спутниковых геодезических измерений (определений) | 0.1 | Закрепление отсутствует |
| 816 | 639860.36 | 2428458.11 | 639860.36 | 2428458.11 | Метод спутниковых геодезических измерений (определений) | 0.1 | Закрепление отсутствует |
| 808 | 639871.44 | 2428486.06 | 639871.06 | 2428485.10 | Метод спутниковых геодезических измерений (определений) | 0.1 | Закрепление отсутствует |

2. Сведения о частях границ уточняемого земельного участка с кадастровым номером 70:06:0101003:130 :

| Обозначение части границ | | Горизонтальное проложение (S), м | Описание прохождения части границ | Сведения о согласовании местоположения границ (согласовано/спорное) |
|--------------------------|-------|----------------------------------|-----------------------------------|---|
| от т. | до т. | | | |
| 1 | 2 | 3 | 4 | 5 |
| 808 | 811 | 50.05 | - | - |
| 811 | 812 | 6.19 | - | - |
| 812 | 813 | 8.43 | - | - |
| 813 | 814 | 11.41 | - | - |
| 814 | 815 | 31.30 | - | - |
| 815 | 816 | 52.64 | - | - |
| 816 | 808 | 29.03 | - | - |

| 3. Сведения о характеристиках уточняемого земельного участка с кадастровым номером 70:06:0101003:130 : | | |
|---|---|--|
| № п/п | Наименование характеристики | Значение характеристики |
| 1 | 2 | 3 |
| 1. | Адрес земельного участка | - |
| 1.1. | Сведения о местоположении земельного участка (при отсутствии адреса) в структурированном в соответствии с федеральной информационной адресной системой виде | - |
| 1.2. | Дополнительные сведения о местоположении земельного участка | - |
| 2. | Площадь земельного участка ± величина погрешности определения (вычисления) площади ($P \pm \Delta P$), м ² | 1767 +/- 15 |
| 3. | Формула, примененная для расчета предельной допустимой погрешности определения площади земельного участка, с подставленными значениями и итоговые (вычисленные) значения (ΔP), м ² | $\Delta P = 3.5 * M_t * \sqrt{P} = 3.5 * 0,1 * \sqrt{1767} = 15$ |
| 4. | Площадь земельного участка согласно сведениям Единого государственного реестра недвижимости ($P_{\text{кад}}$), м ² | 1765 |
| 5. | Оценка расхождения P и $P_{\text{кад}}$ ($P - P_{\text{кад}}$), м ² | 2 |
| 6. | Предельные минимальный и максимальный размеры земельного участка ($P_{\text{мин}}$ и $P_{\text{макс}}$), м ² | - - |
| 7. | Кадастровый номер или иной государственный учетный номер (инвентарный) объекта недвижимости, расположенного на земельном участке | - |
| 8. | Вид (виды) разрешенного использования | Для ведения личного подсобного хозяйства |
| 8.1. | Дополнительные сведения об использовании земельного участка | - |
| 9. | Сведения о земельных участках (землях общего пользования, территории общего пользования), посредством которых обеспечивается доступ | - |
| 10. | Иные сведения | - |
| 4. Пояснения к сведениям об уточняемом земельном участке с кадастровым номером 70:06:0101003:130 : | | |
| 1. | - | |

Сведения об уточняемых земельных участках, необходимые для исправления реестровых ошибок в сведениях о местоположении их границ

1. Сведения о характерных точках границ уточняемого земельного участка с кадастровым номером 70:06:0101003:133 :

Система координат МСК 70, зона 2

Зона №2

| Обозначение характерных точек границ | Координаты, м | | | | Метод определения координат | Формулы, примененные для расчета средней квадратической погрешности определения границ (Mt), с подставленными в такие формулы значениями и итоговые (вычисленные) значения Mt, м | Описание закрепления точки |
|--------------------------------------|--|------------|--|------------|---|--|----------------------------|
| | содержатся в Едином государственном реестре недвижимости | | определены в результате выполнения комплексных кадастровых работ | | | | |
| | X | Y | X | Y | | | |
| 1 | 2 | 3 | 4 | 5 | 6 | 7 | 8 |
| 811 | 639825.92 | 2428501.58 | 639823.82 | 2428501.62 | Метод спутниковых геодезических измерений (определений) | 0.1 | Закрепление отсутствует |
| 810 | 639844.57 | 2428495.23 | - | - | - | 0.1 | Закрепление отсутствует |
| 809 | 639855.29 | 2428491.58 | - | - | - | 0.1 | Закрепление отсутствует |
| 808 | 639871.44 | 2428486.06 | 639871.06 | 2428485.10 | Метод спутниковых геодезических измерений (определений) | 0.1 | Закрепление отсутствует |
| 817 | 639881.37 | 2428515.40 | 639880.90 | 2428514.00 | Метод спутниковых геодезических измерений (определений) | 0.1 | Закрепление отсутствует |
| 818 | 639869.90 | 2428519.15 | - | - | - | 0.1 | Закрепление отсутствует |
| 819 | 639858.41 | 2428522.69 | - | - | - | 0.1 | Закрепление отсутствует |
| 820 | 639841.93 | 2428527.62 | 639841.02 | 2428526.47 | Метод спутниковых геодезических измерений (определений) | 0.1 | Закрепление отсутствует |
| 812 | 639828.21 | 2428505.83 | - | - | - | 0.1 | Закрепление отсутствует |

| 1. Сведения о характерных точках границ уточняемого земельного участка с кадастровым номером 70:06:0101003:133 : | | | | | | | |
|--|---|----------------------------------|--|-----------------------------------|---|--|----------------------------|
| Система координат МСК 70, зона 2 | | | | | | | Зона № 2 |
| Обозначение характерных точек границ | Координаты, м | | | | Метод определения координат | Формулы, примененные для расчета средней квадратической погрешности определения координат характерных точек границ (Mt), с подставленными в такие формулы значениями и итоговые (вычисленные) значения Mt, м | Описание закрепления точки |
| | содержатся в Едином государственном реестре недвижимости | | определены в результате выполнения комплексных кадастровых работ | | | | |
| | X | Y | X | Y | | | |
| 1 | 2 | 3 | 4 | 5 | 6 | 7 | 8 |
| 811 | 639825.92 | 2428501.58 | 639823.82 | 2428501.62 | Метод спутниковых геодезических измерений (определений) | 0.1 | Закрепление отсутствует |
| 2. Сведения о частях границ уточняемого земельного участка с кадастровым номером 70:06:0101003:133 : | | | | | | | |
| Обозначение части границ | | Горизонтальное проложение (S), м | | Описание прохождения части границ | Сведения о согласовании местоположения границ (согласовано/спорное) | | |
| от т. | до т. | | | | | | |
| 1 | 2 | 3 | | 4 | 5 | | |
| 811 | 808 | 50.05 | | - | - | | |
| 808 | 817 | 30.53 | | - | - | | |
| 817 | 820 | 41.78 | | - | - | | |
| 820 | 811 | 30.22 | | - | - | | |
| 3. Сведения о характеристиках уточняемого земельного участка с кадастровым номером 70:06:0101003:133 : | | | | | | | |
| № п/п | Наименование характеристики | | | | | Значение характеристики | |
| 1 | 2 | | | | | 3 | |
| 1. | Адрес земельного участка | | | | | - | |
| 1.1. | Сведения о местоположении земельного участка (при отсутствии адреса) в структурированном в соответствии с федеральной информационной адресной системой виде | | | | | - | |
| 1.2. | Дополнительные сведения о местоположении земельного участка | | | | | - | |
| 2. | Площадь земельного участка ± величина погрешности определения (вычисления) площади (P ± ΔP), м ² | | | | | 1367 +/- 13 | |
| 3. | Формула, примененная для расчета предельной допустимой погрешности определения площади земельного участка, с подставленными значениями и итоговые (вычисленные) значения (ΔP), м ² | | | | | ΔP=3.5*Mt*√P=3.5*0,1*√1367=13 | |
| 4. | Площадь земельного участка согласно сведениям Единого государственного реестра недвижимости (Pкад), м ² | | | | | 1365 | |
| 5. | Оценка расхождения P и Pкад (P - Pкад), м ² | | | | | 2 | |
| 6. | Предельные минимальный и максимальный размеры земельного участка (Pмин и Pмакс), м ² | | | | | - - | |
| 7. | Кадастровый номер или иной государственный учетный номер (инвентарный) объекта недвижимости, расположенного на земельном участке | | | | | - | |

3. Сведения о характеристиках уточняемого земельного участка с кадастровым номером 70:06:0101003:133 :

| № п/п | Наименование характеристики | Значение характеристики |
|--------------|---|--|
| 1 | 2 | 3 |
| 8. | Вид (виды) разрешенного использования | Для ведения личного подсобного хозяйства |
| 8.1. | Дополнительные сведения об использовании земельного участка | - |
| 9. | Сведения о земельных участках (землях общего пользования, территории общего пользования), посредством которых обеспечивается доступ | - |
| 10. | Иные сведения | - |

4. Пояснения к сведениям об уточняемом земельном участке с кадастровым номером 70:06:0101003:133 :

1. -

Сведения об уточняемых земельных участках, необходимые для исправления реестровых ошибок в сведениях о местоположении их границ

1. Сведения о характерных точках границ уточняемого земельного участка с кадастровым номером 70:06:0101003:519 :

Система координат МСК 70, зона 2

Зона №2

| Обозначение характерных точек границ | Координаты, м | | | | Метод определения координат | Формулы, примененные для расчета средней квадратической погрешности определения границ (Mt), с подставленными в такие формулы значениями и итоговые (вычисленные) значения Mt, м | Описание закрепления точки |
|--------------------------------------|--|------------|--|------------|---|--|----------------------------|
| | содержатся в Едином государственном реестре недвижимости | | определены в результате выполнения комплексных кадастровых работ | | | | |
| | X | Y | X | Y | | | |
| 1 | 2 | 3 | 4 | 5 | 6 | 7 | 8 |
| 821 | 639867.31 | 2428576.98 | 639867.31 | 2428576.98 | Метод спутниковых геодезических измерений (определений) | 0.1 | Закрепление отсутствует |
| 822 | 639881.62 | 2428560.42 | 639878.64 | 2428563.86 | Метод спутниковых геодезических измерений (определений) | 0.1 | Закрепление отсутствует |
| 823 | 639880.89 | 2428559.62 | - | - | - | 0 | Закрепление отсутствует |
| 824 | 639879.86 | 2428558.47 | 639875.21 | 2428560.76 | Метод спутниковых геодезических измерений (определений) | 0.1 | Закрепление отсутствует |
| 825 | 639881.16 | 2428557.37 | 639878.06 | 2428557.60 | Метод спутниковых геодезических измерений (определений) | 0.1 | Закрепление отсутствует |
| 826 | 639879.58 | 2428555.66 | 639876.26 | 2428555.15 | Метод спутниковых геодезических измерений (определений) | 0.1 | Закрепление отсутствует |
| 827 | 639886.08 | 2428549.73 | - | - | - | 0 | Закрепление отсутствует |

1. Сведения о характерных точках границ уточняемого земельного участка с кадастровым номером 70:06:0101003:519 :

| Система координат МСК 70, зона 2 | | | | | | Зона № 2 | |
|--------------------------------------|--|------------|--|------------|---|--|----------------------------|
| Обозначение характерных точек границ | Координаты, м | | | | Метод определения координат | Формулы, примененные для расчета средней квадратической погрешности определения координат характерных точек границ (Mt), с подставленными в такие формулы значениями и итоговые (вычисленные) значения Mt, м | Описание закрепления точки |
| | содержатся в Едином государственном реестре недвижимости | | определены в результате выполнения комплексных кадастровых работ | | | | |
| | X | Y | X | Y | | | |
| 1 | 2 | 3 | 4 | 5 | 6 | 7 | 8 |
| 828 | 639886.46 | 2428549.40 | - | - | - | 0 | Закрепление отсутствует |
| 829 | 639893.78 | 2428542.76 | 639893.09 | 2428541.23 | Метод спутниковых геодезических измерений (определений) | 0.1 | Закрепление отсутствует |
| 830 | 639896.87 | 2428546.15 | - | - | - | 0 | Закрепление отсутствует |
| 831 | 639915.79 | 2428565.61 | 639915.79 | 2428565.61 | Метод спутниковых геодезических измерений (определений) | 0.1 | Закрепление отсутствует |
| 832 | 639885.44 | 2428594.12 | 639885.44 | 2428594.12 | Метод спутниковых геодезических измерений (определений) | 0.1 | Закрепление отсутствует |
| 821 | 639867.31 | 2428576.98 | 639867.31 | 2428576.98 | Метод спутниковых геодезических измерений (определений) | 0.1 | Закрепление отсутствует |

2. Сведения о частях границ уточняемого земельного участка с кадастровым номером 70:06:0101003:519 :

| Обозначение части границ | | Горизонтальное проложение (S), м | Описание прохождения части границ | Сведения о согласовании местоположения границ (согласовано/спорное) |
|--------------------------|-------|----------------------------------|-----------------------------------|---|
| от т. | до т. | | | |
| 1 | 2 | 3 | 4 | 5 |
| 821 | 822 | 17.34 | - | - |
| 822 | 824 | 4.62 | - | - |
| 824 | 825 | 4.26 | - | - |

| 2. Сведения о частях границ уточняемого земельного участка с кадастровым номером 70:06:0101003:519 : | | | | |
|---|---|----------------------------------|--|---|
| Обозначение части границ | | Горизонтальное проложение (S), м | Описание прохождения части границ | Сведения о согласовании местоположения границ (согласовано/спорное) |
| от т. | до т. | | | |
| 1 | 2 | 3 | 4 | 5 |
| 825 | 826 | 3.04 | - | - |
| 826 | 829 | 21.84 | - | - |
| 829 | 831 | 33.31 | - | - |
| 831 | 832 | 41.64 | - | - |
| 832 | 821 | 24.95 | - | - |
| 3. Сведения о характеристиках уточняемого земельного участка с кадастровым номером 70:06:0101003:519 : | | | | |
| № п/п | Наименование характеристики | | Значение характеристики | |
| 1 | 2 | | 3 | |
| 1. | Адрес земельного участка | | - | |
| 1.1. | Сведения о местоположении земельного участка (при отсутствии адреса) в структурированном в соответствии с федеральной информационной адресной системой виде | | - | |
| 1.2. | Дополнительные сведения о местоположении земельного участка | | - | |
| 2. | Площадь земельного участка ± величина погрешности определения (вычисления) площади ($P \pm \Delta P$), м ² | | 1300 +/- 13 | |
| 3. | Формула, примененная для расчета предельной допустимой погрешности определения площади земельного участка, с подставленными значениями и итоговые (вычисленные) значения (ΔP), м ² | | $\Delta P = 3.5 * M_t * \sqrt{P} = 3.5 * 0,1 * \sqrt{1300} = 13$ | |
| 4. | Площадь земельного участка согласно сведениям Единого государственного реестра недвижимости (Р _{кад}), м ² | | 1217 | |
| 5. | Оценка расхождения Р и Р _{кад} (Р - Р _{кад}), м ² | | 83 | |
| 6. | Предельные минимальный и максимальный размеры земельного участка (Р _{мин} и Р _{макс}), м ² | | - - | |
| 7. | Кадастровый номер или иной государственный учетный номер (инвентарный) объекта недвижимости, расположенного на земельном участке | | 70:06:0101003:870 | |
| 8. | Вид (виды) разрешенного использования | | Для ведения личного подсобного хозяйства | |
| 8.1. | Дополнительные сведения об использовании земельного участка | | - | |
| 9. | Сведения о земельных участках (землях общего пользования, территории общего пользования), посредством которых обеспечивается доступ | | - | |
| 10. | Иные сведения | | - | |
| 4. Пояснения к сведениям об уточняемом земельном участке с кадастровым номером 70:06:0101003:519 : | | | | |
| 1. | - | | | |

Сведения об уточняемых земельных участках, необходимые для исправления реестровых ошибок в сведениях о местоположении их границ

1. Сведения о характерных точках границ уточняемого земельного участка с кадастровым номером 70:06:0101003:522 :

Система координат МСК 70, зона 2

Зона № 2

| Обозначение характерных точек границ | Координаты, м | | | | Метод определения координат | Формулы, примененные для расчета средней квадратической погрешности определения границ (Mt), с подставленными в такие формулы значениями и итоговые (вычисленные) значения Mt, м | Описание закрепления точки |
|--------------------------------------|--|------------|--|------------|---|--|----------------------------|
| | содержатся в Едином государственном реестре недвижимости | | определены в результате выполнения комплексных кадастровых работ | | | | |
| | X | Y | X | Y | | | |
| 1 | 2 | 3 | 4 | 5 | 6 | 7 | 8 |
| 821 | 639867.31 | 2428576.98 | 639867.31 | 2428576.98 | Метод спутниковых геодезических измерений (определений) | 0.1 | Закрепление отсутствует |
| 820 | 639841.93 | 2428527.62 | 639841.02 | 2428526.47 | Метод спутниковых геодезических измерений (определений) | 0.1 | Закрепление отсутствует |
| 819 | 639858.41 | 2428522.69 | - | - | - | 0.1 | Закрепление отсутствует |
| 818 | 639869.90 | 2428519.15 | - | - | - | 0.1 | Закрепление отсутствует |
| 817 | 639881.37 | 2428515.40 | 639880.90 | 2428514.00 | Метод спутниковых геодезических измерений (определений) | 0.1 | Закрепление отсутствует |
| 829 | 639893.78 | 2428542.76 | 639893.09 | 2428541.23 | Метод спутниковых геодезических измерений (определений) | 0.1 | Закрепление отсутствует |
| 828 | 639886.46 | 2428549.40 | - | - | - | 0.1 | Закрепление отсутствует |
| 827 | 639886.08 | 2428549.73 | - | - | - | 0.1 | Закрепление отсутствует |

1. Сведения о характерных точках границ уточняемого земельного участка с кадастровым номером 70:06:0101003:522 :

Система координат МСК 70, зона 2

Зона № 2

| Обозначение характерных точек границ | Координаты, м | | | | Метод определения координат | Формулы, примененные для расчета средней квадратической погрешности определения координат характерных точек границ (Mt), с подставленными в такие формулы значениями и итоговые (вычисленные) значения Mt, м | Описание закрепления точки |
|--------------------------------------|--|------------|--|------------|---|--|----------------------------|
| | содержатся в Едином государственном реестре недвижимости | | определены в результате выполнения комплексных кадастровых работ | | | | |
| | X | Y | X | Y | | | |
| 1 | 2 | 3 | 4 | 5 | 6 | 7 | 8 |
| 826 | 639879.58 | 2428555.66 | 639876.26 | 2428555.15 | Метод спутниковых геодезических измерений (определений) | 0.1 | Закрепление отсутствует |
| 825 | 639881.16 | 2428557.37 | 639878.06 | 2428557.60 | Метод спутниковых геодезических измерений (определений) | 0.1 | Закрепление отсутствует |
| 824 | 639879.86 | 2428558.47 | 639875.21 | 2428560.76 | Метод спутниковых геодезических измерений (определений) | 0.1 | Закрепление отсутствует |
| 823 | 639880.89 | 2428559.62 | - | - | - | 0.1 | Закрепление отсутствует |
| 822 | 639881.62 | 2428560.42 | 639878.64 | 2428563.86 | Метод спутниковых геодезических измерений (определений) | 0.1 | Закрепление отсутствует |
| 821 | 639867.31 | 2428576.98 | 639867.31 | 2428576.98 | Метод спутниковых геодезических измерений (определений) | 0.1 | Закрепление отсутствует |

| 2. Сведения о частях границ уточняемого земельного участка с кадастровым номером 70:06:0101003:522 : | | | | |
|---|---|----------------------------------|--|---|
| Обозначение части границ | | Горизонтальное проложение (S), м | Описание прохождения части границ | Сведения о согласовании местоположения границ (согласовано/спорное) |
| от т. | до т. | | | |
| 1 | 2 | 3 | 4 | 5 |
| 821 | 820 | 56.94 | - | - |
| 820 | 817 | 41.78 | - | - |
| 817 | 829 | 29.83 | - | - |
| 829 | 826 | 21.84 | - | - |
| 826 | 825 | 3.04 | - | - |
| 825 | 824 | 4.26 | - | - |
| 824 | 822 | 4.62 | - | - |
| 822 | 821 | 17.34 | - | - |
| 3. Сведения о характеристиках уточняемого земельного участка с кадастровым номером 70:06:0101003:522 : | | | | |
| № п/п | Наименование характеристики | | Значение характеристики | |
| 1 | 2 | | 3 | |
| 1. | Адрес земельного участка | | - | |
| 1.1. | Сведения о местоположении земельного участка (при отсутствии адреса) в структурированном в соответствии с федеральной информационной адресной системой виде | | - | |
| 1.2. | Дополнительные сведения о местоположении земельного участка | | - | |
| 2. | Площадь земельного участка ± величина погрешности определения (вычисления) площади (P ± ΔP), м2 | | 1679 +/- 14 | |
| 3. | Формула, примененная для расчета предельной допустимой погрешности определения площади земельного участка, с подставленными значениями и итоговые (вычисленные) значения (ΔP), м2 | | $\Delta P = 3.5 * M_t * \sqrt{P} = 3.5 * 0,1 * \sqrt{1679} = 14$ | |
| 4. | Площадь земельного участка согласно сведениям Единого государственного реестра недвижимости (P _{кад}), м2 | | 1678 | |
| 5. | Оценка расхождения P и P _{кад} (P - P _{кад}), м2 | | 1 | |
| 6. | Предельные минимальный и максимальный размеры земельного участка (P _{мин} и P _{макс}), м2 | | - - | |
| 7. | Кадастровый номер или иной государственный учетный номер (инвентарный) объекта недвижимости, расположенного на земельном участке | | 70:06:0101003:855 | |
| 8. | Вид (виды) разрешенного использования | | Для ведения личного подсобного хозяйства | |
| 8.1. | Дополнительные сведения об использовании земельного участка | | - | |
| 9. | Сведения о земельных участках (землях общего пользования, территории общего пользования), посредством которых обеспечивается доступ | | - | |
| 10. | Иные сведения | | - | |
| 4. Пояснения к сведениям об уточняемом земельном участке с кадастровым номером 70:06:0101003:522 : | | | | |
| 1. | - | | | |

Сведения об уточняемых земельных участках, необходимые для исправления реестровых ошибок в сведениях о местоположении их границ

1. Сведения о характерных точках границ уточняемого земельного участка с кадастровым номером 70:06:0101003:649 :

Система координат МСК 70, зона 2

Зона № 2

| Обозначение характерных точек границ | Координаты, м | | | | Метод определения координат | Формулы, примененные для расчета средней квадратической погрешности определения координат характерных точек границ (Mt), с подставленными в такие формулы значениями и итоговые (вычисленные) значения Mt, м | Описание закрепления точки |
|--------------------------------------|--|------------|--|------------|---|--|----------------------------|
| | содержатся в Едином государственном реестре недвижимости | | определены в результате выполнения комплексных кадастровых работ | | | | |
| | X | Y | X | Y | | | |
| 1 | 2 | 3 | 4 | 5 | 6 | 7 | 8 |
| 833 | 639894.04 | 2428337.55 | 639894.89 | 2428339.29 | Метод спутниковых геодезических измерений (определений) | 0.1 | Закрепление отсутствует |
| 834 | 639897.23 | 2428344.09 | 639897.23 | 2428344.09 | Метод спутниковых геодезических измерений (определений) | 0.1 | Закрепление отсутствует |
| 835 | 639903.42 | 2428353.95 | 639903.42 | 2428353.95 | Метод спутниковых геодезических измерений (определений) | 0.1 | Закрепление отсутствует |
| 836 | 639917.00 | 2428378.19 | 639916.84 | 2428381.06 | Метод спутниковых геодезических измерений (определений) | 0.1 | Закрепление отсутствует |
| 837 | 639880.37 | 2428395.65 | - | - | - | 0.1 | Закрепление отсутствует |
| 838 | 639874.17 | 2428398.35 | - | - | - | 0.1 | Закрепление отсутствует |
| 839 | 639873.52 | 2428398.62 | - | - | - | 0.1 | Закрепление отсутствует |

1. Сведения о характерных точках границ уточняемого земельного участка с кадастровым номером 70:06:0101003:649 :

| Система координат МСК 70, зона 2 | | | | | | Зона № 2 | |
|--------------------------------------|--|------------|--|------------|---|--|----------------------------|
| Обозначение характерных точек границ | Координаты, м | | | | Метод определения координат | Формулы, примененные для расчета средней квадратической погрешности определения координат характерных точек границ (Mt), с подставленными в такие формулы значениями и итоговые (вычисленные) значения Mt, м | Описание закрепления точки |
| | содержатся в Едином государственном реестре недвижимости | | определены в результате выполнения комплексных кадастровых работ | | | | |
| | X | Y | X | Y | | | |
| 1 | 2 | 3 | 4 | 5 | 6 | 7 | 8 |
| 840 | 639855.13 | 2428406.69 | 639852.57 | 2428409.18 | Метод спутниковых геодезических измерений (определений) | 0.1 | Закрепление отсутствует |
| 841 | 639852.89 | 2428407.66 | - | - | - | 0.1 | Закрепление отсутствует |
| 842 | 639834.97 | 2428362.26 | 639834.97 | 2428362.26 | Метод спутниковых геодезических измерений (определений) | 0.1 | Закрепление отсутствует |
| 844 | - | - | 639853.21 | 2428354.73 | Метод спутниковых геодезических измерений (определений) | 0.1 | Закрепление отсутствует |
| н405У | - | - | 639878.72 | 2428345.28 | Метод спутниковых геодезических измерений (определений) | 0.1 | Закрепление отсутствует |
| 843 | 639835.90 | 2428361.88 | - | - | - | 0.1 | Закрепление отсутствует |
| 844 | 639853.21 | 2428354.73 | - | - | - | 0.1 | Закрепление отсутствует |
| 845 | 639879.80 | 2428343.97 | - | - | - | 0.1 | Закрепление отсутствует |
| 846 | 639886.28 | 2428341.27 | - | - | - | 0.1 | Закрепление отсутствует |

| 1. Сведения о характерных точках границ уточняемого земельного участка с кадастровым номером 70:06:0101003:649 : | | | | | | | |
|--|---|----------------------------------|--|-----------------------------------|---|--|----------------------------|
| Система координат МСК 70, зона 2 | | | | | | Зона № 2 | |
| Обозначение характерных точек границ | Координаты, м | | | | Метод определения координат | Формулы, примененные для расчета средней квадратической погрешности определения координат характерных точек границ (Mt), с подставленными в такие формулы значениями и итоговые (вычисленные) значения Mt, м | Описание закрепления точки |
| | содержатся в Едином государственном реестре недвижимости | | определены в результате выполнения комплексных кадастровых работ | | | | |
| | X | Y | X | Y | | | |
| 1 | 2 | 3 | 4 | 5 | 6 | 7 | 8 |
| 833 | 639894.04 | 2428337.55 | 639894.89 | 2428339.29 | Метод спутниковых геодезических измерений (определений) | 0.1 | Закрепление отсутствует |
| 2. Сведения о частях границ уточняемого земельного участка с кадастровым номером 70:06:0101003:649 : | | | | | | | |
| Обозначение части границ | | Горизонтальное проложение (S), м | | Описание прохождения части границ | Сведения о согласовании местоположения границ (согласовано/спорное) | | |
| от т. | до т. | | | | | | |
| 1 | 2 | 3 | | 4 | 5 | | |
| 833 | 834 | 5.34 | | - | - | | |
| 834 | 835 | 11.64 | | - | - | | |
| 835 | 836 | 30.25 | | - | - | | |
| 836 | 840 | 70.15 | | - | - | | |
| 840 | 842 | 50.11 | | - | - | | |
| 842 | 844 | 19.73 | | - | - | | |
| 844 | н405У | 27.20 | | - | - | | |
| н405У | 833 | 17.24 | | - | - | | |
| 3. Сведения о характеристиках уточняемого земельного участка с кадастровым номером 70:06:0101003:649 : | | | | | | | |
| № п/п | Наименование характеристики | | | | Значение характеристики | | |
| 1 | 2 | | | | 3 | | |
| 1. | Адрес земельного участка | | | | - | | |
| 1.1. | Сведения о местоположении земельного участка (при отсутствии адреса) в структурированном в соответствии с федеральной информационной адресной системой виде | | | | - | | |
| 1.2. | Дополнительные сведения о местоположении земельного участка | | | | - | | |
| 2. | Площадь земельного участка ± величина погрешности определения (вычисления) площади (P ± ΔP), м2 | | | | 3289 +/- 20 | | |
| 3. | Формула, примененная для расчета предельной допустимой погрешности определения площади земельного участка, с подставленными значениями и итоговые (вычисленные) значения (ΔP), м2 | | | | $\Delta P = 3.5 * M_t * \sqrt{P} = 3.5 * 0,1 * \sqrt{3289} = 20$ | | |
| 4. | Площадь земельного участка согласно сведениям Единого государственного реестра недвижимости (P _{кад}), м2 | | | | 3208 | | |
| 5. | Оценка расхождения P и P _{кад} (P - P _{кад}), м2 | | | | 81 | | |

| 3. Сведения о характеристиках уточняемого земельного участка с кадастровым номером 70:06:0101003:649 : | | |
|---|---|---|
| № п/п | Наименование характеристики | Значение характеристики |
| 1 | 2 | 3 |
| 6. | Предельные минимальный и максимальный размеры земельного участка (Рмин и Рмакс), м2 | - - |
| 7. | Кадастровый номер или иной государственный учетный номер (инвентарный) объекта недвижимости, расположенного на земельном участке | 70:06:0101003:970 |
| 8. | Вид (виды) разрешенного использования | Для эксплуатации и обслуживания многоквартирного дома |
| 8.1. | Дополнительные сведения об использовании земельного участка | - |
| 9. | Сведения о земельных участках (землях общего пользования, территории общего пользования), посредством которых обеспечивается доступ | - |
| 10. | Иные сведения | - |
| 4. Пояснения к сведениям об уточняемом земельном участке с кадастровым номером 70:06:0101003:649 : | | |
| 1. | - | |

Сведения об уточняемых земельных участках, необходимые для исправления реестровых ошибок в сведениях о местоположении их границ

1. Сведения о характерных точках границ уточняемого земельного участка с кадастровым номером 70:06:0101003:654 :

Система координат МСК 70, зона 2

Зона № 2

| Обозначение характерных точек границ | Координаты, м | | | | Метод определения координат | Формулы, примененные для расчета средней квадратической погрешности определения границ (Mt), с подставленными в такие формулы значениями и итоговые (вычисленные) значения Mt, м | Описание закрепления точки |
|--------------------------------------|--|------------|--|------------|---|--|----------------------------|
| | содержатся в Едином государственном реестре недвижимости | | определены в результате выполнения комплексных кадастровых работ | | | | |
| | X | Y | X | Y | | | |
| 1 | 2 | 3 | 4 | 5 | 6 | 7 | 8 |
| 847 | 639949.24 | 2428462.17 | 639952.02 | 2428460.29 | Метод спутниковых геодезических измерений (определений) | 0.1 | Закрепление отсутствует |
| 848 | 639958.90 | 2428484.70 | 639958.90 | 2428484.70 | Метод спутниковых геодезических измерений (определений) | 0.1 | Закрепление отсутствует |
| н406У | - | - | 639925.26 | 2428497.70 | Метод спутниковых геодезических измерений (определений) | 0.1 | Закрепление отсутствует |
| 849 | 639942.68 | 2428491.32 | - | - | - | 0.1 | Закрепление отсутствует |
| 850 | 639926.84 | 2428497.26 | - | - | - | 0.1 | Закрепление отсутствует |
| 851 | 639921.66 | 2428499.41 | - | - | - | 0.1 | Закрепление отсутствует |
| 852 | 639918.36 | 2428500.97 | - | - | - | 0.1 | Закрепление отсутствует |
| 853 | 639912.40 | 2428503.33 | - | - | - | 0.1 | Закрепление отсутствует |
| 854 | 639911.73 | 2428501.84 | 639910.92 | 2428503.24 | Метод спутниковых геодезических измерений (определений) | 0.1 | Закрепление отсутствует |

1. Сведения о характерных точках границ уточняемого земельного участка с кадастровым номером 70:06:0101003:654 :

| Система координат МСК 70, зона 2 | | | | | | Зона № 2 | |
|--------------------------------------|--|------------|--|------------|---|--|----------------------------|
| Обозначение характерных точек границ | Координаты, м | | | | Метод определения координат | Формулы, примененные для расчета средней квадратической погрешности определения координат характерных точек границ (Mt), с подставленными в такие формулы значениями и итоговые (вычисленные) значения Mt, м | Описание закрепления точки |
| | содержатся в Едином государственном реестре недвижимости | | определены в результате выполнения комплексных кадастровых работ | | | | |
| | X | Y | X | Y | | | |
| 1 | 2 | 3 | 4 | 5 | 6 | 7 | 8 |
| 855 | 639894.28 | 2428508.70 | 639894.28 | 2428508.70 | Метод спутниковых геодезических измерений (определений) | 0.1 | Закрепление отсутствует |
| 856 | 639891.62 | 2428509.75 | 639891.62 | 2428509.75 | Метод спутниковых геодезических измерений (определений) | 0.1 | Закрепление отсутствует |
| 857 | 639882.86 | 2428488.08 | 639881.49 | 2428487.06 | Метод спутниковых геодезических измерений (определений) | 0.1 | Закрепление отсутствует |
| 858 | 639885.35 | 2428487.09 | - | - | - | 0.1 | Закрепление отсутствует |
| 859 | 639901.99 | 2428480.47 | - | - | - | 0.1 | Закрепление отсутствует |
| 860 | 639907.66 | 2428477.86 | 639907.66 | 2428477.86 | Метод спутниковых геодезических измерений (определений) | 0.1 | Закрепление отсутствует |
| н407У | - | - | 639929.08 | 2428469.77 | Метод спутниковых геодезических измерений (определений) | 0.1 | Закрепление отсутствует |

| 1. Сведения о характерных точках границ уточняемого земельного участка с кадастровым номером 70:06:0101003:654 : | | | | | | | |
|--|---|----------------------------------|--|-----------------------------------|---|--|----------------------------|
| Система координат МСК 70, зона 2 | | | | | | Зона № 2 | |
| Обозначение характерных точек границ | Координаты, м | | | | Метод определения координат | Формулы, примененные для расчета средней квадратической погрешности определения координат характерных точек границ (Mt), с подставленными в такие формулы значениями и итоговые (вычисленные) значения Mt, м | Описание закрепления точки |
| | содержатся в Едином государственном реестре недвижимости | | определены в результате выполнения комплексных кадастровых работ | | | | |
| | X | Y | X | Y | | | |
| 1 | 2 | 3 | 4 | 5 | 6 | 7 | 8 |
| н408У | - | - | 639936.40 | 2428466.29 | Метод спутниковых геодезических измерений (определений) | 0.1 | Закрепление отсутствует |
| 847 | 639949.24 | 2428462.17 | 639952.02 | 2428460.29 | Метод спутниковых геодезических измерений (определений) | 0.1 | Закрепление отсутствует |
| 2. Сведения о частях границ уточняемого земельного участка с кадастровым номером 70:06:0101003:654 : | | | | | | | |
| Обозначение части границ | | Горизонтальное проложение (S), м | | Описание прохождения части границ | Сведения о согласовании местоположения границ (согласовано/спорное) | | |
| от т. | до т. | | | | | | |
| 1 | 2 | 3 | | 4 | 5 | | |
| 847 | 848 | 25.36 | | - | - | | |
| 848 | н406У | 36.06 | | - | - | | |
| н406У | 854 | 15.37 | | - | - | | |
| 854 | 855 | 17.51 | | - | - | | |
| 855 | 856 | 2.86 | | - | - | | |
| 856 | 857 | 24.85 | | - | - | | |
| 857 | 860 | 27.74 | | - | - | | |
| 860 | н407У | 22.90 | | - | - | | |
| н407У | н408У | 8.11 | | - | - | | |
| н408У | 847 | 16.73 | | - | - | | |
| 3. Сведения о характеристиках уточняемого земельного участка с кадастровым номером 70:06:0101003:654 : | | | | | | | |
| № п/п | Наименование характеристики | | | | Значение характеристики | | |
| 1 | 2 | | | | 3 | | |
| 1. | Адрес земельного участка | | | | - | | |
| 1.1. | Сведения о местоположении земельного участка (при отсутствии адреса) в структурированном в соответствии с федеральной информационной адресной системой виде | | | | - | | |

| 3. Сведения о характеристиках уточняемого земельного участка с кадастровым номером 70:06:0101003:654 : | | |
|---|---|--|
| № п/п | Наименование характеристики | Значение характеристики |
| 1 | 2 | 3 |
| 1.2. | Дополнительные сведения о местоположении земельного участка | - |
| 2. | Площадь земельного участка ± величина погрешности определения (вычисления) площади ($P \pm \Delta P$), м ² | 1835 +/- 15 |
| 3. | Формула, примененная для расчета предельной допустимой погрешности определения площади земельного участка, с подставленными значениями и итоговые (вычисленные) значения (ΔP), м ² | $\Delta P = 3.5 * M_t * \sqrt{P} = 3.5 * 0,1 * \sqrt{1835} = 15$ |
| 4. | Площадь земельного участка согласно сведениям Единого государственного реестра недвижимости ($P_{\text{кад}}$), м ² | 1751 |
| 5. | Оценка расхождения P и $P_{\text{кад}}$ ($P - P_{\text{кад}}$), м ² | 84 |
| 6. | Предельные минимальный и максимальный размеры земельного участка ($R_{\text{мин}}$ и $R_{\text{макс}}$), м ² | - - |
| 7. | Кадастровый номер или иной государственный учетный номер (инвентарный) объекта недвижимости, расположенного на земельном участке | - |
| 8. | Вид (виды) разрешенного использования | Для обслуживания и эксплуатации многоквартирного дома |
| 8.1. | Дополнительные сведения об использовании земельного участка | - |
| 9. | Сведения о земельных участках (землях общего пользования, территории общего пользования), посредством которых обеспечивается доступ | - |
| 10. | Иные сведения | - |
| 4. Пояснения к сведениям об уточняемом земельном участке с кадастровым номером 70:06:0101003:654 : | | |
| 1. | - | |

Сведения об уточняемых земельных участках, необходимые для исправления реестровых ошибок в сведениях о местоположении их границ

1. Сведения о характерных точках границ уточняемого земельного участка с кадастровым номером 70:06:0101003:35 :

Система координат МСК 70, зона 2

Зона № 2

| Обозначение характерных точек границ | Координаты, м | | | | Метод определения координат | Формулы, примененные для расчета средней квадратической погрешности определения границ (Mt), с подставленными в такие формулы значениями и итоговые (вычисленные) значения Mt, м | Описание закрепления точки |
|--------------------------------------|--|------------|--|------------|---|--|----------------------------|
| | содержатся в Едином государственном реестре недвижимости | | определены в результате выполнения комплексных кадастровых работ | | | | |
| | X | Y | X | Y | | | |
| 1 | 2 | 3 | 4 | 5 | 6 | 7 | 8 |
| 861 | 640248.49 | 2428345.36 | 640247.34 | 2428348.85 | Метод спутниковых геодезических измерений (определений) | 0.1 | Закрепление отсутствует |
| н409У | - | - | 640228.51 | 2428382.38 | Метод спутниковых геодезических измерений (определений) | 0.1 | Закрепление отсутствует |
| 862 | 640215.97 | 2428402.80 | 640217.37 | 2428403.68 | Метод спутниковых геодезических измерений (определений) | 0.1 | Закрепление отсутствует |
| 863 | 640190.17 | 2428386.24 | 640191.92 | 2428385.60 | Метод спутниковых геодезических измерений (определений) | 0.1 | Закрепление отсутствует |
| 864 | 640226.51 | 2428331.45 | 640224.26 | 2428332.30 | Метод спутниковых геодезических измерений (определений) | 0.1 | Закрепление отсутствует |

| 1. Сведения о характерных точках границ уточняемого земельного участка с кадастровым номером 70:06:0101003:35 : | | | | | | | |
|---|---|----------------------------------|--|-----------------------------------|---|--|----------------------------|
| Система координат МСК 70, зона 2 | | | | | | Зона № 2 | |
| Обозначение характерных точек границ | Координаты, м | | | | Метод определения координат | Формулы, примененные для расчета средней квадратической погрешности определения координат характерных точек границ (Mt), с подставленными в такие формулы значениями и итоговые (вычисленные) значения Mt, м | Описание закрепления точки |
| | содержатся в Едином государственном реестре недвижимости | | определены в результате выполнения комплексных кадастровых работ | | | | |
| | X | Y | X | Y | | | |
| 1 | 2 | 3 | 4 | 5 | 6 | 7 | 8 |
| н410У | - | - | 640248.36 | 2428347.20 | Метод спутниковых геодезических измерений (определений) | 0.1 | Закрепление отсутствует |
| 861 | 640248.49 | 2428345.36 | 640247.34 | 2428348.85 | Метод спутниковых геодезических измерений (определений) | 0.1 | Закрепление отсутствует |
| 2. Сведения о частях границ уточняемого земельного участка с кадастровым номером 70:06:0101003:35 : | | | | | | | |
| Обозначение части границ | | Горизонтальное проложение (S), м | | Описание прохождения части границ | Сведения о согласовании местоположения границ (согласовано/спорное) | | |
| от т. | до т. | | | | | | |
| 1 | 2 | 3 | | 4 | 5 | | |
| 861 | н409У | 38.46 | | - | - | | |
| н409У | 862 | 24.04 | | - | - | | |
| 862 | 863 | 31.22 | | - | - | | |
| 863 | 864 | 62.34 | | - | - | | |
| 864 | н410У | 28.33 | | - | - | | |
| н410У | 861 | 1.94 | | - | - | | |
| 3. Сведения о характеристиках уточняемого земельного участка с кадастровым номером 70:06:0101003:35 : | | | | | | | |
| № п/п | Наименование характеристики | | | | | Значение характеристики | |
| 1 | 2 | | | | | 3 | |
| 1. | Адрес земельного участка | | | | | - | |
| 1.1. | Сведения о местоположении земельного участка (при отсутствии адреса) в структурированном в соответствии с федеральной информационной адресной системой виде | | | | | - | |
| 1.2. | Дополнительные сведения о местоположении земельного участка | | | | | - | |
| 2. | Площадь земельного участка ± величина погрешности определения (вычисления) площади (P ± ΔP), м ² | | | | | 1865 +/- 15 | |

| 3. Сведения о характеристиках уточняемого земельного участка с кадастровым номером 70:06:0101003:35 : | | |
|--|---|--|
| № п/п | Наименование характеристики | Значение характеристики |
| 1 | 2 | 3 |
| 3. | Формула, примененная для расчета предельной допустимой погрешности определения площади земельного участка, с подставленными значениями и итоговые (вычисленные) значения (ΔP), м ² | $\Delta P = 3.5 * M_t * \sqrt{P} = 3.5 * 0,1 * \sqrt{1865} = 15$ |
| 4. | Площадь земельного участка согласно сведениям Единого государственного реестра недвижимости (Ркад), м ² | 1863 |
| 5. | Оценка расхождения Р и Ркад (Р - Ркад), м ² | 2 |
| 6. | Предельные минимальный и максимальный размеры земельного участка (Рмин и Рмакс), м ² | - - |
| 7. | Кадастровый номер или иной государственный учетный номер (инвентарный) объекта недвижимости, расположенного на земельном участке | - |
| 8. | Вид (виды) разрешенного использования | Для индивидуального жилищного строительства |
| 8.1. | Дополнительные сведения об использовании земельного участка | - |
| 9. | Сведения о земельных участках (землях общего пользования, территории общего пользования), посредством которых обеспечивается доступ | - |
| 10. | Иные сведения | - |
| 4. Пояснения к сведениям об уточняемом земельном участке с кадастровым номером 70:06:0101003:35 : | | |
| 1. | - | |

Сведения об уточняемых земельных участках, необходимые для исправления реестровых ошибок в сведениях о местоположении их границ

1. Сведения о характерных точках границ уточняемого земельного участка с кадастровым номером 70:06:0101003:633 :

Система координат МСК 70, зона 2

Зона № 2

| Обозначение характерных точек границ | Координаты, м | | | | Метод определения координат | Формулы, примененные для расчета средней квадратической погрешности определения границ (Mt), с подставленными в такие формулы значениями и итоговые (вычисленные) значения Mt, м | Описание закрепления точки |
|--------------------------------------|--|------------|--|------------|---|--|----------------------------|
| | содержатся в Едином государственном реестре недвижимости | | определены в результате выполнения комплексных кадастровых работ | | | | |
| | X | Y | X | Y | | | |
| 1 | 2 | 3 | 4 | 5 | 6 | 7 | 8 |
| 865 | 639714.83 | 2428791.15 | 639714.83 | 2428791.15 | Метод спутниковых геодезических измерений (определений) | 0.1 | Закрепление отсутствует |
| 866 | 639707.95 | 2428805.69 | - | - | - | 0.1 | Закрепление отсутствует |
| 867 | 639699.18 | 2428824.53 | 639697.88 | 2428823.48 | Метод спутниковых геодезических измерений (определений) | 0.1 | Закрепление отсутствует |
| 868 | 639686.23 | 2428818.78 | - | - | - | 0.1 | Закрепление отсутствует |
| 869 | 639662.85 | 2428807.77 | - | - | - | 0.1 | Закрепление отсутствует |
| 870 | 639661.52 | 2428807.16 | - | - | - | 0.1 | Закрепление отсутствует |
| 871 | 639653.81 | 2428803.95 | 639652.44 | 2428802.21 | Метод спутниковых геодезических измерений (определений) | 0.1 | Закрепление отсутствует |
| 872 | 639659.73 | 2428790.62 | - | - | - | 0.1 | Закрепление отсутствует |
| 873 | 639658.53 | 2428790.14 | 639658.53 | 2428790.14 | Метод спутниковых геодезических измерений (определений) | 0.1 | Закрепление отсутствует |

| 1. Сведения о характерных точках границ уточняемого земельного участка с кадастровым номером 70:06:0101003:633 : | | | | | | | |
|--|--|------------|--|------------|---|--|----------------------------|
| Система координат МСК 70, зона 2 | | | | | | Зона № 2 | |
| Обозначение характерных точек границ | Координаты, м | | | | Метод определения координат | Формулы, примененные для расчета средней квадратической погрешности определения координат характерных точек границ (Mt), с подставленными в такие формулы значениями и итоговые (вычисленные) значения Mt, м | Описание закрепления точки |
| | содержатся в Едином государственном реестре недвижимости | | определены в результате выполнения комплексных кадастровых работ | | | | |
| | X | Y | X | Y | | | |
| 1 | 2 | 3 | 4 | 5 | 6 | 7 | 8 |
| н411У | - | - | 639659.05 | 2428789.05 | Метод спутниковых геодезических измерений (определений) | 0.1 | Закрепление отсутствует |
| н412У | - | - | 639657.54 | 2428788.28 | Метод спутниковых геодезических измерений (определений) | 0.1 | Закрепление отсутствует |
| н413У | - | - | 639660.84 | 2428777.72 | Метод спутниковых геодезических измерений (определений) | 0.1 | Закрепление отсутствует |
| 874 | 639661.01 | 2428784.86 | - | - | - | 0.1 | Закрепление отсутствует |
| 875 | 639668.34 | 2428769.58 | 639668.34 | 2428769.58 | Метод спутниковых геодезических измерений (определений) | 0.1 | Закрепление отсутствует |
| 876 | 639674.24 | 2428772.29 | 639674.24 | 2428772.29 | Метод спутниковых геодезических измерений (определений) | 0.1 | Закрепление отсутствует |

| 1. Сведения о характерных точках границ уточняемого земельного участка с кадастровым номером 70:06:0101003:633 : | | | | | | | |
|--|---|----------------------------------|--|-----------------------------------|---|--|----------------------------|
| Система координат МСК 70, зона 2 | | | | | | Зона № 2 | |
| Обозначение характерных точек границ | Координаты, м | | | | Метод определения координат | Формулы, примененные для расчета средней квадратической погрешности определения координат характерных точек границ (Mt), с подставленными в такие формулы значениями и итоговые (вычисленные) значения Mt, м | Описание закрепления точки |
| | содержатся в Едином государственном реестре недвижимости | | определены в результате выполнения комплексных кадастровых работ | | | | |
| | X | Y | X | Y | | | |
| 1 | 2 | 3 | 4 | 5 | 6 | 7 | 8 |
| 877 | 639685.25 | 2428777.63 | 639685.25 | 2428777.63 | Метод спутниковых геодезических измерений (определений) | 0.1 | Закрепление отсутствует |
| 865 | 639714.83 | 2428791.15 | 639714.83 | 2428791.15 | Метод спутниковых геодезических измерений (определений) | 0.1 | Закрепление отсутствует |
| 2. Сведения о частях границ уточняемого земельного участка с кадастровым номером 70:06:0101003:633 : | | | | | | | |
| Обозначение части границ | | Горизонтальное проложение (S), м | | Описание прохождения части границ | Сведения о согласовании местоположения границ (согласовано/спорное) | | |
| от т. | до т. | | | | | | |
| 1 | 2 | 3 | | 4 | 5 | | |
| 865 | 867 | 36.50 | | - | - | | |
| 867 | 871 | 50.17 | | - | - | | |
| 871 | 873 | 13.52 | | - | - | | |
| 873 | н411У | 1.21 | | - | - | | |
| н411У | н412У | 1.69 | | - | - | | |
| н412У | н413У | 11.06 | | - | - | | |
| н413У | 875 | 11.07 | | - | - | | |
| 875 | 876 | 6.49 | | - | - | | |
| 876 | 877 | 12.24 | | - | - | | |
| 877 | 865 | 32.52 | | - | - | | |
| 3. Сведения о характеристиках уточняемого земельного участка с кадастровым номером 70:06:0101003:633 : | | | | | | | |
| № п/п | Наименование характеристики | | | | Значение характеристики | | |
| 1 | 2 | | | | 3 | | |
| 1. | Адрес земельного участка | | | | - | | |
| 1.1. | Сведения о местоположении земельного участка (при отсутствии адреса) в структурированном в соответствии с федеральной информационной адресной системой виде | | | | - | | |

| 3. Сведения о характеристиках уточняемого земельного участка с кадастровым номером 70:06:0101003:633 : | | |
|---|---|--|
| № п/п | Наименование характеристики | Значение характеристики |
| 1 | 2 | 3 |
| 1.2. | Дополнительные сведения о местоположении земельного участка | - |
| 2. | Площадь земельного участка ± величина погрешности определения (вычисления) площади ($P \pm \Delta P$), м ² | 1882 +/- 15 |
| 3. | Формула, примененная для расчета предельной допустимой погрешности определения площади земельного участка, с подставленными значениями и итоговые (вычисленные) значения (ΔP), м ² | $\Delta P = 3.5 * M_t * \sqrt{P} = 3.5 * 0,1 * \sqrt{1882} = 15$ |
| 4. | Площадь земельного участка согласно сведениям Единого государственного реестра недвижимости ($P_{\text{кад}}$), м ² | 1877 |
| 5. | Оценка расхождения P и $P_{\text{кад}}$ ($P - P_{\text{кад}}$), м ² | 5 |
| 6. | Предельные минимальный и максимальный размеры земельного участка ($R_{\text{мин}}$ и $R_{\text{макс}}$), м ² | - - |
| 7. | Кадастровый номер или иной государственный учетный номер (инвентарный) объекта недвижимости, расположенного на земельном участке | 70:06:0101003:873 |
| 8. | Вид (виды) разрешенного использования | Для обслуживания и эксплуатации многоквартирного дома |
| 8.1. | Дополнительные сведения об использовании земельного участка | - |
| 9. | Сведения о земельных участках (землях общего пользования, территории общего пользования), посредством которых обеспечивается доступ | - |
| 10. | Иные сведения | - |
| 4. Пояснения к сведениям об уточняемом земельном участке с кадастровым номером 70:06:0101003:633 : | | |
| 1. | - | |

Сведения об уточняемых земельных участках, необходимые для исправления реестровых ошибок в сведениях о местоположении их границ

1. Сведения о характерных точках границ уточняемого земельного участка с кадастровым номером 70:06:0101003:640 :

Система координат МСК 70, зона 2

Зона № 2

| Обозначение характерных точек границ | Координаты, м | | | | Метод определения координат | Формулы, примененные для расчета средней квадратической погрешности определения границ (Mt), с подставленными в такие формулы значениями и итоговые (вычисленные) значения Mt, м | Описание закрепления точки |
|--------------------------------------|--|------------|--|------------|---|--|----------------------------|
| | содержатся в Едином государственном реестре недвижимости | | определены в результате выполнения комплексных кадастровых работ | | | | |
| | X | Y | X | Y | | | |
| 1 | 2 | 3 | 4 | 5 | 6 | 7 | 8 |
| 878 | 639639.07 | 2428739.20 | 639635.76 | 2428737.80 | Метод спутниковых геодезических измерений (определений) | 0.1 | Закрепление отсутствует |
| 879 | 639634.63 | 2428748.37 | 639634.00 | 2428747.16 | Метод спутниковых геодезических измерений (определений) | 0.1 | Закрепление отсутствует |
| 880 | 639637.06 | 2428749.62 | 639637.26 | 2428748.60 | Метод спутниковых геодезических измерений (определений) | 0.1 | Закрепление отсутствует |
| 881 | 639635.76 | 2428752.30 | 639636.32 | 2428750.92 | Метод спутниковых геодезических измерений (определений) | 0.1 | Закрепление отсутствует |
| 882 | 639636.51 | 2428752.67 | - | - | - | 0.1 | Закрепление отсутствует |
| 883 | 639648.00 | 2428758.05 | 639657.06 | 2428760.80 | Метод спутниковых геодезических измерений (определений) | 0.1 | Закрепление отсутствует |

| 1. Сведения о характерных точках границ уточняемого земельного участка с кадастровым номером 70:06:0101003:640 : | | | | | | | |
|--|--|------------|--|------------|---|--|----------------------------|
| Система координат МСК 70, зона 2 | | | | | | Зона № 2 | |
| Обозначение характерных точек границ | Координаты, м | | | | Метод определения координат | Формулы, примененные для расчета средней квадратической погрешности определения координат характерных точек границ (Mt), с подставленными в такие формулы значениями и итоговые (вычисленные) значения Mt, м | Описание закрепления точки |
| | содержатся в Едином государственном реестре недвижимости | | определены в результате выполнения комплексных кадастровых работ | | | | |
| | X | Y | X | Y | | | |
| 1 | 2 | 3 | 4 | 5 | 6 | 7 | 8 |
| 884 | 639658.85 | 2428763.52 | 639658.38 | 2428764.64 | Метод спутниковых геодезических измерений (определений) | 0.1 | Закрепление отсутствует |
| 885 | 639657.62 | 2428766.41 | - | - | - | 0.1 | Закрепление отсутствует |
| 886 | 639653.41 | 2428776.21 | - | - | - | 0.1 | Закрепление отсутствует |
| 887 | 639653.85 | 2428776.27 | - | - | - | 0.1 | Закрепление отсутствует |
| 888 | 639651.37 | 2428782.52 | - | - | - | 0.1 | Закрепление отсутствует |
| 889 | 639644.90 | 2428797.52 | 639644.76 | 2428798.96 | Метод спутниковых геодезических измерений (определений) | 0.1 | Закрепление отсутствует |
| 890 | 639638.17 | 2428794.57 | - | - | - | 0.1 | Закрепление отсутствует |
| 891 | 639637.31 | 2428796.31 | - | - | - | 0.1 | Закрепление отсутствует |
| 892 | 639617.19 | 2428786.51 | - | - | - | 0.1 | Закрепление отсутствует |
| 893 | 639600.14 | 2428778.21 | - | - | - | 0.1 | Закрепление отсутствует |
| 894 | 639599.54 | 2428775.76 | 639598.90 | 2428777.60 | Метод спутниковых геодезических измерений (определений) | 0.1 | Закрепление отсутствует |
| 895 | 639612.93 | 2428748.77 | 639612.93 | 2428748.77 | Метод спутниковых геодезических измерений (определений) | 0.1 | Закрепление отсутствует |

| 1. Сведения о характерных точках границ уточняемого земельного участка с кадастровым номером 70:06:0101003:640 : | | | | | | | |
|--|---|----------------------------------|--|-----------------------------------|---|--|----------------------------|
| Система координат МСК 70, зона 2 | | | | | | Зона № 2 | |
| Обозначение характерных точек границ | Координаты, м | | | | Метод определения координат | Формулы, примененные для расчета средней квадратической погрешности определения координат характерных точек границ (Mt), с подставленными в такие формулы значениями и итоговые (вычисленные) значения Mt, м | Описание закрепления точки |
| | содержатся в Едином государственном реестре недвижимости | | определены в результате выполнения комплексных кадастровых работ | | | | |
| | X | Y | X | Y | | | |
| 1 | 2 | 3 | 4 | 5 | 6 | 7 | 8 |
| 896 | 639625.76 | 2428738.02 | 639625.76 | 2428738.02 | Метод спутниковых геодезических измерений (определений) | 0.1 | Закрепление отсутствует |
| 878 | 639639.07 | 2428739.20 | 639635.76 | 2428737.80 | Метод спутниковых геодезических измерений (определений) | 0.1 | Закрепление отсутствует |
| 2. Сведения о частях границ уточняемого земельного участка с кадастровым номером 70:06:0101003:640 : | | | | | | | |
| Обозначение части границ | | Горизонтальное проложение (S), м | | Описание прохождения части границ | Сведения о согласовании местоположения границ (согласовано/спорное) | | |
| от т. | до т. | | | | | | |
| 1 | 2 | 3 | | 4 | 5 | | |
| 878 | 879 | 9.52 | | - | - | | |
| 879 | 880 | 3.56 | | - | - | | |
| 880 | 881 | 2.50 | | - | - | | |
| 881 | 883 | 22.97 | | - | - | | |
| 883 | 884 | 4.06 | | - | - | | |
| 884 | 889 | 36.92 | | - | - | | |
| 889 | 894 | 50.59 | | - | - | | |
| 894 | 895 | 32.06 | | - | - | | |
| 895 | 896 | 16.74 | | - | - | | |
| 896 | 878 | 10.00 | | - | - | | |
| 3. Сведения о характеристиках уточняемого земельного участка с кадастровым номером 70:06:0101003:640 : | | | | | | | |
| № п/п | Наименование характеристики | | | | Значение характеристики | | |
| 1 | 2 | | | | 3 | | |
| 1. | Адрес земельного участка | | | | - | | |
| 1.1. | Сведения о местоположении земельного участка (при отсутствии адреса) в структурированном в соответствии с федеральной информационной адресной системой виде | | | | - | | |

| 3. Сведения о характеристиках уточняемого земельного участка с кадастровым номером 70:06:0101003:640 : | | |
|---|---|--|
| № п/п | Наименование характеристики | Значение характеристики |
| 1 | 2 | 3 |
| 1.2. | Дополнительные сведения о местоположении земельного участка | - |
| 2. | Площадь земельного участка ± величина погрешности определения (вычисления) площади ($P \pm \Delta P$), м ² | 2064 +/- 16 |
| 3. | Формула, примененная для расчета предельной допустимой погрешности определения площади земельного участка, с подставленными значениями и итоговые (вычисленные) значения (ΔP), м ² | $\Delta P = 3.5 * M_t * \sqrt{P} = 3.5 * 0,1 * \sqrt{2064} = 16$ |
| 4. | Площадь земельного участка согласно сведениям Единого государственного реестра недвижимости ($P_{\text{кад}}$), м ² | 2046 |
| 5. | Оценка расхождения P и $P_{\text{кад}}$ ($P - P_{\text{кад}}$), м ² | 18 |
| 6. | Предельные минимальный и максимальный размеры земельного участка ($R_{\text{мин}}$ и $R_{\text{макс}}$), м ² | - - |
| 7. | Кадастровый номер или иной государственный учетный номер (инвентарный) объекта недвижимости, расположенного на земельном участке | 70:06:0101003:894 |
| 8. | Вид (виды) разрешенного использования | Для эксплуатации и обслуживания многоквартирного дома |
| 8.1. | Дополнительные сведения об использовании земельного участка | - |
| 9. | Сведения о земельных участках (землях общего пользования, территории общего пользования), посредством которых обеспечивается доступ | - |
| 10. | Иные сведения | - |
| 4. Пояснения к сведениям об уточняемом земельном участке с кадастровым номером 70:06:0101003:640 : | | |
| 1. | - | |

Сведения об уточняемых земельных участках, необходимые для исправления реестровых ошибок в сведениях о местоположении их границ

1. Сведения о характерных точках границ уточняемого земельного участка с кадастровым номером 70:06:0101003:495 :

Система координат МСК 70, зона 2

Зона № 2

| Обозначение характерных точек границ | Координаты, м | | | | Метод определения координат | Формулы, примененные для расчета средней квадратической погрешности определения границ (Mt), с подставленными в такие формулы значениями и итоговые (вычисленные) значения Mt, м | Описание закрепления точки |
|--------------------------------------|--|------------|--|------------|---|--|----------------------------|
| | содержатся в Едином государственном реестре недвижимости | | определены в результате выполнения комплексных кадастровых работ | | | | |
| | X | Y | X | Y | | | |
| 1 | 2 | 3 | 4 | 5 | 6 | 7 | 8 |
| 897 | 639626.97 | 2428808.06 | 639627.22 | 2428807.61 | Метод спутниковых геодезических измерений (определений) | 0.1 | Закрепление отсутствует |
| 898 | 639650.83 | 2428818.82 | 639650.83 | 2428818.82 | Метод спутниковых геодезических измерений (определений) | 0.1 | Закрепление отсутствует |
| 899 | 639623.78 | 2428869.60 | 639625.37 | 2428870.31 | Метод спутниковых геодезических измерений (определений) | 0.1 | Закрепление отсутствует |
| 900 | 639598.18 | 2428855.95 | 639598.18 | 2428855.95 | Метод спутниковых геодезических измерений (определений) | 0.1 | Закрепление отсутствует |
| 901 | 639604.30 | 2428844.50 | 639604.30 | 2428844.50 | Метод спутниковых геодезических измерений (определений) | 0.1 | Закрепление отсутствует |

1. Сведения о характерных точках границ уточняемого земельного участка с кадастровым номером 70:06:0101003:495 :

| Система координат МСК 70, зона 2 | | | | | Зона № 2 | | |
|--------------------------------------|--|------------|--|------------|---|--|----------------------------|
| Обозначение характерных точек границ | Координаты, м | | | | Метод определения координат | Формулы, примененные для расчета средней квадратической погрешности определения координат характерных точек границ (Mt), с подставленными в такие формулы значениями и итоговые (вычисленные) значения Mt, м | Описание закрепления точки |
| | содержатся в Едином государственном реестре недвижимости | | определены в результате выполнения комплексных кадастровых работ | | | | |
| | X | Y | X | Y | | | |
| 1 | 2 | 3 | 4 | 5 | 6 | 7 | 8 |
| 902 | 639608.90 | 2428845.00 | 639608.90 | 2428845.00 | Метод спутниковых геодезических измерений (определений) | 0.1 | Закрепление отсутствует |
| н414У | - | - | 639617.74 | 2428826.95 | Метод спутниковых геодезических измерений (определений) | 0.1 | Закрепление отсутствует |
| н415У | - | - | 639621.90 | 2428818.47 | Метод спутниковых геодезических измерений (определений) | 0.1 | Закрепление отсутствует |
| 897 | 639626.97 | 2428808.06 | 639627.22 | 2428807.61 | Метод спутниковых геодезических измерений (определений) | 0.1 | Закрепление отсутствует |

2. Сведения о частях границ уточняемого земельного участка с кадастровым номером 70:06:0101003:495 :

| Обозначение части границ | | Горизонтальное проложение (S), м | Описание прохождения части границ | Сведения о согласовании местоположения границ (согласовано/спорное) |
|--------------------------|-------|----------------------------------|-----------------------------------|---|
| от т. | до т. | | | |
| 1 | 2 | 3 | 4 | 5 |
| 897 | 898 | 26.14 | - | - |
| 898 | 899 | 57.44 | - | - |
| 899 | 900 | 30.75 | - | - |
| 900 | 901 | 12.98 | - | - |
| 901 | 902 | 4.63 | - | - |
| 902 | н414У | 20.10 | - | - |

| 2. Сведения о частях границ уточняемого земельного участка с кадастровым номером 70:06:0101003:495 : | | | | |
|---|---|----------------------------------|--|---|
| Обозначение части границ | | Горизонтальное проложение (S), м | Описание прохождения части границ | Сведения о согласовании местоположения границ (согласовано/спорное) |
| от т. | до т. | | | |
| 1 | 2 | 3 | 4 | 5 |
| н414У | н415У | 9.45 | - | - |
| н415У | 897 | 12.09 | - | - |
| 3. Сведения о характеристиках уточняемого земельного участка с кадастровым номером 70:06:0101003:495 : | | | | |
| № п/п | Наименование характеристики | | Значение характеристики | |
| 1 | 2 | | 3 | |
| 1. | Адрес земельного участка | | - | |
| 1.1. | Сведения о местоположении земельного участка (при отсутствии адреса) в структурированном в соответствии с федеральной информационной адресной системой виде | | - | |
| 1.2. | Дополнительные сведения о местоположении земельного участка | | - | |
| 2. | Площадь земельного участка ± величина погрешности определения (вычисления) площади ($P \pm \Delta P$), м ² | | 1544 +/- 14 | |
| 3. | Формула, примененная для расчета предельной допустимой погрешности определения площади земельного участка, с подставленными значениями и итоговые (вычисленные) значения (ΔP), м ² | | $\Delta P = 3.5 * M_i * \sqrt{P} = 3.5 * 0,1 * \sqrt{1544} = 14$ | |
| 4. | Площадь земельного участка согласно сведениям Единого государственного реестра недвижимости ($P_{\text{кад}}$), м ² | | 1490 | |
| 5. | Оценка расхождения P и $P_{\text{кад}}$ ($P - P_{\text{кад}}$), м ² | | 54 | |
| 6. | Предельные минимальный и максимальный размеры земельного участка ($P_{\text{мин}}$ и $P_{\text{макс}}$), м ² | | - - | |
| 7. | Кадастровый номер или иной государственный учетный номер (инвентарный) объекта недвижимости, расположенного на земельном участке | | 70:06:0101003:879 | |
| 8. | Вид (виды) разрешенного использования | | Для ведения личного подсобного хозяйства | |
| 8.1. | Дополнительные сведения об использовании земельного участка | | - | |
| 9. | Сведения о земельных участках (землях общего пользования, территории общего пользования), посредством которых обеспечивается доступ | | - | |
| 10. | Иные сведения | | - | |
| 4. Пояснения к сведениям об уточняемом земельном участке с кадастровым номером 70:06:0101003:495 : | | | | |
| 1. | - | | | |

Сведения об уточняемых земельных участках, необходимые для исправления реестровых ошибок в сведениях о местоположении их границ

1. Сведения о характерных точках границ уточняемого земельного участка с кадастровым номером 70:06:0101003:651 :

Система координат МСК 70, зона 2

Зона № 2

| Обозначение характерных точек границ | Координаты, м | | | | Метод определения координат | Формулы, примененные для расчета средней квадратической погрешности определения границ (Mt), с подставленными в такие формулы значениями и итоговые (вычисленные) значения Mt, м | Описание закрепления точки |
|--------------------------------------|--|------------|--|------------|---|--|----------------------------|
| | содержатся в Едином государственном реестре недвижимости | | определены в результате выполнения комплексных кадастровых работ | | | | |
| | X | Y | X | Y | | | |
| 1 | 2 | 3 | 4 | 5 | 6 | 7 | 8 |
| 903 | 639671.41 | 2428881.16 | 639668.31 | 2428890.92 | Метод спутниковых геодезических измерений (определений) | 0.1 | Закрепление отсутствует |
| 904 | 639647.01 | 2428936.31 | 639644.20 | 2428939.63 | Метод спутниковых геодезических измерений (определений) | 0.1 | Закрепление отсутствует |
| 905 | 639608.20 | 2428915.38 | - | - | - | 0.1 | Закрепление отсутствует |
| 906 | 639605.03 | 2428913.67 | 639596.85 | 2428918.35 | Метод спутниковых геодезических измерений (определений) | 0.1 | Закрепление отсутствует |
| 975 | - | - | 639599.93 | 2428912.76 | Метод спутниковых геодезических измерений (определений) | 0.1 | Закрепление отсутствует |
| н416У | - | - | 639598.74 | 2428912.20 | Метод спутниковых геодезических измерений (определений) | 0.1 | Закрепление отсутствует |

1. Сведения о характерных точках границ уточняемого земельного участка с кадастровым номером 70:06:0101003:651 :

Система координат МСК 70, зона 2

Зона № 2

| Обозначение характерных точек границ | Координаты, м | | | | Метод определения координат | Формулы, примененные для расчета средней квадратической погрешности определения координат характерных точек границ (Mt), с подставленными в такие формулы значениями и итоговые (вычисленные) значения Mt, м | Описание закрепления точки |
|--------------------------------------|--|---|--|------------|---|--|----------------------------|
| | содержатся в Едином государственном реестре недвижимости | | определены в результате выполнения комплексных кадастровых работ | | | | |
| | X | Y | X | Y | | | |
| 1 | 2 | 3 | 4 | 5 | 6 | 7 | 8 |
| н417У | - | - | 639600.95 | 2428908.00 | Метод спутниковых геодезических измерений (определений) | 0.1 | Закрепление отсутствует |
| н418У | - | - | 639601.41 | 2428907.10 | Метод спутниковых геодезических измерений (определений) | 0.1 | Закрепление отсутствует |
| н419У | - | - | 639603.20 | 2428903.69 | Метод спутниковых геодезических измерений (определений) | 0.1 | Закрепление отсутствует |
| н420У | - | - | 639603.66 | 2428902.80 | Метод спутниковых геодезических измерений (определений) | 0.1 | Закрепление отсутствует |
| н421У | - | - | 639609.40 | 2428891.83 | Метод спутниковых геодезических измерений (определений) | 0.1 | Закрепление отсутствует |

1. Сведения о характерных точках границ уточняемого земельного участка с кадастровым номером 70:06:0101003:651 :

Система координат МСК 70, зона 2

Зона № 2

| Обозначение характерных точек границ | Координаты, м | | | | Метод определения координат | Формулы, примененные для расчета средней квадратической погрешности определения координат характерных точек границ (Mt), с подставленными в такие формулы значениями и итоговые (вычисленные) значения Mt, м | Описание закрепления точки |
|--------------------------------------|--|------------|--|------------|---|--|----------------------------|
| | содержатся в Едином государственном реестре недвижимости | | определены в результате выполнения комплексных кадастровых работ | | | | |
| | X | Y | X | Y | | | |
| 1 | 2 | 3 | 4 | 5 | 6 | 7 | 8 |
| н422У | - | - | 639612.20 | 2428891.90 | Метод спутниковых геодезических измерений (определений) | 0.1 | Закрепление отсутствует |
| н423У | - | - | 639616.76 | 2428881.28 | Метод спутниковых геодезических измерений (определений) | 0.1 | Закрепление отсутствует |
| н424У | - | - | 639619.67 | 2428882.45 | Метод спутниковых геодезических измерений (определений) | 0.1 | Закрепление отсутствует |
| 907 | 639629.84 | 2428860.78 | 639625.37 | 2428870.31 | Метод спутниковых геодезических измерений (определений) | 0.1 | Закрепление отсутствует |
| 908 | 639635.94 | 2428863.78 | - | - | - | 0.1 | Закрепление отсутствует |
| 903 | 639671.41 | 2428881.16 | 639668.31 | 2428890.92 | Метод спутниковых геодезических измерений (определений) | 0.1 | Закрепление отсутствует |

| 2. Сведения о частях границ уточняемого земельного участка с кадастровым номером 70:06:0101003:651 : | | | | |
|---|---|----------------------------------|--|---|
| Обозначение части границ | | Горизонтальное проложение (S), м | Описание прохождения части границ | Сведения о согласовании местоположения границ (согласовано/спорное) |
| от т. | до т. | | | |
| 1 | 2 | 3 | 4 | 5 |
| 903 | 904 | 54.35 | - | - |
| 904 | 906 | 51.91 | - | - |
| 906 | 975 | 6.38 | - | - |
| 975 | н416У | 1.32 | - | - |
| н416У | н417У | 4.75 | - | - |
| н417У | н418У | 1.01 | - | - |
| н418У | н419У | 3.85 | - | - |
| н419У | н420У | 1.00 | - | - |
| н420У | н421У | 12.38 | - | - |
| н421У | н422У | 2.80 | - | - |
| н422У | н423У | 11.56 | - | - |
| н423У | н424У | 3.14 | - | - |
| н424У | 907 | 13.41 | - | - |
| 907 | 903 | 47.63 | - | - |
| 3. Сведения о характеристиках уточняемого земельного участка с кадастровым номером 70:06:0101003:651 : | | | | |
| № п/п | Наименование характеристики | | Значение характеристики | |
| 1 | 2 | | 3 | |
| 1. | Адрес земельного участка | | - | |
| 1.1. | Сведения о местоположении земельного участка (при отсутствии адреса) в структурированном в соответствии с федеральной информационной адресной системой виде | | - | |
| 1.2. | Дополнительные сведения о местоположении земельного участка | | - | |
| 2. | Площадь земельного участка ± величина погрешности определения (вычисления) площади (P ± ΔP), м2 | | 2790 +/- 18 | |
| 3. | Формула, примененная для расчета предельной допустимой погрешности определения площади земельного участка, с подставленными значениями и итоговые (вычисленные) значения (ΔP), м2 | | $\Delta P = 3.5 * M_t * \sqrt{P} = 3.5 * 0,1 * \sqrt{2790} = 18$ | |
| 4. | Площадь земельного участка согласно сведениям Единого государственного реестра недвижимости (P _{кад}), м2 | | 2786 | |
| 5. | Оценка расхождения P и P _{кад} (P - P _{кад}), м2 | | 4 | |
| 6. | Предельные минимальный и максимальный размеры земельного участка (P _{мин} и P _{макс}), м2 | | - | |
| 7. | Кадастровый номер или иной государственный учетный номер (инвентарный) объекта недвижимости, расположенного на земельном участке | | 70:06:0101003:872 | |
| 8. | Вид (виды) разрешенного использования | | Для обслуживания и эксплуатации многоквартирного дома | |
| 8.1. | Дополнительные сведения об использовании земельного участка | | - | |
| 9. | Сведения о земельных участках (землях общего пользования, территории общего пользования), посредством которых обеспечивается доступ | | - | |
| 10. | Иные сведения | | - | |

4. Пояснения к сведениям об уточняемом земельном участке с кадастровым номером 70:06:0101003:651 :

| | |
|----|---|
| 1. | - |
|----|---|

Сведения об уточняемых земельных участках, необходимые для исправления реестровых ошибок в сведениях о местоположении их границ

1. Сведения о характерных точках границ уточняемого земельного участка с кадастровым номером 70:06:0101003:36 :

Система координат МСК 70, зона 2

Зона №2

| Обозначение характерных точек границ | Координаты, м | | | | Метод определения координат | Формулы, примененные для расчета средней квадратической погрешности определения координат характерных точек границ (Mt), с подставленными в такие формулы значениями и итоговые (вычисленные) значения Mt, м | Описание закрепления точки |
|--------------------------------------|--|------------|--|------------|---|--|----------------------------|
| | содержатся в Едином государственном реестре недвижимости | | определены в результате выполнения комплексных кадастровых работ | | | | |
| | X | Y | X | Y | | | |
| 1 | 2 | 3 | 4 | 5 | 6 | 7 | 8 |
| 909 | 639571.78 | 2428856.80 | 639574.28 | 2428851.96 | Метод спутниковых геодезических измерений (определений) | 0.1 | Закрепление отсутствует |
| 910 | 639576.87 | 2428858.40 | - | - | - | 0.1 | Закрепление отсутствует |
| 911 | 639578.67 | 2428854.64 | - | - | - | 0.1 | Закрепление отсутствует |
| 912 | 639585.83 | 2428857.74 | - | - | - | 0.1 | Закрепление отсутствует |
| 913 | 639583.75 | 2428861.85 | 639594.96 | 2428862.98 | Метод спутниковых геодезических измерений (определений) | 0.1 | Закрепление отсутствует |
| n425Y | - | - | 639592.84 | 2428867.24 | Метод спутниковых геодезических измерений (определений) | 0.1 | Закрепление отсутствует |
| 914 | 639604.12 | 2428872.63 | - | - | - | 0.1 | Закрепление отсутствует |
| 915 | 639605.88 | 2428870.16 | - | - | - | 0.1 | Закрепление отсутствует |
| 916 | 639620.81 | 2428878.83 | - | - | - | 0.1 | Закрепление отсутствует |
| 917 | 639618.64 | 2428882.30 | - | - | - | 0.1 | Закрепление отсутствует |

1. Сведения о характерных точках границ уточняемого земельного участка с кадастровым номером 70:06:0101003:36 :

Система координат МСК 70, зона 2

Зона № 2

| Обозначение характерных точек границ | Координаты, м | | | | Метод определения координат | Формулы, примененные для расчета средней квадратической погрешности определения координат характерных точек границ (Mt), с подставленными в такие формулы значениями и итоговые (вычисленные) значения Mt, м | Описание закрепления точки |
|--------------------------------------|--|------------|--|------------|---|--|----------------------------|
| | содержатся в Едином государственном реестре недвижимости | | определены в результате выполнения комплексных кадастровых работ | | | | |
| | X | Y | X | Y | | | |
| 1 | 2 | 3 | 4 | 5 | 6 | 7 | 8 |
| 918 | 639615.97 | 2428880.49 | 639616.76 | 2428881.28 | Метод спутниковых геодезических измерений (определений) | 0.1 | Закрепление отсутствует |
| н422У | - | - | 639612.20 | 2428891.90 | Метод спутниковых геодезических измерений (определений) | 0.1 | Закрепление отсутствует |
| 919 | 639609.30 | 2428890.64 | 639609.40 | 2428891.83 | Метод спутниковых геодезических измерений (определений) | 0.1 | Закрепление отсутствует |
| 920 | 639578.81 | 2428878.80 | 639578.81 | 2428878.80 | Метод спутниковых геодезических измерений (определений) | 0.1 | Закрепление отсутствует |
| 909 | 639571.78 | 2428856.80 | 639574.28 | 2428851.96 | Метод спутниковых геодезических измерений (определений) | 0.1 | Закрепление отсутствует |

| 2. Сведения о частях границ уточняемого земельного участка с кадастровым номером 70:06:0101003:36 : | | | | |
|--|---|----------------------------------|---|---|
| Обозначение части границ | | Горизонтальное проложение (S), м | Описание прохождения части границ | Сведения о согласовании местоположения границ (согласовано/спорное) |
| от т. | до т. | | | |
| 1 | 2 | 3 | 4 | 5 |
| 909 | 913 | 23.43 | - | - |
| 913 | н425У | 4.76 | - | - |
| н425У | 918 | 27.74 | - | - |
| 918 | н422У | 11.56 | - | - |
| н422У | 919 | 2.80 | - | - |
| 919 | 920 | 33.25 | - | - |
| 920 | 909 | 27.22 | - | - |
| 3. Сведения о характеристиках уточняемого земельного участка с кадастровым номером 70:06:0101003:36 : | | | | |
| № п/п | Наименование характеристики | | Значение характеристики | |
| 1 | 2 | | 3 | |
| 1. | Адрес земельного участка | | - | |
| 1.1. | Сведения о местоположении земельного участка (при отсутствии адреса) в структурированном в соответствии с федеральной информационной адресной системой виде | | - | |
| 1.2. | Дополнительные сведения о местоположении земельного участка | | - | |
| 2. | Площадь земельного участка ± величина погрешности определения (вычисления) площади (P ± ΔP), м ² | | 905 +/- 11 | |
| 3. | Формула, примененная для расчета предельной допустимой погрешности определения площади земельного участка, с подставленными значениями и итоговые (вычисленные) значения (ΔP), м ² | | $\Delta P = 3.5 * M_t * \sqrt{P} = 3.5 * 0,1 * \sqrt{905} = 11$ | |
| 4. | Площадь земельного участка согласно сведениям Единого государственного реестра недвижимости (P _{кад}), м ² | | 825 | |
| 5. | Оценка расхождения P и P _{кад} (P - P _{кад}), м ² | | 80 | |
| 6. | Предельные минимальный и максимальный размеры земельного участка (P _{мин} и P _{макс}), м ² | | - | |
| 7. | Кадастровый номер или иной государственный учетный номер (инвентарный) объекта недвижимости, расположенного на земельном участке | | - | |
| 8. | Вид (виды) разрешенного использования | | Для ведения личного подсобного хозяйства | |
| 8.1. | Дополнительные сведения об использовании земельного участка | | - | |
| 9. | Сведения о земельных участках (землях общего пользования, территории общего пользования), посредством которых обеспечивается доступ | | - | |
| 10. | Иные сведения | | - | |
| 4. Пояснения к сведениям об уточняемом земельном участке с кадастровым номером 70:06:0101003:36 : | | | | |
| 1. | - | | | |

Сведения об уточняемых земельных участках, необходимые для исправления реестровых ошибок в сведениях о местоположении их границ

1. Сведения о характерных точках границ уточняемого земельного участка с кадастровым номером 70:06:0101003:139 :

Система координат МСК 70, зона 2

Зона № 2

| Обозначение характерных точек границ | Координаты, м | | | | Метод определения координат | Формулы, примененные для расчета средней квадратической погрешности определения границ (Mt), с подставленными в такие формулы значениями и итоговые (вычисленные) значения Mt, м | Описание закрепления точки |
|--------------------------------------|--|------------|--|------------|---|--|----------------------------|
| | содержатся в Едином государственном реестре недвижимости | | определены в результате выполнения комплексных кадастровых работ | | | | |
| | X | Y | X | Y | | | |
| 1 | 2 | 3 | 4 | 5 | 6 | 7 | 8 |
| 922 | 639515.14 | 2428976.59 | 639515.14 | 2428976.59 | Метод спутниковых геодезических измерений (определений) | 0.1 | Закрепление отсутствует |
| 923 | 639520.02 | 2428966.60 | 639520.02 | 2428966.60 | Метод спутниковых геодезических измерений (определений) | 0.1 | Закрепление отсутствует |
| 924 | 639534.87 | 2428936.16 | 639534.87 | 2428936.16 | Метод спутниковых геодезических измерений (определений) | 0.1 | Закрепление отсутствует |
| 925 | 639568.82 | 2428952.64 | 639565.00 | 2428950.78 | Метод спутниковых геодезических измерений (определений) | 0.1 | Закрепление отсутствует |
| 926 | 639568.01 | 2428954.38 | 639568.82 | 2428952.64 | Метод спутниковых геодезических измерений (определений) | 0.1 | Закрепление отсутствует |

1. Сведения о характерных точках границ уточняемого земельного участка с кадастровым номером 70:06:0101003:139 :

| Система координат МСК 70, зона 2 | | | | | | Зона № 2 | |
|--------------------------------------|--|------------|--|------------|---|--|----------------------------|
| Обозначение характерных точек границ | Координаты, м | | | | Метод определения координат | Формулы, примененные для расчета средней квадратической погрешности определения координат характерных точек границ (Mt), с подставленными в такие формулы значениями и итоговые (вычисленные) значения Mt, м | Описание закрепления точки |
| | содержатся в Едином государственном реестре недвижимости | | определены в результате выполнения комплексных кадастровых работ | | | | |
| | X | Y | X | Y | | | |
| 1 | 2 | 3 | 4 | 5 | 6 | 7 | 8 |
| 926 | - | - | 639568.01 | 2428954.38 | Метод спутниковых геодезических измерений (определений) | 0.1 | Закрепление отсутствует |
| 927 | 639572.70 | 2428956.64 | 639572.70 | 2428956.64 | Метод спутниковых геодезических измерений (определений) | 0.1 | Закрепление отсутствует |
| 928 | 639568.24 | 2428968.47 | - | - | - | 0.1 | Закрепление отсутствует |
| 929 | 639566.28 | 2428973.62 | 639566.28 | 2428973.62 | Метод спутниковых геодезических измерений (определений) | 0.1 | Закрепление отсутствует |
| 930 | 639560.77 | 2428988.23 | - | - | - | 0.1 | Закрепление отсутствует |
| 931 | 639558.95 | 2428993.74 | 639558.40 | 2428994.89 | Метод спутниковых геодезических измерений (определений) | 0.1 | Закрепление отсутствует |
| 922 | 639515.14 | 2428976.59 | 639515.14 | 2428976.59 | Метод спутниковых геодезических измерений (определений) | 0.1 | Закрепление отсутствует |

| 2. Сведения о частях границ уточняемого земельного участка с кадастровым номером 70:06:0101003:139 : | | | | |
|---|---|----------------------------------|--|---|
| Обозначение части границ | | Горизонтальное проложение (S), м | Описание прохождения части границ | Сведения о согласовании местоположения границ (согласовано/спорное) |
| от т. | до т. | | | |
| 1 | 2 | 3 | 4 | 5 |
| 922 | 923 | 11.12 | - | - |
| 923 | 924 | 33.87 | - | - |
| 924 | 925 | 33.49 | - | - |
| 925 | 926 | 4.25 | - | - |
| 926 | 926 | 1.92 | - | - |
| 926 | 927 | 5.21 | - | - |
| 927 | 929 | 18.15 | - | - |
| 929 | 931 | 22.68 | - | - |
| 931 | 922 | 46.97 | - | - |
| 3. Сведения о характеристиках уточняемого земельного участка с кадастровым номером 70:06:0101003:139 : | | | | |
| № п/п | Наименование характеристики | | Значение характеристики | |
| 1 | 2 | | 3 | |
| 1. | Адрес земельного участка | | - | |
| 1.1. | Сведения о местоположении земельного участка (при отсутствии адреса) в структурированном в соответствии с федеральной информационной адресной системой виде | | - | |
| 1.2. | Дополнительные сведения о местоположении земельного участка | | - | |
| 2. | Площадь земельного участка ± величина погрешности определения (вычисления) площади ($P \pm \Delta P$), м ² | | 1955 +/- 15 | |
| 3. | Формула, примененная для расчета предельной допустимой погрешности определения площади земельного участка, с подставленными значениями и итоговые (вычисленные) значения (ΔP), м ² | | $\Delta P = 3.5 * M_t * \sqrt{P} = 3.5 * 0,1 * \sqrt{1955} = 15$ | |
| 4. | Площадь земельного участка согласно сведениям Единого государственного реестра недвижимости (Р _{кад}), м ² | | 1924 | |
| 5. | Оценка расхождения Р и Р _{кад} (Р - Р _{кад}), м ² | | 31 | |
| 6. | Предельные минимальный и максимальный размеры земельного участка (Р _{мин} и Р _{макс}), м ² | | - - | |
| 7. | Кадастровый номер или иной государственный учетный номер (инвентарный) объекта недвижимости, расположенного на земельном участке | | 70:06:0101003:895 | |
| 8. | Вид (виды) разрешенного использования | | Для ведения личного подсобного хозяйства | |
| 8.1. | Дополнительные сведения об использовании земельного участка | | - | |
| 9. | Сведения о земельных участках (землях общего пользования, территории общего пользования), посредством которых обеспечивается доступ | | - | |
| 10. | Иные сведения | | - | |
| 4. Пояснения к сведениям об уточняемом земельном участке с кадастровым номером 70:06:0101003:139 : | | | | |
| 1. | - | | | |

Сведения об уточняемых земельных участках, необходимые для исправления реестровых ошибок в сведениях о местоположении их границ

1. Сведения о характерных точках границ уточняемого земельного участка с кадастровым номером 70:06:0101003:559 :

Система координат МСК 70, зона 2

Зона № 2

| Обозначение характерных точек границ | Координаты, м | | | | Метод определения координат | Формулы, примененные для расчета средней квадратической погрешности определения границ (Mt), с подставленными в такие формулы значениями и итоговые (вычисленные) значения Mt, м | Описание закрепления точки |
|--------------------------------------|--|------------|--|------------|---|--|----------------------------|
| | содержатся в Едином государственном реестре недвижимости | | определены в результате выполнения комплексных кадастровых работ | | | | |
| | X | Y | X | Y | | | |
| 1 | 2 | 3 | 4 | 5 | 6 | 7 | 8 |
| 928 | 639568.24 | 2428968.47 | 639566.28 | 2428973.62 | Метод спутниковых геодезических измерений (определений) | 0.1 | Закрепление отсутствует |
| 927 | 639572.70 | 2428956.64 | 639572.70 | 2428956.64 | Метод спутниковых геодезических измерений (определений) | 0.1 | Закрепление отсутствует |
| 926 | 639568.01 | 2428954.38 | 639568.01 | 2428954.38 | Метод спутниковых геодезических измерений (определений) | 0.1 | Закрепление отсутствует |
| 925 | 639568.82 | 2428952.64 | 639568.82 | 2428952.64 | Метод спутниковых геодезических измерений (определений) | 0.1 | Закрепление отсутствует |
| 932 | 639571.25 | 2428947.39 | - | - | - | 0.1 | Закрепление отсутствует |
| 933 | 639573.10 | 2428944.11 | 639565.00 | 2428950.78 | Метод спутниковых геодезических измерений (определений) | 0.1 | Закрепление отсутствует |

1. Сведения о характерных точках границ уточняемого земельного участка с кадастровым номером 70:06:0101003:559 :

Система координат МСК 70, зона 2

Зона № 2

| Обозначение характерных точек границ | Координаты, м | | | | Метод определения координат | Формулы, примененные для расчета средней квадратической погрешности определения координат характерных точек границ (Mt), с подставленными в такие формулы значениями и итоговые (вычисленные) значения Mt, м | Описание закрепления точки |
|--------------------------------------|--|------------|--|------------|---|--|----------------------------|
| | содержатся в Едином государственном реестре недвижимости | | определены в результате выполнения комплексных кадастровых работ | | | | |
| | X | Y | X | Y | | | |
| 1 | 2 | 3 | 4 | 5 | 6 | 7 | 8 |
| 934 | 639577.21 | 2428944.59 | 639568.38 | 2428945.03 | Метод спутниковых геодезических измерений (определений) | 0.1 | Закрепление отсутствует |
| 935 | 639601.79 | 2428955.90 | - | - | - | 0.1 | Закрепление отсутствует |
| 936 | 639612.28 | 2428961.08 | - | - | - | 0.1 | Закрепление отсутствует |
| 937 | 639618.80 | 2428964.12 | - | - | - | 0.1 | Закрепление отсутствует |
| 938 | 639622.47 | 2428965.47 | - | - | - | 0.1 | Закрепление отсутствует |
| 939 | 639626.62 | 2428967.54 | - | - | - | 0.1 | Закрепление отсутствует |
| 940 | 639628.92 | 2428968.69 | 639626.78 | 2428973.10 | Метод спутниковых геодезических измерений (определений) | 0.1 | Закрепление отсутствует |
| 941 | 639617.83 | 2428991.48 | 639615.91 | 2428997.22 | Метод спутниковых геодезических измерений (определений) | 0.1 | Закрепление отсутствует |
| 942 | 639594.75 | 2428980.73 | 639594.68 | 2428987.84 | Метод спутниковых геодезических измерений (определений) | 0.1 | Закрепление отсутствует |

| 1. Сведения о характерных точках границ уточняемого земельного участка с кадастровым номером 70:06:0101003:559 : | | | | | | | |
|--|---|----------------------------------|--|-----------------------------------|---|--|----------------------------|
| Система координат МСК 70, зона 2 | | | | | | Зона № 2 | |
| Обозначение характерных точек границ | Координаты, м | | | | Метод определения координат | Формулы, примененные для расчета средней квадратической погрешности определения координат характерных точек границ (Mt), с подставленными в такие формулы значениями и итоговые (вычисленные) значения Mt, м | Описание закрепления точки |
| | содержатся в Едином государственном реестре недвижимости | | определены в результате выполнения комплексных кадастровых работ | | | | |
| | X | Y | X | Y | | | |
| 1 | 2 | 3 | 4 | 5 | 6 | 7 | 8 |
| 928 | 639568.24 | 2428968.47 | 639566.28 | 2428973.62 | Метод спутниковых геодезических измерений (определений) | 0.1 | Закрепление отсутствует |
| 2. Сведения о частях границ уточняемого земельного участка с кадастровым номером 70:06:0101003:559 : | | | | | | | |
| Обозначение части границ | | Горизонтальное проложение (S), м | | Описание прохождения части границ | Сведения о согласовании местоположения границ (согласовано/спорное) | | |
| от т. | до т. | | | | | | |
| 1 | 2 | 3 | | 4 | 5 | | |
| 928 | 927 | 18.15 | | - | - | | |
| 927 | 926 | 5.21 | | - | - | | |
| 926 | 925 | 1.92 | | - | - | | |
| 925 | 933 | 4.25 | | - | - | | |
| 933 | 934 | 6.67 | | - | - | | |
| 934 | 940 | 64.80 | | - | - | | |
| 940 | 941 | 26.46 | | - | - | | |
| 941 | 942 | 23.21 | | - | - | | |
| 942 | 928 | 31.76 | | - | - | | |
| 3. Сведения о характеристиках уточняемого земельного участка с кадастровым номером 70:06:0101003:559 : | | | | | | | |
| № п/п | Наименование характеристики | | | | Значение характеристики | | |
| 1 | 2 | | | | 3 | | |
| 1. | Адрес земельного участка | | | | - | | |
| 1.1. | Сведения о местоположении земельного участка (при отсутствии адреса) в структурированном в соответствии с федеральной информационной адресной системой виде | | | | - | | |
| 1.2. | Дополнительные сведения о местоположении земельного участка | | | | - | | |
| 2. | Площадь земельного участка ± величина погрешности определения (вычисления) площади (P ± ΔP), м2 | | | | 1568 +/- 14 | | |
| 3. | Формула, примененная для расчета предельной допустимой погрешности определения площади земельного участка, с подставленными значениями и итоговые (вычисленные) значения (ΔP), м2 | | | | $\Delta P = 3.5 * Mt * \sqrt{P} = 3.5 * 0,1 * \sqrt{1568} = 14$ | | |
| 4. | Площадь земельного участка согласно сведениям Единого государственного реестра недвижимости (Pкад), м2 | | | | 1475 | | |

3. Сведения о характеристиках уточняемого земельного участка с кадастровым номером 70:06:0101003:559 :

| № п/п | Наименование характеристики | Значение характеристики |
|-------|---|--|
| 1 | 2 | 3 |
| 5. | Оценка расхождения Р и Ркад (Р - Ркад), м2 | 93 |
| 6. | Предельные минимальный и максимальный размеры земельного участка (Рмин и Рмакс), м2 | - - |
| 7. | Кадастровый номер или иной государственный учетный номер (инвентарный) объекта недвижимости, расположенного на земельном участке | 70:06:0101003:913 |
| 8. | Вид (виды) разрешенного использования | Для ведения личного подсобного хозяйства |
| 8.1. | Дополнительные сведения об использовании земельного участка | - |
| 9. | Сведения о земельных участках (землях общего пользования, территории общего пользования), посредством которых обеспечивается доступ | - |
| 10. | Иные сведения | - |

4. Пояснения к сведениям об уточняемом земельном участке с кадастровым номером 70:06:0101003:559 :

| | |
|----|---|
| 1. | - |
|----|---|

Сведения об уточняемых земельных участках, необходимые для исправления реестровых ошибок в сведениях о местоположении их границ

1. Сведения о характерных точках границ уточняемого земельного участка с кадастровым номером 70:06:0101003:599 :

Система координат МСК 70, зона 2

Зона № 2

| Обозначение характерных точек границ | Координаты, м | | | | Метод определения координат | Формулы, примененные для расчета средней квадратической погрешности определения границ (Mt), с подставленными в такие формулы значениями и итоговые (вычисленные) значения Mt, м | Описание закрепления точки |
|--------------------------------------|--|------------|--|------------|---|--|----------------------------|
| | содержатся в Едином государственном реестре недвижимости | | определены в результате выполнения комплексных кадастровых работ | | | | |
| | X | Y | X | Y | | | |
| 1 | 2 | 3 | 4 | 5 | 6 | 7 | 8 |
| 929 | 639566.28 | 2428973.62 | 639566.28 | 2428973.62 | Метод спутниковых геодезических измерений (определений) | 0.1 | Закрепление отсутствует |
| 943 | 639567.18 | 2428973.91 | - | - | - | 0.1 | Закрепление отсутствует |
| 944 | 639572.96 | 2428976.34 | - | - | - | 0.1 | Закрепление отсутствует |
| 945 | 639576.30 | 2428976.73 | - | - | - | 0.1 | Закрепление отсутствует |
| 946 | 639583.31 | 2428980.37 | - | - | - | 0.1 | Закрепление отсутствует |
| 947 | 639588.63 | 2428983.06 | 639594.68 | 2428987.84 | Метод спутниковых геодезических измерений (определений) | 0.1 | Закрепление отсутствует |
| 948 | 639598.25 | 2428988.12 | - | - | - | 0.1 | Закрепление отсутствует |
| 949 | 639615.91 | 2428997.22 | 639615.91 | 2428997.22 | Метод спутниковых геодезических измерений (определений) | 0.1 | Закрепление отсутствует |
| 950 | 639602.60 | 2429023.69 | 639602.60 | 2429023.69 | Метод спутниковых геодезических измерений (определений) | 0.1 | Закрепление отсутствует |

| 1. Сведения о характерных точках границ уточняемого земельного участка с кадастровым номером 70:06:0101003:599 : | | | | | | | |
|--|--|------------|--|------------|---|--|----------------------------|
| Система координат МСК 70, зона 2 | | | | | | Зона № 2 | |
| Обозначение характерных точек границ | Координаты, м | | | | Метод определения координат | Формулы, примененные для расчета средней квадратической погрешности определения координат характерных точек границ (Mt), с подставленными в такие формулы значениями и итоговые (вычисленные) значения Mt, м | Описание закрепления точки |
| | содержатся в Едином государственном реестре недвижимости | | определены в результате выполнения комплексных кадастровых работ | | | | |
| | X | Y | X | Y | | | |
| 1 | 2 | 3 | 4 | 5 | 6 | 7 | 8 |
| н426У | - | - | 639583.88 | 2429015.24 | Метод спутниковых геодезических измерений (определений) | 0.1 | Закрепление отсутствует |
| 951 | 639588.23 | 2429016.31 | - | - | - | 0.1 | Закрепление отсутствует |
| 952 | 639579.70 | 2429012.29 | - | - | - | 0.1 | Закрепление отсутствует |
| 953 | 639569.85 | 2429007.79 | - | - | - | 0.1 | Закрепление отсутствует |
| 954 | 639567.11 | 2429006.54 | - | - | - | 0.1 | Закрепление отсутствует |
| 955 | 639556.85 | 2429001.89 | - | - | - | 0.1 | Закрепление отсутствует |
| 956 | 639556.46 | 2429001.71 | 639553.64 | 2429004.88 | Метод спутниковых геодезических измерений (определений) | 0.1 | Закрепление отсутствует |
| 931 | 639558.95 | 2428993.74 | 639558.40 | 2428994.89 | Метод спутниковых геодезических измерений (определений) | 0.1 | Закрепление отсутствует |
| 930 | 639560.77 | 2428988.23 | - | - | - | 0.1 | Закрепление отсутствует |
| 929 | 639566.28 | 2428973.62 | 639566.28 | 2428973.62 | Метод спутниковых геодезических измерений (определений) | 0.1 | Закрепление отсутствует |

| 2. Сведения о частях границ уточняемого земельного участка с кадастровым номером 70:06:0101003:599 : | | | | |
|---|---|----------------------------------|--|---|
| Обозначение части границ | | Горизонтальное проложение (S), м | Описание прохождения части границ | Сведения о согласовании местоположения границ (согласовано/спорное) |
| от т. | до т. | | | |
| 1 | 2 | 3 | 4 | 5 |
| 929 | 947 | 31.76 | - | - |
| 947 | 949 | 23.21 | - | - |
| 949 | 950 | 29.63 | - | - |
| 950 | н426У | 20.54 | - | - |
| н426У | 956 | 31.97 | - | - |
| 956 | 931 | 11.07 | - | - |
| 931 | 929 | 22.68 | - | - |
| 3. Сведения о характеристиках уточняемого земельного участка с кадастровым номером 70:06:0101003:599 : | | | | |
| № п/п | Наименование характеристики | | Значение характеристики | |
| 1 | 2 | | 3 | |
| 1. | Адрес земельного участка | | - | |
| 1.1. | Сведения о местоположении земельного участка (при отсутствии адреса) в структурированном в соответствии с федеральной информационной адресной системой виде | | - | |
| 1.2. | Дополнительные сведения о местоположении земельного участка | | - | |
| 2. | Площадь земельного участка ± величина погрешности определения (вычисления) площади (P ± ΔP), м2 | | 1638 +/- 14 | |
| 3. | Формула, примененная для расчета предельной допустимой погрешности определения площади земельного участка, с подставленными значениями и итоговые (вычисленные) значения (ΔP), м2 | | $\Delta P = 3.5 * M_t * \sqrt{P} = 3.5 * 0,1 * \sqrt{1638} = 14$ | |
| 4. | Площадь земельного участка согласно сведениям Единого государственного реестра недвижимости (P _{кад}), м2 | | 1600 | |
| 5. | Оценка расхождения P и P _{кад} (P - P _{кад}), м2 | | 38 | |
| 6. | Предельные минимальный и максимальный размеры земельного участка (P _{мин} и P _{макс}), м2 | | - - | |
| 7. | Кадастровый номер или иной государственный учетный номер (инвентарный) объекта недвижимости, расположенного на земельном участке | | 70:06:0101003:874 | |
| 8. | Вид (виды) разрешенного использования | | Для эксплуатации и обслуживания многоквартирного дома | |
| 8.1. | Дополнительные сведения об использовании земельного участка | | - | |
| 9. | Сведения о земельных участках (землях общего пользования, территории общего пользования), посредством которых обеспечивается доступ | | - | |
| 10. | Иные сведения | | - | |
| 4. Пояснения к сведениям об уточняемом земельном участке с кадастровым номером 70:06:0101003:599 : | | | | |
| 1. | - | | | |

Сведения об уточняемых земельных участках, необходимые для исправления реестровых ошибок в сведениях о местоположении их границ

1. Сведения о характерных точках границ уточняемого земельного участка с кадастровым номером 70:06:0101003:524 :

Система координат МСК 70, зона 2

Зона № 2

| Обозначение характерных точек границ | Координаты, м | | | | Метод определения координат | Формулы, примененные для расчета средней квадратической погрешности определения координат характерных точек границ (Mt), с подставленными в такие формулы значениями и итоговые (вычисленные) значения Mt, м | Описание закрепления точки |
|--------------------------------------|--|------------|--|------------|---|--|----------------------------|
| | содержатся в Едином государственном реестре недвижимости | | определены в результате выполнения комплексных кадастровых работ | | | | |
| | X | Y | X | Y | | | |
| 1 | 2 | 3 | 4 | 5 | 6 | 7 | 8 |
| 956 | 639556.46 | 2429001.71 | - | - | - | 0.1 | Закрепление отсутствует |
| 955 | 639556.85 | 2429001.89 | 639553.64 | 2429004.88 | Метод спутниковых геодезических измерений (определений) | 0.1 | Закрепление отсутствует |
| 954 | 639567.11 | 2429006.54 | - | - | - | 0.1 | Закрепление отсутствует |
| 953 | 639569.85 | 2429007.79 | - | - | - | 0.1 | Закрепление отсутствует |
| 952 | 639579.70 | 2429012.29 | 639583.88 | 2429015.24 | Метод спутниковых геодезических измерений (определений) | 0.1 | Закрепление отсутствует |
| 951 | 639588.23 | 2429016.31 | - | - | - | 0.1 | Закрепление отсутствует |
| 950 | 639602.60 | 2429023.69 | 639602.60 | 2429023.69 | Метод спутниковых геодезических измерений (определений) | 0.1 | Закрепление отсутствует |
| н427У | - | - | 639605.04 | 2429024.78 | Метод спутниковых геодезических измерений (определений) | 0.1 | Закрепление отсутствует |
| 957 | 639595.73 | 2429038.70 | - | - | - | 0.1 | Закрепление отсутствует |

1. Сведения о характерных точках границ уточняемого земельного участка с кадастровым номером 70:06:0101003:524 :

| Система координат МСК 70, зона 2 | | | | | | Зона № 2 | |
|--------------------------------------|--|------------|--|------------|---|--|----------------------------|
| Обозначение характерных точек границ | Координаты, м | | | | Метод определения координат | Формулы, примененные для расчета средней квадратической погрешности определения координат характерных точек границ (Mt), с подставленными в такие формулы значениями и итоговые (вычисленные) значения Mt, м | Описание закрепления точки |
| | содержатся в Едином государственном реестре недвижимости | | определены в результате выполнения комплексных кадастровых работ | | | | |
| | X | Y | X | Y | | | |
| 1 | 2 | 3 | 4 | 5 | 6 | 7 | 8 |
| 958 | 639592.12 | 2429046.45 | 639592.10 | 2429050.53 | Метод спутниковых геодезических измерений (определений) | 0.1 | Закрепление отсутствует |
| 959 | 639590.16 | 2429049.66 | - | - | - | 0.1 | Закрепление отсутствует |
| 960 | 639567.66 | 2429040.52 | - | - | - | 0.1 | Закрепление отсутствует |
| 961 | 639558.34 | 2429036.70 | - | - | - | 0.1 | Закрепление отсутствует |
| 962 | 639543.31 | 2429030.68 | 639543.31 | 2429030.68 | Метод спутниковых геодезических измерений (определений) | 0.1 | Закрепление отсутствует |
| 963 | 639545.82 | 2429025.49 | 639545.82 | 2429025.49 | Метод спутниковых геодезических измерений (определений) | 0.1 | - |
| 964 | 639554.66 | 2429007.17 | - | - | - | 0.1 | Закрепление отсутствует |
| 956 | 639556.46 | 2429001.71 | - | - | - | 0.1 | Закрепление отсутствует |

2. Сведения о частях границ уточняемого земельного участка с кадастровым номером 70:06:0101003:524 :

| Обозначение части границ | | Горизонтальное проложение (S), м | Описание прохождения части границ | Сведения о согласовании местоположения границ (согласовано/спорное) |
|--------------------------|-------|----------------------------------|-----------------------------------|---|
| от т. | до т. | | | |
| 1 | 2 | 3 | 4 | 5 |
| 955 | 952 | 31.97 | - | - |
| 952 | 950 | 20.54 | - | - |
| 950 | н427У | 2.67 | - | - |
| н427У | 958 | 28.82 | - | - |
| 958 | 962 | 52.67 | - | - |

| 2. Сведения о частях границ уточняемого земельного участка с кадастровым номером 70:06:0101003:524 : | | | | |
|---|---|----------------------------------|--|---|
| Обозначение части границ | | Горизонтальное проложение (S), м | Описание прохождения части границ | Сведения о согласовании местоположения границ (согласовано/спорное) |
| от т. | до т. | | | |
| 1 | 2 | 3 | 4 | 5 |
| 962 | 963 | 5.77 | - | - |
| 963 | 955 | 22.04 | - | - |
| 3. Сведения о характеристиках уточняемого земельного участка с кадастровым номером 70:06:0101003:524 : | | | | |
| № п/п | Наименование характеристики | | Значение характеристики | |
| 1 | 2 | | 3 | |
| 1. | Адрес земельного участка | | - | |
| 1.1. | Сведения о местоположении земельного участка (при отсутствии адреса) в структурированном в соответствии с федеральной информационной адресной системой виде | | - | |
| 1.2. | Дополнительные сведения о местоположении земельного участка | | - | |
| 2. | Площадь земельного участка ± величина погрешности определения (вычисления) площади (P ± ΔP), м2 | | 1551 +/- 14 | |
| 3. | Формула, примененная для расчета предельной допустимой погрешности определения площади земельного участка, с подставленными значениями и итоговые (вычисленные) значения (ΔP), м2 | | $\Delta P = 3.5 * M_t * \sqrt{P} = 3.5 * 0,1 * \sqrt{1551} = 14$ | |
| 4. | Площадь земельного участка согласно сведениям Единого государственного реестра недвижимости (P _{кад}), м2 | | 1547 | |
| 5. | Оценка расхождения P и P _{кад} (P - P _{кад}), м2 | | 4 | |
| 6. | Предельные минимальный и максимальный размеры земельного участка (P _{мин} и P _{макс}), м2 | | - | |
| 7. | Кадастровый номер или иной государственный учетный номер (инвентарный) объекта недвижимости, расположенного на земельном участке | | 70:06:0101003:910 | |
| 8. | Вид (виды) разрешенного использования | | Для ведения личного подсобного хозяйства | |
| 8.1. | Дополнительные сведения об использовании земельного участка | | - | |
| 9. | Сведения о земельных участках (землях общего пользования, территории общего пользования), посредством которых обеспечивается доступ | | - | |
| 10. | Иные сведения | | - | |
| 4. Пояснения к сведениям об уточняемом земельном участке с кадастровым номером 70:06:0101003:524 : | | | | |
| 1. | - | | | |

Сведения об уточняемых земельных участках, необходимые для исправления реестровых ошибок в сведениях о местоположении их границ

1. Сведения о характерных точках границ уточняемого земельного участка с кадастровым номером 70:06:0101003:50 :

Система координат МСК 70, зона 2

Зона № 2

| Обозначение характерных точек границ | Координаты, м | | | | Метод определения координат | Формулы, примененные для расчета средней квадратической погрешности определения координат характерных точек границ (Mt), с подставленными в такие формулы значениями и итоговые (вычисленные) значения Mt, м | Описание закрепления точки |
|--------------------------------------|--|------------|--|------------|---|--|----------------------------|
| | содержатся в Едином государственном реестре недвижимости | | определены в результате выполнения комплексных кадастровых работ | | | | |
| | X | Y | X | Y | | | |
| 1 | 2 | 3 | 4 | 5 | 6 | 7 | 8 |
| 965 | 639590.71 | 2428929.47 | - | - | - | 0.1 | Закрепление отсутствует |
| 966 | 639588.93 | 2428932.72 | - | - | - | 0.1 | Закрепление отсутствует |
| 967 | 639589.92 | 2428933.21 | - | - | - | 0.1 | Закрепление отсутствует |
| 968 | 639587.38 | 2428938.64 | 639585.64 | 2428939.78 | Метод спутниковых геодезических измерений (определений) | 0.1 | Закрепление отсутствует |
| 969 | 639572.13 | 2428931.12 | 639574.64 | 2428934.08 | Метод спутниковых геодезических измерений (определений) | 0.1 | Закрепление отсутствует |
| 970 | 639568.55 | 2428938.25 | 639570.53 | 2428941.27 | Метод спутниковых геодезических измерений (определений) | 0.1 | Закрепление отсутствует |
| 971 | 639538.99 | 2428926.04 | 639540.67 | 2428926.73 | Метод спутниковых геодезических измерений (определений) | 0.1 | Закрепление отсутствует |

1. Сведения о характерных точках границ уточняемого земельного участка с кадастровым номером 70:06:0101003:50 :

Система координат МСК 70, зона 2

Зона № 2

| Обозначение характерных точек границ | Координаты, м | | | | Метод определения координат | Формулы, примененные для расчета средней квадратической погрешности определения координат характерных точек границ (Mt), с подставленными в такие формулы значениями и итоговые (вычисленные) значения Mt, м | Описание закрепления точки |
|--------------------------------------|--|------------|--|------------|---|--|----------------------------|
| | содержатся в Едином государственном реестре недвижимости | | определены в результате выполнения комплексных кадастровых работ | | | | |
| | X | Y | X | Y | | | |
| 1 | 2 | 3 | 4 | 5 | 6 | 7 | 8 |
| 972 | 639555.38 | 2428891.77 | 639555.73 | 2428891.93 | Метод спутниковых геодезических измерений (определений) | 0.1 | Закрепление отсутствует |
| 973 | 639572.80 | 2428899.98 | 639572.80 | 2428899.98 | Метод спутниковых геодезических измерений (определений) | 0.1 | Закрепление отсутствует |
| 974 | 639580.95 | 2428903.83 | 639580.95 | 2428903.83 | Метод спутниковых геодезических измерений (определений) | 0.1 | Закрепление отсутствует |
| 975 | 639599.93 | 2428912.76 | 639598.74 | 2428912.20 | Метод спутниковых геодезических измерений (определений) | 0.1 | Закрепление отсутствует |
| 975 | - | - | 639599.93 | 2428912.76 | Метод спутниковых геодезических измерений (определений) | 0.1 | Закрепление отсутствует |

| 1. Сведения о характерных точках границ уточняемого земельного участка с кадастровым номером 70:06:0101003:50 : | | | | | | | |
|---|---|----------------------------------|--|---|---|--|----------------------------|
| Система координат МСК 70, зона 2 | | | | | | Зона № 2 | |
| Обозначение характерных точек границ | Координаты, м | | | | Метод определения координат | Формулы, примененные для расчета средней квадратической погрешности определения координат характерных точек границ (Mt), с подставленными в такие формулы значениями и итоговые (вычисленные) значения Mt, м | Описание закрепления точки |
| | содержатся в Едином государственном реестре недвижимости | | определены в результате выполнения комплексных кадастровых работ | | | | |
| | X | Y | X | Y | | | |
| 1 | 2 | 3 | 4 | 5 | 6 | 7 | 8 |
| 976 | 639597.37 | 2428917.41 | 639597.37 | 2428917.41 | Метод спутниковых геодезических измерений (определений) | 0.1 | Закрепление отсутствует |
| 977 | 639592.77 | 2428925.73 | - | - | - | 0.1 | Закрепление отсутствует |
| 965 | 639590.71 | 2428929.47 | - | - | - | 0.1 | Закрепление отсутствует |
| 2. Сведения о частях границ уточняемого земельного участка с кадастровым номером 70:06:0101003:50 : | | | | | | | |
| Обозначение части границ | | Горизонтальное проложение (S), м | Описание прохождения части границ | Сведения о согласовании местоположения границ (согласовано/спорное) | | | |
| от т. | до т. | | | | | | |
| 1 | 2 | 3 | 4 | 5 | | | |
| 968 | 969 | 12.39 | - | - | | | |
| 969 | 970 | 8.28 | - | - | | | |
| 970 | 971 | 33.21 | - | - | | | |
| 971 | 972 | 37.92 | - | - | | | |
| 972 | 973 | 18.87 | - | - | | | |
| 973 | 974 | 9.01 | - | - | | | |
| 974 | 975 | 19.66 | - | - | | | |
| 975 | 975 | 1.32 | - | - | | | |
| 975 | 976 | 5.31 | - | - | | | |
| 976 | 968 | 25.26 | - | - | | | |
| 3. Сведения о характеристиках уточняемого земельного участка с кадастровым номером 70:06:0101003:50 : | | | | | | | |
| № п/п | Наименование характеристики | | | Значение характеристики | | | |
| 1 | 2 | | | 3 | | | |
| 1. | Адрес земельного участка | | | - | | | |
| 1.1. | Сведения о местоположении земельного участка (при отсутствии адреса) в структурированном в соответствии с федеральной информационной адресной системой виде | | | - | | | |
| 1.2. | Дополнительные сведения о местоположении земельного участка | | | - | | | |
| 2. | Площадь земельного участка ± величина погрешности определения (вычисления) площади (P ± ΔP), м2 | | | 1706 +/- 14 | | | |

| 3. Сведения о характеристиках уточняемого земельного участка с кадастровым номером 70:06:0101003:50 : | | |
|--|---|--|
| № п/п | Наименование характеристики | Значение характеристики |
| 1 | 2 | 3 |
| 3. | Формула, примененная для расчета предельной допустимой погрешности определения площади земельного участка, с подставленными значениями и итоговые (вычисленные) значения (ΔP), м ² | $\Delta P = 3.5 * M_t * \sqrt{P} = 3.5 * 0,1 * \sqrt{1706} = 14$ |
| 4. | Площадь земельного участка согласно сведениям Единого государственного реестра недвижимости (Ркад), м ² | 1677 |
| 5. | Оценка расхождения Р и Ркад (Р - Ркад), м ² | 29 |
| 6. | Предельные минимальный и максимальный размеры земельного участка (Рмин и Рмакс), м ² | - - |
| 7. | Кадастровый номер или иной государственный учетный номер (инвентарный) объекта недвижимости, расположенного на земельном участке | 70:06:0101003:863 |
| 8. | Вид (виды) разрешенного использования | Для ведения личного подсобного хозяйства |
| 8.1. | Дополнительные сведения об использовании земельного участка | - |
| 9. | Сведения о земельных участках (землях общего пользования, территории общего пользования), посредством которых обеспечивается доступ | - |
| 10. | Иные сведения | - |
| 4. Пояснения к сведениям об уточняемом земельном участке с кадастровым номером 70:06:0101003:50 : | | |
| 1. | - | |

Сведения об уточняемых земельных участках, необходимые для исправления реестровых ошибок в сведениях о местоположении их границ

1. Сведения о характерных точках границ уточняемого земельного участка с кадастровым номером 70:06:0101003:632 :

Система координат МСК 70, зона 2

Зона № 2

| Обозначение характерных точек границ | Координаты, м | | | | Метод определения координат | Формулы, примененные для расчета средней квадратической погрешности определения границ (Mt), с подставленными в такие формулы значениями и итоговые (вычисленные) значения Mt, м | Описание закрепления точки |
|--------------------------------------|--|------------|--|------------|---|--|----------------------------|
| | содержатся в Едином государственном реестре недвижимости | | определены в результате выполнения комплексных кадастровых работ | | | | |
| | X | Y | X | Y | | | |
| 1 | 2 | 3 | 4 | 5 | 6 | 7 | 8 |
| 978 | 639644.20 | 2428939.63 | 639644.20 | 2428939.63 | Метод спутниковых геодезических измерений (определений) | 0.1 | Закрепление отсутствует |
| 940 | 639628.92 | 2428968.69 | 639626.78 | 2428973.10 | Метод спутниковых геодезических измерений (определений) | 0.1 | Закрепление отсутствует |
| 939 | 639626.62 | 2428967.54 | - | - | - | 0.1 | Закрепление отсутствует |
| 938 | 639622.47 | 2428965.47 | - | - | - | 0.1 | Закрепление отсутствует |
| 937 | 639618.80 | 2428964.12 | - | - | - | 0.1 | Закрепление отсутствует |
| 936 | 639612.28 | 2428961.08 | - | - | - | 0.1 | Закрепление отсутствует |
| 935 | 639601.79 | 2428955.90 | - | - | - | 0.1 | Закрепление отсутствует |
| 934 | 639577.21 | 2428944.59 | - | - | - | 0.1 | Закрепление отсутствует |
| 933 | 639573.10 | 2428944.11 | - | - | - | 0.1 | Закрепление отсутствует |
| 979 | 639566.93 | 2428941.36 | 639568.38 | 2428945.03 | Метод спутниковых геодезических измерений (определений) | 0.1 | Закрепление отсутствует |
| 970 | 639568.55 | 2428938.25 | - | - | - | 0.1 | Закрепление отсутствует |

1. Сведения о характерных точках границ уточняемого земельного участка с кадастровым номером 70:06:0101003:632 :

Система координат МСК 70, зона 2

Зона № 2

| Обозначение характерных точек границ | Координаты, м | | | | Метод определения координат | Формулы, примененные для расчета средней квадратической погрешности определения координат характерных точек границ (Mt), с подставленными в такие формулы значениями и итоговые (вычисленные) значения Mt, м | Описание закрепления точки |
|--------------------------------------|--|------------|--|------------|---|--|----------------------------|
| | содержатся в Едином государственном реестре недвижимости | | определены в результате выполнения комплексных кадастровых работ | | | | |
| | X | Y | X | Y | | | |
| 1 | 2 | 3 | 4 | 5 | 6 | 7 | 8 |
| 969 | 639572.13 | 2428931.12 | 639574.64 | 2428934.08 | Метод спутниковых геодезических измерений (определений) | 0.1 | Закрепление отсутствует |
| 968 | 639587.38 | 2428938.64 | - | - | - | 0.1 | Закрепление отсутствует |
| 967 | 639589.92 | 2428933.21 | 639585.64 | 2428939.78 | Метод спутниковых геодезических измерений (определений) | 0.1 | Закрепление отсутствует |
| 966 | 639588.93 | 2428932.72 | - | - | - | 0.1 | Закрепление отсутствует |
| 965 | 639590.71 | 2428929.47 | - | - | - | 0.1 | Закрепление отсутствует |
| 977 | 639592.77 | 2428925.73 | - | - | - | 0.1 | Закрепление отсутствует |
| 976 | 639597.37 | 2428917.41 | - | - | - | 0.1 | Закрепление отсутствует |
| 975 | 639599.93 | 2428912.76 | 639596.85 | 2428918.35 | Метод спутниковых геодезических измерений (определений) | 0.1 | Закрепление отсутствует |
| 980 | 639609.22 | 2428918.12 | - | - | - | 0.1 | Закрепление отсутствует |
| 978 | 639644.20 | 2428939.63 | 639644.20 | 2428939.63 | Метод спутниковых геодезических измерений (определений) | 0.1 | Закрепление отсутствует |

| 2. Сведения о частях границ уточняемого земельного участка с кадастровым номером 70:06:0101003:632 : | | | | |
|---|---|----------------------------------|--|---|
| Обозначение части границ | | Горизонтальное проложение (S), м | Описание прохождения части границ | Сведения о согласовании местоположения границ (согласовано/спорное) |
| от т. | до т. | | | |
| 1 | 2 | 3 | 4 | 5 |
| 978 | 940 | 37.73 | - | - |
| 940 | 979 | 64.80 | - | - |
| 979 | 969 | 12.61 | - | - |
| 969 | 967 | 12.39 | - | - |
| 967 | 975 | 24.18 | - | - |
| 975 | 978 | 51.91 | - | - |
| 3. Сведения о характеристиках уточняемого земельного участка с кадастровым номером 70:06:0101003:632 : | | | | |
| № п/п | Наименование характеристики | | Значение характеристики | |
| 1 | 2 | | 3 | |
| 1. | Адрес земельного участка | | - | |
| 1.1. | Сведения о местоположении земельного участка (при отсутствии адреса) в структурированном в соответствии с федеральной информационной адресной системой виде | | - | |
| 1.2. | Дополнительные сведения о местоположении земельного участка | | - | |
| 2. | Площадь земельного участка ± величина погрешности определения (вычисления) площади (P ± ΔP), м2 | | 2079 +/- 16 | |
| 3. | Формула, примененная для расчета предельной допустимой погрешности определения площади земельного участка, с подставленными значениями и итоговые (вычисленные) значения (ΔP), м2 | | $\Delta P = 3.5 * M_t * \sqrt{P} = 3.5 * 0,1 * \sqrt{2079} = 16$ | |
| 4. | Площадь земельного участка согласно сведениям Единого государственного реестра недвижимости (Pкад), м2 | | 2018 | |
| 5. | Оценка расхождения P и Pкад (P - Pкад), м2 | | 61 | |
| 6. | Предельные минимальный и максимальный размеры земельного участка (Pмин и Pмакс), м2 | | - - | |
| 7. | Кадастровый номер или иной государственный учетный номер (инвентарный) объекта недвижимости, расположенного на земельном участке | | 70:06:0101003:1001 | |
| 8. | Вид (виды) разрешенного использования | | Для обслуживания и эксплуатации многоквартирного дома | |
| 8.1. | Дополнительные сведения об использовании земельного участка | | - | |
| 9. | Сведения о земельных участках (землях общего пользования, территории общего пользования), посредством которых обеспечивается доступ | | - | |
| 10. | Иные сведения | | - | |
| 4. Пояснения к сведениям об уточняемом земельном участке с кадастровым номером 70:06:0101003:632 : | | | | |
| 1. | - | | | |

Сведения об уточняемых земельных участках, необходимые для исправления реестровых ошибок в сведениях о местоположении их границ

1. Сведения о характерных точках границ уточняемого земельного участка с кадастровым номером 70:06:0101003:476 :

Система координат МСК 70, зона 2

Зона №2

| Обозначение характерных точек границ | Координаты, м | | | | Метод определения координат | Формулы, примененные для расчета средней квадратической погрешности определения границ (Mt), с подставленными в такие формулы значениями и итоговые (вычисленные) значения Mt, м | Описание закрепления точки |
|--------------------------------------|--|------------|--|------------|---|--|----------------------------|
| | содержатся в Едином государственном реестре недвижимости | | определены в результате выполнения комплексных кадастровых работ | | | | |
| | X | Y | X | Y | | | |
| 1 | 2 | 3 | 4 | 5 | 6 | 7 | 8 |
| 959 | 639590.16 | 2429049.66 | 639592.10 | 2429050.53 | Метод спутниковых геодезических измерений (определений) | 0.1 | Закрепление отсутствует |
| 981 | 639582.89 | 2429066.06 | 639585.84 | 2429067.64 | Метод спутниковых геодезических измерений (определений) | 0.1 | Закрепление отсутствует |
| 982 | 639569.17 | 2429061.60 | - | - | - | 0.1 | Закрепление отсутствует |
| 983 | 639535.64 | 2429047.73 | 639535.10 | 2429045.48 | Метод спутниковых геодезических измерений (определений) | 0.1 | Закрепление отсутствует |
| 984 | 639539.24 | 2429041.04 | - | - | - | 0.1 | Закрепление отсутствует |
| 962 | 639543.31 | 2429030.68 | 639543.31 | 2429030.68 | Метод спутниковых геодезических измерений (определений) | 0.1 | Закрепление отсутствует |
| 961 | 639558.34 | 2429036.70 | - | - | - | 0.1 | Закрепление отсутствует |
| 960 | 639567.66 | 2429040.52 | - | - | - | 0.1 | Закрепление отсутствует |

| 1. Сведения о характерных точках границ уточняемого земельного участка с кадастровым номером 70:06:0101003:476 : | | | | | | | |
|--|---|----------------------------------|--|-----------------------------------|---|--|----------------------------|
| Система координат МСК 70, зона 2 | | | | | | Зона № 2 | |
| Обозначение характерных точек границ | Координаты, м | | | | Метод определения координат | Формулы, примененные для расчета средней квадратической погрешности определения координат характерных точек границ (Mt), с подставленными в такие формулы значениями и итоговые (вычисленные) значения Mt, м | Описание закрепления точки |
| | содержатся в Едином государственном реестре недвижимости | | определены в результате выполнения комплексных кадастровых работ | | | | |
| | X | Y | X | Y | | | |
| 1 | 2 | 3 | 4 | 5 | 6 | 7 | 8 |
| 959 | 639590.16 | 2429049.66 | 639592.10 | 2429050.53 | Метод спутниковых геодезических измерений (определений) | 0.1 | Закрепление отсутствует |
| 2. Сведения о частях границ уточняемого земельного участка с кадастровым номером 70:06:0101003:476 : | | | | | | | |
| Обозначение части границ | | Горизонтальное проложение (S), м | | Описание прохождения части границ | Сведения о согласовании местоположения границ (согласовано/спорное) | | |
| от т. | до т. | | | | | | |
| 1 | 2 | 3 | | 4 | 5 | | |
| 959 | 981 | 18.22 | | - | - | | |
| 981 | 983 | 55.37 | | - | - | | |
| 983 | 962 | 16.92 | | - | - | | |
| 962 | 959 | 52.67 | | - | - | | |
| 3. Сведения о характеристиках уточняемого земельного участка с кадастровым номером 70:06:0101003:476 : | | | | | | | |
| № п/п | Наименование характеристики | | | | | Значение характеристики | |
| 1 | 2 | | | | | 3 | |
| 1. | Адрес земельного участка | | | | | - | |
| 1.1. | Сведения о местоположении земельного участка (при отсутствии адреса) в структурированном в соответствии с федеральной информационной адресной системой виде | | | | | - | |
| 1.2. | Дополнительные сведения о местоположении земельного участка | | | | | - | |
| 2. | Площадь земельного участка ± величина погрешности определения (вычисления) площади (P ± ΔP), м ² | | | | | 946 +/- 11 | |
| 3. | Формула, примененная для расчета предельной допустимой погрешности определения площади земельного участка, с подставленными значениями и итоговые (вычисленные) значения (ΔP), м ² | | | | | $\Delta P = 3.5 * Mt * \sqrt{P} = 3.5 * 0,1 * \sqrt{946} = 11$ | |
| 4. | Площадь земельного участка согласно сведениям Единого государственного реестра недвижимости (P _{кад}), м ² | | | | | 943 | |
| 5. | Оценка расхождения P и P _{кад} (P - P _{кад}), м ² | | | | | 3 | |
| 6. | Предельные минимальный и максимальный размеры земельного участка (P _{мин} и P _{макс}), м ² | | | | | - | |
| 7. | Кадастровый номер или иной государственный учетный номер (инвентарный) объекта недвижимости, расположенного на земельном участке | | | | | - | |

3. Сведения о характеристиках уточняемого земельного участка с кадастровым номером 70:06:0101003:476 :

| № п/п | Наименование характеристики | Значение характеристики |
|--------------|---|--|
| 1 | 2 | 3 |
| 8. | Вид (виды) разрешенного использования | Для ведения личного подсобного хозяйства |
| 8.1. | Дополнительные сведения об использовании земельного участка | - |
| 9. | Сведения о земельных участках (землях общего пользования, территории общего пользования), посредством которых обеспечивается доступ | - |
| 10. | Иные сведения | - |

4. Пояснения к сведениям об уточняемом земельном участке с кадастровым номером 70:06:0101003:476 :

| | |
|----|---|
| 1. | - |
|----|---|

Сведения об уточняемых земельных участках, необходимые для исправления реестровых ошибок в сведениях о местоположении их границ

1. Сведения о характерных точках границ уточняемого земельного участка с кадастровым номером 70:06:0101003:503 :

Система координат МСК 70, зона 2

Зона № 2

| Обозначение характерных точек границ | Координаты, м | | | | Метод определения координат | Формулы, примененные для расчета средней квадратической погрешности определения границ (Mt), с подставленными в такие формулы значениями и итоговые (вычисленные) значения Mt, м | Описание закрепления точки |
|--------------------------------------|--|------------|--|------------|---|--|----------------------------|
| | содержатся в Едином государственном реестре недвижимости | | определены в результате выполнения комплексных кадастровых работ | | | | |
| | X | Y | X | Y | | | |
| 1 | 2 | 3 | 4 | 5 | 6 | 7 | 8 |
| 985 | 639501.66 | 2429005.61 | 639500.52 | 2429006.50 | Метод спутниковых геодезических измерений (определений) | 0.1 | Закрепление отсутствует |
| н428У | - | - | 639502.67 | 2429002.01 | Метод спутниковых геодезических измерений (определений) | 0.1 | Закрепление отсутствует |
| н429У | - | - | 639513.09 | 2428975.96 | Метод спутниковых геодезических измерений (определений) | 0.1 | Закрепление отсутствует |
| 986 | 639503.48 | 2429001.64 | - | - | - | 0.1 | Закрепление отсутствует |
| 922 | 639515.14 | 2428976.59 | 639515.14 | 2428976.59 | Метод спутниковых геодезических измерений (определений) | 0.1 | Закрепление отсутствует |
| 931 | 639558.95 | 2428993.74 | 639558.40 | 2428994.89 | Метод спутниковых геодезических измерений (определений) | 0.1 | Закрепление отсутствует |

1. Сведения о характерных точках границ уточняемого земельного участка с кадастровым номером 70:06:0101003:503 :

| Система координат МСК 70, зона 2 | | | | | Зона № 2 | | |
|--------------------------------------|--|------------|--|------------|---|--|----------------------------|
| Обозначение характерных точек границ | Координаты, м | | | | Метод определения координат | Формулы, примененные для расчета средней квадратической погрешности определения координат характерных точек границ (Mt), с подставленными в такие формулы значениями и итоговые (вычисленные) значения Mt, м | Описание закрепления точки |
| | содержатся в Едином государственном реестре недвижимости | | определены в результате выполнения комплексных кадастровых работ | | | | |
| | X | Y | X | Y | | | |
| 1 | 2 | 3 | 4 | 5 | 6 | 7 | 8 |
| 956 | 639556.46 | 2429001.71 | 639553.64 | 2429004.88 | Метод спутниковых геодезических измерений (определений) | 0.1 | Закрепление отсутствует |
| 964 | 639554.66 | 2429007.17 | - | - | - | 0.1 | Закрепление отсутствует |
| 963 | 639545.82 | 2429025.49 | 639545.82 | 2429025.49 | Метод спутниковых геодезических измерений (определений) | 0.1 | - |
| 987 | 639508.42 | 2429008.74 | - | - | - | 0.1 | Закрепление отсутствует |
| 985 | 639501.66 | 2429005.61 | 639500.52 | 2429006.50 | Метод спутниковых геодезических измерений (определений) | 0.1 | Закрепление отсутствует |

2. Сведения о частях границ уточняемого земельного участка с кадастровым номером 70:06:0101003:503 :

| Обозначение части границ | | Горизонтальное проложение (S), м | Описание прохождения части границ | Сведения о согласовании местоположения границ (согласовано/спорное) |
|--------------------------|-------|----------------------------------|-----------------------------------|---|
| от т. | до т. | | | |
| 1 | 2 | 3 | 4 | 5 |
| 985 | н428У | 4.98 | - | - |
| н428У | н429У | 28.06 | - | - |
| н429У | 922 | 2.14 | - | - |
| 922 | 931 | 46.97 | - | - |
| 931 | 956 | 11.07 | - | - |
| 956 | 963 | 22.04 | - | - |
| 963 | 985 | 49.12 | - | - |

| 3. Сведения о характеристиках уточняемого земельного участка с кадастровым номером 70:06:0101003:503 : | | |
|---|---|--|
| № п/п | Наименование характеристики | Значение характеристики |
| 1 | 2 | 3 |
| 1. | Адрес земельного участка | - |
| 1.1. | Сведения о местоположении земельного участка (при отсутствии адреса) в структурированном в соответствии с федеральной информационной адресной системой виде | - |
| 1.2. | Дополнительные сведения о местоположении земельного участка | - |
| 2. | Площадь земельного участка ± величина погрешности определения (вычисления) площади ($P \pm \Delta P$), м ² | 1614 +/- 14 |
| 3. | Формула, примененная для расчета предельной допустимой погрешности определения площади земельного участка, с подставленными значениями и итоговые (вычисленные) значения (ΔP), м ² | $\Delta P = 3.5 * M_t * \sqrt{P} = 3.5 * 0,1 * \sqrt{1614} = 14$ |
| 4. | Площадь земельного участка согласно сведениям Единого государственного реестра недвижимости ($P_{\text{кад}}$), м ² | 1605 |
| 5. | Оценка расхождения P и $P_{\text{кад}}$ ($P - P_{\text{кад}}$), м ² | 9 |
| 6. | Предельные минимальный и максимальный размеры земельного участка ($P_{\text{мин}}$ и $P_{\text{макс}}$), м ² | - - |
| 7. | Кадастровый номер или иной государственный учетный номер (инвентарный) объекта недвижимости, расположенного на земельном участке | 70:06:0101003:1048 70:06:0101003:947 |
| 8. | Вид (виды) разрешенного использования | Для ведения личного подсобного хозяйства |
| 8.1. | Дополнительные сведения об использовании земельного участка | - |
| 9. | Сведения о земельных участках (землях общего пользования, территории общего пользования), посредством которых обеспечивается доступ | - |
| 10. | Иные сведения | - |
| 4. Пояснения к сведениям об уточняемом земельном участке с кадастровым номером 70:06:0101003:503 : | | |
| 1. | - | |

Сведения об уточняемых земельных участках, необходимые для исправления реестровых ошибок в сведениях о местоположении их границ

1. Сведения о характерных точках границ уточняемого земельного участка с кадастровым номером 70:06:0101003:39 :

Система координат МСК 70, зона 2

Зона № 2

| Обозначение характерных точек границ | Координаты, м | | | | Метод определения координат | Формулы, примененные для расчета средней квадратической погрешности определения координат характерных точек границ (Mt), с подставленными в такие формулы значениями и итоговые (вычисленные) значения Mt, м | Описание закрепления точки |
|--------------------------------------|--|------------|--|------------|---|--|----------------------------|
| | содержатся в Едином государственном реестре недвижимости | | определены в результате выполнения комплексных кадастровых работ | | | | |
| | X | Y | X | Y | | | |
| 1 | 2 | 3 | 4 | 5 | 6 | 7 | 8 |
| 988 | 639548.34 | 2429138.01 | 639543.82 | 2429135.32 | Метод спутниковых геодезических измерений (определений) | 0.1 | - |
| 989 | 639532.23 | 2429129.60 | 639532.23 | 2429129.60 | Метод спутниковых геодезических измерений (определений) | 0.1 | - |
| 990 | 639511.35 | 2429115.11 | 639507.93 | 2429112.49 | Метод спутниковых геодезических измерений (определений) | 0.1 | - |
| 1032 | - | - | 639510.00 | 2429108.90 | Метод спутниковых геодезических измерений (определений) | 0.1 | - |
| 1001 | - | - | 639509.34 | 2429108.51 | Метод спутниковых геодезических измерений (определений) | 0.1 | - |

1. Сведения о характерных точках границ уточняемого земельного участка с кадастровым номером 70:06:0101003:39 :

Система координат МСК 70, зона 2

Зона № 2

| Обозначение характерных точек границ | Координаты, м | | | | Метод определения координат | Формулы, примененные для расчета средней квадратической погрешности определения координат характерных точек границ (Mt), с подставленными в такие формулы значениями и итоговые (вычисленные) значения Mt, м | Описание закрепления точки |
|--------------------------------------|--|------------|--|------------|---|--|----------------------------|
| | содержатся в Едином государственном реестре недвижимости | | определены в результате выполнения комплексных кадастровых работ | | | | |
| | X | Y | X | Y | | | |
| 1 | 2 | 3 | 4 | 5 | 6 | 7 | 8 |
| 991 | 639519.69 | 2429101.37 | 639516.05 | 2429097.98 | Метод спутниковых геодезических измерений (определений) | 0.1 | - |
| 992 | 639531.49 | 2429106.56 | 639531.49 | 2429106.56 | Метод спутниковых геодезических измерений (определений) | 0.1 | - |
| 993 | 639536.35 | 2429096.01 | 639536.35 | 2429096.01 | Метод спутниковых геодезических измерений (определений) | 0.1 | - |
| 994 | 639557.40 | 2429107.04 | 639557.40 | 2429107.04 | Метод спутниковых геодезических измерений (определений) | 0.1 | - |
| 995 | 639550.94 | 2429119.77 | - | - | - | 0.1 | - |
| 996 | 639556.11 | 2429122.13 | - | - | - | 0.1 | - |
| 988 | 639548.34 | 2429138.01 | 639543.82 | 2429135.32 | Метод спутниковых геодезических измерений (определений) | 0.1 | - |

| 2. Сведения о частях границ уточняемого земельного участка с кадастровым номером 70:06:0101003:39 : | | | | |
|--|---|----------------------------------|-----------------------------------|---|
| Обозначение части границ | | Горизонтальное проложение (S), м | Описание прохождения части границ | Сведения о согласовании местоположения границ (согласовано/спорное) |
| от т. | до т. | | | |
| 1 | 2 | 3 | 4 | 5 |
| 988 | 989 | 12.92 | - | - |
| 989 | 990 | 29.72 | - | - |
| 990 | 1032 | 4.14 | - | - |
| 1032 | 1001 | 0.77 | - | - |
| 1001 | 991 | 12.49 | - | - |
| 991 | 992 | 17.66 | - | - |
| 992 | 993 | 11.62 | - | - |
| 993 | 994 | 23.76 | - | - |
| 994 | 988 | 31.37 | - | - |
| 3. Сведения о характеристиках уточняемого земельного участка с кадастровым номером 70:06:0101003:39 : | | | | |
| № п/п | Наименование характеристики | | | Значение характеристики |
| 1 | 2 | | | 3 |
| 1. | Адрес земельного участка | | | - |
| 1.1. | Сведения о местоположении земельного участка (при отсутствии адреса) в структурированном в соответствии с федеральной информационной адресной системой виде | | | - |
| 1.2. | Дополнительные сведения о местоположении земельного участка | | | - |
| 2. | Площадь земельного участка ± величина погрешности определения (вычисления) площади ($P \pm \Delta P$), м ² | | | 1064 +/- 11 |
| 3. | Формула, примененная для расчета предельной допустимой погрешности определения площади земельного участка, с подставленными значениями и итоговые (вычисленные) значения (ΔP), м ² | | | $\Delta P = 3.5 * M_t * \sqrt{P} = 3.5 * 0,1 * \sqrt{1064} = 11$ |
| 4. | Площадь земельного участка согласно сведениям Единого государственного реестра недвижимости (Ркад), м ² | | | 1060 |
| 5. | Оценка расхождения Р и Ркад (Р - Ркад), м ² | | | 4 |
| 6. | Предельные минимальный и максимальный размеры земельного участка (Рмин и Рмакс), м ² | | | - - |
| 7. | Кадастровый номер или иной государственный учетный номер (инвентарный) объекта недвижимости, расположенного на земельном участке | | | 70:06:0101003:2103 70:06:0101003:867 |
| 8. | Вид (виды) разрешенного использования | | | Для строительства нежилого здания |
| 8.1. | Дополнительные сведения об использовании земельного участка | | | - |
| 9. | Сведения о земельных участках (землях общего пользования, территории общего пользования), посредством которых обеспечивается доступ | | | - |
| 10. | Иные сведения | | | - |
| 4. Пояснения к сведениям об уточняемом земельном участке с кадастровым номером 70:06:0101003:39 : | | | | |
| 1. | - | | | |

Сведения об уточняемых земельных участках, необходимые для исправления реестровых ошибок в сведениях о местоположении их границ

1. Сведения о характерных точках границ уточняемого земельного участка с кадастровым номером 70:06:0101003:210 :

Система координат МСК 70, зона 2

Зона № 2

| Обозначение характерных точек границ | Координаты, м | | | | Метод определения координат | Формулы, примененные для расчета средней квадратической погрешности определения границ (Mt), с подставленными в такие формулы значениями и итоговые (вычисленные) значения Mt, м | Описание закрепления точки |
|--------------------------------------|--|------------|--|------------|---|--|----------------------------|
| | содержатся в Едином государственном реестре недвижимости | | определены в результате выполнения комплексных кадастровых работ | | | | |
| | X | Y | X | Y | | | |
| 1 | 2 | 3 | 4 | 5 | 6 | 7 | 8 |
| 1000 | 639522.30 | 2429088.18 | 639522.30 | 2429088.18 | Метод спутниковых геодезических измерений (определений) | 0.1 | Закрепление отсутствует |
| 991 | - | - | 639516.05 | 2429097.98 | Метод спутниковых геодезических измерений (определений) | 0.1 | Закрепление отсутствует |
| 1001 | 639509.34 | 2429108.51 | 639509.34 | 2429108.51 | Метод спутниковых геодезических измерений (определений) | 0.1 | Закрепление отсутствует |
| 1002 | 639506.05 | 2429106.57 | 639506.05 | 2429106.57 | Метод спутниковых геодезических измерений (определений) | 0.1 | Закрепление отсутствует |
| 1003 | 639499.35 | 2429102.61 | 639499.35 | 2429102.61 | Метод спутниковых геодезических измерений (определений) | 0.1 | Закрепление отсутствует |

1. Сведения о характерных точках границ уточняемого земельного участка с кадастровым номером 70:06:0101003:210 :

Система координат МСК 70, зона 2

Зона № 2

| Обозначение характерных точек границ | Координаты, м | | | | Метод определения координат | Формулы, примененные для расчета средней квадратической погрешности определения координат характерных точек границ (Mt), с подставленными в такие формулы значениями и итоговые (вычисленные) значения Mt, м | Описание закрепления точки |
|--------------------------------------|--|------------|--|------------|---|--|----------------------------|
| | содержатся в Едином государственном реестре недвижимости | | определены в результате выполнения комплексных кадастровых работ | | | | |
| | X | Y | X | Y | | | |
| 1 | 2 | 3 | 4 | 5 | 6 | 7 | 8 |
| 1004 | 639483.13 | 2429094.51 | 639483.13 | 2429094.51 | Метод спутниковых геодезических измерений (определений) | 0.1 | Закрепление отсутствует |
| 1005 | 639482.38 | 2429094.13 | 639482.38 | 2429094.13 | Метод спутниковых геодезических измерений (определений) | 0.1 | Закрепление отсутствует |
| 1006 | 639466.74 | 2429086.59 | 639466.74 | 2429086.59 | Метод спутниковых геодезических измерений (определений) | 0.1 | Закрепление отсутствует |
| 1007 | 639464.44 | 2429085.48 | 639464.44 | 2429085.48 | Метод спутниковых геодезических измерений (определений) | 0.1 | Закрепление отсутствует |
| 1008 | 639473.64 | 2429064.59 | 639473.64 | 2429064.59 | Метод спутниковых геодезических измерений (определений) | 0.1 | Закрепление отсутствует |

1. Сведения о характерных точках границ уточняемого земельного участка с кадастровым номером 70:06:0101003:210 :

| Система координат МСК 70, зона 2 | | | | | Зона № 2 | | |
|--------------------------------------|--|------------|--|------------|---|--|----------------------------|
| Обозначение характерных точек границ | Координаты, м | | | | Метод определения координат | Формулы, примененные для расчета средней квадратической погрешности определения координат характерных точек границ (Mt), с подставленными в такие формулы значениями и итоговые (вычисленные) значения Mt, м | Описание закрепления точки |
| | содержатся в Едином государственном реестре недвижимости | | определены в результате выполнения комплексных кадастровых работ | | | | |
| | X | Y | X | Y | | | |
| 1 | 2 | 3 | 4 | 5 | 6 | 7 | 8 |
| 1000 | 639522.30 | 2429088.18 | 639522.30 | 2429088.18 | Метод спутниковых геодезических измерений (определений) | 0.1 | Закрепление отсутствует |
| | | | | | | - | |
| 1009 | 639489.42 | 2429076.18 | 639489.42 | 2429076.18 | Метод спутниковых геодезических измерений (определений) | 0.1 | Закрепление отсутствует |
| 1010 | 639489.03 | 2429074.18 | 639489.03 | 2429074.18 | Метод спутниковых геодезических измерений (определений) | 0.1 | Закрепление отсутствует |
| 1011 | 639487.04 | 2429074.58 | 639487.04 | 2429074.58 | Метод спутниковых геодезических измерений (определений) | 0.1 | Закрепление отсутствует |
| 1012 | 639487.43 | 2429076.57 | 639487.43 | 2429076.57 | Метод спутниковых геодезических измерений (определений) | 0.1 | Закрепление отсутствует |

| 1. Сведения о характерных точках границ уточняемого земельного участка с кадастровым номером 70:06:0101003:210 : | | | | | | | |
|--|---|----------------------------------|--|---|---|--|----------------------------|
| Система координат МСК 70, зона 2 | | | | | | Зона № 2 | |
| Обозначение характерных точек границ | Координаты, м | | | | Метод определения координат | Формулы, примененные для расчета средней квадратической погрешности определения координат характерных точек границ (Mt), с подставленными в такие формулы значениями и итоговые (вычисленные) значения Mt, м | Описание закрепления точки |
| | содержатся в Едином государственном реестре недвижимости | | определены в результате выполнения комплексных кадастровых работ | | | | |
| | X | Y | X | Y | | | |
| 1 | 2 | 3 | 4 | 5 | 6 | 7 | 8 |
| 1009 | 639489.42 | 2429076.18 | 639489.42 | 2429076.18 | Метод спутниковых геодезических измерений (определений) | 0.1 | Закрепление отсутствует |
| 2. Сведения о частях границ уточняемого земельного участка с кадастровым номером 70:06:0101003:210 : | | | | | | | |
| Обозначение части границ | | Горизонтальное проложение (S), м | Описание прохождения части границ | Сведения о согласовании местоположения границ (согласовано/спорное) | | | |
| от т. | до т. | | | | | | |
| 1 | 2 | 3 | 4 | 5 | | | |
| 1000 | 991 | 11.62 | - | - | | | |
| 991 | 1001 | 12.49 | - | - | | | |
| 1001 | 1002 | 3.82 | - | - | | | |
| 1002 | 1003 | 7.78 | - | - | | | |
| 1003 | 1004 | 18.13 | - | - | | | |
| 1004 | 1005 | 0.84 | - | - | | | |
| 1005 | 1006 | 17.36 | - | - | | | |
| 1006 | 1007 | 2.55 | - | - | | | |
| 1007 | 1008 | 22.83 | - | - | | | |
| 1008 | 1000 | 54.08 | - | - | | | |
| | | | | | | | |
| 1009 | 1010 | 2.04 | - | - | | | |
| 1010 | 1011 | 2.03 | - | - | | | |
| 1011 | 1012 | 2.03 | - | - | | | |
| 1012 | 1009 | 2.03 | - | - | | | |
| 3. Сведения о характеристиках уточняемого земельного участка с кадастровым номером 70:06:0101003:210 : | | | | | | | |
| № п/п | Наименование характеристики | | | Значение характеристики | | | |
| 1 | 2 | | | 3 | | | |
| 1. | Адрес земельного участка | | | - | | | |
| 1.1. | Сведения о местоположении земельного участка (при отсутствии адреса) в структурированном в соответствии с федеральной информационной адресной системой виде | | | - | | | |
| 1.2. | Дополнительные сведения о местоположении земельного участка | | | - | | | |

| 3. Сведения о характеристиках уточняемого земельного участка с кадастровым номером 70:06:0101003:210 : | | |
|---|---|--|
| № п/п | Наименование характеристики | Значение характеристики |
| 1 | 2 | 3 |
| 2. | Площадь земельного участка ± величина погрешности определения (вычисления) площади ($P \pm \Delta P$), м ² | 1198 +/- 12 |
| 3. | Формула, примененная для расчета предельной допустимой погрешности определения площади земельного участка, с подставленными значениями и итоговые (вычисленные) значения (ΔP), м ² | $\Delta P = 3.5 * M_t * \sqrt{P} = 3.5 * 0,1 * \sqrt{1198} = 12$ |
| 4. | Площадь земельного участка согласно сведениям Единого государственного реестра недвижимости ($P_{\text{кад}}$), м ² | 1198 |
| 5. | Оценка расхождения P и $P_{\text{кад}}$ ($P - P_{\text{кад}}$), м ² | - |
| 6. | Предельные минимальный и максимальный размеры земельного участка ($P_{\text{мин}}$ и $P_{\text{макс}}$), м ² | - - |
| 7. | Кадастровый номер или иной государственный учетный номер (инвентарный) объекта недвижимости, расположенного на земельном участке | 70:06:0101003:940 |
| 8. | Вид (виды) разрешенного использования | для ведения личного подсобного хозяйства |
| 8.1. | Дополнительные сведения об использовании земельного участка | - |
| 9. | Сведения о земельных участках (землях общего пользования, территории общего пользования), посредством которых обеспечивается доступ | - |
| 10. | Иные сведения | - |
| 4. Пояснения к сведениям об уточняемом земельном участке с кадастровым номером 70:06:0101003:210 : | | |
| 1. | - | |

Сведения об уточняемых земельных участках, необходимые для исправления реестровых ошибок в сведениях о местоположении их границ

1. Сведения о характерных точках границ уточняемого земельного участка с кадастровым номером 70:06:0101003:581 :

Система координат МСК 70, зона 2

Зона № 2

| Обозначение характерных точек границ | Координаты, м | | | | Метод определения координат | Формулы, примененные для расчета средней квадратической погрешности определения границ (Mt), с подставленными в такие формулы значениями и итоговые (вычисленные) значения Mt, м | Описание закрепления точки |
|--------------------------------------|--|------------|--|------------|---|--|----------------------------|
| | содержатся в Едином государственном реестре недвижимости | | определены в результате выполнения комплексных кадастровых работ | | | | |
| | X | Y | X | Y | | | |
| 1 | 2 | 3 | 4 | 5 | 6 | 7 | 8 |
| 1013 | 639537.07 | 2429165.36 | 639533.48 | 2429167.90 | Метод спутниковых геодезических измерений (определений) | 0.1 | Закрепление отсутствует |
| 1014 | 639535.95 | 2429167.46 | - | - | - | 0.1 | Закрепление отсутствует |
| 1015 | 639535.44 | 2429168.39 | - | - | - | 0.1 | Закрепление отсутствует |
| 1016 | 639533.45 | 2429172.11 | - | - | - | 0.1 | Закрепление отсутствует |
| 1017 | 639521.24 | 2429199.04 | 639516.92 | 2429201.12 | Метод спутниковых геодезических измерений (определений) | 0.1 | Закрепление отсутствует |
| 1018 | 639492.89 | 2429186.18 | 639489.08 | 2429189.02 | Метод спутниковых геодезических измерений (определений) | 0.1 | Закрепление отсутствует |
| 1019 | 639501.87 | 2429169.81 | - | - | - | 0.1 | Закрепление отсутствует |
| 1020 | 639507.15 | 2429160.19 | - | - | - | 0.1 | Закрепление отсутствует |
| 1021 | 639509.53 | 2429155.95 | - | - | - | 0.1 | Закрепление отсутствует |
| 1022 | 639511.62 | 2429152.23 | 639509.58 | 2429153.64 | Метод спутниковых геодезических измерений (определений) | 0.1 | Закрепление отсутствует |

| 1. Сведения о характерных точках границ уточняемого земельного участка с кадастровым номером 70:06:0101003:581 : | | | | | | | |
|--|---|----------------------------------|--|-----------------------------------|---|--|----------------------------|
| Система координат МСК 70, зона 2 | | | | | | Зона № 2 | |
| Обозначение характерных точек границ | Координаты, м | | | | Метод определения координат | Формулы, примененные для расчета средней квадратической погрешности определения координат характерных точек границ (Mt), с подставленными в такие формулы значениями и итоговые (вычисленные) значения Mt, м | Описание закрепления точки |
| | содержатся в Едином государственном реестре недвижимости | | определены в результате выполнения комплексных кадастровых работ | | | | |
| | X | Y | X | Y | | | |
| 1 | 2 | 3 | 4 | 5 | 6 | 7 | 8 |
| 1023 | 639512.32 | 2429152.58 | - | - | - | 0.1 | Закрепление отсутствует |
| 1024 | 639517.29 | 2429154.98 | - | - | - | 0.1 | Закрепление отсутствует |
| 1025 | 639527.31 | 2429160.06 | - | - | - | 0.1 | - |
| 1013 | 639537.07 | 2429165.36 | 639533.48 | 2429167.90 | Метод спутниковых геодезических измерений (определений) | 0.1 | Закрепление отсутствует |
| 2. Сведения о частях границ уточняемого земельного участка с кадастровым номером 70:06:0101003:581 : | | | | | | | |
| Обозначение части границ | | Горизонтальное проложение (S), м | | Описание прохождения части границ | Сведения о согласовании местоположения границ (согласовано/спорное) | | |
| от т. | до т. | | | | | | |
| 1 | 2 | 3 | | 4 | 5 | | |
| 1013 | 1017 | 37.12 | | - | - | | |
| 1017 | 1018 | 30.36 | | - | - | | |
| 1018 | 1022 | 40.89 | | - | - | | |
| 1022 | 1013 | 27.83 | | - | - | | |
| 3. Сведения о характеристиках уточняемого земельного участка с кадастровым номером 70:06:0101003:581 : | | | | | | | |
| № п/п | Наименование характеристики | | | | | Значение характеристики | |
| 1 | 2 | | | | | 3 | |
| 1. | Адрес земельного участка | | | | | - | |
| 1.1. | Сведения о местоположении земельного участка (при отсутствии адреса) в структурированном в соответствии с федеральной информационной адресной системой виде | | | | | - | |
| 1.2. | Дополнительные сведения о местоположении земельного участка | | | | | - | |
| 2. | Площадь земельного участка ± величина погрешности определения (вычисления) площади (P ± ΔP), м2 | | | | | 1132 +/- 12 | |
| 3. | Формула, примененная для расчета предельной допустимой погрешности определения площади земельного участка, с подставленными значениями и итоговые (вычисленные) значения (ΔP), м2 | | | | | ΔP=3.5*Mt*√P=3.5*0,1*√1132=12 | |
| 4. | Площадь земельного участка согласно сведениям Единого государственного реестра недвижимости (Pкад), м2 | | | | | 1132 | |
| 5. | Оценка расхождения P и Pкад (P - Pкад), м2 | | | | | - | |

| 3. Сведения о характеристиках уточняемого земельного участка с кадастровым номером 70:06:0101003:581 : | | |
|---|---|--|
| № п/п | Наименование характеристики | Значение характеристики |
| 1 | 2 | 3 |
| 6. | Предельные минимальный и максимальный размеры земельного участка (Рмин и Рмакс), м2 | - - |
| 7. | Кадастровый номер или иной государственный учетный номер (инвентарный) объекта недвижимости, расположенного на земельном участке | 70:06:0101003:917 |
| 8. | Вид (виды) разрешенного использования | Для ведения личного подсобного хозяйства |
| 8.1. | Дополнительные сведения об использовании земельного участка | - |
| 9. | Сведения о земельных участках (землях общего пользования, территории общего пользования), посредством которых обеспечивается доступ | - |
| 10. | Иные сведения | - |
| 4. Пояснения к сведениям об уточняемом земельном участке с кадастровым номером 70:06:0101003:581 : | | |
| 1. | - | |

Сведения об уточняемых земельных участках, необходимые для исправления реестровых ошибок в сведениях о местоположении их границ

1. Сведения о характерных точках границ уточняемого земельного участка с кадастровым номером 70:06:0101003:605 :

Система координат МСК 70, зона 2

Зона № 2

| Обозначение характерных точек границ | Координаты, м | | | | Метод определения координат | Формулы, примененные для расчета средней квадратической погрешности определения координат характерных точек границ (Mt), с подставленными в такие формулы значениями и итоговые (вычисленные) значения Mt, м | Описание закрепления точки |
|--------------------------------------|--|------------|--|------------|---|--|----------------------------|
| | содержатся в Едином государственном реестре недвижимости | | определены в результате выполнения комплексных кадастровых работ | | | | |
| | X | Y | X | Y | | | |
| 1 | 2 | 3 | 4 | 5 | 6 | 7 | 8 |
| 1018 | 639492.89 | 2429186.18 | - | - | - | 0.1 | Закрепление отсутствует |
| 1026 | 639490.39 | 2429190.48 | 639489.08 | 2429189.02 | Метод спутниковых геодезических измерений (определений) | 0.1 | Закрепление отсутствует |
| 1027 | 639474.94 | 2429183.20 | - | - | - | 0.1 | Закрепление отсутствует |
| 1028 | 639461.57 | 2429177.46 | 639462.72 | 2429175.72 | Метод спутниковых геодезических измерений (определений) | 0.1 | Закрепление отсутствует |
| 1224 | - | - | 639471.32 | 2429162.63 | Метод спутниковых геодезических измерений (определений) | 0.1 | Закрепление отсутствует |
| 1029 | 639482.11 | 2429146.22 | 639482.11 | 2429146.22 | Метод спутниковых геодезических измерений (определений) | 0.1 | Закрепление отсутствует |
| 1030 | 639483.30 | 2429146.78 | 639483.30 | 2429146.78 | Метод спутниковых геодезических измерений (определений) | 0.1 | Закрепление отсутствует |

1. Сведения о характерных точках границ уточняемого земельного участка с кадастровым номером 70:06:0101003:605 :

Система координат МСК 70, зона 2

Зона № 2

| Обозначение характерных точек границ | Координаты, м | | | | Метод определения координат | Формулы, примененные для расчета средней квадратической погрешности определения координат характерных точек границ (Mt), с подставленными в такие формулы значениями и итоговые (вычисленные) значения Mt, м | Описание закрепления точки |
|--------------------------------------|--|------------|--|------------|---|--|----------------------------|
| | содержатся в Едином государственном реестре недвижимости | | определены в результате выполнения комплексных кадастровых работ | | | | |
| | X | Y | X | Y | | | |
| 1 | 2 | 3 | 4 | 5 | 6 | 7 | 8 |
| 1031 | 639485.68 | 2429143.32 | 639486.52 | 2429142.13 | Метод спутниковых геодезических измерений (определений) | 0.1 | Закрепление отсутствует |
| 1041 | - | - | 639487.61 | 2429142.84 | Метод спутниковых геодезических измерений (определений) | 0.1 | Закрепление отсутствует |
| н430У | - | - | 639489.37 | 2429140.26 | Метод спутниковых геодезических измерений (определений) | 0.1 | Закрепление отсутствует |
| н431У | - | - | 639510.62 | 2429152.12 | Метод спутниковых геодезических измерений (определений) | 0.1 | Закрепление отсутствует |
| 1021 | 639509.53 | 2429155.95 | 639509.58 | 2429153.64 | Метод спутниковых геодезических измерений (определений) | 0.1 | Закрепление отсутствует |
| 1020 | 639507.15 | 2429160.19 | - | - | - | 0.1 | Закрепление отсутствует |
| 1019 | 639501.87 | 2429169.81 | - | - | - | 0.1 | Закрепление отсутствует |
| 1018 | 639492.89 | 2429186.18 | - | - | - | 0.1 | Закрепление отсутствует |

| 2. Сведения о частях границ уточняемого земельного участка с кадастровым номером 70:06:0101003:605 : | | | | |
|---|---|----------------------------------|--|---|
| Обозначение части границ | | Горизонтальное проложение (S), м | Описание прохождения части границ | Сведения о согласовании местоположения границ (согласовано/спорное) |
| от т. | до т. | | | |
| 1 | 2 | 3 | 4 | 5 |
| 1026 | 1028 | 29.53 | - | - |
| 1028 | 1224 | 15.66 | - | - |
| 1224 | 1029 | 19.64 | - | - |
| 1029 | 1030 | 1.32 | - | - |
| 1030 | 1031 | 5.66 | - | - |
| 1031 | 1041 | 1.30 | - | - |
| 1041 | н430У | 3.12 | - | - |
| н430У | н431У | 24.34 | - | - |
| н431У | 1021 | 1.84 | - | - |
| 1021 | 1026 | 40.89 | - | - |
| 3. Сведения о характеристиках уточняемого земельного участка с кадастровым номером 70:06:0101003:605 : | | | | |
| № п/п | Наименование характеристики | | Значение характеристики | |
| 1 | 2 | | 3 | |
| 1. | Адрес земельного участка | | - | |
| 1.1. | Сведения о местоположении земельного участка (при отсутствии адреса) в структурированном в соответствии с федеральной информационной адресной системой виде | | - | |
| 1.2. | Дополнительные сведения о местоположении земельного участка | | - | |
| 2. | Площадь земельного участка ± величина погрешности определения (вычисления) площади ($P \pm \Delta P$), м ² | | 1207 +/- 12 | |
| 3. | Формула, примененная для расчета предельной допустимой погрешности определения площади земельного участка, с подставленными значениями и итоговые (вычисленные) значения (ΔP), м ² | | $\Delta P = 3.5 * M_t * \sqrt{P} = 3.5 * 0,1 * \sqrt{1207} = 12$ | |
| 4. | Площадь земельного участка согласно сведениям Единого государственного реестра недвижимости (Ркад), м ² | | 1202 | |
| 5. | Оценка расхождения Р и Ркад ($P - P_{кад}$), м ² | | 5 | |
| 6. | Предельные минимальный и максимальный размеры земельного участка ($R_{мин}$ и $R_{макс}$), м ² | | - | |
| 7. | Кадастровый номер или иной государственный учетный номер (инвентарный) объекта недвижимости, расположенного на земельном участке | | 70:06:0101003:784 | |
| 8. | Вид (виды) разрешенного использования | | Для ведения личного подсобного хозяйства | |
| 8.1. | Дополнительные сведения об использовании земельного участка | | - | |
| 9. | Сведения о земельных участках (землях общего пользования, территории общего пользования), посредством которых обеспечивается доступ | | - | |
| 10. | Иные сведения | | - | |
| 4. Пояснения к сведениям об уточняемом земельном участке с кадастровым номером 70:06:0101003:605 : | | | | |
| 1. | - | | | |

Сведения об уточняемых земельных участках, необходимые для исправления реестровых ошибок в сведениях о местоположении их границ

1. Сведения о характерных точках границ уточняемого земельного участка с кадастровым номером 70:06:0101003:627 :

Система координат МСК 70, зона 2

Зона № 2

| Обозначение характерных точек границ | Координаты, м | | | | Метод определения координат | Формулы, примененные для расчета средней квадратической погрешности определения границ (Mt), с подставленными в такие формулы значениями и итоговые (вычисленные) значения Mt, м | Описание закрепления точки |
|--------------------------------------|--|------------|--|------------|---|--|----------------------------|
| | содержатся в Едином государственном реестре недвижимости | | определены в результате выполнения комплексных кадастровых работ | | | | |
| | X | Y | X | Y | | | |
| 1 | 2 | 3 | 4 | 5 | 6 | 7 | 8 |
| 1006 | 639466.74 | 2429086.59 | 639464.44 | 2429085.48 | Метод спутниковых геодезических измерений (определений) | 0.1 | Закрепление отсутствует |
| 1006 | - | - | 639466.74 | 2429086.59 | Метод спутниковых геодезических измерений (определений) | 0.1 | Закрепление отсутствует |
| 1005 | 639482.38 | 2429094.13 | 639482.38 | 2429094.13 | Метод спутниковых геодезических измерений (определений) | 0.1 | Закрепление отсутствует |
| 1003 | 639499.35 | 2429102.61 | 639499.35 | 2429102.61 | Метод спутниковых геодезических измерений (определений) | 0.1 | Закрепление отсутствует |
| 1002 | 639506.05 | 2429106.57 | 639506.05 | 2429106.57 | Метод спутниковых геодезических измерений (определений) | 0.1 | Закрепление отсутствует |

1. Сведения о характерных точках границ уточняемого земельного участка с кадастровым номером 70:06:0101003:627 :

| Система координат МСК 70, зона 2 | | | | | | Зона № 2 | |
|--------------------------------------|--|------------|--|------------|---|--|----------------------------|
| Обозначение характерных точек границ | Координаты, м | | | | Метод определения координат | Формулы, примененные для расчета средней квадратической погрешности определения координат характерных точек границ (Mt), с подставленными в такие формулы значениями и итоговые (вычисленные) значения Mt, м | Описание закрепления точки |
| | содержатся в Едином государственном реестре недвижимости | | определены в результате выполнения комплексных кадастровых работ | | | | |
| | X | Y | X | Y | | | |
| 1 | 2 | 3 | 4 | 5 | 6 | 7 | 8 |
| 1032 | 639510.00 | 2429108.90 | 639510.00 | 2429108.90 | Метод спутниковых геодезических измерений (определений) | 0.1 | Закрепление отсутствует |
| 1033 | 639507.93 | 2429112.49 | 639507.93 | 2429112.49 | Метод спутниковых геодезических измерений (определений) | 0.1 | Закрепление отсутствует |
| 1034 | 639507.43 | 2429113.36 | - | - | - | 0.1 | Закрепление отсутствует |
| 1035 | 639504.46 | 2429118.53 | - | - | - | 0.1 | Закрепление отсутствует |
| 1036 | 639502.07 | 2429122.69 | - | - | - | 0.1 | Закрепление отсутствует |
| 1037 | 639498.91 | 2429120.56 | - | - | - | 0.1 | Закрепление отсутствует |
| 1038 | 639496.15 | 2429124.74 | - | - | - | 0.1 | Закрепление отсутствует |
| 1039 | 639498.75 | 2429126.49 | 639498.75 | 2429126.49 | Метод спутниковых геодезических измерений (определений) | 0.1 | Закрепление отсутствует |
| n430У | - | - | 639489.37 | 2429140.26 | Метод спутниковых геодезических измерений (определений) | 0.1 | Закрепление отсутствует |
| 1040 | 639496.25 | 2429130.17 | - | - | - | 0.1 | Закрепление отсутствует |

1. Сведения о характерных точках границ уточняемого земельного участка с кадастровым номером 70:06:0101003:627 :

Система координат МСК 70, зона 2

Зона № 2

| Обозначение характерных точек границ | Координаты, м | | | | Метод определения координат | Формулы, примененные для расчета средней квадратической погрешности определения координат характерных точек границ (Mt), с подставленными в такие формулы значениями и итоговые (вычисленные) значения Mt, м | Описание закрепления точки |
|--------------------------------------|--|------------|--|------------|---|--|----------------------------|
| | содержатся в Едином государственном реестре недвижимости | | определены в результате выполнения комплексных кадастровых работ | | | | |
| | X | Y | X | Y | | | |
| 1 | 2 | 3 | 4 | 5 | 6 | 7 | 8 |
| 1041 | 639487.61 | 2429142.84 | 639487.61 | 2429142.84 | Метод спутниковых геодезических измерений (определений) | 0.1 | Закрепление отсутствует |
| 1042 | 639486.52 | 2429142.13 | 639486.52 | 2429142.13 | Метод спутниковых геодезических измерений (определений) | 0.1 | Закрепление отсутствует |
| 1030 | 639483.30 | 2429146.78 | 639483.30 | 2429146.78 | Метод спутниковых геодезических измерений (определений) | 0.1 | Закрепление отсутствует |
| 1029 | 639482.11 | 2429146.22 | 639482.11 | 2429146.22 | Метод спутниковых геодезических измерений (определений) | 0.1 | Закрепление отсутствует |
| 1043 | 639478.37 | 2429143.54 | 639480.00 | 2429149.44 | Метод спутниковых геодезических измерений (определений) | 0.1 | Закрепление отсутствует |
| 1044 | 639478.64 | 2429143.13 | - | - | - | 0.1 | Закрепление отсутствует |

1. Сведения о характерных точках границ уточняемого земельного участка с кадастровым номером 70:06:0101003:627 :

Система координат МСК 70, зона 2

Зона № 2

| Обозначение характерных точек границ | Координаты, м | | | | Метод определения координат | Формулы, примененные для расчета средней квадратической погрешности определения координат характерных точек границ (Mt), с подставленными в такие формулы значениями и итоговые (вычисленные) значения Mt, м | Описание закрепления точки |
|--------------------------------------|--|------------|--|------------|---|--|----------------------------|
| | содержатся в Едином государственном реестре недвижимости | | определены в результате выполнения комплексных кадастровых работ | | | | |
| | X | Y | X | Y | | | |
| 1 | 2 | 3 | 4 | 5 | 6 | 7 | 8 |
| 1045 | 639461.35 | 2429132.63 | 639458.86 | 2429135.36 | Метод спутниковых геодезических измерений (определений) | 0.1 | Закрепление отсутствует |
| н432У | - | - | 639450.32 | 2429131.12 | Метод спутниковых геодезических измерений (определений) | 0.1 | Закрепление отсутствует |
| н433У | - | - | 639449.76 | 2429132.22 | Метод спутниковых геодезических измерений (определений) | 0.1 | Закрепление отсутствует |
| 1046 | 639453.30 | 2429128.48 | - | - | - | 0.1 | Закрепление отсутствует |
| 1047 | 639452.62 | 2429129.82 | 639443.56 | 2429129.30 | Метод спутниковых геодезических измерений (определений) | 0.1 | Закрепление отсутствует |
| н434У | - | - | 639445.42 | 2429125.89 | Метод спутниковых геодезических измерений (определений) | 0.1 | Закрепление отсутствует |

1. Сведения о характерных точках границ уточняемого земельного участка с кадастровым номером 70:06:0101003:627 :

Система координат МСК 70, зона 2

Зона № 2

| Обозначение характерных точек границ | Координаты, м | | | | Метод определения координат | Формулы, примененные для расчета средней квадратической погрешности определения координат характерных точек границ (Mt), с подставленными в такие формулы значениями и итоговые (вычисленные) значения Mt, м | Описание закрепления точки |
|--------------------------------------|--|------------|--|------------|---|--|----------------------------|
| | содержатся в Едином государственном реестре недвижимости | | определены в результате выполнения комплексных кадастровых работ | | | | |
| | X | Y | X | Y | | | |
| 1 | 2 | 3 | 4 | 5 | 6 | 7 | 8 |
| н435У | - | - | 639449.09 | 2429128.00 | Метод спутниковых геодезических измерений (определений) | 0.1 | Закрепление отсутствует |
| н436У | - | - | 639464.58 | 2429094.44 | Метод спутниковых геодезических измерений (определений) | 0.1 | Закрепление отсутствует |
| н437У | - | - | 639461.58 | 2429092.92 | Метод спутниковых геодезических измерений (определений) | 0.1 | Закрепление отсутствует |
| н438У | - | - | 639462.86 | 2429089.32 | Метод спутниковых геодезических измерений (определений) | 0.1 | Закрепление отсутствует |
| 1048 | 639447.20 | 2429127.02 | - | - | - | 0.1 | Закрепление отсутствует |
| 1049 | 639448.92 | 2429123.67 | - | - | - | 0.1 | Закрепление отсутствует |
| 1050 | 639447.55 | 2429122.67 | - | - | - | 0.1 | Закрепление отсутствует |
| 1051 | 639463.27 | 2429089.97 | - | - | - | 0.1 | Закрепление отсутствует |
| 1052 | 639465.12 | 2429089.93 | - | - | - | 0.1 | Закрепление отсутствует |

1. Сведения о характерных точках границ уточняемого земельного участка с кадастровым номером 70:06:0101003:627 :

| Система координат МСК 70, зона 2 | | | | | Зона № 2 | | |
|--------------------------------------|--|------------|--|------------|---|--|----------------------------|
| Обозначение характерных точек границ | Координаты, м | | | | Метод определения координат | Формулы, примененные для расчета средней квадратической погрешности определения координат характерных точек границ (Mt), с подставленными в такие формулы значениями и итоговые (вычисленные) значения Mt, м | Описание закрепления точки |
| | содержатся в Едином государственном реестре недвижимости | | определены в результате выполнения комплексных кадастровых работ | | | | |
| | X | Y | X | Y | | | |
| 1 | 2 | 3 | 4 | 5 | 6 | 7 | 8 |
| 1006 | 639466.74 | 2429086.59 | 639464.44 | 2429085.48 | Метод спутниковых геодезических измерений (определений) | 0.1 | Закрепление отсутствует |

2. Сведения о частях границ уточняемого земельного участка с кадастровым номером 70:06:0101003:627 :

| Обозначение части границ | | Горизонтальное проложение (S), м | Описание прохождения части границ | Сведения о согласовании местоположения границ (согласовано/спорное) |
|--------------------------|-------|----------------------------------|-----------------------------------|---|
| от т. | до т. | | | |
| 1 | 2 | 3 | 4 | 5 |
| 1006 | 1006 | 2.55 | - | - |
| н436У | н437У | 3.36 | - | - |
| н435У | н436У | 36.96 | - | - |
| н434У | н435У | 4.23 | - | - |
| 1047 | н434У | 3.88 | - | - |
| н433У | 1047 | 6.85 | - | - |
| н432У | н433У | 1.23 | - | - |
| 1045 | н432У | 9.53 | - | - |
| 1043 | 1045 | 25.40 | - | - |
| 1029 | 1043 | 3.85 | - | - |
| н437У | н438У | 3.82 | - | - |
| 1030 | 1029 | 1.32 | - | - |
| 1041 | 1042 | 1.30 | - | - |
| н430У | 1041 | 3.12 | - | - |
| 1039 | н430У | 16.66 | - | - |
| 1033 | 1039 | 16.74 | - | - |
| 1032 | 1033 | 4.14 | - | - |
| 1002 | 1032 | 4.59 | - | - |
| 1003 | 1002 | 7.78 | - | - |
| 1005 | 1003 | 18.97 | - | - |
| 1006 | 1005 | 17.36 | - | - |
| 1042 | 1030 | 5.66 | - | - |
| н438У | 1006 | 4.15 | - | - |

| 3. Сведения о характеристиках уточняемого земельного участка с кадастровым номером 70:06:0101003:627 : | | |
|---|---|--|
| № п/п | Наименование характеристики | Значение характеристики |
| 1 | 2 | 3 |
| 1. | Адрес земельного участка | - |
| 1.1. | Сведения о местоположении земельного участка (при отсутствии адреса) в структурированном в соответствии с федеральной информационной адресной системой виде | - |
| 1.2. | Дополнительные сведения о местоположении земельного участка | - |
| 2. | Площадь земельного участка ± величина погрешности определения (вычисления) площади ($P \pm \Delta P$), м ² | 2159 +/- 16 |
| 3. | Формула, примененная для расчета предельной допустимой погрешности определения площади земельного участка, с подставленными значениями и итоговые (вычисленные) значения (ΔP), м ² | $\Delta P = 3.5 * M_t * \sqrt{P} = 3.5 * 0,1 * \sqrt{2159} = 16$ |
| 4. | Площадь земельного участка согласно сведениям Единого государственного реестра недвижимости ($P_{\text{кад}}$), м ² | 2094 |
| 5. | Оценка расхождения P и $P_{\text{кад}}$ ($P - P_{\text{кад}}$), м ² | 65 |
| 6. | Предельные минимальный и максимальный размеры земельного участка ($P_{\text{мин}}$ и $P_{\text{макс}}$), м ² | - - |
| 7. | Кадастровый номер или иной государственный учетный номер (инвентарный) объекта недвижимости, расположенного на земельном участке | 70:06:0101003:937 |
| 8. | Вид (виды) разрешенного использования | Для эксплуатации и обслуживания многоквартирного дома |
| 8.1. | Дополнительные сведения об использовании земельного участка | - |
| 9. | Сведения о земельных участках (землях общего пользования, территории общего пользования), посредством которых обеспечивается доступ | - |
| 10. | Иные сведения | - |
| 4. Пояснения к сведениям об уточняемом земельном участке с кадастровым номером 70:06:0101003:627 : | | |
| 1. | - | |

Сведения об уточняемых земельных участках, необходимые для исправления реестровых ошибок в сведениях о местоположении их границ

1. Сведения о характерных точках границ уточняемого земельного участка с кадастровым номером 70:06:0101003:208 :

Система координат МСК 70, зона 2

Зона № 2

| Обозначение характерных точек границ | Координаты, м | | | | Метод определения координат | Формулы, примененные для расчета средней квадратической погрешности определения границ (Mt), с подставленными в такие формулы значениями и итоговые (вычисленные) значения Mt, м | Описание закрепления точки |
|--------------------------------------|--|------------|--|------------|---|--|----------------------------|
| | содержатся в Едином государственном реестре недвижимости | | определены в результате выполнения комплексных кадастровых работ | | | | |
| | X | Y | X | Y | | | |
| 1 | 2 | 3 | 4 | 5 | 6 | 7 | 8 |
| 1053 | 639330.90 | 2429163.67 | 639326.66 | 2429171.02 | Метод спутниковых геодезических измерений (определений) | 0.1 | Закрепление отсутствует |
| н452У | - | - | 639336.41 | 2429175.27 | Метод спутниковых геодезических измерений (определений) | 0.1 | Закрепление отсутствует |
| 1054 | 639379.35 | 2429187.03 | 639378.02 | 2429195.36 | Метод спутниковых геодезических измерений (определений) | 0.1 | Закрепление отсутствует |
| 1055 | 639379.20 | 2429187.37 | - | - | - | 0.1 | Закрепление отсутствует |
| 1056 | 639386.66 | 2429191.06 | 639383.80 | 2429198.18 | Метод спутниковых геодезических измерений (определений) | 0.1 | Закрепление отсутствует |
| н453У | - | - | 639382.55 | 2429201.21 | Метод спутниковых геодезических измерений (определений) | 0.1 | Закрепление отсутствует |

| 1. Сведения о характерных точках границ уточняемого земельного участка с кадастровым номером 70:06:0101003:208 : | | | | | | | |
|--|--|----------------------------------|--|---|---|--|----------------------------|
| Система координат МСК 70, зона 2 | | | | | | Зона № 2 | |
| Обозначение характерных точек границ | Координаты, м | | | | Метод определения координат | Формулы, примененные для расчета средней квадратической погрешности определения координат характерных точек границ (Mt), с подставленными в такие формулы значениями и итоговые (вычисленные) значения Mt, м | Описание закрепления точки |
| | содержатся в Едином государственном реестре недвижимости | | определены в результате выполнения комплексных кадастровых работ | | | | |
| | X | Y | X | Y | | | |
| 1 | 2 | 3 | 4 | 5 | 6 | 7 | 8 |
| н454У | - | - | 639381.12 | 2429202.64 | Метод спутниковых геодезических измерений (определений) | 0.1 | Закрепление отсутствует |
| 1057 | 639385.30 | 2429193.66 | - | - | - | 0.1 | Закрепление отсутствует |
| 1058 | 639375.86 | 2429213.59 | 639371.44 | 2429221.90 | Метод спутниковых геодезических измерений (определений) | 0.1 | Закрепление отсутствует |
| 1059 | 639316.68 | 2429186.99 | 639316.04 | 2429195.14 | Метод спутниковых геодезических измерений (определений) | 0.1 | Закрепление отсутствует |
| 1053 | 639330.90 | 2429163.67 | 639326.66 | 2429171.02 | Метод спутниковых геодезических измерений (определений) | 0.1 | Закрепление отсутствует |
| 2. Сведения о частях границ уточняемого земельного участка с кадастровым номером 70:06:0101003:208 : | | | | | | | |
| Обозначение части границ | | Горизонтальное проложение (S), м | Описание прохождения части границ | Сведения о согласовании местоположения границ (согласовано/спорное) | | | |
| от т. | до т. | | | | | | |
| 1 | 2 | 3 | 4 | 5 | | | |
| 1053 | н452У | 10.64 | - | - | | | |
| н452У | 1054 | 46.21 | - | - | | | |
| 1054 | 1056 | 6.43 | - | - | | | |
| 1056 | н453У | 3.28 | - | - | | | |

| 2. Сведения о частях границ уточняемого земельного участка с кадастровым номером 70:06:0101003:208 : | | | | |
|---|---|----------------------------------|--|---|
| Обозначение части границ | | Горизонтальное проложение (S), м | Описание прохождения части границ | Сведения о согласовании местоположения границ (согласовано/спорное) |
| от т. | до т. | | | |
| 1 | 2 | 3 | 4 | 5 |
| н453У | н454У | 2.02 | - | - |
| н454У | 1058 | 21.56 | - | - |
| 1058 | 1059 | 61.52 | - | - |
| 1059 | 1053 | 26.35 | - | - |
| 3. Сведения о характеристиках уточняемого земельного участка с кадастровым номером 70:06:0101003:208 : | | | | |
| № п/п | Наименование характеристики | | Значение характеристики | |
| 1 | 2 | | 3 | |
| 1. | Адрес земельного участка | | - | |
| 1.1. | Сведения о местоположении земельного участка (при отсутствии адреса) в структурированном в соответствии с федеральной информационной адресной системой виде | | - | |
| 1.2. | Дополнительные сведения о местоположении земельного участка | | - | |
| 2. | Площадь земельного участка ± величина погрешности определения (вычисления) площади (P ± ΔP), м2 | | 1664 +/- 14 | |
| 3. | Формула, примененная для расчета предельной допустимой погрешности определения площади земельного участка, с подставленными значениями и итоговые (вычисленные) значения (ΔP), м2 | | $\Delta P = 3.5 * M_t * \sqrt{P} = 3.5 * 0,1 * \sqrt{1664} = 14$ | |
| 4. | Площадь земельного участка согласно сведениям Единого государственного реестра недвижимости (Ркад), м2 | | 1664 | |
| 5. | Оценка расхождения P и Ркад (P - Ркад), м2 | | - | |
| 6. | Предельные минимальный и максимальный размеры земельного участка (Рмин и Рмакс), м2 | | - | |
| 7. | Кадастровый номер или иной государственный учетный номер (инвентарный) объекта недвижимости, расположенного на земельном участке | | 70:06:0101003:929 | |
| 8. | Вид (виды) разрешенного использования | | для ведения личного подсобного хозяйства | |
| 8.1. | Дополнительные сведения об использовании земельного участка | | - | |
| 9. | Сведения о земельных участках (землях общего пользования, территории общего пользования), посредством которых обеспечивается доступ | | - | |
| 10. | Иные сведения | | - | |
| 4. Пояснения к сведениям об уточняемом земельном участке с кадастровым номером 70:06:0101003:208 : | | | | |
| 1. | - | | | |

Сведения об уточняемых земельных участках, необходимые для исправления реестровых ошибок в сведениях о местоположении их границ

1. Сведения о характерных точках границ уточняемого земельного участка с кадастровым номером 70:06:0101003:88 :

Система координат МСК 70, зона 2

Зона № 2

| Обозначение характерных точек границ | Координаты, м | | | | Метод определения координат | Формулы, примененные для расчета средней квадратической погрешности определения координат характерных точек границ (Mt), с подставленными в такие формулы значениями и итоговые (вычисленные) значения Mt, м | Описание закрепления точки |
|--------------------------------------|--|------------|--|------------|---|--|----------------------------|
| | содержатся в Едином государственном реестре недвижимости | | определены в результате выполнения комплексных кадастровых работ | | | | |
| | X | Y | X | Y | | | |
| 1 | 2 | 3 | 4 | 5 | 6 | 7 | 8 |
| 1060 | 639401.11 | 2429166.20 | - | - | - | 0.1 | Закрепление отсутствует |
| 1061 | 639399.47 | 2429170.77 | - | - | - | 0.1 | Закрепление отсутствует |
| 1062 | 639391.76 | 2429181.29 | - | - | - | 0.1 | Закрепление отсутствует |
| 1063 | 639385.02 | 2429177.61 | - | - | - | 0.1 | Закрепление отсутствует |
| 1064 | 639382.47 | 2429182.23 | - | - | - | 0.1 | Закрепление отсутствует |
| 1065 | 639381.54 | 2429182.61 | - | - | - | 0.1 | Закрепление отсутствует |
| 1066 | 639379.71 | 2429186.15 | - | - | - | 0.1 | Закрепление отсутствует |
| 1054 | 639379.35 | 2429187.03 | 639378.02 | 2429195.36 | Метод спутниковых геодезических измерений (определений) | 0.1 | Закрепление отсутствует |
| 1053 | 639330.90 | 2429163.67 | 639336.41 | 2429175.27 | Метод спутниковых геодезических измерений (определений) | 0.1 | Закрепление отсутствует |
| 1067 | 639349.35 | 2429138.84 | - | - | - | 0.1 | Закрепление отсутствует |
| 1068 | 639353.17 | 2429141.65 | 639353.17 | 2429141.65 | Метод спутниковых геодезических измерений (определений) | 0.1 | Закрепление отсутствует |

| 1. Сведения о характерных точках границ уточняемого земельного участка с кадастровым номером 70:06:0101003:88 : | | | | | | | |
|---|---|----------------------------------|--|---|---|--|----------------------------|
| Система координат МСК 70, зона 2 | | | | | | Зона № 2 | |
| Обозначение характерных точек границ | Координаты, м | | | | Метод определения координат | Формулы, примененные для расчета средней квадратической погрешности определения координат характерных точек границ (Mt), с подставленными в такие формулы значениями и итоговые (вычисленные) значения Mt, м | Описание закрепления точки |
| | содержатся в Едином государственном реестре недвижимости | | определены в результате выполнения комплексных кадастровых работ | | | | |
| | X | Y | X | Y | | | |
| 1 | 2 | 3 | 4 | 5 | 6 | 7 | 8 |
| 1069 | 639399.77 | 2429165.73 | 639394.69 | 2429163.11 | Метод спутниковых геодезических измерений (определений) | 0.1 | - |
| 1060 | 639401.11 | 2429166.20 | - | - | - | 0.1 | Закрепление отсутствует |
| 2. Сведения о частях границ уточняемого земельного участка с кадастровым номером 70:06:0101003:88 : | | | | | | | |
| Обозначение части границ | | Горизонтальное проложение (S), м | Описание прохождения части границ | Сведения о согласовании местоположения границ (согласовано/спорное) | | | |
| от т. | до т. | | | | | | |
| 1 | 2 | 3 | 4 | 5 | | | |
| 1054 | 1053 | 46.21 | - | - | | | |
| 1053 | 1068 | 37.57 | - | - | | | |
| 1068 | 1069 | 46.74 | - | - | | | |
| 1069 | 1054 | 36.30 | - | - | | | |
| 3. Сведения о характеристиках уточняемого земельного участка с кадастровым номером 70:06:0101003:88 : | | | | | | | |
| № п/п | Наименование характеристики | | | | | Значение характеристики | |
| 1 | 2 | | | | | 3 | |
| 1. | Адрес земельного участка | | | | | - | |
| 1.1. | Сведения о местоположении земельного участка (при отсутствии адреса) в структурированном в соответствии с федеральной информационной адресной системой виде | | | | | - | |
| 1.2. | Дополнительные сведения о местоположении земельного участка | | | | | - | |
| 2. | Площадь земельного участка ± величина погрешности определения (вычисления) площади (P ± ΔP), м2 | | | | | 1716 +/- 14 | |
| 3. | Формула, примененная для расчета предельной допустимой погрешности определения площади земельного участка, с подставленными значениями и итоговые (вычисленные) значения (ΔP), м2 | | | | | $\Delta P = 3.5 * Mt * \sqrt{P} = 3.5 * 0,1 * \sqrt{1716} = 14$ | |
| 4. | Площадь земельного участка согласно сведениям Единого государственного реестра недвижимости (Pкад), м2 | | | | | 1661 | |
| 5. | Оценка расхождения P и Pкад (P - Pкад), м2 | | | | | 55 | |
| 6. | Предельные минимальный и максимальный размеры земельного участка (Pмин и Pмакс), м2 | | | | | - | |

3. Сведения о характеристиках уточняемого земельного участка с кадастровым номером 70:06:0101003:88 :

| № п/п | Наименование характеристики | Значение характеристики |
|--------------|---|--|
| 1 | 2 | 3 |
| 7. | Кадастровый номер или иной государственный учетный номер (инвентарный) объекта недвижимости, расположенного на земельном участке | 70:06:0101003:931 |
| 8. | Вид (виды) разрешенного использования | Для ведения личного подсобного хозяйства |
| 8.1. | Дополнительные сведения об использовании земельного участка | - |
| 9. | Сведения о земельных участках (землях общего пользования, территории общего пользования), посредством которых обеспечивается доступ | - |
| 10. | Иные сведения | - |

4. Пояснения к сведениям об уточняемом земельном участке с кадастровым номером 70:06:0101003:88 :

| | |
|----|---|
| 1. | - |
|----|---|

Сведения об уточняемых земельных участках, необходимые для исправления реестровых ошибок в сведениях о местоположении их границ

1. Сведения о характерных точках границ уточняемого земельного участка с кадастровым номером 70:06:0101003:513 :

Система координат МСК 70, зона 2

Зона № 2

| Обозначение характерных точек границ | Координаты, м | | | | Метод определения координат | Формулы, примененные для расчета средней квадратической погрешности определения границ (Mt), с подставленными в такие формулы значениями и итоговые (вычисленные) значения Mt, м | Описание закрепления точки |
|--------------------------------------|--|------------|--|------------|---|--|----------------------------|
| | содержатся в Едином государственном реестре недвижимости | | определены в результате выполнения комплексных кадастровых работ | | | | |
| | X | Y | X | Y | | | |
| 1 | 2 | 3 | 4 | 5 | 6 | 7 | 8 |
| 1070 | 639332.12 | 2429362.43 | 639337.03 | 2429363.91 | Метод спутниковых геодезических измерений (определений) | 0.1 | Закрепление отсутствует |
| 1071 | 639340.50 | 2429342.19 | 639332.82 | 2429360.73 | Метод спутниковых геодезических измерений (определений) | 0.1 | Закрепление отсутствует |
| н496У | - | - | 639345.44 | 2429332.97 | Метод спутниковых геодезических измерений (определений) | 0.1 | Закрепление отсутствует |
| 1072 | 639343.93 | 2429334.65 | 639349.94 | 2429335.67 | Метод спутниковых геодезических измерений (определений) | 0.1 | Закрепление отсутствует |
| 1073 | 639347.12 | 2429336.50 | - | - | - | 0.1 | Закрепление отсутствует |
| 1074 | 639362.73 | 2429346.21 | - | - | - | 0.1 | Закрепление отсутствует |
| 1075 | 639364.17 | 2429348.03 | - | - | - | 0.1 | Закрепление отсутствует |
| 1076 | 639367.02 | 2429349.84 | - | - | - | 0.1 | Закрепление отсутствует |

1. Сведения о характерных точках границ уточняемого земельного участка с кадастровым номером 70:06:0101003:513 :

Система координат МСК 70, зона 2

Зона № 2

| Обозначение характерных точек границ | Координаты, м | | | | Метод определения координат | Формулы, примененные для расчета средней квадратической погрешности определения координат характерных точек границ (Mt), с подставленными в такие формулы значениями и итоговые (вычисленные) значения Mt, м | Описание закрепления точки |
|--------------------------------------|--|------------|--|------------|---|--|----------------------------|
| | содержатся в Едином государственном реестре недвижимости | | определены в результате выполнения комплексных кадастровых работ | | | | |
| | X | Y | X | Y | | | |
| 1 | 2 | 3 | 4 | 5 | 6 | 7 | 8 |
| 1077 | 639377.35 | 2429356.45 | 639377.35 | 2429356.45 | Метод спутниковых геодезических измерений (определений) | 0.1 | Закрепление отсутствует |
| 1078 | 639381.74 | 2429359.64 | 639380.29 | 2429358.59 | Метод спутниковых геодезических измерений (определений) | 0.1 | Закрепление отсутствует |
| н497У | - | - | 639395.44 | 2429371.07 | Метод спутниковых геодезических измерений (определений) | 0.1 | Закрепление отсутствует |
| 1079 | 639394.75 | 2429369.81 | 639394.52 | 2429372.37 | Метод спутниковых геодезических измерений (определений) | 0.1 | Закрепление отсутствует |
| 1080 | 639382.92 | 2429392.62 | 639380.81 | 2429392.16 | Метод спутниковых геодезических измерений (определений) | 0.1 | Закрепление отсутствует |
| 1081 | 639366.37 | 2429382.45 | - | - | - | 0.1 | Закрепление отсутствует |
| 1082 | 639365.81 | 2429383.32 | - | - | - | 0.1 | Закрепление отсутствует |
| 1083 | 639360.90 | 2429380.27 | - | - | - | 0.1 | Закрепление отсутствует |

| 1. Сведения о характерных точках границ уточняемого земельного участка с кадастровым номером 70:06:0101003:513 : | | | | | | | |
|--|---|----------------------------------|--|---|---|--|----------------------------|
| Система координат МСК 70, зона 2 | | | | | | Зона № 2 | |
| Обозначение характерных точек границ | Координаты, м | | | | Метод определения координат | Формулы, примененные для расчета средней квадратической погрешности определения координат характерных точек границ (Mt), с подставленными в такие формулы значениями и итоговые (вычисленные) значения Mt, м | Описание закрепления точки |
| | содержатся в Едином государственном реестре недвижимости | | определены в результате выполнения комплексных кадастровых работ | | | | |
| | X | Y | X | Y | | | |
| 1 | 2 | 3 | 4 | 5 | 6 | 7 | 8 |
| 1084 | 639361.42 | 2429379.46 | - | - | - | 0.1 | Закрепление отсутствует |
| 1070 | 639332.12 | 2429362.43 | 639337.03 | 2429363.91 | Метод спутниковых геодезических измерений (определений) | 0.1 | Закрепление отсутствует |
| 2. Сведения о частях границ уточняемого земельного участка с кадастровым номером 70:06:0101003:513 : | | | | | | | |
| Обозначение части границ | | Горизонтальное проложение (S), м | Описание прохождения части границ | Сведения о согласовании местоположения границ (согласовано/спорное) | | | |
| от т. | до т. | | | | | | |
| 1 | 2 | 3 | 4 | 5 | | | |
| 1070 | 1071 | 5.28 | - | - | | | |
| 1071 | н496У | 30.49 | - | - | | | |
| н496У | 1072 | 5.25 | - | - | | | |
| 1072 | 1077 | 34.40 | - | - | | | |
| 1077 | 1078 | 3.64 | - | - | | | |
| 1078 | н497У | 19.63 | - | - | | | |
| н497У | 1079 | 1.59 | - | - | | | |
| 1079 | 1080 | 24.08 | - | - | | | |
| 1080 | 1070 | 52.10 | - | - | | | |
| 3. Сведения о характеристиках уточняемого земельного участка с кадастровым номером 70:06:0101003:513 : | | | | | | | |
| № п/п | Наименование характеристики | | | Значение характеристики | | | |
| 1 | 2 | | | 3 | | | |
| 1. | Адрес земельного участка | | | - | | | |
| 1.1. | Сведения о местоположении земельного участка (при отсутствии адреса) в структурированном в соответствии с федеральной информационной адресной системой виде | | | - | | | |
| 1.2. | Дополнительные сведения о местоположении земельного участка | | | - | | | |
| 2. | Площадь земельного участка ± величина погрешности определения (вычисления) площади (P ± ΔP), м2 | | | 1713 +/- 14 | | | |
| 3. | Формула, примененная для расчета предельной допустимой погрешности определения площади земельного участка, с подставленными значениями и итоговые (вычисленные) значения (ΔP), м2 | | | ΔP=3.5*Mt*√P=3.5*0,1*√1713=14 | | | |

| 3. Сведения о характеристиках уточняемого земельного участка с кадастровым номером 70:06:0101003:513 : | | |
|---|---|--|
| № п/п | Наименование характеристики | Значение характеристики |
| 1 | 2 | 3 |
| 4. | Площадь земельного участка согласно сведениям Единого государственного реестра недвижимости (Ркад), м2 | 1712 |
| 5. | Оценка расхождения Р и Ркад (Р - Ркад), м2 | 1 |
| 6. | Предельные минимальный и максимальный размеры земельного участка (Рмин и Рмакс), м2 | - - |
| 7. | Кадастровый номер или иной государственный учетный номер (инвентарный) объекта недвижимости, расположенного на земельном участке | 70:06:0101003:939 |
| 8. | Вид (виды) разрешенного использования | Для ведения личного подсобного хозяйства |
| 8.1. | Дополнительные сведения об использовании земельного участка | - |
| 9. | Сведения о земельных участках (землях общего пользования, территории общего пользования), посредством которых обеспечивается доступ | - |
| 10. | Иные сведения | - |
| 4. Пояснения к сведениям об уточняемом земельном участке с кадастровым номером 70:06:0101003:513 : | | |
| 1. | - | |

Сведения об уточняемых земельных участках, необходимые для исправления реестровых ошибок в сведениях о местоположении их границ

1. Сведения о характерных точках границ уточняемого земельного участка с кадастровым номером 70:06:0101003:69 :

Система координат МСК 70, зона 2

Зона № 2

| Обозначение характерных точек границ | Координаты, м | | | | Метод определения координат | Формулы, примененные для расчета средней квадратической погрешности определения координат характерных точек границ (Mt), с подставленными в такие формулы значениями и итоговые (вычисленные) значения Mt, м | Описание закрепления точки |
|--------------------------------------|--|------------|--|------------|---|--|----------------------------|
| | содержатся в Едином государственном реестре недвижимости | | определены в результате выполнения комплексных кадастровых работ | | | | |
| | X | Y | X | Y | | | |
| 1 | 2 | 3 | 4 | 5 | 6 | 7 | 8 |
| 1070 | 639332.12 | 2429362.43 | 639337.03 | 2429363.91 | Метод спутниковых геодезических измерений (определений) | 0.1 | Закрепление отсутствует |
| 1084 | 639361.42 | 2429379.46 | - | - | - | 0.1 | Закрепление отсутствует |
| 1083 | 639360.90 | 2429380.27 | - | - | - | 0.1 | Закрепление отсутствует |
| 1082 | 639365.81 | 2429383.32 | - | - | - | 0.1 | Закрепление отсутствует |
| 1081 | 639366.37 | 2429382.45 | - | - | - | 0.1 | Закрепление отсутствует |
| 1080 | 639382.92 | 2429392.62 | 639384.18 | 2429394.34 | Метод спутниковых геодезических измерений (определений) | 0.1 | Закрепление отсутствует |
| 1085 | 639382.03 | 2429394.56 | 639388.37 | 2429397.16 | Метод спутниковых геодезических измерений (определений) | 0.1 | Закрепление отсутствует |
| 1086 | 639386.80 | 2429397.88 | 639389.31 | 2429397.79 | Метод спутниковых геодезических измерений (определений) | 0.1 | Закрепление отсутствует |

1. Сведения о характерных точках границ уточняемого земельного участка с кадастровым номером 70:06:0101003:69 :

| Система координат МСК 70, зона 2 | | | | | | Зона № 2 | |
|--------------------------------------|--|------------|--|------------|---|--|----------------------------|
| Обозначение характерных точек границ | Координаты, м | | | | Метод определения координат | Формулы, примененные для расчета средней квадратической погрешности определения координат характерных точек границ (Mt), с подставленными в такие формулы значениями и итоговые (вычисленные) значения Mt, м | Описание закрепления точки |
| | содержатся в Едином государственном реестре недвижимости | | определены в результате выполнения комплексных кадастровых работ | | | | |
| | X | Y | X | Y | | | |
| 1 | 2 | 3 | 4 | 5 | 6 | 7 | 8 |
| 1087 | 639378.44 | 2429412.52 | 639376.95 | 2429417.96 | Метод спутниковых геодезических измерений (определений) | 0.1 | Закрепление отсутствует |
| 1088 | 639365.94 | 2429405.16 | - | - | - | 0.1 | Закрепление отсутствует |
| 1089 | 639358.67 | 2429399.76 | - | - | - | 0.1 | Закрепление отсутствует |
| 1090 | 639354.79 | 2429404.76 | 639355.71 | 2429403.57 | Метод спутниковых геодезических измерений (определений) | 0.1 | Закрепление отсутствует |
| 1091 | 639352.83 | 2429407.66 | 639352.83 | 2429407.66 | Метод спутниковых геодезических измерений (определений) | 0.1 | Закрепление отсутствует |
| 1092 | 639345.39 | 2429402.76 | 639345.39 | 2429402.76 | Метод спутниковых геодезических измерений (определений) | 0.1 | Закрепление отсутствует |
| 1093 | 639345.15 | 2429403.16 | 639345.15 | 2429403.16 | Метод спутниковых геодезических измерений (определений) | 0.1 | Закрепление отсутствует |

1. Сведения о характерных точках границ уточняемого земельного участка с кадастровым номером 70:06:0101003:69 :

Система координат МСК 70, зона 2

Зона № 2

| Обозначение характерных точек границ | Координаты, м | | | | Метод определения координат | Формулы, примененные для расчета средней квадратической погрешности определения координат характерных точек границ (Mt), с подставленными в такие формулы значениями и итоговые (вычисленные) значения Mt, м | Описание закрепления точки |
|--------------------------------------|--|------------|--|------------|---|--|----------------------------|
| | содержатся в Едином государственном реестре недвижимости | | определены в результате выполнения комплексных кадастровых работ | | | | |
| | X | Y | X | Y | | | |
| 1 | 2 | 3 | 4 | 5 | 6 | 7 | 8 |
| 1094 | 639339.86 | 2429399.97 | 639339.86 | 2429399.97 | Метод спутниковых геодезических измерений (определений) | 0.1 | Закрепление отсутствует |
| н498У | - | - | 639340.38 | 2429398.98 | Метод спутниковых геодезических измерений (определений) | 0.1 | Закрепление отсутствует |
| 1095 | 639328.30 | 2429391.99 | - | - | - | 0.1 | Закрепление отсутствует |
| 1096 | 639320.58 | 2429387.25 | 639321.72 | 2429386.33 | Метод спутниковых геодезических измерений (определений) | 0.1 | Закрепление отсутствует |
| н499У | - | - | 639323.18 | 2429383.03 | Метод спутниковых геодезических измерений (определений) | 0.1 | Закрепление отсутствует |
| н500У | - | - | 639327.68 | 2429385.43 | Метод спутниковых геодезических измерений (определений) | 0.1 | Закрепление отсутствует |

| 1. Сведения о характерных точках границ уточняемого земельного участка с кадастровым номером 70:06:0101003:69 : | | | | | | | |
|---|---|----------------------------------|--|---|---|--|----------------------------|
| Система координат МСК 70, зона 2 | | | | | | Зона № 2 | |
| Обозначение характерных точек границ | Координаты, м | | | | Метод определения координат | Формулы, примененные для расчета средней квадратической погрешности определения координат характерных точек границ (Mt), с подставленными в такие формулы значениями и итоговые (вычисленные) значения Mt, м | Описание закрепления точки |
| | содержатся в Едином государственном реестре недвижимости | | определены в результате выполнения комплексных кадастровых работ | | | | |
| | X | Y | X | Y | | | |
| 1 | 2 | 3 | 4 | 5 | 6 | 7 | 8 |
| 1070 | 639332.12 | 2429362.43 | 639337.03 | 2429363.91 | Метод спутниковых геодезических измерений (определений) | 0.1 | Закрепление отсутствует |
| 2. Сведения о частях границ уточняемого земельного участка с кадастровым номером 70:06:0101003:69 : | | | | | | | |
| Обозначение части границ | | Горизонтальное проложение (S), м | Описание прохождения части границ | Сведения о согласовании местоположения границ (согласовано/спорное) | | | |
| от т. | до т. | | | | | | |
| 1 | 2 | 3 | 4 | 5 | | | |
| 1070 | 1080 | 56.12 | - | - | | | |
| 1080 | 1085 | 5.05 | - | - | | | |
| 1085 | 1086 | 1.13 | - | - | | | |
| 1086 | 1087 | 23.66 | - | - | | | |
| 1087 | 1090 | 25.66 | - | - | | | |
| 1090 | 1091 | 5.00 | - | - | | | |
| 1091 | 1092 | 8.91 | - | - | | | |
| 1092 | 1093 | 0.47 | - | - | | | |
| 1093 | 1094 | 6.18 | - | - | | | |
| 1094 | н498У | 1.12 | - | - | | | |
| н498У | 1096 | 22.54 | - | - | | | |
| 1096 | н499У | 3.61 | - | - | | | |
| н499У | н500У | 5.10 | - | - | | | |
| н500У | 1070 | 23.46 | - | - | | | |
| 3. Сведения о характеристиках уточняемого земельного участка с кадастровым номером 70:06:0101003:69 : | | | | | | | |
| № п/п | Наименование характеристики | | | Значение характеристики | | | |
| 1 | 2 | | | 3 | | | |
| 1. | Адрес земельного участка | | | - | | | |
| 1.1. | Сведения о местоположении земельного участка (при отсутствии адреса) в структурированном в соответствии с федеральной информационной адресной системой виде | | | - | | | |
| 1.2. | Дополнительные сведения о местоположении земельного участка | | | - | | | |

| 3. Сведения о характеристиках уточняемого земельного участка с кадастровым номером 70:06:0101003:69 : | | |
|--|---|--|
| № п/п | Наименование характеристики | Значение характеристики |
| 1 | 2 | 3 |
| 2. | Площадь земельного участка ± величина погрешности определения (вычисления) площади ($P \pm \Delta P$), м ² | 1588 +/- 14 |
| 3. | Формула, примененная для расчета предельной допустимой погрешности определения площади земельного участка, с подставленными значениями и итоговые (вычисленные) значения (ΔP), м ² | $\Delta P = 3.5 * M_t * \sqrt{P} = 3.5 * 0,1 * \sqrt{1588} = 14$ |
| 4. | Площадь земельного участка согласно сведениям Единого государственного реестра недвижимости ($P_{\text{кад}}$), м ² | 1563 |
| 5. | Оценка расхождения P и $P_{\text{кад}}$ ($P - P_{\text{кад}}$), м ² | 25 |
| 6. | Предельные минимальный и максимальный размеры земельного участка ($R_{\text{мин}}$ и $R_{\text{макс}}$), м ² | - - |
| 7. | Кадастровый номер или иной государственный учетный номер (инвентарный) объекта недвижимости, расположенного на земельном участке | 70:06:0101003:936 |
| 8. | Вид (виды) разрешенного использования | Для ведения личного подсобного хозяйства |
| 8.1. | Дополнительные сведения об использовании земельного участка | - |
| 9. | Сведения о земельных участках (землях общего пользования, территории общего пользования), посредством которых обеспечивается доступ | - |
| 10. | Иные сведения | - |
| 4. Пояснения к сведениям об уточняемом земельном участке с кадастровым номером 70:06:0101003:69 : | | |
| 1. | - | |

Сведения об уточняемых земельных участках, необходимые для исправления реестровых ошибок в сведениях о местоположении их границ

1. Сведения о характерных точках границ уточняемого земельного участка с кадастровым номером 70:06:0101003:1857 :

Система координат МСК 70, зона 2

Зона № 2

| Обозначение характерных точек границ | Координаты, м | | | | Метод определения координат | Формулы, примененные для расчета средней квадратической погрешности определения границ (Mt), с подставленными в такие формулы значениями и итоговые (вычисленные) значения Mt, м | Описание закрепления точки |
|--------------------------------------|--|------------|--|------------|---|--|----------------------------|
| | содержатся в Едином государственном реестре недвижимости | | определены в результате выполнения комплексных кадастровых работ | | | | |
| | X | Y | X | Y | | | |
| 1 | 2 | 3 | 4 | 5 | 6 | 7 | 8 |
| 1097 | 639411.43 | 2429377.19 | 639406.70 | 2429384.21 | Метод спутниковых геодезических измерений (определений) | 0.1 | - |
| 1098 | 639400.56 | 2429393.33 | 639400.56 | 2429393.33 | Метод спутниковых геодезических измерений (определений) | 0.1 | - |
| 1099 | 639393.74 | 2429388.69 | 639393.74 | 2429388.69 | Метод спутниковых геодезических измерений (определений) | 0.1 | - |
| 1100 | 639388.37 | 2429397.16 | 639388.37 | 2429397.16 | Метод спутниковых геодезических измерений (определений) | 0.1 | - |
| 1101 | 639384.18 | 2429394.34 | 639380.81 | 2429392.16 | Метод спутниковых геодезических измерений (определений) | 0.1 | - |

| 1. Сведения о характерных точках границ уточняемого земельного участка с кадастровым номером 70:06:0101003:1857 : | | | | | | | |
|---|--|----------------------------------|--|---|---|--|----------------------------|
| Система координат МСК 70, зона 2 | | | | | | Зона № 2 | |
| Обозначение характерных точек границ | Координаты, м | | | | Метод определения координат | Формулы, примененные для расчета средней квадратической погрешности определения координат характерных точек границ (Mt), с подставленными в такие формулы значениями и итоговые (вычисленные) значения Mt, м | Описание закрепления точки |
| | содержатся в Едином государственном реестре недвижимости | | определены в результате выполнения комплексных кадастровых работ | | | | |
| | X | Y | X | Y | | | |
| 1 | 2 | 3 | 4 | 5 | 6 | 7 | 8 |
| 1102 | 639400.31 | 2429369.46 | 639394.52 | 2429372.37 | Метод спутниковых геодезических измерений (определений) | 0.1 | - |
| н501У | - | - | 639407.57 | 2429382.92 | Метод спутниковых геодезических измерений (определений) | 0.1 | - |
| 1097 | 639411.43 | 2429377.19 | 639406.70 | 2429384.21 | Метод спутниковых геодезических измерений (определений) | 0.1 | - |
| 2. Сведения о частях границ уточняемого земельного участка с кадастровым номером 70:06:0101003:1857 : | | | | | | | |
| Обозначение части границ | | Горизонтальное проложение (S), м | Описание прохождения части границ | Сведения о согласовании местоположения границ (согласовано/спорное) | | | |
| от т. | до т. | | | | | | |
| 1 | 2 | 3 | 4 | 5 | | | |
| 1097 | 1098 | 10.99 | - | - | | | |
| 1098 | 1099 | 8.25 | - | - | | | |
| 1099 | 1100 | 10.03 | - | - | | | |
| 1100 | 1101 | 9.06 | - | - | | | |
| 1101 | 1102 | 24.08 | - | - | | | |
| 1102 | н501У | 16.78 | - | - | | | |
| н501У | 1097 | 1.56 | - | - | | | |

| 3. Сведения о характеристиках уточняемого земельного участка с кадастровым номером 70:06:0101003:1857 : | | |
|--|---|--|
| № п/п | Наименование характеристики | Значение характеристики |
| 1 | 2 | 3 |
| 1. | Адрес земельного участка | - |
| 1.1. | Сведения о местоположении земельного участка (при отсутствии адреса) в структурированном в соответствии с федеральной информационной адресной системой виде | - |
| 1.2. | Дополнительные сведения о местоположении земельного участка | - |
| 2. | Площадь земельного участка ± величина погрешности определения (вычисления) площади ($P \pm \Delta P$), м ² | 312 +/- 6 |
| 3. | Формула, примененная для расчета предельной допустимой погрешности определения площади земельного участка, с подставленными значениями и итоговые (вычисленные) значения (ΔP), м ² | $\Delta P = 3.5 * M_t * \sqrt{P} = 3.5 * 0,1 * \sqrt{312} = 6$ |
| 4. | Площадь земельного участка согласно сведениям Единого государственного реестра недвижимости ($P_{\text{кад}}$), м ² | 311 |
| 5. | Оценка расхождения P и $P_{\text{кад}}$ ($P - P_{\text{кад}}$), м ² | 1 |
| 6. | Предельные минимальный и максимальный размеры земельного участка ($P_{\text{мин}}$ и $P_{\text{макс}}$), м ² | - - |
| 7. | Кадастровый номер или иной государственный учетный номер (инвентарный) объекта недвижимости, расположенного на земельном участке | - |
| 8. | Вид (виды) разрешенного использования | Для ведения личного подсобного хозяйства |
| 8.1. | Дополнительные сведения об использовании земельного участка | - |
| 9. | Сведения о земельных участках (землях общего пользования, территории общего пользования), посредством которых обеспечивается доступ | - |
| 10. | Иные сведения | - |
| 4. Пояснения к сведениям об уточняемом земельном участке с кадастровым номером 70:06:0101003:1857 : | | |
| 1. | - | |

Сведения об уточняемых земельных участках, необходимые для исправления реестровых ошибок в сведениях о местоположении их границ

1. Сведения о характерных точках границ уточняемого земельного участка с кадастровым номером 70:06:0101003:2134 :

Система координат МСК 70, зона 2

Зона № 2

| Обозначение характерных точек границ | Координаты, м | | | | Метод определения координат | Формулы, примененные для расчета средней квадратической погрешности определения координат характерных точек границ (Mt), с подставленными в такие формулы значениями и итоговые (вычисленные) значения Mt, м | Описание закрепления точки |
|--------------------------------------|--|------------|--|------------|---|--|----------------------------|
| | содержатся в Едином государственном реестре недвижимости | | определены в результате выполнения комплексных кадастровых работ | | | | |
| | X | Y | X | Y | | | |
| 1 | 2 | 3 | 4 | 5 | 6 | 7 | 8 |
| 1103 | 639277.84 | 2429542.72 | 639277.84 | 2429542.72 | Метод спутниковых геодезических измерений (определений) | 0.1 | - |
| 1104 | 639271.03 | 2429564.07 | 639271.03 | 2429564.07 | Метод спутниковых геодезических измерений (определений) | 0.1 | - |
| 1105 | 639248.57 | 2429553.60 | 639248.57 | 2429553.60 | Метод спутниковых геодезических измерений (определений) | 0.1 | - |
| 1106 | 639248.10 | 2429553.38 | 639248.10 | 2429553.38 | Метод спутниковых геодезических измерений (определений) | 0.1 | - |
| 1107 | 639247.19 | 2429552.96 | 639247.19 | 2429552.96 | Метод спутниковых геодезических измерений (определений) | 0.1 | - |

1. Сведения о характерных точках границ уточняемого земельного участка с кадастровым номером 70:06:0101003:2134 :

Система координат МСК 70, зона 2

Зона № 2

| Обозначение характерных точек границ | Координаты, м | | | | Метод определения координат | Формулы, примененные для расчета средней квадратической погрешности определения координат характерных точек границ (Mt), с подставленными в такие формулы значениями и итоговые (вычисленные) значения Mt, м | Описание закрепления точки |
|--------------------------------------|--|------------|--|------------|---|--|----------------------------|
| | содержатся в Едином государственном реестре недвижимости | | определены в результате выполнения комплексных кадастровых работ | | | | |
| | X | Y | X | Y | | | |
| 1 | 2 | 3 | 4 | 5 | 6 | 7 | 8 |
| н554У | - | - | 639243.54 | 2429551.25 | Метод спутниковых геодезических измерений (определений) | 0.1 | - |
| н551У | - | - | 639235.53 | 2429547.51 | Метод спутниковых геодезических измерений (определений) | 0.1 | - |
| 1108 | 639230.93 | 2429545.36 | 639230.93 | 2429545.36 | Метод спутниковых геодезических измерений (определений) | 0.1 | - |
| 1109 | 639240.76 | 2429523.85 | 639240.76 | 2429523.85 | Метод спутниковых геодезических измерений (определений) | 0.1 | - |
| 1110 | 639274.76 | 2429537.88 | 639274.76 | 2429537.88 | Метод спутниковых геодезических измерений (определений) | 0.1 | - |

1. Сведения о характерных точках границ уточняемого земельного участка с кадастровым номером 70:06:0101003:2134 :

Система координат МСК 70, зона 2

Зона № 2

| Обозначение характерных точек границ | Координаты, м | | | | Метод определения координат | Формулы, примененные для расчета средней квадратической погрешности определения координат характерных точек границ (Mt), с подставленными в такие формулы значениями и итоговые (вычисленные) значения Mt, м | Описание закрепления точки |
|--------------------------------------|--|------------|--|------------|---|--|----------------------------|
| | содержатся в Едином государственном реестре недвижимости | | определены в результате выполнения комплексных кадастровых работ | | | | |
| | X | Y | X | Y | | | |
| 1 | 2 | 3 | 4 | 5 | 6 | 7 | 8 |
| 1103 | 639277.84 | 2429542.72 | 639277.84 | 2429542.72 | Метод спутниковых геодезических измерений (определений) | 0.1 | - |
| | | | | | | - | |
| 1111 | 639249.03 | 2429550.96 | 639249.03 | 2429550.96 | Метод спутниковых геодезических измерений (определений) | 0.1 | - |
| 1112 | 639248.15 | 2429550.49 | 639248.15 | 2429550.49 | Метод спутниковых геодезических измерений (определений) | 0.1 | - |
| 1113 | 639247.68 | 2429551.37 | 639247.68 | 2429551.37 | Метод спутниковых геодезических измерений (определений) | 0.1 | - |
| 1114 | 639248.56 | 2429551.85 | 639248.56 | 2429551.85 | Метод спутниковых геодезических измерений (определений) | 0.1 | - |

1. Сведения о характерных точках границ уточняемого земельного участка с кадастровым номером 70:06:0101003:2134 :

Система координат МСК 70, зона 2

Зона № 2

| Обозначение характерных точек границ | Координаты, м | | | | Метод определения координат | Формулы, примененные для расчета средней квадратической погрешности определения координат характерных точек границ (Mt), с подставленными в такие формулы значениями и итоговые (вычисленные) значения Mt, м | Описание закрепления точки |
|--------------------------------------|--|------------|--|------------|---|--|----------------------------|
| | содержатся в Едином государственном реестре недвижимости | | определены в результате выполнения комплексных кадастровых работ | | | | |
| | X | Y | X | Y | | | |
| 1 | 2 | 3 | 4 | 5 | 6 | 7 | 8 |
| 1111 | 639249.03 | 2429550.96 | 639249.03 | 2429550.96 | Метод спутниковых геодезических измерений (определений) | 0.1 | - |
| | | | | | | - | |
| 1115 | 639247.43 | 2429543.67 | 639247.43 | 2429543.67 | Метод спутниковых геодезических измерений (определений) | 0.1 | - |
| 1116 | 639246.56 | 2429543.19 | 639246.56 | 2429543.19 | Метод спутниковых геодезических измерений (определений) | 0.1 | - |
| 1117 | 639246.08 | 2429544.07 | 639246.08 | 2429544.07 | Метод спутниковых геодезических измерений (определений) | 0.1 | - |
| 1118 | 639246.96 | 2429544.54 | 639246.96 | 2429544.54 | Метод спутниковых геодезических измерений (определений) | 0.1 | - |

1. Сведения о характерных точках границ уточняемого земельного участка с кадастровым номером 70:06:0101003:2134 :

Система координат МСК 70, зона 2

Зона № 2

| Обозначение характерных точек границ | Координаты, м | | | | Метод определения координат | Формулы, примененные для расчета средней квадратической погрешности определения координат характерных точек границ (Mt), с подставленными в такие формулы значениями и итоговые (вычисленные) значения Mt, м | Описание закрепления точки |
|--------------------------------------|--|------------|--|------------|---|--|----------------------------|
| | содержатся в Едином государственном реестре недвижимости | | определены в результате выполнения комплексных кадастровых работ | | | | |
| | X | Y | X | Y | | | |
| 1 | 2 | 3 | 4 | 5 | 6 | 7 | 8 |
| 1115 | 639247.43 | 2429543.67 | 639247.43 | 2429543.67 | Метод спутниковых геодезических измерений (определений) | 0.1 | - |
| | | | | | | - | |
| 1119 | 639250.04 | 2429548.65 | 639250.04 | 2429548.65 | Метод спутниковых геодезических измерений (определений) | 0.1 | - |
| 1120 | 639249.17 | 2429548.17 | 639249.17 | 2429548.17 | Метод спутниковых геодезических измерений (определений) | 0.1 | - |
| 1121 | 639248.69 | 2429549.05 | 639248.69 | 2429549.05 | Метод спутниковых геодезических измерений (определений) | 0.1 | - |
| 1122 | 639249.57 | 2429549.52 | 639249.57 | 2429549.52 | Метод спутниковых геодезических измерений (определений) | 0.1 | - |

1. Сведения о характерных точках границ уточняемого земельного участка с кадастровым номером 70:06:0101003:2134 :

Система координат МСК 70, зона 2

Зона № 2

| Обозначение характерных точек границ | Координаты, м | | | | Метод определения координат | Формулы, примененные для расчета средней квадратической погрешности определения координат характерных точек границ (Mt), с подставленными в такие формулы значениями и итоговые (вычисленные) значения Mt, м | Описание закрепления точки |
|--------------------------------------|--|------------|--|------------|---|--|----------------------------|
| | содержатся в Едином государственном реестре недвижимости | | определены в результате выполнения комплексных кадастровых работ | | | | |
| | X | Y | X | Y | | | |
| 1 | 2 | 3 | 4 | 5 | 6 | 7 | 8 |
| 1119 | 639250.04 | 2429548.65 | 639250.04 | 2429548.65 | Метод спутниковых геодезических измерений (определений) | 0.1 | - |
| | | | | | | - | |
| 1123 | 639249.39 | 2429544.72 | 639249.39 | 2429544.72 | Метод спутниковых геодезических измерений (определений) | 0.1 | - |
| 1124 | 639248.51 | 2429544.24 | 639248.51 | 2429544.24 | Метод спутниковых геодезических измерений (определений) | 0.1 | - |
| 1125 | 639248.04 | 2429545.12 | 639248.04 | 2429545.12 | Метод спутниковых геодезических измерений (определений) | 0.1 | - |
| 1126 | 639248.92 | 2429545.59 | 639248.92 | 2429545.59 | Метод спутниковых геодезических измерений (определений) | 0.1 | - |

1. Сведения о характерных точках границ уточняемого земельного участка с кадастровым номером 70:06:0101003:2134 :

Система координат МСК 70, зона 2

Зона № 2

| Обозначение характерных точек границ | Координаты, м | | | | Метод определения координат | Формулы, примененные для расчета средней квадратической погрешности определения координат характерных точек границ (Mt), с подставленными в такие формулы значениями и итоговые (вычисленные) значения Mt, м | Описание закрепления точки |
|--------------------------------------|--|------------|--|------------|---|--|----------------------------|
| | содержатся в Едином государственном реестре недвижимости | | определены в результате выполнения комплексных кадастровых работ | | | | |
| | X | Y | X | Y | | | |
| 1 | 2 | 3 | 4 | 5 | 6 | 7 | 8 |
| 1123 | 639249.39 | 2429544.72 | 639249.39 | 2429544.72 | Метод спутниковых геодезических измерений (определений) | 0.1 | - |
| | | | | | | - | |
| 1127 | 639250.99 | 2429546.39 | 639250.99 | 2429546.39 | Метод спутниковых геодезических измерений (определений) | 0.1 | - |
| 1128 | 639250.11 | 2429545.91 | 639250.11 | 2429545.91 | Метод спутниковых геодезических измерений (определений) | 0.1 | - |
| 1129 | 639249.63 | 2429546.79 | 639249.63 | 2429546.79 | Метод спутниковых геодезических измерений (определений) | 0.1 | - |
| 1130 | 639250.52 | 2429547.27 | 639250.52 | 2429547.27 | Метод спутниковых геодезических измерений (определений) | 0.1 | - |

1. Сведения о характерных точках границ уточняемого земельного участка с кадастровым номером 70:06:0101003:2134 :

| Система координат МСК 70, зона 2 | | | | | Зона № 2 | | |
|--------------------------------------|--|------------|--|------------|---|--|----------------------------|
| Обозначение характерных точек границ | Координаты, м | | | | Метод определения координат | Формулы, примененные для расчета средней квадратической погрешности определения координат характерных точек границ (Mt), с подставленными в такие формулы значениями и итоговые (вычисленные) значения Mt, м | Описание закрепления точки |
| | содержатся в Едином государственном реестре недвижимости | | определены в результате выполнения комплексных кадастровых работ | | | | |
| | X | Y | X | Y | | | |
| 1 | 2 | 3 | 4 | 5 | 6 | 7 | 8 |
| 1127 | 639250.99 | 2429546.39 | 639250.99 | 2429546.39 | Метод спутниковых геодезических измерений (определений) | 0.1 | - |

2. Сведения о частях границ уточняемого земельного участка с кадастровым номером 70:06:0101003:2134 :

| Обозначение части границ | | Горизонтальное проложение (S), м | Описание прохождения части границ | Сведения о согласовании местоположения границ (согласовано/спорное) |
|--------------------------|-------|----------------------------------|-----------------------------------|---|
| от т. | до т. | | | |
| 1 | 2 | 3 | 4 | 5 |
| 1103 | 1104 | 22.41 | - | - |
| 1118 | 1115 | 0.99 | - | - |
| 1119 | 1120 | 0.99 | - | - |
| 1120 | 1121 | 1.00 | - | - |
| 1121 | 1122 | 1.00 | - | - |
| 1122 | 1119 | 0.99 | - | - |
| 1117 | 1118 | 1.00 | - | - |
| 1124 | 1125 | 1.00 | - | - |
| 1125 | 1126 | 1.00 | - | - |
| 1126 | 1123 | 0.99 | - | - |
| 1127 | 1128 | 1.00 | - | - |
| 1128 | 1129 | 1.00 | - | - |
| 1123 | 1124 | 1.00 | - | - |
| 1129 | 1130 | 1.01 | - | - |
| 1116 | 1117 | 1.00 | - | - |
| 1104 | 1105 | 24.78 | - | - |
| 1105 | 1106 | 0.52 | - | - |
| 1106 | 1107 | 1.00 | - | - |
| 1107 | н554У | 4.03 | - | - |

| 2. Сведения о частях границ уточняемого земельного участка с кадастровым номером 70:06:0101003:2134 : | | | | |
|--|---|----------------------------------|--|---|
| Обозначение части границ | | Горизонтальное проложение (S), м | Описание прохождения части границ | Сведения о согласовании местоположения границ (согласовано/спорное) |
| от т. | до т. | | | |
| 1 | 2 | 3 | 4 | 5 |
| н554У | н551У | 8.84 | - | - |
| н551У | 1108 | 5.08 | - | - |
| 1115 | 1116 | 0.99 | - | - |
| 1108 | 1109 | 23.65 | - | - |
| 1110 | 1103 | 5.74 | - | - |
| | | | | |
| 1111 | 1112 | 1.00 | - | - |
| 1112 | 1113 | 1.00 | - | - |
| 1113 | 1114 | 1.00 | - | - |
| 1114 | 1111 | 1.01 | - | - |
| 1109 | 1110 | 36.78 | - | - |
| 1130 | 1127 | 1.00 | - | - |
| 3. Сведения о характеристиках уточняемого земельного участка с кадастровым номером 70:06:0101003:2134 : | | | | |
| № п/п | Наименование характеристики | | Значение характеристики | |
| 1 | 2 | | 3 | |
| 1. | Адрес земельного участка | | - | |
| 1.1. | Сведения о местоположении земельного участка (при отсутствии адреса) в структурированном в соответствии с федеральной информационной адресной системой виде | | - | |
| 1.2. | Дополнительные сведения о местоположении земельного участка | | - | |
| 2. | Площадь земельного участка ± величина погрешности определения (вычисления) площади (P ± ΔP), м2 | | 1039 +/- 11 | |
| 3. | Формула, примененная для расчета предельной допустимой погрешности определения площади земельного участка, с подставленными значениями и итоговые (вычисленные) значения (ΔP), м2 | | $\Delta P = 3.5 * M_t * \sqrt{P} = 3.5 * 0,1 * \sqrt{1039} = 11$ | |
| 4. | Площадь земельного участка согласно сведениям Единого государственного реестра недвижимости (P _{кад}), м2 | | 1039 | |
| 5. | Оценка расхождения P и P _{кад} (P - P _{кад}), м2 | | - | |
| 6. | Предельные минимальный и максимальный размеры земельного участка (P _{мин} и P _{макс}), м2 | | - - | |
| 7. | Кадастровый номер или иной государственный учетный номер (инвентарный) объекта недвижимости, расположенного на земельном участке | | 70:06:0101003:1088 | |
| 8. | Вид (виды) разрешенного использования | | Для ведения личного подсобного хозяйства | |
| 8.1. | Дополнительные сведения об использовании земельного участка | | - | |
| 9. | Сведения о земельных участках (землях общего пользования, территории общего пользования), посредством которых обеспечивается доступ | | - | |
| 10. | Иные сведения | | - | |

4. Пояснения к сведениям об уточняемом земельном участке с кадастровым номером 70:06:0101003:2134
:

1.

-

Сведения об уточняемых земельных участках, необходимые для исправления реестровых ошибок в сведениях о местоположении их границ

1. Сведения о характерных точках границ уточняемого земельного участка с кадастровым номером 70:06:0101003:217 :

Система координат МСК 70, зона 2

Зона № 2

| Обозначение характерных точек границ | Координаты, м | | | | Метод определения координат | Формулы, примененные для расчета средней квадратической погрешности определения границ (Mt), с подставленными в такие формулы значениями и итоговые (вычисленные) значения Mt, м | Описание закрепления точки |
|--------------------------------------|--|------------|--|------------|---|--|----------------------------|
| | содержатся в Едином государственном реестре недвижимости | | определены в результате выполнения комплексных кадастровых работ | | | | |
| | X | Y | X | Y | | | |
| 1 | 2 | 3 | 4 | 5 | 6 | 7 | 8 |
| 1104 | 639271.03 | 2429564.07 | 639271.03 | 2429564.07 | Метод спутниковых геодезических измерений (определений) | 0.1 | - |
| 1131 | 639269.67 | 2429567.59 | 639269.67 | 2429567.59 | Метод спутниковых геодезических измерений (определений) | 0.1 | - |
| 1132 | 639266.23 | 2429577.32 | 639266.23 | 2429577.32 | Метод спутниковых геодезических измерений (определений) | 0.1 | - |
| 1133 | 639258.63 | 2429574.12 | 639258.63 | 2429574.12 | Метод спутниковых геодезических измерений (определений) | 0.1 | - |
| 1134 | 639258.83 | 2429573.73 | 639258.83 | 2429573.73 | Метод спутниковых геодезических измерений (определений) | 0.1 | - |

1. Сведения о характерных точках границ уточняемого земельного участка с кадастровым номером 70:06:0101003:217 :

Система координат МСК 70, зона 2

Зона № 2

| Обозначение характерных точек границ | Координаты, м | | | | Метод определения координат | Формулы, примененные для расчета средней квадратической погрешности определения координат характерных точек границ (Mt), с подставленными в такие формулы значениями и итоговые (вычисленные) значения Mt, м | Описание закрепления точки |
|--------------------------------------|--|------------|--|------------|---|--|----------------------------|
| | содержатся в Едином государственном реестре недвижимости | | определены в результате выполнения комплексных кадастровых работ | | | | |
| | X | Y | X | Y | | | |
| 1 | 2 | 3 | 4 | 5 | 6 | 7 | 8 |
| 1135 | 639257.96 | 2429573.26 | 639257.96 | 2429573.26 | Метод спутниковых геодезических измерений (определений) | 0.1 | - |
| 1136 | 639257.71 | 2429573.72 | 639257.71 | 2429573.72 | Метод спутниковых геодезических измерений (определений) | 0.1 | - |
| 1137 | 639255.33 | 2429572.66 | 639255.33 | 2429572.66 | Метод спутниковых геодезических измерений (определений) | 0.1 | - |
| 1138 | 639255.54 | 2429572.28 | 639255.54 | 2429572.28 | Метод спутниковых геодезических измерений (определений) | 0.1 | - |
| 1139 | 639254.66 | 2429571.80 | 639254.66 | 2429571.80 | Метод спутниковых геодезических измерений (определений) | 0.1 | - |

1. Сведения о характерных точках границ уточняемого земельного участка с кадастровым номером 70:06:0101003:217 :

Система координат МСК 70, зона 2

Зона № 2

| Обозначение характерных точек границ | Координаты, м | | | | Метод определения координат | Формулы, примененные для расчета средней квадратической погрешности определения координат характерных точек границ (Mt), с подставленными в такие формулы значениями и итоговые (вычисленные) значения Mt, м | Описание закрепления точки |
|--------------------------------------|--|------------|--|------------|---|--|----------------------------|
| | содержатся в Едином государственном реестре недвижимости | | определены в результате выполнения комплексных кадастровых работ | | | | |
| | X | Y | X | Y | | | |
| 1 | 2 | 3 | 4 | 5 | 6 | 7 | 8 |
| 1140 | 639254.42 | 2429572.25 | 639254.42 | 2429572.25 | Метод спутниковых геодезических измерений (определений) | 0.1 | - |
| 1141 | 639252.34 | 2429571.27 | 639252.34 | 2429571.27 | Метод спутниковых геодезических измерений (определений) | 0.1 | - |
| 1142 | 639252.56 | 2429570.88 | 639252.56 | 2429570.88 | Метод спутниковых геодезических измерений (определений) | 0.1 | - |
| 1143 | 639251.67 | 2429570.40 | 639251.67 | 2429570.40 | Метод спутниковых геодезических измерений (определений) | 0.1 | - |
| 1144 | 639251.43 | 2429570.85 | 639251.43 | 2429570.85 | Метод спутниковых геодезических измерений (определений) | 0.1 | - |

1. Сведения о характерных точках границ уточняемого земельного участка с кадастровым номером 70:06:0101003:217 :

Система координат МСК 70, зона 2

Зона № 2

| Обозначение характерных точек границ | Координаты, м | | | | Метод определения координат | Формулы, примененные для расчета средней квадратической погрешности определения координат характерных точек границ (Mt), с подставленными в такие формулы значениями и итоговые (вычисленные) значения Mt, м | Описание закрепления точки |
|--------------------------------------|--|------------|--|------------|---|--|----------------------------|
| | содержатся в Едином государственном реестре недвижимости | | определены в результате выполнения комплексных кадастровых работ | | | | |
| | X | Y | X | Y | | | |
| 1 | 2 | 3 | 4 | 5 | 6 | 7 | 8 |
| 1145 | 639249.35 | 2429569.92 | 639249.35 | 2429569.92 | Метод спутниковых геодезических измерений (определений) | 0.1 | - |
| 1146 | 639249.56 | 2429569.52 | 639249.56 | 2429569.52 | Метод спутниковых геодезических измерений (определений) | 0.1 | - |
| 1147 | 639248.69 | 2429569.05 | 639248.69 | 2429569.05 | Метод спутниковых геодезических измерений (определений) | 0.1 | - |
| 1148 | 639248.45 | 2429569.50 | 639248.45 | 2429569.50 | Метод спутниковых геодезических измерений (определений) | 0.1 | - |
| 1149 | 639245.75 | 2429568.26 | 639245.75 | 2429568.26 | Метод спутниковых геодезических измерений (определений) | 0.1 | - |

1. Сведения о характерных точках границ уточняемого земельного участка с кадастровым номером 70:06:0101003:217 :

Система координат МСК 70, зона 2

Зона № 2

| Обозначение характерных точек границ | Координаты, м | | | | Метод определения координат | Формулы, примененные для расчета средней квадратической погрешности определения координат характерных точек границ (Mt), с подставленными в такие формулы значениями и итоговые (вычисленные) значения Mt, м | Описание закрепления точки |
|--------------------------------------|--|------------|--|------------|---|--|----------------------------|
| | содержатся в Едином государственном реестре недвижимости | | определены в результате выполнения комплексных кадастровых работ | | | | |
| | X | Y | X | Y | | | |
| 1 | 2 | 3 | 4 | 5 | 6 | 7 | 8 |
| 1150 | 639245.93 | 2429567.93 | 639245.93 | 2429567.93 | Метод спутниковых геодезических измерений (определений) | 0.1 | - |
| 1151 | 639245.06 | 2429567.46 | 639245.06 | 2429567.46 | Метод спутниковых геодезических измерений (определений) | 0.1 | - |
| 1152 | 639244.85 | 2429567.84 | 639244.85 | 2429567.84 | Метод спутниковых геодезических измерений (определений) | 0.1 | - |
| 1153 | 639243.08 | 2429567.04 | 639243.08 | 2429567.04 | Метод спутниковых геодезических измерений (определений) | 0.1 | - |
| 1154 | 639243.29 | 2429566.65 | 639243.29 | 2429566.65 | Метод спутниковых геодезических измерений (определений) | 0.1 | - |

1. Сведения о характерных точках границ уточняемого земельного участка с кадастровым номером 70:06:0101003:217 :

Система координат МСК 70, зона 2

Зона № 2

| Обозначение характерных точек границ | Координаты, м | | | | Метод определения координат | Формулы, примененные для расчета средней квадратической погрешности определения координат характерных точек границ (Mt), с подставленными в такие формулы значениями и итоговые (вычисленные) значения Mt, м | Описание закрепления точки |
|--------------------------------------|--|------------|--|------------|---|--|----------------------------|
| | содержатся в Едином государственном реестре недвижимости | | определены в результате выполнения комплексных кадастровых работ | | | | |
| | X | Y | X | Y | | | |
| 1 | 2 | 3 | 4 | 5 | 6 | 7 | 8 |
| 1155 | 639242.42 | 2429566.17 | 639242.42 | 2429566.17 | Метод спутниковых геодезических измерений (определений) | 0.1 | - |
| 1156 | 639242.18 | 2429566.62 | 639242.18 | 2429566.62 | Метод спутниковых геодезических измерений (определений) | 0.1 | - |
| 1157 | 639225.20 | 2429558.49 | 639225.20 | 2429558.49 | Метод спутниковых геодезических измерений (определений) | 0.1 | - |
| 1158 | 639229.67 | 2429548.17 | 639229.67 | 2429548.17 | Метод спутниковых геодезических измерений (определений) | 0.1 | - |
| 1159 | 639230.94 | 2429548.75 | 639230.94 | 2429548.75 | Метод спутниковых геодезических измерений (определений) | 0.1 | - |

1. Сведения о характерных точках границ уточняемого земельного участка с кадастровым номером 70:06:0101003:217 :

Система координат МСК 70, зона 2

Зона № 2

| Обозначение характерных точек границ | Координаты, м | | | | Метод определения координат | Формулы, примененные для расчета средней квадратической погрешности определения координат характерных точек границ (Mt), с подставленными в такие формулы значениями и итоговые (вычисленные) значения Mt, м | Описание закрепления точки |
|--------------------------------------|--|------------|--|------------|---|--|----------------------------|
| | содержатся в Едином государственном реестре недвижимости | | определены в результате выполнения комплексных кадастровых работ | | | | |
| | X | Y | X | Y | | | |
| 1 | 2 | 3 | 4 | 5 | 6 | 7 | 8 |
| 1160 | 639231.78 | 2429546.90 | 639231.78 | 2429546.90 | Метод спутниковых геодезических измерений (определений) | 0.1 | - |
| 1161 | 639230.51 | 2429546.32 | 639230.51 | 2429546.32 | Метод спутниковых геодезических измерений (определений) | 0.1 | - |
| 1108 | 639230.93 | 2429545.36 | 639230.93 | 2429545.36 | Метод спутниковых геодезических измерений (определений) | 0.1 | - |
| н551У | - | - | 639235.53 | 2429547.51 | Метод спутниковых геодезических измерений (определений) | 0.1 | - |
| 1107 | 639247.19 | 2429552.96 | 639247.19 | 2429552.96 | Метод спутниковых геодезических измерений (определений) | 0.1 | - |

1. Сведения о характерных точках границ уточняемого земельного участка с кадастровым номером 70:06:0101003:217 :

Система координат МСК 70, зона 2

Зона № 2

| Обозначение характерных точек границ | Координаты, м | | | | Метод определения координат | Формулы, примененные для расчета средней квадратической погрешности определения координат характерных точек границ (Mt), с подставленными в такие формулы значениями и итоговые (вычисленные) значения Mt, м | Описание закрепления точки |
|--------------------------------------|--|------------|--|------------|---|--|----------------------------|
| | содержатся в Едином государственном реестре недвижимости | | определены в результате выполнения комплексных кадастровых работ | | | | |
| | X | Y | X | Y | | | |
| 1 | 2 | 3 | 4 | 5 | 6 | 7 | 8 |
| 1172 | 639246.20 | 2429558.01 | 639246.20 | 2429558.01 | Метод спутниковых геодезических измерений (определений) | 0.1 | - |
| 1173 | 639245.31 | 2429557.53 | 639245.31 | 2429557.53 | Метод спутниковых геодезических измерений (определений) | 0.1 | - |
| 1174 | 639244.84 | 2429558.41 | 639244.84 | 2429558.41 | Метод спутниковых геодезических измерений (определений) | 0.1 | - |
| 1175 | 639245.72 | 2429558.88 | 639245.72 | 2429558.88 | Метод спутниковых геодезических измерений (определений) | 0.1 | - |
| 1172 | 639246.20 | 2429558.01 | 639246.20 | 2429558.01 | Метод спутниковых геодезических измерений (определений) | 0.1 | - |

2. Сведения о частях границ уточняемого земельного участка с кадастровым номером 70:06:0101003:217 :

| Обозначение части границ | | Горизонтальное проложение (S), м | Описание прохождения части границ | Сведения о согласовании местоположения границ (согласовано/спорное) |
|--------------------------|-------|----------------------------------|-----------------------------------|---|
| от т. | до т. | | | |
| 1 | 2 | 3 | 4 | 5 |
| 1104 | 1131 | 3.77 | - | - |
| 1159 | 1160 | 2.03 | - | - |
| 1160 | 1161 | 1.40 | - | - |
| 1161 | 1108 | 1.05 | - | - |
| 1108 | н551У | 5.08 | - | - |
| н551У | 1107 | 12.87 | - | - |
| 1107 | 1162 | 0.85 | - | - |
| 1162 | 1163 | 1.00 | - | - |
| 1163 | 1106 | 0.92 | - | - |
| 1106 | 1105 | 0.52 | - | - |
| 1105 | 1104 | 24.78 | - | - |
| | | | | |
| 1164 | 1165 | 1.00 | - | - |
| 1165 | 1166 | 1.82 | - | - |
| 1166 | 1167 | 0.99 | - | - |
| 1167 | 1164 | 1.83 | - | - |
| | | | | |
| 1168 | 1169 | 1.00 | - | - |
| 1169 | 1170 | 1.00 | - | - |
| 1170 | 1171 | 1.00 | - | - |
| 1171 | 1168 | 1.00 | - | - |
| | | | | |
| 1172 | 1173 | 1.01 | - | - |
| 1173 | 1174 | 1.00 | - | - |
| 1158 | 1159 | 1.40 | - | - |
| 1157 | 1158 | 11.25 | - | - |
| 1156 | 1157 | 18.83 | - | - |
| 1155 | 1156 | 0.51 | - | - |
| 1131 | 1132 | 10.32 | - | - |
| 1132 | 1133 | 8.25 | - | - |
| 1133 | 1134 | 0.44 | - | - |
| 1134 | 1135 | 0.99 | - | - |
| 1135 | 1136 | 0.52 | - | - |
| 1136 | 1137 | 2.61 | - | - |
| 1137 | 1138 | 0.43 | - | - |
| 1138 | 1139 | 1.00 | - | - |
| 1139 | 1140 | 0.51 | - | - |
| 1140 | 1141 | 2.30 | - | - |
| 1141 | 1142 | 0.45 | - | - |

| 2. Сведения о частях границ уточняемого земельного участка с кадастровым номером 70:06:0101003:217 : | | | | |
|---|---|----------------------------------|--|---|
| Обозначение части границ | | Горизонтальное проложение (S), м | Описание прохождения части границ | Сведения о согласовании местоположения границ (согласовано/спорное) |
| от т. | до т. | | | |
| 1 | 2 | 3 | 4 | 5 |
| 1174 | 1175 | 1.00 | - | - |
| 1142 | 1143 | 1.01 | - | - |
| 1144 | 1145 | 2.28 | - | - |
| 1145 | 1146 | 0.45 | - | - |
| 1146 | 1147 | 0.99 | - | - |
| 1147 | 1148 | 0.51 | - | - |
| 1148 | 1149 | 2.97 | - | - |
| 1149 | 1150 | 0.38 | - | - |
| 1150 | 1151 | 0.99 | - | - |
| 1151 | 1152 | 0.43 | - | - |
| 1152 | 1153 | 1.94 | - | - |
| 1153 | 1154 | 0.44 | - | - |
| 1154 | 1155 | 0.99 | - | - |
| 1143 | 1144 | 0.51 | - | - |
| 1175 | 1172 | 0.99 | - | - |
| 3. Сведения о характеристиках уточняемого земельного участка с кадастровым номером 70:06:0101003:217 : | | | | |
| № п/п | Наименование характеристики | | Значение характеристики | |
| 1 | 2 | | 3 | |
| 1. | Адрес земельного участка | | - | |
| 1.1. | Сведения о местоположении земельного участка (при отсутствии адреса) в структурированном в соответствии с федеральной информационной адресной системой виде | | - | |
| 1.2. | Дополнительные сведения о местоположении земельного участка | | - | |
| 2. | Площадь земельного участка ± величина погрешности определения (вычисления) площади (P ± ΔP), м ² | | 632 +/- 9 | |
| 3. | Формула, примененная для расчета предельной допустимой погрешности определения площади земельного участка, с подставленными значениями и итоговые (вычисленные) значения (ΔP), м ² | | $\Delta P = 3.5 * M_t * \sqrt{P} = 3.5 * 0,1 * \sqrt{632} = 9$ | |
| 4. | Площадь земельного участка согласно сведениям Единого государственного реестра недвижимости (P _{кад}), м ² | | 632 | |
| 5. | Оценка расхождения P и P _{кад} (P - P _{кад}), м ² | | - | |
| 6. | Предельные минимальный и максимальный размеры земельного участка (P _{мин} и P _{макс}), м ² | | - | |
| 7. | Кадастровый номер или иной государственный учетный номер (инвентарный) объекта недвижимости, расположенного на земельном участке | | 70:06:0101003:1088 | |
| 8. | Вид (виды) разрешенного использования | | Личное подсобное хозяйство | |
| 8.1. | Дополнительные сведения об использовании земельного участка | | - | |
| 9. | Сведения о земельных участках (землях общего пользования, территории общего пользования), посредством которых обеспечивается доступ | | - | |

3. Сведения о характеристиках уточняемого земельного участка с кадастровым номером 70:06:0101003:217 :

| № п/п | Наименование характеристики | Значение характеристики |
|-------|-----------------------------|-------------------------|
| 1 | 2 | 3 |
| 10. | Иные сведения | - |

4. Пояснения к сведениям об уточняемом земельном участке с кадастровым номером 70:06:0101003:217 :

| | |
|----|---|
| 1. | - |
|----|---|

Сведения об уточняемых земельных участках, необходимые для исправления реестровых ошибок в сведениях о местоположении их границ

1. Сведения о характерных точках границ уточняемого земельного участка с кадастровым номером 70:06:0101003:108 :

Система координат МСК 70, зона 2

Зона № 2

| Обозначение характерных точек границ | Координаты, м | | | | Метод определения координат | Формулы, примененные для расчета средней квадратической погрешности определения границ (Mt), с подставленными в такие формулы значениями и итоговые (вычисленные) значения Mt, м | Описание закрепления точки |
|--------------------------------------|--|------------|--|------------|---|--|----------------------------|
| | содержатся в Едином государственном реестре недвижимости | | определены в результате выполнения комплексных кадастровых работ | | | | |
| | X | Y | X | Y | | | |
| 1 | 2 | 3 | 4 | 5 | 6 | 7 | 8 |
| 1176 | 639483.01 | 2428939.55 | - | - | - | 0.1 | Закрепление отсутствует |
| 1177 | 639486.69 | 2428941.15 | - | - | - | 0.1 | Закрепление отсутствует |
| 1178 | 639488.56 | 2428941.95 | - | - | - | 0.1 | Закрепление отсутствует |
| н556У | - | - | 639490.47 | 2428942.78 | Метод спутниковых геодезических измерений (определений) | 0.1 | Закрепление отсутствует |
| 1179 | 639500.05 | 2428946.92 | - | - | - | 0.1 | Закрепление отсутствует |
| н557У | - | - | 639500.41 | 2428947.08 | Метод спутниковых геодезических измерений (определений) | 0.1 | Закрепление отсутствует |
| 1180 | 639503.47 | 2428948.34 | - | - | - | 0.1 | Закрепление отсутствует |
| 1181 | 639505.70 | 2428949.26 | 639505.70 | 2428949.26 | Метод спутниковых геодезических измерений (определений) | 0.1 | Закрепление отсутствует |
| 1182 | 639498.71 | 2428965.52 | 639498.71 | 2428965.52 | Метод спутниковых геодезических измерений (определений) | 0.1 | Закрепление отсутствует |

1. Сведения о характерных точках границ уточняемого земельного участка с кадастровым номером 70:06:0101003:108 :

Система координат МСК 70, зона 2

Зона № 2

| Обозначение характерных точек границ | Координаты, м | | | | Метод определения координат | Формулы, примененные для расчета средней квадратической погрешности определения координат характерных точек границ (Mt), с подставленными в такие формулы значениями и итоговые (вычисленные) значения Mt, м | Описание закрепления точки |
|--------------------------------------|--|------------|--|------------|---|--|----------------------------|
| | содержатся в Едином государственном реестре недвижимости | | определены в результате выполнения комплексных кадастровых работ | | | | |
| | X | Y | X | Y | | | |
| 1 | 2 | 3 | 4 | 5 | 6 | 7 | 8 |
| 1183 | 639494.74 | 2428963.91 | 639494.74 | 2428963.91 | Метод спутниковых геодезических измерений (определений) | 0.1 | Закрепление отсутствует |
| 1184 | 639489.91 | 2428961.96 | 639489.91 | 2428961.96 | Метод спутниковых геодезических измерений (определений) | 0.1 | Закрепление отсутствует |
| 1185 | 639490.01 | 2428961.70 | 639490.01 | 2428961.70 | Метод спутниковых геодезических измерений (определений) | 0.1 | Закрепление отсутствует |
| 1186 | 639481.00 | 2428958.63 | 639481.00 | 2428958.63 | Метод спутниковых геодезических измерений (определений) | 0.1 | Закрепление отсутствует |
| 1187 | 639445.52 | 2428942.52 | 639445.52 | 2428942.52 | Метод спутниковых геодезических измерений (определений) | 0.1 | Закрепление отсутствует |

| 1. Сведения о характерных точках границ уточняемого земельного участка с кадастровым номером 70:06:0101003:108 : | | | | | | | |
|--|--|----------------------------------|--|-----------------------------------|---|--|----------------------------|
| Система координат МСК 70, зона 2 | | | | | | Зона № 2 | |
| Обозначение характерных точек границ | Координаты, м | | | | Метод определения координат | Формулы, примененные для расчета средней квадратической погрешности определения координат характерных точек границ (Mt), с подставленными в такие формулы значениями и итоговые (вычисленные) значения Mt, м | Описание закрепления точки |
| | содержатся в Едином государственном реестре недвижимости | | определены в результате выполнения комплексных кадастровых работ | | | | |
| | X | Y | X | Y | | | |
| 1 | 2 | 3 | 4 | 5 | 6 | 7 | 8 |
| 1188 | 639450.63 | 2428930.69 | 639450.63 | 2428930.69 | Метод спутниковых геодезических измерений (определений) | 0.1 | Закрепление отсутствует |
| 1189 | 639450.09 | 2428930.43 | 639450.09 | 2428930.43 | Метод спутниковых геодезических измерений (определений) | 0.1 | Закрепление отсутствует |
| 1190 | 639451.84 | 2428926.40 | 639451.84 | 2428926.40 | Метод спутниковых геодезических измерений (определений) | 0.1 | Закрепление отсутствует |
| 1191 | 639451.96 | 2428926.12 | 639451.96 | 2428926.12 | Метод спутниковых геодезических измерений (определений) | 0.1 | Закрепление отсутствует |
| 1176 | 639483.01 | 2428939.55 | - | - | - | 0.1 | Закрепление отсутствует |
| 2. Сведения о частях границ уточняемого земельного участка с кадастровым номером 70:06:0101003:108 : | | | | | | | |
| Обозначение части границ | | Горизонтальное проложение (S), м | | Описание прохождения части границ | Сведения о согласовании местоположения границ (согласовано/спорное) | | |
| от т. | до т. | | | | | | |
| 1 | 2 | 3 | | 4 | 5 | | |
| н556У | н557У | 10.83 | | - | - | | |
| н557У | 1181 | 5.72 | | - | - | | |
| 1181 | 1182 | 17.70 | | - | - | | |
| 1182 | 1183 | 4.28 | | - | - | | |

| 2. Сведения о частях границ уточняемого земельного участка с кадастровым номером 70:06:0101003:108 : | | | | |
|---|---|----------------------------------|--|---|
| Обозначение части границ | | Горизонтальное проложение (S), м | Описание прохождения части границ | Сведения о согласовании местоположения границ (согласовано/спорное) |
| от т. | до т. | | | |
| 1 | 2 | 3 | 4 | 5 |
| 1183 | 1184 | 5.21 | - | - |
| 1184 | 1185 | 0.28 | - | - |
| 1185 | 1186 | 9.52 | - | - |
| 1186 | 1187 | 38.97 | - | - |
| 1187 | 1188 | 12.89 | - | - |
| 1188 | 1189 | 0.60 | - | - |
| 1189 | 1190 | 4.39 | - | - |
| 1190 | 1191 | 0.30 | - | - |
| 1191 | н556У | 41.96 | - | - |
| 3. Сведения о характеристиках уточняемого земельного участка с кадастровым номером 70:06:0101003:108 : | | | | |
| № п/п | Наименование характеристики | | Значение характеристики | |
| 1 | 2 | | 3 | |
| 1. | Адрес земельного участка | | - | |
| 1.1. | Сведения о местоположении земельного участка (при отсутствии адреса) в структурированном в соответствии с федеральной информационной адресной системой виде | | - | |
| 1.2. | Дополнительные сведения о местоположении земельного участка | | - | |
| 2. | Площадь земельного участка ± величина погрешности определения (вычисления) площади ($P \pm \Delta P$), м ² | | 1041 +/- 11 | |
| 3. | Формула, примененная для расчета предельной допустимой погрешности определения площади земельного участка, с подставленными значениями и итоговые (вычисленные) значения (ΔP), м ² | | $\Delta P = 3.5 * M_t * \sqrt{P} = 3.5 * 0,1 * \sqrt{1041} = 11$ | |
| 4. | Площадь земельного участка согласно сведениям Единого государственного реестра недвижимости (Р _{кад}), м ² | | 1041 | |
| 5. | Оценка расхождения Р и Р _{кад} (Р - Р _{кад}), м ² | | - | |
| 6. | Предельные минимальный и максимальный размеры земельного участка (Р _{мин} и Р _{макс}), м ² | | - | |
| 7. | Кадастровый номер или иной государственный учетный номер (инвентарный) объекта недвижимости, расположенного на земельном участке | | 70:06:0101003:1089 | |
| 8. | Вид (виды) разрешенного использования | | Для ведения личного подсобного хозяйства | |
| 8.1. | Дополнительные сведения об использовании земельного участка | | - | |
| 9. | Сведения о земельных участках (землях общего пользования, территории общего пользования), посредством которых обеспечивается доступ | | - | |
| 10. | Иные сведения | | - | |
| 4. Пояснения к сведениям об уточняемом земельном участке с кадастровым номером 70:06:0101003:108 : | | | | |
| 1. | - | | | |

Сведения об уточняемых земельных участках, необходимые для исправления реестровых ошибок в сведениях о местоположении их границ

1. Сведения о характерных точках границ уточняемого земельного участка с кадастровым номером 70:06:0101003:212 :

Система координат МСК 70, зона 2

Зона № 2

| Обозначение характерных точек границ | Координаты, м | | | | Метод определения координат | Формулы, примененные для расчета средней квадратической погрешности определения границ (Mt), с подставленными в такие формулы значениями и итоговые (вычисленные) значения Mt, м | Описание закрепления точки |
|--------------------------------------|--|------------|--|------------|---|--|----------------------------|
| | содержатся в Едином государственном реестре недвижимости | | определены в результате выполнения комплексных кадастровых работ | | | | |
| | X | Y | X | Y | | | |
| 1 | 2 | 3 | 4 | 5 | 6 | 7 | 8 |
| 1192 | 639513.65 | 2428934.46 | 639513.65 | 2428934.46 | Метод спутниковых геодезических измерений (определений) | 0.1 | Закрепление отсутствует |
| 1181 | 639505.70 | 2428949.26 | 639505.70 | 2428949.26 | Метод спутниковых геодезических измерений (определений) | 0.1 | Закрепление отсутствует |
| 1180 | 639503.47 | 2428948.34 | - | - | - | 0.1 | Закрепление отсутствует |
| 1193 | 639500.06 | 2428946.93 | 639500.41 | 2428947.08 | Метод спутниковых геодезических измерений (определений) | 0.1 | Закрепление отсутствует |
| 1194 | 639488.56 | 2428941.96 | 639490.47 | 2428942.78 | Метод спутниковых геодезических измерений (определений) | 0.1 | Закрепление отсутствует |
| 1177 | 639486.69 | 2428941.15 | - | - | - | 0.1 | Закрепление отсутствует |
| 1176 | 639483.01 | 2428939.55 | - | - | - | 0.1 | Закрепление отсутствует |

1. Сведения о характерных точках границ уточняемого земельного участка с кадастровым номером 70:06:0101003:212 :

Система координат МСК 70, зона 2

Зона № 2

| Обозначение характерных точек границ | Координаты, м | | | | Метод определения координат | Формулы, примененные для расчета средней квадратической погрешности определения координат характерных точек границ (Mt), с подставленными в такие формулы значениями и итоговые (вычисленные) значения Mt, м | Описание закрепления точки |
|--------------------------------------|--|------------|--|------------|---|--|----------------------------|
| | содержатся в Едином государственном реестре недвижимости | | определены в результате выполнения комплексных кадастровых работ | | | | |
| | X | Y | X | Y | | | |
| 1 | 2 | 3 | 4 | 5 | 6 | 7 | 8 |
| 1191 | 639451.96 | 2428926.12 | 639451.96 | 2428926.12 | Метод спутниковых геодезических измерений (определений) | 0.1 | Закрепление отсутствует |
| 1195 | 639451.03 | 2428925.72 | 639451.03 | 2428925.72 | Метод спутниковых геодезических измерений (определений) | 0.1 | Закрепление отсутствует |
| 1196 | 639459.65 | 2428909.31 | 639459.65 | 2428909.31 | Метод спутниковых геодезических измерений (определений) | 0.1 | Закрепление отсутствует |
| 1197 | 639461.00 | 2428909.91 | 639461.00 | 2428909.91 | Метод спутниковых геодезических измерений (определений) | 0.1 | Закрепление отсутствует |
| 1198 | 639464.92 | 2428911.68 | 639464.92 | 2428911.68 | Метод спутниковых геодезических измерений (определений) | 0.1 | Закрепление отсутствует |

1. Сведения о характерных точках границ уточняемого земельного участка с кадастровым номером 70:06:0101003:212 :

Система координат МСК 70, зона 2

Зона № 2

| Обозначение характерных точек границ | Координаты, м | | | | Метод определения координат | Формулы, примененные для расчета средней квадратической погрешности определения координат характерных точек границ (Mt), с подставленными в такие формулы значениями и итоговые (вычисленные) значения Mt, м | Описание закрепления точки |
|--------------------------------------|--|------------|--|------------|---|--|----------------------------|
| | содержатся в Едином государственном реестре недвижимости | | определены в результате выполнения комплексных кадастровых работ | | | | |
| | X | Y | X | Y | | | |
| 1 | 2 | 3 | 4 | 5 | 6 | 7 | 8 |
| 1199 | 639469.37 | 2428913.90 | 639469.37 | 2428913.90 | Метод спутниковых геодезических измерений (определений) | 0.1 | Закрепление отсутствует |
| 1200 | 639484.16 | 2428921.01 | 639484.16 | 2428921.01 | Метод спутниковых геодезических измерений (определений) | 0.1 | Закрепление отсутствует |
| 1201 | 639489.91 | 2428923.70 | 639489.91 | 2428923.70 | Метод спутниковых геодезических измерений (определений) | 0.1 | Закрепление отсутствует |
| 1202 | 639493.54 | 2428925.38 | 639493.54 | 2428925.38 | Метод спутниковых геодезических измерений (определений) | 0.1 | Закрепление отсутствует |
| 1203 | 639499.55 | 2428928.19 | 639499.55 | 2428928.19 | Метод спутниковых геодезических измерений (определений) | 0.1 | Закрепление отсутствует |

| 1. Сведения о характерных точках границ уточняемого земельного участка с кадастровым номером 70:06:0101003:212 : | | | | | | | |
|--|--|----------------------------------|--|-----------------------------------|---|--|----------------------------|
| Система координат МСК 70, зона 2 | | | | | | Зона № 2 | |
| Обозначение характерных точек границ | Координаты, м | | | | Метод определения координат | Формулы, примененные для расчета средней квадратической погрешности определения координат характерных точек границ (Mt), с подставленными в такие формулы значениями и итоговые (вычисленные) значения Mt, м | Описание закрепления точки |
| | содержатся в Едином государственном реестре недвижимости | | определены в результате выполнения комплексных кадастровых работ | | | | |
| | X | Y | X | Y | | | |
| 1 | 2 | 3 | 4 | 5 | 6 | 7 | 8 |
| 1204 | 639511.45 | 2428933.49 | 639511.45 | 2428933.49 | Метод спутниковых геодезических измерений (определений) | 0.1 | Закрепление отсутствует |
| 1192 | 639513.65 | 2428934.46 | 639513.65 | 2428934.46 | Метод спутниковых геодезических измерений (определений) | 0.1 | Закрепление отсутствует |
| 2. Сведения о частях границ уточняемого земельного участка с кадастровым номером 70:06:0101003:212 : | | | | | | | |
| Обозначение части границ | | Горизонтальное проложение (S), м | | Описание прохождения части границ | Сведения о согласовании местоположения границ (согласовано/спорное) | | |
| от т. | до т. | | | | | | |
| 1 | 2 | 3 | | 4 | 5 | | |
| 1192 | 1181 | 16.80 | | - | - | | |
| 1181 | 1193 | 5.72 | | - | - | | |
| 1193 | 1194 | 10.83 | | - | - | | |
| 1194 | 1191 | 41.96 | | - | - | | |
| 1191 | 1195 | 1.01 | | - | - | | |
| 1195 | 1196 | 18.54 | | - | - | | |
| 1196 | 1197 | 1.48 | | - | - | | |
| 1197 | 1198 | 4.30 | | - | - | | |
| 1198 | 1199 | 4.97 | | - | - | | |
| 1199 | 1200 | 16.41 | | - | - | | |
| 1200 | 1201 | 6.35 | | - | - | | |
| 1201 | 1202 | 4.00 | | - | - | | |
| 1202 | 1203 | 6.63 | | - | - | | |
| 1203 | 1204 | 13.03 | | - | - | | |
| 1204 | 1192 | 2.40 | | - | - | | |

| 3. Сведения о характеристиках уточняемого земельного участка с кадастровым номером 70:06:0101003:212 : | | |
|---|---|--|
| № п/п | Наименование характеристики | Значение характеристики |
| 1 | 2 | 3 |
| 1. | Адрес земельного участка | - |
| 1.1. | Сведения о местоположении земельного участка (при отсутствии адреса) в структурированном в соответствии с федеральной информационной адресной системой виде | - |
| 1.2. | Дополнительные сведения о местоположении земельного участка | - |
| 2. | Площадь земельного участка ± величина погрешности определения (вычисления) площади ($P \pm \Delta P$), м ² | 1043 +/- 11 |
| 3. | Формула, примененная для расчета предельной допустимой погрешности определения площади земельного участка, с подставленными значениями и итоговые (вычисленные) значения (ΔP), м ² | $\Delta P = 3.5 * M_t * \sqrt{P} = 3.5 * 0,1 * \sqrt{1043} = 11$ |
| 4. | Площадь земельного участка согласно сведениям Единого государственного реестра недвижимости ($P_{\text{кад}}$), м ² | 1043 |
| 5. | Оценка расхождения P и $P_{\text{кад}}$ ($P - P_{\text{кад}}$), м ² | - |
| 6. | Предельные минимальный и максимальный размеры земельного участка ($P_{\text{мин}}$ и $P_{\text{макс}}$), м ² | - - |
| 7. | Кадастровый номер или иной государственный учетный номер (инвентарный) объекта недвижимости, расположенного на земельном участке | 70:06:0101003:1089 |
| 8. | Вид (виды) разрешенного использования | Для ведения личного подсобного хозяйства |
| 8.1. | Дополнительные сведения об использовании земельного участка | - |
| 9. | Сведения о земельных участках (землях общего пользования, территории общего пользования), посредством которых обеспечивается доступ | - |
| 10. | Иные сведения | - |
| 4. Пояснения к сведениям об уточняемом земельном участке с кадастровым номером 70:06:0101003:212 : | | |
| 1. | - | |

Сведения об уточняемых земельных участках, необходимые для исправления реестровых ошибок в сведениях о местоположении их границ

1. Сведения о характерных точках границ уточняемого земельного участка с кадастровым номером 70:06:0101003:1809 :

Система координат МСК 70, зона 2

Зона № 2

| Обозначение характерных точек границ | Координаты, м | | | | Метод определения координат | Формулы, примененные для расчета средней квадратической погрешности определения координат характерных точек границ (Mt), с подставленными в такие формулы значениями и итоговые (вычисленные) значения Mt, м | Описание закрепления точки |
|--------------------------------------|--|------------|--|------------|---|--|----------------------------|
| | содержатся в Едином государственном реестре недвижимости | | определены в результате выполнения комплексных кадастровых работ | | | | |
| | X | Y | X | Y | | | |
| 1 | 2 | 3 | 4 | 5 | 6 | 7 | 8 |
| 1205 | 639372.33 | 2429277.72 | 639372.33 | 2429277.72 | Метод спутниковых геодезических измерений (определений) | 0.1 | - |
| н619У | - | - | 639375.87 | 2429279.46 | Метод спутниковых геодезических измерений (определений) | 0.1 | - |
| 1206 | 639376.47 | 2429279.75 | 639376.47 | 2429279.75 | Метод спутниковых геодезических измерений (определений) | 0.1 | - |
| 1207 | 639386.40 | 2429284.32 | 639386.40 | 2429284.32 | Метод спутниковых геодезических измерений (определений) | 0.1 | - |
| 1208 | 639386.97 | 2429283.37 | 639386.97 | 2429283.37 | Метод спутниковых геодезических измерений (определений) | 0.1 | - |

1. Сведения о характерных точках границ уточняемого земельного участка с кадастровым номером 70:06:0101003:1809 :

Система координат МСК 70, зона 2

Зона № 2

| Обозначение характерных точек границ | Координаты, м | | | | Метод определения координат | Формулы, примененные для расчета средней квадратической погрешности определения координат характерных точек границ (Mt), с подставленными в такие формулы значениями и итоговые (вычисленные) значения Mt, м | Описание закрепления точки |
|--------------------------------------|--|------------|--|------------|---|--|----------------------------|
| | содержатся в Едином государственном реестре недвижимости | | определены в результате выполнения комплексных кадастровых работ | | | | |
| | X | Y | X | Y | | | |
| 1 | 2 | 3 | 4 | 5 | 6 | 7 | 8 |
| 1209 | 639410.71 | 2429294.48 | 639410.71 | 2429294.48 | Метод спутниковых геодезических измерений (определений) | 0.1 | - |
| 1210 | 639407.89 | 2429300.00 | 639407.89 | 2429300.00 | Метод спутниковых геодезических измерений (определений) | 0.1 | - |
| 1211 | 639412.59 | 2429302.27 | 639412.59 | 2429302.27 | Метод спутниковых геодезических измерений (определений) | 0.1 | - |
| 1212 | 639406.51 | 2429315.10 | 639406.51 | 2429315.10 | Метод спутниковых геодезических измерений (определений) | 0.1 | - |
| 1213 | 639391.28 | 2429308.84 | 639391.28 | 2429308.84 | Метод спутниковых геодезических измерений (определений) | 0.1 | - |

| 1. Сведения о характерных точках границ уточняемого земельного участка с кадастровым номером 70:06:0101003:1809 : | | | | | | | |
|---|--|----------------------------------|--|-----------------------------------|---|--|----------------------------|
| Система координат МСК 70, зона 2 | | | | | | Зона № 2 | |
| Обозначение характерных точек границ | Координаты, м | | | | Метод определения координат | Формулы, примененные для расчета средней квадратической погрешности определения координат характерных точек границ (Mt), с подставленными в такие формулы значениями и итоговые (вычисленные) значения Mt, м | Описание закрепления точки |
| | содержатся в Едином государственном реестре недвижимости | | определены в результате выполнения комплексных кадастровых работ | | | | |
| | X | Y | X | Y | | | |
| 1 | 2 | 3 | 4 | 5 | 6 | 7 | 8 |
| 1214 | 639363.80 | 2429296.10 | 639363.80 | 2429296.10 | Метод спутниковых геодезических измерений (определений) | 0.1 | - |
| 1205 | 639372.33 | 2429277.72 | 639372.33 | 2429277.72 | Метод спутниковых геодезических измерений (определений) | 0.1 | - |
| 2. Сведения о частях границ уточняемого земельного участка с кадастровым номером 70:06:0101003:1809 : | | | | | | | |
| Обозначение части границ | | Горизонтальное проложение (S), м | | Описание прохождения части границ | Сведения о согласовании местоположения границ (согласовано/спорное) | | |
| от т. | до т. | | | | | | |
| 1 | 2 | 3 | | 4 | 5 | | |
| 1205 | н619У | 3.94 | | - | - | | |
| н619У | 1206 | 0.67 | | - | - | | |
| 1206 | 1207 | 10.93 | | - | - | | |
| 1207 | 1208 | 1.11 | | - | - | | |
| 1208 | 1209 | 26.21 | | - | - | | |
| 1209 | 1210 | 6.20 | | - | - | | |
| 1210 | 1211 | 5.22 | | - | - | | |
| 1211 | 1212 | 14.20 | | - | - | | |
| 1212 | 1213 | 16.47 | | - | - | | |
| 1213 | 1214 | 30.29 | | - | - | | |
| 1214 | 1205 | 20.26 | | - | - | | |
| 3. Сведения о характеристиках уточняемого земельного участка с кадастровым номером 70:06:0101003:1809 : | | | | | | | |
| № п/п | Наименование характеристики | | | | Значение характеристики | | |
| 1 | 2 | | | | 3 | | |
| 1. | Адрес земельного участка | | | | - | | |

| 3. Сведения о характеристиках уточняемого земельного участка с кадастровым номером 70:06:0101003:1809 : | | |
|--|---|---|
| № п/п | Наименование характеристики | Значение характеристики |
| 1 | 2 | 3 |
| 1.1. | Сведения о местоположении земельного участка (при отсутствии адреса) в структурированном в соответствии с федеральной информационной адресной системой виде | - |
| 1.2. | Дополнительные сведения о местоположении земельного участка | - |
| 2. | Площадь земельного участка ± величина погрешности определения (вычисления) площади ($P \pm \Delta P$), м ² | 940 +/- 11 |
| 3. | Формула, примененная для расчета предельной допустимой погрешности определения площади земельного участка, с подставленными значениями и итоговые (вычисленные) значения (ΔP), м ² | $\Delta P = 3.5 * M_t * \sqrt{P} = 3.5 * 0,1 * \sqrt{940} = 11$ |
| 4. | Площадь земельного участка согласно сведениям Единого государственного реестра недвижимости ($P_{\text{кад}}$), м ² | 940 |
| 5. | Оценка расхождения P и $P_{\text{кад}}$ ($P - P_{\text{кад}}$), м ² | - |
| 6. | Предельные минимальный и максимальный размеры земельного участка ($P_{\text{мин}}$ и $P_{\text{макс}}$), м ² | - - |
| 7. | Кадастровый номер или иной государственный учетный номер (инвентарный) объекта недвижимости, расположенного на земельном участке | 70:06:0101003:927 |
| 8. | Вид (виды) разрешенного использования | Приусадебный участок личного подсобного хозяйства |
| 8.1. | Дополнительные сведения об использовании земельного участка | - |
| 9. | Сведения о земельных участках (землях общего пользования, территории общего пользования), посредством которых обеспечивается доступ | - |
| 10. | Иные сведения | - |
| 4. Пояснения к сведениям об уточняемом земельном участке с кадастровым номером 70:06:0101003:1809 : | | |
| 1. | - | |

Сведения об уточняемых земельных участках, необходимые для исправления реестровых ошибок в сведениях о местоположении их границ

1. Сведения о характерных точках границ уточняемого земельного участка с кадастровым номером 70:06:0101003:83 :

Система координат МСК 70, зона 2

Зона № 2

| Обозначение характерных точек границ | Координаты, м | | | | Метод определения координат | Формулы, примененные для расчета средней квадратической погрешности определения границ (Mt), с подставленными в такие формулы значениями и итоговые (вычисленные) значения Mt, м | Описание закрепления точки |
|--------------------------------------|--|------------|--|------------|---|--|----------------------------|
| | содержатся в Едином государственном реестре недвижимости | | определены в результате выполнения комплексных кадастровых работ | | | | |
| | X | Y | X | Y | | | |
| 1 | 2 | 3 | 4 | 5 | 6 | 7 | 8 |
| 1205 | 639372.33 | 2429277.72 | 639372.33 | 2429277.72 | Метод спутниковых геодезических измерений (определений) | 0.1 | Закрепление отсутствует |
| 1215 | 639378.92 | 2429263.72 | 639378.92 | 2429263.72 | Метод спутниковых геодезических измерений (определений) | 0.1 | Закрепление отсутствует |
| 1216 | 639380.89 | 2429260.08 | 639380.89 | 2429260.08 | Метод спутниковых геодезических измерений (определений) | 0.1 | Закрепление отсутствует |
| 1217 | 639397.49 | 2429267.64 | 639397.49 | 2429267.64 | Метод спутниковых геодезических измерений (определений) | 0.1 | Закрепление отсутствует |
| 1218 | 639410.58 | 2429273.57 | 639410.58 | 2429273.57 | Метод спутниковых геодезических измерений (определений) | 0.1 | Закрепление отсутствует |

1. Сведения о характерных точках границ уточняемого земельного участка с кадастровым номером 70:06:0101003:83 :

Система координат МСК 70, зона 2

Зона № 2

| Обозначение характерных точек границ | Координаты, м | | | | Метод определения координат | Формулы, примененные для расчета средней квадратической погрешности определения координат характерных точек границ (Mt), с подставленными в такие формулы значениями и итоговые (вычисленные) значения Mt, м | Описание закрепления точки |
|--------------------------------------|--|------------|--|------------|---|--|----------------------------|
| | содержатся в Едином государственном реестре недвижимости | | определены в результате выполнения комплексных кадастровых работ | | | | |
| | X | Y | X | Y | | | |
| 1 | 2 | 3 | 4 | 5 | 6 | 7 | 8 |
| 1219 | 639418.88 | 2429277.35 | 639418.88 | 2429277.35 | Метод спутниковых геодезических измерений (определений) | 0.1 | Закрепление отсутствует |
| 1220 | 639423.90 | 2429279.62 | 639423.90 | 2429279.62 | Метод спутниковых геодезических измерений (определений) | 0.1 | Закрепление отсутствует |
| 1221 | 639421.51 | 2429284.05 | 639421.51 | 2429284.05 | Метод спутниковых геодезических измерений (определений) | 0.1 | Закрепление отсутствует |
| 1222 | 639415.92 | 2429295.77 | 639415.92 | 2429295.77 | Метод спутниковых геодезических измерений (определений) | 0.1 | Закрепление отсутствует |
| 1223 | 639415.47 | 2429296.65 | 639415.47 | 2429296.65 | Метод спутниковых геодезических измерений (определений) | 0.1 | Закрепление отсутствует |

1. Сведения о характерных точках границ уточняемого земельного участка с кадастровым номером 70:06:0101003:83 :

Система координат МСК 70, зона 2

Зона № 2

| Обозначение характерных точек границ | Координаты, м | | | | Метод определения координат | Формулы, примененные для расчета средней квадратической погрешности определения координат характерных точек границ (Mt), с подставленными в такие формулы значениями и итоговые (вычисленные) значения Mt, м | Описание закрепления точки |
|--------------------------------------|--|------------|--|------------|---|--|----------------------------|
| | содержатся в Едином государственном реестре недвижимости | | определены в результате выполнения комплексных кадастровых работ | | | | |
| | X | Y | X | Y | | | |
| 1 | 2 | 3 | 4 | 5 | 6 | 7 | 8 |
| 1211 | 639412.59 | 2429302.27 | 639412.59 | 2429302.27 | Метод спутниковых геодезических измерений (определений) | 0.1 | Закрепление отсутствует |
| 1210 | 639407.89 | 2429300.00 | 639407.89 | 2429300.00 | Метод спутниковых геодезических измерений (определений) | 0.1 | Закрепление отсутствует |
| 1209 | 639410.71 | 2429294.48 | 639410.71 | 2429294.48 | Метод спутниковых геодезических измерений (определений) | 0.1 | Закрепление отсутствует |
| 1208 | 639386.97 | 2429283.37 | 639386.97 | 2429283.37 | Метод спутниковых геодезических измерений (определений) | 0.1 | Закрепление отсутствует |
| 1207 | 639386.40 | 2429284.32 | 639386.40 | 2429284.32 | Метод спутниковых геодезических измерений (определений) | 0.1 | Закрепление отсутствует |

1. Сведения о характерных точках границ уточняемого земельного участка с кадастровым номером 70:06:0101003:83 :

| Система координат МСК 70, зона 2 | | | | | Зона № 2 | | |
|--------------------------------------|--|------------|--|------------|---|--|----------------------------|
| Обозначение характерных точек границ | Координаты, м | | | | Метод определения координат | Формулы, примененные для расчета средней квадратической погрешности определения координат характерных точек границ (Mt), с подставленными в такие формулы значениями и итоговые (вычисленные) значения Mt, м | Описание закрепления точки |
| | содержатся в Едином государственном реестре недвижимости | | определены в результате выполнения комплексных кадастровых работ | | | | |
| | X | Y | X | Y | | | |
| 1 | 2 | 3 | 4 | 5 | 6 | 7 | 8 |
| 1206 | 639376.47 | 2429279.75 | 639376.47 | 2429279.75 | Метод спутниковых геодезических измерений (определений) | 0.1 | Закрепление отсутствует |
| н619У | - | - | 639375.87 | 2429279.46 | Метод спутниковых геодезических измерений (определений) | 0.1 | Закрепление отсутствует |
| 1205 | 639372.33 | 2429277.72 | 639372.33 | 2429277.72 | Метод спутниковых геодезических измерений (определений) | 0.1 | Закрепление отсутствует |

2. Сведения о частях границ уточняемого земельного участка с кадастровым номером 70:06:0101003:83 :

| Обозначение части границ | | Горизонтальное проложение (S), м | Описание прохождения части границ | Сведения о согласовании местоположения границ (согласовано/спорное) |
|--------------------------|-------|----------------------------------|-----------------------------------|---|
| от т. | до т. | | | |
| 1 | 2 | 3 | 4 | 5 |
| 1205 | 1215 | 15.47 | - | - |
| 1207 | 1206 | 10.93 | - | - |
| 1208 | 1207 | 1.11 | - | - |
| 1209 | 1208 | 26.21 | - | - |
| 1210 | 1209 | 6.20 | - | - |
| 1211 | 1210 | 5.22 | - | - |
| 1223 | 1211 | 6.31 | - | - |
| 1206 | н619У | 0.67 | - | - |
| 1222 | 1223 | 0.99 | - | - |
| 1220 | 1221 | 5.03 | - | - |
| 1219 | 1220 | 5.51 | - | - |
| 1218 | 1219 | 9.12 | - | - |

| 2. Сведения о частях границ уточняемого земельного участка с кадастровым номером 70:06:0101003:83 : | | | | |
|--|---|----------------------------------|---|---|
| Обозначение части границ | | Горизонтальное проложение (S), м | Описание прохождения части границ | Сведения о согласовании местоположения границ (согласовано/спорное) |
| от т. | до т. | | | |
| 1 | 2 | 3 | 4 | 5 |
| 1217 | 1218 | 14.37 | - | - |
| 1216 | 1217 | 18.24 | - | - |
| 1215 | 1216 | 4.14 | - | - |
| 1221 | 1222 | 12.98 | - | - |
| н619У | 1205 | 3.94 | - | - |
| 3. Сведения о характеристиках уточняемого земельного участка с кадастровым номером 70:06:0101003:83 : | | | | |
| № п/п | Наименование характеристики | | Значение характеристики | |
| 1 | 2 | | 3 | |
| 1. | Адрес земельного участка | | - | |
| 1.1. | Сведения о местоположении земельного участка (при отсутствии адреса) в структурированном в соответствии с федеральной информационной адресной системой виде | | - | |
| 1.2. | Дополнительные сведения о местоположении земельного участка | | - | |
| 2. | Площадь земельного участка ± величина погрешности определения (вычисления) площади ($P \pm \Delta P$), м ² | | 936 +/- 11 | |
| 3. | Формула, примененная для расчета предельной допустимой погрешности определения площади земельного участка, с подставленными значениями и итоговые (вычисленные) значения (ΔP), м ² | | $\Delta P = 3.5 * M_t * \sqrt{P} = 3.5 * 0,1 * \sqrt{936} = 11$ | |
| 4. | Площадь земельного участка согласно сведениям Единого государственного реестра недвижимости (Р _{кад}), м ² | | 935 | |
| 5. | Оценка расхождения Р и Р _{кад} (Р - Р _{кад}), м ² | | 1 | |
| 6. | Предельные минимальный и максимальный размеры земельного участка (Р _{мин} и Р _{макс}), м ² | | - - | |
| 7. | Кадастровый номер или иной государственный учетный номер (инвентарный) объекта недвижимости, расположенного на земельном участке | | 70:06:0101003:927 | |
| 8. | Вид (виды) разрешенного использования | | Для ведения личного подсобного хозяйства | |
| 8.1. | Дополнительные сведения об использовании земельного участка | | - | |
| 9. | Сведения о земельных участках (землях общего пользования, территории общего пользования), посредством которых обеспечивается доступ | | - | |
| 10. | Иные сведения | | - | |
| 4. Пояснения к сведениям об уточняемом земельном участке с кадастровым номером 70:06:0101003:83 : | | | | |
| 1. | - | | | |

Сведения об уточняемых земельных участках, необходимые для исправления реестровых ошибок в сведениях о местоположении их границ

1. Сведения о характерных точках границ уточняемого земельного участка с кадастровым номером 70:06:0101003:2174 :

Система координат МСК 70, зона 2

Зона № 2

| Обозначение характерных точек границ | Координаты, м | | | | Метод определения координат | Формулы, примененные для расчета средней квадратической погрешности определения границ (Mt), с подставленными в такие формулы значениями и итоговые (вычисленные) значения Mt, м | Описание закрепления точки |
|--------------------------------------|--|------------|--|------------|---|--|----------------------------|
| | содержатся в Едином государственном реестре недвижимости | | определены в результате выполнения комплексных кадастровых работ | | | | |
| | X | Y | X | Y | | | |
| 1 | 2 | 3 | 4 | 5 | 6 | 7 | 8 |
| 1224 | 639471.32 | 2429162.63 | 639471.32 | 2429162.63 | Метод спутниковых геодезических измерений (определений) | 0.1 | - |
| 1225 | 639462.72 | 2429175.72 | 639462.72 | 2429175.72 | Метод спутниковых геодезических измерений (определений) | 0.1 | - |
| 1226 | 639446.70 | 2429168.61 | 639446.70 | 2429168.61 | Метод спутниковых геодезических измерений (определений) | 0.1 | - |
| 1227 | 639445.96 | 2429168.28 | 639445.96 | 2429168.28 | Метод спутниковых геодезических измерений (определений) | 0.1 | - |
| 1228 | 639428.17 | 2429160.38 | 639428.17 | 2429160.38 | Метод спутниковых геодезических измерений (определений) | 0.1 | - |

1. Сведения о характерных точках границ уточняемого земельного участка с кадастровым номером 70:06:0101003:2174 :

Система координат МСК 70, зона 2

Зона № 2

| Обозначение характерных точек границ | Координаты, м | | | | Метод определения координат | Формулы, примененные для расчета средней квадратической погрешности определения координат характерных точек границ (Mt), с подставленными в такие формулы значениями и итоговые (вычисленные) значения Mt, м | Описание закрепления точки |
|--------------------------------------|--|------------|--|------------|---|--|----------------------------|
| | содержатся в Едином государственном реестре недвижимости | | определены в результате выполнения комплексных кадастровых работ | | | | |
| | X | Y | X | Y | | | |
| 1 | 2 | 3 | 4 | 5 | 6 | 7 | 8 |
| 1229 | 639432.75 | 2429150.30 | 639432.75 | 2429150.30 | Метод спутниковых геодезических измерений (определений) | 0.1 | - |
| 1230 | 639437.16 | 2429152.41 | 639437.16 | 2429152.41 | Метод спутниковых геодезических измерений (определений) | 0.1 | - |
| 1231 | 639445.51 | 2429156.07 | 639445.51 | 2429156.07 | Метод спутниковых геодезических измерений (определений) | 0.1 | - |
| 1232 | 639446.23 | 2429156.41 | 639446.23 | 2429156.41 | Метод спутниковых геодезических измерений (определений) | 0.1 | - |
| 1233 | 639446.13 | 2429156.66 | 639446.13 | 2429156.66 | Метод спутниковых геодезических измерений (определений) | 0.1 | - |

1. Сведения о характерных точках границ уточняемого земельного участка с кадастровым номером 70:06:0101003:2174 :

Система координат МСК 70, зона 2

Зона № 2

| Обозначение характерных точек границ | Координаты, м | | | | Метод определения координат | Формулы, примененные для расчета средней квадратической погрешности определения координат характерных точек границ (Mt), с подставленными в такие формулы значениями и итоговые (вычисленные) значения Mt, м | Описание закрепления точки |
|--------------------------------------|--|------------|--|------------|---|--|----------------------------|
| | содержатся в Едином государственном реестре недвижимости | | определены в результате выполнения комплексных кадастровых работ | | | | |
| | X | Y | X | Y | | | |
| 1 | 2 | 3 | 4 | 5 | 6 | 7 | 8 |
| 1234 | 639446.58 | 2429156.86 | 639446.58 | 2429156.86 | Метод спутниковых геодезических измерений (определений) | 0.1 | - |
| 1235 | 639446.68 | 2429156.62 | 639446.68 | 2429156.62 | Метод спутниковых геодезических измерений (определений) | 0.1 | - |
| 1236 | 639447.27 | 2429156.90 | 639447.27 | 2429156.90 | Метод спутниковых геодезических измерений (определений) | 0.1 | - |
| 1237 | 639447.15 | 2429157.15 | 639447.15 | 2429157.15 | Метод спутниковых геодезических измерений (определений) | 0.1 | - |
| 1238 | 639447.63 | 2429157.39 | 639447.63 | 2429157.39 | Метод спутниковых геодезических измерений (определений) | 0.1 | - |

1. Сведения о характерных точках границ уточняемого земельного участка с кадастровым номером 70:06:0101003:2174 :

Система координат МСК 70, зона 2

Зона № 2

| Обозначение характерных точек границ | Координаты, м | | | | Метод определения координат | Формулы, примененные для расчета средней квадратической погрешности определения координат характерных точек границ (Mt), с подставленными в такие формулы значениями и итоговые (вычисленные) значения Mt, м | Описание закрепления точки |
|--------------------------------------|--|------------|--|------------|---|--|----------------------------|
| | содержатся в Едином государственном реестре недвижимости | | определены в результате выполнения комплексных кадастровых работ | | | | |
| | X | Y | X | Y | | | |
| 1 | 2 | 3 | 4 | 5 | 6 | 7 | 8 |
| 1239 | 639447.75 | 2429157.13 | 639447.75 | 2429157.13 | Метод спутниковых геодезических измерений (определений) | 0.1 | - |
| 1240 | 639448.31 | 2429157.40 | 639448.31 | 2429157.40 | Метод спутниковых геодезических измерений (определений) | 0.1 | - |
| 1241 | 639449.06 | 2429157.75 | - | - | - | 0.1 | - |
| 1242 | 639461.58 | 2429163.49 | 639461.58 | 2429163.49 | Метод спутниковых геодезических измерений (определений) | 0.1 | - |
| 1243 | 639463.80 | 2429158.89 | 639463.80 | 2429158.89 | Метод спутниковых геодезических измерений (определений) | 0.1 | - |
| 1224 | 639471.32 | 2429162.63 | 639471.32 | 2429162.63 | Метод спутниковых геодезических измерений (определений) | 0.1 | - |

| 2. Сведения о частях границ уточняемого земельного участка с кадастровым номером 70:06:0101003:2174 : | | | | |
|--|---|----------------------------------|--|---|
| Обозначение части границ | | Горизонтальное проложение (S), м | Описание прохождения части границ | Сведения о согласовании местоположения границ (согласовано/спорное) |
| от т. | до т. | | | |
| 1 | 2 | 3 | 4 | 5 |
| 1224 | 1225 | 15.66 | - | - |
| 1240 | 1242 | 14.60 | - | - |
| 1239 | 1240 | 0.62 | - | - |
| 1238 | 1239 | 0.29 | - | - |
| 1237 | 1238 | 0.54 | - | - |
| 1236 | 1237 | 0.28 | - | - |
| 1235 | 1236 | 0.65 | - | - |
| 1234 | 1235 | 0.26 | - | - |
| 1242 | 1243 | 5.11 | - | - |
| 1233 | 1234 | 0.49 | - | - |
| 1231 | 1232 | 0.80 | - | - |
| 1230 | 1231 | 9.12 | - | - |
| 1229 | 1230 | 4.89 | - | - |
| 1228 | 1229 | 11.07 | - | - |
| 1227 | 1228 | 19.47 | - | - |
| 1226 | 1227 | 0.81 | - | - |
| 1225 | 1226 | 17.53 | - | - |
| 1232 | 1233 | 0.27 | - | - |
| 1243 | 1224 | 8.40 | - | - |
| 3. Сведения о характеристиках уточняемого земельного участка с кадастровым номером 70:06:0101003:2174 : | | | | |
| № п/п | Наименование характеристики | | Значение характеристики | |
| 1 | 2 | | 3 | |
| 1. | Адрес земельного участка | | - | |
| 1.1. | Сведения о местоположении земельного участка (при отсутствии адреса) в структурированном в соответствии с федеральной информационной адресной системой виде | | - | |
| 1.2. | Дополнительные сведения о местоположении земельного участка | | - | |
| 2. | Площадь земельного участка ± величина погрешности определения (вычисления) площади (P ± ΔP), м2 | | 459 +/- 7 | |
| 3. | Формула, примененная для расчета предельной допустимой погрешности определения площади земельного участка, с подставленными значениями и итоговые (вычисленные) значения (ΔP), м2 | | $\Delta P = 3.5 * M_t * \sqrt{P} = 3.5 * 0,1 * \sqrt{459} = 7$ | |
| 4. | Площадь земельного участка согласно сведениям Единого государственного реестра недвижимости (P _{кад}), м2 | | 459 | |
| 5. | Оценка расхождения P и P _{кад} (P - P _{кад}), м2 | | - | |
| 6. | Предельные минимальный и максимальный размеры земельного участка (P _{мин} и P _{макс}), м2 | | - | |
| 7. | Кадастровый номер или иной государственный учетный номер (инвентарный) объекта недвижимости, расположенного на земельном участке | | 70:06:0101003:938 | |

3. Сведения о характеристиках уточняемого земельного участка с кадастровым номером 70:06:0101003:2174 :

| № п/п | Наименование характеристики | Значение характеристики |
|--------------|---|--|
| 1 | 2 | 3 |
| 8. | Вид (виды) разрешенного использования | Для ведения личного подсобного хозяйства |
| 8.1. | Дополнительные сведения об использовании земельного участка | - |
| 9. | Сведения о земельных участках (землях общего пользования, территории общего пользования), посредством которых обеспечивается доступ | - |
| 10. | Иные сведения | - |

4. Пояснения к сведениям об уточняемом земельном участке с кадастровым номером 70:06:0101003:2174 :

1. -

Сведения об уточняемых земельных участках, необходимые для исправления реестровых ошибок в сведениях о местоположении их границ

1. Сведения о характерных точках границ уточняемого земельного участка с кадастровым номером 70:06:0101003:520 :

Система координат МСК 70, зона 2

Зона №2

| Обозначение характерных точек границ | Координаты, м | | | | Метод определения координат | Формулы, примененные для расчета средней квадратической погрешности определения границ (Mt), с подставленными в такие формулы значениями и итоговые (вычисленные) значения Mt, м | Описание закрепления точки |
|--------------------------------------|--|------------|--|------------|---|--|----------------------------|
| | содержатся в Едином государственном реестре недвижимости | | определены в результате выполнения комплексных кадастровых работ | | | | |
| | X | Y | X | Y | | | |
| 1 | 2 | 3 | 4 | 5 | 6 | 7 | 8 |
| 1244 | 639606.96 | 2429062.63 | 639610.48 | 2429068.65 | Метод спутниковых геодезических измерений (определений) | 0.1 | Закрепление отсутствует |
| н713У | - | - | 639619.63 | 2429044.33 | Метод спутниковых геодезических измерений (определений) | 0.1 | Закрепление отсутствует |
| н714У | - | - | 639616.73 | 2429042.88 | Метод спутниковых геодезических измерений (определений) | 0.1 | Закрепление отсутствует |
| 1245 | 639620.60 | 2429035.06 | 639618.89 | 2429038.51 | Метод спутниковых геодезических измерений (определений) | 0.1 | Закрепление отсутствует |
| 1246 | 639642.00 | 2429045.00 | - | - | - | 0.1 | Закрепление отсутствует |
| 1247 | 639642.46 | 2429044.20 | - | - | - | 0.1 | Закрепление отсутствует |
| 1248 | 639658.11 | 2429049.10 | 639660.63 | 2429053.62 | Метод спутниковых геодезических измерений (определений) | 0.1 | Закрепление отсутствует |

1. Сведения о характерных точках границ уточняемого земельного участка с кадастровым номером 70:06:0101003:520 :

Система координат МСК 70, зона 2

Зона № 2

| Обозначение характерных точек границ | Координаты, м | | | | Метод определения координат | Формулы, примененные для расчета средней квадратической погрешности определения координат характерных точек границ (Mt), с подставленными в такие формулы значениями и итоговые (вычисленные) значения Mt, м | Описание закрепления точки |
|--------------------------------------|--|------------|--|------------|---|--|----------------------------|
| | содержатся в Едином государственном реестре недвижимости | | определены в результате выполнения комплексных кадастровых работ | | | | |
| | X | Y | X | Y | | | |
| 1 | 2 | 3 | 4 | 5 | 6 | 7 | 8 |
| 1249 | 639649.79 | 2429071.20 | 639650.73 | 2429075.26 | Метод спутниковых геодезических измерений (определений) | 0.1 | Закрепление отсутствует |
| 1250 | 639647.69 | 2429075.73 | 639645.73 | 2429088.38 | Метод спутниковых геодезических измерений (определений) | 0.1 | Закрепление отсутствует |
| 1251 | 639642.70 | 2429076.94 | 639644.55 | 2429082.00 | Метод спутниковых геодезических измерений (определений) | 0.1 | Закрепление отсутствует |
| 1252 | 639641.73 | 2429076.67 | - | - | - | 0.1 | Закрепление отсутствует |
| 1253 | 639638.00 | 2429074.94 | - | - | - | 0.1 | Закрепление отсутствует |
| 1254 | 639634.11 | 2429073.45 | - | - | - | 0.1 | Закрепление отсутствует |
| 1255 | 639631.00 | 2429072.71 | - | - | - | 0.1 | Закрепление отсутствует |
| 1244 | 639606.96 | 2429062.63 | 639610.48 | 2429068.65 | Метод спутниковых геодезических измерений (определений) | 0.1 | Закрепление отсутствует |

| 2. Сведения о частях границ уточняемого земельного участка с кадастровым номером 70:06:0101003:520 : | | | | |
|---|---|----------------------------------|--|---|
| Обозначение части границ | | Горизонтальное проложение (S), м | Описание прохождения части границ | Сведения о согласовании местоположения границ (согласовано/спорное) |
| от т. | до т. | | | |
| 1 | 2 | 3 | 4 | 5 |
| 1244 | н713У | 25.98 | - | - |
| н713У | н714У | 3.24 | - | - |
| н714У | 1245 | 4.87 | - | - |
| 1245 | 1248 | 44.39 | - | - |
| 1248 | 1249 | 23.80 | - | - |
| 1249 | 1250 | 14.04 | - | - |
| 1250 | 1251 | 6.49 | - | - |
| 1251 | 1244 | 36.59 | - | - |
| 3. Сведения о характеристиках уточняемого земельного участка с кадастровым номером 70:06:0101003:520 : | | | | |
| № п/п | Наименование характеристики | | Значение характеристики | |
| 1 | 2 | | 3 | |
| 1. | Адрес земельного участка | | - | |
| 1.1. | Сведения о местоположении земельного участка (при отсутствии адреса) в структурированном в соответствии с федеральной информационной адресной системой виде | | - | |
| 1.2. | Дополнительные сведения о местоположении земельного участка | | - | |
| 2. | Площадь земельного участка ± величина погрешности определения (вычисления) площади (P ± ΔP), м2 | | 1313 +/- 13 | |
| 3. | Формула, примененная для расчета предельной допустимой погрешности определения площади земельного участка, с подставленными значениями и итоговые (вычисленные) значения (ΔP), м2 | | $\Delta P = 3.5 * M_t * \sqrt{P} = 3.5 * 0,1 * \sqrt{1313} = 13$ | |
| 4. | Площадь земельного участка согласно сведениям Единого государственного реестра недвижимости (P _{кад}), м2 | | 1270 | |
| 5. | Оценка расхождения P и P _{кад} (P - P _{кад}), м2 | | 43 | |
| 6. | Предельные минимальный и максимальный размеры земельного участка (P _{мин} и P _{макс}), м2 | | - - | |
| 7. | Кадастровый номер или иной государственный учетный номер (инвентарный) объекта недвижимости, расположенного на земельном участке | | 70:06:0101003:1026 | |
| 8. | Вид (виды) разрешенного использования | | Для ведения личного подсобного хозяйства | |
| 8.1. | Дополнительные сведения об использовании земельного участка | | - | |
| 9. | Сведения о земельных участках (землях общего пользования, территории общего пользования), посредством которых обеспечивается доступ | | - | |
| 10. | Иные сведения | | - | |
| 4. Пояснения к сведениям об уточняемом земельном участке с кадастровым номером 70:06:0101003:520 : | | | | |
| 1. | - | | | |

Сведения об уточняемых земельных участках, необходимые для исправления реестровых ошибок в сведениях о местоположении их границ

1. Сведения о характерных точках границ уточняемого земельного участка с кадастровым номером 70:06:0101003:475 :

Система координат МСК 70, зона 2

Зона № 2

| Обозначение характерных точек границ | Координаты, м | | | | Метод определения координат | Формулы, примененные для расчета средней квадратической погрешности определения границ (Mt), с подставленными в такие формулы значениями и итоговые (вычисленные) значения Mt, м | Описание закрепления точки |
|--------------------------------------|--|------------|--|------------|---|--|----------------------------|
| | содержатся в Едином государственном реестре недвижимости | | определены в результате выполнения комплексных кадастровых работ | | | | |
| | X | Y | X | Y | | | |
| 1 | 2 | 3 | 4 | 5 | 6 | 7 | 8 |
| 1257 | 639592.95 | 2429091.85 | 639592.95 | 2429091.85 | Метод спутниковых геодезических измерений (определений) | 0.1 | - |
| 1258 | 639605.60 | 2429066.74 | 639605.60 | 2429066.74 | Метод спутниковых геодезических измерений (определений) | 0.1 | - |
| 1244 | - | - | 639610.48 | 2429068.65 | Метод спутниковых геодезических измерений (определений) | 0.1 | - |
| 1259 | 639644.55 | 2429082.00 | 639644.55 | 2429082.00 | Метод спутниковых геодезических измерений (определений) | 0.1 | - |
| 1260 | 639645.73 | 2429088.38 | 639645.73 | 2429088.38 | Метод спутниковых геодезических измерений (определений) | 0.1 | - |

1. Сведения о характерных точках границ уточняемого земельного участка с кадастровым номером 70:06:0101003:475 :

Система координат МСК 70, зона 2

Зона № 2

| Обозначение характерных точек границ | Координаты, м | | | | Метод определения координат | Формулы, примененные для расчета средней квадратической погрешности определения координат характерных точек границ (Mt), с подставленными в такие формулы значениями и итоговые (вычисленные) значения Mt, м | Описание закрепления точки |
|--------------------------------------|--|------------|--|------------|---|--|----------------------------|
| | содержатся в Едином государственном реестре недвижимости | | определены в результате выполнения комплексных кадастровых работ | | | | |
| | X | Y | X | Y | | | |
| 1 | 2 | 3 | 4 | 5 | 6 | 7 | 8 |
| 1261 | 639637.66 | 2429108.93 | 639637.66 | 2429108.93 | Метод спутниковых геодезических измерений (определений) | 0.1 | - |
| 1257 | 639592.95 | 2429091.85 | 639592.95 | 2429091.85 | Метод спутниковых геодезических измерений (определений) | 0.1 | - |
| | | | | | | - | |
| 1262 | 639635.81 | 2429103.59 | 639635.81 | 2429103.59 | Метод спутниковых геодезических измерений (определений) | 0.1 | - |
| 1263 | 639634.87 | 2429103.24 | 639634.87 | 2429103.24 | Метод спутниковых геодезических измерений (определений) | 0.1 | - |
| 1264 | 639634.53 | 2429104.19 | 639634.53 | 2429104.19 | Метод спутниковых геодезических измерений (определений) | 0.1 | - |

1. Сведения о характерных точках границ уточняемого земельного участка с кадастровым номером 70:06:0101003:475 :

Система координат МСК 70, зона 2

Зона № 2

| Обозначение характерных точек границ | Координаты, м | | | | Метод определения координат | Формулы, примененные для расчета средней квадратической погрешности определения координат характерных точек границ (Mt), с подставленными в такие формулы значениями и итоговые (вычисленные) значения Mt, м | Описание закрепления точки |
|--------------------------------------|--|------------|--|------------|---|--|----------------------------|
| | содержатся в Едином государственном реестре недвижимости | | определены в результате выполнения комплексных кадастровых работ | | | | |
| | X | Y | X | Y | | | |
| 1 | 2 | 3 | 4 | 5 | 6 | 7 | 8 |
| 1265 | 639635.47 | 2429104.53 | 639635.47 | 2429104.53 | Метод спутниковых геодезических измерений (определений) | 0.1 | - |
| 1262 | 639635.81 | 2429103.59 | 639635.81 | 2429103.59 | Метод спутниковых геодезических измерений (определений) | 0.1 | - |
| | | | | | | - | |
| 1266 | 639643.24 | 2429083.97 | 639643.24 | 2429083.97 | Метод спутниковых геодезических измерений (определений) | 0.1 | - |
| 1267 | 639642.30 | 2429083.63 | 639642.30 | 2429083.63 | Метод спутниковых геодезических измерений (определений) | 0.1 | - |
| 1268 | 639641.96 | 2429084.57 | 639641.96 | 2429084.57 | Метод спутниковых геодезических измерений (определений) | 0.1 | - |

1. Сведения о характерных точках границ уточняемого земельного участка с кадастровым номером 70:06:0101003:475 :

Система координат МСК 70, зона 2

Зона № 2

| Обозначение характерных точек границ | Координаты, м | | | | Метод определения координат | Формулы, примененные для расчета средней квадратической погрешности определения координат характерных точек границ (Mt), с подставленными в такие формулы значениями и итоговые (вычисленные) значения Mt, м | Описание закрепления точки |
|--------------------------------------|--|------------|--|------------|---|--|----------------------------|
| | содержатся в Едином государственном реестре недвижимости | | определены в результате выполнения комплексных кадастровых работ | | | | |
| | X | Y | X | Y | | | |
| 1 | 2 | 3 | 4 | 5 | 6 | 7 | 8 |
| 1269 | 639642.90 | 2429084.92 | 639642.90 | 2429084.92 | Метод спутниковых геодезических измерений (определений) | 0.1 | - |
| 1266 | 639643.24 | 2429083.97 | 639643.24 | 2429083.97 | Метод спутниковых геодезических измерений (определений) | 0.1 | - |
| | | | | | | - | |
| 1270 | 639638.65 | 2429096.05 | 639638.65 | 2429096.05 | Метод спутниковых геодезических измерений (определений) | 0.1 | - |
| 1271 | 639637.71 | 2429095.71 | 639637.71 | 2429095.71 | Метод спутниковых геодезических измерений (определений) | 0.1 | - |
| 1272 | 639637.37 | 2429096.65 | 639637.37 | 2429096.65 | Метод спутниковых геодезических измерений (определений) | 0.1 | - |

1. Сведения о характерных точках границ уточняемого земельного участка с кадастровым номером 70:06:0101003:475 :

Система координат МСК 70, зона 2

Зона № 2

| Обозначение характерных точек границ | Координаты, м | | | | Метод определения координат | Формулы, примененные для расчета средней квадратической погрешности определения координат характерных точек границ (Mt), с подставленными в такие формулы значениями и итоговые (вычисленные) значения Mt, м | Описание закрепления точки |
|--------------------------------------|--|------------|--|------------|---|--|----------------------------|
| | содержатся в Едином государственном реестре недвижимости | | определены в результате выполнения комплексных кадастровых работ | | | | |
| | X | Y | X | Y | | | |
| 1 | 2 | 3 | 4 | 5 | 6 | 7 | 8 |
| 1273 | 639638.31 | 2429096.99 | 639638.31 | 2429096.99 | Метод спутниковых геодезических измерений (определений) | 0.1 | - |
| 1270 | 639638.65 | 2429096.05 | 639638.65 | 2429096.05 | Метод спутниковых геодезических измерений (определений) | 0.1 | - |
| | | | | | | - | |
| 1274 | 639601.06 | 2429085.36 | 639601.06 | 2429085.36 | Метод спутниковых геодезических измерений (определений) | 0.1 | - |
| 1275 | 639599.77 | 2429083.79 | 639599.77 | 2429083.79 | Метод спутниковых геодезических измерений (определений) | 0.1 | - |
| 1276 | 639598.20 | 2429085.07 | 639598.20 | 2429085.07 | Метод спутниковых геодезических измерений (определений) | 0.1 | - |

1. Сведения о характерных точках границ уточняемого земельного участка с кадастровым номером 70:06:0101003:475 :

Система координат МСК 70, зона 2

Зона № 2

| Обозначение характерных точек границ | Координаты, м | | | | Метод определения координат | Формулы, примененные для расчета средней квадратической погрешности определения координат характерных точек границ (Mt), с подставленными в такие формулы значениями и итоговые (вычисленные) значения Mt, м | Описание закрепления точки |
|--------------------------------------|--|------------|--|------------|---|--|----------------------------|
| | содержатся в Едином государственном реестре недвижимости | | определены в результате выполнения комплексных кадастровых работ | | | | |
| | X | Y | X | Y | | | |
| 1 | 2 | 3 | 4 | 5 | 6 | 7 | 8 |
| 1277 | 639599.49 | 2429086.64 | 639599.49 | 2429086.64 | Метод спутниковых геодезических измерений (определений) | 0.1 | - |
| 1274 | 639601.06 | 2429085.36 | 639601.06 | 2429085.36 | Метод спутниковых геодезических измерений (определений) | 0.1 | - |
| | | | | | | - | |
| 1278 | 639641.38 | 2429089.44 | 639641.38 | 2429089.44 | Метод спутниковых геодезических измерений (определений) | 0.1 | - |
| 1279 | 639640.44 | 2429089.10 | 639640.44 | 2429089.10 | Метод спутниковых геодезических измерений (определений) | 0.1 | - |
| 1280 | 639640.10 | 2429090.04 | 639640.10 | 2429090.04 | Метод спутниковых геодезических измерений (определений) | 0.1 | - |

1. Сведения о характерных точках границ уточняемого земельного участка с кадастровым номером 70:06:0101003:475 :

Система координат МСК 70, зона 2

Зона № 2

| Обозначение характерных точек границ | Координаты, м | | | | Метод определения координат | Формулы, примененные для расчета средней квадратической погрешности определения координат характерных точек границ (Mt), с подставленными в такие формулы значениями и итоговые (вычисленные) значения Mt, м | Описание закрепления точки |
|--------------------------------------|--|------------|--|------------|---|--|----------------------------|
| | содержатся в Едином государственном реестре недвижимости | | определены в результате выполнения комплексных кадастровых работ | | | | |
| | X | Y | X | Y | | | |
| 1 | 2 | 3 | 4 | 5 | 6 | 7 | 8 |
| 1281 | 639641.04 | 2429090.38 | 639641.04 | 2429090.38 | Метод спутниковых геодезических измерений (определений) | 0.1 | - |
| 1278 | 639641.38 | 2429089.44 | 639641.38 | 2429089.44 | Метод спутниковых геодезических измерений (определений) | 0.1 | - |
| | | | | | | - | |
| 1282 | 639598.43 | 2429088.17 | 639598.43 | 2429088.17 | Метод спутниковых геодезических измерений (определений) | 0.1 | - |
| 1283 | 639597.49 | 2429087.83 | 639597.49 | 2429087.83 | Метод спутниковых геодезических измерений (определений) | 0.1 | - |
| 1284 | 639597.15 | 2429088.77 | 639597.15 | 2429088.77 | Метод спутниковых геодезических измерений (определений) | 0.1 | - |

1. Сведения о характерных точках границ уточняемого земельного участка с кадастровым номером 70:06:0101003:475 :

| Система координат МСК 70, зона 2 | | | | | Зона № 2 | | |
|--------------------------------------|--|------------|--|------------|---|--|----------------------------|
| Обозначение характерных точек границ | Координаты, м | | | | Метод определения координат | Формулы, примененные для расчета средней квадратической погрешности определения координат характерных точек границ (Mt), с подставленными в такие формулы значениями и итоговые (вычисленные) значения Mt, м | Описание закрепления точки |
| | содержатся в Едином государственном реестре недвижимости | | определены в результате выполнения комплексных кадастровых работ | | | | |
| | X | Y | X | Y | | | |
| 1 | 2 | 3 | 4 | 5 | 6 | 7 | 8 |
| 1285 | 639598.09 | 2429089.11 | 639598.09 | 2429089.11 | Метод спутниковых геодезических измерений (определений) | 0.1 | - |
| 1282 | 639598.43 | 2429088.17 | 639598.43 | 2429088.17 | Метод спутниковых геодезических измерений (определений) | 0.1 | - |

2. Сведения о частях границ уточняемого земельного участка с кадастровым номером 70:06:0101003:475 :

| Обозначение части границ | | Горизонтальное проложение (S), м | Описание прохождения части границ | Сведения о согласовании местоположения границ (согласовано/спорное) |
|--------------------------|-------|----------------------------------|-----------------------------------|---|
| от т. | до т. | | | |
| 1 | 2 | 3 | 4 | 5 |
| 1257 | 1258 | 28.12 | - | - |
| 1273 | 1270 | 1.00 | - | - |
| | | | | |
| 1274 | 1275 | 2.03 | - | - |
| 1275 | 1276 | 2.03 | - | - |
| 1276 | 1277 | 2.03 | - | - |
| 1277 | 1274 | 2.03 | - | - |
| 1272 | 1273 | 1.00 | - | - |
| | | | | |
| 1279 | 1280 | 1.00 | - | - |
| 1280 | 1281 | 1.00 | - | - |
| 1281 | 1278 | 1.00 | - | - |
| | | | | |
| 1282 | 1283 | 1.00 | - | - |
| 1283 | 1284 | 1.00 | - | - |
| 1278 | 1279 | 1.00 | - | - |
| 1271 | 1272 | 1.00 | - | - |

| 2. Сведения о частях границ уточняемого земельного участка с кадастровым номером 70:06:0101003:475 : | | | | |
|---|---|----------------------------------|--|---|
| Обозначение части границ | | Горизонтальное проложение (S), м | Описание прохождения части границ | Сведения о согласовании местоположения границ (согласовано/спорное) |
| от т. | до т. | | | |
| 1 | 2 | 3 | 4 | 5 |
| 1270 | 1271 | 1.00 | - | - |
| 1258 | 1244 | 5.24 | - | - |
| 1244 | 1259 | 36.59 | - | - |
| 1259 | 1260 | 6.49 | - | - |
| 1260 | 1261 | 22.08 | - | - |
| 1261 | 1257 | 47.86 | - | - |
| 1262 | 1263 | 1.00 | - | - |
| 1263 | 1264 | 1.01 | - | - |
| 1264 | 1265 | 1.00 | - | - |
| 1265 | 1262 | 1.00 | - | - |
| 1266 | 1267 | 1.00 | - | - |
| 1267 | 1268 | 1.00 | - | - |
| 1268 | 1269 | 1.00 | - | - |
| 1269 | 1266 | 1.01 | - | - |
| 1284 | 1285 | 1.00 | - | - |
| 1285 | 1282 | 1.00 | - | - |
| 3. Сведения о характеристиках уточняемого земельного участка с кадастровым номером 70:06:0101003:475 : | | | | |
| № п/п | Наименование характеристики | | Значение характеристики | |
| 1 | 2 | | 3 | |
| 1. | Адрес земельного участка | | - | |
| 1.1. | Сведения о местоположении земельного участка (при отсутствии адреса) в структурированном в соответствии с федеральной информационной адресной системой виде | | - | |
| 1.2. | Дополнительные сведения о местоположении земельного участка | | - | |
| 2. | Площадь земельного участка ± величина погрешности определения (вычисления) площади (P ± ΔP), м2 | | 1275 +/- 12 | |
| 3. | Формула, примененная для расчета предельной допустимой погрешности определения площади земельного участка, с подставленными значениями и итоговые (вычисленные) значения (ΔP), м2 | | $\Delta P = 3.5 * M_t * \sqrt{P} = 3.5 * 0,1 * \sqrt{1275} = 12$ | |
| 4. | Площадь земельного участка согласно сведениям Единого государственного реестра недвижимости (P _{кад}), м2 | | 1275 | |
| 5. | Оценка расхождения P и P _{кад} (P - P _{кад}), м2 | | - | |
| 6. | Предельные минимальный и максимальный размеры земельного участка (P _{мин} и P _{макс}), м2 | | - | |
| 7. | Кадастровый номер или иной государственный учетный номер (инвентарный) объекта недвижимости, расположенного на земельном участке | | 70:06:0101003:904 | |

3. Сведения о характеристиках уточняемого земельного участка с кадастровым номером 70:06:0101003:475 :

| № п/п | Наименование характеристики | Значение характеристики |
|--------------|---|--|
| 1 | 2 | 3 |
| 8. | Вид (виды) разрешенного использования | Для ведения личного подсобного хозяйства |
| 8.1. | Дополнительные сведения об использовании земельного участка | - |
| 9. | Сведения о земельных участках (землях общего пользования, территории общего пользования), посредством которых обеспечивается доступ | - |
| 10. | Иные сведения | - |

4. Пояснения к сведениям об уточняемом земельном участке с кадастровым номером 70:06:0101003:475 :

1. -

Сведения об уточняемых земельных участках, необходимые для исправления реестровых ошибок в сведениях о местоположении их границ

1. Сведения о характерных точках границ уточняемого земельного участка с кадастровым номером 70:06:0101003:126 :

Система координат МСК 70, зона 2

Зона № 2

| Обозначение характерных точек границ | Координаты, м | | | | Метод определения координат | Формулы, примененные для расчета средней квадратической погрешности определения границ (Mt), с подставленными в такие формулы значениями и итоговые (вычисленные) значения Mt, м | Описание закрепления точки |
|--------------------------------------|--|------------|--|------------|---|--|----------------------------|
| | содержатся в Едином государственном реестре недвижимости | | определены в результате выполнения комплексных кадастровых работ | | | | |
| | X | Y | X | Y | | | |
| 1 | 2 | 3 | 4 | 5 | 6 | 7 | 8 |
| 1286 | 639565.06 | 2429149.71 | 639563.54 | 2429152.74 | Метод спутниковых геодезических измерений (определений) | 0.1 | Закрепление отсутствует |
| 1287 | 639601.54 | 2429167.47 | 639600.68 | 2429170.21 | Метод спутниковых геодезических измерений (определений) | 0.1 | Закрепление отсутствует |
| 1288 | 639599.08 | 2429175.28 | 639599.08 | 2429175.28 | Метод спутниковых геодезических измерений (определений) | 0.1 | Закрепление отсутствует |
| 1289 | 639598.21 | 2429179.27 | 639598.21 | 2429179.27 | Метод спутниковых геодезических измерений (определений) | 0.1 | Закрепление отсутствует |
| 1290 | 639594.05 | 2429202.33 | 639594.05 | 2429202.33 | Метод спутниковых геодезических измерений (определений) | 0.1 | Закрепление отсутствует |

| 1. Сведения о характерных точках границ уточняемого земельного участка с кадастровым номером 70:06:0101003:126 : | | | | | | | |
|--|--|----------------------------------|--|-----------------------------------|---|--|----------------------------|
| Система координат МСК 70, зона 2 | | | | | | Зона № 2 | |
| Обозначение характерных точек границ | Координаты, м | | | | Метод определения координат | Формулы, примененные для расчета средней квадратической погрешности определения координат характерных точек границ (Mt), с подставленными в такие формулы значениями и итоговые (вычисленные) значения Mt, м | Описание закрепления точки |
| | содержатся в Едином государственном реестре недвижимости | | определены в результате выполнения комплексных кадастровых работ | | | | |
| | X | Y | X | Y | | | |
| 1 | 2 | 3 | 4 | 5 | 6 | 7 | 8 |
| 1291 | 639593.31 | 2429204.33 | 639591.18 | 2429208.85 | Метод спутниковых геодезических измерений (определений) | 0.1 | Закрепление отсутствует |
| 1292 | 639572.51 | 2429193.26 | - | - | - | 0.1 | Закрепление отсутствует |
| 1293 | 639572.08 | 2429191.41 | 639575.49 | 2429198.32 | Метод спутниковых геодезических измерений (определений) | 0.1 | Закрепление отсутствует |
| 1294 | 639550.00 | 2429179.64 | 639549.28 | 2429181.27 | Метод спутниковых геодезических измерений (определений) | 0.1 | Закрепление отсутствует |
| 1286 | 639565.06 | 2429149.71 | 639563.54 | 2429152.74 | Метод спутниковых геодезических измерений (определений) | 0.1 | Закрепление отсутствует |
| 2. Сведения о частях границ уточняемого земельного участка с кадастровым номером 70:06:0101003:126 : | | | | | | | |
| Обозначение части границ | | Горизонтальное проложение (S), м | | Описание прохождения части границ | Сведения о согласовании местоположения границ (согласовано/спорное) | | |
| от т. | до т. | | | | | | |
| 1 | 2 | 3 | | 4 | 5 | | |
| 1286 | 1287 | 41.04 | | - | - | | |
| 1287 | 1288 | 5.32 | | - | - | | |
| 1288 | 1289 | 4.08 | | - | - | | |
| 1289 | 1290 | 23.43 | | - | - | | |

| 2. Сведения о частях границ уточняемого земельного участка с кадастровым номером 70:06:0101003:126 : | | | | |
|---|---|----------------------------------|--|---|
| Обозначение части границ | | Горизонтальное проложение (S), м | Описание прохождения части границ | Сведения о согласовании местоположения границ (согласовано/спорное) |
| от т. | до т. | | | |
| 1 | 2 | 3 | 4 | 5 |
| 1290 | 1291 | 7.12 | - | - |
| 1291 | 1293 | 18.90 | - | - |
| 1293 | 1294 | 31.27 | - | - |
| 1294 | 1286 | 31.90 | - | - |
| 3. Сведения о характеристиках уточняемого земельного участка с кадастровым номером 70:06:0101003:126 : | | | | |
| № п/п | Наименование характеристики | | Значение характеристики | |
| 1 | 2 | | 3 | |
| 1. | Адрес земельного участка | | - | |
| 1.1. | Сведения о местоположении земельного участка (при отсутствии адреса) в структурированном в соответствии с федеральной информационной адресной системой виде | | - | |
| 1.2. | Дополнительные сведения о местоположении земельного участка | | - | |
| 2. | Площадь земельного участка ± величина погрешности определения (вычисления) площади (P ± ΔP), м2 | | 1604 +/- 14 | |
| 3. | Формула, примененная для расчета предельной допустимой погрешности определения площади земельного участка, с подставленными значениями и итоговые (вычисленные) значения (ΔP), м2 | | $\Delta P = 3.5 * M_t * \sqrt{P} = 3.5 * 0,1 * \sqrt{1604} = 14$ | |
| 4. | Площадь земельного участка согласно сведениям Единого государственного реестра недвижимости (Ркад), м2 | | 1569 | |
| 5. | Оценка расхождения P и Ркад (P - Ркад), м2 | | 35 | |
| 6. | Предельные минимальный и максимальный размеры земельного участка (Рмин и Рмакс), м2 | | - - | |
| 7. | Кадастровый номер или иной государственный учетный номер (инвентарный) объекта недвижимости, расположенного на земельном участке | | 70:06:0101003:871 | |
| 8. | Вид (виды) разрешенного использования | | Для ведения личного подсобного хозяйства | |
| 8.1. | Дополнительные сведения об использовании земельного участка | | - | |
| 9. | Сведения о земельных участках (землях общего пользования, территории общего пользования), посредством которых обеспечивается доступ | | - | |
| 10. | Иные сведения | | - | |
| 4. Пояснения к сведениям об уточняемом земельном участке с кадастровым номером 70:06:0101003:126 : | | | | |
| 1. | - | | | |

Сведения об уточняемых земельных участках, необходимые для исправления реестровых ошибок в сведениях о местоположении их границ

1. Сведения о характерных точках границ уточняемого земельного участка с кадастровым номером 70:06:0101003:127 :

Система координат МСК 70, зона 2

Зона № 2

| Обозначение характерных точек границ | Координаты, м | | | | Метод определения координат | Формулы, примененные для расчета средней квадратической погрешности определения границ (Mt), с подставленными в такие формулы значениями и итоговые (вычисленные) значения Mt, м | Описание закрепления точки |
|--------------------------------------|--|------------|--|------------|---|--|----------------------------|
| | содержатся в Едином государственном реестре недвижимости | | определены в результате выполнения комплексных кадастровых работ | | | | |
| | X | Y | X | Y | | | |
| 1 | 2 | 3 | 4 | 5 | 6 | 7 | 8 |
| 1286 | 639565.06 | 2429149.71 | 639563.54 | 2429152.74 | Метод спутниковых геодезических измерений (определений) | 0.1 | Закрепление отсутствует |
| 1295 | 639577.46 | 2429125.71 | 639574.72 | 2429131.02 | Метод спутниковых геодезических измерений (определений) | 0.1 | Закрепление отсутствует |
| н715У | - | - | 639578.82 | 2429132.93 | Метод спутниковых геодезических измерений (определений) | 0.1 | Закрепление отсутствует |
| н716У | - | - | 639587.12 | 2429136.79 | Метод спутниковых геодезических измерений (определений) | 0.1 | Закрепление отсутствует |
| 1296 | 639606.50 | 2429142.13 | - | - | - | 0.1 | Закрепление отсутствует |
| 1297 | 639604.99 | 2429145.56 | - | - | - | 0.1 | Закрепление отсутствует |
| 1298 | 639608.20 | 2429146.78 | 639610.85 | 2429147.84 | Метод спутниковых геодезических измерений (определений) | 0.1 | Закрепление отсутствует |

| 1. Сведения о характерных точках границ уточняемого земельного участка с кадастровым номером 70:06:0101003:127 : | | | | | | | |
|--|---|----------------------------------|--|-----------------------------------|---|--|----------------------------|
| Система координат МСК 70, зона 2 | | | | | | Зона № 2 | |
| Обозначение характерных точек границ | Координаты, м | | | | Метод определения координат | Формулы, примененные для расчета средней квадратической погрешности определения координат характерных точек границ (Mt), с подставленными в такие формулы значениями и итоговые (вычисленные) значения Mt, м | Описание закрепления точки |
| | содержатся в Едином государственном реестре недвижимости | | определены в результате выполнения комплексных кадастровых работ | | | | |
| | X | Y | X | Y | | | |
| 1 | 2 | 3 | 4 | 5 | 6 | 7 | 8 |
| 1287 | 639601.54 | 2429167.47 | 639600.68 | 2429170.21 | Метод спутниковых геодезических измерений (определений) | 0.1 | Закрепление отсутствует |
| 1286 | 639565.06 | 2429149.71 | 639563.54 | 2429152.74 | Метод спутниковых геодезических измерений (определений) | 0.1 | Закрепление отсутствует |
| 2. Сведения о частях границ уточняемого земельного участка с кадастровым номером 70:06:0101003:127 : | | | | | | | |
| Обозначение части границ | | Горизонтальное проложение (S), м | | Описание прохождения части границ | Сведения о согласовании местоположения границ (согласовано/спорное) | | |
| от т. | до т. | | | | | | |
| 1 | 2 | 3 | | 4 | 5 | | |
| 1286 | 1295 | 24.43 | | - | - | | |
| 1295 | н715У | 4.52 | | - | - | | |
| н715У | н716У | 9.15 | | - | - | | |
| н716У | 1298 | 26.18 | | - | - | | |
| 1298 | 1287 | 24.57 | | - | - | | |
| 1287 | 1286 | 41.04 | | - | - | | |
| 3. Сведения о характеристиках уточняемого земельного участка с кадастровым номером 70:06:0101003:127 : | | | | | | | |
| № п/п | Наименование характеристики | | | | | Значение характеристики | |
| 1 | 2 | | | | | 3 | |
| 1. | Адрес земельного участка | | | | | - | |
| 1.1. | Сведения о местоположении земельного участка (при отсутствии адреса) в структурированном в соответствии с федеральной информационной адресной системой виде | | | | | - | |
| 1.2. | Дополнительные сведения о местоположении земельного участка | | | | | - | |
| 2. | Площадь земельного участка ± величина погрешности определения (вычисления) площади (P ± ΔP), м ² | | | | | 991 +/- 11 | |

| 3. Сведения о характеристиках уточняемого земельного участка с кадастровым номером 70:06:0101003:127 : | | |
|---|---|--|
| № п/п | Наименование характеристики | Значение характеристики |
| 1 | 2 | 3 |
| 3. | Формула, примененная для расчета предельной допустимой погрешности определения площади земельного участка, с подставленными значениями и итоговые (вычисленные) значения (ΔP), м2 | $\Delta P=3.5*Mt*\sqrt{P}=3.5*0,1*\sqrt{991}=11$ |
| 4. | Площадь земельного участка согласно сведениям Единого государственного реестра недвижимости (Ркад), м2 | 983 |
| 5. | Оценка расхождения Р и Ркад (Р - Ркад), м2 | 8 |
| 6. | Предельные минимальный и максимальный размеры земельного участка (Рмин и Рмакс), м2 | - - |
| 7. | Кадастровый номер или иной государственный учетный номер (инвентарный) объекта недвижимости, расположенного на земельном участке | 70:06:0101003:868 |
| 8. | Вид (виды) разрешенного использования | Для ведения личного подсобного хозяйства |
| 8.1. | Дополнительные сведения об использовании земельного участка | - |
| 9. | Сведения о земельных участках (землях общего пользования, территории общего пользования), посредством которых обеспечивается доступ | - |
| 10. | Иные сведения | - |
| 4. Пояснения к сведениям об уточняемом земельном участке с кадастровым номером 70:06:0101003:127 : | | |
| 1. | - | |

Сведения об уточняемых земельных участках, необходимые для исправления реестровых ошибок в сведениях о местоположении их границ

1. Сведения о характерных точках границ уточняемого земельного участка с кадастровым номером 70:06:0101003:28 :

Система координат МСК 70, зона 2

Зона №2

| Обозначение характерных точек границ | Координаты, м | | | | Метод определения координат | Формулы, примененные для расчета средней квадратической погрешности определения координат характерных точек границ (Mt), с подставленными в такие формулы значениями и итоговые (вычисленные) значения Mt, м | Описание закрепления точки |
|--------------------------------------|--|------------|--|------------|---|--|----------------------------|
| | содержатся в Едином государственном реестре недвижимости | | определены в результате выполнения комплексных кадастровых работ | | | | |
| | X | Y | X | Y | | | |
| 1 | 2 | 3 | 4 | 5 | 6 | 7 | 8 |
| 1294 | 639550.00 | 2429179.64 | 639549.28 | 2429181.27 | Метод спутниковых геодезических измерений (определений) | 0.1 | Закрепление отсутствует |
| 1299 | 639570.37 | 2429192.15 | - | - | - | 0.1 | Закрепление отсутствует |
| 1300 | 639570.00 | 2429193.01 | - | - | - | 0.1 | Закрепление отсутствует |
| 1301 | 639576.49 | 2429196.49 | 639575.49 | 2429198.32 | Метод спутниковых геодезических измерений (определений) | 0.1 | Закрепление отсутствует |
| н717У | - | - | 639573.24 | 2429202.43 | Метод спутниковых геодезических измерений (определений) | 0.1 | Закрепление отсутствует |
| 1302 | 639562.69 | 2429221.72 | 639561.33 | 2429222.63 | Метод спутниковых геодезических измерений (определений) | 0.1 | Закрепление отсутствует |
| 1303 | 639554.80 | 2429217.89 | 639552.83 | 2429217.53 | Метод спутниковых геодезических измерений (определений) | 0.1 | Закрепление отсутствует |

1. Сведения о характерных точках границ уточняемого земельного участка с кадастровым номером 70:06:0101003:28 :

| Система координат МСК 70, зона 2 | | | | | Зона № 2 | | |
|--------------------------------------|--|------------|--|------------|---|--|----------------------------|
| Обозначение характерных точек границ | Координаты, м | | | | Метод определения координат | Формулы, примененные для расчета средней квадратической погрешности определения координат характерных точек границ (Mt), с подставленными в такие формулы значениями и итоговые (вычисленные) значения Mt, м | Описание закрепления точки |
| | содержатся в Едином государственном реестре недвижимости | | определены в результате выполнения комплексных кадастровых работ | | | | |
| | X | Y | X | Y | | | |
| 1 | 2 | 3 | 4 | 5 | 6 | 7 | 8 |
| 1304 | 639554.46 | 2429218.61 | - | - | - | 0.1 | Закрепление отсутствует |
| 1305 | 639553.47 | 2429220.77 | 639549.73 | 2429221.63 | Метод спутниковых геодезических измерений (определений) | 0.1 | Закрепление отсутствует |
| 1306 | 639536.06 | 2429211.30 | 639533.43 | 2429211.53 | Метод спутниковых геодезических измерений (определений) | 0.1 | Закрепление отсутствует |
| 1294 | 639550.00 | 2429179.64 | 639549.28 | 2429181.27 | Метод спутниковых геодезических измерений (определений) | 0.1 | Закрепление отсутствует |

2. Сведения о частях границ уточняемого земельного участка с кадастровым номером 70:06:0101003:28 :

| Обозначение части границ | | Горизонтальное проложение (S), м | Описание прохождения части границ | Сведения о согласовании местоположения границ (согласовано/спорное) |
|--------------------------|-------|----------------------------------|-----------------------------------|---|
| от т. | до т. | | | |
| 1 | 2 | 3 | 4 | 5 |
| 1294 | 1301 | 31.27 | - | - |
| 1301 | н717У | 4.69 | - | - |
| н717У | 1302 | 23.45 | - | - |
| 1302 | 1303 | 9.91 | - | - |
| 1303 | 1305 | 5.14 | - | - |
| 1305 | 1306 | 19.18 | - | - |
| 1306 | 1294 | 34.16 | - | - |

| 3. Сведения о характеристиках уточняемого земельного участка с кадастровым номером 70:06:0101003:28 : | | |
|--|---|---|
| № п/п | Наименование характеристики | Значение характеристики |
| 1 | 2 | 3 |
| 1. | Адрес земельного участка | - |
| 1.1. | Сведения о местоположении земельного участка (при отсутствии адреса) в структурированном в соответствии с федеральной информационной адресной системой виде | - |
| 1.2. | Дополнительные сведения о местоположении земельного участка | - |
| 2. | Площадь земельного участка ± величина погрешности определения (вычисления) площади ($P \pm \Delta P$), м ² | 976 +/- 11 |
| 3. | Формула, примененная для расчета предельной допустимой погрешности определения площади земельного участка, с подставленными значениями и итоговые (вычисленные) значения (ΔP), м ² | $\Delta P = 3.5 * M_t * \sqrt{P} = 3.5 * 0,1 * \sqrt{976} = 11$ |
| 4. | Площадь земельного участка согласно сведениям Единого государственного реестра недвижимости ($P_{\text{кад}}$), м ² | 968 |
| 5. | Оценка расхождения P и $P_{\text{кад}}$ ($P - P_{\text{кад}}$), м ² | 8 |
| 6. | Предельные минимальный и максимальный размеры земельного участка ($P_{\text{мин}}$ и $P_{\text{макс}}$), м ² | - - |
| 7. | Кадастровый номер или иной государственный учетный номер (инвентарный) объекта недвижимости, расположенного на земельном участке | 70:06:0101003:781 |
| 8. | Вид (виды) разрешенного использования | Для ведения личного подсобного хозяйства |
| 8.1. | Дополнительные сведения об использовании земельного участка | - |
| 9. | Сведения о земельных участках (землях общего пользования, территории общего пользования), посредством которых обеспечивается доступ | - |
| 10. | Иные сведения | - |
| 4. Пояснения к сведениям об уточняемом земельном участке с кадастровым номером 70:06:0101003:28 : | | |
| 1. | - | |

Сведения об уточняемых земельных участках, необходимые для исправления реестровых ошибок в сведениях о местоположении их границ

1. Сведения о характерных точках границ уточняемого земельного участка с кадастровым номером 70:06:0101003:29 :

Система координат МСК 70, зона 2

Зона № 2

| Обозначение характерных точек границ | Координаты, м | | | | Метод определения координат | Формулы, примененные для расчета средней квадратической погрешности определения границ (Mt), с подставленными в такие формулы значениями и итоговые (вычисленные) значения Mt, м | Описание закрепления точки |
|--------------------------------------|--|------------|--|------------|---|--|----------------------------|
| | содержатся в Едином государственном реестре недвижимости | | определены в результате выполнения комплексных кадастровых работ | | | | |
| | X | Y | X | Y | | | |
| 1 | 2 | 3 | 4 | 5 | 6 | 7 | 8 |
| 1307 | 639576.69 | 2429196.13 | 639573.24 | 2429202.43 | Метод спутниковых геодезических измерений (определений) | 0.1 | Закрепление отсутствует |
| 1308 | 639582.27 | 2429198.61 | 639577.78 | 2429205.96 | Метод спутниковых геодезических измерений (определений) | 0.1 | Закрепление отсутствует |
| 1309 | 639566.36 | 2429227.65 | 639562.49 | 2429230.80 | Метод спутниковых геодезических измерений (определений) | 0.1 | Закрепление отсутствует |
| 1310 | 639559.91 | 2429224.26 | 639559.13 | 2429230.03 | Метод спутниковых геодезических измерений (определений) | 0.1 | Закрепление отсутствует |
| 1305 | 639553.47 | 2429220.77 | 639548.53 | 2429223.63 | Метод спутниковых геодезических измерений (определений) | 0.1 | Закрепление отсутствует |

1. Сведения о характерных точках границ уточняемого земельного участка с кадастровым номером 70:06:0101003:29 :

| Система координат МСК 70, зона 2 | | | | | Зона № 2 | | |
|--------------------------------------|--|------------|--|------------|---|--|----------------------------|
| Обозначение характерных точек границ | Координаты, м | | | | Метод определения координат | Формулы, примененные для расчета средней квадратической погрешности определения координат характерных точек границ (Mt), с подставленными в такие формулы значениями и итоговые (вычисленные) значения Mt, м | Описание закрепления точки |
| | содержатся в Едином государственном реестре недвижимости | | определены в результате выполнения комплексных кадастровых работ | | | | |
| | X | Y | X | Y | | | |
| 1 | 2 | 3 | 4 | 5 | 6 | 7 | 8 |
| 1304 | 639554.46 | 2429218.61 | 639549.73 | 2429221.63 | Метод спутниковых геодезических измерений (определений) | 0.1 | Закрепление отсутствует |
| 1303 | 639554.80 | 2429217.89 | 639552.83 | 2429217.53 | Метод спутниковых геодезических измерений (определений) | 0.1 | Закрепление отсутствует |
| 1302 | 639562.69 | 2429221.72 | 639561.33 | 2429222.63 | Метод спутниковых геодезических измерений (определений) | 0.1 | Закрепление отсутствует |
| 1301 | 639576.49 | 2429196.49 | - | - | - | 0.1 | Закрепление отсутствует |
| 1307 | 639576.69 | 2429196.13 | 639573.24 | 2429202.43 | Метод спутниковых геодезических измерений (определений) | 0.1 | Закрепление отсутствует |

2. Сведения о частях границ уточняемого земельного участка с кадастровым номером 70:06:0101003:29 :

| Обозначение части границ | | Горизонтальное проложение (S), м | Описание прохождения части границ | Сведения о согласовании местоположения границ (согласовано/спорное) |
|--------------------------|-------|----------------------------------|-----------------------------------|---|
| от т. | до т. | | | |
| 1 | 2 | 3 | 4 | 5 |
| 1307 | 1308 | 5.75 | - | - |
| 1308 | 1309 | 29.17 | - | - |
| 1309 | 1310 | 3.45 | - | - |
| 1310 | 1305 | 12.38 | - | - |

| 2. Сведения о частях границ уточняемого земельного участка с кадастровым номером 70:06:0101003:29 : | | | | |
|--|---|----------------------------------|--|---|
| Обозначение части границ | | Горизонтальное проложение (S), м | Описание прохождения части границ | Сведения о согласовании местоположения границ (согласовано/спорное) |
| от т. | до т. | | | |
| 1 | 2 | 3 | 4 | 5 |
| 1305 | 1304 | 2.33 | - | - |
| 1304 | 1303 | 5.14 | - | - |
| 1303 | 1302 | 9.91 | - | - |
| 1302 | 1307 | 23.45 | - | - |
| 3. Сведения о характеристиках уточняемого земельного участка с кадастровым номером 70:06:0101003:29 : | | | | |
| № п/п | Наименование характеристики | | Значение характеристики | |
| 1 | 2 | | 3 | |
| 1. | Адрес земельного участка | | - | |
| 1.1. | Сведения о местоположении земельного участка (при отсутствии адреса) в структурированном в соответствии с федеральной информационной адресной системой виде | | - | |
| 1.2. | Дополнительные сведения о местоположении земельного участка | | - | |
| 2. | Площадь земельного участка ± величина погрешности определения (вычисления) площади (P ± ΔP), м2 | | 241 +/- 5 | |
| 3. | Формула, примененная для расчета предельной допустимой погрешности определения площади земельного участка, с подставленными значениями и итоговые (вычисленные) значения (ΔP), м2 | | $\Delta P = 3.5 * M_t * \sqrt{P} = 3.5 * 0,1 * \sqrt{241} = 5$ | |
| 4. | Площадь земельного участка согласно сведениям Единого государственного реестра недвижимости (Ркад), м2 | | 232 | |
| 5. | Оценка расхождения P и Ркад (P - Ркад), м2 | | 9 | |
| 6. | Предельные минимальный и максимальный размеры земельного участка (Рмин и Рмакс), м2 | | - | |
| 7. | Кадастровый номер или иной государственный учетный номер (инвентарный) объекта недвижимости, расположенного на земельном участке | | - | |
| 8. | Вид (виды) разрешенного использования | | Для ведения личного подсобного хозяйства | |
| 8.1. | Дополнительные сведения об использовании земельного участка | | - | |
| 9. | Сведения о земельных участках (землях общего пользования, территории общего пользования), посредством которых обеспечивается доступ | | - | |
| 10. | Иные сведения | | - | |
| 4. Пояснения к сведениям об уточняемом земельном участке с кадастровым номером 70:06:0101003:29 : | | | | |
| 1. | - | | | |

Сведения об уточняемых земельных участках, необходимые для исправления реестровых ошибок в сведениях о местоположении их границ

1. Сведения о характерных точках границ уточняемого земельного участка с кадастровым номером 70:06:0101003:98 :

Система координат МСК 70, зона 2

Зона № 2

| Обозначение характерных точек границ | Координаты, м | | | | Метод определения координат | Формулы, примененные для расчета средней квадратической погрешности определения границ (Mt), с подставленными в такие формулы значениями и итоговые (вычисленные) значения Mt, м | Описание закрепления точки |
|--------------------------------------|--|------------|--|------------|---|--|----------------------------|
| | содержатся в Едином государственном реестре недвижимости | | определены в результате выполнения комплексных кадастровых работ | | | | |
| | X | Y | X | Y | | | |
| 1 | 2 | 3 | 4 | 5 | 6 | 7 | 8 |
| 1311 | 639620.31 | 2429125.59 | 639620.62 | 2429130.52 | Метод спутниковых геодезических измерений (определений) | 0.1 | Закрепление отсутствует |
| 1312 | 639609.74 | 2429143.96 | 639610.85 | 2429147.84 | Метод спутниковых геодезических измерений (определений) | 0.1 | Закрепление отсутствует |
| н716У | - | - | 639587.12 | 2429136.79 | Метод спутниковых геодезических измерений (определений) | 0.1 | Закрепление отсутствует |
| н715У | - | - | 639578.82 | 2429132.93 | Метод спутниковых геодезических измерений (определений) | 0.1 | Закрепление отсутствует |
| 1296 | 639606.50 | 2429142.13 | - | - | - | 0.1 | Закрепление отсутствует |
| 1295 | 639577.46 | 2429125.71 | 639574.72 | 2429131.02 | Метод спутниковых геодезических измерений (определений) | 0.1 | Закрепление отсутствует |
| 1313 | 639585.10 | 2429112.01 | - | - | - | 0.1 | Закрепление отсутствует |

| 1. Сведения о характерных точках границ уточняемого земельного участка с кадастровым номером 70:06:0101003:98 : | | | | | | | |
|---|---|----------------------------------|--|-----------------------------------|---|--|----------------------------|
| Система координат МСК 70, зона 2 | | | | | | Зона № 2 | |
| Обозначение характерных точек границ | Координаты, м | | | | Метод определения координат | Формулы, примененные для расчета средней квадратической погрешности определения координат характерных точек границ (Mt), с подставленными в такие формулы значениями и итоговые (вычисленные) значения Mt, м | Описание закрепления точки |
| | содержатся в Едином государственном реестре недвижимости | | определены в результате выполнения комплексных кадастровых работ | | | | |
| | X | Y | X | Y | | | |
| 1 | 2 | 3 | 4 | 5 | 6 | 7 | 8 |
| 1314 | 639590.18 | 2429109.93 | 639583.69 | 2429113.44 | Метод спутниковых геодезических измерений (определений) | 0.1 | Закрепление отсутствует |
| 1315 | 639615.09 | 2429120.91 | - | - | - | 0.1 | Закрепление отсутствует |
| 1316 | 639615.15 | 2429122.33 | - | - | - | 0.1 | Закрепление отсутствует |
| 1311 | 639620.31 | 2429125.59 | 639620.62 | 2429130.52 | Метод спутниковых геодезических измерений (определений) | 0.1 | Закрепление отсутствует |
| 2. Сведения о частях границ уточняемого земельного участка с кадастровым номером 70:06:0101003:98 : | | | | | | | |
| Обозначение части границ | | Горизонтальное проложение (S), м | | Описание прохождения части границ | Сведения о согласовании местоположения границ (согласовано/спорное) | | |
| от т. | до т. | | | | | | |
| 1 | 2 | 3 | | 4 | 5 | | |
| 1311 | 1312 | 19.89 | | - | - | | |
| 1312 | н716У | 26.18 | | - | - | | |
| н716У | н715У | 9.15 | | - | - | | |
| н715У | 1295 | 4.52 | | - | - | | |
| 1295 | 1314 | 19.74 | | - | - | | |
| 1314 | 1311 | 40.69 | | - | - | | |
| 3. Сведения о характеристиках уточняемого земельного участка с кадастровым номером 70:06:0101003:98 : | | | | | | | |
| № п/п | Наименование характеристики | | | | | Значение характеристики | |
| 1 | 2 | | | | | 3 | |
| 1. | Адрес земельного участка | | | | | - | |
| 1.1. | Сведения о местоположении земельного участка (при отсутствии адреса) в структурированном в соответствии с федеральной информационной адресной системой виде | | | | | - | |
| 1.2. | Дополнительные сведения о местоположении земельного участка | | | | | - | |

| 3. Сведения о характеристиках уточняемого земельного участка с кадастровым номером 70:06:0101003:98 : | | |
|--|---|---|
| № п/п | Наименование характеристики | Значение характеристики |
| 1 | 2 | 3 |
| 2. | Площадь земельного участка ± величина погрешности определения (вычисления) площади ($P \pm \Delta P$), м ² | 796 +/- 10 |
| 3. | Формула, примененная для расчета предельной допустимой погрешности определения площади земельного участка, с подставленными значениями и итоговые (вычисленные) значения (ΔP), м ² | $\Delta P = 3.5 * M_t * \sqrt{P} = 3.5 * 0,1 * \sqrt{796} = 10$ |
| 4. | Площадь земельного участка согласно сведениям Единого государственного реестра недвижимости ($P_{\text{кад}}$), м ² | 783 |
| 5. | Оценка расхождения P и $P_{\text{кад}}$ ($P - P_{\text{кад}}$), м ² | 13 |
| 6. | Предельные минимальный и максимальный размеры земельного участка ($P_{\text{мин}}$ и $P_{\text{макс}}$), м ² | - - |
| 7. | Кадастровый номер или иной государственный учетный номер (инвентарный) объекта недвижимости, расположенного на земельном участке | 70:06:0101003:868 |
| 8. | Вид (виды) разрешенного использования | Для ведения личного подсобного хозяйства |
| 8.1. | Дополнительные сведения об использовании земельного участка | - |
| 9. | Сведения о земельных участках (землях общего пользования, территории общего пользования), посредством которых обеспечивается доступ | - |
| 10. | Иные сведения | - |
| 4. Пояснения к сведениям об уточняемом земельном участке с кадастровым номером 70:06:0101003:98 : | | |
| 1. | - | |

Сведения об уточняемых земельных участках, необходимые для исправления реестровых ошибок в сведениях о местоположении их границ

1. Сведения о характерных точках границ уточняемого земельного участка с кадастровым номером 70:06:0101003:1831 :

Система координат МСК 70, зона 2

Зона № 2

| Обозначение характерных точек границ | Координаты, м | | | | Метод определения координат | Формулы, примененные для расчета средней квадратической погрешности определения границ (Mt), с подставленными в такие формулы значениями и итоговые (вычисленные) значения Mt, м | Описание закрепления точки |
|--------------------------------------|--|------------|--|------------|---|--|----------------------------|
| | содержатся в Едином государственном реестре недвижимости | | определены в результате выполнения комплексных кадастровых работ | | | | |
| | X | Y | X | Y | | | |
| 1 | 2 | 3 | 4 | 5 | 6 | 7 | 8 |
| 1317 | 639554.60 | 2429271.50 | 639554.60 | 2429271.50 | Метод спутниковых геодезических измерений (определений) | 0.1 | - |
| 1318 | 639553.71 | 2429273.34 | 639553.71 | 2429273.34 | Метод спутниковых геодезических измерений (определений) | 0.1 | - |
| 1319 | 639546.82 | 2429287.39 | 639546.82 | 2429287.39 | Метод спутниковых геодезических измерений (определений) | 0.1 | - |
| 1320 | 639521.60 | 2429276.71 | 639521.60 | 2429276.71 | Метод спутниковых геодезических измерений (определений) | 0.1 | - |
| н722У | - | - | 639517.10 | 2429274.50 | Метод спутниковых геодезических измерений (определений) | 0.1 | - |

1. Сведения о характерных точках границ уточняемого земельного участка с кадастровым номером 70:06:0101003:1831 :

Система координат МСК 70, зона 2

Зона № 2

| Обозначение характерных точек границ | Координаты, м | | | | Метод определения координат | Формулы, примененные для расчета средней квадратической погрешности определения координат характерных точек границ (Mt), с подставленными в такие формулы значениями и итоговые (вычисленные) значения Mt, м | Описание закрепления точки |
|--------------------------------------|--|------------|--|------------|---|--|----------------------------|
| | содержатся в Едином государственном реестре недвижимости | | определены в результате выполнения комплексных кадастровых работ | | | | |
| | X | Y | X | Y | | | |
| 1 | 2 | 3 | 4 | 5 | 6 | 7 | 8 |
| н723У | - | - | 639509.33 | 2429270.70 | Метод спутниковых геодезических измерений (определений) | 0.1 | - |
| 1321 | 639506.37 | 2429269.23 | 639506.37 | 2429269.23 | Метод спутниковых геодезических измерений (определений) | 0.1 | - |
| 1322 | 639513.65 | 2429254.36 | 639513.65 | 2429254.36 | Метод спутниковых геодезических измерений (определений) | 0.1 | - |
| н720У | - | - | 639516.77 | 2429255.67 | Метод спутниковых геодезических измерений (определений) | 0.1 | - |
| 1317 | 639554.60 | 2429271.50 | 639554.60 | 2429271.50 | Метод спутниковых геодезических измерений (определений) | 0.1 | - |

| 2. Сведения о частях границ уточняемого земельного участка с кадастровым номером 70:06:0101003:1831 : | | | | |
|--|---|----------------------------------|--|---|
| Обозначение части границ | | Горизонтальное проложение (S), м | Описание прохождения части границ | Сведения о согласовании местоположения границ (согласовано/спорное) |
| от т. | до т. | | | |
| 1 | 2 | 3 | 4 | 5 |
| 1317 | 1318 | 2.04 | - | - |
| 1318 | 1319 | 15.65 | - | - |
| 1319 | 1320 | 27.39 | - | - |
| 1320 | н722У | 5.01 | - | - |
| н722У | н723У | 8.65 | - | - |
| н723У | 1321 | 3.30 | - | - |
| 1321 | 1322 | 16.56 | - | - |
| 1322 | н720У | 3.38 | - | - |
| н720У | 1317 | 41.01 | - | - |
| 3. Сведения о характеристиках уточняемого земельного участка с кадастровым номером 70:06:0101003:1831 : | | | | |
| № п/п | Наименование характеристики | | Значение характеристики | |
| 1 | 2 | | 3 | |
| 1. | Адрес земельного участка | | - | |
| 1.1. | Сведения о местоположении земельного участка (при отсутствии адреса) в структурированном в соответствии с федеральной информационной адресной системой виде | | - | |
| 1.2. | Дополнительные сведения о местоположении земельного участка | | - | |
| 2. | Площадь земельного участка ± величина погрешности определения (вычисления) площади ($P \pm \Delta P$), м ² | | 772 +/- 10 | |
| 3. | Формула, примененная для расчета предельной допустимой погрешности определения площади земельного участка, с подставленными значениями и итоговые (вычисленные) значения (ΔP), м ² | | $\Delta P = 3.5 * Mt * \sqrt{P} = 3.5 * 0,1 * \sqrt{772} = 10$ | |
| 4. | Площадь земельного участка согласно сведениям Единого государственного реестра недвижимости (Ркад), м ² | | 772 | |
| 5. | Оценка расхождения Р и Ркад ($P - P_{кад}$), м ² | | - | |
| 6. | Предельные минимальный и максимальный размеры земельного участка ($R_{мин}$ и $R_{макс}$), м ² | | - | |
| 7. | Кадастровый номер или иной государственный учетный номер (инвентарный) объекта недвижимости, расположенного на земельном участке | | 70:06:0101003:921 | |
| 8. | Вид (виды) разрешенного использования | | Приусадебный участок личного подсобного хозяйства | |
| 8.1. | Дополнительные сведения об использовании земельного участка | | - | |
| 9. | Сведения о земельных участках (землях общего пользования, территории общего пользования), посредством которых обеспечивается доступ | | - | |
| 10. | Иные сведения | | - | |
| 4. Пояснения к сведениям об уточняемом земельном участке с кадастровым номером 70:06:0101003:1831 : | | | | |
| 1. | - | | | |

Сведения об уточняемых земельных участках, необходимые для исправления реестровых ошибок в сведениях о местоположении их границ

1. Сведения о характерных точках границ уточняемого земельного участка с кадастровым номером 70:06:0101003:1832 :

Система координат МСК 70, зона 2

Зона № 2

| Обозначение характерных точек границ | Координаты, м | | | | Метод определения координат | Формулы, примененные для расчета средней квадратической погрешности определения границ (Mt), с подставленными в такие формулы значениями и итоговые (вычисленные) значения Mt, м | Описание закрепления точки |
|--------------------------------------|--|------------|--|------------|---|--|----------------------------|
| | содержатся в Едином государственном реестре недвижимости | | определены в результате выполнения комплексных кадастровых работ | | | | |
| | X | Y | X | Y | | | |
| 1 | 2 | 3 | 4 | 5 | 6 | 7 | 8 |
| 1323 | 639569.34 | 2429243.57 | 639569.34 | 2429243.57 | Метод спутниковых геодезических измерений (определений) | 0.1 | - |
| 1324 | 639567.24 | 2429247.81 | 639567.24 | 2429247.81 | Метод спутниковых геодезических измерений (определений) | 0.1 | - |
| 1325 | 639566.48 | 2429247.40 | 639566.48 | 2429247.40 | Метод спутниковых геодезических измерений (определений) | 0.1 | - |
| 1326 | 639560.97 | 2429258.58 | 639560.97 | 2429258.58 | Метод спутниковых геодезических измерений (определений) | 0.1 | - |
| н719У | - | - | 639532.17 | 2429243.90 | Метод спутниковых геодезических измерений (определений) | 0.1 | - |

1. Сведения о характерных точках границ уточняемого земельного участка с кадастровым номером 70:06:0101003:1832 :

| Система координат МСК 70, зона 2 | | | | | Зона № 2 | | |
|--------------------------------------|--|------------|--|------------|---|--|----------------------------|
| Обозначение характерных точек границ | Координаты, м | | | | Метод определения координат | Формулы, примененные для расчета средней квадратической погрешности определения координат характерных точек границ (Mt), с подставленными в такие формулы значениями и итоговые (вычисленные) значения Mt, м | Описание закрепления точки |
| | содержатся в Едином государственном реестре недвижимости | | определены в результате выполнения комплексных кадастровых работ | | | | |
| | X | Y | X | Y | | | |
| 1 | 2 | 3 | 4 | 5 | 6 | 7 | 8 |
| н718У | - | - | 639524.42 | 2429239.95 | Метод спутниковых геодезических измерений (определений) | 0.1 | - |
| 1327 | 639521.37 | 2429238.39 | 639521.37 | 2429238.39 | Метод спутниковых геодезических измерений (определений) | 0.1 | - |
| 1328 | 639528.34 | 2429222.45 | 639528.34 | 2429222.45 | Метод спутниковых геодезических измерений (определений) | 0.1 | - |
| 1323 | 639569.34 | 2429243.57 | 639569.34 | 2429243.57 | Метод спутниковых геодезических измерений (определений) | 0.1 | - |

2. Сведения о частях границ уточняемого земельного участка с кадастровым номером 70:06:0101003:1832 :

| Обозначение части границ | | Горизонтальное проложение (S), м | Описание прохождения части границ | Сведения о согласовании местоположения границ (согласовано/спорное) |
|--------------------------|-------|----------------------------------|-----------------------------------|---|
| от т. | до т. | | | |
| 1 | 2 | 3 | 4 | 5 |
| 1323 | 1324 | 4.73 | - | - |
| 1324 | 1325 | 0.86 | - | - |
| 1325 | 1326 | 12.46 | - | - |
| 1326 | н719У | 32.33 | - | - |
| н719У | н718У | 8.70 | - | - |
| н718У | 1327 | 3.43 | - | - |

| 2. Сведения о частях границ уточняемого земельного участка с кадастровым номером 70:06:0101003:1832 : | | | | |
|--|---|----------------------------------|-----------------------------------|---|
| Обозначение части границ | | Горизонтальное проложение (S), м | Описание прохождения части границ | Сведения о согласовании местоположения границ (согласовано/спорное) |
| от т. | до т. | | | |
| 1 | 2 | 3 | 4 | 5 |
| 1327 | 1328 | 17.40 | - | - |
| 1328 | 1323 | 46.12 | - | - |
| 3. Сведения о характеристиках уточняемого земельного участка с кадастровым номером 70:06:0101003:1832 : | | | | |
| № п/п | Наименование характеристики | | | Значение характеристики |
| 1 | 2 | | | 3 |
| 1. | Адрес земельного участка | | | - |
| 1.1. | Сведения о местоположении земельного участка (при отсутствии адреса) в структурированном в соответствии с федеральной информационной адресной системой виде | | | - |
| 1.2. | Дополнительные сведения о местоположении земельного участка | | | - |
| 2. | Площадь земельного участка ± величина погрешности определения (вычисления) площади (P ± ΔP), м2 | | | 779 +/- 10 |
| 3. | Формула, примененная для расчета предельной допустимой погрешности определения площади земельного участка, с подставленными значениями и итоговые (вычисленные) значения (ΔP), м2 | | | $\Delta P = 3.5 * M_t * \sqrt{P} = 3.5 * 0,1 * \sqrt{779} = 10$ |
| 4. | Площадь земельного участка согласно сведениям Единого государственного реестра недвижимости (P _{кад}), м2 | | | 779 |
| 5. | Оценка расхождения P и P _{кад} (P - P _{кад}), м2 | | | - |
| 6. | Предельные минимальный и максимальный размеры земельного участка (P _{мин} и P _{макс}), м2 | | | - - |
| 7. | Кадастровый номер или иной государственный учетный номер (инвентарный) объекта недвижимости, расположенного на земельном участке | | | - |
| 8. | Вид (виды) разрешенного использования | | | Приусадебный участок личного подсобного хозяйства |
| 8.1. | Дополнительные сведения об использовании земельного участка | | | - |
| 9. | Сведения о земельных участках (землях общего пользования, территории общего пользования), посредством которых обеспечивается доступ | | | - |
| 10. | Иные сведения | | | - |
| 4. Пояснения к сведениям об уточняемом земельном участке с кадастровым номером 70:06:0101003:1832 : | | | | |
| 1. | - | | | |

Сведения об уточняемых земельных участках, необходимые для исправления реестровых ошибок в сведениях о местоположении их границ

1. Сведения о характерных точках границ уточняемого земельного участка с кадастровым номером 70:06:0101003:2154 :

Система координат МСК 70, зона 2

Зона № 2

| Обозначение характерных точек границ | Координаты, м | | | | Метод определения координат | Формулы, примененные для расчета средней квадратической погрешности определения границ (Mt), с подставленными в такие формулы значениями и итоговые (вычисленные) значения Mt, м | Описание закрепления точки |
|--------------------------------------|--|------------|--|------------|---|--|----------------------------|
| | содержатся в Едином государственном реестре недвижимости | | определены в результате выполнения комплексных кадастровых работ | | | | |
| | X | Y | X | Y | | | |
| 1 | 2 | 3 | 4 | 5 | 6 | 7 | 8 |
| 1329 | 639540.58 | 2429284.75 | 639540.58 | 2429284.75 | Метод спутниковых геодезических измерений (определений) | 0.1 | - |
| 1330 | 639540.36 | 2429285.15 | 639540.36 | 2429285.15 | Метод спутниковых геодезических измерений (определений) | 0.1 | - |
| 1331 | 639541.23 | 2429285.62 | 639541.23 | 2429285.62 | Метод спутниковых геодезических измерений (определений) | 0.1 | - |
| 1332 | 639541.50 | 2429285.14 | 639541.50 | 2429285.14 | Метод спутниковых геодезических измерений (определений) | 0.1 | - |
| 1333 | 639542.82 | 2429285.70 | 639542.82 | 2429285.70 | Метод спутниковых геодезических измерений (определений) | 0.1 | - |

1. Сведения о характерных точках границ уточняемого земельного участка с кадастровым номером 70:06:0101003:2154 :

Система координат МСК 70, зона 2

Зона № 2

| Обозначение характерных точек границ | Координаты, м | | | | Метод определения координат | Формулы, примененные для расчета средней квадратической погрешности определения координат характерных точек границ (Mt), с подставленными в такие формулы значениями и итоговые (вычисленные) значения Mt, м | Описание закрепления точки |
|--------------------------------------|--|------------|--|------------|---|--|----------------------------|
| | содержатся в Едином государственном реестре недвижимости | | определены в результате выполнения комплексных кадастровых работ | | | | |
| | X | Y | X | Y | | | |
| 1 | 2 | 3 | 4 | 5 | 6 | 7 | 8 |
| 1334 | 639542.60 | 2429286.12 | 639542.60 | 2429286.12 | Метод спутниковых геодезических измерений (определений) | 0.1 | - |
| 1335 | 639543.48 | 2429286.59 | 639543.48 | 2429286.59 | Метод спутниковых геодезических измерений (определений) | 0.1 | - |
| 1336 | 639543.75 | 2429286.09 | 639543.75 | 2429286.09 | Метод спутниковых геодезических измерений (определений) | 0.1 | - |
| 1337 | 639545.10 | 2429286.67 | 639545.10 | 2429286.67 | Метод спутниковых геодезических измерений (определений) | 0.1 | - |
| 1338 | 639544.87 | 2429287.10 | 639544.87 | 2429287.10 | Метод спутниковых геодезических измерений (определений) | 0.1 | - |

1. Сведения о характерных точках границ уточняемого земельного участка с кадастровым номером 70:06:0101003:2154 :

Система координат МСК 70, зона 2

Зона № 2

| Обозначение характерных точек границ | Координаты, м | | | | Метод определения координат | Формулы, примененные для расчета средней квадратической погрешности определения координат характерных точек границ (Mt), с подставленными в такие формулы значениями и итоговые (вычисленные) значения Mt, м | Описание закрепления точки |
|--------------------------------------|--|------------|--|------------|---|--|----------------------------|
| | содержатся в Едином государственном реестре недвижимости | | определены в результате выполнения комплексных кадастровых работ | | | | |
| | X | Y | X | Y | | | |
| 1 | 2 | 3 | 4 | 5 | 6 | 7 | 8 |
| 1339 | 639545.75 | 2429287.57 | 639545.75 | 2429287.57 | Метод спутниковых геодезических измерений (определений) | 0.1 | - |
| 1340 | 639546.03 | 2429287.06 | 639546.03 | 2429287.06 | Метод спутниковых геодезических измерений (определений) | 0.1 | - |
| 1319 | 639546.82 | 2429287.39 | 639546.82 | 2429287.39 | Метод спутниковых геодезических измерений (определений) | 0.1 | - |
| 1341 | 639539.29 | 2429302.76 | 639539.29 | 2429302.76 | Метод спутниковых геодезических измерений (определений) | 0.1 | - |
| н735У | - | - | 639538.17 | 2429302.25 | Метод спутниковых геодезических измерений (определений) | 0.1 | - |

1. Сведения о характерных точках границ уточняемого земельного участка с кадастровым номером 70:06:0101003:2154 :

Система координат МСК 70, зона 2

Зона № 2

| Обозначение характерных точек границ | Координаты, м | | | | Метод определения координат | Формулы, примененные для расчета средней квадратической погрешности определения координат характерных точек границ (Mt), с подставленными в такие формулы значениями и итоговые (вычисленные) значения Mt, м | Описание закрепления точки |
|--------------------------------------|--|------------|--|------------|---|--|----------------------------|
| | содержатся в Едином государственном реестре недвижимости | | определены в результате выполнения комплексных кадастровых работ | | | | |
| | X | Y | X | Y | | | |
| 1 | 2 | 3 | 4 | 5 | 6 | 7 | 8 |
| н729У | - | - | 639527.15 | 2429297.21 | Метод спутниковых геодезических измерений (определений) | 0.1 | - |
| 1342 | 639499.15 | 2429284.42 | 639499.15 | 2429284.42 | Метод спутниковых геодезических измерений (определений) | 0.1 | - |
| 1343 | 639506.38 | 2429269.26 | 639506.38 | 2429269.26 | Метод спутниковых геодезических измерений (определений) | 0.1 | - |
| н723У | - | - | 639509.33 | 2429270.70 | Метод спутниковых геодезических измерений (определений) | 0.1 | - |
| н722У | - | - | 639517.10 | 2429274.50 | Метод спутниковых геодезических измерений (определений) | 0.1 | - |

1. Сведения о характерных точках границ уточняемого земельного участка с кадастровым номером 70:06:0101003:2154 :

Система координат МСК 70, зона 2

Зона № 2

| Обозначение характерных точек границ | Координаты, м | | | | Метод определения координат | Формулы, примененные для расчета средней квадратической погрешности определения координат характерных точек границ (Mt), с подставленными в такие формулы значениями и итоговые (вычисленные) значения Mt, м | Описание закрепления точки |
|--------------------------------------|--|------------|--|------------|---|--|----------------------------|
| | содержатся в Едином государственном реестре недвижимости | | определены в результате выполнения комплексных кадастровых работ | | | | |
| | X | Y | X | Y | | | |
| 1 | 2 | 3 | 4 | 5 | 6 | 7 | 8 |
| 1344 | 639521.41 | 2429276.62 | 639521.41 | 2429276.62 | Метод спутниковых геодезических измерений (определений) | 0.1 | - |
| 1345 | 639520.99 | 2429277.37 | 639520.99 | 2429277.37 | Метод спутниковых геодезических измерений (определений) | 0.1 | - |
| 1346 | 639521.87 | 2429277.85 | 639521.87 | 2429277.85 | Метод спутниковых геодезических измерений (определений) | 0.1 | - |
| 1347 | 639522.32 | 2429277.01 | 639522.32 | 2429277.01 | Метод спутниковых геодезических измерений (определений) | 0.1 | - |
| 1348 | 639524.24 | 2429277.83 | 639524.24 | 2429277.83 | Метод спутниковых геодезических измерений (определений) | 0.1 | - |

1. Сведения о характерных точках границ уточняемого земельного участка с кадастровым номером 70:06:0101003:2154 :

Система координат МСК 70, зона 2

Зона № 2

| Обозначение характерных точек границ | Координаты, м | | | | Метод определения координат | Формулы, примененные для расчета средней квадратической погрешности определения координат характерных точек границ (Mt), с подставленными в такие формулы значениями и итоговые (вычисленные) значения Mt, м | Описание закрепления точки |
|--------------------------------------|--|------------|--|------------|---|--|----------------------------|
| | содержатся в Едином государственном реестре недвижимости | | определены в результате выполнения комплексных кадастровых работ | | | | |
| | X | Y | X | Y | | | |
| 1 | 2 | 3 | 4 | 5 | 6 | 7 | 8 |
| 1349 | 639523.84 | 2429278.56 | 639523.84 | 2429278.56 | Метод спутниковых геодезических измерений (определений) | 0.1 | - |
| 1350 | 639524.73 | 2429279.04 | 639524.73 | 2429279.04 | Метод спутниковых геодезических измерений (определений) | 0.1 | - |
| 1351 | 639525.16 | 2429278.22 | 639525.16 | 2429278.22 | Метод спутниковых геодезических измерений (определений) | 0.1 | - |
| 1352 | 639526.76 | 2429278.90 | 639526.76 | 2429278.90 | Метод спутниковых геодезических измерений (определений) | 0.1 | - |
| 1353 | 639526.35 | 2429279.64 | 639526.35 | 2429279.64 | Метод спутниковых геодезических измерений (определений) | 0.1 | - |

1. Сведения о характерных точках границ уточняемого земельного участка с кадастровым номером 70:06:0101003:2154 :

Система координат МСК 70, зона 2

Зона № 2

| Обозначение характерных точек границ | Координаты, м | | | | Метод определения координат | Формулы, примененные для расчета средней квадратической погрешности определения координат характерных точек границ (Mt), с подставленными в такие формулы значениями и итоговые (вычисленные) значения Mt, м | Описание закрепления точки |
|--------------------------------------|--|------------|--|------------|---|--|----------------------------|
| | содержатся в Едином государственном реестре недвижимости | | определены в результате выполнения комплексных кадастровых работ | | | | |
| | X | Y | X | Y | | | |
| 1 | 2 | 3 | 4 | 5 | 6 | 7 | 8 |
| 1354 | 639527.24 | 2429280.12 | 639527.24 | 2429280.12 | Метод спутниковых геодезических измерений (определений) | 0.1 | - |
| 1355 | 639527.68 | 2429279.29 | 639527.68 | 2429279.29 | Метод спутниковых геодезических измерений (определений) | 0.1 | - |
| 1356 | 639529.63 | 2429280.11 | 639529.63 | 2429280.11 | Метод спутниковых геодезических измерений (определений) | 0.1 | - |
| 1357 | 639529.27 | 2429280.76 | 639529.27 | 2429280.76 | Метод спутниковых геодезических измерений (определений) | 0.1 | - |
| 1358 | 639530.15 | 2429281.24 | 639530.15 | 2429281.24 | Метод спутниковых геодезических измерений (определений) | 0.1 | - |

1. Сведения о характерных точках границ уточняемого земельного участка с кадастровым номером 70:06:0101003:2154 :

Система координат МСК 70, зона 2

Зона № 2

| Обозначение характерных точек границ | Координаты, м | | | | Метод определения координат | Формулы, примененные для расчета средней квадратической погрешности определения координат характерных точек границ (Mt), с подставленными в такие формулы значениями и итоговые (вычисленные) значения Mt, м | Описание закрепления точки |
|--------------------------------------|--|------------|--|------------|---|--|----------------------------|
| | содержатся в Едином государственном реестре недвижимости | | определены в результате выполнения комплексных кадастровых работ | | | | |
| | X | Y | X | Y | | | |
| 1 | 2 | 3 | 4 | 5 | 6 | 7 | 8 |
| 1359 | 639530.55 | 2429280.50 | 639530.55 | 2429280.50 | Метод спутниковых геодезических измерений (определений) | 0.1 | - |
| 1360 | 639532.69 | 2429281.40 | 639532.69 | 2429281.40 | Метод спутниковых геодезических измерений (определений) | 0.1 | - |
| 1361 | 639532.37 | 2429281.99 | 639532.37 | 2429281.99 | Метод спутниковых геодезических измерений (определений) | 0.1 | - |
| 1362 | 639533.26 | 2429282.47 | 639533.26 | 2429282.47 | Метод спутниковых геодезических измерений (определений) | 0.1 | - |
| 1363 | 639533.61 | 2429281.80 | 639533.61 | 2429281.80 | Метод спутниковых геодезических измерений (определений) | 0.1 | - |

1. Сведения о характерных точках границ уточняемого земельного участка с кадастровым номером 70:06:0101003:2154 :

Система координат МСК 70, зона 2

Зона № 2

| Обозначение характерных точек границ | Координаты, м | | | | Метод определения координат | Формулы, примененные для расчета средней квадратической погрешности определения координат характерных точек границ (Mt), с подставленными в такие формулы значениями и итоговые (вычисленные) значения Mt, м | Описание закрепления точки |
|--------------------------------------|--|------------|--|------------|---|--|----------------------------|
| | содержатся в Едином государственном реестре недвижимости | | определены в результате выполнения комплексных кадастровых работ | | | | |
| | X | Y | X | Y | | | |
| 1 | 2 | 3 | 4 | 5 | 6 | 7 | 8 |
| 1364 | 639535.17 | 2429282.46 | 639535.17 | 2429282.46 | Метод спутниковых геодезических измерений (определений) | 0.1 | - |
| 1365 | 639534.94 | 2429282.89 | 639534.94 | 2429282.89 | Метод спутниковых геодезических измерений (определений) | 0.1 | - |
| 1366 | 639535.82 | 2429283.36 | 639535.82 | 2429283.36 | Метод спутниковых геодезических измерений (определений) | 0.1 | - |
| 1367 | 639536.10 | 2429282.85 | 639536.10 | 2429282.85 | Метод спутниковых геодезических измерений (определений) | 0.1 | - |
| 1368 | 639537.79 | 2429283.57 | 639537.79 | 2429283.57 | Метод спутниковых геодезических измерений (определений) | 0.1 | - |

1. Сведения о характерных точках границ уточняемого земельного участка с кадастровым номером 70:06:0101003:2154 :

Система координат МСК 70, зона 2

Зона № 2

| Обозначение характерных точек границ | Координаты, м | | | | Метод определения координат | Формулы, примененные для расчета средней квадратической погрешности определения координат характерных точек границ (Mt), с подставленными в такие формулы значениями и итоговые (вычисленные) значения Mt, м | Описание закрепления точки |
|--------------------------------------|--|------------|--|------------|---|--|----------------------------|
| | содержатся в Едином государственном реестре недвижимости | | определены в результате выполнения комплексных кадастровых работ | | | | |
| | X | Y | X | Y | | | |
| 1 | 2 | 3 | 4 | 5 | 6 | 7 | 8 |
| 1369 | 639537.56 | 2429284.00 | 639537.56 | 2429284.00 | Метод спутниковых геодезических измерений (определений) | 0.1 | - |
| 1370 | 639538.44 | 2429284.47 | 639538.44 | 2429284.47 | Метод спутниковых геодезических измерений (определений) | 0.1 | - |
| 1371 | 639538.71 | 2429283.95 | 639538.71 | 2429283.95 | Метод спутниковых геодезических измерений (определений) | 0.1 | - |
| 1329 | 639540.58 | 2429284.75 | 639540.58 | 2429284.75 | Метод спутниковых геодезических измерений (определений) | 0.1 | - |
| | | | | | | - | |
| 1372 | 639519.56 | 2429276.09 | 639519.56 | 2429276.09 | Метод спутниковых геодезических измерений (определений) | 0.1 | - |

1. Сведения о характерных точках границ уточняемого земельного участка с кадастровым номером 70:06:0101003:2154 :

| Система координат МСК 70, зона 2 | | | | | Зона № 2 | | |
|--------------------------------------|--|------------|--|------------|---|--|----------------------------|
| Обозначение характерных точек границ | Координаты, м | | | | Метод определения координат | Формулы, примененные для расчета средней квадратической погрешности определения координат характерных точек границ (Mt), с подставленными в такие формулы значениями и итоговые (вычисленные) значения Mt, м | Описание закрепления точки |
| | содержатся в Едином государственном реестре недвижимости | | определены в результате выполнения комплексных кадастровых работ | | | | |
| | X | Y | X | Y | | | |
| 1 | 2 | 3 | 4 | 5 | 6 | 7 | 8 |
| 1373 | 639518.69 | 2429275.61 | 639518.69 | 2429275.61 | Метод спутниковых геодезических измерений (определений) | 0.1 | - |
| 1374 | 639518.21 | 2429276.49 | 639518.21 | 2429276.49 | Метод спутниковых геодезических измерений (определений) | 0.1 | - |
| 1375 | 639519.09 | 2429276.96 | 639519.09 | 2429276.96 | Метод спутниковых геодезических измерений (определений) | 0.1 | - |
| 1372 | 639519.56 | 2429276.09 | 639519.56 | 2429276.09 | Метод спутниковых геодезических измерений (определений) | 0.1 | - |

2. Сведения о частях границ уточняемого земельного участка с кадастровым номером 70:06:0101003:2154 :

| Обозначение части границ | | Горизонтальное проложение (S), м | Описание прохождения части границ | Сведения о согласовании местоположения границ (согласовано/спорное) |
|--------------------------|-------|----------------------------------|-----------------------------------|---|
| от т. | до т. | | | |
| 1 | 2 | 3 | 4 | 5 |
| 1329 | 1330 | 0.46 | - | - |
| 1352 | 1353 | 0.85 | - | - |
| 1353 | 1354 | 1.01 | - | - |
| 1354 | 1355 | 0.94 | - | - |
| 1355 | 1356 | 2.12 | - | - |
| 1356 | 1357 | 0.74 | - | - |

2. Сведения о частях границ уточняемого земельного участка с кадастровым номером 70:06:0101003:2154 :

| Обозначение части границ | | Горизонтальное проложение (S), м | Описание прохождения части границ | Сведения о согласовании местоположения границ (согласовано/спорное) |
|--------------------------|-------|----------------------------------|-----------------------------------|---|
| от т. | до т. | | | |
| 1 | 2 | 3 | 4 | 5 |
| 1357 | 1358 | 1.00 | - | - |
| 1358 | 1359 | 0.84 | - | - |
| 1359 | 1360 | 2.32 | - | - |
| 1360 | 1361 | 0.67 | - | - |
| 1361 | 1362 | 1.01 | - | - |
| 1362 | 1363 | 0.76 | - | - |
| 1363 | 1364 | 1.69 | - | - |
| 1364 | 1365 | 0.49 | - | - |
| 1365 | 1366 | 1.00 | - | - |
| 1366 | 1367 | 0.58 | - | - |
| 1367 | 1368 | 1.84 | - | - |
| 1368 | 1369 | 0.49 | - | - |
| 1369 | 1370 | 1.00 | - | - |
| 1370 | 1371 | 0.59 | - | - |
| 1371 | 1329 | 2.03 | - | - |
| | | | | |
| 1372 | 1373 | 0.99 | - | - |
| 1373 | 1374 | 1.00 | - | - |
| 1351 | 1352 | 1.74 | - | - |
| 1374 | 1375 | 1.00 | - | - |
| 1350 | 1351 | 0.93 | - | - |
| 1348 | 1349 | 0.83 | - | - |
| 1330 | 1331 | 0.99 | - | - |
| 1331 | 1332 | 0.55 | - | - |
| 1332 | 1333 | 1.43 | - | - |
| 1333 | 1334 | 0.47 | - | - |
| 1334 | 1335 | 1.00 | - | - |
| 1335 | 1336 | 0.57 | - | - |
| 1336 | 1337 | 1.47 | - | - |
| 1337 | 1338 | 0.49 | - | - |
| 1338 | 1339 | 1.00 | - | - |
| 1339 | 1340 | 0.58 | - | - |
| 1340 | 1319 | 0.86 | - | - |
| 1319 | 1341 | 17.12 | - | - |
| 1341 | н735У | 1.23 | - | - |
| н735У | н729У | 12.12 | - | - |
| н729У | 1342 | 30.78 | - | - |
| 1342 | 1343 | 16.80 | - | - |
| 1343 | н723У | 3.28 | - | - |

| 2. Сведения о частях границ уточняемого земельного участка с кадастровым номером 70:06:0101003:2154 : | | | | |
|--|---|----------------------------------|--|---|
| Обозначение части границ | | Горизонтальное проложение (S), м | Описание прохождения части границ | Сведения о согласовании местоположения границ (согласовано/спорное) |
| от т. | до т. | | | |
| 1 | 2 | 3 | 4 | 5 |
| н723У | н722У | 8.65 | - | - |
| н722У | 1344 | 4.80 | - | - |
| 1344 | 1345 | 0.86 | - | - |
| 1345 | 1346 | 1.00 | - | - |
| 1346 | 1347 | 0.95 | - | - |
| 1347 | 1348 | 2.09 | - | - |
| 1349 | 1350 | 1.01 | - | - |
| 1375 | 1372 | 0.99 | - | - |
| 3. Сведения о характеристиках уточняемого земельного участка с кадастровым номером 70:06:0101003:2154 : | | | | |
| № п/п | Наименование характеристики | | Значение характеристики | |
| 1 | 2 | | 3 | |
| 1. | Адрес земельного участка | | - | |
| 1.1. | Сведения о местоположении земельного участка (при отсутствии адреса) в структурированном в соответствии с федеральной информационной адресной системой виде | | - | |
| 1.2. | Дополнительные сведения о местоположении земельного участка | | - | |
| 2. | Площадь земельного участка ± величина погрешности определения (вычисления) площади (P ± ΔP), м2 | | 729 +/- 9 | |
| 3. | Формула, примененная для расчета предельной допустимой погрешности определения площади земельного участка, с подставленными значениями и итоговые (вычисленные) значения (ΔP), м2 | | $\Delta P = 3.5 * M_t * \sqrt{P} = 3.5 * 0,1 * \sqrt{729} = 9$ | |
| 4. | Площадь земельного участка согласно сведениям Единого государственного реестра недвижимости (P _{кад}), м2 | | 729 | |
| 5. | Оценка расхождения P и P _{кад} (P - P _{кад}), м2 | | - | |
| 6. | Предельные минимальный и максимальный размеры земельного участка (P _{мин} и P _{макс}), м2 | | - | |
| 7. | Кадастровый номер или иной государственный учетный номер (инвентарный) объекта недвижимости, расположенного на земельном участке | | 70:06:0101003:921 | |
| 8. | Вид (виды) разрешенного использования | | Для ведения личного подсобного хозяйства | |
| 8.1. | Дополнительные сведения об использовании земельного участка | | - | |
| 9. | Сведения о земельных участках (землях общего пользования, территории общего пользования), посредством которых обеспечивается доступ | | - | |
| 10. | Иные сведения | | - | |
| 4. Пояснения к сведениям об уточняемом земельном участке с кадастровым номером 70:06:0101003:2154 : | | | | |
| 1. | - | | | |

Сведения об уточняемых земельных участках, необходимые для исправления реестровых ошибок в сведениях о местоположении их границ

1. Сведения о характерных точках границ уточняемого земельного участка с кадастровым номером 70:06:0101003:128 :

Система координат МСК 70, зона 2

Зона № 2

| Обозначение характерных точек границ | Координаты, м | | | | Метод определения координат | Формулы, примененные для расчета средней квадратической погрешности определения границ (Mt), с подставленными в такие формулы значениями и итоговые (вычисленные) значения Mt, м | Описание закрепления точки |
|--------------------------------------|--|------------|--|------------|---|--|----------------------------|
| | содержатся в Едином государственном реестре недвижимости | | определены в результате выполнения комплексных кадастровых работ | | | | |
| | X | Y | X | Y | | | |
| 1 | 2 | 3 | 4 | 5 | 6 | 7 | 8 |
| 1376 | 639371.00 | 2429650.07 | 639371.00 | 2429650.07 | Метод спутниковых геодезических измерений (определений) | 0.1 | Закрепление отсутствует |
| 1377 | 639369.38 | 2429653.73 | 639369.65 | 2429653.94 | Метод спутниковых геодезических измерений (определений) | 0.1 | Закрепление отсутствует |
| н784У | - | - | 639343.23 | 2429640.79 | Метод спутниковых геодезических измерений (определений) | 0.1 | Закрепление отсутствует |
| 1378 | 639330.39 | 2429634.40 | 639330.39 | 2429634.40 | Метод спутниковых геодезических измерений (определений) | 0.1 | Закрепление отсутствует |
| 1379 | 639339.70 | 2429616.14 | 639339.70 | 2429616.14 | Метод спутниковых геодезических измерений (определений) | 0.1 | Закрепление отсутствует |

1. Сведения о характерных точках границ уточняемого земельного участка с кадастровым номером 70:06:0101003:128 :

Система координат МСК 70, зона 2

Зона № 2

| Обозначение характерных точек границ | Координаты, м | | | | Метод определения координат | Формулы, примененные для расчета средней квадратической погрешности определения координат характерных точек границ (Mt), с подставленными в такие формулы значениями и итоговые (вычисленные) значения Mt, м | Описание закрепления точки |
|--------------------------------------|--|------------|--|------------|---|--|----------------------------|
| | содержатся в Едином государственном реестре недвижимости | | определены в результате выполнения комплексных кадастровых работ | | | | |
| | X | Y | X | Y | | | |
| 1 | 2 | 3 | 4 | 5 | 6 | 7 | 8 |
| 1380 | 639354.02 | 2429623.40 | 639354.02 | 2429623.40 | Метод спутниковых геодезических измерений (определений) | 0.1 | Закрепление отсутствует |
| 1381 | 639355.24 | 2429624.02 | 639355.24 | 2429624.02 | Метод спутниковых геодезических измерений (определений) | 0.1 | Закрепление отсутствует |
| 1382 | 639360.86 | 2429626.88 | 639360.86 | 2429626.88 | Метод спутниковых геодезических измерений (определений) | 0.1 | Закрепление отсутствует |
| 1383 | 639361.32 | 2429626.86 | 639361.32 | 2429626.86 | Метод спутниковых геодезических измерений (определений) | 0.1 | Закрепление отсутствует |
| 1384 | 639364.26 | 2429628.46 | 639364.26 | 2429628.46 | Метод спутниковых геодезических измерений (определений) | 0.1 | Закрепление отсутствует |

1. Сведения о характерных точках границ уточняемого земельного участка с кадастровым номером 70:06:0101003:128 :

Система координат МСК 70, зона 2

Зона № 2

| Обозначение характерных точек границ | Координаты, м | | | | Метод определения координат | Формулы, примененные для расчета средней квадратической погрешности определения координат характерных точек границ (Mt), с подставленными в такие формулы значениями и итоговые (вычисленные) значения Mt, м | Описание закрепления точки |
|--------------------------------------|--|------------|--|------------|---|--|----------------------------|
| | содержатся в Едином государственном реестре недвижимости | | определены в результате выполнения комплексных кадастровых работ | | | | |
| | X | Y | X | Y | | | |
| 1 | 2 | 3 | 4 | 5 | 6 | 7 | 8 |
| 1385 | 639364.85 | 2429628.76 | 639364.85 | 2429628.76 | Метод спутниковых геодезических измерений (определений) | 0.1 | Закрепление отсутствует |
| 1386 | 639368.37 | 2429630.74 | 639368.37 | 2429630.74 | Метод спутниковых геодезических измерений (определений) | 0.1 | Закрепление отсутствует |
| 1387 | 639367.95 | 2429631.36 | 639367.95 | 2429631.36 | Метод спутниковых геодезических измерений (определений) | 0.1 | Закрепление отсутствует |
| 1388 | 639376.83 | 2429636.87 | 639376.83 | 2429636.87 | Метод спутниковых геодезических измерений (определений) | 0.1 | Закрепление отсутствует |
| н785У | - | - | 639376.00 | 2429638.75 | Метод спутниковых геодезических измерений (определений) | 0.1 | Закрепление отсутствует |

| 1. Сведения о характерных точках границ уточняемого земельного участка с кадастровым номером 70:06:0101003:128 : | | | | | | | |
|--|--|----------------------------------|--|-----------------------------------|---|--|----------------------------|
| Система координат МСК 70, зона 2 | | | | | | Зона № 2 | |
| Обозначение характерных точек границ | Координаты, м | | | | Метод определения координат | Формулы, примененные для расчета средней квадратической погрешности определения координат характерных точек границ (Mt), с подставленными в такие формулы значениями и итоговые (вычисленные) значения Mt, м | Описание закрепления точки |
| | содержатся в Едином государственном реестре недвижимости | | определены в результате выполнения комплексных кадастровых работ | | | | |
| | X | Y | X | Y | | | |
| 1 | 2 | 3 | 4 | 5 | 6 | 7 | 8 |
| 1389 | 639375.23 | 2429640.50 | 639375.23 | 2429640.50 | Метод спутниковых геодезических измерений (определений) | 0.1 | Закрепление отсутствует |
| 1376 | 639371.00 | 2429650.07 | 639371.00 | 2429650.07 | Метод спутниковых геодезических измерений (определений) | 0.1 | Закрепление отсутствует |
| 2. Сведения о частях границ уточняемого земельного участка с кадастровым номером 70:06:0101003:128 : | | | | | | | |
| Обозначение части границ | | Горизонтальное проложение (S), м | | Описание прохождения части границ | Сведения о согласовании местоположения границ (согласовано/спорное) | | |
| от т. | до т. | | | | | | |
| 1 | 2 | 3 | | 4 | 5 | | |
| 1376 | 1377 | 4.10 | | - | - | | |
| 1377 | н784У | 29.51 | | - | - | | |
| н784У | 1378 | 14.34 | | - | - | | |
| 1378 | 1379 | 20.50 | | - | - | | |
| 1379 | 1380 | 16.06 | | - | - | | |
| 1380 | 1381 | 1.37 | | - | - | | |
| 1381 | 1382 | 6.31 | | - | - | | |
| 1382 | 1383 | 0.46 | | - | - | | |
| 1383 | 1384 | 3.35 | | - | - | | |
| 1384 | 1385 | 0.66 | | - | - | | |
| 1385 | 1386 | 4.04 | | - | - | | |
| 1386 | 1387 | 0.75 | | - | - | | |
| 1387 | 1388 | 10.45 | | - | - | | |
| 1388 | н785У | 2.06 | | - | - | | |
| н785У | 1389 | 1.91 | | - | - | | |
| 1389 | 1376 | 10.46 | | - | - | | |

| 3. Сведения о характеристиках уточняемого земельного участка с кадастровым номером 70:06:0101003:128 : | | |
|---|---|---|
| № п/п | Наименование характеристики | Значение характеристики |
| 1 | 2 | 3 |
| 1. | Адрес земельного участка | - |
| 1.1. | Сведения о местоположении земельного участка (при отсутствии адреса) в структурированном в соответствии с федеральной информационной адресной системой виде | - |
| 1.2. | Дополнительные сведения о местоположении земельного участка | - |
| 2. | Площадь земельного участка ± величина погрешности определения (вычисления) площади ($P \pm \Delta P$), м ² | 862 +/- 10 |
| 3. | Формула, примененная для расчета предельной допустимой погрешности определения площади земельного участка, с подставленными значениями и итоговые (вычисленные) значения (ΔP), м ² | $\Delta P = 3.5 * M_t * \sqrt{P} = 3.5 * 0,1 * \sqrt{862} = 10$ |
| 4. | Площадь земельного участка согласно сведениям Единого государственного реестра недвижимости ($P_{\text{кад}}$), м ² | 862 |
| 5. | Оценка расхождения P и $P_{\text{кад}}$ ($P - P_{\text{кад}}$), м ² | - |
| 6. | Предельные минимальный и максимальный размеры земельного участка ($P_{\text{мин}}$ и $P_{\text{макс}}$), м ² | - - |
| 7. | Кадастровый номер или иной государственный учетный номер (инвентарный) объекта недвижимости, расположенного на земельном участке | - |
| 8. | Вид (виды) разрешенного использования | Для ведения личного подсобного хозяйства |
| 8.1. | Дополнительные сведения об использовании земельного участка | - |
| 9. | Сведения о земельных участках (землях общего пользования, территории общего пользования), посредством которых обеспечивается доступ | - |
| 10. | Иные сведения | - |
| 4. Пояснения к сведениям об уточняемом земельном участке с кадастровым номером 70:06:0101003:128 : | | |
| 1. | - | |

Сведения об уточняемых земельных участках, необходимые для исправления реестровых ошибок в сведениях о местоположении их границ

1. Сведения о характерных точках границ уточняемого земельного участка с кадастровым номером 70:06:0101003:441 :

Система координат МСК 70, зона 2

Зона № 2

| Обозначение характерных точек границ | Координаты, м | | | | Метод определения координат | Формулы, примененные для расчета средней квадратической погрешности определения границ (Mt), с подставленными в такие формулы значениями и итоговые (вычисленные) значения Mt, м | Описание закрепления точки |
|--------------------------------------|--|------------|--|------------|---|--|----------------------------|
| | содержатся в Едином государственном реестре недвижимости | | определены в результате выполнения комплексных кадастровых работ | | | | |
| | X | Y | X | Y | | | |
| 1 | 2 | 3 | 4 | 5 | 6 | 7 | 8 |
| 1390 | 639368.11 | 2429664.52 | 639368.11 | 2429664.52 | Метод спутниковых геодезических измерений (определений) | 0.1 | - |
| 1391 | 639363.94 | 2429676.33 | 639364.54 | 2429677.17 | Метод спутниковых геодезических измерений (определений) | 0.1 | - |
| 1392 | 639320.38 | 2429657.81 | 639320.38 | 2429657.81 | Метод спутниковых геодезических измерений (определений) | 0.1 | - |
| 1393 | 639325.89 | 2429645.97 | 639325.89 | 2429645.97 | Метод спутниковых геодезических измерений (определений) | 0.1 | - |
| н786У | - | - | 639327.89 | 2429646.85 | Метод спутниковых геодезических измерений (определений) | 0.1 | - |

| 1. Сведения о характерных точках границ уточняемого земельного участка с кадастровым номером 70:06:0101003:441 : | | | | | | | |
|--|---|----------------------------------|--|-----------------------------------|---|--|----------------------------|
| Система координат МСК 70, зона 2 | | | | | | Зона № 2 | |
| Обозначение характерных точек границ | Координаты, м | | | | Метод определения координат | Формулы, примененные для расчета средней квадратической погрешности определения координат характерных точек границ (Mt), с подставленными в такие формулы значениями и итоговые (вычисленные) значения Mt, м | Описание закрепления точки |
| | содержатся в Едином государственном реестре недвижимости | | определены в результате выполнения комплексных кадастровых работ | | | | |
| | X | Y | X | Y | | | |
| 1 | 2 | 3 | 4 | 5 | 6 | 7 | 8 |
| н787У | - | - | 639336.87 | 2429650.80 | Метод спутниковых геодезических измерений (определений) | 0.1 | - |
| 1390 | 639368.11 | 2429664.52 | 639368.11 | 2429664.52 | Метод спутниковых геодезических измерений (определений) | 0.1 | - |
| 2. Сведения о частях границ уточняемого земельного участка с кадастровым номером 70:06:0101003:441 : | | | | | | | |
| Обозначение части границ | | Горизонтальное проложение (S), м | | Описание прохождения части границ | Сведения о согласовании местоположения границ (согласовано/спорное) | | |
| от т. | до т. | | | | | | |
| 1 | 2 | 3 | | 4 | 5 | | |
| 1390 | 1391 | 13.14 | | - | - | | |
| 1391 | 1392 | 48.22 | | - | - | | |
| 1392 | 1393 | 13.06 | | - | - | | |
| 1393 | н786У | 2.19 | | - | - | | |
| н786У | н787У | 9.81 | | - | - | | |
| н787У | 1390 | 34.12 | | - | - | | |
| 3. Сведения о характеристиках уточняемого земельного участка с кадастровым номером 70:06:0101003:441 : | | | | | | | |
| № п/п | Наименование характеристики | | | | | Значение характеристики | |
| 1 | 2 | | | | | 3 | |
| 1. | Адрес земельного участка | | | | | - | |
| 1.1. | Сведения о местоположении земельного участка (при отсутствии адреса) в структурированном в соответствии с федеральной информационной адресной системой виде | | | | | - | |
| 1.2. | Дополнительные сведения о местоположении земельного участка | | | | | - | |
| 2. | Площадь земельного участка ± величина погрешности определения (вычисления) площади (P ± ΔP), м ² | | | | | 615 +/- 9 | |

| 3. Сведения о характеристиках уточняемого земельного участка с кадастровым номером 70:06:0101003:441 : | | |
|---|---|--|
| № п/п | Наименование характеристики | Значение характеристики |
| 1 | 2 | 3 |
| 3. | Формула, примененная для расчета предельной допустимой погрешности определения площади земельного участка, с подставленными значениями и итоговые (вычисленные) значения (ΔP), м ² | $\Delta P = 3.5 * M_t * \sqrt{P} = 3.5 * 0,1 * \sqrt{615} = 9$ |
| 4. | Площадь земельного участка согласно сведениям Единого государственного реестра недвижимости (Ркад), м ² | 597 |
| 5. | Оценка расхождения Р и Ркад (Р - Ркад), м ² | 18 |
| 6. | Предельные минимальный и максимальный размеры земельного участка (Рмин и Рмакс), м ² | - - |
| 7. | Кадастровый номер или иной государственный учетный номер (инвентарный) объекта недвижимости, расположенного на земельном участке | 70:06:0101003:2161 |
| 8. | Вид (виды) разрешенного использования | для ведения личного подсобного хозяйства (код классификатора 2.2) |
| 8.1. | Дополнительные сведения об использовании земельного участка | - |
| 9. | Сведения о земельных участках (землях общего пользования, территории общего пользования), посредством которых обеспечивается доступ | - |
| 10. | Иные сведения | - |
| 4. Пояснения к сведениям об уточняемом земельном участке с кадастровым номером 70:06:0101003:441 : | | |
| 1. | - | |

Сведения об уточняемых земельных участках, необходимые для исправления реестровых ошибок в сведениях о местоположении их границ

1. Сведения о характерных точках границ уточняемого земельного участка с кадастровым номером 70:06:0101003:85 :

Система координат МСК 70, зона 2

Зона № 2

| Обозначение характерных точек границ | Координаты, м | | | | Метод определения координат | Формулы, примененные для расчета средней квадратической погрешности определения границ (Mt), с подставленными в такие формулы значениями и итоговые (вычисленные) значения Mt, м | Описание закрепления точки |
|--------------------------------------|--|------------|--|------------|---|--|----------------------------|
| | содержатся в Едином государственном реестре недвижимости | | определены в результате выполнения комплексных кадастровых работ | | | | |
| | X | Y | X | Y | | | |
| 1 | 2 | 3 | 4 | 5 | 6 | 7 | 8 |
| 1394 | 639258.68 | 2429812.70 | 639257.15 | 2429816.54 | Метод спутниковых геодезических измерений (определений) | 0.1 | Закрепление отсутствует |
| 1395 | 639265.00 | 2429797.41 | 639263.69 | 2429800.59 | Метод спутниковых геодезических измерений (определений) | 0.1 | Закрепление отсутствует |
| 1396 | 639266.44 | 2429798.08 | - | - | - | 0.1 | Закрепление отсутствует |
| 1397 | 639272.88 | 2429801.18 | - | - | - | 0.1 | Закрепление отсутствует |
| 1398 | 639283.96 | 2429806.43 | - | - | - | 0.1 | Закрепление отсутствует |
| 1399 | 639286.93 | 2429807.87 | - | - | - | 0.1 | Закрепление отсутствует |
| 1400 | 639303.37 | 2429815.71 | 639292.75 | 2429812.14 | Метод спутниковых геодезических измерений (определений) | 0.1 | Закрепление отсутствует |
| 1401 | 639319.19 | 2429823.24 | 639316.97 | 2429822.18 | Метод спутниковых геодезических измерений (определений) | 0.1 | Закрепление отсутствует |

1. Сведения о характерных точках границ уточняемого земельного участка с кадастровым номером 70:06:0101003:85 :

| Система координат МСК 70, зона 2 | | | | | Зона № 2 | | |
|--------------------------------------|--|------------|--|------------|---|--|----------------------------|
| Обозначение характерных точек границ | Координаты, м | | | | Метод определения координат | Формулы, примененные для расчета средней квадратической погрешности определения координат характерных точек границ (Mt), с подставленными в такие формулы значениями и итоговые (вычисленные) значения Mt, м | Описание закрепления точки |
| | содержатся в Едином государственном реестре недвижимости | | определены в результате выполнения комплексных кадастровых работ | | | | |
| | X | Y | X | Y | | | |
| 1 | 2 | 3 | 4 | 5 | 6 | 7 | 8 |
| 1402 | 639309.52 | 2429840.80 | 639309.52 | 2429840.80 | Метод спутниковых геодезических измерений (определений) | 0.1 | Закрепление отсутствует |
| н791У | - | - | 639272.20 | 2429823.51 | Метод спутниковых геодезических измерений (определений) | 0.1 | Закрепление отсутствует |
| н792У | - | - | 639262.07 | 2429818.82 | Метод спутниковых геодезических измерений (определений) | 0.1 | Закрепление отсутствует |
| 1403 | 639273.59 | 2429820.05 | - | - | - | 0.1 | Закрепление отсутствует |
| 1404 | 639264.51 | 2429815.45 | - | - | - | 0.1 | Закрепление отсутствует |
| 1394 | 639258.68 | 2429812.70 | 639257.15 | 2429816.54 | Метод спутниковых геодезических измерений (определений) | 0.1 | Закрепление отсутствует |

2. Сведения о частях границ уточняемого земельного участка с кадастровым номером 70:06:0101003:85 :

| Обозначение части границ | | Горизонтальное проложение (S), м | Описание прохождения части границ | Сведения о согласовании местоположения границ (согласовано/спорное) |
|--------------------------|-------|----------------------------------|-----------------------------------|---|
| от т. | до т. | | | |
| 1 | 2 | 3 | 4 | 5 |
| 1394 | 1395 | 17.24 | - | - |
| 1395 | 1400 | 31.27 | - | - |
| 1400 | 1401 | 26.22 | - | - |

| 2. Сведения о частях границ уточняемого земельного участка с кадастровым номером 70:06:0101003:85 : | | | | |
|--|---|----------------------------------|--|---|
| Обозначение части границ | | Горизонтальное проложение (S), м | Описание прохождения части границ | Сведения о согласовании местоположения границ (согласовано/спорное) |
| от т. | до т. | | | |
| 1 | 2 | 3 | 4 | 5 |
| 1401 | 1402 | 20.06 | - | - |
| 1402 | н791У | 41.13 | - | - |
| н791У | н792У | 11.16 | - | - |
| н792У | 1394 | 5.42 | - | - |
| 3. Сведения о характеристиках уточняемого земельного участка с кадастровым номером 70:06:0101003:85 : | | | | |
| № п/п | Наименование характеристики | | Значение характеристики | |
| 1 | 2 | | 3 | |
| 1. | Адрес земельного участка | | - | |
| 1.1. | Сведения о местоположении земельного участка (при отсутствии адреса) в структурированном в соответствии с федеральной информационной адресной системой виде | | - | |
| 1.2. | Дополнительные сведения о местоположении земельного участка | | - | |
| 2. | Площадь земельного участка ± величина погрешности определения (вычисления) площади (P ± ΔP), м2 | | 1079 +/- 11 | |
| 3. | Формула, примененная для расчета предельной допустимой погрешности определения площади земельного участка, с подставленными значениями и итоговые (вычисленные) значения (ΔP), м2 | | $\Delta P = 3.5 * M_t * \sqrt{P} = 3.5 * 0,1 * \sqrt{1079} = 11$ | |
| 4. | Площадь земельного участка согласно сведениям Единого государственного реестра недвижимости (Ркад), м2 | | 1048 | |
| 5. | Оценка расхождения P и Ркад (P - Ркад), м2 | | 31 | |
| 6. | Предельные минимальный и максимальный размеры земельного участка (Рмин и Рмакс), м2 | | - - | |
| 7. | Кадастровый номер или иной государственный учетный номер (инвентарный) объекта недвижимости, расположенного на земельном участке | | 70:06:0101003:1065 | |
| 8. | Вид (виды) разрешенного использования | | Для ведения личного подсобного хозяйства | |
| 8.1. | Дополнительные сведения об использовании земельного участка | | - | |
| 9. | Сведения о земельных участках (землях общего пользования, территории общего пользования), посредством которых обеспечивается доступ | | - | |
| 10. | Иные сведения | | - | |
| 4. Пояснения к сведениям об уточняемом земельном участке с кадастровым номером 70:06:0101003:85 : | | | | |
| 1. | - | | | |

Сведения об уточняемых земельных участках, необходимые для исправления реестровых ошибок в сведениях о местоположении их границ

1. Сведения о характерных точках границ уточняемого земельного участка с кадастровым номером 70:06:0101003:73 :

Система координат МСК 70, зона 2

Зона №2

| Обозначение характерных точек границ | Координаты, м | | | | Метод определения координат | Формулы, примененные для расчета средней квадратической погрешности определения координат характерных точек границ (Mt), с подставленными в такие формулы значениями и итоговые (вычисленные) значения Mt, м | Описание закрепления точки |
|--------------------------------------|--|------------|--|------------|---|--|----------------------------|
| | содержатся в Едином государственном реестре недвижимости | | определены в результате выполнения комплексных кадастровых работ | | | | |
| | X | Y | X | Y | | | |
| 1 | 2 | 3 | 4 | 5 | 6 | 7 | 8 |
| 1405 | 639249.51 | 2429838.68 | 639248.05 | 2429837.04 | Метод спутниковых геодезических измерений (определений) | 0.1 | Закрепление отсутствует |
| 1406 | 639264.20 | 2429843.61 | - | - | - | 0.1 | Закрепление отсутствует |
| 1407 | 639279.01 | 2429849.05 | - | - | - | 0.1 | Закрепление отсутствует |
| 1408 | 639302.06 | 2429857.53 | 639300.65 | 2429861.67 | Метод спутниковых геодезических измерений (определений) | 0.1 | Закрепление отсутствует |
| 1409 | 639298.95 | 2429866.64 | 639298.95 | 2429866.64 | Метод спутниковых геодезических измерений (определений) | 0.1 | Закрепление отсутствует |
| 1410 | 639315.59 | 2429872.45 | 639315.59 | 2429872.45 | Метод спутниковых геодезических измерений (определений) | 0.1 | Закрепление отсутствует |
| 1411 | 639311.72 | 2429881.85 | 639311.72 | 2429881.85 | Метод спутниковых геодезических измерений (определений) | 0.1 | Закрепление отсутствует |

| 1. Сведения о характерных точках границ уточняемого земельного участка с кадастровым номером 70:06:0101003:73 : | | | | | | | |
|---|--|----------------------------------|--|-----------------------------------|---|--|----------------------------|
| Система координат МСК 70, зона 2 | | | | | | Зона № 2 | |
| Обозначение характерных точек границ | Координаты, м | | | | Метод определения координат | Формулы, примененные для расчета средней квадратической погрешности определения координат характерных точек границ (Mt), с подставленными в такие формулы значениями и итоговые (вычисленные) значения Mt, м | Описание закрепления точки |
| | содержатся в Едином государственном реестре недвижимости | | определены в результате выполнения комплексных кадастровых работ | | | | |
| | X | Y | X | Y | | | |
| 1 | 2 | 3 | 4 | 5 | 6 | 7 | 8 |
| 1412 | 639295.60 | 2429875.80 | 639295.60 | 2429875.80 | Метод спутниковых геодезических измерений (определений) | 0.1 | Закрепление отсутствует |
| 1413 | 639260.33 | 2429862.68 | - | - | - | 0.1 | Закрепление отсутствует |
| 1414 | 639258.87 | 2429858.71 | - | - | - | 0.1 | Закрепление отсутствует |
| 1415 | 639253.56 | 2429856.73 | - | - | - | 0.1 | Закрепление отсутствует |
| 1416 | 639252.50 | 2429859.54 | - | - | - | 0.1 | Закрепление отсутствует |
| 1417 | 639248.03 | 2429857.99 | - | - | - | 0.1 | Закрепление отсутствует |
| 1418 | 639243.30 | 2429856.50 | 639240.05 | 2429857.14 | Метод спутниковых геодезических измерений (определений) | 0.1 | Закрепление отсутствует |
| 1405 | 639249.51 | 2429838.68 | 639248.05 | 2429837.04 | Метод спутниковых геодезических измерений (определений) | 0.1 | Закрепление отсутствует |
| 2. Сведения о частях границ уточняемого земельного участка с кадастровым номером 70:06:0101003:73 : | | | | | | | |
| Обозначение части границ | | Горизонтальное проложение (S), м | | Описание прохождения части границ | Сведения о согласовании местоположения границ (согласовано/спорное) | | |
| от т. | до т. | | | | | | |
| 1 | 2 | 3 | | 4 | 5 | | |
| 1405 | 1408 | 58.08 | | - | - | | |
| 1408 | 1409 | 5.25 | | - | - | | |
| 1409 | 1410 | 17.63 | | - | - | | |
| 1410 | 1411 | 10.17 | | - | - | | |
| 1411 | 1412 | 17.22 | | - | - | | |

| 2. Сведения о частях границ уточняемого земельного участка с кадастровым номером 70:06:0101003:73 : | | | | |
|--|---|----------------------------------|--|---|
| Обозначение части границ | | Горизонтальное проложение (S), м | Описание прохождения части границ | Сведения о согласовании местоположения границ (согласовано/спорное) |
| от т. | до т. | | | |
| 1 | 2 | 3 | 4 | 5 |
| 1412 | 1418 | 58.60 | - | - |
| 1418 | 1405 | 21.63 | - | - |
| 3. Сведения о характеристиках уточняемого земельного участка с кадастровым номером 70:06:0101003:73 : | | | | |
| № п/п | Наименование характеристики | | Значение характеристики | |
| 1 | 2 | | 3 | |
| 1. | Адрес земельного участка | | - | |
| 1.1. | Сведения о местоположении земельного участка (при отсутствии адреса) в структурированном в соответствии с федеральной информационной адресной системой виде | | - | |
| 1.2. | Дополнительные сведения о местоположении земельного участка | | - | |
| 2. | Площадь земельного участка ± величина погрешности определения (вычисления) площади ($P \pm \Delta P$), м ² | | 1241 +/- 12 | |
| 3. | Формула, примененная для расчета предельной допустимой погрешности определения площади земельного участка, с подставленными значениями и итоговые (вычисленные) значения (ΔP), м ² | | $\Delta P = 3.5 * M_t * \sqrt{P} = 3.5 * 0,1 * \sqrt{1241} = 12$ | |
| 4. | Площадь земельного участка согласно сведениям Единого государственного реестра недвижимости ($P_{\text{кад}}$), м ² | | 1223 | |
| 5. | Оценка расхождения P и $P_{\text{кад}}$ ($P - P_{\text{кад}}$), м ² | | 18 | |
| 6. | Предельные минимальный и максимальный размеры земельного участка ($R_{\text{мин}}$ и $R_{\text{макс}}$), м ² | | - | |
| 7. | Кадастровый номер или иной государственный учетный номер (инвентарный) объекта недвижимости, расположенного на земельном участке | | - | |
| 8. | Вид (виды) разрешенного использования | | Для ведения личного подсобного хозяйства | |
| 8.1. | Дополнительные сведения об использовании земельного участка | | - | |
| 9. | Сведения о земельных участках (землях общего пользования, территории общего пользования), посредством которых обеспечивается доступ | | - | |
| 10. | Иные сведения | | - | |
| 4. Пояснения к сведениям об уточняемом земельном участке с кадастровым номером 70:06:0101003:73 : | | | | |
| 1. | - | | | |

Сведения об уточняемых земельных участках, необходимые для исправления реестровых ошибок в сведениях о местоположении их границ

1. Сведения о характерных точках границ уточняемого земельного участка с кадастровым номером 70:06:0101003:77 :

Система координат МСК 70, зона 2

Зона № 2

| Обозначение характерных точек границ | Координаты, м | | | | Метод определения координат | Формулы, примененные для расчета средней квадратической погрешности определения границ (Mt), с подставленными в такие формулы значениями и итоговые (вычисленные) значения Mt, м | Описание закрепления точки |
|--------------------------------------|--|------------|--|------------|---|--|----------------------------|
| | содержатся в Едином государственном реестре недвижимости | | определены в результате выполнения комплексных кадастровых работ | | | | |
| | X | Y | X | Y | | | |
| 1 | 2 | 3 | 4 | 5 | 6 | 7 | 8 |
| 1418 | 639243.30 | 2429856.50 | 639240.05 | 2429857.14 | Метод спутниковых геодезических измерений (определений) | 0.1 | Закрепление отсутствует |
| 1417 | 639248.03 | 2429857.99 | - | - | - | 0.1 | Закрепление отсутствует |
| 1416 | 639252.50 | 2429859.54 | - | - | - | 0.1 | Закрепление отсутствует |
| 1415 | 639253.56 | 2429856.73 | - | - | - | 0.1 | Закрепление отсутствует |
| 1414 | 639258.87 | 2429858.71 | - | - | - | 0.1 | Закрепление отсутствует |
| 1413 | 639260.33 | 2429862.68 | - | - | - | 0.1 | Закрепление отсутствует |
| 1412 | 639295.60 | 2429875.80 | 639292.53 | 2429874.66 | Метод спутниковых геодезических измерений (определений) | 0.1 | Закрепление отсутствует |
| 1419 | 639288.83 | 2429894.52 | 639284.15 | 2429895.69 | Метод спутниковых геодезических измерений (определений) | 0.1 | Закрепление отсутствует |
| 1420 | 639236.63 | 2429875.67 | 639233.25 | 2429875.54 | Метод спутниковых геодезических измерений (определений) | 0.1 | Закрепление отсутствует |

| 1. Сведения о характерных точках границ уточняемого земельного участка с кадастровым номером 70:06:0101003:77 : | | | | | | | |
|---|---|----------------------------------|--|-----------------------------------|---|--|----------------------------|
| Система координат МСК 70, зона 2 | | | | | | Зона № 2 | |
| Обозначение характерных точек границ | Координаты, м | | | | Метод определения координат | Формулы, примененные для расчета средней квадратической погрешности определения координат характерных точек границ (Mt), с подставленными в такие формулы значениями и итоговые (вычисленные) значения Mt, м | Описание закрепления точки |
| | содержатся в Едином государственном реестре недвижимости | | определены в результате выполнения комплексных кадастровых работ | | | | |
| | X | Y | X | Y | | | |
| 1 | 2 | 3 | 4 | 5 | 6 | 7 | 8 |
| 1418 | 639243.30 | 2429856.50 | 639240.05 | 2429857.14 | Метод спутниковых геодезических измерений (определений) | 0.1 | Закрепление отсутствует |
| 2. Сведения о частях границ уточняемого земельного участка с кадастровым номером 70:06:0101003:77 : | | | | | | | |
| Обозначение части границ | | Горизонтальное проложение (S), м | | Описание прохождения части границ | Сведения о согласовании местоположения границ (согласовано/спорное) | | |
| от т. | до т. | | | | | | |
| 1 | 2 | 3 | | 4 | 5 | | |
| 1418 | 1412 | 55.33 | | - | - | | |
| 1412 | 1419 | 22.64 | | - | - | | |
| 1419 | 1420 | 54.74 | | - | - | | |
| 1420 | 1418 | 19.62 | | - | - | | |
| 3. Сведения о характеристиках уточняемого земельного участка с кадастровым номером 70:06:0101003:77 : | | | | | | | |
| № п/п | Наименование характеристики | | | | | Значение характеристики | |
| 1 | 2 | | | | | 3 | |
| 1. | Адрес земельного участка | | | | | - | |
| 1.1. | Сведения о местоположении земельного участка (при отсутствии адреса) в структурированном в соответствии с федеральной информационной адресной системой виде | | | | | - | |
| 1.2. | Дополнительные сведения о местоположении земельного участка | | | | | - | |
| 2. | Площадь земельного участка ± величина погрешности определения (вычисления) площади (P ± ΔP), м ² | | | | | 1162 +/- 12 | |
| 3. | Формула, примененная для расчета предельной допустимой погрешности определения площади земельного участка, с подставленными значениями и итоговые (вычисленные) значения (ΔP), м ² | | | | | ΔP=3.5*Mt*√P=3.5*0,1*√1162=12 | |
| 4. | Площадь земельного участка согласно сведениям Единого государственного реестра недвижимости (Pкад), м ² | | | | | 1144 | |
| 5. | Оценка расхождения P и Pкад (P - Pкад), м ² | | | | | 18 | |
| 6. | Предельные минимальный и максимальный размеры земельного участка (Pмин и Pмакс), м ² | | | | | - - | |
| 7. | Кадастровый номер или иной государственный учетный номер (инвентарный) объекта недвижимости, расположенного на земельном участке | | | | | - | |

3. Сведения о характеристиках уточняемого земельного участка с кадастровым номером 70:06:0101003:77 :

| № п/п | Наименование характеристики | Значение характеристики |
|--------------|---|--|
| 1 | 2 | 3 |
| 8. | Вид (виды) разрешенного использования | Для ведения личного подсобного хозяйства |
| 8.1. | Дополнительные сведения об использовании земельного участка | - |
| 9. | Сведения о земельных участках (землях общего пользования, территории общего пользования), посредством которых обеспечивается доступ | - |
| 10. | Иные сведения | - |

4. Пояснения к сведениям об уточняемом земельном участке с кадастровым номером 70:06:0101003:77 :

1. -

Сведения об уточняемых земельных участках, необходимые для исправления реестровых ошибок в сведениях о местоположении их границ

1. Сведения о характерных точках границ уточняемого земельного участка с кадастровым номером 70:06:0101003:91 :

Система координат МСК 70, зона 2

Зона №2

| Обозначение характерных точек границ | Координаты, м | | | | Метод определения координат | Формулы, примененные для расчета средней квадратической погрешности определения границ (Mt), с подставленными в такие формулы значениями и итоговые (вычисленные) значения Mt, м | Описание закрепления точки |
|--------------------------------------|--|------------|--|------------|---|--|----------------------------|
| | содержатся в Едином государственном реестре недвижимости | | определены в результате выполнения комплексных кадастровых работ | | | | |
| | X | Y | X | Y | | | |
| 1 | 2 | 3 | 4 | 5 | 6 | 7 | 8 |
| 1421 | 639278.20 | 2429706.85 | 639271.93 | 2429712.68 | Метод спутниковых геодезических измерений (определений) | 0.1 | Закрепление отсутствует |
| 1422 | 639275.60 | 2429712.41 | 639273.83 | 2429713.68 | Метод спутниковых геодезических измерений (определений) | 0.1 | Закрепление отсутствует |
| 1423 | 639277.81 | 2429712.93 | - | - | - | 0.1 | Закрепление отсутствует |
| 1424 | 639269.87 | 2429730.56 | 639265.41 | 2429731.29 | Метод спутниковых геодезических измерений (определений) | 0.1 | Закрепление отсутствует |
| н806У | - | - | 639260.36 | 2429729.10 | Метод спутниковых геодезических измерений (определений) | 0.1 | Закрепление отсутствует |
| н807У | - | - | 639249.32 | 2429724.32 | Метод спутниковых геодезических измерений (определений) | 0.1 | Закрепление отсутствует |

1. Сведения о характерных точках границ уточняемого земельного участка с кадастровым номером 70:06:0101003:91 :

Система координат МСК 70, зона 2

Зона № 2

| Обозначение характерных точек границ | Координаты, м | | | | Метод определения координат | Формулы, примененные для расчета средней квадратической погрешности определения координат характерных точек границ (Mt), с подставленными в такие формулы значениями и итоговые (вычисленные) значения Mt, м | Описание закрепления точки |
|--------------------------------------|--|------------|--|------------|---|--|----------------------------|
| | содержатся в Едином государственном реестре недвижимости | | определены в результате выполнения комплексных кадастровых работ | | | | |
| | X | Y | X | Y | | | |
| 1 | 2 | 3 | 4 | 5 | 6 | 7 | 8 |
| n808У | - | - | 639219.61 | 2429711.44 | Метод спутниковых геодезических измерений (определений) | 0.1 | Закрепление отсутствует |
| 1425 | 639265.83 | 2429728.77 | - | - | - | 0.1 | Закрепление отсутствует |
| 1426 | 639254.79 | 2429724.29 | - | - | - | 0.1 | Закрепление отсутствует |
| 1427 | 639214.31 | 2429706.92 | 639213.91 | 2429709.54 | Метод спутниковых геодезических измерений (определений) | 0.1 | Закрепление отсутствует |
| 1428 | 639216.24 | 2429701.91 | 639216.24 | 2429701.91 | Метод спутниковых геодезических измерений (определений) | 0.1 | Закрепление отсутствует |
| 1429 | 639217.79 | 2429697.90 | 639217.79 | 2429697.90 | Метод спутниковых геодезических измерений (определений) | 0.1 | Закрепление отсутствует |
| 1430 | 639227.51 | 2429701.32 | 639227.51 | 2429701.32 | Метод спутниковых геодезических измерений (определений) | 0.1 | Закрепление отсутствует |

1. Сведения о характерных точках границ уточняемого земельного участка с кадастровым номером 70:06:0101003:91 :

Система координат МСК 70, зона 2

Зона № 2

| Обозначение характерных точек границ | Координаты, м | | | | Метод определения координат | Формулы, примененные для расчета средней квадратической погрешности определения координат характерных точек границ (Mt), с подставленными в такие формулы значениями и итоговые (вычисленные) значения Mt, м | Описание закрепления точки |
|--------------------------------------|--|------------|--|------------|---|--|----------------------------|
| | содержатся в Едином государственном реестре недвижимости | | определены в результате выполнения комплексных кадастровых работ | | | | |
| | X | Y | X | Y | | | |
| 1 | 2 | 3 | 4 | 5 | 6 | 7 | 8 |
| 1431 | 639230.39 | 2429693.57 | 639230.39 | 2429693.57 | Метод спутниковых геодезических измерений (определений) | 0.1 | Закрепление отсутствует |
| н809У | - | - | 639249.76 | 2429701.37 | Метод спутниковых геодезических измерений (определений) | 0.1 | Закрепление отсутствует |
| н810У | - | - | 639251.09 | 2429699.19 | Метод спутниковых геодезических измерений (определений) | 0.1 | Закрепление отсутствует |
| н811У | - | - | 639258.63 | 2429702.98 | Метод спутниковых геодезических измерений (определений) | 0.1 | Закрепление отсутствует |
| н812У | - | - | 639258.05 | 2429704.11 | Метод спутниковых геодезических измерений (определений) | 0.1 | Закрепление отсутствует |

1. Сведения о характерных точках границ уточняемого земельного участка с кадастровым номером 70:06:0101003:91 :

Система координат МСК 70, зона 2

Зона № 2

| Обозначение характерных точек границ | Координаты, м | | | | Метод определения координат | Формулы, примененные для расчета средней квадратической погрешности определения координат характерных точек границ (Mt), с подставленными в такие формулы значениями и итоговые (вычисленные) значения Mt, м | Описание закрепления точки |
|--------------------------------------|--|------------|--|------------|---|--|----------------------------|
| | содержатся в Едином государственном реестре недвижимости | | определены в результате выполнения комплексных кадастровых работ | | | | |
| | X | Y | X | Y | | | |
| 1 | 2 | 3 | 4 | 5 | 6 | 7 | 8 |
| н813У | - | - | 639260.58 | 2429705.73 | Метод спутниковых геодезических измерений (определений) | 0.1 | Закрепление отсутствует |
| 1432 | 639241.91 | 2429698.02 | - | - | - | 0.1 | Закрепление отсутствует |
| 1433 | 639247.15 | 2429699.92 | - | - | - | 0.1 | Закрепление отсутствует |
| 1434 | 639252.94 | 2429702.27 | - | - | - | 0.1 | Закрепление отсутствует |
| 1435 | 639257.17 | 2429703.79 | - | - | - | 0.1 | Закрепление отсутствует |
| 1436 | 639264.66 | 2429706.47 | 639262.28 | 2429703.03 | Метод спутниковых геодезических измерений (определений) | 0.1 | Закрепление отсутствует |
| 1437 | 639266.63 | 2429701.69 | 639273.98 | 2429708.33 | Метод спутниковых геодезических измерений (определений) | 0.1 | Закрепление отсутствует |
| 1421 | 639278.20 | 2429706.85 | 639271.93 | 2429712.68 | Метод спутниковых геодезических измерений (определений) | 0.1 | Закрепление отсутствует |

| 2. Сведения о частях границ уточняемого земельного участка с кадастровым номером 70:06:0101003:91 : | | | | |
|--|---|--|-----------------------------------|---|
| Обозначение части границ | | Горизонтальное проложение (S), м | Описание прохождения части границ | Сведения о согласовании местоположения границ (согласовано/спорное) |
| от т. | до т. | | | |
| 1 | 2 | 3 | 4 | 5 |
| 1421 | 1422 | 2.15 | - | - |
| н813У | 1436 | 3.19 | - | - |
| н812У | н813У | 3.00 | - | - |
| н811У | н812У | 1.27 | - | - |
| н810У | н811У | 8.44 | - | - |
| н809У | н810У | 2.55 | - | - |
| 1431 | н809У | 20.88 | - | - |
| 1430 | 1431 | 8.27 | - | - |
| 1429 | 1430 | 10.30 | - | - |
| 1428 | 1429 | 4.30 | - | - |
| 1427 | 1428 | 7.98 | - | - |
| н808У | 1427 | 6.01 | - | - |
| н807У | н808У | 32.38 | - | - |
| н806У | н807У | 12.03 | - | - |
| 1424 | н806У | 5.50 | - | - |
| 1422 | 1424 | 19.52 | - | - |
| 1436 | 1437 | 12.84 | - | - |
| 1437 | 1421 | 4.81 | - | - |
| 3. Сведения о характеристиках уточняемого земельного участка с кадастровым номером 70:06:0101003:91 : | | | | |
| № п/п | Наименование характеристики | Значение характеристики | | |
| 1 | 2 | 3 | | |
| 1. | Адрес земельного участка | - | | |
| 1.1. | Сведения о местоположении земельного участка (при отсутствии адреса) в структурированном в соответствии с федеральной информационной адресной системой виде | - | | |
| 1.2. | Дополнительные сведения о местоположении земельного участка | - | | |
| 2. | Площадь земельного участка ± величина погрешности определения (вычисления) площади ($P \pm \Delta P$), м ² | 1178 +/- 12 | | |
| 3. | Формула, примененная для расчета предельной допустимой погрешности определения площади земельного участка, с подставленными значениями и итоговые (вычисленные) значения (ΔP), м ² | $\Delta P = 3.5 * M_t * \sqrt{P} = 3.5 * 0,1 * \sqrt{1178} = 12$ | | |
| 4. | Площадь земельного участка согласно сведениям Единого государственного реестра недвижимости (Р _{кад}), м ² | 1155 | | |
| 5. | Оценка расхождения Р и Р _{кад} (Р - Р _{кад}), м ² | 23 | | |
| 6. | Предельные минимальный и максимальный размеры земельного участка (Р _{мин} и Р _{макс}), м ² | - - | | |
| 7. | Кадастровый номер или иной государственный учетный номер (инвентарный) объекта недвижимости, расположенного на земельном участке | 70:06:0101003:1036 | | |
| 8. | Вид (виды) разрешенного использования | Для ведения личного подсобного хозяйства | | |

3. Сведения о характеристиках уточняемого земельного участка с кадастровым номером 70:06:0101003:91 :

| № п/п | Наименование характеристики | Значение характеристики |
|-------|---|-------------------------|
| 1 | 2 | 3 |
| 8.1. | Дополнительные сведения об использовании земельного участка | - |
| 9. | Сведения о земельных участках (землях общего пользования, территории общего пользования), посредством которых обеспечивается доступ | - |
| 10. | Иные сведения | - |

4. Пояснения к сведениям об уточняемом земельном участке с кадастровым номером 70:06:0101003:91 :

| | |
|----|---|
| 1. | - |
|----|---|

| | |
|--|--|
| | |
|--|--|

Сведения об уточняемых земельных участках, необходимые для исправления реестровых ошибок в сведениях о местоположении их границ

1. Сведения о характерных точках границ уточняемого земельного участка с кадастровым номером 70:06:0101003:514 :

Система координат МСК 70, зона 2

Зона № 2

| Обозначение характерных точек границ | Координаты, м | | | | Метод определения координат | Формулы, примененные для расчета средней квадратической погрешности определения границ (Mt), с подставленными в такие формулы значениями и итоговые (вычисленные) значения Mt, м | Описание закрепления точки |
|--------------------------------------|--|------------|--|------------|---|--|----------------------------|
| | содержатся в Едином государственном реестре недвижимости | | определены в результате выполнения комплексных кадастровых работ | | | | |
| | X | Y | X | Y | | | |
| 1 | 2 | 3 | 4 | 5 | 6 | 7 | 8 |
| 1438 | 639659.18 | 2429362.38 | 639659.18 | 2429362.38 | Метод спутниковых геодезических измерений (определений) | 0.1 | - |
| н838У | - | - | 639656.48 | 2429360.95 | Метод спутниковых геодезических измерений (определений) | 0.1 | - |
| 1439 | 639647.24 | 2429356.05 | 639647.24 | 2429356.05 | Метод спутниковых геодезических измерений (определений) | 0.1 | - |
| н837У | - | - | 639616.10 | 2429335.51 | Метод спутниковых геодезических измерений (определений) | 0.1 | - |
| 1440 | 639613.96 | 2429334.10 | 639613.96 | 2429334.10 | Метод спутниковых геодезических измерений (определений) | 0.1 | - |

1. Сведения о характерных точках границ уточняемого земельного участка с кадастровым номером 70:06:0101003:514 :

Система координат МСК 70, зона 2

Зона № 2

| Обозначение характерных точек границ | Координаты, м | | | | Метод определения координат | Формулы, примененные для расчета средней квадратической погрешности определения координат характерных точек границ (Mt), с подставленными в такие формулы значениями и итоговые (вычисленные) значения Mt, м | Описание закрепления точки |
|--------------------------------------|--|------------|--|------------|---|--|----------------------------|
| | содержатся в Едином государственном реестре недвижимости | | определены в результате выполнения комплексных кадастровых работ | | | | |
| | X | Y | X | Y | | | |
| 1 | 2 | 3 | 4 | 5 | 6 | 7 | 8 |
| 1441 | 639625.00 | 2429312.56 | 639625.00 | 2429312.56 | Метод спутниковых геодезических измерений (определений) | 0.1 | - |
| 515 | 639627.26 | 2429313.75 | 639627.26 | 2429313.75 | Метод спутниковых геодезических измерений (определений) | 0.1 | - |
| 514 | 639669.37 | 2429336.07 | 639669.37 | 2429336.07 | Метод спутниковых геодезических измерений (определений) | 0.1 | - |
| 1442 | 639671.32 | 2429337.11 | 639671.32 | 2429337.11 | Метод спутниковых геодезических измерений (определений) | 0.1 | - |
| 1438 | 639659.18 | 2429362.38 | 639659.18 | 2429362.38 | Метод спутниковых геодезических измерений (определений) | 0.1 | - |

| 2. Сведения о частях границ уточняемого земельного участка с кадастровым номером 70:06:0101003:514 : | | | | |
|---|---|----------------------------------|--|---|
| Обозначение части границ | | Горизонтальное проложение (S), м | Описание прохождения части границ | Сведения о согласовании местоположения границ (согласовано/спорное) |
| от т. | до т. | | | |
| 1 | 2 | 3 | 4 | 5 |
| 1438 | н838У | 3.06 | - | - |
| н838У | 1439 | 10.46 | - | - |
| 1439 | н837У | 37.30 | - | - |
| н837У | 1440 | 2.56 | - | - |
| 1440 | 1441 | 24.20 | - | - |
| 1441 | 515 | 2.55 | - | - |
| 515 | 514 | 47.66 | - | - |
| 514 | 1442 | 2.21 | - | - |
| 1442 | 1438 | 28.03 | - | - |
| 3. Сведения о характеристиках уточняемого земельного участка с кадастровым номером 70:06:0101003:514 : | | | | |
| № п/п | Наименование характеристики | | Значение характеристики | |
| 1 | 2 | | 3 | |
| 1. | Адрес земельного участка | | - | |
| 1.1. | Сведения о местоположении земельного участка (при отсутствии адреса) в структурированном в соответствии с федеральной информационной адресной системой виде | | - | |
| 1.2. | Дополнительные сведения о местоположении земельного участка | | - | |
| 2. | Площадь земельного участка ± величина погрешности определения (вычисления) площади ($P \pm \Delta P$), м ² | | 1403 +/- 13 | |
| 3. | Формула, примененная для расчета предельной допустимой погрешности определения площади земельного участка, с подставленными значениями и итоговые (вычисленные) значения (ΔP), м ² | | $\Delta P = 3.5 * M_t * \sqrt{P} = 3.5 * 0,1 * \sqrt{1403} = 13$ | |
| 4. | Площадь земельного участка согласно сведениям Единого государственного реестра недвижимости (Р _{кад}), м ² | | 1403 | |
| 5. | Оценка расхождения Р и Р _{кад} (Р - Р _{кад}), м ² | | - | |
| 6. | Предельные минимальный и максимальный размеры земельного участка (Р _{мин} и Р _{макс}), м ² | | - | |
| 7. | Кадастровый номер или иной государственный учетный номер (инвентарный) объекта недвижимости, расположенного на земельном участке | | 70:06:0101003:2138 | |
| 8. | Вид (виды) разрешенного использования | | Для ведения личного подсобного хозяйства | |
| 8.1. | Дополнительные сведения об использовании земельного участка | | - | |
| 9. | Сведения о земельных участках (землях общего пользования, территории общего пользования), посредством которых обеспечивается доступ | | - | |
| 10. | Иные сведения | | - | |
| 4. Пояснения к сведениям об уточняемом земельном участке с кадастровым номером 70:06:0101003:514 : | | | | |
| 1. | - | | | |

Сведения об уточняемых земельных участках, необходимые для исправления реестровых ошибок в сведениях о местоположении их границ

1. Сведения о характерных точках границ уточняемого земельного участка с кадастровым номером 70:06:0101003:399 :

Система координат МСК 70, зона 2

Зона № 2

| Обозначение характерных точек границ | Координаты, м | | | | Метод определения координат | Формулы, примененные для расчета средней квадратической погрешности определения границ (Mt), с подставленными в такие формулы значениями и итоговые (вычисленные) значения Mt, м | Описание закрепления точки |
|--------------------------------------|--|------------|--|------------|---|--|----------------------------|
| | содержатся в Едином государственном реестре недвижимости | | определены в результате выполнения комплексных кадастровых работ | | | | |
| | X | Y | X | Y | | | |
| 1 | 2 | 3 | 4 | 5 | 6 | 7 | 8 |
| 1443 | 639663.78 | 2429169.00 | 639664.40 | 2429168.26 | Метод спутниковых геодезических измерений (определений) | 0.1 | Закрепление отсутствует |
| н867У | - | - | 639659.42 | 2429178.88 | Метод спутниковых геодезических измерений (определений) | 0.1 | Закрепление отсутствует |
| н868У | - | - | 639655.89 | 2429177.41 | Метод спутниковых геодезических измерений (определений) | 0.1 | Закрепление отсутствует |
| н869У | - | - | 639650.33 | 2429190.13 | Метод спутниковых геодезических измерений (определений) | 0.1 | Закрепление отсутствует |
| н870У | - | - | 639639.94 | 2429185.71 | Метод спутниковых геодезических измерений (определений) | 0.1 | Закрепление отсутствует |

1. Сведения о характерных точках границ уточняемого земельного участка с кадастровым номером 70:06:0101003:399 :

Система координат МСК 70, зона 2

Зона № 2

| Обозначение характерных точек границ | Координаты, м | | | | Метод определения координат | Формулы, примененные для расчета средней квадратической погрешности определения координат характерных точек границ (Mt), с подставленными в такие формулы значениями и итоговые (вычисленные) значения Mt, м | Описание закрепления точки |
|--------------------------------------|--|------------|--|------------|---|--|----------------------------|
| | содержатся в Едином государственном реестре недвижимости | | определены в результате выполнения комплексных кадастровых работ | | | | |
| | X | Y | X | Y | | | |
| 1 | 2 | 3 | 4 | 5 | 6 | 7 | 8 |
| н871У | - | - | 639642.05 | 2429180.61 | Метод спутниковых геодезических измерений (определений) | 0.1 | Закрепление отсутствует |
| 1444 | 639650.99 | 2429200.83 | 639623.42 | 2429173.25 | Метод спутниковых геодезических измерений (определений) | 0.1 | Закрепление отсутствует |
| н872У | - | - | 639619.04 | 2429185.11 | Метод спутниковых геодезических измерений (определений) | 0.1 | Закрепление отсутствует |
| 1289 | 639598.21 | 2429179.27 | 639598.21 | 2429179.27 | Метод спутниковых геодезических измерений (определений) | 0.1 | Закрепление отсутствует |
| 1288 | 639599.08 | 2429175.28 | 639599.08 | 2429175.28 | Метод спутниковых геодезических измерений (определений) | 0.1 | Закрепление отсутствует |

1. Сведения о характерных точках границ уточняемого земельного участка с кадастровым номером 70:06:0101003:399 :

Система координат МСК 70, зона 2

Зона № 2

| Обозначение характерных точек границ | Координаты, м | | | | Метод определения координат | Формулы, примененные для расчета средней квадратической погрешности определения координат характерных точек границ (Mt), с подставленными в такие формулы значениями и итоговые (вычисленные) значения Mt, м | Описание закрепления точки |
|--------------------------------------|--|------------|--|------------|---|--|----------------------------|
| | содержатся в Едином государственном реестре недвижимости | | определены в результате выполнения комплексных кадастровых работ | | | | |
| | X | Y | X | Y | | | |
| 1 | 2 | 3 | 4 | 5 | 6 | 7 | 8 |
| 1287 | 639601.54 | 2429167.47 | 639600.68 | 2429170.21 | Метод спутниковых геодезических измерений (определений) | 0.1 | Закрепление отсутствует |
| 1298 | - | - | 639610.85 | 2429147.84 | Метод спутниковых геодезических измерений (определений) | 0.1 | Закрепление отсутствует |
| 1298 | 639608.20 | 2429146.78 | 639612.18 | 2429145.57 | Метод спутниковых геодезических измерений (определений) | 0.1 | Закрепление отсутствует |
| н873У | - | - | 639636.42 | 2429155.38 | Метод спутниковых геодезических измерений (определений) | 0.1 | Закрепление отсутствует |
| н874У | - | - | 639652.23 | 2429161.72 | Метод спутниковых геодезических измерений (определений) | 0.1 | Закрепление отсутствует |

| 1. Сведения о характерных точках границ уточняемого земельного участка с кадастровым номером 70:06:0101003:399 : | | | | | | | |
|--|---|----------------------------------|--|---|---|--|----------------------------|
| Система координат МСК 70, зона 2 | | | | | | Зона № 2 | |
| Обозначение характерных точек границ | Координаты, м | | | | Метод определения координат | Формулы, примененные для расчета средней квадратической погрешности определения координат характерных точек границ (Mt), с подставленными в такие формулы значениями и итоговые (вычисленные) значения Mt, м | Описание закрепления точки |
| | содержатся в Едином государственном реестре недвижимости | | определены в результате выполнения комплексных кадастровых работ | | | | |
| | X | Y | X | Y | | | |
| 1 | 2 | 3 | 4 | 5 | 6 | 7 | 8 |
| 1443 | 639663.78 | 2429169.00 | 639664.40 | 2429168.26 | Метод спутниковых геодезических измерений (определений) | 0.1 | Закрепление отсутствует |
| 2. Сведения о частях границ уточняемого земельного участка с кадастровым номером 70:06:0101003:399 : | | | | | | | |
| Обозначение части границ | | Горизонтальное проложение (S), м | Описание прохождения части границ | Сведения о согласовании местоположения границ (согласовано/спорное) | | | |
| от т. | до т. | | | | | | |
| 1 | 2 | 3 | 4 | 5 | | | |
| 1443 | н867У | 11.73 | - | - | | | |
| н867У | н868У | 3.82 | - | - | | | |
| н868У | н869У | 13.88 | - | - | | | |
| н869У | н870У | 11.29 | - | - | | | |
| н870У | н871У | 5.52 | - | - | | | |
| н871У | 1444 | 20.03 | - | - | | | |
| 1444 | н872У | 12.64 | - | - | | | |
| н872У | 1289 | 21.63 | - | - | | | |
| 1289 | 1288 | 4.08 | - | - | | | |
| 1288 | 1287 | 5.32 | - | - | | | |
| 1287 | 1298 | 24.57 | - | - | | | |
| 1298 | 1298 | 2.63 | - | - | | | |
| 1298 | н873У | 26.15 | - | - | | | |
| н873У | н874У | 17.03 | - | - | | | |
| н874У | 1443 | 13.82 | - | - | | | |
| 3. Сведения о характеристиках уточняемого земельного участка с кадастровым номером 70:06:0101003:399 : | | | | | | | |
| № п/п | Наименование характеристики | | | Значение характеристики | | | |
| 1 | 2 | | | 3 | | | |
| 1. | Адрес земельного участка | | | - | | | |
| 1.1. | Сведения о местоположении земельного участка (при отсутствии адреса) в структурированном в соответствии с федеральной информационной адресной системой виде | | | - | | | |
| 1.2. | Дополнительные сведения о местоположении земельного участка | | | - | | | |

| 3. Сведения о характеристиках уточняемого земельного участка с кадастровым номером 70:06:0101003:399 : | | |
|---|---|--|
| № п/п | Наименование характеристики | Значение характеристики |
| 1 | 2 | 3 |
| 2. | Площадь земельного участка ± величина погрешности определения (вычисления) площади ($P \pm \Delta P$), м ² | 1552 +/- 14 |
| 3. | Формула, примененная для расчета предельной допустимой погрешности определения площади земельного участка, с подставленными значениями и итоговые (вычисленные) значения (ΔP), м ² | $\Delta P = 3.5 * M_t * \sqrt{P} = 3.5 * 0,1 * \sqrt{1552} = 14$ |
| 4. | Площадь земельного участка согласно сведениям Единого государственного реестра недвижимости ($P_{\text{кад}}$), м ² | 1470 |
| 5. | Оценка расхождения P и $P_{\text{кад}}$ ($P - P_{\text{кад}}$), м ² | 82 |
| 6. | Предельные минимальный и максимальный размеры земельного участка ($P_{\text{мин}}$ и $P_{\text{макс}}$), м ² | - - |
| 7. | Кадастровый номер или иной государственный учетный номер (инвентарный) объекта недвижимости, расположенного на земельном участке | 70:06:0101003:743 |
| 8. | Вид (виды) разрешенного использования | Личное подсобное хозяйство |
| 8.1. | Дополнительные сведения об использовании земельного участка | - |
| 9. | Сведения о земельных участках (землях общего пользования, территории общего пользования), посредством которых обеспечивается доступ | - |
| 10. | Иные сведения | - |
| 4. Пояснения к сведениям об уточняемом земельном участке с кадастровым номером 70:06:0101003:399 : | | |
| 1. | - | |

Сведения об уточняемых земельных участках, необходимые для исправления реестровых ошибок в сведениях о местоположении их границ

1. Сведения о характерных точках границ уточняемого земельного участка с кадастровым номером 70:06:0101003:386 :

Система координат МСК 70, зона 2

Зона № 2

| Обозначение характерных точек границ | Координаты, м | | | | Метод определения координат | Формулы, примененные для расчета средней квадратической погрешности определения границ (Mt), с подставленными в такие формулы значениями и итоговые (вычисленные) значения Mt, м | Описание закрепления точки |
|--------------------------------------|--|------------|--|------------|---|--|----------------------------|
| | содержатся в Едином государственном реестре недвижимости | | определены в результате выполнения комплексных кадастровых работ | | | | |
| | X | Y | X | Y | | | |
| 1 | 2 | 3 | 4 | 5 | 6 | 7 | 8 |
| 1445 | 639556.69 | 2429403.47 | 639558.25 | 2429402.06 | Метод спутниковых геодезических измерений (определений) | 0.1 | Закрепление отсутствует |
| 1446 | 639550.38 | 2429415.94 | - | - | - | 0.1 | Закрепление отсутствует |
| 1447 | 639548.34 | 2429419.98 | 639549.34 | 2429418.00 | Метод спутниковых геодезических измерений (определений) | 0.1 | Закрепление отсутствует |
| 1448 | 639530.84 | 2429408.98 | - | - | - | 0.1 | Закрепление отсутствует |
| 1449 | 639530.22 | 2429410.50 | - | - | - | 0.1 | Закрепление отсутствует |
| 1450 | 639500.51 | 2429393.83 | 639500.99 | 2429392.90 | Метод спутниковых геодезических измерений (определений) | 0.1 | Закрепление отсутствует |
| 1451 | 639506.02 | 2429383.15 | 639506.02 | 2429383.15 | Метод спутниковых геодезических измерений (определений) | 0.1 | Закрепление отсутствует |

1. Сведения о характерных точках границ уточняемого земельного участка с кадастровым номером 70:06:0101003:386 :

Система координат МСК 70, зона 2

Зона № 2

| Обозначение характерных точек границ | Координаты, м | | | | Метод определения координат | Формулы, примененные для расчета средней квадратической погрешности определения координат характерных точек границ (Mt), с подставленными в такие формулы значениями и итоговые (вычисленные) значения Mt, м | Описание закрепления точки |
|--------------------------------------|--|------------|--|------------|---|--|----------------------------|
| | содержатся в Едином государственном реестре недвижимости | | определены в результате выполнения комплексных кадастровых работ | | | | |
| | X | Y | X | Y | | | |
| 1 | 2 | 3 | 4 | 5 | 6 | 7 | 8 |
| 1452 | 639508.19 | 2429378.95 | 639509.18 | 2429375.92 | Метод спутниковых геодезических измерений (определений) | 0.1 | Закрепление отсутствует |
| н901У | - | - | 639529.59 | 2429387.58 | Метод спутниковых геодезических измерений (определений) | 0.1 | Закрепление отсутствует |
| н902У | - | - | 639530.48 | 2429388.04 | Метод спутниковых геодезических измерений (определений) | 0.1 | Закрепление отсутствует |
| н903У | - | - | 639532.56 | 2429389.02 | Метод спутниковых геодезических измерений (определений) | 0.1 | Закрепление отсутствует |
| н904У | - | - | 639533.46 | 2429389.45 | Метод спутниковых геодезических измерений (определений) | 0.1 | Закрепление отсутствует |

1. Сведения о характерных точках границ уточняемого земельного участка с кадастровым номером 70:06:0101003:386 :

Система координат МСК 70, зона 2

Зона № 2

| Обозначение характерных точек границ | Координаты, м | | | | Метод определения координат | Формулы, примененные для расчета средней квадратической погрешности определения координат характерных точек границ (Mt), с подставленными в такие формулы значениями и итоговые (вычисленные) значения Mt, м | Описание закрепления точки |
|--------------------------------------|--|------------|--|------------|---|--|----------------------------|
| | содержатся в Едином государственном реестре недвижимости | | определены в результате выполнения комплексных кадастровых работ | | | | |
| | X | Y | X | Y | | | |
| 1 | 2 | 3 | 4 | 5 | 6 | 7 | 8 |
| н905У | - | - | 639535.37 | 2429390.39 | Метод спутниковых геодезических измерений (определений) | 0.1 | Закрепление отсутствует |
| 1453 | 639530.61 | 2429390.74 | 639536.04 | 2429391.27 | Метод спутниковых геодезических измерений (определений) | 0.1 | Закрепление отсутствует |
| 1454 | 639531.66 | 2429392.42 | 639536.21 | 2429391.77 | Метод спутниковых геодезических измерений (определений) | 0.1 | Закрепление отсутствует |
| 1455 | 639545.51 | 2429398.56 | 639536.96 | 2429392.51 | Метод спутниковых геодезических измерений (определений) | 0.1 | Закрепление отсутствует |
| 1445 | 639556.69 | 2429403.47 | 639558.25 | 2429402.06 | Метод спутниковых геодезических измерений (определений) | 0.1 | Закрепление отсутствует |

| 2. Сведения о частях границ уточняемого земельного участка с кадастровым номером 70:06:0101003:386 : | | | | |
|---|---|----------------------------------|---|---|
| Обозначение части границ | | Горизонтальное проложение (S), м | Описание прохождения части границ | Сведения о согласовании местоположения границ (согласовано/спорное) |
| от т. | до т. | | | |
| 1 | 2 | 3 | 4 | 5 |
| 1445 | 1447 | 18.26 | - | - |
| 1447 | 1450 | 54.48 | - | - |
| 1450 | 1451 | 10.97 | - | - |
| 1451 | 1452 | 7.89 | - | - |
| 1452 | н901У | 23.51 | - | - |
| н901У | н902У | 1.00 | - | - |
| н902У | н903У | 2.30 | - | - |
| н903У | н904У | 1.00 | - | - |
| н904У | н905У | 2.13 | - | - |
| н905У | 1453 | 1.11 | - | - |
| 1453 | 1454 | 0.53 | - | - |
| 1454 | 1455 | 1.05 | - | - |
| 1455 | 1445 | 23.33 | - | - |
| 3. Сведения о характеристиках уточняемого земельного участка с кадастровым номером 70:06:0101003:386 : | | | | |
| № п/п | Наименование характеристики | | Значение характеристики | |
| 1 | 2 | | 3 | |
| 1. | Адрес земельного участка | | - | |
| 1.1. | Сведения о местоположении земельного участка (при отсутствии адреса) в структурированном в соответствии с федеральной информационной адресной системой виде | | - | |
| 1.2. | Дополнительные сведения о местоположении земельного участка | | - | |
| 2. | Площадь земельного участка ± величина погрешности определения (вычисления) площади (P ± ΔP), м2 | | 985 +/- 11 | |
| 3. | Формула, примененная для расчета предельной допустимой погрешности определения площади земельного участка, с подставленными значениями и итоговые (вычисленные) значения (ΔP), м2 | | $\Delta P = 3.5 * M_t * \sqrt{P} = 3.5 * 0,1 * \sqrt{985} = 11$ | |
| 4. | Площадь земельного участка согласно сведениям Единого государственного реестра недвижимости (P _{кад}), м2 | | 926 | |
| 5. | Оценка расхождения P и P _{кад} (P - P _{кад}), м2 | | 59 | |
| 6. | Предельные минимальный и максимальный размеры земельного участка (P _{мин} и P _{макс}), м2 | | - - | |
| 7. | Кадастровый номер или иной государственный учетный номер (инвентарный) объекта недвижимости, расположенного на земельном участке | | 70:06:0101003:1041 | |
| 8. | Вид (виды) разрешенного использования | | Для ведения личного подсобного хозяйства | |
| 8.1. | Дополнительные сведения об использовании земельного участка | | - | |
| 9. | Сведения о земельных участках (землях общего пользования, территории общего пользования), посредством которых обеспечивается доступ | | - | |
| 10. | Иные сведения | | - | |

4. Пояснения к сведениям об уточняемом земельном участке с кадастровым номером 70:06:0101003:386 :

1.

-

Сведения об уточняемых земельных участках, необходимые для исправления реестровых ошибок в сведениях о местоположении их границ

1. Сведения о характерных точках границ уточняемого земельного участка с кадастровым номером 70:06:0101003:385 :

Система координат МСК 70, зона 2

Зона № 2

| Обозначение характерных точек границ | Координаты, м | | | | Метод определения координат | Формулы, примененные для расчета средней квадратической погрешности определения границ (Mt), с подставленными в такие формулы значениями и итоговые (вычисленные) значения Mt, м | Описание закрепления точки |
|--------------------------------------|--|------------|--|------------|---|--|----------------------------|
| | содержатся в Едином государственном реестре недвижимости | | определены в результате выполнения комплексных кадастровых работ | | | | |
| | X | Y | X | Y | | | |
| 1 | 2 | 3 | 4 | 5 | 6 | 7 | 8 |
| 1456 | 639539.14 | 2429441.36 | 639539.73 | 2429440.01 | Метод спутниковых геодезических измерений (определений) | 0.1 | Закрепление отсутствует |
| 1457 | 639527.73 | 2429464.27 | 639528.67 | 2429462.39 | Метод спутниковых геодезических измерений (определений) | 0.1 | Закрепление отсутствует |
| 1458 | 639519.27 | 2429460.17 | - | - | - | 0.1 | Закрепление отсутствует |
| 1459 | 639503.97 | 2429452.53 | - | - | - | 0.1 | Закрепление отсутствует |
| 1460 | 639474.31 | 2429434.87 | 639474.31 | 2429434.87 | Метод спутниковых геодезических измерений (определений) | 0.1 | Закрепление отсутствует |
| 1461 | 639477.04 | 2429430.00 | 639477.04 | 2429430.00 | Метод спутниковых геодезических измерений (определений) | 0.1 | Закрепление отсутствует |
| н767У | - | - | 639478.67 | 2429427.08 | Метод спутниковых геодезических измерений (определений) | 0.1 | Закрепление отсутствует |

1. Сведения о характерных точках границ уточняемого земельного участка с кадастровым номером 70:06:0101003:385 :

| Система координат МСК 70, зона 2 | | | | | Зона № 2 | | |
|--------------------------------------|--|------------|--|------------|---|--|----------------------------|
| Обозначение характерных точек границ | Координаты, м | | | | Метод определения координат | Формулы, примененные для расчета средней квадратической погрешности определения координат характерных точек границ (Mt), с подставленными в такие формулы значениями и итоговые (вычисленные) значения Mt, м | Описание закрепления точки |
| | содержатся в Едином государственном реестре недвижимости | | определены в результате выполнения комплексных кадастровых работ | | | | |
| | X | Y | X | Y | | | |
| 1 | 2 | 3 | 4 | 5 | 6 | 7 | 8 |
| 1462 | - | - | 639486.24 | 2429413.55 | Метод спутниковых геодезических измерений (определений) | 0.1 | Закрепление отсутствует |
| 1462 | 639486.24 | 2429413.55 | 639487.24 | 2429412.17 | Метод спутниковых геодезических измерений (определений) | 0.1 | Закрепление отсутствует |
| 1463 | 639511.91 | 2429428.79 | - | - | - | 0.1 | Закрепление отсутствует |
| 1464 | 639516.92 | 2429431.67 | - | - | - | 0.1 | Закрепление отсутствует |
| 1456 | 639539.14 | 2429441.36 | 639539.73 | 2429440.01 | Метод спутниковых геодезических измерений (определений) | 0.1 | Закрепление отсутствует |

2. Сведения о частях границ уточняемого земельного участка с кадастровым номером 70:06:0101003:385 :

| Обозначение части границ | | Горизонтальное проложение (S), м | Описание прохождения части границ | Сведения о согласовании местоположения границ (согласовано/спорное) |
|--------------------------|-------|----------------------------------|-----------------------------------|---|
| от т. | до т. | | | |
| 1 | 2 | 3 | 4 | 5 |
| 1456 | 1457 | 24.96 | - | - |
| 1457 | 1460 | 60.93 | - | - |
| 1460 | 1461 | 5.58 | - | - |
| 1461 | н767У | 3.34 | - | - |
| н767У | 1462 | 15.50 | - | - |
| 1462 | 1462 | 1.70 | - | - |
| 1462 | 1456 | 59.42 | - | - |

| 3. Сведения о характеристиках уточняемого земельного участка с кадастровым номером 70:06:0101003:385 : | | |
|---|---|--|
| № п/п | Наименование характеристики | Значение характеристики |
| 1 | 2 | 3 |
| 1. | Адрес земельного участка | - |
| 1.1. | Сведения о местоположении земельного участка (при отсутствии адреса) в структурированном в соответствии с федеральной информационной адресной системой виде | - |
| 1.2. | Дополнительные сведения о местоположении земельного участка | - |
| 2. | Площадь земельного участка ± величина погрешности определения (вычисления) площади ($P \pm \Delta P$), м ² | 1539 +/- 14 |
| 3. | Формула, примененная для расчета предельной допустимой погрешности определения площади земельного участка, с подставленными значениями и итоговые (вычисленные) значения (ΔP), м ² | $\Delta P = 3.5 * M_t * \sqrt{P} = 3.5 * 0,1 * \sqrt{1539} = 14$ |
| 4. | Площадь земельного участка согласно сведениям Единого государственного реестра недвижимости ($P_{\text{кад}}$), м ² | 1492 |
| 5. | Оценка расхождения P и $P_{\text{кад}}$ ($P - P_{\text{кад}}$), м ² | 47 |
| 6. | Предельные минимальный и максимальный размеры земельного участка ($P_{\text{мин}}$ и $P_{\text{макс}}$), м ² | - - |
| 7. | Кадастровый номер или иной государственный учетный номер (инвентарный) объекта недвижимости, расположенного на земельном участке | 70:06:0101003:1594 |
| 8. | Вид (виды) разрешенного использования | Для ведения личного подсобного хозяйства |
| 8.1. | Дополнительные сведения об использовании земельного участка | - |
| 9. | Сведения о земельных участках (землях общего пользования, территории общего пользования), посредством которых обеспечивается доступ | - |
| 10. | Иные сведения | - |
| 4. Пояснения к сведениям об уточняемом земельном участке с кадастровым номером 70:06:0101003:385 : | | |
| 1. | - | |

Сведения об уточняемых земельных участках, необходимые для исправления реестровых ошибок в сведениях о местоположении их границ

1. Сведения о характерных точках границ уточняемого земельного участка с кадастровым номером 70:06:0101003:43 :

Система координат МСК 70, зона 2

Зона № 2

| Обозначение характерных точек границ | Координаты, м | | | | Метод определения координат | Формулы, примененные для расчета средней квадратической погрешности определения границ (Mt), с подставленными в такие формулы значениями и итоговые (вычисленные) значения Mt, м | Описание закрепления точки |
|--------------------------------------|--|------------|--|------------|---|--|----------------------------|
| | содержатся в Едином государственном реестре недвижимости | | определены в результате выполнения комплексных кадастровых работ | | | | |
| | X | Y | X | Y | | | |
| 1 | 2 | 3 | 4 | 5 | 6 | 7 | 8 |
| 1465 | 639393.68 | 2429603.78 | 639393.70 | 2429599.98 | Метод спутниковых геодезических измерений (определений) | 0.1 | Закрепление отсутствует |
| 1466 | 639427.53 | 2429617.79 | - | - | - | 0.1 | Закрепление отсутствует |
| 1467 | 639441.28 | 2429622.39 | - | - | - | 0.1 | Закрепление отсутствует |
| 1468 | 639446.55 | 2429624.90 | - | - | - | 0.1 | Закрепление отсутствует |
| 1469 | 639456.42 | 2429628.70 | 639457.17 | 2429626.69 | Метод спутниковых геодезических измерений (определений) | 0.1 | Закрепление отсутствует |
| 1470 | 639448.37 | 2429650.13 | 639449.50 | 2429647.11 | Метод спутниковых геодезических измерений (определений) | 0.1 | Закрепление отсутствует |
| н909У | - | - | 639445.54 | 2429645.53 | Метод спутниковых геодезических измерений (определений) | 0.1 | Закрепление отсутствует |

| 1. Сведения о характерных точках границ уточняемого земельного участка с кадастровым номером 70:06:0101003:43 : | | | | | | | |
|---|---|----------------------------------|--|-----------------------------------|---|--|----------------------------|
| Система координат МСК 70, зона 2 | | | | | | Зона № 2 | |
| Обозначение характерных точек границ | Координаты, м | | | | Метод определения координат | Формулы, примененные для расчета средней квадратической погрешности определения координат характерных точек границ (Mt), с подставленными в такие формулы значениями и итоговые (вычисленные) значения Mt, м | Описание закрепления точки |
| | содержатся в Едином государственном реестре недвижимости | | определены в результате выполнения комплексных кадастровых работ | | | | |
| | X | Y | X | Y | | | |
| 1 | 2 | 3 | 4 | 5 | 6 | 7 | 8 |
| 1471 | 639383.88 | 2429624.67 | 639384.09 | 2429621.01 | Метод спутниковых геодезических измерений (определений) | 0.1 | Закрепление отсутствует |
| 1465 | 639393.68 | 2429603.78 | 639393.70 | 2429599.98 | Метод спутниковых геодезических измерений (определений) | 0.1 | Закрепление отсутствует |
| 2. Сведения о частях границ уточняемого земельного участка с кадастровым номером 70:06:0101003:43 : | | | | | | | |
| Обозначение части границ | | Горизонтальное проложение (S), м | | Описание прохождения части границ | Сведения о согласовании местоположения границ (согласовано/спорное) | | |
| от т. | до т. | | | | | | |
| 1 | 2 | 3 | | 4 | 5 | | |
| 1465 | 1469 | 68.86 | | - | - | | |
| 1469 | 1470 | 21.81 | | - | - | | |
| 1470 | н909У | 4.26 | | - | - | | |
| н909У | 1471 | 66.16 | | - | - | | |
| 1471 | 1465 | 23.12 | | - | - | | |
| 3. Сведения о характеристиках уточняемого земельного участка с кадастровым номером 70:06:0101003:43 : | | | | | | | |
| № п/п | Наименование характеристики | | | | | Значение характеристики | |
| 1 | 2 | | | | | 3 | |
| 1. | Адрес земельного участка | | | | | - | |
| 1.1. | Сведения о местоположении земельного участка (при отсутствии адреса) в структурированном в соответствии с федеральной информационной адресной системой виде | | | | | - | |
| 1.2. | Дополнительные сведения о местоположении земельного участка | | | | | - | |
| 2. | Площадь земельного участка ± величина погрешности определения (вычисления) площади (P ± ΔP), м2 | | | | | 1564 +/- 14 | |

| 3. Сведения о характеристиках уточняемого земельного участка с кадастровым номером 70:06:0101003:43 : | | |
|--|---|---|
| № п/п | Наименование характеристики | Значение характеристики |
| 1 | 2 | 3 |
| 3. | Формула, примененная для расчета предельной допустимой погрешности определения площади земельного участка, с подставленными значениями и итоговые (вычисленные) значения (ΔP), м ² | $\Delta P=3.5*Mt*\sqrt{P}=3.5*0,1*\sqrt{1564}=14$ |
| 4. | Площадь земельного участка согласно сведениям Единого государственного реестра недвижимости (Ркад), м ² | 1559 |
| 5. | Оценка расхождения Р и Ркад (Р - Ркад), м ² | 5 |
| 6. | Предельные минимальный и максимальный размеры земельного участка (Рмин и Рмакс), м ² | - - |
| 7. | Кадастровый номер или иной государственный учетный номер (инвентарный) объекта недвижимости, расположенного на земельном участке | 70:06:0101003:756 |
| 8. | Вид (виды) разрешенного использования | Для ведения личного подсобного хозяйства |
| 8.1. | Дополнительные сведения об использовании земельного участка | - |
| 9. | Сведения о земельных участках (землях общего пользования, территории общего пользования), посредством которых обеспечивается доступ | - |
| 10. | Иные сведения | - |
| 4. Пояснения к сведениям об уточняемом земельном участке с кадастровым номером 70:06:0101003:43 : | | |
| 1. | - | |

Сведения об уточняемых земельных участках, необходимые для исправления реестровых ошибок в сведениях о местоположении их границ

1. Сведения о характерных точках границ уточняемого земельного участка с кадастровым номером 70:06:0101003:615 :

Система координат МСК 70, зона 2

Зона № 2

| Обозначение характерных точек границ | Координаты, м | | | | Метод определения координат | Формулы, примененные для расчета средней квадратической погрешности определения границ (Mt), с подставленными в такие формулы значениями и итоговые (вычисленные) значения Mt, м | Описание закрепления точки |
|--------------------------------------|--|------------|--|------------|---|--|----------------------------|
| | содержатся в Едином государственном реестре недвижимости | | определены в результате выполнения комплексных кадастровых работ | | | | |
| | X | Y | X | Y | | | |
| 1 | 2 | 3 | 4 | 5 | 6 | 7 | 8 |
| 1472 | 639364.52 | 2429562.20 | 639364.52 | 2429562.20 | Метод спутниковых геодезических измерений (определений) | 0.1 | Закрепление отсутствует |
| 1473 | 639382.25 | 2429570.36 | 639382.25 | 2429570.36 | Метод спутниковых геодезических измерений (определений) | 0.1 | Закрепление отсутствует |
| 1474 | 639389.33 | 2429573.27 | 639389.33 | 2429573.27 | Метод спутниковых геодезических измерений (определений) | 0.1 | Закрепление отсутствует |
| 1475 | 639401.01 | 2429579.15 | 639401.01 | 2429579.15 | Метод спутниковых геодезических измерений (определений) | 0.1 | Закрепление отсутствует |
| 1476 | 639401.99 | 2429577.50 | 639401.99 | 2429577.50 | Метод спутниковых геодезических измерений (определений) | 0.1 | Закрепление отсутствует |

1. Сведения о характерных точках границ уточняемого земельного участка с кадастровым номером 70:06:0101003:615 :

Система координат МСК 70, зона 2

Зона № 2

| Обозначение характерных точек границ | Координаты, м | | | | Метод определения координат | Формулы, примененные для расчета средней квадратической погрешности определения координат характерных точек границ (Mt), с подставленными в такие формулы значениями и итоговые (вычисленные) значения Mt, м | Описание закрепления точки |
|--------------------------------------|--|------------|--|------------|---|--|----------------------------|
| | содержатся в Едином государственном реестре недвижимости | | определены в результате выполнения комплексных кадастровых работ | | | | |
| | X | Y | X | Y | | | |
| 1 | 2 | 3 | 4 | 5 | 6 | 7 | 8 |
| 1477 | 639407.16 | 2429579.73 | 639407.16 | 2429579.73 | Метод спутниковых геодезических измерений (определений) | 0.1 | Закрепление отсутствует |
| 1478 | 639398.81 | 2429597.33 | 639398.81 | 2429597.33 | Метод спутниковых геодезических измерений (определений) | 0.1 | Закрепление отсутствует |
| 1479 | 639395.45 | 2429596.16 | 639395.45 | 2429596.16 | Метод спутниковых геодезических измерений (определений) | 0.1 | Закрепление отсутствует |
| 1465 | - | - | 639393.70 | 2429599.98 | Метод спутниковых геодезических измерений (определений) | 0.1 | Закрепление отсутствует |
| 1471 | - | - | 639384.09 | 2429621.01 | Метод спутниковых геодезических измерений (определений) | 0.1 | Закрепление отсутствует |

1. Сведения о характерных точках границ уточняемого земельного участка с кадастровым номером 70:06:0101003:615 :

Система координат МСК 70, зона 2

Зона № 2

| Обозначение характерных точек границ | Координаты, м | | | | Метод определения координат | Формулы, примененные для расчета средней квадратической погрешности определения координат характерных точек границ (Mt), с подставленными в такие формулы значениями и итоговые (вычисленные) значения Mt, м | Описание закрепления точки |
|--------------------------------------|--|------------|--|------------|---|--|----------------------------|
| | содержатся в Едином государственном реестре недвижимости | | определены в результате выполнения комплексных кадастровых работ | | | | |
| | X | Y | X | Y | | | |
| 1 | 2 | 3 | 4 | 5 | 6 | 7 | 8 |
| 1388 | 639376.83 | 2429636.87 | 639376.83 | 2429636.87 | Метод спутниковых геодезических измерений (определений) | 0.1 | Закрепление отсутствует |
| 1387 | 639367.95 | 2429631.36 | 639367.95 | 2429631.36 | Метод спутниковых геодезических измерений (определений) | 0.1 | Закрепление отсутствует |
| 1386 | 639368.37 | 2429630.74 | 639368.37 | 2429630.74 | Метод спутниковых геодезических измерений (определений) | 0.1 | Закрепление отсутствует |
| 1385 | 639364.85 | 2429628.76 | 639364.85 | 2429628.76 | Метод спутниковых геодезических измерений (определений) | 0.1 | Закрепление отсутствует |
| 1384 | 639364.26 | 2429628.46 | 639364.26 | 2429628.46 | Метод спутниковых геодезических измерений (определений) | 0.1 | Закрепление отсутствует |

1. Сведения о характерных точках границ уточняемого земельного участка с кадастровым номером 70:06:0101003:615 :

Система координат МСК 70, зона 2

Зона № 2

| Обозначение характерных точек границ | Координаты, м | | | | Метод определения координат | Формулы, примененные для расчета средней квадратической погрешности определения координат характерных точек границ (Mt), с подставленными в такие формулы значениями и итоговые (вычисленные) значения Mt, м | Описание закрепления точки |
|--------------------------------------|--|------------|--|------------|---|--|----------------------------|
| | содержатся в Едином государственном реестре недвижимости | | определены в результате выполнения комплексных кадастровых работ | | | | |
| | X | Y | X | Y | | | |
| 1 | 2 | 3 | 4 | 5 | 6 | 7 | 8 |
| 1383 | 639361.32 | 2429626.86 | 639361.32 | 2429626.86 | Метод спутниковых геодезических измерений (определений) | 0.1 | Закрепление отсутствует |
| 1382 | 639360.86 | 2429626.88 | 639360.86 | 2429626.88 | Метод спутниковых геодезических измерений (определений) | 0.1 | Закрепление отсутствует |
| 1381 | 639355.24 | 2429624.02 | 639355.24 | 2429624.02 | Метод спутниковых геодезических измерений (определений) | 0.1 | Закрепление отсутствует |
| 1380 | 639354.02 | 2429623.40 | 639354.02 | 2429623.40 | Метод спутниковых геодезических измерений (определений) | 0.1 | Закрепление отсутствует |
| 1379 | 639339.70 | 2429616.14 | 639339.70 | 2429616.14 | Метод спутниковых геодезических измерений (определений) | 0.1 | Закрепление отсутствует |

1. Сведения о характерных точках границ уточняемого земельного участка с кадастровым номером 70:06:0101003:615 :

| Система координат МСК 70, зона 2 | | | | | Зона № 2 | | |
|--------------------------------------|--|------------|--|------------|---|--|----------------------------|
| Обозначение характерных точек границ | Координаты, м | | | | Метод определения координат | Формулы, примененные для расчета средней квадратической погрешности определения координат характерных точек границ (Mt), с подставленными в такие формулы значениями и итоговые (вычисленные) значения Mt, м | Описание закрепления точки |
| | содержатся в Едином государственном реестре недвижимости | | определены в результате выполнения комплексных кадастровых работ | | | | |
| | X | Y | X | Y | | | |
| 1 | 2 | 3 | 4 | 5 | 6 | 7 | 8 |
| 1472 | 639364.52 | 2429562.20 | 639364.52 | 2429562.20 | Метод спутниковых геодезических измерений (определений) | 0.1 | Закрепление отсутствует |

2. Сведения о частях границ уточняемого земельного участка с кадастровым номером 70:06:0101003:615 :

| Обозначение части границ | | Горизонтальное проложение (S), м | Описание прохождения части границ | Сведения о согласовании местоположения границ (согласовано/спорное) |
|--------------------------|-------|----------------------------------|-----------------------------------|---|
| от т. | до т. | | | |
| 1 | 2 | 3 | 4 | 5 |
| 1472 | 1473 | 19.52 | - | - |
| 1381 | 1380 | 1.37 | - | - |
| 1382 | 1381 | 6.31 | - | - |
| 1383 | 1382 | 0.46 | - | - |
| 1384 | 1383 | 3.35 | - | - |
| 1385 | 1384 | 0.66 | - | - |
| 1386 | 1385 | 4.04 | - | - |
| 1387 | 1386 | 0.75 | - | - |
| 1388 | 1387 | 10.45 | - | - |
| 1471 | 1388 | 17.44 | - | - |
| 1465 | 1471 | 23.12 | - | - |
| 1479 | 1465 | 4.20 | - | - |
| 1478 | 1479 | 3.56 | - | - |
| 1477 | 1478 | 19.48 | - | - |
| 1476 | 1477 | 5.63 | - | - |
| 1475 | 1476 | 1.92 | - | - |
| 1474 | 1475 | 13.08 | - | - |
| 1473 | 1474 | 7.65 | - | - |
| 1380 | 1379 | 16.06 | - | - |
| 1379 | 1472 | 59.38 | - | - |

| 3. Сведения о характеристиках уточняемого земельного участка с кадастровым номером 70:06:0101003:615 : | | |
|---|---|--|
| № п/п | Наименование характеристики | Значение характеристики |
| 1 | 2 | 3 |
| 1. | Адрес земельного участка | - |
| 1.1. | Сведения о местоположении земельного участка (при отсутствии адреса) в структурированном в соответствии с федеральной информационной адресной системой виде | - |
| 1.2. | Дополнительные сведения о местоположении земельного участка | - |
| 2. | Площадь земельного участка ± величина погрешности определения (вычисления) площади ($P \pm \Delta P$), м ² | 2637 +/- 18 |
| 3. | Формула, примененная для расчета предельной допустимой погрешности определения площади земельного участка, с подставленными значениями и итоговые (вычисленные) значения (ΔP), м ² | $\Delta P = 3.5 * M_t * \sqrt{P} = 3.5 * 0,1 * \sqrt{2637} = 18$ |
| 4. | Площадь земельного участка согласно сведениям Единого государственного реестра недвижимости ($P_{\text{кад}}$), м ² | 2637 |
| 5. | Оценка расхождения P и $P_{\text{кад}}$ ($P - P_{\text{кад}}$), м ² | - |
| 6. | Предельные минимальный и максимальный размеры земельного участка ($P_{\text{мин}}$ и $P_{\text{макс}}$), м ² | - - |
| 7. | Кадастровый номер или иной государственный учетный номер (инвентарный) объекта недвижимости, расположенного на земельном участке | - |
| 8. | Вид (виды) разрешенного использования | Для эксплуатации и обслуживания многоквартирного жилого дома |
| 8.1. | Дополнительные сведения об использовании земельного участка | - |
| 9. | Сведения о земельных участках (землях общего пользования, территории общего пользования), посредством которых обеспечивается доступ | - |
| 10. | Иные сведения | - |
| 4. Пояснения к сведениям об уточняемом земельном участке с кадастровым номером 70:06:0101003:615 : | | |
| 1. | - | |

Сведения об уточняемых земельных участках, необходимые для исправления реестровых ошибок в сведениях о местоположении их границ

1. Сведения о характерных точках границ уточняемого земельного участка с кадастровым номером 70:06:0101003:571 :

Система координат МСК 70, зона 2

Зона № 2

| Обозначение характерных точек границ | Координаты, м | | | | Метод определения координат | Формулы, примененные для расчета средней квадратической погрешности определения границ (Mt), с подставленными в такие формулы значениями и итоговые (вычисленные) значения Mt, м | Описание закрепления точки |
|--------------------------------------|--|------------|--|------------|---|--|----------------------------|
| | содержатся в Едином государственном реестре недвижимости | | определены в результате выполнения комплексных кадастровых работ | | | | |
| | X | Y | X | Y | | | |
| 1 | 2 | 3 | 4 | 5 | 6 | 7 | 8 |
| 1389 | 639375.23 | 2429640.50 | 639375.23 | 2429640.50 | Метод спутниковых геодезических измерений (определений) | 0.1 | Закрепление отсутствует |
| н785У | - | - | 639376.00 | 2429638.75 | Метод спутниковых геодезических измерений (определений) | 0.1 | Закрепление отсутствует |
| н911У | - | - | 639439.47 | 2429661.02 | Метод спутниковых геодезических измерений (определений) | 0.1 | Закрепление отсутствует |
| 1480 | 639443.20 | 2429662.33 | 639443.20 | 2429662.33 | Метод спутниковых геодезических измерений (определений) | 0.1 | Закрепление отсутствует |
| 1481 | 639436.70 | 2429680.99 | 639436.70 | 2429680.99 | Метод спутниковых геодезических измерений (определений) | 0.1 | Закрепление отсутствует |

1. Сведения о характерных точках границ уточняемого земельного участка с кадастровым номером 70:06:0101003:571 :

Система координат МСК 70, зона 2

Зона № 2

| Обозначение характерных точек границ | Координаты, м | | | | Метод определения координат | Формулы, примененные для расчета средней квадратической погрешности определения координат характерных точек границ (Mt), с подставленными в такие формулы значениями и итоговые (вычисленные) значения Mt, м | Описание закрепления точки |
|--------------------------------------|--|------------|--|------------|---|--|----------------------------|
| | содержатся в Едином государственном реестре недвижимости | | определены в результате выполнения комплексных кадастровых работ | | | | |
| | X | Y | X | Y | | | |
| 1 | 2 | 3 | 4 | 5 | 6 | 7 | 8 |
| 1482 | 639411.24 | 2429672.49 | 639411.24 | 2429672.49 | Метод спутниковых геодезических измерений (определений) | 0.1 | Закрепление отсутствует |
| 1483 | 639395.55 | 2429667.52 | 639395.55 | 2429667.52 | Метод спутниковых геодезических измерений (определений) | 0.1 | Закрепление отсутствует |
| 1484 | 639369.72 | 2429658.37 | 639369.72 | 2429658.37 | Метод спутниковых геодезических измерений (определений) | 0.1 | Закрепление отсутствует |
| 1485 | 639368.28 | 2429657.84 | 639368.28 | 2429657.84 | Метод спутниковых геодезических измерений (определений) | 0.1 | Закрепление отсутствует |
| 1376 | 639371.00 | 2429650.07 | 639371.00 | 2429650.07 | Метод спутниковых геодезических измерений (определений) | 0.1 | Закрепление отсутствует |

| 1. Сведения о характерных точках границ уточняемого земельного участка с кадастровым номером 70:06:0101003:571 : | | | | | | | |
|--|---|----------------------------------|--|---|---|--|----------------------------|
| Система координат МСК 70, зона 2 | | | | | | Зона № 2 | |
| Обозначение характерных точек границ | Координаты, м | | | | Метод определения координат | Формулы, примененные для расчета средней квадратической погрешности определения координат характерных точек границ (Mt), с подставленными в такие формулы значениями и итоговые (вычисленные) значения Mt, м | Описание закрепления точки |
| | содержатся в Едином государственном реестре недвижимости | | определены в результате выполнения комплексных кадастровых работ | | | | |
| | X | Y | X | Y | | | |
| 1 | 2 | 3 | 4 | 5 | 6 | 7 | 8 |
| 1389 | 639375.23 | 2429640.50 | 639375.23 | 2429640.50 | Метод спутниковых геодезических измерений (определений) | 0.1 | Закрепление отсутствует |
| 2. Сведения о частях границ уточняемого земельного участка с кадастровым номером 70:06:0101003:571 : | | | | | | | |
| Обозначение части границ | | Горизонтальное проложение (S), м | Описание прохождения части границ | Сведения о согласовании местоположения границ (согласовано/спорное) | | | |
| от т. | до т. | | | | | | |
| 1 | 2 | 3 | 4 | 5 | | | |
| 1389 | н785У | 1.91 | - | - | | | |
| н785У | н911У | 67.26 | - | - | | | |
| н911У | 1480 | 3.95 | - | - | | | |
| 1480 | 1481 | 19.76 | - | - | | | |
| 1481 | 1482 | 26.84 | - | - | | | |
| 1482 | 1483 | 16.46 | - | - | | | |
| 1483 | 1484 | 27.40 | - | - | | | |
| 1484 | 1485 | 1.53 | - | - | | | |
| 1485 | 1376 | 8.23 | - | - | | | |
| 1376 | 1389 | 10.46 | - | - | | | |
| 3. Сведения о характеристиках уточняемого земельного участка с кадастровым номером 70:06:0101003:571 : | | | | | | | |
| № п/п | Наименование характеристики | | | Значение характеристики | | | |
| 1 | 2 | | | 3 | | | |
| 1. | Адрес земельного участка | | | - | | | |
| 1.1. | Сведения о местоположении земельного участка (при отсутствии адреса) в структурированном в соответствии с федеральной информационной адресной системой виде | | | - | | | |
| 1.2. | Дополнительные сведения о местоположении земельного участка | | | - | | | |
| 2. | Площадь земельного участка ± величина погрешности определения (вычисления) площади (P ± ΔP), м ² | | | 1462 +/- 13 | | | |
| 3. | Формула, примененная для расчета предельной допустимой погрешности определения площади земельного участка, с подставленными значениями и итоговые (вычисленные) значения (ΔP), м ² | | | ΔP=3.5*Mt*√P=3.5*0,1*√1462=13 | | | |

3. Сведения о характеристиках уточняемого земельного участка с кадастровым номером 70:06:0101003:571 :

| № п/п | Наименование характеристики | Значение характеристики |
|--------------|---|--|
| 1 | 2 | 3 |
| 4. | Площадь земельного участка согласно сведениям Единого государственного реестра недвижимости (Ркад), м2 | 1395 |
| 5. | Оценка расхождения Р и Ркад (Р - Ркад), м2 | 67 |
| 6. | Предельные минимальный и максимальный размеры земельного участка (Рмин и Рмакс), м2 | - - |
| 7. | Кадастровый номер или иной государственный учетный номер (инвентарный) объекта недвижимости, расположенного на земельном участке | - |
| 8. | Вид (виды) разрешенного использования | Для ведения личного подсобного хозяйства |
| 8.1. | Дополнительные сведения об использовании земельного участка | - |
| 9. | Сведения о земельных участках (землях общего пользования, территории общего пользования), посредством которых обеспечивается доступ | - |
| 10. | Иные сведения | - |

4. Пояснения к сведениям об уточняемом земельном участке с кадастровым номером 70:06:0101003:571 :

| | |
|----|---|
| 1. | - |
|----|---|

Сведения об уточняемых земельных участках, необходимые для исправления реестровых ошибок в сведениях о местоположении их границ

1. Сведения о характерных точках границ уточняемого земельного участка с кадастровым номером 70:06:0101003:614 :

Система координат МСК 70, зона 2

Зона № 2

| Обозначение характерных точек границ | Координаты, м | | | | Метод определения координат | Формулы, примененные для расчета средней квадратической погрешности определения границ (Mt), с подставленными в такие формулы значениями и итоговые (вычисленные) значения Mt, м | Описание закрепления точки |
|--------------------------------------|--|------------|--|------------|---|--|----------------------------|
| | содержатся в Едином государственном реестре недвижимости | | определены в результате выполнения комплексных кадастровых работ | | | | |
| | X | Y | X | Y | | | |
| 1 | 2 | 3 | 4 | 5 | 6 | 7 | 8 |
| 1486 | 639397.88 | 2429777.57 | 639397.88 | 2429777.57 | Метод спутниковых геодезических измерений (определений) | 0.1 | Закрепление отсутствует |
| 1487 | 639388.80 | 2429799.84 | 639388.80 | 2429799.84 | Метод спутниковых геодезических измерений (определений) | 0.1 | Закрепление отсутствует |
| 1488 | 639379.59 | 2429796.19 | 639379.59 | 2429796.19 | Метод спутниковых геодезических измерений (определений) | 0.1 | Закрепление отсутствует |
| 1489 | 639368.41 | 2429791.81 | 639368.41 | 2429791.81 | Метод спутниковых геодезических измерений (определений) | 0.1 | Закрепление отсутствует |
| 1490 | 639326.99 | 2429773.92 | 639326.99 | 2429773.92 | Метод спутниковых геодезических измерений (определений) | 0.1 | Закрепление отсутствует |

| 1. Сведения о характерных точках границ уточняемого земельного участка с кадастровым номером 70:06:0101003:614 : | | | | | | | |
|--|--|----------------------------------|--|-----------------------------------|---|--|----------------------------|
| Система координат МСК 70, зона 2 | | | | | | Зона № 2 | |
| Обозначение характерных точек границ | Координаты, м | | | | Метод определения координат | Формулы, примененные для расчета средней квадратической погрешности определения координат характерных точек границ (Mt), с подставленными в такие формулы значениями и итоговые (вычисленные) значения Mt, м | Описание закрепления точки |
| | содержатся в Едином государственном реестре недвижимости | | определены в результате выполнения комплексных кадастровых работ | | | | |
| | X | Y | X | Y | | | |
| 1 | 2 | 3 | 4 | 5 | 6 | 7 | 8 |
| 1491 | 639333.10 | 2429755.90 | 639333.10 | 2429755.90 | Метод спутниковых геодезических измерений (определений) | 0.1 | Закрепление отсутствует |
| 1492 | 639337.15 | 2429754.53 | 639337.15 | 2429754.53 | Метод спутниковых геодезических измерений (определений) | 0.1 | Закрепление отсутствует |
| 1493 | 639361.09 | 2429764.38 | - | - | - | 0.1 | Закрепление отсутствует |
| 1494 | 639365.72 | 2429766.25 | - | - | - | 0.1 | Закрепление отсутствует |
| 1495 | 639370.53 | 2429767.44 | 639340.05 | 2429755.73 | Метод спутниковых геодезических измерений (определений) | 0.1 | Закрепление отсутствует |
| 1496 | 639384.39 | 2429772.01 | - | - | - | 0.1 | Закрепление отсутствует |
| 1486 | 639397.88 | 2429777.57 | 639397.88 | 2429777.57 | Метод спутниковых геодезических измерений (определений) | 0.1 | Закрепление отсутствует |
| 2. Сведения о частях границ уточняемого земельного участка с кадастровым номером 70:06:0101003:614 : | | | | | | | |
| Обозначение части границ | | Горизонтальное проложение (S), м | | Описание прохождения части границ | Сведения о согласовании местоположения границ (согласовано/спорное) | | |
| от т. | до т. | | | | | | |
| 1 | 2 | 3 | | 4 | 5 | | |
| 1486 | 1487 | 24.05 | | - | - | | |

| 2. Сведения о частях границ уточняемого земельного участка с кадастровым номером 70:06:0101003:614 : | | | | |
|---|---|----------------------------------|--|---|
| Обозначение части границ | | Горизонтальное проложение (S), м | Описание прохождения части границ | Сведения о согласовании местоположения границ (согласовано/спорное) |
| от т. | до т. | | | |
| 1 | 2 | 3 | 4 | 5 |
| 1487 | 1488 | 9.91 | - | - |
| 1488 | 1489 | 12.01 | - | - |
| 1489 | 1490 | 45.12 | - | - |
| 1490 | 1491 | 19.03 | - | - |
| 1491 | 1492 | 4.28 | - | - |
| 1492 | 1495 | 3.14 | - | - |
| 1495 | 1486 | 61.82 | - | - |
| 3. Сведения о характеристиках уточняемого земельного участка с кадастровым номером 70:06:0101003:614 : | | | | |
| № п/п | Наименование характеристики | | Значение характеристики | |
| 1 | 2 | | 3 | |
| 1. | Адрес земельного участка | | - | |
| 1.1. | Сведения о местоположении земельного участка (при отсутствии адреса) в структурированном в соответствии с федеральной информационной адресной системой виде | | - | |
| 1.2. | Дополнительные сведения о местоположении земельного участка | | - | |
| 2. | Площадь земельного участка ± величина погрешности определения (вычисления) площади (P ± ΔP), м ² | | 1557 +/- 14 | |
| 3. | Формула, примененная для расчета предельной допустимой погрешности определения площади земельного участка, с подставленными значениями и итоговые (вычисленные) значения (ΔP), м ² | | $\Delta P = 3.5 * M_t * \sqrt{P} = 3.5 * 0,1 * \sqrt{1557} = 14$ | |
| 4. | Площадь земельного участка согласно сведениям Единого государственного реестра недвижимости (P _{кад}), м ² | | 1548 | |
| 5. | Оценка расхождения P и P _{кад} (P - P _{кад}), м ² | | 9 | |
| 6. | Предельные минимальный и максимальный размеры земельного участка (P _{мин} и P _{макс}), м ² | | - - | |
| 7. | Кадастровый номер или иной государственный учетный номер (инвентарный) объекта недвижимости, расположенного на земельном участке | | 70:06:0101003:805 | |
| 8. | Вид (виды) разрешенного использования | | Для ведения личного подсобного хозяйства | |
| 8.1. | Дополнительные сведения об использовании земельного участка | | - | |
| 9. | Сведения о земельных участках (землях общего пользования, территории общего пользования), посредством которых обеспечивается доступ | | - | |
| 10. | Иные сведения | | - | |
| 4. Пояснения к сведениям об уточняемом земельном участке с кадастровым номером 70:06:0101003:614 : | | | | |
| 1. | - | | | |

Сведения об уточняемых земельных участках, необходимые для исправления реестровых ошибок в сведениях о местоположении их границ

1. Сведения о характерных точках границ уточняемого земельного участка с кадастровым номером 70:06:0101003:402 :

Система координат МСК 70, зона 2

Зона № 2

| Обозначение характерных точек границ | Координаты, м | | | | Метод определения координат | Формулы, примененные для расчета средней квадратической погрешности определения границ (Mt), с подставленными в такие формулы значениями и итоговые (вычисленные) значения Mt, м | Описание закрепления точки |
|--------------------------------------|--|------------|--|------------|---|--|----------------------------|
| | содержатся в Едином государственном реестре недвижимости | | определены в результате выполнения комплексных кадастровых работ | | | | |
| | X | Y | X | Y | | | |
| 1 | 2 | 3 | 4 | 5 | 6 | 7 | 8 |
| 1497 | 639650.73 | 2429075.26 | 639650.73 | 2429075.26 | Метод спутниковых геодезических измерений (определений) | 0.1 | Закрепление отсутствует |
| 1498 | 639652.91 | 2429069.51 | 639652.91 | 2429069.51 | Метод спутниковых геодезических измерений (определений) | 0.1 | Закрепление отсутствует |
| 1499 | 639660.63 | 2429053.62 | 639660.63 | 2429053.62 | Метод спутниковых геодезических измерений (определений) | 0.1 | Закрепление отсутствует |
| 1500 | 639665.22 | 2429054.51 | 639665.22 | 2429054.51 | Метод спутниковых геодезических измерений (определений) | 0.1 | Закрепление отсутствует |
| 1501 | 639683.07 | 2429059.98 | 639683.07 | 2429059.98 | Метод спутниковых геодезических измерений (определений) | 0.1 | Закрепление отсутствует |

1. Сведения о характерных точках границ уточняемого земельного участка с кадастровым номером 70:06:0101003:402 :

Система координат МСК 70, зона 2

Зона № 2

| Обозначение характерных точек границ | Координаты, м | | | | Метод определения координат | Формулы, примененные для расчета средней квадратической погрешности определения координат характерных точек границ (Mt), с подставленными в такие формулы значениями и итоговые (вычисленные) значения Mt, м | Описание закрепления точки |
|--------------------------------------|--|------------|--|------------|---|--|----------------------------|
| | содержатся в Едином государственном реестре недвижимости | | определены в результате выполнения комплексных кадастровых работ | | | | |
| | X | Y | X | Y | | | |
| 1 | 2 | 3 | 4 | 5 | 6 | 7 | 8 |
| 1502 | 639696.25 | 2429064.02 | 639696.25 | 2429064.02 | Метод спутниковых геодезических измерений (определений) | 0.1 | Закрепление отсутствует |
| 1503 | 639700.60 | 2429064.98 | 639700.60 | 2429064.98 | Метод спутниковых геодезических измерений (определений) | 0.1 | Закрепление отсутствует |
| 1504 | 639711.42 | 2429069.22 | 639711.42 | 2429069.22 | Метод спутниковых геодезических измерений (определений) | 0.1 | Закрепление отсутствует |
| 1505 | 639709.97 | 2429072.05 | 639709.97 | 2429072.05 | Метод спутниковых геодезических измерений (определений) | 0.1 | Закрепление отсутствует |
| 1506 | 639698.52 | 2429094.43 | 639698.52 | 2429094.43 | Метод спутниковых геодезических измерений (определений) | 0.1 | Закрепление отсутствует |

| 1. Сведения о характерных точках границ уточняемого земельного участка с кадастровым номером 70:06:0101003:402 : | | | | | | | |
|--|--|----------------------------------|--|-----------------------------------|---|--|----------------------------|
| Система координат МСК 70, зона 2 | | | | | | Зона № 2 | |
| Обозначение характерных точек границ | Координаты, м | | | | Метод определения координат | Формулы, примененные для расчета средней квадратической погрешности определения координат характерных точек границ (Mt), с подставленными в такие формулы значениями и итоговые (вычисленные) значения Mt, м | Описание закрепления точки |
| | содержатся в Едином государственном реестре недвижимости | | определены в результате выполнения комплексных кадастровых работ | | | | |
| | X | Y | X | Y | | | |
| 1 | 2 | 3 | 4 | 5 | 6 | 7 | 8 |
| н951У | - | - | 639679.09 | 2429086.64 | Метод спутниковых геодезических измерений (определений) | 0.1 | Закрепление отсутствует |
| 1497 | 639650.73 | 2429075.26 | 639650.73 | 2429075.26 | Метод спутниковых геодезических измерений (определений) | 0.1 | Закрепление отсутствует |
| 2. Сведения о частях границ уточняемого земельного участка с кадастровым номером 70:06:0101003:402 : | | | | | | | |
| Обозначение части границ | | Горизонтальное проложение (S), м | | Описание прохождения части границ | Сведения о согласовании местоположения границ (согласовано/спорное) | | |
| от т. | до т. | | | | | | |
| 1 | 2 | 3 | | 4 | 5 | | |
| 1497 | 1498 | 6.15 | | - | - | | |
| 1498 | 1499 | 17.67 | | - | - | | |
| 1499 | 1500 | 4.68 | | - | - | | |
| 1500 | 1501 | 18.67 | | - | - | | |
| 1501 | 1502 | 13.79 | | - | - | | |
| 1502 | 1503 | 4.45 | | - | - | | |
| 1503 | 1504 | 11.62 | | - | - | | |
| 1504 | 1505 | 3.18 | | - | - | | |
| 1505 | 1506 | 25.14 | | - | - | | |
| 1506 | н951У | 20.93 | | - | - | | |
| н951У | 1497 | 30.56 | | - | - | | |
| 3. Сведения о характеристиках уточняемого земельного участка с кадастровым номером 70:06:0101003:402 : | | | | | | | |
| № п/п | Наименование характеристики | | | | | Значение характеристики | |
| 1 | 2 | | | | | 3 | |
| 1. | Адрес земельного участка | | | | | - | |

| 3. Сведения о характеристиках уточняемого земельного участка с кадастровым номером 70:06:0101003:402 : | | |
|---|---|--|
| № п/п | Наименование характеристики | Значение характеристики |
| 1 | 2 | 3 |
| 1.1. | Сведения о местоположении земельного участка (при отсутствии адреса) в структурированном в соответствии с федеральной информационной адресной системой виде | - |
| 1.2. | Дополнительные сведения о местоположении земельного участка | - |
| 2. | Площадь земельного участка ± величина погрешности определения (вычисления) площади ($P \pm \Delta P$), м ² | 1384 +/- 13 |
| 3. | Формула, примененная для расчета предельной допустимой погрешности определения площади земельного участка, с подставленными значениями и итоговые (вычисленные) значения (ΔP), м ² | $\Delta P = 3.5 * M_t * \sqrt{P} = 3.5 * 0,1 * \sqrt{1384} = 13$ |
| 4. | Площадь земельного участка согласно сведениям Единого государственного реестра недвижимости ($P_{\text{кад}}$), м ² | 1383 |
| 5. | Оценка расхождения P и $P_{\text{кад}}$ ($P - P_{\text{кад}}$), м ² | 1 |
| 6. | Предельные минимальный и максимальный размеры земельного участка ($R_{\text{мин}}$ и $R_{\text{макс}}$), м ² | - - |
| 7. | Кадастровый номер или иной государственный учетный номер (инвентарный) объекта недвижимости, расположенного на земельном участке | 70:06:0101003:975 |
| 8. | Вид (виды) разрешенного использования | Для индивидуального жилищного строительства |
| 8.1. | Дополнительные сведения об использовании земельного участка | - |
| 9. | Сведения о земельных участках (землях общего пользования, территории общего пользования), посредством которых обеспечивается доступ | - |
| 10. | Иные сведения | - |
| 4. Пояснения к сведениям об уточняемом земельном участке с кадастровым номером 70:06:0101003:402 : | | |
| 1. | - | |

Сведения об уточняемых земельных участках, необходимые для исправления реестровых ошибок в сведениях о местоположении их границ

1. Сведения о характерных точках границ уточняемого земельного участка с кадастровым номером 70:06:0101003:161 :

Система координат МСК 70, зона 2

Зона № 2

| Обозначение характерных точек границ | Координаты, м | | | | Метод определения координат | Формулы, примененные для расчета средней квадратической погрешности определения границ (Mt), с подставленными в такие формулы значениями и итоговые (вычисленные) значения Mt, м | Описание закрепления точки |
|--------------------------------------|--|------------|--|------------|---|--|----------------------------|
| | содержатся в Едином государственном реестре недвижимости | | определены в результате выполнения комплексных кадастровых работ | | | | |
| | X | Y | X | Y | | | |
| 1 | 2 | 3 | 4 | 5 | 6 | 7 | 8 |
| 1511 | 639138.83 | 2430111.55 | 639138.83 | 2430111.55 | Метод спутниковых геодезических измерений (определений) | 0.1 | - |
| 1512 | 639138.29 | 2430111.56 | 639138.29 | 2430111.56 | Метод спутниковых геодезических измерений (определений) | 0.1 | - |
| 1513 | 639138.29 | 2430112.05 | 639138.29 | 2430112.05 | Метод спутниковых геодезических измерений (определений) | 0.1 | - |
| н1387У | - | - | 639135.22 | 2430112.17 | Метод спутниковых геодезических измерений (определений) | 0.1 | - |
| н1390У | - | - | 639118.56 | 2430112.81 | Метод спутниковых геодезических измерений (определений) | 0.1 | - |

1. Сведения о характерных точках границ уточняемого земельного участка с кадастровым номером 70:06:0101003:161 :

| Система координат МСК 70, зона 2 | | | | | Зона № 2 | | |
|--------------------------------------|--|------------|--|------------|---|--|----------------------------|
| Обозначение характерных точек границ | Координаты, м | | | | Метод определения координат | Формулы, примененные для расчета средней квадратической погрешности определения координат характерных точек границ (Mt), с подставленными в такие формулы значениями и итоговые (вычисленные) значения Mt, м | Описание закрепления точки |
| | содержатся в Едином государственном реестре недвижимости | | определены в результате выполнения комплексных кадастровых работ | | | | |
| | X | Y | X | Y | | | |
| 1 | 2 | 3 | 4 | 5 | 6 | 7 | 8 |
| 1514 | 639086.43 | 2430114.06 | 639086.43 | 2430114.06 | Метод спутниковых геодезических измерений (определений) | 0.1 | - |
| 1515 | 639083.62 | 2430096.52 | 639083.62 | 2430096.52 | Метод спутниковых геодезических измерений (определений) | 0.1 | - |
| 1516 | 639138.62 | 2430090.05 | 639138.62 | 2430090.05 | Метод спутниковых геодезических измерений (определений) | 0.1 | - |
| 1511 | 639138.83 | 2430111.55 | 639138.83 | 2430111.55 | Метод спутниковых геодезических измерений (определений) | 0.1 | - |

2. Сведения о частях границ уточняемого земельного участка с кадастровым номером 70:06:0101003:161 :

| Обозначение части границ | | Горизонтальное проложение (S), м | Описание прохождения части границ | Сведения о согласовании местоположения границ (согласовано/спорное) |
|--------------------------|--------|----------------------------------|-----------------------------------|---|
| от т. | до т. | | | |
| 1 | 2 | 3 | 4 | 5 |
| 1511 | 1512 | 0.54 | - | - |
| 1512 | 1513 | 0.49 | - | - |
| 1513 | н1387У | 3.07 | - | - |
| н1387У | н1390У | 16.67 | - | - |
| н1390У | 1514 | 32.15 | - | - |
| 1514 | 1515 | 17.76 | - | - |

| 2. Сведения о частях границ уточняемого земельного участка с кадастровым номером 70:06:0101003:161 : | | | | |
|---|---|----------------------------------|-----------------------------------|---|
| Обозначение части границ | | Горизонтальное проложение (S), м | Описание прохождения части границ | Сведения о согласовании местоположения границ (согласовано/спорное) |
| от т. | до т. | | | |
| 1 | 2 | 3 | 4 | 5 |
| 1515 | 1516 | 55.38 | - | - |
| 1516 | 1511 | 21.50 | - | - |
| 3. Сведения о характеристиках уточняемого земельного участка с кадастровым номером 70:06:0101003:161 : | | | | |
| № п/п | Наименование характеристики | | | Значение характеристики |
| 1 | 2 | | | 3 |
| 1. | Адрес земельного участка | | | - |
| 1.1. | Сведения о местоположении земельного участка (при отсутствии адреса) в структурированном в соответствии с федеральной информационной адресной системой виде | | | - |
| 1.2. | Дополнительные сведения о местоположении земельного участка | | | - |
| 2. | Площадь земельного участка ± величина погрешности определения (вычисления) площади (P ± ΔP), м2 | | | 1067 +/- 11 |
| 3. | Формула, примененная для расчета предельной допустимой погрешности определения площади земельного участка, с подставленными значениями и итоговые (вычисленные) значения (ΔP), м2 | | | $\Delta P = 3.5 * M_t * \sqrt{P} = 3.5 * 0,1 * \sqrt{1067} = 11$ |
| 4. | Площадь земельного участка согласно сведениям Единого государственного реестра недвижимости (P _{кад}), м2 | | | 1067 |
| 5. | Оценка расхождения P и P _{кад} (P - P _{кад}), м2 | | | - |
| 6. | Предельные минимальный и максимальный размеры земельного участка (P _{мин} и P _{макс}), м2 | | | - - |
| 7. | Кадастровый номер или иной государственный учетный номер (инвентарный) объекта недвижимости, расположенного на земельном участке | | | - |
| 8. | Вид (виды) разрешенного использования | | | блокированная жилая застройка |
| 8.1. | Дополнительные сведения об использовании земельного участка | | | - |
| 9. | Сведения о земельных участках (землях общего пользования, территории общего пользования), посредством которых обеспечивается доступ | | | - |
| 10. | Иные сведения | | | - |
| 4. Пояснения к сведениям об уточняемом земельном участке с кадастровым номером 70:06:0101003:161 : | | | | |
| 1. | - | | | |

Сведения об уточняемых земельных участках, необходимые для исправления реестровых ошибок в сведениях о местоположении их границ

1. Сведения о характерных точках границ уточняемого земельного участка с кадастровым номером 70:06:0101003:533 :

Система координат МСК 70, зона 2

Зона № 2

| Обозначение характерных точек границ | Координаты, м | | | | Метод определения координат | Формулы, примененные для расчета средней квадратической погрешности определения границ (Mt), с подставленными в такие формулы значениями и итоговые (вычисленные) значения Mt, м | Описание закрепления точки |
|--------------------------------------|--|------------|--|------------|---|--|----------------------------|
| | содержатся в Едином государственном реестре недвижимости | | определены в результате выполнения комплексных кадастровых работ | | | | |
| | X | Y | X | Y | | | |
| 1 | 2 | 3 | 4 | 5 | 6 | 7 | 8 |
| 1517 | 639154.42 | 2430271.97 | 639154.42 | 2430271.97 | Метод спутниковых геодезических измерений (определений) | 0.1 | Закрепление отсутствует |
| n1416У | - | - | 639166.14 | 2430271.66 | Метод спутниковых геодезических измерений (определений) | 0.1 | Закрепление отсутствует |
| 1518 | 639176.46 | 2430271.38 | 639176.46 | 2430271.38 | Метод спутниковых геодезических измерений (определений) | 0.1 | Закрепление отсутствует |
| 1519 | 639182.08 | 2430271.30 | 639182.08 | 2430271.30 | Метод спутниковых геодезических измерений (определений) | 0.1 | Закрепление отсутствует |
| 1520 | 639193.04 | 2430271.11 | 639194.20 | 2430271.09 | Метод спутниковых геодезических измерений (определений) | 0.1 | Закрепление отсутствует |

1. Сведения о характерных точках границ уточняемого земельного участка с кадастровым номером 70:06:0101003:533 :

Система координат МСК 70, зона 2

Зона № 2

| Обозначение характерных точек границ | Координаты, м | | | | Метод определения координат | Формулы, примененные для расчета средней квадратической погрешности определения координат характерных точек границ (Mt), с подставленными в такие формулы значениями и итоговые (вычисленные) значения Mt, м | Описание закрепления точки |
|--------------------------------------|--|------------|--|------------|---|--|----------------------------|
| | содержатся в Едином государственном реестре недвижимости | | определены в результате выполнения комплексных кадастровых работ | | | | |
| | X | Y | X | Y | | | |
| 1 | 2 | 3 | 4 | 5 | 6 | 7 | 8 |
| 1521 | 639195.75 | 2430271.07 | 639195.75 | 2430271.07 | Метод спутниковых геодезических измерений (определений) | 0.1 | Закрепление отсутствует |
| 1522 | 639208.22 | 2430271.25 | 639208.22 | 2430271.25 | Метод спутниковых геодезических измерений (определений) | 0.1 | Закрепление отсутствует |
| 1523 | 639219.49 | 2430271.58 | 639219.49 | 2430271.58 | Метод спутниковых геодезических измерений (определений) | 0.1 | Закрепление отсутствует |
| 1524 | 639219.91 | 2430280.67 | 639219.91 | 2430280.67 | Метод спутниковых геодезических измерений (определений) | 0.1 | Закрепление отсутствует |
| 1525 | 639219.93 | 2430286.27 | 639219.93 | 2430286.27 | Метод спутниковых геодезических измерений (определений) | 0.1 | Закрепление отсутствует |

1. Сведения о характерных точках границ уточняемого земельного участка с кадастровым номером 70:06:0101003:533 :

| Система координат МСК 70, зона 2 | | | | | Зона № 2 | | |
|--------------------------------------|--|------------|--|------------|---|--|----------------------------|
| Обозначение характерных точек границ | Координаты, м | | | | Метод определения координат | Формулы, примененные для расчета средней квадратической погрешности определения координат характерных точек границ (Mt), с подставленными в такие формулы значениями и итоговые (вычисленные) значения Mt, м | Описание закрепления точки |
| | содержатся в Едином государственном реестре недвижимости | | определены в результате выполнения комплексных кадастровых работ | | | | |
| | X | Y | X | Y | | | |
| 1 | 2 | 3 | 4 | 5 | 6 | 7 | 8 |
| 1526 | 639216.41 | 2430286.50 | 639216.41 | 2430286.50 | Метод спутниковых геодезических измерений (определений) | 0.1 | Закрепление отсутствует |
| 1527 | 639155.54 | 2430287.55 | 639155.54 | 2430287.55 | Метод спутниковых геодезических измерений (определений) | 0.1 | Закрепление отсутствует |
| 1517 | 639154.42 | 2430271.97 | 639154.42 | 2430271.97 | Метод спутниковых геодезических измерений (определений) | 0.1 | Закрепление отсутствует |

2. Сведения о частях границ уточняемого земельного участка с кадастровым номером 70:06:0101003:533 :

| Обозначение части границ | | Горизонтальное проложение (S), м | Описание прохождения части границ | Сведения о согласовании местоположения границ (согласовано/спорное) |
|--------------------------|--------|----------------------------------|-----------------------------------|---|
| от т. | до т. | | | |
| 1 | 2 | 3 | 4 | 5 |
| 1517 | н1416У | 11.72 | - | - |
| н1416У | 1518 | 10.32 | - | - |
| 1518 | 1519 | 5.62 | - | - |
| 1519 | 1520 | 12.12 | - | - |
| 1520 | 1521 | 1.55 | - | - |
| 1521 | 1522 | 12.47 | - | - |
| 1522 | 1523 | 11.27 | - | - |
| 1523 | 1524 | 9.10 | - | - |
| 1524 | 1525 | 5.60 | - | - |
| 1525 | 1526 | 3.53 | - | - |
| 1526 | 1527 | 60.88 | - | - |
| 1527 | 1517 | 15.62 | - | - |

| 3. Сведения о характеристиках уточняемого земельного участка с кадастровым номером 70:06:0101003:533 : | | |
|---|---|--|
| № п/п | Наименование характеристики | Значение характеристики |
| 1 | 2 | 3 |
| 1. | Адрес земельного участка | - |
| 1.1. | Сведения о местоположении земельного участка (при отсутствии адреса) в структурированном в соответствии с федеральной информационной адресной системой виде | - |
| 1.2. | Дополнительные сведения о местоположении земельного участка | - |
| 2. | Площадь земельного участка ± величина погрешности определения (вычисления) площади ($P \pm \Delta P$), м ² | 1011 +/- 11 |
| 3. | Формула, примененная для расчета предельной допустимой погрешности определения площади земельного участка, с подставленными значениями и итоговые (вычисленные) значения (ΔP), м ² | $\Delta P = 3.5 * M_t * \sqrt{P} = 3.5 * 0,1 * \sqrt{1011} = 11$ |
| 4. | Площадь земельного участка согласно сведениям Единого государственного реестра недвижимости ($P_{\text{кад}}$), м ² | 1011 |
| 5. | Оценка расхождения P и $P_{\text{кад}}$ ($P - P_{\text{кад}}$), м ² | - |
| 6. | Предельные минимальный и максимальный размеры земельного участка ($P_{\text{мин}}$ и $P_{\text{макс}}$), м ² | - - |
| 7. | Кадастровый номер или иной государственный учетный номер (инвентарный) объекта недвижимости, расположенного на земельном участке | 70:06:0101003:1030 |
| 8. | Вид (виды) разрешенного использования | Для ведения личного подсобного хозяйства |
| 8.1. | Дополнительные сведения об использовании земельного участка | - |
| 9. | Сведения о земельных участках (землях общего пользования, территории общего пользования), посредством которых обеспечивается доступ | - |
| 10. | Иные сведения | - |
| 4. Пояснения к сведениям об уточняемом земельном участке с кадастровым номером 70:06:0101003:533 : | | |
| 1. | - | |

Сведения об уточняемых земельных участках, необходимые для исправления реестровых ошибок в сведениях о местоположении их границ

1. Сведения о характерных точках границ уточняемого земельного участка с кадастровым номером 70:06:0100026:15355 :

Система координат МСК 70, зона 2

Зона № 2

| Обозначение характерных точек границ | Координаты, м | | | | Метод определения координат | Формулы, примененные для расчета средней квадратической погрешности определения границ (Mt), с подставленными в такие формулы значениями и итоговые (вычисленные) значения Mt, м | Описание закрепления точки |
|--------------------------------------|--|------------|--|------------|---|--|----------------------------|
| | содержатся в Едином государственном реестре недвижимости | | определены в результате выполнения комплексных кадастровых работ | | | | |
| | X | Y | X | Y | | | |
| 1 | 2 | 3 | 4 | 5 | 6 | 7 | 8 |
| 1528 | 639153.47 | 2430226.82 | 639153.47 | 2430226.82 | Метод спутниковых геодезических измерений (определений) | 0.1 | Закрепление отсутствует |
| 1529 | 639170.62 | 2430225.65 | 639170.62 | 2430225.65 | Метод спутниковых геодезических измерений (определений) | 0.1 | Закрепление отсутствует |
| n1418У | - | - | 639172.43 | 2430225.57 | Метод спутниковых геодезических измерений (определений) | 0.1 | Закрепление отсутствует |
| n1419У | - | - | 639183.79 | 2430225.05 | Метод спутниковых геодезических измерений (определений) | 0.1 | Закрепление отсутствует |
| 1530 | 639193.25 | 2430224.62 | 639193.25 | 2430224.62 | Метод спутниковых геодезических измерений (определений) | 0.1 | Закрепление отсутствует |

1. Сведения о характерных точках границ уточняемого земельного участка с кадастровым номером 70:06:0100026:15355 :

Система координат МСК 70, зона 2

Зона № 2

| Обозначение характерных точек границ | Координаты, м | | | | Метод определения координат | Формулы, примененные для расчета средней квадратической погрешности определения координат характерных точек границ (Mt), с подставленными в такие формулы значениями и итоговые (вычисленные) значения Mt, м | Описание закрепления точки |
|--------------------------------------|--|------------|--|------------|---|--|----------------------------|
| | содержатся в Едином государственном реестре недвижимости | | определены в результате выполнения комплексных кадастровых работ | | | | |
| | X | Y | X | Y | | | |
| 1 | 2 | 3 | 4 | 5 | 6 | 7 | 8 |
| 1531 | 639194.16 | 2430250.36 | 639194.16 | 2430250.36 | Метод спутниковых геодезических измерений (определений) | 0.1 | Закрепление отсутствует |
| 1532 | 639185.05 | 2430250.64 | 639185.05 | 2430250.64 | Метод спутниковых геодезических измерений (определений) | 0.1 | Закрепление отсутствует |
| 1533 | 639184.23 | 2430250.12 | 639184.23 | 2430250.12 | Метод спутниковых геодезических измерений (определений) | 0.1 | Закрепление отсутствует |
| 1534 | 639183.86 | 2430250.69 | 639183.86 | 2430250.69 | Метод спутниковых геодезических измерений (определений) | 0.1 | Закрепление отсутствует |
| n1417У | - | - | 639165.09 | 2430251.35 | Метод спутниковых геодезических измерений (определений) | 0.1 | Закрепление отсутствует |

1. Сведения о характерных точках границ уточняемого земельного участка с кадастровым номером 70:06:0100026:15355 :

Система координат МСК 70, зона 2

Зона № 2

| Обозначение характерных точек границ | Координаты, м | | | | Метод определения координат | Формулы, примененные для расчета средней квадратической погрешности определения координат характерных точек границ (Mt), с подставленными в такие формулы значениями и итоговые (вычисленные) значения Mt, м | Описание закрепления точки |
|--------------------------------------|--|------------|--|------------|---|--|----------------------------|
| | содержатся в Едином государственном реестре недвижимости | | определены в результате выполнения комплексных кадастровых работ | | | | |
| | X | Y | X | Y | | | |
| 1 | 2 | 3 | 4 | 5 | 6 | 7 | 8 |
| 1535 | 639154.35 | 2430251.73 | 639154.35 | 2430251.73 | Метод спутниковых геодезических измерений (определений) | 0.1 | Закрепление отсутствует |
| 1536 | 639154.14 | 2430245.65 | 639154.14 | 2430245.65 | Метод спутниковых геодезических измерений (определений) | 0.1 | Закрепление отсутствует |
| 1537 | 639154.93 | 2430245.60 | 639154.93 | 2430245.60 | Метод спутниковых геодезических измерений (определений) | 0.1 | Закрепление отсутствует |
| 1538 | 639154.80 | 2430243.58 | 639154.80 | 2430243.58 | Метод спутниковых геодезических измерений (определений) | 0.1 | Закрепление отсутствует |
| 1539 | 639154.06 | 2430243.62 | 639154.06 | 2430243.62 | Метод спутниковых геодезических измерений (определений) | 0.1 | Закрепление отсутствует |

1. Сведения о характерных точках границ уточняемого земельного участка с кадастровым номером 70:06:0100026:15355 :

Система координат МСК 70, зона 2

Зона № 2

| Обозначение характерных точек границ | Координаты, м | | | | Метод определения координат | Формулы, примененные для расчета средней квадратической погрешности определения координат характерных точек границ (Mt), с подставленными в такие формулы значениями и итоговые (вычисленные) значения Mt, м | Описание закрепления точки |
|--------------------------------------|--|------------|--|------------|---|--|----------------------------|
| | содержатся в Едином государственном реестре недвижимости | | определены в результате выполнения комплексных кадастровых работ | | | | |
| | X | Y | X | Y | | | |
| 1 | 2 | 3 | 4 | 5 | 6 | 7 | 8 |
| 1528 | 639153.47 | 2430226.82 | 639153.47 | 2430226.82 | Метод спутниковых геодезических измерений (определений) | 0.1 | Закрепление отсутствует |
| | | | | | | - | |
| 1540 | 639192.51 | 2430244.05 | 639192.51 | 2430244.05 | Метод спутниковых геодезических измерений (определений) | 0.1 | Закрепление отсутствует |
| 1541 | 639192.48 | 2430238.33 | 639192.48 | 2430238.33 | Метод спутниковых геодезических измерений (определений) | 0.1 | Закрепление отсутствует |
| 1542 | 639190.46 | 2430238.34 | 639190.46 | 2430238.34 | Метод спутниковых геодезических измерений (определений) | 0.1 | Закрепление отсутствует |
| 1543 | 639190.51 | 2430244.16 | 639190.51 | 2430244.16 | Метод спутниковых геодезических измерений (определений) | 0.1 | Закрепление отсутствует |

1. Сведения о характерных точках границ уточняемого земельного участка с кадастровым номером 70:06:0100026:15355 :

| Система координат МСК 70, зона 2 | | | | | Зона № 2 | | |
|--------------------------------------|--|------------|--|------------|---|--|----------------------------|
| Обозначение характерных точек границ | Координаты, м | | | | Метод определения координат | Формулы, примененные для расчета средней квадратической погрешности определения координат характерных точек границ (Mt), с подставленными в такие формулы значениями и итоговые (вычисленные) значения Mt, м | Описание закрепления точки |
| | содержатся в Едином государственном реестре недвижимости | | определены в результате выполнения комплексных кадастровых работ | | | | |
| | X | Y | X | Y | | | |
| 1 | 2 | 3 | 4 | 5 | 6 | 7 | 8 |
| 1540 | 639192.51 | 2430244.05 | 639192.51 | 2430244.05 | Метод спутниковых геодезических измерений (определений) | 0.1 | Закрепление отсутствует |

2. Сведения о частях границ уточняемого земельного участка с кадастровым номером 70:06:0100026:15355 :

| Обозначение части границ | | Горизонтальное проложение (S), м | Описание прохождения части границ | Сведения о согласовании местоположения границ (согласовано/спорное) |
|--------------------------|--------|----------------------------------|-----------------------------------|---|
| от т. | до т. | | | |
| 1 | 2 | 3 | 4 | 5 |
| 1528 | 1529 | 17.19 | - | - |
| 1541 | 1542 | 2.02 | - | - |
| 1540 | 1541 | 5.72 | - | - |
| | | | | |
| 1539 | 1528 | 16.81 | - | - |
| 1538 | 1539 | 0.74 | - | - |
| 1537 | 1538 | 2.02 | - | - |
| 1536 | 1537 | 0.79 | - | - |
| 1535 | 1536 | 6.08 | - | - |
| н1417У | 1535 | 10.75 | - | - |
| 1534 | н1417У | 18.78 | - | - |
| 1533 | 1534 | 0.68 | - | - |
| 1532 | 1533 | 0.97 | - | - |
| 1531 | 1532 | 9.11 | - | - |
| 1530 | 1531 | 25.76 | - | - |
| н1419У | 1530 | 9.47 | - | - |
| н1418У | н1419У | 11.37 | - | - |
| 1529 | н1418У | 1.81 | - | - |
| 1542 | 1543 | 5.82 | - | - |
| 1543 | 1540 | 2.00 | - | - |

| 3. Сведения о характеристиках уточняемого земельного участка с кадастровым номером 70:06:0100026:15355 : | | |
|---|---|--|
| № п/п | Наименование характеристики | Значение характеристики |
| 1 | 2 | 3 |
| 1. | Адрес земельного участка | - |
| 1.1. | Сведения о местоположении земельного участка (при отсутствии адреса) в структурированном в соответствии с федеральной информационной адресной системой виде | - |
| 1.2. | Дополнительные сведения о местоположении земельного участка | - |
| 2. | Площадь земельного участка ± величина погрешности определения (вычисления) площади ($P \pm \Delta P$), м ² | 1000 +/- 11 |
| 3. | Формула, примененная для расчета предельной допустимой погрешности определения площади земельного участка, с подставленными значениями и итоговые (вычисленные) значения (ΔP), м ² | $\Delta P = 3.5 * M_t * \sqrt{P} = 3.5 * 0,1 * \sqrt{1000} = 11$ |
| 4. | Площадь земельного участка согласно сведениям Единого государственного реестра недвижимости ($P_{\text{кад}}$), м ² | 1000 |
| 5. | Оценка расхождения P и $P_{\text{кад}}$ ($P - P_{\text{кад}}$), м ² | - |
| 6. | Предельные минимальный и максимальный размеры земельного участка ($P_{\text{мин}}$ и $P_{\text{макс}}$), м ² | - - |
| 7. | Кадастровый номер или иной государственный учетный номер (инвентарный) объекта недвижимости, расположенного на земельном участке | - |
| 8. | Вид (виды) разрешенного использования | Для ведения личного подсобного хозяйства |
| 8.1. | Дополнительные сведения об использовании земельного участка | - |
| 9. | Сведения о земельных участках (землях общего пользования, территории общего пользования), посредством которых обеспечивается доступ | - |
| 10. | Иные сведения | - |
| 4. Пояснения к сведениям об уточняемом земельном участке с кадастровым номером 70:06:0100026:15355 : | | |
| 1. | - | |

Сведения об уточняемых земельных участках, необходимые для исправления реестровых ошибок в сведениях о местоположении их границ

1. Сведения о характерных точках границ уточняемого земельного участка с кадастровым номером 70:06:0101003:92 :

Система координат МСК 70, зона 2

Зона № 2

| Обозначение характерных точек границ | Координаты, м | | | | Метод определения координат | Формулы, примененные для расчета средней квадратической погрешности определения границ (Mt), с подставленными в такие формулы значениями и итоговые (вычисленные) значения Mt, м | Описание закрепления точки |
|--------------------------------------|--|------------|--|------------|---|--|----------------------------|
| | содержатся в Едином государственном реестре недвижимости | | определены в результате выполнения комплексных кадастровых работ | | | | |
| | X | Y | X | Y | | | |
| 1 | 2 | 3 | 4 | 5 | 6 | 7 | 8 |
| 1544 | 639152.96 | 2430189.89 | 639152.96 | 2430189.89 | Метод спутниковых геодезических измерений (определений) | 0.1 | Закрепление отсутствует |
| 1545 | 639167.29 | 2430188.56 | 639167.29 | 2430188.56 | Метод спутниковых геодезических измерений (определений) | 0.1 | Закрепление отсутствует |
| 1546 | 639208.99 | 2430183.93 | 639208.99 | 2430183.93 | Метод спутниковых геодезических измерений (определений) | 0.1 | Закрепление отсутствует |
| 1547 | 639213.93 | 2430183.63 | 639213.93 | 2430183.63 | Метод спутниковых геодезических измерений (определений) | 0.1 | Закрепление отсутствует |
| 1548 | 639215.45 | 2430205.00 | 639215.45 | 2430205.00 | Метод спутниковых геодезических измерений (определений) | 0.1 | Закрепление отсутствует |

1. Сведения о характерных точках границ уточняемого земельного участка с кадастровым номером 70:06:0101003:92 :

| Система координат МСК 70, зона 2 | | | | | Зона № 2 | | |
|--------------------------------------|--|------------|--|------------|---|--|----------------------------|
| Обозначение характерных точек границ | Координаты, м | | | | Метод определения координат | Формулы, примененные для расчета средней квадратической погрешности определения координат характерных точек границ (Mt), с подставленными в такие формулы значениями и итоговые (вычисленные) значения Mt, м | Описание закрепления точки |
| | содержатся в Едином государственном реестре недвижимости | | определены в результате выполнения комплексных кадастровых работ | | | | |
| | X | Y | X | Y | | | |
| 1 | 2 | 3 | 4 | 5 | 6 | 7 | 8 |
| 1549 | 639196.17 | 2430206.17 | 639183.08 | 2430207.14 | Метод спутниковых геодезических измерений (определений) | 0.1 | Закрепление отсутствует |
| 1550 | 639180.20 | 2430207.35 | 639180.20 | 2430207.35 | Метод спутниковых геодезических измерений (определений) | 0.1 | Закрепление отсутствует |
| 1551 | 639153.65 | 2430209.19 | 639153.65 | 2430209.19 | Метод спутниковых геодезических измерений (определений) | 0.1 | Закрепление отсутствует |
| 1544 | 639152.96 | 2430189.89 | 639152.96 | 2430189.89 | Метод спутниковых геодезических измерений (определений) | 0.1 | Закрепление отсутствует |

2. Сведения о частях границ уточняемого земельного участка с кадастровым номером 70:06:0101003:92 :

| Обозначение части границ | | Горизонтальное проложение (S), м | Описание прохождения части границ | Сведения о согласовании местоположения границ (согласовано/спорное) |
|--------------------------|-------|----------------------------------|-----------------------------------|---|
| от т. | до т. | | | |
| 1 | 2 | 3 | 4 | 5 |
| 1544 | 1545 | 14.39 | - | - |
| 1545 | 1546 | 41.96 | - | - |
| 1546 | 1547 | 4.95 | - | - |
| 1547 | 1548 | 21.42 | - | - |
| 1548 | 1549 | 32.44 | - | - |
| 1549 | 1550 | 2.89 | - | - |

| 2. Сведения о частях границ уточняемого земельного участка с кадастровым номером 70:06:0101003:92 : | | | | |
|--|---|----------------------------------|-----------------------------------|---|
| Обозначение части границ | | Горизонтальное проложение (S), м | Описание прохождения части границ | Сведения о согласовании местоположения границ (согласовано/спорное) |
| от т. | до т. | | | |
| 1 | 2 | 3 | 4 | 5 |
| 1550 | 1551 | 26.61 | - | - |
| 1551 | 1544 | 19.31 | - | - |
| 3. Сведения о характеристиках уточняемого земельного участка с кадастровым номером 70:06:0101003:92 : | | | | |
| № п/п | Наименование характеристики | | | Значение характеристики |
| 1 | 2 | | | 3 |
| 1. | Адрес земельного участка | | | - |
| 1.1. | Сведения о местоположении земельного участка (при отсутствии адреса) в структурированном в соответствии с федеральной информационной адресной системой виде | | | - |
| 1.2. | Дополнительные сведения о местоположении земельного участка | | | - |
| 2. | Площадь земельного участка ± величина погрешности определения (вычисления) площади (P ± ΔP), м2 | | | 1253 +/- 12 |
| 3. | Формула, примененная для расчета предельной допустимой погрешности определения площади земельного участка, с подставленными значениями и итоговые (вычисленные) значения (ΔP), м2 | | | $\Delta P = 3.5 * M_t * \sqrt{P} = 3.5 * 0,1 * \sqrt{1253} = 12$ |
| 4. | Площадь земельного участка согласно сведениям Единого государственного реестра недвижимости (P _{кад}), м2 | | | 1249 |
| 5. | Оценка расхождения P и P _{кад} (P - P _{кад}), м2 | | | 4 |
| 6. | Предельные минимальный и максимальный размеры земельного участка (P _{мин} и P _{макс}), м2 | | | - - |
| 7. | Кадастровый номер или иной государственный учетный номер (инвентарный) объекта недвижимости, расположенного на земельном участке | | | - |
| 8. | Вид (виды) разрешенного использования | | | Для ведения личного подсобного хозяйства |
| 8.1. | Дополнительные сведения об использовании земельного участка | | | - |
| 9. | Сведения о земельных участках (землях общего пользования, территории общего пользования), посредством которых обеспечивается доступ | | | - |
| 10. | Иные сведения | | | - |
| 4. Пояснения к сведениям об уточняемом земельном участке с кадастровым номером 70:06:0101003:92 : | | | | |
| 1. | - | | | |

Сведения об уточняемых земельных участках, необходимые для исправления реестровых ошибок в сведениях о местоположении их границ

1. Сведения о характерных точках границ уточняемого земельного участка с кадастровым номером 70:06:0101003:167 :

Система координат МСК 70, зона 2

Зона № 2

| Обозначение характерных точек границ | Координаты, м | | | | Метод определения координат | Формулы, примененные для расчета средней квадратической погрешности определения границ (Mt), с подставленными в такие формулы значениями и итоговые (вычисленные) значения Mt, м | Описание закрепления точки |
|--------------------------------------|--|------------|--|------------|---|--|----------------------------|
| | содержатся в Едином государственном реестре недвижимости | | определены в результате выполнения комплексных кадастровых работ | | | | |
| | X | Y | X | Y | | | |
| 1 | 2 | 3 | 4 | 5 | 6 | 7 | 8 |
| 1552 | 639225.21 | 2430140.47 | 639225.21 | 2430140.47 | Метод спутниковых геодезических измерений (определений) | 0.1 | - |
| n1431У | - | - | 639205.20 | 2430142.77 | Метод спутниковых геодезических измерений (определений) | 0.1 | - |
| 1553 | 639183.77 | 2430145.24 | 639183.77 | 2430145.24 | Метод спутниковых геодезических измерений (определений) | 0.1 | - |
| 1554 | 639165.01 | 2430147.42 | 639165.01 | 2430147.42 | Метод спутниковых геодезических измерений (определений) | 0.1 | - |
| n1430У | - | - | 639156.36 | 2430147.01 | Метод спутниковых геодезических измерений (определений) | 0.1 | - |

1. Сведения о характерных точках границ уточняемого земельного участка с кадастровым номером 70:06:0101003:167 :

Система координат МСК 70, зона 2

Зона № 2

| Обозначение характерных точек границ | Координаты, м | | | | Метод определения координат | Формулы, примененные для расчета средней квадратической погрешности определения координат характерных точек границ (Mt), с подставленными в такие формулы значениями и итоговые (вычисленные) значения Mt, м | Описание закрепления точки |
|--------------------------------------|--|------------|--|------------|---|--|----------------------------|
| | содержатся в Едином государственном реестре недвижимости | | определены в результате выполнения комплексных кадастровых работ | | | | |
| | X | Y | X | Y | | | |
| 1 | 2 | 3 | 4 | 5 | 6 | 7 | 8 |
| 1555 | 639151.74 | 2430146.79 | 639151.74 | 2430146.79 | Метод спутниковых геодезических измерений (определений) | 0.1 | - |
| 1556 | 639151.62 | 2430143.64 | 639151.62 | 2430143.64 | Метод спутниковых геодезических измерений (определений) | 0.1 | - |
| 1557 | 639152.40 | 2430143.62 | 639152.40 | 2430143.62 | Метод спутниковых геодезических измерений (определений) | 0.1 | - |
| 1558 | 639152.36 | 2430141.59 | 639152.36 | 2430141.59 | Метод спутниковых геодезических измерений (определений) | 0.1 | - |
| 1559 | 639151.56 | 2430141.60 | 639151.56 | 2430141.60 | Метод спутниковых геодезических измерений (определений) | 0.1 | - |

1. Сведения о характерных точках границ уточняемого земельного участка с кадастровым номером 70:06:0101003:167 :

Система координат МСК 70, зона 2

Зона № 2

| Обозначение характерных точек границ | Координаты, м | | | | Метод определения координат | Формулы, примененные для расчета средней квадратической погрешности определения координат характерных точек границ (Mt), с подставленными в такие формулы значениями и итоговые (вычисленные) значения Mt, м | Описание закрепления точки |
|--------------------------------------|--|------------|--|------------|---|--|----------------------------|
| | содержатся в Едином государственном реестре недвижимости | | определены в результате выполнения комплексных кадастровых работ | | | | |
| | X | Y | X | Y | | | |
| 1 | 2 | 3 | 4 | 5 | 6 | 7 | 8 |
| 1560 | 639150.93 | 2430123.11 | 639150.93 | 2430123.11 | Метод спутниковых геодезических измерений (определений) | 0.1 | - |
| 1561 | 639156.14 | 2430124.00 | 639156.14 | 2430124.00 | Метод спутниковых геодезических измерений (определений) | 0.1 | - |
| 1562 | 639187.26 | 2430121.17 | 639187.26 | 2430121.17 | Метод спутниковых геодезических измерений (определений) | 0.1 | - |
| 1563 | 639222.62 | 2430116.41 | 639222.62 | 2430116.41 | Метод спутниковых геодезических измерений (определений) | 0.1 | - |
| 1552 | 639225.21 | 2430140.47 | 639225.21 | 2430140.47 | Метод спутниковых геодезических измерений (определений) | 0.1 | - |

| 2. Сведения о частях границ уточняемого земельного участка с кадастровым номером 70:06:0101003:167 : | | | | |
|---|---|----------------------------------|--|---|
| Обозначение части границ | | Горизонтальное проложение (S), м | Описание прохождения части границ | Сведения о согласовании местоположения границ (согласовано/спорное) |
| от т. | до т. | | | |
| 1 | 2 | 3 | 4 | 5 |
| 1552 | н1431У | 20.14 | - | - |
| н1431У | 1553 | 21.57 | - | - |
| 1553 | 1554 | 18.89 | - | - |
| 1554 | н1430У | 8.66 | - | - |
| н1430У | 1555 | 4.63 | - | - |
| 1555 | 1556 | 3.15 | - | - |
| 1556 | 1557 | 0.78 | - | - |
| 1557 | 1558 | 2.03 | - | - |
| 1558 | 1559 | 0.80 | - | - |
| 1559 | 1560 | 18.50 | - | - |
| 1560 | 1561 | 5.29 | - | - |
| 1561 | 1562 | 31.25 | - | - |
| 1562 | 1563 | 35.68 | - | - |
| 1563 | 1552 | 24.20 | - | - |
| 3. Сведения о характеристиках уточняемого земельного участка с кадастровым номером 70:06:0101003:167 : | | | | |
| № п/п | Наименование характеристики | | Значение характеристики | |
| 1 | 2 | | 3 | |
| 1. | Адрес земельного участка | | - | |
| 1.1. | Сведения о местоположении земельного участка (при отсутствии адреса) в структурированном в соответствии с федеральной информационной адресной системой виде | | - | |
| 1.2. | Дополнительные сведения о местоположении земельного участка | | - | |
| 2. | Площадь земельного участка ± величина погрешности определения (вычисления) площади (P ± ΔP), м2 | | 1733 +/- 15 | |
| 3. | Формула, примененная для расчета предельной допустимой погрешности определения площади земельного участка, с подставленными значениями и итоговые (вычисленные) значения (ΔP), м2 | | $\Delta P = 3.5 * M_t * \sqrt{P} = 3.5 * 0,1 * \sqrt{1733} = 15$ | |
| 4. | Площадь земельного участка согласно сведениям Единого государственного реестра недвижимости (P _{кад}), м2 | | 1733 | |
| 5. | Оценка расхождения P и P _{кад} (P - P _{кад}), м2 | | - | |
| 6. | Предельные минимальный и максимальный размеры земельного участка (P _{мин} и P _{макс}), м2 | | - | |
| 7. | Кадастровый номер или иной государственный учетный номер (инвентарный) объекта недвижимости, расположенного на земельном участке | | 70:06:0101003:892 | |
| 8. | Вид (виды) разрешенного использования | | Личное подсобное хозяйство | |
| 8.1. | Дополнительные сведения об использовании земельного участка | | - | |
| 9. | Сведения о земельных участках (землях общего пользования, территории общего пользования), посредством которых обеспечивается доступ | | - | |
| 10. | Иные сведения | | - | |

4. Пояснения к сведениям об уточняемом земельном участке с кадастровым номером 70:06:0101003:167 :

| | |
|----|---|
| 1. | - |
|----|---|

Сведения об уточняемых земельных участках, необходимые для исправления реестровых ошибок в сведениях о местоположении их границ

1. Сведения о характерных точках границ уточняемого земельного участка с кадастровым номером 70:06:0101003:149 :

Система координат МСК 70, зона 2

Зона № 2

| Обозначение характерных точек границ | Координаты, м | | | | Метод определения координат | Формулы, примененные для расчета средней квадратической погрешности определения границ (Mt), с подставленными в такие формулы значениями и итоговые (вычисленные) значения Mt, м | Описание закрепления точки |
|--------------------------------------|--|------------|--|------------|---|--|----------------------------|
| | содержатся в Едином государственном реестре недвижимости | | определены в результате выполнения комплексных кадастровых работ | | | | |
| | X | Y | X | Y | | | |
| 1 | 2 | 3 | 4 | 5 | 6 | 7 | 8 |
| 1564 | 639274.48 | 2430271.99 | 639274.54 | 2430264.92 | Метод спутниковых геодезических измерений (определений) | 0.1 | Закрепление отсутствует |
| 1565 | 639274.33 | 2430269.69 | 639274.39 | 2430262.62 | Метод спутниковых геодезических измерений (определений) | 0.1 | Закрепление отсутствует |
| 1566 | 639272.95 | 2430269.70 | 639273.01 | 2430262.63 | Метод спутниковых геодезических измерений (определений) | 0.1 | Закрепление отсутствует |
| 1567 | 639272.16 | 2430248.28 | 639272.71 | 2430236.37 | Метод спутниковых геодезических измерений (определений) | 0.1 | Закрепление отсутствует |
| 1568 | 639275.18 | 2430238.86 | 639272.31 | 2430231.37 | Метод спутниковых геодезических измерений (определений) | 0.1 | Закрепление отсутствует |

1. Сведения о характерных точках границ уточняемого земельного участка с кадастровым номером 70:06:0101003:149 :

Система координат МСК 70, зона 2

Зона № 2

| Обозначение характерных точек границ | Координаты, м | | | | Метод определения координат | Формулы, примененные для расчета средней квадратической погрешности определения координат характерных точек границ (Mt), с подставленными в такие формулы значениями и итоговые (вычисленные) значения Mt, м | Описание закрепления точки |
|--------------------------------------|--|------------|--|------------|---|--|----------------------------|
| | содержатся в Едином государственном реестре недвижимости | | определены в результате выполнения комплексных кадастровых работ | | | | |
| | X | Y | X | Y | | | |
| 1 | 2 | 3 | 4 | 5 | 6 | 7 | 8 |
| 1569 | 639271.24 | 2430238.59 | 639267.81 | 2430231.47 | Метод спутниковых геодезических измерений (определений) | 0.1 | Закрепление отсутствует |
| n1445Y | - | - | 639266.83 | 2430215.19 | Метод спутниковых геодезических измерений (определений) | 0.1 | Закрепление отсутствует |
| 1570 | 639268.35 | 2430202.08 | 639265.81 | 2430198.17 | Метод спутниковых геодезических измерений (определений) | 0.1 | Закрепление отсутствует |
| 1571 | 639267.71 | 2430194.05 | 639267.47 | 2430188.68 | Метод спутниковых геодезических измерений (определений) | 0.1 | Закрепление отсутствует |
| 1572 | 639290.44 | 2430194.86 | 639290.50 | 2430187.79 | Метод спутниковых геодезических измерений (определений) | 0.1 | Закрепление отсутствует |

| 1. Сведения о характерных точках границ уточняемого земельного участка с кадастровым номером 70:06:0101003:149 : | | | | | | | |
|--|--|----------------------------------|--|-----------------------------------|---|--|----------------------------|
| Система координат МСК 70, зона 2 | | | | | | Зона № 2 | |
| Обозначение характерных точек границ | Координаты, м | | | | Метод определения координат | Формулы, примененные для расчета средней квадратической погрешности определения координат характерных точек границ (Mt), с подставленными в такие формулы значениями и итоговые (вычисленные) значения Mt, м | Описание закрепления точки |
| | содержатся в Едином государственном реестре недвижимости | | определены в результате выполнения комплексных кадастровых работ | | | | |
| | X | Y | X | Y | | | |
| 1 | 2 | 3 | 4 | 5 | 6 | 7 | 8 |
| n1446У | - | - | 639290.92 | 2430250.65 | Метод спутниковых геодезических измерений (определений) | 0.1 | Закрепление отсутствует |
| n1447У | - | - | 639290.97 | 2430258.93 | Метод спутниковых геодезических измерений (определений) | 0.1 | Закрепление отсутствует |
| 1573 | 639291.23 | 2430239.95 | - | - | - | 0.1 | Закрепление отсутствует |
| 1574 | 639291.09 | 2430255.73 | - | - | - | 0.1 | Закрепление отсутствует |
| 1575 | 639291.02 | 2430262.62 | - | - | - | 0.1 | Закрепление отсутствует |
| 1576 | 639290.95 | 2430271.54 | 639291.01 | 2430264.47 | Метод спутниковых геодезических измерений (определений) | 0.1 | Закрепление отсутствует |
| 1564 | 639274.48 | 2430271.99 | 639274.54 | 2430264.92 | Метод спутниковых геодезических измерений (определений) | 0.1 | Закрепление отсутствует |
| 2. Сведения о частях границ уточняемого земельного участка с кадастровым номером 70:06:0101003:149 : | | | | | | | |
| Обозначение части границ | | Горизонтальное проложение (S), м | | Описание прохождения части границ | Сведения о согласовании местоположения границ (согласовано/спорное) | | |
| от т. | до т. | | | | | | |
| 1 | 2 | 3 | | 4 | 5 | | |
| 1564 | 1565 | 2.30 | | - | - | | |

| 2. Сведения о частях границ уточняемого земельного участка с кадастровым номером 70:06:0101003:149 : | | | | |
|---|---|----------------------------------|--|---|
| Обозначение части границ | | Горизонтальное проложение (S), м | Описание прохождения части границ | Сведения о согласовании местоположения границ (согласовано/спорное) |
| от т. | до т. | | | |
| 1 | 2 | 3 | 4 | 5 |
| 1565 | 1566 | 1.38 | - | - |
| 1566 | 1567 | 26.26 | - | - |
| 1567 | 1568 | 5.02 | - | - |
| 1568 | 1569 | 4.50 | - | - |
| 1569 | н1445У | 16.31 | - | - |
| н1445У | 1570 | 17.05 | - | - |
| 1570 | 1571 | 9.63 | - | - |
| 1571 | 1572 | 23.05 | - | - |
| 1572 | н1446У | 62.86 | - | - |
| н1446У | н1447У | 8.28 | - | - |
| н1447У | 1576 | 5.54 | - | - |
| 1576 | 1564 | 16.48 | - | - |
| 3. Сведения о характеристиках уточняемого земельного участка с кадастровым номером 70:06:0101003:149 : | | | | |
| № п/п | Наименование характеристики | | Значение характеристики | |
| 1 | 2 | | 3 | |
| 1. | Адрес земельного участка | | - | |
| 1.1. | Сведения о местоположении земельного участка (при отсутствии адреса) в структурированном в соответствии с федеральной информационной адресной системой виде | | - | |
| 1.2. | Дополнительные сведения о местоположении земельного участка | | - | |
| 2. | Площадь земельного участка ± величина погрешности определения (вычисления) площади ($P \pm \Delta P$), м ² | | 1630 +/- 14 | |
| 3. | Формула, примененная для расчета предельной допустимой погрешности определения площади земельного участка, с подставленными значениями и итоговые (вычисленные) значения (ΔP), м ² | | $\Delta P = 3.5 * M_t * \sqrt{P} = 3.5 * 0,1 * \sqrt{1630} = 14$ | |
| 4. | Площадь земельного участка согласно сведениям Единого государственного реестра недвижимости (Р _{кад}), м ² | | 1542 | |
| 5. | Оценка расхождения Р и Р _{кад} (Р - Р _{кад}), м ² | | 88 | |
| 6. | Предельные минимальный и максимальный размеры земельного участка (Р _{мин} и Р _{макс}), м ² | | - - | |
| 7. | Кадастровый номер или иной государственный учетный номер (инвентарный) объекта недвижимости, расположенного на земельном участке | | 70:06:0101003:945 | |
| 8. | Вид (виды) разрешенного использования | | Личное подсобное хозяйство | |
| 8.1. | Дополнительные сведения об использовании земельного участка | | - | |
| 9. | Сведения о земельных участках (землях общего пользования, территории общего пользования), посредством которых обеспечивается доступ | | - | |
| 10. | Иные сведения | | - | |
| 4. Пояснения к сведениям об уточняемом земельном участке с кадастровым номером 70:06:0101003:149 : | | | | |
| 1. | - | | | |

Сведения об уточняемых земельных участках, необходимые для исправления реестровых ошибок в сведениях о местоположении их границ

1. Сведения о характерных точках границ уточняемого земельного участка с кадастровым номером 70:06:0101003:552 :

Система координат МСК 70, зона 2

Зона № 2

| Обозначение характерных точек границ | Координаты, м | | | | Метод определения координат | Формулы, примененные для расчета средней квадратической погрешности определения координат характерных точек границ (Mt), с подставленными в такие формулы значениями и итоговые (вычисленные) значения Mt, м | Описание закрепления точки |
|--------------------------------------|--|------------|--|------------|---|--|----------------------------|
| | содержатся в Едином государственном реестре недвижимости | | определены в результате выполнения комплексных кадастровых работ | | | | |
| | X | Y | X | Y | | | |
| 1 | 2 | 3 | 4 | 5 | 6 | 7 | 8 |
| 1577 | 639317.88 | 2430271.10 | 639317.94 | 2430264.03 | Метод спутниковых геодезических измерений (определений) | 0.1 | Закрепление отсутствует |
| 1576 | 639290.95 | 2430271.54 | 639291.01 | 2430264.47 | Метод спутниковых геодезических измерений (определений) | 0.1 | Закрепление отсутствует |
| n1447У | - | - | 639290.97 | 2430258.93 | Метод спутниковых геодезических измерений (определений) | 0.1 | Закрепление отсутствует |
| n1446У | - | - | 639290.92 | 2430250.65 | Метод спутниковых геодезических измерений (определений) | 0.1 | Закрепление отсутствует |
| 1575 | 639291.02 | 2430262.62 | - | - | - | 0.1 | Закрепление отсутствует |
| 1574 | 639291.09 | 2430255.73 | - | - | - | 0.1 | Закрепление отсутствует |
| 1573 | 639291.23 | 2430239.95 | - | - | - | 0.1 | Закрепление отсутствует |

1. Сведения о характерных точках границ уточняемого земельного участка с кадастровым номером 70:06:0101003:552 :

Система координат МСК 70, зона 2

Зона № 2

| Обозначение характерных точек границ | Координаты, м | | | | Метод определения координат | Формулы, примененные для расчета средней квадратической погрешности определения координат характерных точек границ (Mt), с подставленными в такие формулы значениями и итоговые (вычисленные) значения Mt, м | Описание закрепления точки |
|--------------------------------------|--|------------|--|------------|---|--|----------------------------|
| | содержатся в Едином государственном реестре недвижимости | | определены в результате выполнения комплексных кадастровых работ | | | | |
| | X | Y | X | Y | | | |
| 1 | 2 | 3 | 4 | 5 | 6 | 7 | 8 |
| 1572 | 639290.44 | 2430194.86 | 639290.50 | 2430187.79 | Метод спутниковых геодезических измерений (определений) | 0.1 | Закрепление отсутствует |
| 1578 | 639315.73 | 2430195.76 | 639315.81 | 2430187.62 | Метод спутниковых геодезических измерений (определений) | 0.1 | Закрепление отсутствует |
| 1579 | 639316.15 | 2430214.56 | 639316.15 | 2430214.56 | Метод спутниковых геодезических измерений (определений) | 0.1 | Закрепление отсутствует |
| 1580 | 639317.11 | 2430258.10 | 639318.71 | 2430254.90 | Метод спутниковых геодезических измерений (определений) | 0.1 | Закрепление отсутствует |
| 1581 | 639316.74 | 2430266.26 | - | - | - | 0.1 | Закрепление отсутствует |
| 1582 | 639319.72 | 2430266.29 | - | - | - | 0.1 | Закрепление отсутствует |
| 1583 | 639319.39 | 2430287.37 | - | - | - | 0.1 | Закрепление отсутствует |
| 1584 | 639319.36 | 2430289.90 | - | - | - | 0.1 | Закрепление отсутствует |
| 1585 | 639317.59 | 2430289.97 | - | - | - | 0.1 | Закрепление отсутствует |

| 1. Сведения о характерных точках границ уточняемого земельного участка с кадастровым номером 70:06:0101003:552 : | | | | | | | |
|--|---|----------------------------------|--|-----------------------------------|---|--|----------------------------|
| Система координат МСК 70, зона 2 | | | | | | Зона № 2 | |
| Обозначение характерных точек границ | Координаты, м | | | | Метод определения координат | Формулы, примененные для расчета средней квадратической погрешности определения координат характерных точек границ (Mt), с подставленными в такие формулы значениями и итоговые (вычисленные) значения Mt, м | Описание закрепления точки |
| | содержатся в Едином государственном реестре недвижимости | | определены в результате выполнения комплексных кадастровых работ | | | | |
| | X | Y | X | Y | | | |
| 1 | 2 | 3 | 4 | 5 | 6 | 7 | 8 |
| 1577 | 639317.88 | 2430271.10 | 639317.94 | 2430264.03 | Метод спутниковых геодезических измерений (определений) | 0.1 | Закрепление отсутствует |
| 2. Сведения о частях границ уточняемого земельного участка с кадастровым номером 70:06:0101003:552 : | | | | | | | |
| Обозначение части границ | | Горизонтальное проложение (S), м | | Описание прохождения части границ | Сведения о согласовании местоположения границ (согласовано/спорное) | | |
| от т. | до т. | | | | | | |
| 1 | 2 | 3 | | 4 | 5 | | |
| 1577 | 1576 | 26.93 | | - | - | | |
| 1576 | н1447У | 5.54 | | - | - | | |
| н1447У | н1446У | 8.28 | | - | - | | |
| н1446У | 1572 | 62.86 | | - | - | | |
| 1572 | 1578 | 25.31 | | - | - | | |
| 1578 | 1579 | 26.94 | | - | - | | |
| 1579 | 1580 | 40.42 | | - | - | | |
| 1580 | 1577 | 9.16 | | - | - | | |
| 3. Сведения о характеристиках уточняемого земельного участка с кадастровым номером 70:06:0101003:552 : | | | | | | | |
| № п/п | Наименование характеристики | | | | Значение характеристики | | |
| 1 | 2 | | | | 3 | | |
| 1. | Адрес земельного участка | | | | - | | |
| 1.1. | Сведения о местоположении земельного участка (при отсутствии адреса) в структурированном в соответствии с федеральной информационной адресной системой виде | | | | - | | |
| 1.2. | Дополнительные сведения о местоположении земельного участка | | | | - | | |
| 2. | Площадь земельного участка ± величина погрешности определения (вычисления) площади (P ± ΔP), м2 | | | | 2011 +/- 16 | | |
| 3. | Формула, примененная для расчета предельной допустимой погрешности определения площади земельного участка, с подставленными значениями и итоговые (вычисленные) значения (ΔP), м2 | | | | $\Delta P = 3.5 * M_t * \sqrt{P} = 3.5 * 0,1 * \sqrt{2011} = 16$ | | |
| 4. | Площадь земельного участка согласно сведениям Единого государственного реестра недвижимости (P _{кад}), м2 | | | | 1989 | | |
| 5. | Оценка расхождения P и P _{кад} (P - P _{кад}), м2 | | | | 22 | | |

3. Сведения о характеристиках уточняемого земельного участка с кадастровым номером 70:06:0101003:552 :

| № п/п | Наименование характеристики | Значение характеристики |
|--------------|---|--|
| 1 | 2 | 3 |
| 6. | Предельные минимальный и максимальный размеры земельного участка (Рмин и Рмакс), м2 | - - |
| 7. | Кадастровый номер или иной государственный учетный номер (инвентарный) объекта недвижимости, расположенного на земельном участке | 70:06:0101003:945 |
| 8. | Вид (виды) разрешенного использования | Для ведения личного подсобного хозяйства |
| 8.1. | Дополнительные сведения об использовании земельного участка | - |
| 9. | Сведения о земельных участках (землях общего пользования, территории общего пользования), посредством которых обеспечивается доступ | - |
| 10. | Иные сведения | - |

4. Пояснения к сведениям об уточняемом земельном участке с кадастровым номером 70:06:0101003:552 :

| | |
|----|---|
| 1. | - |
|----|---|

Сведения об уточняемых земельных участках, необходимые для исправления реестровых ошибок в сведениях о местоположении их границ

1. Сведения о характерных точках границ уточняемого земельного участка с кадастровым номером 70:06:0101003:116 :

Система координат МСК 70, зона 2

Зона № 2

| Обозначение характерных точек границ | Координаты, м | | | | Метод определения координат | Формулы, примененные для расчета средней квадратической погрешности определения границ (Mt), с подставленными в такие формулы значениями и итоговые (вычисленные) значения Mt, м | Описание закрепления точки |
|--------------------------------------|--|------------|--|------------|---|--|----------------------------|
| | содержатся в Едином государственном реестре недвижимости | | определены в результате выполнения комплексных кадастровых работ | | | | |
| | X | Y | X | Y | | | |
| 1 | 2 | 3 | 4 | 5 | 6 | 7 | 8 |
| 1586 | 639223.58 | 2430291.22 | 639223.58 | 2430291.22 | Метод спутниковых геодезических измерений (определений) | 0.1 | Закрепление отсутствует |
| 1587 | 639222.17 | 2430256.35 | 639222.17 | 2430256.35 | Метод спутниковых геодезических измерений (определений) | 0.1 | Закрепление отсутствует |
| 1588 | 639221.97 | 2430250.90 | 639221.97 | 2430250.90 | Метод спутниковых геодезических измерений (определений) | 0.1 | Закрепление отсутствует |
| 1589 | 639240.68 | 2430250.74 | 639240.68 | 2430250.74 | Метод спутниковых геодезических измерений (определений) | 0.1 | Закрепление отсутствует |
| 1590 | 639240.49 | 2430247.02 | 639240.49 | 2430247.02 | Метод спутниковых геодезических измерений (определений) | 0.1 | Закрепление отсутствует |

1. Сведения о характерных точках границ уточняемого земельного участка с кадастровым номером 70:06:0101003:116 :

Система координат МСК 70, зона 2

Зона № 2

| Обозначение характерных точек границ | Координаты, м | | | | Метод определения координат | Формулы, примененные для расчета средней квадратической погрешности определения координат характерных точек границ (Mt), с подставленными в такие формулы значениями и итоговые (вычисленные) значения Mt, м | Описание закрепления точки |
|--------------------------------------|--|------------|--|------------|---|--|----------------------------|
| | содержатся в Едином государственном реестре недвижимости | | определены в результате выполнения комплексных кадастровых работ | | | | |
| | X | Y | X | Y | | | |
| 1 | 2 | 3 | 4 | 5 | 6 | 7 | 8 |
| 1591 | 639246.14 | 2430245.95 | 639246.14 | 2430245.95 | Метод спутниковых геодезических измерений (определений) | 0.1 | Закрепление отсутствует |
| 1592 | 639247.47 | 2430246.88 | 639247.47 | 2430246.88 | Метод спутниковых геодезических измерений (определений) | 0.1 | Закрепление отсутствует |
| н1469У | - | - | 639248.19 | 2430274.97 | Метод спутниковых геодезических измерений (определений) | 0.1 | Закрепление отсутствует |
| 1593 | 639248.28 | 2430278.50 | 639248.28 | 2430278.50 | Метод спутниковых геодезических измерений (определений) | 0.1 | Закрепление отсутствует |
| н1472У | - | - | 639248.42 | 2430284.37 | Метод спутниковых геодезических измерений (определений) | 0.1 | Закрепление отсутствует |

1. Сведения о характерных точках границ уточняемого земельного участка с кадастровым номером 70:06:0101003:116 :

| Система координат МСК 70, зона 2 | | | | | Зона № 2 | | |
|--------------------------------------|--|------------|--|------------|---|--|----------------------------|
| Обозначение характерных точек границ | Координаты, м | | | | Метод определения координат | Формулы, примененные для расчета средней квадратической погрешности определения координат характерных точек границ (Mt), с подставленными в такие формулы значениями и итоговые (вычисленные) значения Mt, м | Описание закрепления точки |
| | содержатся в Едином государственном реестре недвижимости | | определены в результате выполнения комплексных кадастровых работ | | | | |
| | X | Y | X | Y | | | |
| 1 | 2 | 3 | 4 | 5 | 6 | 7 | 8 |
| 1594 | 639248.48 | 2430286.69 | 639248.48 | 2430286.69 | Метод спутниковых геодезических измерений (определений) | 0.1 | Закрепление отсутствует |
| 1595 | 639248.39 | 2430291.51 | 639248.39 | 2430291.51 | Метод спутниковых геодезических измерений (определений) | 0.1 | Закрепление отсутствует |
| 1596 | 639228.97 | 2430291.27 | 639228.97 | 2430291.27 | Метод спутниковых геодезических измерений (определений) | 0.1 | Закрепление отсутствует |
| 1586 | 639223.58 | 2430291.22 | 639223.58 | 2430291.22 | Метод спутниковых геодезических измерений (определений) | 0.1 | Закрепление отсутствует |

2. Сведения о частях границ уточняемого земельного участка с кадастровым номером 70:06:0101003:116 :

| Обозначение части границ | | Горизонтальное проложение (S), м | Описание прохождения части границ | Сведения о согласовании местоположения границ (согласовано/спорное) |
|--------------------------|-------|----------------------------------|-----------------------------------|---|
| от т. | до т. | | | |
| 1 | 2 | 3 | 4 | 5 |
| 1586 | 1587 | 34.90 | - | - |
| 1587 | 1588 | 5.45 | - | - |
| 1588 | 1589 | 18.71 | - | - |
| 1589 | 1590 | 3.72 | - | - |
| 1590 | 1591 | 5.75 | - | - |
| 1591 | 1592 | 1.62 | - | - |

| 2. Сведения о частях границ уточняемого земельного участка с кадастровым номером 70:06:0101003:116 : | | | | |
|---|---|----------------------------------|--|---|
| Обозначение части границ | | Горизонтальное проложение (S), м | Описание прохождения части границ | Сведения о согласовании местоположения границ (согласовано/спорное) |
| от т. | до т. | | | |
| 1 | 2 | 3 | 4 | 5 |
| 1592 | н1469У | 28.10 | - | - |
| н1469У | 1593 | 3.53 | - | - |
| 1593 | н1472У | 5.87 | - | - |
| н1472У | 1594 | 2.32 | - | - |
| 1594 | 1595 | 4.82 | - | - |
| 1595 | 1596 | 19.42 | - | - |
| 1596 | 1586 | 5.39 | - | - |
| 3. Сведения о характеристиках уточняемого земельного участка с кадастровым номером 70:06:0101003:116 : | | | | |
| № п/п | Наименование характеристики | | Значение характеристики | |
| 1 | 2 | | 3 | |
| 1. | Адрес земельного участка | | - | |
| 1.1. | Сведения о местоположении земельного участка (при отсутствии адреса) в структурированном в соответствии с федеральной информационной адресной системой виде | | - | |
| 1.2. | Дополнительные сведения о местоположении земельного участка | | - | |
| 2. | Площадь земельного участка ± величина погрешности определения (вычисления) площади (P ± ΔP), м2 | | 1056 +/- 11 | |
| 3. | Формула, примененная для расчета предельной допустимой погрешности определения площади земельного участка, с подставленными значениями и итоговые (вычисленные) значения (ΔP), м2 | | $\Delta P = 3.5 * M_t * \sqrt{P} = 3.5 * 0,1 * \sqrt{1056} = 11$ | |
| 4. | Площадь земельного участка согласно сведениям Единого государственного реестра недвижимости (P _{кад}), м2 | | 1062 | |
| 5. | Оценка расхождения P и P _{кад} (P - P _{кад}), м2 | | 6 | |
| 6. | Предельные минимальный и максимальный размеры земельного участка (P _{мин} и P _{макс}), м2 | | - | |
| 7. | Кадастровый номер или иной государственный учетный номер (инвентарный) объекта недвижимости, расположенного на земельном участке | | 70:06:0101003:891 | |
| 8. | Вид (виды) разрешенного использования | | Для ведения личного подсобного хозяйства | |
| 8.1. | Дополнительные сведения об использовании земельного участка | | - | |
| 9. | Сведения о земельных участках (землях общего пользования, территории общего пользования), посредством которых обеспечивается доступ | | - | |
| 10. | Иные сведения | | - | |
| 4. Пояснения к сведениям об уточняемом земельном участке с кадастровым номером 70:06:0101003:116 : | | | | |
| 1. | - | | | |

Сведения об уточняемых земельных участках, необходимые для исправления реестровых ошибок в сведениях о местоположении их границ

1. Сведения о характерных точках границ уточняемого земельного участка с кадастровым номером 70:06:0101003:508 :

Система координат МСК 70, зона 2

Зона № 2

| Обозначение характерных точек границ | Координаты, м | | | | Метод определения координат | Формулы, примененные для расчета средней квадратической погрешности определения границ (Mt), с подставленными в такие формулы значениями и итоговые (вычисленные) значения Mt, м | Описание закрепления точки |
|--------------------------------------|--|------------|--|------------|---|--|----------------------------|
| | содержатся в Едином государственном реестре недвижимости | | определены в результате выполнения комплексных кадастровых работ | | | | |
| | X | Y | X | Y | | | |
| 1 | 2 | 3 | 4 | 5 | 6 | 7 | 8 |
| 1597 | 639247.40 | 2430245.42 | 639247.40 | 2430245.42 | Метод спутниковых геодезических измерений (определений) | 0.1 | Закрепление отсутствует |
| 1598 | 639269.94 | 2430244.01 | 639269.94 | 2430244.01 | Метод спутниковых геодезических измерений (определений) | 0.1 | Закрепление отсутствует |
| 1599 | 639270.75 | 2430281.22 | 639270.75 | 2430281.22 | Метод спутниковых геодезических измерений (определений) | 0.1 | Закрепление отсутствует |
| 1600 | 639271.17 | 2430286.34 | 639271.17 | 2430286.34 | Метод спутниковых геодезических измерений (определений) | 0.1 | Закрепление отсутствует |
| 1601 | 639271.85 | 2430290.61 | 639271.85 | 2430290.61 | Метод спутниковых геодезических измерений (определений) | 0.1 | Закрепление отсутствует |

1. Сведения о характерных точках границ уточняемого земельного участка с кадастровым номером 70:06:0101003:508 :

Система координат МСК 70, зона 2

Зона № 2

| Обозначение характерных точек границ | Координаты, м | | | | Метод определения координат | Формулы, примененные для расчета средней квадратической погрешности определения координат характерных точек границ (Mt), с подставленными в такие формулы значениями и итоговые (вычисленные) значения Mt, м | Описание закрепления точки |
|--------------------------------------|--|------------|--|------------|---|--|----------------------------|
| | содержатся в Едином государственном реестре недвижимости | | определены в результате выполнения комплексных кадастровых работ | | | | |
| | X | Y | X | Y | | | |
| 1 | 2 | 3 | 4 | 5 | 6 | 7 | 8 |
| 1595 | 639248.39 | 2430291.51 | 639248.39 | 2430291.51 | Метод спутниковых геодезических измерений (определений) | 0.1 | Закрепление отсутствует |
| 1594 | 639248.48 | 2430286.69 | 639248.48 | 2430286.69 | Метод спутниковых геодезических измерений (определений) | 0.1 | Закрепление отсутствует |
| н1472У | - | - | 639248.42 | 2430284.37 | Метод спутниковых геодезических измерений (определений) | 0.1 | Закрепление отсутствует |
| 1593 | 639248.28 | 2430278.50 | 639248.28 | 2430278.50 | Метод спутниковых геодезических измерений (определений) | 0.1 | Закрепление отсутствует |
| н1469У | - | - | 639248.19 | 2430274.97 | Метод спутниковых геодезических измерений (определений) | 0.1 | Закрепление отсутствует |

| 1. Сведения о характерных точках границ уточняемого земельного участка с кадастровым номером 70:06:0101003:508 : | | | | | | | |
|--|--|----------------------------------|--|-----------------------------------|---|--|----------------------------|
| Система координат МСК 70, зона 2 | | | | | | Зона № 2 | |
| Обозначение характерных точек границ | Координаты, м | | | | Метод определения координат | Формулы, примененные для расчета средней квадратической погрешности определения координат характерных точек границ (Mt), с подставленными в такие формулы значениями и итоговые (вычисленные) значения Mt, м | Описание закрепления точки |
| | содержатся в Едином государственном реестре недвижимости | | определены в результате выполнения комплексных кадастровых работ | | | | |
| | X | Y | X | Y | | | |
| 1 | 2 | 3 | 4 | 5 | 6 | 7 | 8 |
| 1592 | 639247.47 | 2430246.88 | 639247.47 | 2430246.88 | Метод спутниковых геодезических измерений (определений) | 0.1 | Закрепление отсутствует |
| 1597 | 639247.40 | 2430245.42 | 639247.40 | 2430245.42 | Метод спутниковых геодезических измерений (определений) | 0.1 | Закрепление отсутствует |
| 2. Сведения о частях границ уточняемого земельного участка с кадастровым номером 70:06:0101003:508 : | | | | | | | |
| Обозначение части границ | | Горизонтальное проложение (S), м | | Описание прохождения части границ | Сведения о согласовании местоположения границ (согласовано/спорное) | | |
| от т. | до т. | | | | | | |
| 1 | 2 | 3 | | 4 | 5 | | |
| 1597 | 1598 | 22.58 | | - | - | | |
| 1598 | 1599 | 37.22 | | - | - | | |
| 1599 | 1600 | 5.14 | | - | - | | |
| 1600 | 1601 | 4.32 | | - | - | | |
| 1601 | 1595 | 23.48 | | - | - | | |
| 1595 | 1594 | 4.82 | | - | - | | |
| 1594 | н1472У | 2.32 | | - | - | | |
| н1472У | 1593 | 5.87 | | - | - | | |
| 1593 | н1469У | 3.53 | | - | - | | |
| н1469У | 1592 | 28.10 | | - | - | | |
| 1592 | 1597 | 1.46 | | - | - | | |
| 3. Сведения о характеристиках уточняемого земельного участка с кадастровым номером 70:06:0101003:508 : | | | | | | | |
| № п/п | Наименование характеристики | | | | | Значение характеристики | |
| 1 | 2 | | | | | 3 | |
| 1. | Адрес земельного участка | | | | | - | |

| 3. Сведения о характеристиках уточняемого земельного участка с кадастровым номером 70:06:0101003:508 : | | |
|---|---|--|
| № п/п | Наименование характеристики | Значение характеристики |
| 1 | 2 | 3 |
| 1.1. | Сведения о местоположении земельного участка (при отсутствии адреса) в структурированном в соответствии с федеральной информационной адресной системой виде | - |
| 1.2. | Дополнительные сведения о местоположении земельного участка | - |
| 2. | Площадь земельного участка ± величина погрешности определения (вычисления) площади ($P \pm \Delta P$), м ² | 1045 +/- 11 |
| 3. | Формула, примененная для расчета предельной допустимой погрешности определения площади земельного участка, с подставленными значениями и итоговые (вычисленные) значения (ΔP), м ² | $\Delta P = 3.5 * M_t * \sqrt{P} = 3.5 * 0,1 * \sqrt{1045} = 11$ |
| 4. | Площадь земельного участка согласно сведениям Единого государственного реестра недвижимости ($P_{\text{кад}}$), м ² | 1045 |
| 5. | Оценка расхождения P и $P_{\text{кад}}$ ($P - P_{\text{кад}}$), м ² | - |
| 6. | Предельные минимальный и максимальный размеры земельного участка ($P_{\text{мин}}$ и $P_{\text{макс}}$), м ² | - - |
| 7. | Кадастровый номер или иной государственный учетный номер (инвентарный) объекта недвижимости, расположенного на земельном участке | 70:06:0101003:891 |
| 8. | Вид (виды) разрешенного использования | Для ведения личного подсобного хозяйства |
| 8.1. | Дополнительные сведения об использовании земельного участка | - |
| 9. | Сведения о земельных участках (землях общего пользования, территории общего пользования), посредством которых обеспечивается доступ | - |
| 10. | Иные сведения | - |
| 4. Пояснения к сведениям об уточняемом земельном участке с кадастровым номером 70:06:0101003:508 : | | |
| 1. | - | |

Сведения об уточняемых земельных участках, необходимые для исправления реестровых ошибок в сведениях о местоположении их границ

1. Сведения о характерных точках границ уточняемого земельного участка с кадастровым номером 70:06:0101003:540 :

Система координат МСК 70, зона 2

Зона № 2

| Обозначение характерных точек границ | Координаты, м | | | | Метод определения координат | Формулы, примененные для расчета средней квадратической погрешности определения границ (Mt), с подставленными в такие формулы значениями и итоговые (вычисленные) значения Mt, м | Описание закрепления точки |
|--------------------------------------|--|------------|--|------------|---|--|----------------------------|
| | содержатся в Едином государственном реестре недвижимости | | определены в результате выполнения комплексных кадастровых работ | | | | |
| | X | Y | X | Y | | | |
| 1 | 2 | 3 | 4 | 5 | 6 | 7 | 8 |
| 1602 | 639139.20 | 2430494.91 | 639139.20 | 2430494.91 | Метод спутниковых геодезических измерений (определений) | 0.1 | - |
| 1603 | 639147.22 | 2430492.66 | 639147.22 | 2430492.66 | Метод спутниковых геодезических измерений (определений) | 0.1 | - |
| 1604 | 639160.57 | 2430489.07 | 639161.86 | 2430488.78 | Метод спутниковых геодезических измерений (определений) | 0.1 | - |
| n1526У | - | - | 639166.39 | 2430522.57 | Метод спутниковых геодезических измерений (определений) | 0.1 | - |
| 1605 | 639169.95 | 2430549.08 | 639169.95 | 2430549.08 | Метод спутниковых геодезических измерений (определений) | 0.1 | - |

1. Сведения о характерных точках границ уточняемого земельного участка с кадастровым номером 70:06:0101003:540 :

Система координат МСК 70, зона 2

Зона № 2

| Обозначение характерных точек границ | Координаты, м | | | | Метод определения координат | Формулы, примененные для расчета средней квадратической погрешности определения координат характерных точек границ (Mt), с подставленными в такие формулы значениями и итоговые (вычисленные) значения Mt, м | Описание закрепления точки |
|--------------------------------------|--|------------|--|------------|---|--|----------------------------|
| | содержатся в Едином государственном реестре недвижимости | | определены в результате выполнения комплексных кадастровых работ | | | | |
| | X | Y | X | Y | | | |
| 1 | 2 | 3 | 4 | 5 | 6 | 7 | 8 |
| 1606 | 639173.96 | 2430573.00 | 639173.87 | 2430572.48 | Метод спутниковых геодезических измерений (определений) | 0.1 | - |
| 1607 | 639153.58 | 2430581.11 | 639152.39 | 2430578.39 | Метод спутниковых геодезических измерений (определений) | 0.1 | - |
| 1608 | 639148.99 | 2430570.63 | 639148.99 | 2430570.63 | Метод спутниковых геодезических измерений (определений) | 0.1 | - |
| 1609 | 639145.28 | 2430531.48 | 639145.28 | 2430531.48 | Метод спутниковых геодезических измерений (определений) | 0.1 | - |
| 1602 | 639139.20 | 2430494.91 | 639139.20 | 2430494.91 | Метод спутниковых геодезических измерений (определений) | 0.1 | - |

| 2. Сведения о частях границ уточняемого земельного участка с кадастровым номером 70:06:0101003:540 : | | | | |
|---|---|----------------------------------|--|---|
| Обозначение части границ | | Горизонтальное проложение (S), м | Описание прохождения части границ | Сведения о согласовании местоположения границ (согласовано/спорное) |
| от т. | до т. | | | |
| 1 | 2 | 3 | 4 | 5 |
| 1602 | 1603 | 8.33 | - | - |
| 1603 | 1604 | 15.15 | - | - |
| 1604 | н1526У | 34.09 | - | - |
| н1526У | 1605 | 26.75 | - | - |
| 1605 | 1606 | 23.73 | - | - |
| 1606 | 1607 | 22.28 | - | - |
| 1607 | 1608 | 8.47 | - | - |
| 1608 | 1609 | 39.33 | - | - |
| 1609 | 1602 | 37.07 | - | - |
| 3. Сведения о характеристиках уточняемого земельного участка с кадастровым номером 70:06:0101003:540 : | | | | |
| № п/п | Наименование характеристики | | Значение характеристики | |
| 1 | 2 | | 3 | |
| 1. | Адрес земельного участка | | - | |
| 1.1. | Сведения о местоположении земельного участка (при отсутствии адреса) в структурированном в соответствии с федеральной информационной адресной системой виде | | - | |
| 1.2. | Дополнительные сведения о местоположении земельного участка | | - | |
| 2. | Площадь земельного участка ± величина погрешности определения (вычисления) площади ($P \pm \Delta P$), м ² | | 1938 +/- 15 | |
| 3. | Формула, примененная для расчета предельной допустимой погрешности определения площади земельного участка, с подставленными значениями и итоговые (вычисленные) значения (ΔP), м ² | | $\Delta P = 3.5 * M_t * \sqrt{P} = 3.5 * 0,1 * \sqrt{1938} = 15$ | |
| 4. | Площадь земельного участка согласно сведениям Единого государственного реестра недвижимости (Р _{кад}), м ² | | 1936 | |
| 5. | Оценка расхождения Р и Р _{кад} (Р - Р _{кад}), м ² | | 2 | |
| 6. | Предельные минимальный и максимальный размеры земельного участка (Р _{мин} и Р _{макс}), м ² | | - - | |
| 7. | Кадастровый номер или иной государственный учетный номер (инвентарный) объекта недвижимости, расположенного на земельном участке | | 70:06:0101003:858 | |
| 8. | Вид (виды) разрешенного использования | | Для ведения личного подсобного хозяйства | |
| 8.1. | Дополнительные сведения об использовании земельного участка | | - | |
| 9. | Сведения о земельных участках (землях общего пользования, территории общего пользования), посредством которых обеспечивается доступ | | - | |
| 10. | Иные сведения | | - | |
| 4. Пояснения к сведениям об уточняемом земельном участке с кадастровым номером 70:06:0101003:540 : | | | | |
| 1. | - | | | |

Сведения об уточняемых земельных участках, необходимые для исправления реестровых ошибок в сведениях о местоположении их границ

1. Сведения о характерных точках границ уточняемого земельного участка с кадастровым номером 70:06:0101003:1870 :

Система координат МСК 70, зона 2

Зона № 2

| Обозначение характерных точек границ | Координаты, м | | | | Метод определения координат | Формулы, примененные для расчета средней квадратической погрешности определения границ (Mt), с подставленными в такие формулы значениями и итоговые (вычисленные) значения Mt, м | Описание закрепления точки |
|--------------------------------------|--|------------|--|------------|---|--|----------------------------|
| | содержатся в Едином государственном реестре недвижимости | | определены в результате выполнения комплексных кадастровых работ | | | | |
| | X | Y | X | Y | | | |
| 1 | 2 | 3 | 4 | 5 | 6 | 7 | 8 |
| 1610 | 639418.50 | 2430407.94 | 639418.50 | 2430407.94 | Метод спутниковых геодезических измерений (определений) | 0.1 | - |
| 1611 | 639414.46 | 2430409.02 | 639414.46 | 2430409.02 | Метод спутниковых геодезических измерений (определений) | 0.1 | - |
| 1612 | 639412.78 | 2430401.70 | 639412.78 | 2430401.70 | Метод спутниковых геодезических измерений (определений) | 0.1 | - |
| n1539У | - | - | 639404.92 | 2430403.60 | Метод спутниковых геодезических измерений (определений) | 0.1 | - |
| n1541У | - | - | 639392.07 | 2430406.69 | Метод спутниковых геодезических измерений (определений) | 0.1 | - |

1. Сведения о характерных точках границ уточняемого земельного участка с кадастровым номером 70:06:0101003:1870 :

Система координат МСК 70, зона 2

Зона № 2

| Обозначение характерных точек границ | Координаты, м | | | | Метод определения координат | Формулы, примененные для расчета средней квадратической погрешности определения координат характерных точек границ (Mt), с подставленными в такие формулы значениями и итоговые (вычисленные) значения Mt, м | Описание закрепления точки |
|--------------------------------------|--|------------|--|------------|---|--|----------------------------|
| | содержатся в Едином государственном реестре недвижимости | | определены в результате выполнения комплексных кадастровых работ | | | | |
| | X | Y | X | Y | | | |
| 1 | 2 | 3 | 4 | 5 | 6 | 7 | 8 |
| 1613 | 639386.15 | 2430408.12 | 639386.15 | 2430408.12 | Метод спутниковых геодезических измерений (определений) | 0.1 | - |
| 1614 | 639384.42 | 2430396.06 | 639384.42 | 2430396.06 | Метод спутниковых геодезических измерений (определений) | 0.1 | - |
| 1615 | 639404.09 | 2430391.91 | 639404.09 | 2430391.91 | Метод спутниковых геодезических измерений (определений) | 0.1 | - |
| 1616 | 639403.93 | 2430389.96 | 639403.93 | 2430389.96 | Метод спутниковых геодезических измерений (определений) | 0.1 | - |
| 1617 | 639413.93 | 2430388.57 | 639413.93 | 2430388.57 | Метод спутниковых геодезических измерений (определений) | 0.1 | - |

| 1. Сведения о характерных точках границ уточняемого земельного участка с кадастровым номером 70:06:0101003:1870 : | | | | | | | |
|---|---|----------------------------------|--|-----------------------------------|---|--|----------------------------|
| Система координат МСК 70, зона 2 | | | | | | Зона № 2 | |
| Обозначение характерных точек границ | Координаты, м | | | | Метод определения координат | Формулы, примененные для расчета средней квадратической погрешности определения координат характерных точек границ (Mt), с подставленными в такие формулы значениями и итоговые (вычисленные) значения Mt, м | Описание закрепления точки |
| | содержатся в Едином государственном реестре недвижимости | | определены в результате выполнения комплексных кадастровых работ | | | | |
| | X | Y | X | Y | | | |
| 1 | 2 | 3 | 4 | 5 | 6 | 7 | 8 |
| 1610 | 639418.50 | 2430407.94 | 639418.50 | 2430407.94 | Метод спутниковых геодезических измерений (определений) | 0.1 | - |
| 2. Сведения о частях границ уточняемого земельного участка с кадастровым номером 70:06:0101003:1870 : | | | | | | | |
| Обозначение части границ | | Горизонтальное проложение (S), м | | Описание прохождения части границ | Сведения о согласовании местоположения границ (согласовано/спорное) | | |
| от т. | до т. | | | | | | |
| 1 | 2 | 3 | | 4 | 5 | | |
| 1610 | 1611 | 4.18 | | - | - | | |
| 1611 | 1612 | 7.51 | | - | - | | |
| 1612 | н1539У | 8.09 | | - | - | | |
| н1539У | н1541У | 13.22 | | - | - | | |
| н1541У | 1613 | 6.09 | | - | - | | |
| 1613 | 1614 | 12.18 | | - | - | | |
| 1614 | 1615 | 20.10 | | - | - | | |
| 1615 | 1616 | 1.96 | | - | - | | |
| 1616 | 1617 | 10.10 | | - | - | | |
| 1617 | 1610 | 19.90 | | - | - | | |
| 3. Сведения о характеристиках уточняемого земельного участка с кадастровым номером 70:06:0101003:1870 : | | | | | | | |
| № п/п | Наименование характеристики | | | | Значение характеристики | | |
| 1 | 2 | | | | 3 | | |
| 1. | Адрес земельного участка | | | | - | | |
| 1.1. | Сведения о местоположении земельного участка (при отсутствии адреса) в структурированном в соответствии с федеральной информационной адресной системой виде | | | | - | | |
| 1.2. | Дополнительные сведения о местоположении земельного участка | | | | - | | |
| 2. | Площадь земельного участка ± величина погрешности определения (вычисления) площади (P ± ΔP), м ² | | | | 410 +/- 7 | | |
| 3. | Формула, примененная для расчета предельной допустимой погрешности определения площади земельного участка, с подставленными значениями и итоговые (вычисленные) значения (ΔP), м ² | | | | ΔP=3.5*Mt*√P=3.5*0,1*√410=7 | | |

| 3. Сведения о характеристиках уточняемого земельного участка с кадастровым номером 70:06:0101003:1870 : | | |
|--|---|--|
| № п/п | Наименование характеристики | Значение характеристики |
| 1 | 2 | 3 |
| 4. | Площадь земельного участка согласно сведениям Единого государственного реестра недвижимости (Ркад), м2 | 410 |
| 5. | Оценка расхождения Р и Ркад (Р - Ркад), м2 | - |
| 6. | Предельные минимальный и максимальный размеры земельного участка (Рмин и Рмакс), м2 | - - |
| 7. | Кадастровый номер или иной государственный учетный номер (инвентарный) объекта недвижимости, расположенного на земельном участке | 70:06:0101003:695 |
| 8. | Вид (виды) разрешенного использования | Для ведения личного подсобного хозяйства |
| 8.1. | Дополнительные сведения об использовании земельного участка | - |
| 9. | Сведения о земельных участках (землях общего пользования, территории общего пользования), посредством которых обеспечивается доступ | - |
| 10. | Иные сведения | - |
| 4. Пояснения к сведениям об уточняемом земельном участке с кадастровым номером 70:06:0101003:1870 : | | |
| 1. | - | |

Сведения об уточняемых земельных участках, необходимые для исправления реестровых ошибок в сведениях о местоположении их границ

1. Сведения о характерных точках границ уточняемого земельного участка с кадастровым номером 70:06:0101003:1871 :

Система координат МСК 70, зона 2

Зона № 2

| Обозначение характерных точек границ | Координаты, м | | | | Метод определения координат | Формулы, примененные для расчета средней квадратической погрешности определения границ (Mt), с подставленными в такие формулы значениями и итоговые (вычисленные) значения Mt, м | Описание закрепления точки |
|--------------------------------------|--|------------|--|------------|---|--|----------------------------|
| | содержатся в Едином государственном реестре недвижимости | | определены в результате выполнения комплексных кадастровых работ | | | | |
| | X | Y | X | Y | | | |
| 1 | 2 | 3 | 4 | 5 | 6 | 7 | 8 |
| 1610 | 639418.50 | 2430407.94 | 639418.50 | 2430407.94 | Метод спутниковых геодезических измерений (определений) | 0.1 | - |
| 1618 | 639420.56 | 2430416.76 | 639420.56 | 2430416.76 | Метод спутниковых геодезических измерений (определений) | 0.1 | - |
| 1619 | 639403.75 | 2430420.28 | 639403.75 | 2430420.28 | Метод спутниковых геодезических измерений (определений) | 0.1 | - |
| 1620 | 639402.41 | 2430413.72 | 639402.41 | 2430413.72 | Метод спутниковых геодезических измерений (определений) | 0.1 | - |
| 1621 | 639406.73 | 2430412.65 | 639406.73 | 2430412.65 | Метод спутниковых геодезических измерений (определений) | 0.1 | - |

1. Сведения о характерных точках границ уточняемого земельного участка с кадастровым номером 70:06:0101003:1871 :

Система координат МСК 70, зона 2

Зона № 2

| Обозначение характерных точек границ | Координаты, м | | | | Метод определения координат | Формулы, примененные для расчета средней квадратической погрешности определения координат характерных точек границ (Mt), с подставленными в такие формулы значениями и итоговые (вычисленные) значения Mt, м | Описание закрепления точки |
|--------------------------------------|--|------------|--|------------|---|--|----------------------------|
| | содержатся в Едином государственном реестре недвижимости | | определены в результате выполнения комплексных кадастровых работ | | | | |
| | X | Y | X | Y | | | |
| 1 | 2 | 3 | 4 | 5 | 6 | 7 | 8 |
| 1622 | 639405.86 | 2430408.13 | 639405.86 | 2430408.13 | Метод спутниковых геодезических измерений (определений) | 0.1 | - |
| 1623 | 639393.99 | 2430410.96 | 639393.99 | 2430410.96 | Метод спутниковых геодезических измерений (определений) | 0.1 | - |
| 1624 | 639394.91 | 2430415.47 | 639394.91 | 2430415.47 | Метод спутниковых геодезических измерений (определений) | 0.1 | - |
| 1625 | 639400.58 | 2430414.11 | 639400.58 | 2430414.11 | Метод спутниковых геодезических измерений (определений) | 0.1 | - |
| 1626 | 639401.93 | 2430420.72 | 639401.93 | 2430420.72 | Метод спутниковых геодезических измерений (определений) | 0.1 | - |

1. Сведения о характерных точках границ уточняемого земельного участка с кадастровым номером 70:06:0101003:1871 :

Система координат МСК 70, зона 2

Зона № 2

| Обозначение характерных точек границ | Координаты, м | | | | Метод определения координат | Формулы, примененные для расчета средней квадратической погрешности определения координат характерных точек границ (Mt), с подставленными в такие формулы значениями и итоговые (вычисленные) значения Mt, м | Описание закрепления точки |
|--------------------------------------|--|------------|--|------------|---|--|----------------------------|
| | содержатся в Едином государственном реестре недвижимости | | определены в результате выполнения комплексных кадастровых работ | | | | |
| | X | Y | X | Y | | | |
| 1 | 2 | 3 | 4 | 5 | 6 | 7 | 8 |
| 1627 | 639389.27 | 2430423.42 | 639389.27 | 2430423.42 | Метод спутниковых геодезических измерений (определений) | 0.1 | - |
| 1613 | 639386.15 | 2430408.12 | 639386.15 | 2430408.12 | Метод спутниковых геодезических измерений (определений) | 0.1 | - |
| н1541У | - | - | 639392.07 | 2430406.69 | Метод спутниковых геодезических измерений (определений) | 0.1 | - |
| н1539У | - | - | 639404.92 | 2430403.60 | Метод спутниковых геодезических измерений (определений) | 0.1 | - |
| 1612 | 639412.78 | 2430401.70 | 639412.78 | 2430401.70 | Метод спутниковых геодезических измерений (определений) | 0.1 | - |

| 1. Сведения о характерных точках границ уточняемого земельного участка с кадастровым номером 70:06:0101003:1871 : | | | | | | | |
|---|--|----------------------------------|--|-----------------------------------|---|--|----------------------------|
| Система координат МСК 70, зона 2 | | | | | | Зона № 2 | |
| Обозначение характерных точек границ | Координаты, м | | | | Метод определения координат | Формулы, примененные для расчета средней квадратической погрешности определения координат характерных точек границ (Mt), с подставленными в такие формулы значениями и итоговые (вычисленные) значения Mt, м | Описание закрепления точки |
| | содержатся в Едином государственном реестре недвижимости | | определены в результате выполнения комплексных кадастровых работ | | | | |
| | X | Y | X | Y | | | |
| 1 | 2 | 3 | 4 | 5 | 6 | 7 | 8 |
| 1611 | 639414.46 | 2430409.02 | 639414.46 | 2430409.02 | Метод спутниковых геодезических измерений (определений) | 0.1 | - |
| 1610 | 639418.50 | 2430407.94 | 639418.50 | 2430407.94 | Метод спутниковых геодезических измерений (определений) | 0.1 | - |
| 2. Сведения о частях границ уточняемого земельного участка с кадастровым номером 70:06:0101003:1871 : | | | | | | | |
| Обозначение части границ | | Горизонтальное проложение (S), м | | Описание прохождения части границ | Сведения о согласовании местоположения границ (согласовано/спорное) | | |
| от т. | до т. | | | | | | |
| 1 | 2 | 3 | | 4 | 5 | | |
| 1610 | 1618 | 9.06 | | - | - | | |
| 1618 | 1619 | 17.17 | | - | - | | |
| 1619 | 1620 | 6.70 | | - | - | | |
| 1620 | 1621 | 4.45 | | - | - | | |
| 1621 | 1622 | 4.60 | | - | - | | |
| 1622 | 1623 | 12.20 | | - | - | | |
| 1623 | 1624 | 4.60 | | - | - | | |
| 1624 | 1625 | 5.83 | | - | - | | |
| 1625 | 1626 | 6.75 | | - | - | | |
| 1626 | 1627 | 12.94 | | - | - | | |
| 1627 | 1613 | 15.61 | | - | - | | |
| 1613 | н1541У | 6.09 | | - | - | | |
| н1541У | н1539У | 13.22 | | - | - | | |
| н1539У | 1612 | 8.09 | | - | - | | |
| 1612 | 1611 | 7.51 | | - | - | | |
| 1611 | 1610 | 4.18 | | - | - | | |

| 3. Сведения о характеристиках уточняемого земельного участка с кадастровым номером 70:06:0101003:1871 : | | |
|--|---|--|
| № п/п | Наименование характеристики | Значение характеристики |
| 1 | 2 | 3 |
| 1. | Адрес земельного участка | - |
| 1.1. | Сведения о местоположении земельного участка (при отсутствии адреса) в структурированном в соответствии с федеральной информационной адресной системой виде | - |
| 1.2. | Дополнительные сведения о местоположении земельного участка | - |
| 2. | Площадь земельного участка ± величина погрешности определения (вычисления) площади ($P \pm \Delta P$), м ² | 409 +/- 7 |
| 3. | Формула, примененная для расчета предельной допустимой погрешности определения площади земельного участка, с подставленными значениями и итоговые (вычисленные) значения (ΔP), м ² | $\Delta P = 3.5 * M_t * \sqrt{P} = 3.5 * 0,1 * \sqrt{409} = 7$ |
| 4. | Площадь земельного участка согласно сведениям Единого государственного реестра недвижимости ($P_{\text{кад}}$), м ² | 409 |
| 5. | Оценка расхождения P и $P_{\text{кад}}$ ($P - P_{\text{кад}}$), м ² | - |
| 6. | Предельные минимальный и максимальный размеры земельного участка ($P_{\text{мин}}$ и $P_{\text{макс}}$), м ² | - - |
| 7. | Кадастровый номер или иной государственный учетный номер (инвентарный) объекта недвижимости, расположенного на земельном участке | 70:06:0101003:695 |
| 8. | Вид (виды) разрешенного использования | Для ведения личного подсобного хозяйства |
| 8.1. | Дополнительные сведения об использовании земельного участка | - |
| 9. | Сведения о земельных участках (землях общего пользования, территории общего пользования), посредством которых обеспечивается доступ | - |
| 10. | Иные сведения | - |
| 4. Пояснения к сведениям об уточняемом земельном участке с кадастровым номером 70:06:0101003:1871 : | | |
| 1. | - | |

Сведения об уточняемых земельных участках, необходимые для исправления реестровых ошибок в сведениях о местоположении их границ

1. Сведения о характерных точках границ уточняемого земельного участка с кадастровым номером 70:06:0101003:575 :

Система координат МСК 70, зона 2

Зона № 2

| Обозначение характерных точек границ | Координаты, м | | | | Метод определения координат | Формулы, примененные для расчета средней квадратической погрешности определения границ (Mt), с подставленными в такие формулы значениями и итоговые (вычисленные) значения Mt, м | Описание закрепления точки |
|--------------------------------------|--|------------|--|------------|---|--|----------------------------|
| | содержатся в Едином государственном реестре недвижимости | | определены в результате выполнения комплексных кадастровых работ | | | | |
| | X | Y | X | Y | | | |
| 1 | 2 | 3 | 4 | 5 | 6 | 7 | 8 |
| 1628 | 639444.00 | 2430411.40 | 639444.00 | 2430411.40 | Метод спутниковых геодезических измерений (определений) | 0.1 | Закрепление отсутствует |
| 1629 | 639420.28 | 2430415.56 | 639420.28 | 2430415.56 | Метод спутниковых геодезических измерений (определений) | 0.1 | Закрепление отсутствует |
| 1610 | 639418.50 | 2430407.94 | 639418.50 | 2430407.94 | Метод спутниковых геодезических измерений (определений) | 0.1 | Закрепление отсутствует |
| 1617 | 639413.93 | 2430388.57 | 639413.93 | 2430388.57 | Метод спутниковых геодезических измерений (определений) | 0.1 | Закрепление отсутствует |
| 1630 | 639421.22 | 2430387.94 | 639421.22 | 2430387.94 | Метод спутниковых геодезических измерений (определений) | 0.1 | Закрепление отсутствует |

1. Сведения о характерных точках границ уточняемого земельного участка с кадастровым номером 70:06:0101003:575 :

Система координат МСК 70, зона 2

Зона № 2

| Обозначение характерных точек границ | Координаты, м | | | | Метод определения координат | Формулы, примененные для расчета средней квадратической погрешности определения координат характерных точек границ (Mt), с подставленными в такие формулы значениями и итоговые (вычисленные) значения Mt, м | Описание закрепления точки |
|--------------------------------------|--|------------|--|------------|---|--|----------------------------|
| | содержатся в Едином государственном реестре недвижимости | | определены в результате выполнения комплексных кадастровых работ | | | | |
| | X | Y | X | Y | | | |
| 1 | 2 | 3 | 4 | 5 | 6 | 7 | 8 |
| 1631 | 639420.91 | 2430384.38 | 639420.91 | 2430384.38 | Метод спутниковых геодезических измерений (определений) | 0.1 | Закрепление отсутствует |
| 1632 | 639432.79 | 2430383.74 | 639432.79 | 2430383.74 | Метод спутниковых геодезических измерений (определений) | 0.1 | Закрепление отсутствует |
| 1633 | 639433.34 | 2430356.48 | 639433.34 | 2430356.48 | Метод спутниковых геодезических измерений (определений) | 0.1 | Закрепление отсутствует |
| 1634 | 639447.39 | 2430359.29 | 639447.39 | 2430359.29 | Метод спутниковых геодезических измерений (определений) | 0.1 | Закрепление отсутствует |
| 1635 | 639444.40 | 2430382.10 | 639444.40 | 2430382.10 | Метод спутниковых геодезических измерений (определений) | 0.1 | Закрепление отсутствует |

| 1. Сведения о характерных точках границ уточняемого земельного участка с кадастровым номером 70:06:0101003:575 : | | | | | | | |
|--|--|----------------------------------|--|-----------------------------------|---|--|----------------------------|
| Система координат МСК 70, зона 2 | | | | | | Зона № 2 | |
| Обозначение характерных точек границ | Координаты, м | | | | Метод определения координат | Формулы, примененные для расчета средней квадратической погрешности определения координат характерных точек границ (Mt), с подставленными в такие формулы значениями и итоговые (вычисленные) значения Mt, м | Описание закрепления точки |
| | содержатся в Едином государственном реестре недвижимости | | определены в результате выполнения комплексных кадастровых работ | | | | |
| | X | Y | X | Y | | | |
| 1 | 2 | 3 | 4 | 5 | 6 | 7 | 8 |
| 1636 | 639438.69 | 2430381.85 | 639438.69 | 2430381.85 | Метод спутниковых геодезических измерений (определений) | 0.1 | Закрепление отсутствует |
| 1637 | 639440.38 | 2430396.62 | 639440.34 | 2430396.30 | Метод спутниковых геодезических измерений (определений) | 0.1 | Закрепление отсутствует |
| н1608У | - | - | 639442.44 | 2430405.03 | Метод спутниковых геодезических измерений (определений) | 0.1 | Закрепление отсутствует |
| 1628 | 639444.00 | 2430411.40 | 639444.00 | 2430411.40 | Метод спутниковых геодезических измерений (определений) | 0.1 | Закрепление отсутствует |
| 2. Сведения о частях границ уточняемого земельного участка с кадастровым номером 70:06:0101003:575 : | | | | | | | |
| Обозначение части границ | | Горизонтальное проложение (S), м | | Описание прохождения части границ | Сведения о согласовании местоположения границ (согласовано/спорное) | | |
| от т. | до т. | | | | | | |
| 1 | 2 | 3 | | 4 | 5 | | |
| 1628 | 1629 | 24.08 | | - | - | | |
| 1629 | 1610 | 7.83 | | - | - | | |
| 1610 | 1617 | 19.90 | | - | - | | |
| 1617 | 1630 | 7.32 | | - | - | | |
| 1630 | 1631 | 3.57 | | - | - | | |
| 1631 | 1632 | 11.90 | | - | - | | |

| 2. Сведения о частях границ уточняемого земельного участка с кадастровым номером 70:06:0101003:575 : | | | | |
|---|---|----------------------------------|--|---|
| Обозначение части границ | | Горизонтальное проложение (S), м | Описание прохождения части границ | Сведения о согласовании местоположения границ (согласовано/спорное) |
| от т. | до т. | | | |
| 1 | 2 | 3 | 4 | 5 |
| 1632 | 1633 | 27.27 | - | - |
| 1633 | 1634 | 14.33 | - | - |
| 1634 | 1635 | 23.01 | - | - |
| 1635 | 1636 | 5.72 | - | - |
| 1636 | 1637 | 14.54 | - | - |
| 1637 | н1608У | 8.98 | - | - |
| н1608У | 1628 | 6.56 | - | - |
| 3. Сведения о характеристиках уточняемого земельного участка с кадастровым номером 70:06:0101003:575 : | | | | |
| № п/п | Наименование характеристики | | Значение характеристики | |
| 1 | 2 | | 3 | |
| 1. | Адрес земельного участка | | - | |
| 1.1. | Сведения о местоположении земельного участка (при отсутствии адреса) в структурированном в соответствии с федеральной информационной адресной системой виде | | - | |
| 1.2. | Дополнительные сведения о местоположении земельного участка | | - | |
| 2. | Площадь земельного участка ± величина погрешности определения (вычисления) площади (P ± ΔP), м2 | | 1025 +/- 11 | |
| 3. | Формула, примененная для расчета предельной допустимой погрешности определения площади земельного участка, с подставленными значениями и итоговые (вычисленные) значения (ΔP), м2 | | $\Delta P = 3.5 * M_t * \sqrt{P} = 3.5 * 0,1 * \sqrt{1025} = 11$ | |
| 4. | Площадь земельного участка согласно сведениям Единого государственного реестра недвижимости (P _{кад}), м2 | | 1025 | |
| 5. | Оценка расхождения P и P _{кад} (P - P _{кад}), м2 | | - | |
| 6. | Предельные минимальный и максимальный размеры земельного участка (P _{мин} и P _{макс}), м2 | | - | |
| 7. | Кадастровый номер или иной государственный учетный номер (инвентарный) объекта недвижимости, расположенного на земельном участке | | 70:06:0101003:697 | |
| 8. | Вид (виды) разрешенного использования | | Для ведения личного подсобного хозяйства | |
| 8.1. | Дополнительные сведения об использовании земельного участка | | - | |
| 9. | Сведения о земельных участках (землях общего пользования, территории общего пользования), посредством которых обеспечивается доступ | | - | |
| 10. | Иные сведения | | - | |
| 4. Пояснения к сведениям об уточняемом земельном участке с кадастровым номером 70:06:0101003:575 : | | | | |
| 1. | - | | | |

Сведения об уточняемых земельных участках, необходимые для исправления реестровых ошибок в сведениях о местоположении их границ

1. Сведения о характерных точках границ уточняемого земельного участка с кадастровым номером 70:06:0101003:21 :

Система координат МСК 70, зона 2

Зона № 2

| Обозначение характерных точек границ | Координаты, м | | | | Метод определения координат | Формулы, примененные для расчета средней квадратической погрешности определения границ (Mt), с подставленными в такие формулы значениями и итоговые (вычисленные) значения Mt, м | Описание закрепления точки |
|--------------------------------------|--|------------|--|------------|---|--|----------------------------|
| | содержатся в Едином государственном реестре недвижимости | | определены в результате выполнения комплексных кадастровых работ | | | | |
| | X | Y | X | Y | | | |
| 1 | 2 | 3 | 4 | 5 | 6 | 7 | 8 |
| 1638 | 639274.42 | 2429637.32 | 639274.42 | 2429637.32 | Метод спутниковых геодезических измерений (определений) | 0.1 | - |
| 1639 | 639262.14 | 2429632.45 | 639262.14 | 2429632.45 | Метод спутниковых геодезических измерений (определений) | 0.1 | - |
| n1655У | - | - | 639268.49 | 2429616.98 | Метод спутниковых геодезических измерений (определений) | 0.1 | - |
| 1640 | 639271.01 | 2429610.84 | 639271.01 | 2429610.84 | Метод спутниковых геодезических измерений (определений) | 0.1 | - |
| 1641 | 639279.13 | 2429589.07 | 639279.13 | 2429589.07 | Метод спутниковых геодезических измерений (определений) | 0.1 | - |

1. Сведения о характерных точках границ уточняемого земельного участка с кадастровым номером 70:06:0101003:21 :

Система координат МСК 70, зона 2

Зона № 2

| Обозначение характерных точек границ | Координаты, м | | | | Метод определения координат | Формулы, примененные для расчета средней квадратической погрешности определения координат характерных точек границ (Mt), с подставленными в такие формулы значениями и итоговые (вычисленные) значения Mt, м | Описание закрепления точки |
|--------------------------------------|--|------------|--|------------|---|--|----------------------------|
| | содержатся в Едином государственном реестре недвижимости | | определены в результате выполнения комплексных кадастровых работ | | | | |
| | X | Y | X | Y | | | |
| 1 | 2 | 3 | 4 | 5 | 6 | 7 | 8 |
| 1642 | 639288.00 | 2429592.85 | 639288.00 | 2429592.85 | Метод спутниковых геодезических измерений (определений) | 0.1 | - |
| 1643 | 639282.64 | 2429606.48 | 639282.64 | 2429606.48 | Метод спутниковых геодезических измерений (определений) | 0.1 | - |
| 1644 | 639284.51 | 2429607.26 | 639284.51 | 2429607.26 | Метод спутниковых геодезических измерений (определений) | 0.1 | - |
| 1645 | 639281.81 | 2429613.67 | 639281.81 | 2429613.67 | Метод спутниковых геодезических измерений (определений) | 0.1 | - |
| 1646 | 639280.07 | 2429617.94 | 639280.07 | 2429617.94 | Метод спутниковых геодезических измерений (определений) | 0.1 | - |

| 1. Сведения о характерных точках границ уточняемого земельного участка с кадастровым номером 70:06:0101003:21 : | | | | | | | |
|---|--|----------------------------------|--|-----------------------------------|---|--|----------------------------|
| Система координат МСК 70, зона 2 | | | | | | Зона № 2 | |
| Обозначение характерных точек границ | Координаты, м | | | | Метод определения координат | Формулы, примененные для расчета средней квадратической погрешности определения координат характерных точек границ (Mt), с подставленными в такие формулы значениями и итоговые (вычисленные) значения Mt, м | Описание закрепления точки |
| | содержатся в Едином государственном реестре недвижимости | | определены в результате выполнения комплексных кадастровых работ | | | | |
| | X | Y | X | Y | | | |
| 1 | 2 | 3 | 4 | 5 | 6 | 7 | 8 |
| 1647 | 639280.11 | 2429623.45 | 639280.11 | 2429623.45 | Метод спутниковых геодезических измерений (определений) | 0.1 | - |
| 1638 | 639274.42 | 2429637.32 | 639274.42 | 2429637.32 | Метод спутниковых геодезических измерений (определений) | 0.1 | - |
| 2. Сведения о частях границ уточняемого земельного участка с кадастровым номером 70:06:0101003:21 : | | | | | | | |
| Обозначение части границ | | Горизонтальное проложение (S), м | | Описание прохождения части границ | Сведения о согласовании местоположения границ (согласовано/спорное) | | |
| от т. | до т. | | | | | | |
| 1 | 2 | 3 | | 4 | 5 | | |
| 1638 | 1639 | 13.21 | | - | - | | |
| 1639 | н1655У | 16.72 | | - | - | | |
| н1655У | 1640 | 6.64 | | - | - | | |
| 1640 | 1641 | 23.24 | | - | - | | |
| 1641 | 1642 | 9.64 | | - | - | | |
| 1642 | 1643 | 14.65 | | - | - | | |
| 1643 | 1644 | 2.03 | | - | - | | |
| 1644 | 1645 | 6.96 | | - | - | | |
| 1645 | 1646 | 4.61 | | - | - | | |
| 1646 | 1647 | 5.51 | | - | - | | |
| 1647 | 1638 | 14.99 | | - | - | | |
| 3. Сведения о характеристиках уточняемого земельного участка с кадастровым номером 70:06:0101003:21 : | | | | | | | |
| № п/п | Наименование характеристики | | | | Значение характеристики | | |
| 1 | 2 | | | | 3 | | |
| 1. | Адрес земельного участка | | | | - | | |

| 3. Сведения о характеристиках уточняемого земельного участка с кадастровым номером 70:06:0101003:21 : | | |
|--|---|---|
| № п/п | Наименование характеристики | Значение характеристики |
| 1 | 2 | 3 |
| 1.1. | Сведения о местоположении земельного участка (при отсутствии адреса) в структурированном в соответствии с федеральной информационной адресной системой виде | - |
| 1.2. | Дополнительные сведения о местоположении земельного участка | - |
| 2. | Площадь земельного участка ± величина погрешности определения (вычисления) площади ($P \pm \Delta P$), м ² | 530 +/- 8 |
| 3. | Формула, примененная для расчета предельной допустимой погрешности определения площади земельного участка, с подставленными значениями и итоговые (вычисленные) значения (ΔP), м ² | $\Delta P = 3.5 * M_{it} * \sqrt{P} = 3.5 * 0,1 * \sqrt{530} = 8$ |
| 4. | Площадь земельного участка согласно сведениям Единого государственного реестра недвижимости ($P_{кад}$), м ² | 530 |
| 5. | Оценка расхождения P и $P_{кад}$ ($P - P_{кад}$), м ² | - |
| 6. | Предельные минимальный и максимальный размеры земельного участка ($P_{мин}$ и $P_{макс}$), м ² | - - |
| 7. | Кадастровый номер или иной государственный учетный номер (инвентарный) объекта недвижимости, расположенного на земельном участке | - |
| 8. | Вид (виды) разрешенного использования | Для ведения личного подсобного хозяйства |
| 8.1. | Дополнительные сведения об использовании земельного участка | - |
| 9. | Сведения о земельных участках (землях общего пользования, территории общего пользования), посредством которых обеспечивается доступ | - |
| 10. | Иные сведения | - |
| 4. Пояснения к сведениям об уточняемом земельном участке с кадастровым номером 70:06:0101003:21 : | | |
| 1. | - | |

Сведения об уточняемых земельных участках, необходимые для исправления реестровых ошибок в сведениях о местоположении их границ

1. Сведения о характерных точках границ уточняемого земельного участка с кадастровым номером 70:06:0101003:80 :

Система координат МСК 70, зона 2

Зона № 2

| Обозначение характерных точек границ | Координаты, м | | | | Метод определения координат | Формулы, примененные для расчета средней квадратической погрешности определения границ (Mt), с подставленными в такие формулы значениями и итоговые (вычисленные) значения Mt, м | Описание закрепления точки |
|--------------------------------------|--|------------|--|------------|---|--|----------------------------|
| | содержатся в Едином государственном реестре недвижимости | | определены в результате выполнения комплексных кадастровых работ | | | | |
| | X | Y | X | Y | | | |
| 1 | 2 | 3 | 4 | 5 | 6 | 7 | 8 |
| 1652 | 639698.94 | 2427976.14 | 639697.42 | 2427974.69 | Метод спутниковых геодезических измерений (определений) | 0.1 | Закрепление отсутствует |
| 1653 | 639651.07 | 2428019.55 | 639651.52 | 2428019.86 | Метод спутниковых геодезических измерений (определений) | 0.1 | Закрепление отсутствует |
| 1654 | 639631.70 | 2428000.10 | 639631.70 | 2428000.10 | Метод спутниковых геодезических измерений (определений) | 0.1 | Закрепление отсутствует |
| 1655 | 639628.17 | 2427992.75 | 639627.73 | 2427992.86 | Метод спутниковых геодезических измерений (определений) | 0.1 | Закрепление отсутствует |
| 1656 | 639626.82 | 2427987.34 | 639626.82 | 2427987.34 | Метод спутниковых геодезических измерений (определений) | 0.1 | Закрепление отсутствует |

| 1. Сведения о характерных точках границ уточняемого земельного участка с кадастровым номером 70:06:0101003:80 : | | | | | | | |
|---|--|----------------------------------|--|---|---|--|----------------------------|
| Система координат МСК 70, зона 2 | | | | | | Зона № 2 | |
| Обозначение характерных точек границ | Координаты, м | | | | Метод определения координат | Формулы, примененные для расчета средней квадратической погрешности определения координат характерных точек границ (Mt), с подставленными в такие формулы значениями и итоговые (вычисленные) значения Mt, м | Описание закрепления точки |
| | содержатся в Едином государственном реестре недвижимости | | определены в результате выполнения комплексных кадастровых работ | | | | |
| | X | Y | X | Y | | | |
| 1 | 2 | 3 | 4 | 5 | 6 | 7 | 8 |
| 1657 | 639635.68 | 2427969.29 | 639635.68 | 2427969.29 | Метод спутниковых геодезических измерений (определений) | 0.1 | Закрепление отсутствует |
| 1658 | 639668.85 | 2427940.67 | 639666.29 | 2427938.68 | Метод спутниковых геодезических измерений (определений) | 0.1 | Закрепление отсутствует |
| 1652 | 639698.94 | 2427976.14 | 639697.42 | 2427974.69 | Метод спутниковых геодезических измерений (определений) | 0.1 | Закрепление отсутствует |
| 2. Сведения о частях границ уточняемого земельного участка с кадастровым номером 70:06:0101003:80 : | | | | | | | |
| Обозначение части границ | | Горизонтальное проложение (S), м | Описание прохождения части границ | Сведения о согласовании местоположения границ (согласовано/спорное) | | | |
| от т. | до т. | | | | | | |
| 1 | 2 | 3 | 4 | 5 | | | |
| 1652 | 1653 | 64.40 | - | - | | | |
| 1653 | 1654 | 27.99 | - | - | | | |
| 1654 | 1655 | 8.26 | - | - | | | |
| 1655 | 1656 | 5.59 | - | - | | | |
| 1656 | 1657 | 20.11 | - | - | | | |
| 1657 | 1658 | 43.29 | - | - | | | |
| 1658 | 1652 | 47.60 | - | - | | | |

| 3. Сведения о характеристиках уточняемого земельного участка с кадастровым номером 70:06:0101003:80 : | | |
|--|---|--|
| № п/п | Наименование характеристики | Значение характеристики |
| 1 | 2 | 3 |
| 1. | Адрес земельного участка | - |
| 1.1. | Сведения о местоположении земельного участка (при отсутствии адреса) в структурированном в соответствии с федеральной информационной адресной системой виде | - |
| 1.2. | Дополнительные сведения о местоположении земельного участка | - |
| 2. | Площадь земельного участка ± величина погрешности определения (вычисления) площади ($P \pm \Delta P$), м ² | 2999 +/- 19 |
| 3. | Формула, примененная для расчета предельной допустимой погрешности определения площади земельного участка, с подставленными значениями и итоговые (вычисленные) значения (ΔP), м ² | $\Delta P = 3.5 * M_t * \sqrt{P} = 3.5 * 0,1 * \sqrt{2999} = 19$ |
| 4. | Площадь земельного участка согласно сведениям Единого государственного реестра недвижимости ($P_{\text{кад}}$), м ² | 2998 |
| 5. | Оценка расхождения P и $P_{\text{кад}}$ ($P - P_{\text{кад}}$), м ² | 1 |
| 6. | Предельные минимальный и максимальный размеры земельного участка ($P_{\text{мин}}$ и $P_{\text{макс}}$), м ² | - - |
| 7. | Кадастровый номер или иной государственный учетный номер (инвентарный) объекта недвижимости, расположенного на земельном участке | - |
| 8. | Вид (виды) разрешенного использования | Для ведения личного подсобного хозяйства |
| 8.1. | Дополнительные сведения об использовании земельного участка | - |
| 9. | Сведения о земельных участках (землях общего пользования, территории общего пользования), посредством которых обеспечивается доступ | - |
| 10. | Иные сведения | - |
| 4. Пояснения к сведениям об уточняемом земельном участке с кадастровым номером 70:06:0101003:80 : | | |
| 1. | - | |

Сведения об уточняемых земельных участках, необходимые для исправления реестровых ошибок в сведениях о местоположении их границ

1. Сведения о характерных точках границ уточняемого земельного участка с кадастровым номером 70:06:0101003:1887 :

Система координат МСК 70, зона 2

Зона № 2

| Обозначение характерных точек границ | Координаты, м | | | | Метод определения координат | Формулы, примененные для расчета средней квадратической погрешности определения координат характерных точек границ (Mt), с подставленными в такие формулы значениями и итоговые (вычисленные) значения Mt, м | Описание закрепления точки |
|--------------------------------------|--|------------|--|------------|---|--|----------------------------|
| | содержатся в Едином государственном реестре недвижимости | | определены в результате выполнения комплексных кадастровых работ | | | | |
| | X | Y | X | Y | | | |
| 1 | 2 | 3 | 4 | 5 | 6 | 7 | 8 |
| 1659 | 639699.57 | 2428021.44 | 639699.50 | 2428021.11 | Метод спутниковых геодезических измерений (определений) | 0.1 | Закрепление отсутствует |
| 1660 | 639721.80 | 2428001.19 | 639721.36 | 2428000.69 | Метод спутниковых геодезических измерений (определений) | 0.1 | Закрепление отсутствует |
| 1661 | 639742.23 | 2428024.51 | 639742.23 | 2428024.51 | Метод спутниковых геодезических измерений (определений) | 0.1 | Закрепление отсутствует |
| 1662 | 639736.62 | 2428042.75 | 639736.62 | 2428042.75 | Метод спутниковых геодезических измерений (определений) | 0.1 | Закрепление отсутствует |
| 1663 | 639722.54 | 2428050.66 | 639722.54 | 2428050.66 | Метод спутниковых геодезических измерений (определений) | 0.1 | Закрепление отсутствует |

| 1. Сведения о характерных точках границ уточняемого земельного участка с кадастровым номером 70:06:0101003:1887 : | | | | | | | |
|---|---|----------------------------------|--|-----------------------------------|---|--|----------------------------|
| Система координат МСК 70, зона 2 | | | | | | Зона № 2 | |
| Обозначение характерных точек границ | Координаты, м | | | | Метод определения координат | Формулы, примененные для расчета средней квадратической погрешности определения координат характерных точек границ (Mt), с подставленными в такие формулы значениями и итоговые (вычисленные) значения Mt, м | Описание закрепления точки |
| | содержатся в Едином государственном реестре недвижимости | | определены в результате выполнения комплексных кадастровых работ | | | | |
| | X | Y | X | Y | | | |
| 1 | 2 | 3 | 4 | 5 | 6 | 7 | 8 |
| 1659 | 639699.57 | 2428021.44 | 639699.50 | 2428021.11 | Метод спутниковых геодезических измерений (определений) | 0.1 | Закрепление отсутствует |
| 2. Сведения о частях границ уточняемого земельного участка с кадастровым номером 70:06:0101003:1887 : | | | | | | | |
| Обозначение части границ | | Горизонтальное проложение (S), м | | Описание прохождения части границ | Сведения о согласовании местоположения границ (согласовано/спорное) | | |
| от т. | до т. | | | | | | |
| 1 | 2 | 3 | | 4 | 5 | | |
| 1659 | 1660 | 29.91 | | - | - | | |
| 1660 | 1661 | 31.67 | | - | - | | |
| 1661 | 1662 | 19.08 | | - | - | | |
| 1662 | 1663 | 16.15 | | - | - | | |
| 1663 | 1659 | 37.47 | | - | - | | |
| 3. Сведения о характеристиках уточняемого земельного участка с кадастровым номером 70:06:0101003:1887 : | | | | | | | |
| № п/п | Наименование характеристики | | | | | Значение характеристики | |
| 1 | 2 | | | | | 3 | |
| 1. | Адрес земельного участка | | | | | - | |
| 1.1. | Сведения о местоположении земельного участка (при отсутствии адреса) в структурированном в соответствии с федеральной информационной адресной системой виде | | | | | - | |
| 1.2. | Дополнительные сведения о местоположении земельного участка | | | | | - | |
| 2. | Площадь земельного участка ± величина погрешности определения (вычисления) площади (P ± ΔP), м2 | | | | | 1172 +/- 12 | |
| 3. | Формула, примененная для расчета предельной допустимой погрешности определения площади земельного участка, с подставленными значениями и итоговые (вычисленные) значения (ΔP), м2 | | | | | $\Delta P = 3.5 * Mt * \sqrt{P} = 3.5 * 0,1 * \sqrt{1172} = 12$ | |
| 4. | Площадь земельного участка согласно сведениям Единого государственного реестра недвижимости (Pкад), м2 | | | | | 1160 | |
| 5. | Оценка расхождения P и Pкад (P - Pкад), м2 | | | | | 12 | |
| 6. | Предельные минимальный и максимальный размеры земельного участка (Pмин и Pмакс), м2 | | | | | - | |

3. Сведения о характеристиках уточняемого земельного участка с кадастровым номером 70:06:0101003:1887 :

| № п/п | Наименование характеристики | Значение характеристики |
|-------|---|--|
| 1 | 2 | 3 |
| 7. | Кадастровый номер или иной государственный учетный номер (инвентарный) объекта недвижимости, расположенного на земельном участке | - |
| 8. | Вид (виды) разрешенного использования | Для ведения личного подсобного хозяйства |
| 8.1. | Дополнительные сведения об использовании земельного участка | - |
| 9. | Сведения о земельных участках (землях общего пользования, территории общего пользования), посредством которых обеспечивается доступ | - |
| 10. | Иные сведения | - |

4. Пояснения к сведениям об уточняемом земельном участке с кадастровым номером 70:06:0101003:1887 :

| | |
|----|---|
| 1. | - |
|----|---|

| | |
|--|--|
| | |
|--|--|

Сведения об уточняемых земельных участках, необходимые для исправления реестровых ошибок в сведениях о местоположении их границ

1. Сведения о характерных точках границ уточняемого земельного участка с кадастровым номером 70:06:0101003:1792 :

Система координат МСК 70, зона 2

Зона № 2

| Обозначение характерных точек границ | Координаты, м | | | | Метод определения координат | Формулы, примененные для расчета средней квадратической погрешности определения границ (Mt), с подставленными в такие формулы значениями и итоговые (вычисленные) значения Mt, м | Описание закрепления точки |
|--------------------------------------|--|------------|--|------------|---|--|----------------------------|
| | содержатся в Едином государственном реестре недвижимости | | определены в результате выполнения комплексных кадастровых работ | | | | |
| | X | Y | X | Y | | | |
| 1 | 2 | 3 | 4 | 5 | 6 | 7 | 8 |
| 1664 | 639721.36 | 2428000.69 | 639721.36 | 2428000.69 | Метод спутниковых геодезических измерений (определений) | 0.1 | - |
| 1659 | - | - | 639699.50 | 2428021.11 | Метод спутниковых геодезических измерений (определений) | 0.1 | - |
| 1665 | 639689.12 | 2428030.80 | 639689.12 | 2428030.80 | Метод спутниковых геодезических измерений (определений) | 0.1 | - |
| 1666 | 639688.68 | 2428030.34 | 639688.68 | 2428030.34 | Метод спутниковых геодезических измерений (определений) | 0.1 | - |
| 1667 | 639687.91 | 2428031.06 | 639687.91 | 2428031.06 | Метод спутниковых геодезических измерений (определений) | 0.1 | - |

1. Сведения о характерных точках границ уточняемого земельного участка с кадастровым номером 70:06:0101003:1792 :

Система координат МСК 70, зона 2

Зона № 2

| Обозначение характерных точек границ | Координаты, м | | | | Метод определения координат | Формулы, примененные для расчета средней квадратической погрешности определения координат характерных точек границ (Mt), с подставленными в такие формулы значениями и итоговые (вычисленные) значения Mt, м | Описание закрепления точки |
|--------------------------------------|--|------------|--|------------|---|--|----------------------------|
| | содержатся в Едином государственном реестре недвижимости | | определены в результате выполнения комплексных кадастровых работ | | | | |
| | X | Y | X | Y | | | |
| 1 | 2 | 3 | 4 | 5 | 6 | 7 | 8 |
| 1668 | 639688.35 | 2428031.53 | 639688.35 | 2428031.53 | Метод спутниковых геодезических измерений (определений) | 0.1 | - |
| 1669 | 639685.66 | 2428034.14 | 639685.66 | 2428034.14 | Метод спутниковых геодезических измерений (определений) | 0.1 | - |
| 1670 | 639685.37 | 2428033.83 | 639685.37 | 2428033.83 | Метод спутниковых геодезических измерений (определений) | 0.1 | - |
| 1671 | 639684.60 | 2428034.55 | 639684.60 | 2428034.55 | Метод спутниковых геодезических измерений (определений) | 0.1 | - |
| 1672 | 639684.87 | 2428034.84 | 639684.87 | 2428034.84 | Метод спутниковых геодезических измерений (определений) | 0.1 | - |

1. Сведения о характерных точках границ уточняемого земельного участка с кадастровым номером 70:06:0101003:1792 :

Система координат МСК 70, зона 2

Зона № 2

| Обозначение характерных точек границ | Координаты, м | | | | Метод определения координат | Формулы, примененные для расчета средней квадратической погрешности определения координат характерных точек границ (Mt), с подставленными в такие формулы значениями и итоговые (вычисленные) значения Mt, м | Описание закрепления точки |
|--------------------------------------|--|------------|--|------------|---|--|----------------------------|
| | содержатся в Едином государственном реестре недвижимости | | определены в результате выполнения комплексных кадастровых работ | | | | |
| | X | Y | X | Y | | | |
| 1 | 2 | 3 | 4 | 5 | 6 | 7 | 8 |
| 1673 | 639681.24 | 2428038.22 | 639681.24 | 2428038.22 | Метод спутниковых геодезических измерений (определений) | 0.1 | - |
| 1674 | 639680.91 | 2428037.88 | 639680.91 | 2428037.88 | Метод спутниковых геодезических измерений (определений) | 0.1 | - |
| 1675 | 639680.14 | 2428038.60 | 639680.14 | 2428038.60 | Метод спутниковых геодезических измерений (определений) | 0.1 | - |
| 1676 | 639680.48 | 2428038.98 | 639680.48 | 2428038.98 | Метод спутниковых геодезических измерений (определений) | 0.1 | - |
| 1677 | 639676.70 | 2428042.45 | 639676.70 | 2428042.45 | Метод спутниковых геодезических измерений (определений) | 0.1 | - |

1. Сведения о характерных точках границ уточняемого земельного участка с кадастровым номером 70:06:0101003:1792 :

Система координат МСК 70, зона 2

Зона № 2

| Обозначение характерных точек границ | Координаты, м | | | | Метод определения координат | Формулы, примененные для расчета средней квадратической погрешности определения координат характерных точек границ (Mt), с подставленными в такие формулы значениями и итоговые (вычисленные) значения Mt, м | Описание закрепления точки |
|--------------------------------------|--|------------|--|------------|---|--|----------------------------|
| | содержатся в Едином государственном реестре недвижимости | | определены в результате выполнения комплексных кадастровых работ | | | | |
| | X | Y | X | Y | | | |
| 1 | 2 | 3 | 4 | 5 | 6 | 7 | 8 |
| 1678 | 639676.33 | 2428042.07 | 639676.33 | 2428042.07 | Метод спутниковых геодезических измерений (определений) | 0.1 | - |
| 1679 | 639675.56 | 2428042.79 | 639675.56 | 2428042.79 | Метод спутниковых геодезических измерений (определений) | 0.1 | - |
| 1680 | 639675.88 | 2428043.14 | 639675.88 | 2428043.14 | Метод спутниковых геодезических измерений (определений) | 0.1 | - |
| 1681 | 639672.78 | 2428046.11 | - | - | - | 0.1 | - |
| 1682 | 639668.77 | 2428049.72 | 639668.77 | 2428049.72 | Метод спутниковых геодезических измерений (определений) | 0.1 | - |
| 1683 | 639665.34 | 2428044.31 | - | - | - | 0.1 | - |
| 1684 | 639651.45 | 2428022.45 | 639651.39 | 2428022.47 | Метод спутниковых геодезических измерений (определений) | 0.1 | - |

1. Сведения о характерных точках границ уточняемого земельного участка с кадастровым номером 70:06:0101003:1792 :

Система координат МСК 70, зона 2

Зона № 2

| Обозначение характерных точек границ | Координаты, м | | | | Метод определения координат | Формулы, примененные для расчета средней квадратической погрешности определения координат характерных точек границ (Mt), с подставленными в такие формулы значениями и итоговые (вычисленные) значения Mt, м | Описание закрепления точки |
|--------------------------------------|--|------------|--|------------|---|--|----------------------------|
| | содержатся в Едином государственном реестре недвижимости | | определены в результате выполнения комплексных кадастровых работ | | | | |
| | X | Y | X | Y | | | |
| 1 | 2 | 3 | 4 | 5 | 6 | 7 | 8 |
| 1685 | 639651.52 | 2428019.86 | 639651.52 | 2428019.86 | Метод спутниковых геодезических измерений (определений) | 0.1 | - |
| 1686 | 639665.09 | 2428006.51 | 639665.09 | 2428006.51 | Метод спутниковых геодезических измерений (определений) | 0.1 | - |
| 1687 | 639666.16 | 2428005.45 | 639666.16 | 2428005.45 | Метод спутниковых геодезических измерений (определений) | 0.1 | - |
| 1688 | 639697.42 | 2427974.69 | 639697.42 | 2427974.69 | Метод спутниковых геодезических измерений (определений) | 0.1 | - |
| 1664 | 639721.36 | 2428000.69 | 639721.36 | 2428000.69 | Метод спутниковых геодезических измерений (определений) | 0.1 | - |

| 2. Сведения о частях границ уточняемого земельного участка с кадастровым номером 70:06:0101003:1792 : | | | | |
|--|-------|----------------------------------|-----------------------------------|---|
| Обозначение части границ | | Горизонтальное проложение (S), м | Описание прохождения части границ | Сведения о согласовании местоположения границ (согласовано/спорное) |
| от т. | до т. | | | |
| 1 | 2 | 3 | 4 | 5 |
| 1664 | 1659 | 29.91 | - | - |
| 1686 | 1687 | 1.51 | - | - |
| 1685 | 1686 | 19.04 | - | - |
| 1684 | 1685 | 2.61 | - | - |
| 1682 | 1684 | 32.32 | - | - |
| 1680 | 1682 | 9.69 | - | - |
| 1679 | 1680 | 0.47 | - | - |
| 1678 | 1679 | 1.05 | - | - |
| 1677 | 1678 | 0.53 | - | - |
| 1676 | 1677 | 5.13 | - | - |
| 1675 | 1676 | 0.51 | - | - |
| 1674 | 1675 | 1.05 | - | - |
| 1673 | 1674 | 0.47 | - | - |
| 1672 | 1673 | 4.96 | - | - |
| 1671 | 1672 | 0.40 | - | - |
| 1670 | 1671 | 1.05 | - | - |
| 1669 | 1670 | 0.42 | - | - |
| 1668 | 1669 | 3.75 | - | - |
| 1667 | 1668 | 0.64 | - | - |
| 1666 | 1667 | 1.05 | - | - |
| 1665 | 1666 | 0.64 | - | - |
| 1659 | 1665 | 14.20 | - | - |
| 1687 | 1688 | 43.86 | - | - |
| 1688 | 1664 | 35.34 | - | - |

3. Сведения о характеристиках уточняемого земельного участка с кадастровым номером 70:06:0101003:1792 :

| № п/п | Наименование характеристики | Значение характеристики |
|-------|---|--|
| 1 | 2 | 3 |
| 1. | Адрес земельного участка | - |
| 1.1. | Сведения о местоположении земельного участка (при отсутствии адреса) в структурированном в соответствии с федеральной информационной адресной системой виде | - |
| 1.2. | Дополнительные сведения о местоположении земельного участка | - |
| 2. | Площадь земельного участка ± величина погрешности определения (вычисления) площади ($P \pm \Delta P$), м ² | 2371 +/- 17 |
| 3. | Формула, примененная для расчета предельной допустимой погрешности определения площади земельного участка, с подставленными значениями и итоговые (вычисленные) значения (ΔP), м ² | $\Delta P = 3.5 * M_t * \sqrt{P} = 3.5 * 0,1 * \sqrt{2371} = 17$ |
| 4. | Площадь земельного участка согласно сведениям Единого государственного реестра недвижимости (Ркад), м ² | 2370 |

3. Сведения о характеристиках уточняемого земельного участка с кадастровым номером 70:06:0101003:1792 :

| № п/п | Наименование характеристики | Значение характеристики |
|-------|---|--|
| 1 | 2 | 3 |
| 5. | Оценка расхождения Р и Ркад (Р - Ркад), м2 | 1 |
| 6. | Предельные минимальный и максимальный размеры земельного участка (Рмин и Рмакс), м2 | - - |
| 7. | Кадастровый номер или иной государственный учетный номер (инвентарный) объекта недвижимости, расположенного на земельном участке | - |
| 8. | Вид (виды) разрешенного использования | Для ведения личного подсобного хозяйства |
| 8.1. | Дополнительные сведения об использовании земельного участка | - |
| 9. | Сведения о земельных участках (землях общего пользования, территории общего пользования), посредством которых обеспечивается доступ | - |
| 10. | Иные сведения | - |

4. Пояснения к сведениям об уточняемом земельном участке с кадастровым номером 70:06:0101003:1792 :

| | |
|----|---|
| 1. | - |
|----|---|

Сведения об уточняемых земельных участках, необходимые для исправления реестровых ошибок в сведениях о местоположении их границ

1. Сведения о характерных точках границ уточняемого земельного участка с кадастровым номером 70:06:0101003:1711 :

Система координат МСК 70, зона 2

Зона № 2

| Обозначение характерных точек границ | Координаты, м | | | | Метод определения координат | Формулы, примененные для расчета средней квадратической погрешности определения границ (Mt), с подставленными в такие формулы значениями и итоговые (вычисленные) значения Mt, м | Описание закрепления точки |
|--------------------------------------|--|------------|--|------------|---|--|----------------------------|
| | содержатся в Едином государственном реестре недвижимости | | определены в результате выполнения комплексных кадастровых работ | | | | |
| | X | Y | X | Y | | | |
| 1 | 2 | 3 | 4 | 5 | 6 | 7 | 8 |
| 1689 | 639774.62 | 2428130.09 | 639668.77 | 2428049.72 | Метод спутниковых геодезических измерений (определений) | 0.1 | Закрепление отсутствует |
| 1680 | - | - | 639675.88 | 2428043.14 | Метод спутниковых геодезических измерений (определений) | 0.1 | Закрепление отсутствует |
| 1677 | - | - | 639676.70 | 2428042.45 | Метод спутниковых геодезических измерений (определений) | 0.1 | Закрепление отсутствует |
| 1676 | - | - | 639680.48 | 2428038.98 | Метод спутниковых геодезических измерений (определений) | 0.1 | Закрепление отсутствует |
| 1673 | - | - | 639681.24 | 2428038.22 | Метод спутниковых геодезических измерений (определений) | 0.1 | Закрепление отсутствует |

1. Сведения о характерных точках границ уточняемого земельного участка с кадастровым номером 70:06:0101003:1711 :

Система координат МСК 70, зона 2

Зона № 2

| Обозначение характерных точек границ | Координаты, м | | | | Метод определения координат | Формулы, примененные для расчета средней квадратической погрешности определения координат характерных точек границ (Mt), с подставленными в такие формулы значениями и итоговые (вычисленные) значения Mt, м | Описание закрепления точки |
|--------------------------------------|--|------------|--|------------|---|--|----------------------------|
| | содержатся в Едином государственном реестре недвижимости | | определены в результате выполнения комплексных кадастровых работ | | | | |
| | X | Y | X | Y | | | |
| 1 | 2 | 3 | 4 | 5 | 6 | 7 | 8 |
| 1672 | - | - | 639684.87 | 2428034.84 | Метод спутниковых геодезических измерений (определений) | 0.1 | Закрепление отсутствует |
| 1669 | - | - | 639685.66 | 2428034.14 | Метод спутниковых геодезических измерений (определений) | 0.1 | Закрепление отсутствует |
| 1668 | - | - | 639688.35 | 2428031.53 | Метод спутниковых геодезических измерений (определений) | 0.1 | Закрепление отсутствует |
| 1665 | - | - | 639689.12 | 2428030.80 | Метод спутниковых геодезических измерений (определений) | 0.1 | Закрепление отсутствует |
| 1690 | 639799.91 | 2428113.96 | 639699.57 | 2428021.44 | Метод спутниковых геодезических измерений (определений) | 0.1 | Закрепление отсутствует |

1. Сведения о характерных точках границ уточняемого земельного участка с кадастровым номером 70:06:0101003:1711 :

| Система координат МСК 70, зона 2 | | | | | Зона № 2 | | |
|--------------------------------------|--|------------|--|------------|---|--|----------------------------|
| Обозначение характерных точек границ | Координаты, м | | | | Метод определения координат | Формулы, примененные для расчета средней квадратической погрешности определения координат характерных точек границ (Mt), с подставленными в такие формулы значениями и итоговые (вычисленные) значения Mt, м | Описание закрепления точки |
| | содержатся в Едином государственном реестре недвижимости | | определены в результате выполнения комплексных кадастровых работ | | | | |
| | X | Y | X | Y | | | |
| 1 | 2 | 3 | 4 | 5 | 6 | 7 | 8 |
| 1691 | 639826.79 | 2428156.12 | 639722.54 | 2428050.66 | Метод спутниковых геодезических измерений (определений) | 0.1 | Закрепление отсутствует |
| 1692 | 639801.50 | 2428172.25 | 639676.10 | 2428078.88 | Метод спутниковых геодезических измерений (определений) | 0.1 | Закрепление отсутствует |
| 1689 | 639774.62 | 2428130.09 | 639668.77 | 2428049.72 | Метод спутниковых геодезических измерений (определений) | 0.1 | Закрепление отсутствует |

2. Сведения о частях границ уточняемого земельного участка с кадастровым номером 70:06:0101003:1711 :

| Обозначение части границ | | Горизонтальное проложение (S), м | Описание прохождения части границ | Сведения о согласовании местоположения границ (согласовано/спорное) |
|--------------------------|-------|----------------------------------|-----------------------------------|---|
| от т. | до т. | | | |
| 1 | 2 | 3 | 4 | 5 |
| 1689 | 1680 | 9.69 | - | - |
| 1680 | 1677 | 1.07 | - | - |
| 1677 | 1676 | 5.13 | - | - |
| 1676 | 1673 | 1.07 | - | - |
| 1673 | 1672 | 4.96 | - | - |
| 1672 | 1669 | 1.06 | - | - |
| 1669 | 1668 | 3.75 | - | - |
| 1668 | 1665 | 1.06 | - | - |
| 1665 | 1690 | 14.03 | - | - |
| 1690 | 1691 | 37.17 | - | - |
| 1691 | 1692 | 54.34 | - | - |
| 1692 | 1689 | 30.07 | - | - |

| 3. Сведения о характеристиках уточняемого земельного участка с кадастровым номером 70:06:0101003:1711 : | | |
|--|---|--|
| № п/п | Наименование характеристики | Значение характеристики |
| 1 | 2 | 3 |
| 1. | Адрес земельного участка | - |
| 1.1. | Сведения о местоположении земельного участка (при отсутствии адреса) в структурированном в соответствии с федеральной информационной адресной системой виде | - |
| 1.2. | Дополнительные сведения о местоположении земельного участка | - |
| 2. | Площадь земельного участка ± величина погрешности определения (вычисления) площади ($P \pm \Delta P$), м ² | 1558 +/- 14 |
| 3. | Формула, примененная для расчета предельной допустимой погрешности определения площади земельного участка, с подставленными значениями и итоговые (вычисленные) значения (ΔP), м ² | $\Delta P = 3.5 * M_t * \sqrt{P} = 3.5 * 0,1 * \sqrt{1558} = 14$ |
| 4. | Площадь земельного участка согласно сведениям Единого государственного реестра недвижимости ($P_{\text{кад}}$), м ² | 1500 |
| 5. | Оценка расхождения P и $P_{\text{кад}}$ ($P - P_{\text{кад}}$), м ² | 58 |
| 6. | Предельные минимальный и максимальный размеры земельного участка ($P_{\text{мин}}$ и $P_{\text{макс}}$), м ² | - - |
| 7. | Кадастровый номер или иной государственный учетный номер (инвентарный) объекта недвижимости, расположенного на земельном участке | 70:06:0101003:1849 |
| 8. | Вид (виды) разрешенного использования | Для индивидуального жилищного строительства |
| 8.1. | Дополнительные сведения об использовании земельного участка | - |
| 9. | Сведения о земельных участках (землях общего пользования, территории общего пользования), посредством которых обеспечивается доступ | - |
| 10. | Иные сведения | - |
| 4. Пояснения к сведениям об уточняемом земельном участке с кадастровым номером 70:06:0101003:1711 : | | |
| 1. | - | |

Сведения об уточняемых земельных участках, необходимые для исправления реестровых ошибок в сведениях о местоположении их границ

1. Сведения о характерных точках границ уточняемого земельного участка с кадастровым номером 70:06:0101003:553 :

Система координат МСК 70, зона 2

Зона № 2

| Обозначение характерных точек границ | Координаты, м | | | | Метод определения координат | Формулы, примененные для расчета средней квадратической погрешности определения границ (Mt), с подставленными в такие формулы значениями и итоговые (вычисленные) значения Mt, м | Описание закрепления точки |
|--------------------------------------|--|------------|--|------------|---|--|----------------------------|
| | содержатся в Едином государственном реестре недвижимости | | определены в результате выполнения комплексных кадастровых работ | | | | |
| | X | Y | X | Y | | | |
| 1 | 2 | 3 | 4 | 5 | 6 | 7 | 8 |
| 1693 | 639355.71 | 2429403.57 | 639355.71 | 2429403.57 | Метод спутниковых геодезических измерений (определений) | 0.1 | Закрепление отсутствует |
| 1694 | 639376.95 | 2429417.96 | 639376.95 | 2429417.96 | Метод спутниковых геодезических измерений (определений) | 0.1 | Закрепление отсутствует |
| 1695 | 639374.25 | 2429422.18 | 639374.25 | 2429422.18 | Метод спутниковых геодезических измерений (определений) | 0.1 | Закрепление отсутствует |
| 1696 | 639362.56 | 2429414.25 | 639362.56 | 2429414.25 | Метод спутниковых геодезических измерений (определений) | 0.1 | Закрепление отсутствует |
| 1697 | 639357.59 | 2429421.50 | 639357.59 | 2429421.50 | Метод спутниковых геодезических измерений (определений) | 0.1 | Закрепление отсутствует |
| 1698 | 639348.48 | 2429434.03 | - | - | - | 0.1 | Закрепление отсутствует |
| 1699 | 639342.60 | 2429442.55 | - | - | - | 0.1 | Закрепление отсутствует |

1. Сведения о характерных точках границ уточняемого земельного участка с кадастровым номером 70:06:0101003:553 :

Система координат МСК 70, зона 2

Зона № 2

| Обозначение характерных точек границ | Координаты, м | | | | Метод определения координат | Формулы, примененные для расчета средней квадратической погрешности определения координат характерных точек границ (Mt), с подставленными в такие формулы значениями и итоговые (вычисленные) значения Mt, м | Описание закрепления точки |
|--------------------------------------|--|------------|--|------------|---|--|----------------------------|
| | содержатся в Едином государственном реестре недвижимости | | определены в результате выполнения комплексных кадастровых работ | | | | |
| | X | Y | X | Y | | | |
| 1 | 2 | 3 | 4 | 5 | 6 | 7 | 8 |
| 1700 | 639338.30 | 2429448.50 | - | - | - | 0.1 | Закрепление отсутствует |
| 1701 | 639334.68 | 2429453.83 | 639340.58 | 2429453.02 | Метод спутниковых геодезических измерений (определений) | 0.1 | Закрепление отсутствует |
| 1702 | 639315.82 | 2429441.99 | - | - | - | 0.1 | Закрепление отсутствует |
| 1703 | 639313.58 | 2429440.61 | - | - | - | 0.1 | Закрепление отсутствует |
| 1704 | 639312.87 | 2429440.15 | 639315.82 | 2429441.99 | Метод спутниковых геодезических измерений (определений) | 0.1 | Закрепление отсутствует |
| n1729У | - | - | 639338.96 | 2429398.02 | Метод спутниковых геодезических измерений (определений) | 0.1 | Закрепление отсутствует |
| n498У | - | - | 639340.38 | 2429398.98 | Метод спутниковых геодезических измерений (определений) | 0.1 | Закрепление отсутствует |
| 1094 | 639339.86 | 2429399.97 | 639339.86 | 2429399.97 | Метод спутниковых геодезических измерений (определений) | 0.1 | Закрепление отсутствует |

1. Сведения о характерных точках границ уточняемого земельного участка с кадастровым номером 70:06:0101003:553 :

Система координат МСК 70, зона 2

Зона № 2

| Обозначение характерных точек границ | Координаты, м | | | | Метод определения координат | Формулы, примененные для расчета средней квадратической погрешности определения координат характерных точек границ (Mt), с подставленными в такие формулы значениями и итоговые (вычисленные) значения Mt, м | Описание закрепления точки |
|--------------------------------------|--|------------|--|------------|---|--|----------------------------|
| | содержатся в Едином государственном реестре недвижимости | | определены в результате выполнения комплексных кадастровых работ | | | | |
| | X | Y | X | Y | | | |
| 1 | 2 | 3 | 4 | 5 | 6 | 7 | 8 |
| 1093 | 639345.15 | 2429403.16 | 639345.15 | 2429403.16 | Метод спутниковых геодезических измерений (определений) | 0.1 | Закрепление отсутствует |
| 1092 | 639345.39 | 2429402.76 | 639345.39 | 2429402.76 | Метод спутниковых геодезических измерений (определений) | 0.1 | Закрепление отсутствует |
| 1091 | 639352.83 | 2429407.66 | 639352.83 | 2429407.66 | Метод спутниковых геодезических измерений (определений) | 0.1 | Закрепление отсутствует |
| 1090 | 639354.79 | 2429404.76 | 639354.79 | 2429404.76 | Метод спутниковых геодезических измерений (определений) | 0.1 | Закрепление отсутствует |
| 1693 | 639355.71 | 2429403.57 | 639355.71 | 2429403.57 | Метод спутниковых геодезических измерений (определений) | 0.1 | Закрепление отсутствует |

| 2. Сведения о частях границ уточняемого земельного участка с кадастровым номером 70:06:0101003:553 : | | | | |
|---|---|----------------------------------|--|---|
| Обозначение части границ | | Горизонтальное проложение (S), м | Описание прохождения части границ | Сведения о согласовании местоположения границ (согласовано/спорное) |
| от т. | до т. | | | |
| 1 | 2 | 3 | 4 | 5 |
| 1693 | 1694 | 25.66 | - | - |
| 1694 | 1695 | 5.01 | - | - |
| 1695 | 1696 | 14.13 | - | - |
| 1696 | 1697 | 8.79 | - | - |
| 1697 | 1701 | 35.82 | - | - |
| 1701 | 1704 | 27.11 | - | - |
| 1704 | н1729У | 49.69 | - | - |
| н1729У | н498У | 1.71 | - | - |
| н498У | 1094 | 1.12 | - | - |
| 1094 | 1093 | 6.18 | - | - |
| 1093 | 1092 | 0.47 | - | - |
| 1092 | 1091 | 8.91 | - | - |
| 1091 | 1090 | 3.50 | - | - |
| 1090 | 1693 | 1.50 | - | - |
| 3. Сведения о характеристиках уточняемого земельного участка с кадастровым номером 70:06:0101003:553 : | | | | |
| № п/п | Наименование характеристики | | Значение характеристики | |
| 1 | 2 | | 3 | |
| 1. | Адрес земельного участка | | - | |
| 1.1. | Сведения о местоположении земельного участка (при отсутствии адреса) в структурированном в соответствии с федеральной информационной адресной системой виде | | - | |
| 1.2. | Дополнительные сведения о местоположении земельного участка | | - | |
| 2. | Площадь земельного участка ± величина погрешности определения (вычисления) площади (P ± ΔP), м2 | | 1413 +/- 13 | |
| 3. | Формула, примененная для расчета предельной допустимой погрешности определения площади земельного участка, с подставленными значениями и итоговые (вычисленные) значения (ΔP), м2 | | $\Delta P = 3.5 * M_t * \sqrt{P} = 3.5 * 0,1 * \sqrt{1413} = 13$ | |
| 4. | Площадь земельного участка согласно сведениям Единого государственного реестра недвижимости (P _{кад}), м2 | | 1402 | |
| 5. | Оценка расхождения P и P _{кад} (P - P _{кад}), м2 | | 11 | |
| 6. | Предельные минимальный и максимальный размеры земельного участка (P _{мин} и P _{макс}), м2 | | - | |
| 7. | Кадастровый номер или иной государственный учетный номер (инвентарный) объекта недвижимости, расположенного на земельном участке | | 70:06:0101003:989 | |
| 8. | Вид (виды) разрешенного использования | | Для ведения личного подсобного хозяйства | |
| 8.1. | Дополнительные сведения об использовании земельного участка | | - | |
| 9. | Сведения о земельных участках (землях общего пользования, территории общего пользования), посредством которых обеспечивается доступ | | - | |
| 10. | Иные сведения | | - | |

4. Пояснения к сведениям об уточняемом земельном участке с кадастровым номером 70:06:0101003:553 :

1.

-

Сведения об уточняемых земельных участках, необходимые для исправления реестровых ошибок в сведениях о местоположении их границ

1. Сведения о характерных точках границ уточняемого земельного участка с кадастровым номером 70:06:0101003:2147 :

Система координат МСК 70, зона 2

Зона № 2

| Обозначение характерных точек границ | Координаты, м | | | | Метод определения координат | Формулы, примененные для расчета средней квадратической погрешности определения границ (Mt), с подставленными в такие формулы значениями и итоговые (вычисленные) значения Mt, м | Описание закрепления точки |
|--------------------------------------|--|------------|--|------------|---|--|----------------------------|
| | содержатся в Едином государственном реестре недвижимости | | определены в результате выполнения комплексных кадастровых работ | | | | |
| | X | Y | X | Y | | | |
| 1 | 2 | 3 | 4 | 5 | 6 | 7 | 8 |
| 1705 | 639330.70 | 2430087.25 | 639330.70 | 2430087.25 | Метод спутниковых геодезических измерений (определений) | 0.1 | - |
| 1706 | 639309.16 | 2430147.57 | 639309.16 | 2430147.57 | Метод спутниковых геодезических измерений (определений) | 0.1 | - |
| 1707 | 639299.41 | 2430168.61 | 639299.41 | 2430168.61 | Метод спутниковых геодезических измерений (определений) | 0.1 | - |
| 1708 | 639273.73 | 2430158.34 | 639273.73 | 2430158.34 | Метод спутниковых геодезических измерений (определений) | 0.1 | - |
| 1709 | 639282.71 | 2430134.07 | 639282.71 | 2430134.07 | Метод спутниковых геодезических измерений (определений) | 0.1 | - |

1. Сведения о характерных точках границ уточняемого земельного участка с кадастровым номером 70:06:0101003:2147 :

Система координат МСК 70, зона 2

Зона № 2

| Обозначение характерных точек границ | Координаты, м | | | | Метод определения координат | Формулы, примененные для расчета средней квадратической погрешности определения координат характерных точек границ (Mt), с подставленными в такие формулы значениями и итоговые (вычисленные) значения Mt, м | Описание закрепления точки |
|--------------------------------------|--|------------|--|------------|---|--|----------------------------|
| | содержатся в Едином государственном реестре недвижимости | | определены в результате выполнения комплексных кадастровых работ | | | | |
| | X | Y | X | Y | | | |
| 1 | 2 | 3 | 4 | 5 | 6 | 7 | 8 |
| 1710 | 639292.75 | 2430106.89 | 639292.75 | 2430106.89 | Метод спутниковых геодезических измерений (определений) | 0.1 | - |
| н1814У | - | - | 639295.93 | 2430098.89 | Метод спутниковых геодезических измерений (определений) | 0.1 | - |
| н1813У | - | - | 639300.55 | 2430087.30 | Метод спутниковых геодезических измерений (определений) | 0.1 | - |
| 1711 | 639304.23 | 2430078.06 | 639304.23 | 2430078.06 | Метод спутниковых геодезических измерений (определений) | 0.1 | - |
| 1712 | 639308.70 | 2430079.60 | 639308.70 | 2430079.60 | Метод спутниковых геодезических измерений (определений) | 0.1 | - |

| 1. Сведения о характерных точках границ уточняемого земельного участка с кадастровым номером 70:06:0101003:2147 : | | | | | | | |
|---|--|----------------------------------|--|---|---|--|----------------------------|
| Система координат МСК 70, зона 2 | | | | | | Зона № 2 | |
| Обозначение характерных точек границ | Координаты, м | | | | Метод определения координат | Формулы, примененные для расчета средней квадратической погрешности определения координат характерных точек границ (Mt), с подставленными в такие формулы значениями и итоговые (вычисленные) значения Mt, м | Описание закрепления точки |
| | содержатся в Едином государственном реестре недвижимости | | определены в результате выполнения комплексных кадастровых работ | | | | |
| | X | Y | X | Y | | | |
| 1 | 2 | 3 | 4 | 5 | 6 | 7 | 8 |
| 1713 | 639308.10 | 2430083.60 | 639308.10 | 2430083.60 | Метод спутниковых геодезических измерений (определений) | 0.1 | - |
| 1714 | 639310.08 | 2430083.92 | 639310.08 | 2430083.92 | Метод спутниковых геодезических измерений (определений) | 0.1 | - |
| 1715 | 639310.66 | 2430080.30 | 639310.66 | 2430080.30 | Метод спутниковых геодезических измерений (определений) | 0.1 | - |
| 1705 | 639330.70 | 2430087.25 | 639330.70 | 2430087.25 | Метод спутниковых геодезических измерений (определений) | 0.1 | - |
| 2. Сведения о частях границ уточняемого земельного участка с кадастровым номером 70:06:0101003:2147 : | | | | | | | |
| Обозначение части границ | | Горизонтальное проложение (S), м | Описание прохождения части границ | Сведения о согласовании местоположения границ (согласовано/спорное) | | | |
| от т. | до т. | | | | | | |
| 1 | 2 | 3 | 4 | 5 | | | |
| 1705 | 1706 | 64.05 | - | - | | | |
| 1706 | 1707 | 23.19 | - | - | | | |
| 1707 | 1708 | 27.66 | - | - | | | |
| 1708 | 1709 | 25.88 | - | - | | | |
| 1709 | 1710 | 28.98 | - | - | | | |
| 1710 | н1814У | 8.61 | - | - | | | |

| 2. Сведения о частях границ уточняемого земельного участка с кадастровым номером 70:06:0101003:2147 : | | | | |
|--|---|----------------------------------|--|---|
| Обозначение части границ | | Горизонтальное проложение (S), м | Описание прохождения части границ | Сведения о согласовании местоположения границ (согласовано/спорное) |
| от т. | до т. | | | |
| 1 | 2 | 3 | 4 | 5 |
| н1814У | н1813У | 12.48 | - | - |
| н1813У | 1711 | 9.95 | - | - |
| 1711 | 1712 | 4.73 | - | - |
| 1712 | 1713 | 4.04 | - | - |
| 1713 | 1714 | 2.01 | - | - |
| 1714 | 1715 | 3.67 | - | - |
| 1715 | 1705 | 21.21 | - | - |
| 3. Сведения о характеристиках уточняемого земельного участка с кадастровым номером 70:06:0101003:2147 : | | | | |
| № п/п | Наименование характеристики | | Значение характеристики | |
| 1 | 2 | | 3 | |
| 1. | Адрес земельного участка | | - | |
| 1.1. | Сведения о местоположении земельного участка (при отсутствии адреса) в структурированном в соответствии с федеральной информационной адресной системой виде | | - | |
| 1.2. | Дополнительные сведения о местоположении земельного участка | | - | |
| 2. | Площадь земельного участка ± величина погрешности определения (вычисления) площади (P ± ΔP), м2 | | 2489 +/- 17 | |
| 3. | Формула, примененная для расчета предельной допустимой погрешности определения площади земельного участка, с подставленными значениями и итоговые (вычисленные) значения (ΔP), м2 | | $\Delta P = 3.5 * M_t * \sqrt{P} = 3.5 * 0,1 * \sqrt{2489} = 17$ | |
| 4. | Площадь земельного участка согласно сведениям Единого государственного реестра недвижимости (P _{кад}), м2 | | 2489 | |
| 5. | Оценка расхождения P и P _{кад} (P - P _{кад}), м2 | | - | |
| 6. | Предельные минимальный и максимальный размеры земельного участка (P _{мин} и P _{макс}), м2 | | - | |
| 7. | Кадастровый номер или иной государственный учетный номер (инвентарный) объекта недвижимости, расположенного на земельном участке | | 70:06:0101003:1075 | |
| 8. | Вид (виды) разрешенного использования | | Для ведения личного подсобного хозяйства | |
| 8.1. | Дополнительные сведения об использовании земельного участка | | - | |
| 9. | Сведения о земельных участках (землях общего пользования, территории общего пользования), посредством которых обеспечивается доступ | | - | |
| 10. | Иные сведения | | - | |
| 4. Пояснения к сведениям об уточняемом земельном участке с кадастровым номером 70:06:0101003:2147 : | | | | |
| 1. | - | | | |

Сведения об уточняемых земельных участках, необходимые для исправления реестровых ошибок в сведениях о местоположении их границ

1. Сведения о характерных точках границ уточняемого земельного участка с кадастровым номером 70:06:0101003:102 :

Система координат МСК 70, зона 2

Зона № 2

| Обозначение характерных точек границ | Координаты, м | | | | Метод определения координат | Формулы, примененные для расчета средней квадратической погрешности определения границ (Mt), с подставленными в такие формулы значениями и итоговые (вычисленные) значения Mt, м | Описание закрепления точки |
|--------------------------------------|--|------------|--|------------|---|--|----------------------------|
| | содержатся в Едином государственном реестре недвижимости | | определены в результате выполнения комплексных кадастровых работ | | | | |
| | X | Y | X | Y | | | |
| 1 | 2 | 3 | 4 | 5 | 6 | 7 | 8 |
| 1716 | 639903.32 | 2429319.32 | 639903.32 | 2429319.32 | Метод спутниковых геодезических измерений (определений) | 0.1 | Закрепление отсутствует |
| 1717 | 639896.54 | 2429337.33 | 639896.54 | 2429337.33 | Метод спутниковых геодезических измерений (определений) | 0.1 | Закрепление отсутствует |
| 1718 | 639893.17 | 2429336.16 | 639893.17 | 2429336.16 | Метод спутниковых геодезических измерений (определений) | 0.1 | Закрепление отсутствует |
| 1719 | 639880.20 | 2429329.11 | 639880.20 | 2429329.11 | Метод спутниковых геодезических измерений (определений) | 0.1 | Закрепление отсутствует |
| 1720 | 639873.80 | 2429325.78 | 639870.87 | 2429324.16 | Метод спутниковых геодезических измерений (определений) | 0.1 | Закрепление отсутствует |

1. Сведения о характерных точках границ уточняемого земельного участка с кадастровым номером 70:06:0101003:102 :

Система координат МСК 70, зона 2

Зона № 2

| Обозначение характерных точек границ | Координаты, м | | | | Метод определения координат | Формулы, примененные для расчета средней квадратической погрешности определения координат характерных точек границ (Mt), с подставленными в такие формулы значениями и итоговые (вычисленные) значения Mt, м | Описание закрепления точки |
|--------------------------------------|--|------------|--|------------|---|--|----------------------------|
| | содержатся в Едином государственном реестре недвижимости | | определены в результате выполнения комплексных кадастровых работ | | | | |
| | X | Y | X | Y | | | |
| 1 | 2 | 3 | 4 | 5 | 6 | 7 | 8 |
| 1721 | 639874.70 | 2429324.00 | 639871.78 | 2429322.48 | Метод спутниковых геодезических измерений (определений) | 0.1 | Закрепление отсутствует |
| 1722 | 639870.54 | 2429321.84 | - | - | - | 0.1 | Закрепление отсутствует |
| 1723 | 639869.41 | 2429321.70 | 639868.11 | 2429320.51 | Метод спутниковых геодезических измерений (определений) | 0.1 | Закрепление отсутствует |
| 1724 | 639871.31 | 2429318.13 | 639869.63 | 2429317.01 | Метод спутниковых геодезических измерений (определений) | 0.1 | Закрепление отсутствует |
| 1725 | 639863.79 | 2429313.12 | 639863.79 | 2429313.12 | Метод спутниковых геодезических измерений (определений) | 0.1 | Закрепление отсутствует |
| 1726 | 639854.98 | 2429308.13 | 639854.98 | 2429308.13 | Метод спутниковых геодезических измерений (определений) | 0.1 | Закрепление отсутствует |

1. Сведения о характерных точках границ уточняемого земельного участка с кадастровым номером 70:06:0101003:102 :

Система координат МСК 70, зона 2

Зона № 2

| Обозначение характерных точек границ | Координаты, м | | | | Метод определения координат | Формулы, примененные для расчета средней квадратической погрешности определения координат характерных точек границ (Mt), с подставленными в такие формулы значениями и итоговые (вычисленные) значения Mt, м | Описание закрепления точки |
|--------------------------------------|--|------------|--|------------|---|--|----------------------------|
| | содержатся в Едином государственном реестре недвижимости | | определены в результате выполнения комплексных кадастровых работ | | | | |
| | X | Y | X | Y | | | |
| 1 | 2 | 3 | 4 | 5 | 6 | 7 | 8 |
| 1727 | 639850.11 | 2429305.40 | 639850.11 | 2429305.40 | Метод спутниковых геодезических измерений (определений) | 0.1 | Закрепление отсутствует |
| 1728 | 639842.77 | 2429302.31 | 639842.77 | 2429302.31 | Метод спутниковых геодезических измерений (определений) | 0.1 | Закрепление отсутствует |
| 1729 | 639846.14 | 2429292.81 | 639846.14 | 2429292.81 | Метод спутниковых геодезических измерений (определений) | 0.1 | Закрепление отсутствует |
| 1730 | 639864.27 | 2429300.93 | 639864.27 | 2429300.93 | Метод спутниковых геодезических измерений (определений) | 0.1 | Закрепление отсутствует |
| 1731 | 639870.48 | 2429303.69 | 639870.48 | 2429303.69 | Метод спутниковых геодезических измерений (определений) | 0.1 | Закрепление отсутствует |

| 1. Сведения о характерных точках границ уточняемого земельного участка с кадастровым номером 70:06:0101003:102 : | | | | | | | |
|--|---|----------------------------------|--|---|---|--|----------------------------|
| Система координат МСК 70, зона 2 | | | | | | Зона № 2 | |
| Обозначение характерных точек границ | Координаты, м | | | | Метод определения координат | Формулы, примененные для расчета средней квадратической погрешности определения координат характерных точек границ (Mt), с подставленными в такие формулы значениями и итоговые (вычисленные) значения Mt, м | Описание закрепления точки |
| | содержатся в Едином государственном реестре недвижимости | | определены в результате выполнения комплексных кадастровых работ | | | | |
| | X | Y | X | Y | | | |
| 1 | 2 | 3 | 4 | 5 | 6 | 7 | 8 |
| 1716 | 639903.32 | 2429319.32 | 639903.32 | 2429319.32 | Метод спутниковых геодезических измерений (определений) | 0.1 | Закрепление отсутствует |
| 2. Сведения о частях границ уточняемого земельного участка с кадастровым номером 70:06:0101003:102 : | | | | | | | |
| Обозначение части границ | | Горизонтальное проложение (S), м | Описание прохождения части границ | Сведения о согласовании местоположения границ (согласовано/спорное) | | | |
| от т. | до т. | | | | | | |
| 1 | 2 | 3 | 4 | 5 | | | |
| 1716 | 1717 | 19.24 | - | - | | | |
| 1717 | 1718 | 3.57 | - | - | | | |
| 1718 | 1719 | 14.76 | - | - | | | |
| 1719 | 1720 | 10.56 | - | - | | | |
| 1720 | 1721 | 1.91 | - | - | | | |
| 1721 | 1723 | 4.17 | - | - | | | |
| 1723 | 1724 | 3.82 | - | - | | | |
| 1724 | 1725 | 7.02 | - | - | | | |
| 1725 | 1726 | 10.13 | - | - | | | |
| 1726 | 1727 | 5.58 | - | - | | | |
| 1727 | 1728 | 7.96 | - | - | | | |
| 1728 | 1729 | 10.08 | - | - | | | |
| 1729 | 1730 | 19.87 | - | - | | | |
| 1730 | 1731 | 6.80 | - | - | | | |
| 1731 | 1716 | 36.37 | - | - | | | |
| 3. Сведения о характеристиках уточняемого земельного участка с кадастровым номером 70:06:0101003:102 : | | | | | | | |
| № п/п | Наименование характеристики | | | Значение характеристики | | | |
| 1 | 2 | | | 3 | | | |
| 1. | Адрес земельного участка | | | - | | | |
| 1.1. | Сведения о местоположении земельного участка (при отсутствии адреса) в структурированном в соответствии с федеральной информационной адресной системой виде | | | - | | | |
| 1.2. | Дополнительные сведения о местоположении земельного участка | | | - | | | |

| 3. Сведения о характеристиках уточняемого земельного участка с кадастровым номером 70:06:0101003:102 : | | |
|---|---|---|
| № п/п | Наименование характеристики | Значение характеристики |
| 1 | 2 | 3 |
| 2. | Площадь земельного участка ± величина погрешности определения (вычисления) площади ($P \pm \Delta P$), м ² | 932 +/- 11 |
| 3. | Формула, примененная для расчета предельной допустимой погрешности определения площади земельного участка, с подставленными значениями и итоговые (вычисленные) значения (ΔP), м ² | $\Delta P = 3.5 * M_t * \sqrt{P} = 3.5 * 0,1 * \sqrt{932} = 11$ |
| 4. | Площадь земельного участка согласно сведениям Единого государственного реестра недвижимости ($P_{\text{кад}}$), м ² | 919 |
| 5. | Оценка расхождения P и $P_{\text{кад}}$ ($P - P_{\text{кад}}$), м ² | 13 |
| 6. | Предельные минимальный и максимальный размеры земельного участка ($P_{\text{мин}}$ и $P_{\text{макс}}$), м ² | - - |
| 7. | Кадастровый номер или иной государственный учетный номер (инвентарный) объекта недвижимости, расположенного на земельном участке | 70:06:0101003:1156 |
| 8. | Вид (виды) разрешенного использования | Для ведения личного подсобного хозяйства |
| 8.1. | Дополнительные сведения об использовании земельного участка | - |
| 9. | Сведения о земельных участках (землях общего пользования, территории общего пользования), посредством которых обеспечивается доступ | - |
| 10. | Иные сведения | - |
| 4. Пояснения к сведениям об уточняемом земельном участке с кадастровым номером 70:06:0101003:102 : | | |
| 1. | - | |

Сведения об уточняемых земельных участках, необходимые для исправления реестровых ошибок в сведениях о местоположении их границ

1. Сведения о характерных точках границ уточняемого земельного участка с кадастровым номером 70:06:0101003:86 :

Система координат МСК 70, зона 2

Зона № 2

| Обозначение характерных точек границ | Координаты, м | | | | Метод определения координат | Формулы, примененные для расчета средней квадратической погрешности определения границ (Mt), с подставленными в такие формулы значениями и итоговые (вычисленные) значения Mt, м | Описание закрепления точки |
|--------------------------------------|--|------------|--|------------|---|--|----------------------------|
| | содержатся в Едином государственном реестре недвижимости | | определены в результате выполнения комплексных кадастровых работ | | | | |
| | X | Y | X | Y | | | |
| 1 | 2 | 3 | 4 | 5 | 6 | 7 | 8 |
| 1732 | 639732.16 | 2429649.09 | 639734.30 | 2429642.98 | Метод спутниковых геодезических измерений (определений) | 0.1 | Закрепление отсутствует |
| 1733 | 639746.07 | 2429654.03 | 639748.32 | 2429647.68 | Метод спутниковых геодезических измерений (определений) | 0.1 | Закрепление отсутствует |
| 1734 | 639743.68 | 2429660.91 | 639743.68 | 2429660.91 | Метод спутниковых геодезических измерений (определений) | 0.1 | Закрепление отсутствует |
| 1735 | 639729.74 | 2429656.02 | 639729.74 | 2429656.02 | Метод спутниковых геодезических измерений (определений) | 0.1 | Закрепление отсутствует |
| 1732 | 639732.16 | 2429649.09 | 639734.30 | 2429642.98 | Метод спутниковых геодезических измерений (определений) | 0.1 | Закрепление отсутствует |

| 2. Сведения о частях границ уточняемого земельного участка с кадастровым номером 70:06:0101003:86 : | | | | |
|--|---|----------------------------------|--|---|
| Обозначение части границ | | Горизонтальное проложение (S), м | Описание прохождения части границ | Сведения о согласовании местоположения границ (согласовано/спорное) |
| от т. | до т. | | | |
| 1 | 2 | 3 | 4 | 5 |
| 1732 | 1733 | 14.79 | - | - |
| 1733 | 1734 | 14.02 | - | - |
| 1734 | 1735 | 14.77 | - | - |
| 1735 | 1732 | 13.81 | - | - |
| 3. Сведения о характеристиках уточняемого земельного участка с кадастровым номером 70:06:0101003:86 : | | | | |
| № п/п | Наименование характеристики | | Значение характеристики | |
| 1 | 2 | | 3 | |
| 1. | Адрес земельного участка | | - | |
| 1.1. | Сведения о местоположении земельного участка (при отсутствии адреса) в структурированном в соответствии с федеральной информационной адресной системой виде | | - | |
| 1.2. | Дополнительные сведения о местоположении земельного участка | | - | |
| 2. | Площадь земельного участка ± величина погрешности определения (вычисления) площади (P ± ΔP), м2 | | 206 +/- 5 | |
| 3. | Формула, примененная для расчета предельной допустимой погрешности определения площади земельного участка, с подставленными значениями и итоговые (вычисленные) значения (ΔP), м2 | | $\Delta P = 3.5 * M_t * \sqrt{P} = 3.5 * 0,1 * \sqrt{206} = 5$ | |
| 4. | Площадь земельного участка согласно сведениям Единого государственного реестра недвижимости (Ркад), м2 | | 206 | |
| 5. | Оценка расхождения P и Ркад (P - Ркад), м2 | | - | |
| 6. | Предельные минимальный и максимальный размеры земельного участка (Рмин и Рмакс), м2 | | - | |
| 7. | Кадастровый номер или иной государственный учетный номер (инвентарный) объекта недвижимости, расположенного на земельном участке | | 70:06:0101003:702 | |
| 8. | Вид (виды) разрешенного использования | | Для предпринимательской деятельности | |
| 8.1. | Дополнительные сведения об использовании земельного участка | | - | |
| 9. | Сведения о земельных участках (землях общего пользования, территории общего пользования), посредством которых обеспечивается доступ | | - | |
| 10. | Иные сведения | | - | |
| 4. Пояснения к сведениям об уточняемом земельном участке с кадастровым номером 70:06:0101003:86 : | | | | |
| 1. | - | | | |

Сведения об уточняемых земельных участках, необходимые для исправления реестровых ошибок в сведениях о местоположении их границ

1. Сведения о характерных точках границ уточняемого земельного участка с кадастровым номером 70:06:0101003:2113 :

Система координат МСК 70, зона 2

Зона № 2

| Обозначение характерных точек границ | Координаты, м | | | | Метод определения координат | Формулы, примененные для расчета средней квадратической погрешности определения границ (Mt), с подставленными в такие формулы значениями и итоговые (вычисленные) значения Mt, м | Описание закрепления точки |
|--------------------------------------|--|------------|--|------------|---|--|----------------------------|
| | содержатся в Едином государственном реестре недвижимости | | определены в результате выполнения комплексных кадастровых работ | | | | |
| | X | Y | X | Y | | | |
| 1 | 2 | 3 | 4 | 5 | 6 | 7 | 8 |
| 1736 | 639414.02 | 2430164.12 | 639414.02 | 2430164.12 | Метод спутниковых геодезических измерений (определений) | 0.1 | - |
| 1737 | 639412.98 | 2430167.06 | 639412.98 | 2430167.06 | Метод спутниковых геодезических измерений (определений) | 0.1 | - |
| 1738 | 639403.16 | 2430195.81 | 639403.16 | 2430195.81 | Метод спутниковых геодезических измерений (определений) | 0.1 | - |
| 1739 | 639402.59 | 2430195.47 | 639402.59 | 2430195.47 | Метод спутниковых геодезических измерений (определений) | 0.1 | - |
| 1740 | 639401.56 | 2430198.57 | 639401.56 | 2430198.57 | Метод спутниковых геодезических измерений (определений) | 0.1 | - |

1. Сведения о характерных точках границ уточняемого земельного участка с кадастровым номером 70:06:0101003:2113 :

Система координат МСК 70, зона 2

Зона № 2

| Обозначение характерных точек границ | Координаты, м | | | | Метод определения координат | Формулы, примененные для расчета средней квадратической погрешности определения координат характерных точек границ (Mt), с подставленными в такие формулы значениями и итоговые (вычисленные) значения Mt, м | Описание закрепления точки |
|--------------------------------------|--|------------|--|------------|---|--|----------------------------|
| | содержатся в Едином государственном реестре недвижимости | | определены в результате выполнения комплексных кадастровых работ | | | | |
| | X | Y | X | Y | | | |
| 1 | 2 | 3 | 4 | 5 | 6 | 7 | 8 |
| 1741 | 639400.88 | 2430200.62 | 639400.69 | 2430201.48 | Метод спутниковых геодезических измерений (определений) | 0.1 | - |
| н1999У | - | - | 639364.69 | 2430192.50 | Метод спутниковых геодезических измерений (определений) | 0.1 | - |
| 1742 | 639366.35 | 2430192.01 | 639366.35 | 2430192.01 | Метод спутниковых геодезических измерений (определений) | 0.1 | - |
| 1743 | 639367.91 | 2430188.13 | 639367.91 | 2430188.13 | Метод спутниковых геодезических измерений (определений) | 0.1 | - |
| 1744 | 639379.69 | 2430156.49 | 639379.69 | 2430156.49 | Метод спутниковых геодезических измерений (определений) | 0.1 | - |

1. Сведения о характерных точках границ уточняемого земельного участка с кадастровым номером 70:06:0101003:2113 :

| Система координат МСК 70, зона 2 | | | | | Зона № 2 | | |
|--------------------------------------|--|------------|--|------------|---|--|----------------------------|
| Обозначение характерных точек границ | Координаты, м | | | | Метод определения координат | Формулы, примененные для расчета средней квадратической погрешности определения координат характерных точек границ (Mt), с подставленными в такие формулы значениями и итоговые (вычисленные) значения Mt, м | Описание закрепления точки |
| | содержатся в Едином государственном реестре недвижимости | | определены в результате выполнения комплексных кадастровых работ | | | | |
| | X | Y | X | Y | | | |
| 1 | 2 | 3 | 4 | 5 | 6 | 7 | 8 |
| 1745 | 639380.05 | 2430155.46 | 639380.05 | 2430155.46 | Метод спутниковых геодезических измерений (определений) | 0.1 | - |
| 1746 | 639397.02 | 2430159.43 | 639397.02 | 2430159.43 | Метод спутниковых геодезических измерений (определений) | 0.1 | - |
| 1747 | 639412.32 | 2430163.33 | 639412.32 | 2430163.33 | Метод спутниковых геодезических измерений (определений) | 0.1 | - |
| 1736 | 639414.02 | 2430164.12 | 639414.02 | 2430164.12 | Метод спутниковых геодезических измерений (определений) | 0.1 | - |

2. Сведения о частях границ уточняемого земельного участка с кадастровым номером 70:06:0101003:2113 :

| Обозначение части границ | | Горизонтальное проложение (S), м | Описание прохождения части границ | Сведения о согласовании местоположения границ (согласовано/спорное) |
|--------------------------|--------|----------------------------------|-----------------------------------|---|
| от т. | до т. | | | |
| 1 | 2 | 3 | 4 | 5 |
| 1736 | 1737 | 3.12 | - | - |
| 1737 | 1738 | 30.38 | - | - |
| 1738 | 1739 | 0.66 | - | - |
| 1739 | 1740 | 3.27 | - | - |
| 1740 | 1741 | 3.04 | - | - |
| 1741 | н1999У | 37.10 | - | - |

| 2. Сведения о частях границ уточняемого земельного участка с кадастровым номером 70:06:0101003:2113 : | | | | |
|--|---|----------------------------------|--|---|
| Обозначение части границ | | Горизонтальное проложение (S), м | Описание прохождения части границ | Сведения о согласовании местоположения границ (согласовано/спорное) |
| от т. | до т. | | | |
| 1 | 2 | 3 | 4 | 5 |
| н1999У | 1742 | 1.73 | - | - |
| 1742 | 1743 | 4.18 | - | - |
| 1743 | 1744 | 33.76 | - | - |
| 1744 | 1745 | 1.09 | - | - |
| 1745 | 1746 | 17.43 | - | - |
| 1746 | 1747 | 15.79 | - | - |
| 1747 | 1736 | 1.87 | - | - |
| 3. Сведения о характеристиках уточняемого земельного участка с кадастровым номером 70:06:0101003:2113 : | | | | |
| № п/п | Наименование характеристики | | Значение характеристики | |
| 1 | 2 | | 3 | |
| 1. | Адрес земельного участка | | - | |
| 1.1. | Сведения о местоположении земельного участка (при отсутствии адреса) в структурированном в соответствии с федеральной информационной адресной системой виде | | - | |
| 1.2. | Дополнительные сведения о местоположении земельного участка | | - | |
| 2. | Площадь земельного участка ± величина погрешности определения (вычисления) площади (P ± ΔP), м ² | | 1413 +/- 13 | |
| 3. | Формула, примененная для расчета предельной допустимой погрешности определения площади земельного участка, с подставленными значениями и итоговые (вычисленные) значения (ΔP), м ² | | $\Delta P = 3.5 * M_t * \sqrt{P} = 3.5 * 0,1 * \sqrt{1413} = 13$ | |
| 4. | Площадь земельного участка согласно сведениям Единого государственного реестра недвижимости (P _{кад}), м ² | | 1381 | |
| 5. | Оценка расхождения P и P _{кад} (P - P _{кад}), м ² | | 32 | |
| 6. | Предельные минимальный и максимальный размеры земельного участка (P _{мин} и P _{макс}), м ² | | - - | |
| 7. | Кадастровый номер или иной государственный учетный номер (инвентарный) объекта недвижимости, расположенного на земельном участке | | 70:06:0101003:1007 | |
| 8. | Вид (виды) разрешенного использования | | Для ведения личного подсобного хозяйства | |
| 8.1. | Дополнительные сведения об использовании земельного участка | | - | |
| 9. | Сведения о земельных участках (землях общего пользования, территории общего пользования), посредством которых обеспечивается доступ | | - | |
| 10. | Иные сведения | | - | |
| 4. Пояснения к сведениям об уточняемом земельном участке с кадастровым номером 70:06:0101003:2113 : | | | | |
| 1. | - | | | |

Сведения об уточняемых земельных участках, необходимые для исправления реестровых ошибок в сведениях о местоположении их границ

1. Сведения о характерных точках границ уточняемого земельного участка с кадастровым номером 70:06:0101003:1903 :

Система координат МСК 70, зона 2

Зона № 2

| Обозначение характерных точек границ | Координаты, м | | | | Метод определения координат | Формулы, примененные для расчета средней квадратической погрешности определения границ (Mt), с подставленными в такие формулы значениями и итоговые (вычисленные) значения Mt, м | Описание закрепления точки |
|--------------------------------------|--|------------|--|------------|---|--|----------------------------|
| | содержатся в Едином государственном реестре недвижимости | | определены в результате выполнения комплексных кадастровых работ | | | | |
| | X | Y | X | Y | | | |
| 1 | 2 | 3 | 4 | 5 | 6 | 7 | 8 |
| 1745 | 639380.05 | 2430155.46 | 639380.05 | 2430155.46 | Метод спутниковых геодезических измерений (определений) | 0.1 | - |
| 1744 | 639379.69 | 2430156.49 | 639379.69 | 2430156.49 | Метод спутниковых геодезических измерений (определений) | 0.1 | - |
| 1743 | 639367.91 | 2430188.13 | 639367.91 | 2430188.13 | Метод спутниковых геодезических измерений (определений) | 0.1 | - |
| 1742 | 639366.35 | 2430192.01 | 639366.35 | 2430192.01 | Метод спутниковых геодезических измерений (определений) | 0.1 | - |
| 1748 | 639349.36 | 2430187.82 | 639349.36 | 2430187.82 | Метод спутниковых геодезических измерений (определений) | 0.1 | - |

1. Сведения о характерных точках границ уточняемого земельного участка с кадастровым номером 70:06:0101003:1903 :

| Система координат МСК 70, зона 2 | | | | | Зона № 2 | | |
|--------------------------------------|--|------------|--|------------|---|--|----------------------------|
| Обозначение характерных точек границ | Координаты, м | | | | Метод определения координат | Формулы, примененные для расчета средней квадратической погрешности определения координат характерных точек границ (Mt), с подставленными в такие формулы значениями и итоговые (вычисленные) значения Mt, м | Описание закрепления точки |
| | содержатся в Едином государственном реестре недвижимости | | определены в результате выполнения комплексных кадастровых работ | | | | |
| | X | Y | X | Y | | | |
| 1 | 2 | 3 | 4 | 5 | 6 | 7 | 8 |
| 1749 | 639330.31 | 2430182.45 | 639330.31 | 2430182.45 | Метод спутниковых геодезических измерений (определений) | 0.1 | - |
| 1750 | 639341.71 | 2430146.50 | 639341.71 | 2430146.50 | Метод спутниковых геодезических измерений (определений) | 0.1 | - |
| н2000У | - | - | 639363.28 | 2430151.54 | Метод спутниковых геодезических измерений (определений) | 0.1 | - |
| 1745 | 639380.05 | 2430155.46 | 639380.05 | 2430155.46 | Метод спутниковых геодезических измерений (определений) | 0.1 | - |

2. Сведения о частях границ уточняемого земельного участка с кадастровым номером 70:06:0101003:1903 :

| Обозначение части границ | | Горизонтальное проложение (S), м | Описание прохождения части границ | Сведения о согласовании местоположения границ (согласовано/спорное) |
|--------------------------|-------|----------------------------------|-----------------------------------|---|
| от т. | до т. | | | |
| 1 | 2 | 3 | 4 | 5 |
| 1745 | 1744 | 1.09 | - | - |
| 1744 | 1743 | 33.76 | - | - |
| 1743 | 1742 | 4.18 | - | - |
| 1742 | 1748 | 17.50 | - | - |
| 1748 | 1749 | 19.79 | - | - |
| 1749 | 1750 | 37.71 | - | - |

| 2. Сведения о частях границ уточняемого земельного участка с кадастровым номером 70:06:0101003:1903 : | | | | |
|--|---|----------------------------------|-----------------------------------|---|
| Обозначение части границ | | Горизонтальное проложение (S), м | Описание прохождения части границ | Сведения о согласовании местоположения границ (согласовано/спорное) |
| от т. | до т. | | | |
| 1 | 2 | 3 | 4 | 5 |
| 1750 | н2000У | 22.15 | - | - |
| н2000У | 1745 | 17.22 | - | - |
| 3. Сведения о характеристиках уточняемого земельного участка с кадастровым номером 70:06:0101003:1903 : | | | | |
| № п/п | Наименование характеристики | | | Значение характеристики |
| 1 | 2 | | | 3 |
| 1. | Адрес земельного участка | | | - |
| 1.1. | Сведения о местоположении земельного участка (при отсутствии адреса) в структурированном в соответствии с федеральной информационной адресной системой виде | | | - |
| 1.2. | Дополнительные сведения о местоположении земельного участка | | | - |
| 2. | Площадь земельного участка ± величина погрешности определения (вычисления) площади (P ± ΔP), м2 | | | 1472 +/- 13 |
| 3. | Формула, примененная для расчета предельной допустимой погрешности определения площади земельного участка, с подставленными значениями и итоговые (вычисленные) значения (ΔP), м2 | | | $\Delta P = 3.5 * M_t * \sqrt{P} = 3.5 * 0,1 * \sqrt{1472} = 13$ |
| 4. | Площадь земельного участка согласно сведениям Единого государственного реестра недвижимости (P _{кад}), м2 | | | 1472 |
| 5. | Оценка расхождения P и P _{кад} (P - P _{кад}), м2 | | | - |
| 6. | Предельные минимальный и максимальный размеры земельного участка (P _{мин} и P _{макс}), м2 | | | - - |
| 7. | Кадастровый номер или иной государственный учетный номер (инвентарный) объекта недвижимости, расположенного на земельном участке | | | - |
| 8. | Вид (виды) разрешенного использования | | | Для ведения личного подсобного хозяйства |
| 8.1. | Дополнительные сведения об использовании земельного участка | | | - |
| 9. | Сведения о земельных участках (землях общего пользования, территории общего пользования), посредством которых обеспечивается доступ | | | - |
| 10. | Иные сведения | | | - |
| 4. Пояснения к сведениям об уточняемом земельном участке с кадастровым номером 70:06:0101003:1903 : | | | | |
| 1. | - | | | |

Сведения об уточняемых земельных участках, необходимые для исправления реестровых ошибок в сведениях о местоположении их границ

1. Сведения о характерных точках границ уточняемого земельного участка с кадастровым номером 70:06:0101003:393 :

Система координат МСК 70, зона 2

Зона № 2

| Обозначение характерных точек границ | Координаты, м | | | | Метод определения координат | Формулы, примененные для расчета средней квадратической погрешности определения границ (Mt), с подставленными в такие формулы значениями и итоговые (вычисленные) значения Mt, м | Описание закрепления точки |
|--------------------------------------|--|------------|--|------------|---|--|----------------------------|
| | содержатся в Едином государственном реестре недвижимости | | определены в результате выполнения комплексных кадастровых работ | | | | |
| | X | Y | X | Y | | | |
| 1 | 2 | 3 | 4 | 5 | 6 | 7 | 8 |
| 1751 | 639647.21 | 2429394.44 | 639647.21 | 2429394.44 | Метод спутниковых геодезических измерений (определений) | 0.1 | - |
| н2032У | - | - | 639640.18 | 2429408.54 | Метод спутниковых геодезических измерений (определений) | 0.1 | - |
| 1752 | 639634.45 | 2429420.03 | 639634.45 | 2429420.03 | Метод спутниковых геодезических измерений (определений) | 0.1 | - |
| 1753 | 639625.80 | 2429415.99 | 639625.80 | 2429415.99 | Метод спутниковых геодезических измерений (определений) | 0.1 | - |
| 1754 | 639626.60 | 2429414.49 | 639626.60 | 2429414.49 | Метод спутниковых геодезических измерений (определений) | 0.1 | - |

1. Сведения о характерных точках границ уточняемого земельного участка с кадастровым номером 70:06:0101003:393 :

| Система координат МСК 70, зона 2 | | | | | Зона № 2 | | |
|--------------------------------------|--|------------|--|------------|---|--|----------------------------|
| Обозначение характерных точек границ | Координаты, м | | | | Метод определения координат | Формулы, примененные для расчета средней квадратической погрешности определения координат характерных точек границ (Mt), с подставленными в такие формулы значениями и итоговые (вычисленные) значения Mt, м | Описание закрепления точки |
| | содержатся в Едином государственном реестре недвижимости | | определены в результате выполнения комплексных кадастровых работ | | | | |
| | X | Y | X | Y | | | |
| 1 | 2 | 3 | 4 | 5 | 6 | 7 | 8 |
| 1755 | 639585.59 | 2429394.68 | 639585.59 | 2429394.68 | Метод спутниковых геодезических измерений (определений) | 0.1 | - |
| 1756 | 639597.73 | 2429369.58 | 639597.73 | 2429369.58 | Метод спутниковых геодезических измерений (определений) | 0.1 | - |
| 1757 | 639621.48 | 2429382.39 | 639621.48 | 2429382.39 | Метод спутниковых геодезических измерений (определений) | 0.1 | - |
| 1751 | 639647.21 | 2429394.44 | 639647.21 | 2429394.44 | Метод спутниковых геодезических измерений (определений) | 0.1 | - |

2. Сведения о частях границ уточняемого земельного участка с кадастровым номером 70:06:0101003:393 :

| Обозначение части границ | | Горизонтальное проложение (S), м | Описание прохождения части границ | Сведения о согласовании местоположения границ (согласовано/спорное) |
|--------------------------|--------|----------------------------------|-----------------------------------|---|
| от т. | до т. | | | |
| 1 | 2 | 3 | 4 | 5 |
| 1751 | н2032У | 15.76 | - | - |
| н2032У | 1752 | 12.84 | - | - |
| 1752 | 1753 | 9.55 | - | - |
| 1753 | 1754 | 1.70 | - | - |
| 1754 | 1755 | 45.54 | - | - |
| 1755 | 1756 | 27.88 | - | - |

| 2. Сведения о частях границ уточняемого земельного участка с кадастровым номером 70:06:0101003:393 : | | | | |
|---|---|----------------------------------|-----------------------------------|---|
| Обозначение части границ | | Горизонтальное проложение (S), м | Описание прохождения части границ | Сведения о согласовании местоположения границ (согласовано/спорное) |
| от т. | до т. | | | |
| 1 | 2 | 3 | 4 | 5 |
| 1756 | 1757 | 26.98 | - | - |
| 1757 | 1751 | 28.41 | - | - |
| 3. Сведения о характеристиках уточняемого земельного участка с кадастровым номером 70:06:0101003:393 : | | | | |
| № п/п | Наименование характеристики | | | Значение характеристики |
| 1 | 2 | | | 3 |
| 1. | Адрес земельного участка | | | - |
| 1.1. | Сведения о местоположении земельного участка (при отсутствии адреса) в структурированном в соответствии с федеральной информационной адресной системой виде | | | - |
| 1.2. | Дополнительные сведения о местоположении земельного участка | | | - |
| 2. | Площадь земельного участка ± величина погрешности определения (вычисления) площади ($P \pm \Delta P$), м ² | | | 1509 +/- 14 |
| 3. | Формула, примененная для расчета предельной допустимой погрешности определения площади земельного участка, с подставленными значениями и итоговые (вычисленные) значения (ΔP), м ² | | | $\Delta P = 3.5 * M_t * \sqrt{P} = 3.5 * 0,1 * \sqrt{1509} = 14$ |
| 4. | Площадь земельного участка согласно сведениям Единого государственного реестра недвижимости ($P_{\text{кад}}$), м ² | | | 1509 |
| 5. | Оценка расхождения P и $P_{\text{кад}}$ ($P - P_{\text{кад}}$), м ² | | | - |
| 6. | Предельные минимальный и максимальный размеры земельного участка ($P_{\text{мин}}$ и $P_{\text{макс}}$), м ² | | | - - |
| 7. | Кадастровый номер или иной государственный учетный номер (инвентарный) объекта недвижимости, расположенного на земельном участке | | | - |
| 8. | Вид (виды) разрешенного использования | | | Для ведения личного подсобного хозяйства |
| 8.1. | Дополнительные сведения об использовании земельного участка | | | - |
| 9. | Сведения о земельных участках (землях общего пользования, территории общего пользования), посредством которых обеспечивается доступ | | | - |
| 10. | Иные сведения | | | - |
| 4. Пояснения к сведениям об уточняемом земельном участке с кадастровым номером 70:06:0101003:393 : | | | | |
| 1. | - | | | |

Сведения об уточняемых земельных участках, необходимые для исправления реестровых ошибок в сведениях о местоположении их границ

1. Сведения о характерных точках границ уточняемого земельного участка с кадастровым номером 70:06:0101003:18 :

Система координат МСК 70, зона 2

Зона № 2

| Обозначение характерных точек границ | Координаты, м | | | | Метод определения координат | Формулы, примененные для расчета средней квадратической погрешности определения границ (Mt), с подставленными в такие формулы значениями и итоговые (вычисленные) значения Mt, м | Описание закрепления точки |
|--------------------------------------|--|------------|--|------------|---|--|----------------------------|
| | содержатся в Едином государственном реестре недвижимости | | определены в результате выполнения комплексных кадастровых работ | | | | |
| | X | Y | X | Y | | | |
| 1 | 2 | 3 | 4 | 5 | 6 | 7 | 8 |
| 1758 | 639744.81 | 2429330.88 | 639744.81 | 2429330.88 | Метод спутниковых геодезических измерений (определений) | 0.1 | Закрепление отсутствует |
| 1759 | 639732.55 | 2429360.43 | 639731.11 | 2429363.84 | Метод спутниковых геодезических измерений (определений) | 0.1 | Закрепление отсутствует |
| н2035У | - | - | 639697.47 | 2429345.63 | Метод спутниковых геодезических измерений (определений) | 0.1 | Закрепление отсутствует |
| 1760 | 639689.31 | 2429342.19 | 639689.31 | 2429342.19 | Метод спутниковых геодезических измерений (определений) | 0.1 | Закрепление отсутствует |
| 1761 | 639702.33 | 2429312.45 | 639702.33 | 2429312.45 | Метод спутниковых геодезических измерений (определений) | 0.1 | Закрепление отсутствует |

| 1. Сведения о характерных точках границ уточняемого земельного участка с кадастровым номером 70:06:0101003:18 : | | | | | | | |
|---|---|----------------------------------|--|-----------------------------------|---|--|----------------------------|
| Система координат МСК 70, зона 2 | | | | | | Зона № 2 | |
| Обозначение характерных точек границ | Координаты, м | | | | Метод определения координат | Формулы, примененные для расчета средней квадратической погрешности определения координат характерных точек границ (Mt), с подставленными в такие формулы значениями и итоговые (вычисленные) значения Mt, м | Описание закрепления точки |
| | содержатся в Едином государственном реестре недвижимости | | определены в результате выполнения комплексных кадастровых работ | | | | |
| | X | Y | X | Y | | | |
| 1 | 2 | 3 | 4 | 5 | 6 | 7 | 8 |
| 1758 | 639744.81 | 2429330.88 | 639744.81 | 2429330.88 | Метод спутниковых геодезических измерений (определений) | 0.1 | Закрепление отсутствует |
| 2. Сведения о частях границ уточняемого земельного участка с кадастровым номером 70:06:0101003:18 : | | | | | | | |
| Обозначение части границ | | Горизонтальное проложение (S), м | | Описание прохождения части границ | Сведения о согласовании местоположения границ (согласовано/спорное) | | |
| от т. | до т. | | | | | | |
| 1 | 2 | 3 | | 4 | 5 | | |
| 1758 | 1759 | 35.69 | | - | - | | |
| 1759 | н2035У | 38.25 | | - | - | | |
| н2035У | 1760 | 8.86 | | - | - | | |
| 1760 | 1761 | 32.47 | | - | - | | |
| 1761 | 1758 | 46.31 | | - | - | | |
| 3. Сведения о характеристиках уточняемого земельного участка с кадастровым номером 70:06:0101003:18 : | | | | | | | |
| № п/п | Наименование характеристики | | | | | Значение характеристики | |
| 1 | 2 | | | | | 3 | |
| 1. | Адрес земельного участка | | | | | - | |
| 1.1. | Сведения о местоположении земельного участка (при отсутствии адреса) в структурированном в соответствии с федеральной информационной адресной системой виде | | | | | - | |
| 1.2. | Дополнительные сведения о местоположении земельного участка | | | | | - | |
| 2. | Площадь земельного участка ± величина погрешности определения (вычисления) площади (P ± ΔP), м2 | | | | | 1572 +/- 14 | |
| 3. | Формула, примененная для расчета предельной допустимой погрешности определения площади земельного участка, с подставленными значениями и итоговые (вычисленные) значения (ΔP), м2 | | | | | $\Delta P = 3.5 * Mt * \sqrt{P} = 3.5 * 0,1 * \sqrt{1572} = 14$ | |
| 4. | Площадь земельного участка согласно сведениям Единого государственного реестра недвижимости (Pкад), м2 | | | | | 1500 | |
| 5. | Оценка расхождения P и Pкад (P - Pкад), м2 | | | | | 72 | |
| 6. | Предельные минимальный и максимальный размеры земельного участка (Pмин и Pмакс), м2 | | | | | - - | |

3. Сведения о характеристиках уточняемого земельного участка с кадастровым номером 70:06:0101003:18 :

| № п/п | Наименование характеристики | Значение характеристики |
|--------------|---|--|
| 1 | 2 | 3 |
| 7. | Кадастровый номер или иной государственный учетный номер (инвентарный) объекта недвижимости, расположенного на земельном участке | 70:06:0101003:950 |
| 8. | Вид (виды) разрешенного использования | Для ведения личного подсобного хозяйства |
| 8.1. | Дополнительные сведения об использовании земельного участка | - |
| 9. | Сведения о земельных участках (землях общего пользования, территории общего пользования), посредством которых обеспечивается доступ | - |
| 10. | Иные сведения | - |

4. Пояснения к сведениям об уточняемом земельном участке с кадастровым номером 70:06:0101003:18 :

| | |
|----|---|
| 1. | - |
|----|---|

Сведения об уточняемых земельных участках, необходимые для исправления реестровых ошибок в сведениях о местоположении их границ

1. Сведения о характерных точках границ уточняемого земельного участка с кадастровым номером 70:06:0101003:638 :

Система координат МСК 70, зона 2

Зона № 2

| Обозначение характерных точек границ | Координаты, м | | | | Метод определения координат | Формулы, примененные для расчета средней квадратической погрешности определения границ (Mt), с подставленными в такие формулы значениями и итоговые (вычисленные) значения Mt, м | Описание закрепления точки |
|--------------------------------------|--|------------|--|------------|---|--|----------------------------|
| | содержатся в Едином государственном реестре недвижимости | | определены в результате выполнения комплексных кадастровых работ | | | | |
| | X | Y | X | Y | | | |
| 1 | 2 | 3 | 4 | 5 | 6 | 7 | 8 |
| 1762 | 639388.52 | 2430249.25 | 639379.45 | 2430250.10 | Метод спутниковых геодезических измерений (определений) | 0.1 | Закрепление отсутствует |
| н2055У | - | - | 639386.37 | 2430249.45 | Метод спутниковых геодезических измерений (определений) | 0.1 | Закрепление отсутствует |
| 1763 | 639373.29 | 2430288.53 | 639373.29 | 2430288.53 | Метод спутниковых геодезических измерений (определений) | 0.1 | Закрепление отсутствует |
| 1764 | 639369.08 | 2430291.48 | 639369.08 | 2430291.48 | Метод спутниковых геодезических измерений (определений) | 0.1 | Закрепление отсутствует |
| 1765 | 639326.25 | 2430291.08 | 639326.25 | 2430291.08 | Метод спутниковых геодезических измерений (определений) | 0.1 | Закрепление отсутствует |

1. Сведения о характерных точках границ уточняемого земельного участка с кадастровым номером 70:06:0101003:638 :

Система координат МСК 70, зона 2

Зона № 2

| Обозначение характерных точек границ | Координаты, м | | | | Метод определения координат | Формулы, примененные для расчета средней квадратической погрешности определения координат характерных точек границ (Mt), с подставленными в такие формулы значениями и итоговые (вычисленные) значения Mt, м | Описание закрепления точки |
|--------------------------------------|--|------------|--|------------|---|--|----------------------------|
| | содержатся в Едином государственном реестре недвижимости | | определены в результате выполнения комплексных кадастровых работ | | | | |
| | X | Y | X | Y | | | |
| 1 | 2 | 3 | 4 | 5 | 6 | 7 | 8 |
| 1766 | 639323.61 | 2430287.83 | 639323.61 | 2430287.83 | Метод спутниковых геодезических измерений (определений) | 0.1 | Закрепление отсутствует |
| 1583 | 639319.39 | 2430287.37 | 639319.39 | 2430287.37 | Метод спутниковых геодезических измерений (определений) | 0.1 | Закрепление отсутствует |
| 1582 | 639319.72 | 2430266.29 | 639319.72 | 2430266.29 | Метод спутниковых геодезических измерений (определений) | 0.1 | Закрепление отсутствует |
| 1581 | 639316.74 | 2430266.26 | 639316.74 | 2430266.26 | Метод спутниковых геодезических измерений (определений) | 0.1 | Закрепление отсутствует |
| 1580 | 639317.11 | 2430258.10 | 639317.11 | 2430258.10 | Метод спутниковых геодезических измерений (определений) | 0.1 | Закрепление отсутствует |

1. Сведения о характерных точках границ уточняемого земельного участка с кадастровым номером 70:06:0101003:638 :

Система координат МСК 70, зона 2

Зона № 2

| Обозначение характерных точек границ | Координаты, м | | | | Метод определения координат | Формулы, примененные для расчета средней квадратической погрешности определения координат характерных точек границ (Mt), с подставленными в такие формулы значениями и итоговые (вычисленные) значения Mt, м | Описание закрепления точки |
|--------------------------------------|--|------------|--|------------|---|--|----------------------------|
| | содержатся в Едином государственном реестре недвижимости | | определены в результате выполнения комплексных кадастровых работ | | | | |
| | X | Y | X | Y | | | |
| 1 | 2 | 3 | 4 | 5 | 6 | 7 | 8 |
| 1579 | 639316.15 | 2430214.56 | 639316.15 | 2430214.56 | Метод спутниковых геодезических измерений (определений) | 0.1 | Закрепление отсутствует |
| 1767 | 639323.15 | 2430216.25 | 639323.15 | 2430216.25 | Метод спутниковых геодезических измерений (определений) | 0.1 | Закрепление отсутствует |
| 1768 | 639330.56 | 2430218.89 | 639330.56 | 2430218.89 | Метод спутниковых геодезических измерений (определений) | 0.1 | Закрепление отсутствует |
| 1769 | 639351.53 | 2430220.53 | 639351.53 | 2430220.53 | Метод спутниковых геодезических измерений (определений) | 0.1 | Закрепление отсутствует |
| 1770 | 639356.16 | 2430246.22 | 639356.16 | 2430246.22 | Метод спутниковых геодезических измерений (определений) | 0.1 | Закрепление отсутствует |

1. Сведения о характерных точках границ уточняемого земельного участка с кадастровым номером 70:06:0101003:638 :

| Система координат МСК 70, зона 2 | | | | | Зона № 2 | | |
|--------------------------------------|--|------------|--|------------|---|--|----------------------------|
| Обозначение характерных точек границ | Координаты, м | | | | Метод определения координат | Формулы, примененные для расчета средней квадратической погрешности определения координат характерных точек границ (Mt), с подставленными в такие формулы значениями и итоговые (вычисленные) значения Mt, м | Описание закрепления точки |
| | содержатся в Едином государственном реестре недвижимости | | определены в результате выполнения комплексных кадастровых работ | | | | |
| | X | Y | X | Y | | | |
| 1 | 2 | 3 | 4 | 5 | 6 | 7 | 8 |
| 1771 | 639358.68 | 2430246.21 | 639358.68 | 2430246.21 | Метод спутниковых геодезических измерений (определений) | 0.1 | Закрепление отсутствует |
| 1772 | 639359.45 | 2430251.97 | 639358.84 | 2430247.41 | Метод спутниковых геодезических измерений (определений) | 0.1 | Закрепление отсутствует |
| н2056У | - | - | 639369.27 | 2430247.03 | Метод спутниковых геодезических измерений (определений) | 0.1 | Закрепление отсутствует |
| 1762 | 639388.52 | 2430249.25 | 639379.45 | 2430250.10 | Метод спутниковых геодезических измерений (определений) | 0.1 | Закрепление отсутствует |

2. Сведения о частях границ уточняемого земельного участка с кадастровым номером 70:06:0101003:638 :

| Обозначение части границ | | Горизонтальное проложение (S), м | Описание прохождения части границ | Сведения о согласовании местоположения границ (согласовано/спорное) |
|--------------------------|--------|----------------------------------|-----------------------------------|---|
| от т. | до т. | | | |
| 1 | 2 | 3 | 4 | 5 |
| 1762 | н2055У | 6.95 | - | - |
| 1771 | 1772 | 1.21 | - | - |
| 1770 | 1771 | 2.52 | - | - |
| 1769 | 1770 | 26.10 | - | - |
| 1768 | 1769 | 21.03 | - | - |
| 1767 | 1768 | 7.87 | - | - |

| 2. Сведения о частях границ уточняемого земельного участка с кадастровым номером 70:06:0101003:638 : | | | | |
|---|---|----------------------------------|--|---|
| Обозначение части границ | | Горизонтальное проложение (S), м | Описание прохождения части границ | Сведения о согласовании местоположения границ (согласовано/спорное) |
| от т. | до т. | | | |
| 1 | 2 | 3 | 4 | 5 |
| 1579 | 1767 | 7.20 | - | - |
| 1580 | 1579 | 43.55 | - | - |
| 1581 | 1580 | 8.17 | - | - |
| 1582 | 1581 | 2.98 | - | - |
| 1583 | 1582 | 21.08 | - | - |
| 1766 | 1583 | 4.24 | - | - |
| 1765 | 1766 | 4.19 | - | - |
| 1764 | 1765 | 42.83 | - | - |
| 1763 | 1764 | 5.14 | - | - |
| н2055У | 1763 | 41.21 | - | - |
| 1772 | н2056У | 10.44 | - | - |
| н2056У | 1762 | 10.63 | - | - |
| 3. Сведения о характеристиках уточняемого земельного участка с кадастровым номером 70:06:0101003:638 : | | | | |
| № п/п | Наименование характеристики | | Значение характеристики | |
| 1 | 2 | | 3 | |
| 1. | Адрес земельного участка | | - | |
| 1.1. | Сведения о местоположении земельного участка (при отсутствии адреса) в структурированном в соответствии с федеральной информационной адресной системой виде | | - | |
| 1.2. | Дополнительные сведения о местоположении земельного участка | | - | |
| 2. | Площадь земельного участка ± величина погрешности определения (вычисления) площади ($P \pm \Delta P$), м ² | | 3720 +/- 21 | |
| 3. | Формула, примененная для расчета предельной допустимой погрешности определения площади земельного участка, с подставленными значениями и итоговые (вычисленные) значения (ΔP), м ² | | $\Delta P = 3.5 * M_t * \sqrt{P} = 3.5 * 0,1 * \sqrt{3720} = 21$ | |
| 4. | Площадь земельного участка согласно сведениям Единого государственного реестра недвижимости (Р _{кад}), м ² | | 3696 | |
| 5. | Оценка расхождения Р и Р _{кад} (Р - Р _{кад}), м ² | | 24 | |
| 6. | Предельные минимальный и максимальный размеры земельного участка (Р _{мин} и Р _{макс}), м ² | | - - | |
| 7. | Кадастровый номер или иной государственный учетный номер (инвентарный) объекта недвижимости, расположенного на земельном участке | | 70:06:0101003:995 | |
| 8. | Вид (виды) разрешенного использования | | для обслуживания и эксплуатации многоквартирного дома | |
| 8.1. | Дополнительные сведения об использовании земельного участка | | - | |
| 9. | Сведения о земельных участках (землях общего пользования, территории общего пользования), посредством которых обеспечивается доступ | | - | |
| 10. | Иные сведения | | - | |

4. Пояснения к сведениям об уточняемом земельном участке с кадастровым номером 70:06:0101003:638 :

1.

-

Сведения об уточняемых земельных участках, необходимые для исправления реестровых ошибок в сведениях о местоположении их границ

1. Сведения о характерных точках границ уточняемого земельного участка с кадастровым номером 70:06:0101003:2101 :

Система координат МСК 70, зона 2

Зона № 2

| Обозначение характерных точек границ | Координаты, м | | | | Метод определения координат | Формулы, примененные для расчета средней квадратической погрешности определения границ (Mt), с подставленными в такие формулы значениями и итоговые (вычисленные) значения Mt, м | Описание закрепления точки |
|--------------------------------------|--|------------|--|------------|---|--|----------------------------|
| | содержатся в Едином государственном реестре недвижимости | | определены в результате выполнения комплексных кадастровых работ | | | | |
| | X | Y | X | Y | | | |
| 1 | 2 | 3 | 4 | 5 | 6 | 7 | 8 |
| 1777 | 639951.61 | 2428786.51 | 639951.61 | 2428786.51 | Метод спутниковых геодезических измерений (определений) | 0.1 | - |
| 1778 | 639950.24 | 2428790.43 | 639950.24 | 2428790.43 | Метод спутниковых геодезических измерений (определений) | 0.1 | - |
| 1779 | 639946.22 | 2428801.84 | 639946.22 | 2428801.84 | Метод спутниковых геодезических измерений (определений) | 0.1 | - |
| 1780 | 639942.50 | 2428810.91 | 639942.50 | 2428810.91 | Метод спутниковых геодезических измерений (определений) | 0.1 | - |
| н2415У | - | - | 639936.45 | 2428808.73 | Метод спутниковых геодезических измерений (определений) | 0.1 | - |

1. Сведения о характерных точках границ уточняемого земельного участка с кадастровым номером 70:06:0101003:2101 :

Система координат МСК 70, зона 2

Зона № 2

| Обозначение характерных точек границ | Координаты, м | | | | Метод определения координат | Формулы, примененные для расчета средней квадратической погрешности определения координат характерных точек границ (Mt), с подставленными в такие формулы значениями и итоговые (вычисленные) значения Mt, м | Описание закрепления точки |
|--------------------------------------|--|------------|--|------------|---|--|----------------------------|
| | содержатся в Едином государственном реестре недвижимости | | определены в результате выполнения комплексных кадастровых работ | | | | |
| | X | Y | X | Y | | | |
| 1 | 2 | 3 | 4 | 5 | 6 | 7 | 8 |
| 1781 | 639928.82 | 2428805.99 | 639928.82 | 2428805.99 | Метод спутниковых геодезических измерений (определений) | 0.1 | - |
| 1782 | 639928.48 | 2428807.00 | 639928.48 | 2428807.00 | Метод спутниковых геодезических измерений (определений) | 0.1 | - |
| н2418У | - | - | 639927.62 | 2428806.67 | Метод спутниковых геодезических измерений (определений) | 0.1 | - |
| 1783 | 639908.67 | 2428799.48 | 639908.67 | 2428799.48 | Метод спутниковых геодезических измерений (определений) | 0.1 | - |
| 1784 | 639915.47 | 2428780.47 | 639915.47 | 2428780.47 | Метод спутниковых геодезических измерений (определений) | 0.1 | - |

1. Сведения о характерных точках границ уточняемого земельного участка с кадастровым номером 70:06:0101003:2101 :

Система координат МСК 70, зона 2

Зона № 2

| Обозначение характерных точек границ | Координаты, м | | | | Метод определения координат | Формулы, примененные для расчета средней квадратической погрешности определения координат характерных точек границ (Mt), с подставленными в такие формулы значениями и итоговые (вычисленные) значения Mt, м | Описание закрепления точки |
|--------------------------------------|--|------------|--|------------|---|--|----------------------------|
| | содержатся в Едином государственном реестре недвижимости | | определены в результате выполнения комплексных кадастровых работ | | | | |
| | X | Y | X | Y | | | |
| 1 | 2 | 3 | 4 | 5 | 6 | 7 | 8 |
| 1785 | 639916.41 | 2428777.85 | 639916.41 | 2428777.85 | Метод спутниковых геодезических измерений (определений) | 0.1 | - |
| 1786 | 639925.28 | 2428781.21 | 639925.28 | 2428781.21 | Метод спутниковых геодезических измерений (определений) | 0.1 | - |
| 1787 | 639925.62 | 2428781.33 | 639925.62 | 2428781.33 | Метод спутниковых геодезических измерений (определений) | 0.1 | - |
| 1788 | 639926.39 | 2428779.23 | 639926.39 | 2428779.23 | Метод спутниковых геодезических измерений (определений) | 0.1 | - |
| 1789 | 639929.09 | 2428771.85 | 639929.09 | 2428771.85 | Метод спутниковых геодезических измерений (определений) | 0.1 | - |

1. Сведения о характерных точках границ уточняемого земельного участка с кадастровым номером 70:06:0101003:2101 :

Система координат МСК 70, зона 2

Зона № 2

| Обозначение характерных точек границ | Координаты, м | | | | Метод определения координат | Формулы, примененные для расчета средней квадратической погрешности определения координат характерных точек границ (Mt), с подставленными в такие формулы значениями и итоговые (вычисленные) значения Mt, м | Описание закрепления точки |
|--------------------------------------|--|------------|--|------------|---|--|----------------------------|
| | содержатся в Едином государственном реестре недвижимости | | определены в результате выполнения комплексных кадастровых работ | | | | |
| | X | Y | X | Y | | | |
| 1 | 2 | 3 | 4 | 5 | 6 | 7 | 8 |
| 1790 | 639939.44 | 2428775.55 | 639939.44 | 2428775.55 | Метод спутниковых геодезических измерений (определений) | 0.1 | - |
| 1791 | 639939.24 | 2428777.35 | 639939.24 | 2428777.35 | Метод спутниковых геодезических измерений (определений) | 0.1 | - |
| 1792 | 639938.58 | 2428777.21 | 639938.58 | 2428777.21 | Метод спутниковых геодезических измерений (определений) | 0.1 | - |
| 1793 | 639937.83 | 2428781.06 | 639937.83 | 2428781.06 | Метод спутниковых геодезических измерений (определений) | 0.1 | - |
| 1777 | 639951.61 | 2428786.51 | 639951.61 | 2428786.51 | Метод спутниковых геодезических измерений (определений) | 0.1 | - |

| 2. Сведения о частях границ уточняемого земельного участка с кадастровым номером 70:06:0101003:2101 : | | | | |
|--|---|----------------------------------|---|---|
| Обозначение части границ | | Горизонтальное проложение (S), м | Описание прохождения части границ | Сведения о согласовании местоположения границ (согласовано/спорное) |
| от т. | до т. | | | |
| 1 | 2 | 3 | 4 | 5 |
| 1777 | 1778 | 4.15 | - | - |
| 1791 | 1792 | 0.67 | - | - |
| 1790 | 1791 | 1.81 | - | - |
| 1789 | 1790 | 10.99 | - | - |
| 1788 | 1789 | 7.86 | - | - |
| 1787 | 1788 | 2.24 | - | - |
| 1786 | 1787 | 0.36 | - | - |
| 1785 | 1786 | 9.49 | - | - |
| 1792 | 1793 | 3.92 | - | - |
| 1784 | 1785 | 2.78 | - | - |
| н2418У | 1783 | 20.27 | - | - |
| 1782 | н2418У | 0.92 | - | - |
| 1781 | 1782 | 1.07 | - | - |
| н2415У | 1781 | 8.11 | - | - |
| 1780 | н2415У | 6.43 | - | - |
| 1779 | 1780 | 9.80 | - | - |
| 1778 | 1779 | 12.10 | - | - |
| 1783 | 1784 | 20.19 | - | - |
| 1793 | 1777 | 14.82 | - | - |
| 3. Сведения о характеристиках уточняемого земельного участка с кадастровым номером 70:06:0101003:2101 : | | | | |
| № п/п | Наименование характеристики | | Значение характеристики | |
| 1 | 2 | | 3 | |
| 1. | Адрес земельного участка | | - | |
| 1.1. | Сведения о местоположении земельного участка (при отсутствии адреса) в структурированном в соответствии с федеральной информационной адресной системой виде | | - | |
| 1.2. | Дополнительные сведения о местоположении земельного участка | | - | |
| 2. | Площадь земельного участка ± величина погрешности определения (вычисления) площади (P ± ΔP), м2 | | 992 +/- 11 | |
| 3. | Формула, примененная для расчета предельной допустимой погрешности определения площади земельного участка, с подставленными значениями и итоговые (вычисленные) значения (ΔP), м2 | | $\Delta P = 3.5 * M_t * \sqrt{P} = 3.5 * 0,1 * \sqrt{992} = 11$ | |
| 4. | Площадь земельного участка согласно сведениям Единого государственного реестра недвижимости (P _{кад}), м2 | | 992 | |
| 5. | Оценка расхождения P и P _{кад} (P - P _{кад}), м2 | | - | |
| 6. | Предельные минимальный и максимальный размеры земельного участка (P _{мин} и P _{макс}), м2 | | - | |
| 7. | Кадастровый номер или иной государственный учетный номер (инвентарный) объекта недвижимости, расположенного на земельном участке | | 70:06:0101003:750 | |

3. Сведения о характеристиках уточняемого земельного участка с кадастровым номером 70:06:0101003:2101 :

| № п/п | Наименование характеристики | Значение характеристики |
|--------------|---|--|
| 1 | 2 | 3 |
| 8. | Вид (виды) разрешенного использования | Для ведения личного подсобного хозяйства |
| 8.1. | Дополнительные сведения об использовании земельного участка | - |
| 9. | Сведения о земельных участках (землях общего пользования, территории общего пользования), посредством которых обеспечивается доступ | - |
| 10. | Иные сведения | - |

4. Пояснения к сведениям об уточняемом земельном участке с кадастровым номером 70:06:0101003:2101 :

| | |
|----|---|
| 1. | - |
|----|---|

| | |
|--|--|
| | |
|--|--|

Сведения об уточняемых земельных участках, необходимые для исправления реестровых ошибок в сведениях о местоположении их границ

1. Сведения о характерных точках границ уточняемого земельного участка с кадастровым номером 70:06:0101003:2137 :

Система координат МСК 70, зона 2

Зона № 2

| Обозначение характерных точек границ | Координаты, м | | | | Метод определения координат | Формулы, примененные для расчета средней квадратической погрешности определения координат характерных точек границ (Mt), с подставленными в такие формулы значениями и итоговые (вычисленные) значения Mt, м | Описание закрепления точки |
|--------------------------------------|--|------------|--|------------|---|--|----------------------------|
| | содержатся в Едином государственном реестре недвижимости | | определены в результате выполнения комплексных кадастровых работ | | | | |
| | X | Y | X | Y | | | |
| 1 | 2 | 3 | 4 | 5 | 6 | 7 | 8 |
| 1780 | 639942.50 | 2428810.91 | 639942.50 | 2428810.91 | Метод спутниковых геодезических измерений (определений) | 0.1 | - |
| 1794 | 639938.08 | 2428822.20 | 639938.08 | 2428822.20 | Метод спутниковых геодезических измерений (определений) | 0.1 | - |
| 1795 | 639937.65 | 2428823.28 | 639937.65 | 2428823.28 | Метод спутниковых геодезических измерений (определений) | 0.1 | - |
| 1796 | 639936.02 | 2428827.45 | 639936.02 | 2428827.45 | Метод спутниковых геодезических измерений (определений) | 0.1 | - |
| 1797 | 639935.57 | 2428827.33 | 639935.57 | 2428827.33 | Метод спутниковых геодезических измерений (определений) | 0.1 | - |

1. Сведения о характерных точках границ уточняемого земельного участка с кадастровым номером 70:06:0101003:2137 :

Система координат МСК 70, зона 2

Зона № 2

| Обозначение характерных точек границ | Координаты, м | | | | Метод определения координат | Формулы, примененные для расчета средней квадратической погрешности определения координат характерных точек границ (Mt), с подставленными в такие формулы значениями и итоговые (вычисленные) значения Mt, м | Описание закрепления точки |
|--------------------------------------|--|------------|--|------------|---|--|----------------------------|
| | содержатся в Едином государственном реестре недвижимости | | определены в результате выполнения комплексных кадастровых работ | | | | |
| | X | Y | X | Y | | | |
| 1 | 2 | 3 | 4 | 5 | 6 | 7 | 8 |
| 1798 | 639926.47 | 2428824.81 | 639926.47 | 2428824.81 | Метод спутниковых геодезических измерений (определений) | 0.1 | - |
| 1799 | 639918.11 | 2428822.46 | 639918.11 | 2428822.46 | Метод спутниковых геодезических измерений (определений) | 0.1 | - |
| 1800 | 639912.01 | 2428820.40 | 639912.01 | 2428820.40 | Метод спутниковых геодезических измерений (определений) | 0.1 | - |
| 1801 | 639900.65 | 2428816.57 | 639900.65 | 2428816.57 | Метод спутниковых геодезических измерений (определений) | 0.1 | - |
| 1802 | 639899.84 | 2428816.28 | 639899.84 | 2428816.28 | Метод спутниковых геодезических измерений (определений) | 0.1 | - |

1. Сведения о характерных точках границ уточняемого земельного участка с кадастровым номером 70:06:0101003:2137 :

Система координат МСК 70, зона 2

Зона № 2

| Обозначение характерных точек границ | Координаты, м | | | | Метод определения координат | Формулы, примененные для расчета средней квадратической погрешности определения координат характерных точек границ (Mt), с подставленными в такие формулы значениями и итоговые (вычисленные) значения Mt, м | Описание закрепления точки |
|--------------------------------------|--|------------|--|------------|---|--|----------------------------|
| | содержатся в Едином государственном реестре недвижимости | | определены в результате выполнения комплексных кадастровых работ | | | | |
| | X | Y | X | Y | | | |
| 1 | 2 | 3 | 4 | 5 | 6 | 7 | 8 |
| 1803 | 639904.13 | 2428806.46 | 639904.13 | 2428806.46 | Метод спутниковых геодезических измерений (определений) | 0.1 | - |
| 1804 | 639907.51 | 2428799.06 | 639907.51 | 2428799.06 | Метод спутниковых геодезических измерений (определений) | 0.1 | - |
| 1783 | 639908.67 | 2428799.48 | 639908.67 | 2428799.48 | Метод спутниковых геодезических измерений (определений) | 0.1 | - |
| н2418У | - | - | 639927.62 | 2428806.67 | Метод спутниковых геодезических измерений (определений) | 0.1 | - |
| 1782 | 639928.48 | 2428807.00 | 639928.48 | 2428807.00 | Метод спутниковых геодезических измерений (определений) | 0.1 | - |

1. Сведения о характерных точках границ уточняемого земельного участка с кадастровым номером 70:06:0101003:2137 :

Система координат МСК 70, зона 2

Зона № 2

| Обозначение характерных точек границ | Координаты, м | | | | Метод определения координат | Формулы, примененные для расчета средней квадратической погрешности определения координат характерных точек границ (Mt), с подставленными в такие формулы значениями и итоговые (вычисленные) значения Mt, м | Описание закрепления точки |
|--------------------------------------|--|------------|--|------------|---|--|----------------------------|
| | содержатся в Едином государственном реестре недвижимости | | определены в результате выполнения комплексных кадастровых работ | | | | |
| | X | Y | X | Y | | | |
| 1 | 2 | 3 | 4 | 5 | 6 | 7 | 8 |
| 1781 | 639928.82 | 2428805.99 | 639928.82 | 2428805.99 | Метод спутниковых геодезических измерений (определений) | 0.1 | - |
| н2415У | - | - | 639936.45 | 2428808.73 | Метод спутниковых геодезических измерений (определений) | 0.1 | - |
| 1780 | 639942.50 | 2428810.91 | 639942.50 | 2428810.91 | Метод спутниковых геодезических измерений (определений) | 0.1 | - |
| | | | | | | - | |
| 1805 | 639938.21 | 2428821.12 | 639938.21 | 2428821.12 | Метод спутниковых геодезических измерений (определений) | 0.1 | - |
| 1806 | 639937.37 | 2428820.84 | 639937.37 | 2428820.84 | Метод спутниковых геодезических измерений (определений) | 0.1 | - |

1. Сведения о характерных точках границ уточняемого земельного участка с кадастровым номером 70:06:0101003:2137 :

Система координат МСК 70, зона 2

Зона № 2

| Обозначение характерных точек границ | Координаты, м | | | | Метод определения координат | Формулы, примененные для расчета средней квадратической погрешности определения координат характерных точек границ (Mt), с подставленными в такие формулы значениями и итоговые (вычисленные) значения Mt, м | Описание закрепления точки |
|--------------------------------------|--|------------|--|------------|---|--|----------------------------|
| | содержатся в Едином государственном реестре недвижимости | | определены в результате выполнения комплексных кадастровых работ | | | | |
| | X | Y | X | Y | | | |
| 1 | 2 | 3 | 4 | 5 | 6 | 7 | 8 |
| 1807 | 639937.04 | 2428821.84 | 639937.04 | 2428821.84 | Метод спутниковых геодезических измерений (определений) | 0.1 | - |
| 1808 | 639937.85 | 2428822.11 | 639937.85 | 2428822.11 | Метод спутниковых геодезических измерений (определений) | 0.1 | - |
| 1805 | 639938.21 | 2428821.12 | 639938.21 | 2428821.12 | Метод спутниковых геодезических измерений (определений) | 0.1 | - |
| | | | | | | - | |
| 1809 | 639926.02 | 2428817.75 | 639926.02 | 2428817.75 | Метод спутниковых геодезических измерений (определений) | 0.1 | - |
| 1810 | 639925.11 | 2428817.45 | 639925.11 | 2428817.45 | Метод спутниковых геодезических измерений (определений) | 0.1 | - |

1. Сведения о характерных точках границ уточняемого земельного участка с кадастровым номером 70:06:0101003:2137 :

Система координат МСК 70, зона 2

Зона № 2

| Обозначение характерных точек границ | Координаты, м | | | | Метод определения координат | Формулы, примененные для расчета средней квадратической погрешности определения координат характерных точек границ (Mt), с подставленными в такие формулы значениями и итоговые (вычисленные) значения Mt, м | Описание закрепления точки |
|--------------------------------------|--|------------|--|------------|---|--|----------------------------|
| | содержатся в Едином государственном реестре недвижимости | | определены в результате выполнения комплексных кадастровых работ | | | | |
| | X | Y | X | Y | | | |
| 1 | 2 | 3 | 4 | 5 | 6 | 7 | 8 |
| 1811 | 639924.78 | 2428818.44 | 639924.78 | 2428818.44 | Метод спутниковых геодезических измерений (определений) | 0.1 | - |
| 1812 | 639925.69 | 2428818.74 | 639925.69 | 2428818.74 | Метод спутниковых геодезических измерений (определений) | 0.1 | - |
| 1809 | 639926.02 | 2428817.75 | 639926.02 | 2428817.75 | Метод спутниковых геодезических измерений (определений) | 0.1 | - |
| | | | | | | - | |
| 1813 | 639936.76 | 2428820.85 | 639936.76 | 2428820.85 | Метод спутниковых геодезических измерений (определений) | 0.1 | - |
| 1814 | 639935.85 | 2428820.54 | 639935.85 | 2428820.54 | Метод спутниковых геодезических измерений (определений) | 0.1 | - |

1. Сведения о характерных точках границ уточняемого земельного участка с кадастровым номером 70:06:0101003:2137 :

Система координат МСК 70, зона 2

Зона № 2

| Обозначение характерных точек границ | Координаты, м | | | | Метод определения координат | Формулы, примененные для расчета средней квадратической погрешности определения координат характерных точек границ (Mt), с подставленными в такие формулы значениями и итоговые (вычисленные) значения Mt, м | Описание закрепления точки |
|--------------------------------------|--|------------|--|------------|---|--|----------------------------|
| | содержатся в Едином государственном реестре недвижимости | | определены в результате выполнения комплексных кадастровых работ | | | | |
| | X | Y | X | Y | | | |
| 1 | 2 | 3 | 4 | 5 | 6 | 7 | 8 |
| 1815 | 639935.52 | 2428821.53 | 639935.52 | 2428821.53 | Метод спутниковых геодезических измерений (определений) | 0.1 | - |
| 1816 | 639936.43 | 2428821.84 | 639936.43 | 2428821.84 | Метод спутниковых геодезических измерений (определений) | 0.1 | - |
| 1813 | 639936.76 | 2428820.85 | 639936.76 | 2428820.85 | Метод спутниковых геодезических измерений (определений) | 0.1 | - |
| | | | | | | - | |
| 1817 | 639929.42 | 2428819.16 | 639929.42 | 2428819.16 | Метод спутниковых геодезических измерений (определений) | 0.1 | - |
| 1818 | 639928.51 | 2428818.86 | 639928.51 | 2428818.86 | Метод спутниковых геодезических измерений (определений) | 0.1 | - |

1. Сведения о характерных точках границ уточняемого земельного участка с кадастровым номером 70:06:0101003:2137 :

Система координат МСК 70, зона 2

Зона № 2

| Обозначение характерных точек границ | Координаты, м | | | | Метод определения координат | Формулы, примененные для расчета средней квадратической погрешности определения координат характерных точек границ (Mt), с подставленными в такие формулы значениями и итоговые (вычисленные) значения Mt, м | Описание закрепления точки |
|--------------------------------------|--|------------|--|------------|---|--|----------------------------|
| | содержатся в Едином государственном реестре недвижимости | | определены в результате выполнения комплексных кадастровых работ | | | | |
| | X | Y | X | Y | | | |
| 1 | 2 | 3 | 4 | 5 | 6 | 7 | 8 |
| 1819 | 639928.18 | 2428819.85 | 639928.18 | 2428819.85 | Метод спутниковых геодезических измерений (определений) | 0.1 | - |
| 1820 | 639929.09 | 2428820.15 | 639929.09 | 2428820.15 | Метод спутниковых геодезических измерений (определений) | 0.1 | - |
| 1817 | 639929.42 | 2428819.16 | 639929.42 | 2428819.16 | Метод спутниковых геодезических измерений (определений) | 0.1 | - |
| | | | | | | - | |
| 1821 | 639932.99 | 2428820.24 | 639932.99 | 2428820.24 | Метод спутниковых геодезических измерений (определений) | 0.1 | - |
| 1822 | 639932.08 | 2428819.93 | 639932.08 | 2428819.93 | Метод спутниковых геодезических измерений (определений) | 0.1 | - |

1. Сведения о характерных точках границ уточняемого земельного участка с кадастровым номером 70:06:0101003:2137 :

| Система координат МСК 70, зона 2 | | | | | Зона № 2 | | |
|--------------------------------------|--|------------|--|------------|---|--|----------------------------|
| Обозначение характерных точек границ | Координаты, м | | | | Метод определения координат | Формулы, примененные для расчета средней квадратической погрешности определения координат характерных точек границ (Mt), с подставленными в такие формулы значениями и итоговые (вычисленные) значения Mt, м | Описание закрепления точки |
| | содержатся в Едином государственном реестре недвижимости | | определены в результате выполнения комплексных кадастровых работ | | | | |
| | X | Y | X | Y | | | |
| 1 | 2 | 3 | 4 | 5 | 6 | 7 | 8 |
| 1823 | 639931.75 | 2428820.92 | 639931.75 | 2428820.92 | Метод спутниковых геодезических измерений (определений) | 0.1 | - |
| 1824 | 639932.66 | 2428821.23 | 639932.66 | 2428821.23 | Метод спутниковых геодезических измерений (определений) | 0.1 | - |
| 1821 | 639932.99 | 2428820.24 | 639932.99 | 2428820.24 | Метод спутниковых геодезических измерений (определений) | 0.1 | - |

2. Сведения о частях границ уточняемого земельного участка с кадастровым номером 70:06:0101003:2137 :

| Обозначение части границ | | Горизонтальное проложение (S), м | Описание прохождения части границ | Сведения о согласовании местоположения границ (согласовано/спорное) |
|--------------------------|-------|----------------------------------|-----------------------------------|---|
| от т. | до т. | | | |
| 1 | 2 | 3 | 4 | 5 |
| 1780 | 1794 | 12.12 | - | - |
| 1809 | 1810 | 0.96 | - | - |
| 1810 | 1811 | 1.04 | - | - |
| 1811 | 1812 | 0.96 | - | - |
| 1812 | 1809 | 1.04 | - | - |
| | | | | |
| 1813 | 1814 | 0.96 | - | - |
| 1814 | 1815 | 1.04 | - | - |
| 1815 | 1816 | 0.96 | - | - |
| 1816 | 1813 | 1.04 | - | - |
| | | | | |
| 1817 | 1818 | 0.96 | - | - |

| 2. Сведения о частях границ уточняемого земельного участка с кадастровым номером 70:06:0101003:2137 : | | | | |
|--|---|----------------------------------|-----------------------------------|---|
| Обозначение части границ | | Горизонтальное проложение (S), м | Описание прохождения части границ | Сведения о согласовании местоположения границ (согласовано/спорное) |
| от т. | до т. | | | |
| 1 | 2 | 3 | 4 | 5 |
| 1818 | 1819 | 1.04 | - | - |
| 1819 | 1820 | 0.96 | - | - |
| 1820 | 1817 | 1.04 | - | - |
| | | | | |
| 1821 | 1822 | 0.96 | - | - |
| 1822 | 1823 | 1.04 | - | - |
| | | | | |
| 1808 | 1805 | 1.05 | - | - |
| 1807 | 1808 | 0.85 | - | - |
| 1806 | 1807 | 1.05 | - | - |
| 1794 | 1795 | 1.16 | - | - |
| 1795 | 1796 | 4.48 | - | - |
| 1796 | 1797 | 0.47 | - | - |
| 1797 | 1798 | 9.44 | - | - |
| 1798 | 1799 | 8.68 | - | - |
| 1799 | 1800 | 6.44 | - | - |
| 1800 | 1801 | 11.99 | - | - |
| 1801 | 1802 | 0.86 | - | - |
| 1823 | 1824 | 0.96 | - | - |
| 1802 | 1803 | 10.72 | - | - |
| 1804 | 1783 | 1.23 | - | - |
| 1783 | н2418У | 20.27 | - | - |
| н2418У | 1782 | 0.92 | - | - |
| 1782 | 1781 | 1.07 | - | - |
| 1781 | н2415У | 8.11 | - | - |
| н2415У | 1780 | 6.43 | - | - |
| | | | | |
| 1805 | 1806 | 0.89 | - | - |
| 1803 | 1804 | 8.14 | - | - |
| 1824 | 1821 | 1.04 | - | - |
| 3. Сведения о характеристиках уточняемого земельного участка с кадастровым номером 70:06:0101003:2137 : | | | | |
| № п/п | Наименование характеристики | | Значение характеристики | |
| 1 | 2 | | 3 | |
| 1. | Адрес земельного участка | | - | |
| 1.1. | Сведения о местоположении земельного участка (при отсутствии адреса) в структурированном в соответствии с федеральной информационной адресной системой виде | | - | |
| 1.2. | Дополнительные сведения о местоположении земельного участка | | - | |

| 3. Сведения о характеристиках уточняемого земельного участка с кадастровым номером 70:06:0101003:2137 : | | |
|--|---|--|
| № п/п | Наименование характеристики | Значение характеристики |
| 1 | 2 | 3 |
| 2. | Площадь земельного участка ± величина погрешности определения (вычисления) площади ($P \pm \Delta P$), м2 | 681 +/- 9 |
| 3. | Формула, примененная для расчета предельной допустимой погрешности определения площади земельного участка, с подставленными значениями и итоговые (вычисленные) значения (ΔP), м2 | $\Delta P = 3.5 * M_t * \sqrt{P} = 3.5 * 0,1 * \sqrt{681} = 9$ |
| 4. | Площадь земельного участка согласно сведениям Единого государственного реестра недвижимости ($P_{\text{кад}}$), м2 | 681 |
| 5. | Оценка расхождения P и $P_{\text{кад}}$ ($P - P_{\text{кад}}$), м2 | - |
| 6. | Предельные минимальный и максимальный размеры земельного участка ($P_{\text{мин}}$ и $P_{\text{макс}}$), м2 | - - |
| 7. | Кадастровый номер или иной государственный учетный номер (инвентарный) объекта недвижимости, расположенного на земельном участке | 70:06:0101003:750 |
| 8. | Вид (виды) разрешенного использования | Для ведения личного подсобного хозяйства |
| 8.1. | Дополнительные сведения об использовании земельного участка | - |
| 9. | Сведения о земельных участках (землях общего пользования, территории общего пользования), посредством которых обеспечивается доступ | - |
| 10. | Иные сведения | - |
| 4. Пояснения к сведениям об уточняемом земельном участке с кадастровым номером 70:06:0101003:2137 : | | |
| 1. | - | |

Сведения об уточняемых земельных участках, необходимые для исправления реестровых ошибок в сведениях о местоположении их границ

1. Сведения о характерных точках границ уточняемого земельного участка с кадастровым номером 70:06:0101003:494 :

Система координат МСК 70, зона 2

Зона № 2

| Обозначение характерных точек границ | Координаты, м | | | | Метод определения координат | Формулы, примененные для расчета средней квадратической погрешности определения границ (Mt), с подставленными в такие формулы значениями и итоговые (вычисленные) значения Mt, м | Описание закрепления точки |
|--------------------------------------|--|------------|--|------------|---|--|----------------------------|
| | содержатся в Едином государственном реестре недвижимости | | определены в результате выполнения комплексных кадастровых работ | | | | |
| | X | Y | X | Y | | | |
| 1 | 2 | 3 | 4 | 5 | 6 | 7 | 8 |
| 1829 | 639627.22 | 2428807.61 | 639627.22 | 2428807.61 | Метод спутниковых геодезических измерений (определений) | 0.1 | Закрепление отсутствует |
| 897 | 639626.97 | 2428808.06 | 639626.97 | 2428808.06 | Метод спутниковых геодезических измерений (определений) | 0.1 | Закрепление отсутствует |
| н415У | - | - | 639621.90 | 2428818.47 | Метод спутниковых геодезических измерений (определений) | 0.1 | Закрепление отсутствует |
| н414У | - | - | 639617.74 | 2428826.95 | Метод спутниковых геодезических измерений (определений) | 0.1 | Закрепление отсутствует |
| 902 | 639608.90 | 2428845.00 | 639608.90 | 2428845.00 | Метод спутниковых геодезических измерений (определений) | 0.1 | Закрепление отсутствует |

1. Сведения о характерных точках границ уточняемого земельного участка с кадастровым номером 70:06:0101003:494 :

Система координат МСК 70, зона 2

Зона № 2

| Обозначение характерных точек границ | Координаты, м | | | | Метод определения координат | Формулы, примененные для расчета средней квадратической погрешности определения координат характерных точек границ (Mt), с подставленными в такие формулы значениями и итоговые (вычисленные) значения Mt, м | Описание закрепления точки |
|--------------------------------------|--|------------|--|------------|---|--|----------------------------|
| | содержатся в Едином государственном реестре недвижимости | | определены в результате выполнения комплексных кадастровых работ | | | | |
| | X | Y | X | Y | | | |
| 1 | 2 | 3 | 4 | 5 | 6 | 7 | 8 |
| 901 | 639604.30 | 2428844.50 | 639604.30 | 2428844.50 | Метод спутниковых геодезических измерений (определений) | 0.1 | Закрепление отсутствует |
| 900 | 639598.18 | 2428855.95 | 639598.18 | 2428855.95 | Метод спутниковых геодезических измерений (определений) | 0.1 | Закрепление отсутствует |
| 1830 | 639575.86 | 2428848.31 | 639575.86 | 2428848.31 | Метод спутниковых геодезических измерений (определений) | 0.1 | Закрепление отсутствует |
| 1831 | 639600.37 | 2428794.88 | 639600.37 | 2428794.88 | Метод спутниковых геодезических измерений (определений) | 0.1 | Закрепление отсутствует |
| 1829 | 639627.22 | 2428807.61 | 639627.22 | 2428807.61 | Метод спутниковых геодезических измерений (определений) | 0.1 | Закрепление отсутствует |

| 2. Сведения о частях границ уточняемого земельного участка с кадастровым номером 70:06:0101003:494 : | | | | |
|---|---|----------------------------------|-----------------------------------|---|
| Обозначение части границ | | Горизонтальное проложение (S), м | Описание прохождения части границ | Сведения о согласовании местоположения границ (согласовано/спорное) |
| от т. | до т. | | | |
| 1 | 2 | 3 | 4 | 5 |
| 1829 | 897 | 0.51 | - | - |
| 897 | н415У | 11.58 | - | - |
| н415У | н414У | 9.45 | - | - |
| н414У | 902 | 20.10 | - | - |
| 902 | 901 | 4.63 | - | - |
| 901 | 900 | 12.98 | - | - |
| 900 | 1830 | 23.59 | - | - |
| 1830 | 1831 | 58.78 | - | - |
| 1831 | 1829 | 29.71 | - | - |
| 3. Сведения о характеристиках уточняемого земельного участка с кадастровым номером 70:06:0101003:494 : | | | | |
| № п/п | Наименование характеристики | | Значение характеристики | |
| 1 | 2 | | 3 | |
| 1. | Адрес земельного участка | | - | |
| 1.1. | Сведения о местоположении земельного участка (при отсутствии адреса) в структурированном в соответствии с федеральной информационной адресной системой виде | | - | |
| 1.2. | Дополнительные сведения о местоположении земельного участка | | - | |
| 2. | Площадь земельного участка ± величина погрешности определения (вычисления) площади (P ± ΔP), м ² | | 1596 +/- 14 | |
| 3. | Формула, примененная для расчета предельной допустимой погрешности определения площади земельного участка, с подставленными значениями и итоговые (вычисленные) значения (ΔP), м ² | | ΔP=3.5*Мt*√P=3.5*0,1*√1596=14 | |
| 4. | Площадь земельного участка согласно сведениям Единого государственного реестра недвижимости (P _{кад}), м ² | | 1595 | |
| 5. | Оценка расхождения P и P _{кад} (P - P _{кад}), м ² | | 1 | |
| 6. | Предельные минимальный и максимальный размеры земельного участка (P _{мин} и P _{макс}), м ² | | - - | |
| 7. | Кадастровый номер или иной государственный учетный номер (инвентарный) объекта недвижимости, расположенного на земельном участке | | 70:06:0101003:879 | |
| 8. | Вид (виды) разрешенного использования | | Личное подсобное хозяйство | |
| 8.1. | Дополнительные сведения об использовании земельного участка | | - | |
| 9. | Сведения о земельных участках (землях общего пользования, территории общего пользования), посредством которых обеспечивается доступ | | - | |
| 10. | Иные сведения | | - | |
| 4. Пояснения к сведениям об уточняемом земельном участке с кадастровым номером 70:06:0101003:494 : | | | | |
| 1. | - | | | |

Сведения об уточняемых земельных участках, необходимые для исправления реестровых ошибок в сведениях о местоположении их границ

1. Сведения о характерных точках границ уточняемого земельного участка с кадастровым номером 70:06:0101003:532 :

Система координат МСК 70, зона 2

Зона №2

| Обозначение характерных точек границ | Координаты, м | | | | Метод определения координат | Формулы, примененные для расчета средней квадратической погрешности определения границ (Mt), с подставленными в такие формулы значениями и итоговые (вычисленные) значения Mt, м | Описание закрепления точки |
|--------------------------------------|--|------------|--|------------|---|--|----------------------------|
| | содержатся в Едином государственном реестре недвижимости | | определены в результате выполнения комплексных кадастровых работ | | | | |
| | X | Y | X | Y | | | |
| 1 | 2 | 3 | 4 | 5 | 6 | 7 | 8 |
| 1079 | 639394.75 | 2429369.81 | 639395.44 | 2429371.07 | Метод спутниковых геодезических измерений (определений) | 0.1 | Закрепление отсутствует |
| 1078 | 639381.74 | 2429359.64 | 639380.29 | 2429358.59 | Метод спутниковых геодезических измерений (определений) | 0.1 | Закрепление отсутствует |
| 1832 | 639395.52 | 2429337.20 | 639395.52 | 2429337.20 | Метод спутниковых геодезических измерений (определений) | 0.1 | Закрепление отсутствует |
| 1833 | 639441.75 | 2429360.10 | 639441.08 | 2429359.77 | Метод спутниковых геодезических измерений (определений) | 0.1 | Закрепление отсутствует |
| 1834 | 639438.44 | 2429367.98 | - | - | - | 0.1 | Закрепление отсутствует |
| 1835 | 639430.78 | 2429383.88 | - | - | - | 0.1 | Закрепление отсутствует |
| 1836 | 639428.90 | 2429387.75 | 639426.28 | 2429388.17 | Метод спутниковых геодезических измерений (определений) | 0.1 | Закрепление отсутствует |

1. Сведения о характерных точках границ уточняемого земельного участка с кадастровым номером 70:06:0101003:532 :

| Система координат МСК 70, зона 2 | | | | | | Зона № 2 | |
|--------------------------------------|--|------------|--|------------|---|--|----------------------------|
| Обозначение характерных точек границ | Координаты, м | | | | Метод определения координат | Формулы, примененные для расчета средней квадратической погрешности определения координат характерных точек границ (Mt), с подставленными в такие формулы значениями и итоговые (вычисленные) значения Mt, м | Описание закрепления точки |
| | содержатся в Едином государственном реестре недвижимости | | определены в результате выполнения комплексных кадастровых работ | | | | |
| | X | Y | X | Y | | | |
| 1 | 2 | 3 | 4 | 5 | 6 | 7 | 8 |
| 1837 | 639423.38 | 2429384.60 | - | - | - | 0.1 | Закрепление отсутствует |
| 1838 | 639419.18 | 2429382.21 | 639419.08 | 2429383.57 | Метод спутниковых геодезических измерений (определений) | 0.1 | Закрепление отсутствует |
| 1839 | 639415.63 | 2429379.11 | - | - | - | 0.1 | Закрепление отсутствует |
| 1840 | 639406.38 | 2429371.09 | - | - | - | 0.1 | Закрепление отсутствует |
| 1841 | 639404.50 | 2429369.48 | - | - | - | 0.1 | Закрепление отсутствует |
| 1842 | 639401.42 | 2429366.79 | 639400.01 | 2429367.80 | Метод спутниковых геодезических измерений (определений) | 0.1 | Закрепление отсутствует |
| 1079 | 639394.75 | 2429369.81 | 639395.44 | 2429371.07 | Метод спутниковых геодезических измерений (определений) | 0.1 | Закрепление отсутствует |

2. Сведения о частях границ уточняемого земельного участка с кадастровым номером 70:06:0101003:532 :

| Обозначение части границ | | Горизонтальное проложение (S), м | Описание прохождения части границ | Сведения о согласовании местоположения границ (согласовано/спорное) |
|--------------------------|-------|----------------------------------|-----------------------------------|---|
| от т. | до т. | | | |
| 1 | 2 | 3 | 4 | 5 |
| 1079 | 1078 | 19.63 | - | - |
| 1078 | 1832 | 26.26 | - | - |
| 1832 | 1833 | 50.84 | - | - |
| 1833 | 1836 | 32.02 | - | - |
| 1836 | 1838 | 8.54 | - | - |
| 1838 | 1842 | 24.75 | - | - |

| 2. Сведения о частях границ уточняемого земельного участка с кадастровым номером 70:06:0101003:532 : | | | | |
|---|---|----------------------------------|--|---|
| Обозначение части границ | | Горизонтальное проложение (S), м | Описание прохождения части границ | Сведения о согласовании местоположения границ (согласовано/спорное) |
| от т. | до т. | | | |
| 1 | 2 | 3 | 4 | 5 |
| 1842 | 1079 | 5.62 | - | - |
| 3. Сведения о характеристиках уточняемого земельного участка с кадастровым номером 70:06:0101003:532 : | | | | |
| № п/п | Наименование характеристики | | Значение характеристики | |
| 1 | 2 | | 3 | |
| 1. | Адрес земельного участка | | - | |
| 1.1. | Сведения о местоположении земельного участка (при отсутствии адреса) в структурированном в соответствии с федеральной информационной адресной системой виде | | - | |
| 1.2. | Дополнительные сведения о местоположении земельного участка | | - | |
| 2. | Площадь земельного участка ± величина погрешности определения (вычисления) площади (P ± ΔP), м ² | | 1517 +/- 14 | |
| 3. | Формула, примененная для расчета предельной допустимой погрешности определения площади земельного участка, с подставленными значениями и итоговые (вычисленные) значения (ΔP), м ² | | $\Delta P = 3.5 * M_t * \sqrt{P} = 3.5 * 0,1 * \sqrt{1517} = 14$ | |
| 4. | Площадь земельного участка согласно сведениям Единого государственного реестра недвижимости (P _{кад}), м ² | | 1485 | |
| 5. | Оценка расхождения P и P _{кад} (P - P _{кад}), м ² | | 32 | |
| 6. | Предельные минимальный и максимальный размеры земельного участка (P _{мин} и P _{макс}), м ² | | - - | |
| 7. | Кадастровый номер или иной государственный учетный номер (инвентарный) объекта недвижимости, расположенного на земельном участке | | 70:06:0101003:920 | |
| 8. | Вид (виды) разрешенного использования | | Для ведения личного подсобного хозяйства | |
| 8.1. | Дополнительные сведения об использовании земельного участка | | - | |
| 9. | Сведения о земельных участках (землях общего пользования, территории общего пользования), посредством которых обеспечивается доступ | | - | |
| 10. | Иные сведения | | - | |
| 4. Пояснения к сведениям об уточняемом земельном участке с кадастровым номером 70:06:0101003:532 : | | | | |
| 1. | - | | | |

Сведения об уточняемых земельных участках, необходимые для исправления реестровых ошибок в сведениях о местоположении их границ

1. Сведения о характерных точках границ уточняемого земельного участка с кадастровым номером 70:06:0101003:1833 :

Система координат МСК 70, зона 2

Зона № 2

| Обозначение характерных точек границ | Координаты, м | | | | Метод определения координат | Формулы, примененные для расчета средней квадратической погрешности определения границ (Mt), с подставленными в такие формулы значениями и итоговые (вычисленные) значения Mt, м | Описание закрепления точки |
|--------------------------------------|--|------------|--|------------|---|--|----------------------------|
| | содержатся в Едином государственном реестре недвижимости | | определены в результате выполнения комплексных кадастровых работ | | | | |
| | X | Y | X | Y | | | |
| 1 | 2 | 3 | 4 | 5 | 6 | 7 | 8 |
| 1843 | 639747.54 | 2428669.75 | 639747.54 | 2428669.75 | Метод спутниковых геодезических измерений (определений) | 0.1 | - |
| 1844 | 639739.85 | 2428671.82 | 639739.85 | 2428671.82 | Метод спутниковых геодезических измерений (определений) | 0.1 | - |
| 1845 | 639739.63 | 2428671.09 | 639739.63 | 2428671.09 | Метод спутниковых геодезических измерений (определений) | 0.1 | - |
| 1846 | 639738.63 | 2428671.38 | 639738.63 | 2428671.38 | Метод спутниковых геодезических измерений (определений) | 0.1 | - |
| 1847 | 639738.82 | 2428672.04 | 639738.82 | 2428672.04 | Метод спутниковых геодезических измерений (определений) | 0.1 | - |

1. Сведения о характерных точках границ уточняемого земельного участка с кадастровым номером 70:06:0101003:1833 :

Система координат МСК 70, зона 2

Зона № 2

| Обозначение характерных точек границ | Координаты, м | | | | Метод определения координат | Формулы, примененные для расчета средней квадратической погрешности определения координат характерных точек границ (Mt), с подставленными в такие формулы значениями и итоговые (вычисленные) значения Mt, м | Описание закрепления точки |
|--------------------------------------|--|------------|--|------------|---|--|----------------------------|
| | содержатся в Едином государственном реестре недвижимости | | определены в результате выполнения комплексных кадастровых работ | | | | |
| | X | Y | X | Y | | | |
| 1 | 2 | 3 | 4 | 5 | 6 | 7 | 8 |
| 1848 | 639730.62 | 2428673.58 | 639730.62 | 2428673.58 | Метод спутниковых геодезических измерений (определений) | 0.1 | - |
| 1849 | 639719.50 | 2428629.11 | 639719.50 | 2428629.11 | Метод спутниковых геодезических измерений (определений) | 0.1 | - |
| 1850 | 639735.93 | 2428622.25 | 639735.93 | 2428622.25 | Метод спутниковых геодезических измерений (определений) | 0.1 | - |
| 1851 | 639739.79 | 2428637.14 | 639739.79 | 2428637.14 | Метод спутниковых геодезических измерений (определений) | 0.1 | - |
| н2801У | - | - | 639744.46 | 2428656.78 | Метод спутниковых геодезических измерений (определений) | 0.1 | - |

1. Сведения о характерных точках границ уточняемого земельного участка с кадастровым номером 70:06:0101003:1833 :

Система координат МСК 70, зона 2

Зона № 2

| Обозначение характерных точек границ | Координаты, м | | | | Метод определения координат | Формулы, примененные для расчета средней квадратической погрешности определения координат характерных точек границ (Mt), с подставленными в такие формулы значениями и итоговые (вычисленные) значения Mt, м | Описание закрепления точки |
|--------------------------------------|--|------------|--|------------|---|--|----------------------------|
| | содержатся в Едином государственном реестре недвижимости | | определены в результате выполнения комплексных кадастровых работ | | | | |
| | X | Y | X | Y | | | |
| 1 | 2 | 3 | 4 | 5 | 6 | 7 | 8 |
| н2804У | - | - | 639746.66 | 2428666.04 | Метод спутниковых геодезических измерений (определений) | 0.1 | - |
| 1843 | 639747.54 | 2428669.75 | 639747.54 | 2428669.75 | Метод спутниковых геодезических измерений (определений) | 0.1 | - |
| | | | | | | - | |
| 1852 | 639739.14 | 2428669.13 | 639739.14 | 2428669.13 | Метод спутниковых геодезических измерений (определений) | 0.1 | - |
| 1853 | 639738.86 | 2428668.22 | 639738.86 | 2428668.22 | Метод спутниковых геодезических измерений (определений) | 0.1 | - |
| 1854 | 639737.86 | 2428668.51 | 639737.86 | 2428668.51 | Метод спутниковых геодезических измерений (определений) | 0.1 | - |

| 1. Сведения о характерных точках границ уточняемого земельного участка с кадастровым номером 70:06:0101003:1833 : | | | | | | | |
|---|--|----------------------------------|--|-----------------------------------|---|--|----------------------------|
| Система координат МСК 70, зона 2 | | | | | | Зона № 2 | |
| Обозначение характерных точек границ | Координаты, м | | | | Метод определения координат | Формулы, примененные для расчета средней квадратической погрешности определения координат характерных точек границ (Mt), с подставленными в такие формулы значениями и итоговые (вычисленные) значения Mt, м | Описание закрепления точки |
| | содержатся в Едином государственном реестре недвижимости | | определены в результате выполнения комплексных кадастровых работ | | | | |
| | X | Y | X | Y | | | |
| 1 | 2 | 3 | 4 | 5 | 6 | 7 | 8 |
| 1855 | 639738.13 | 2428669.42 | 639738.13 | 2428669.42 | Метод спутниковых геодезических измерений (определений) | 0.1 | - |
| 1852 | 639739.14 | 2428669.13 | 639739.14 | 2428669.13 | Метод спутниковых геодезических измерений (определений) | 0.1 | - |
| 2. Сведения о частях границ уточняемого земельного участка с кадастровым номером 70:06:0101003:1833 : | | | | | | | |
| Обозначение части границ | | Горизонтальное проложение (S), м | | Описание прохождения части границ | Сведения о согласовании местоположения границ (согласовано/спорное) | | |
| от т. | до т. | | | | | | |
| 1 | 2 | 3 | | 4 | 5 | | |
| 1843 | 1844 | 7.96 | | - | - | | |
| 1844 | 1845 | 0.76 | | - | - | | |
| 1845 | 1846 | 1.04 | | - | - | | |
| 1846 | 1847 | 0.69 | | - | - | | |
| 1847 | 1848 | 8.34 | | - | - | | |
| 1848 | 1849 | 45.84 | | - | - | | |
| 1849 | 1850 | 17.80 | | - | - | | |
| 1850 | 1851 | 15.38 | | - | - | | |
| 1851 | н2801У | 20.19 | | - | - | | |
| н2801У | н2804У | 9.52 | | - | - | | |
| н2804У | 1843 | 3.81 | | - | - | | |
| | | | | | | | |
| 1852 | 1853 | 0.95 | | - | - | | |
| 1853 | 1854 | 1.04 | | - | - | | |
| 1854 | 1855 | 0.95 | | - | - | | |
| 1855 | 1852 | 1.05 | | - | - | | |

| 3. Сведения о характеристиках уточняемого земельного участка с кадастровым номером 70:06:0101003:1833 : | | |
|--|---|---|
| № п/п | Наименование характеристики | Значение характеристики |
| 1 | 2 | 3 |
| 1. | Адрес земельного участка | - |
| 1.1. | Сведения о местоположении земельного участка (при отсутствии адреса) в структурированном в соответствии с федеральной информационной адресной системой виде | - |
| 1.2. | Дополнительные сведения о местоположении земельного участка | - |
| 2. | Площадь земельного участка ± величина погрешности определения (вычисления) площади ($P \pm \Delta P$), м ² | 834 +/- 10 |
| 3. | Формула, примененная для расчета предельной допустимой погрешности определения площади земельного участка, с подставленными значениями и итоговые (вычисленные) значения (ΔP), м ² | $\Delta P = 3.5 * M_t * \sqrt{P} = 3.5 * 0,1 * \sqrt{834} = 10$ |
| 4. | Площадь земельного участка согласно сведениям Единого государственного реестра недвижимости ($P_{\text{кад}}$), м ² | 834 |
| 5. | Оценка расхождения P и $P_{\text{кад}}$ ($P - P_{\text{кад}}$), м ² | - |
| 6. | Предельные минимальный и максимальный размеры земельного участка ($P_{\text{мин}}$ и $P_{\text{макс}}$), м ² | - - |
| 7. | Кадастровый номер или иной государственный учетный номер (инвентарный) объекта недвижимости, расположенного на земельном участке | 70:06:0101003:1093 |
| 8. | Вид (виды) разрешенного использования | Приусадебный участок личного подсобного хозяйства |
| 8.1. | Дополнительные сведения об использовании земельного участка | - |
| 9. | Сведения о земельных участках (землях общего пользования, территории общего пользования), посредством которых обеспечивается доступ | - |
| 10. | Иные сведения | - |
| 4. Пояснения к сведениям об уточняемом земельном участке с кадастровым номером 70:06:0101003:1833 : | | |
| 1. | - | |

Сведения об уточняемых земельных участках, необходимые для исправления реестровых ошибок в сведениях о местоположении их границ

1. Сведения о характерных точках границ уточняемого земельного участка с кадастровым номером 70:06:0101003:1834 :

Система координат МСК 70, зона 2

Зона № 2

| Обозначение характерных точек границ | Координаты, м | | | | Метод определения координат | Формулы, примененные для расчета средней квадратической погрешности определения границ (Mt), с подставленными в такие формулы значениями и итоговые (вычисленные) значения Mt, м | Описание закрепления точки |
|--------------------------------------|--|------------|--|------------|---|--|----------------------------|
| | содержатся в Едином государственном реестре недвижимости | | определены в результате выполнения комплексных кадастровых работ | | | | |
| | X | Y | X | Y | | | |
| 1 | 2 | 3 | 4 | 5 | 6 | 7 | 8 |
| 797 | 639761.06 | 2428666.60 | 639761.06 | 2428666.60 | Метод спутниковых геодезических измерений (определений) | 0.1 | - |
| 1856 | 639754.98 | 2428668.02 | 639754.98 | 2428668.02 | Метод спутниковых геодезических измерений (определений) | 0.1 | - |
| 1857 | 639754.13 | 2428668.21 | 639754.13 | 2428668.21 | Метод спутниковых геодезических измерений (определений) | 0.1 | - |
| 1843 | 639747.54 | 2428669.75 | 639747.54 | 2428669.75 | Метод спутниковых геодезических измерений (определений) | 0.1 | - |
| н2804У | - | - | 639746.66 | 2428666.04 | Метод спутниковых геодезических измерений (определений) | 0.1 | - |

1. Сведения о характерных точках границ уточняемого земельного участка с кадастровым номером 70:06:0101003:1834 :

Система координат МСК 70, зона 2

Зона № 2

| Обозначение характерных точек границ | Координаты, м | | | | Метод определения координат | Формулы, примененные для расчета средней квадратической погрешности определения координат характерных точек границ (Mt), с подставленными в такие формулы значениями и итоговые (вычисленные) значения Mt, м | Описание закрепления точки |
|--------------------------------------|--|------------|--|------------|---|--|----------------------------|
| | содержатся в Едином государственном реестре недвижимости | | определены в результате выполнения комплексных кадастровых работ | | | | |
| | X | Y | X | Y | | | |
| 1 | 2 | 3 | 4 | 5 | 6 | 7 | 8 |
| н2801У | - | - | 639744.46 | 2428656.78 | Метод спутниковых геодезических измерений (определений) | 0.1 | - |
| 1851 | 639739.79 | 2428637.14 | 639739.79 | 2428637.14 | Метод спутниковых геодезических измерений (определений) | 0.1 | - |
| 798 | 639751.44 | 2428633.63 | 639751.44 | 2428633.63 | Метод спутниковых геодезических измерений (определений) | 0.1 | - |
| 797 | 639761.06 | 2428666.60 | 639761.06 | 2428666.60 | Метод спутниковых геодезических измерений (определений) | 0.1 | - |
| | | | | | | - | |
| 1858 | 639755.93 | 2428667.45 | 639755.93 | 2428667.45 | Метод спутниковых геодезических измерений (определений) | 0.1 | - |

1. Сведения о характерных точках границ уточняемого земельного участка с кадастровым номером 70:06:0101003:1834 :

Система координат МСК 70, зона 2

Зона № 2

| Обозначение характерных точек границ | Координаты, м | | | | Метод определения координат | Формулы, примененные для расчета средней квадратической погрешности определения координат характерных точек границ (Mt), с подставленными в такие формулы значениями и итоговые (вычисленные) значения Mt, м | Описание закрепления точки |
|--------------------------------------|--|------------|--|------------|---|--|----------------------------|
| | содержатся в Едином государственном реестре недвижимости | | определены в результате выполнения комплексных кадастровых работ | | | | |
| | X | Y | X | Y | | | |
| 1 | 2 | 3 | 4 | 5 | 6 | 7 | 8 |
| 1859 | 639755.66 | 2428666.54 | 639755.66 | 2428666.54 | Метод спутниковых геодезических измерений (определений) | 0.1 | - |
| 1860 | 639754.66 | 2428666.82 | 639754.66 | 2428666.82 | Метод спутниковых геодезических измерений (определений) | 0.1 | - |
| 1861 | 639754.93 | 2428667.74 | 639754.93 | 2428667.74 | Метод спутниковых геодезических измерений (определений) | 0.1 | - |
| 1858 | 639755.93 | 2428667.45 | 639755.93 | 2428667.45 | Метод спутниковых геодезических измерений (определений) | 0.1 | - |
| | | | | | | - | |
| 1862 | 639755.28 | 2428665.20 | 639755.28 | 2428665.20 | Метод спутниковых геодезических измерений (определений) | 0.1 | - |

1. Сведения о характерных точках границ уточняемого земельного участка с кадастровым номером 70:06:0101003:1834 :

| Система координат МСК 70, зона 2 | | | | | Зона № 2 | | |
|--------------------------------------|--|------------|--|------------|---|--|----------------------------|
| Обозначение характерных точек границ | Координаты, м | | | | Метод определения координат | Формулы, примененные для расчета средней квадратической погрешности определения координат характерных точек границ (Mt), с подставленными в такие формулы значениями и итоговые (вычисленные) значения Mt, м | Описание закрепления точки |
| | содержатся в Едином государственном реестре недвижимости | | определены в результате выполнения комплексных кадастровых работ | | | | |
| | X | Y | X | Y | | | |
| 1 | 2 | 3 | 4 | 5 | 6 | 7 | 8 |
| 1863 | 639755.01 | 2428664.28 | 639755.01 | 2428664.28 | Метод спутниковых геодезических измерений (определений) | 0.1 | - |
| 1864 | 639754.01 | 2428664.56 | 639754.01 | 2428664.56 | Метод спутниковых геодезических измерений (определений) | 0.1 | - |
| 1865 | 639754.28 | 2428665.49 | 639754.28 | 2428665.49 | Метод спутниковых геодезических измерений (определений) | 0.1 | - |
| 1862 | 639755.28 | 2428665.20 | 639755.28 | 2428665.20 | Метод спутниковых геодезических измерений (определений) | 0.1 | - |

2. Сведения о частях границ уточняемого земельного участка с кадастровым номером 70:06:0101003:1834 :

| Обозначение части границ | | Горизонтальное проложение (S), м | Описание прохождения части границ | Сведения о согласовании местоположения границ (согласовано/спорное) |
|--------------------------|-------|----------------------------------|-----------------------------------|---|
| от т. | до т. | | | |
| 1 | 2 | 3 | 4 | 5 |
| 797 | 1856 | 6.24 | - | - |
| 1863 | 1864 | 1.04 | - | - |
| 1862 | 1863 | 0.96 | - | - |
| | | | | |
| 1861 | 1858 | 1.04 | - | - |
| 1860 | 1861 | 0.96 | - | - |

| 2. Сведения о частях границ уточняемого земельного участка с кадастровым номером 70:06:0101003:1834 : | | | | |
|--|---|----------------------------------|--|---|
| Обозначение части границ | | Горизонтальное проложение (S), м | Описание прохождения части границ | Сведения о согласовании местоположения границ (согласовано/спорное) |
| от т. | до т. | | | |
| 1 | 2 | 3 | 4 | 5 |
| 1859 | 1860 | 1.04 | - | - |
| 1858 | 1859 | 0.95 | - | - |
| | | | | |
| 798 | 797 | 34.34 | - | - |
| 1851 | 798 | 12.17 | - | - |
| н2801У | 1851 | 20.19 | - | - |
| н2804У | н2801У | 9.52 | - | - |
| 1843 | н2804У | 3.81 | - | - |
| 1857 | 1843 | 6.77 | - | - |
| 1856 | 1857 | 0.87 | - | - |
| 1864 | 1865 | 0.97 | - | - |
| 1865 | 1862 | 1.04 | - | - |
| 3. Сведения о характеристиках уточняемого земельного участка с кадастровым номером 70:06:0101003:1834 : | | | | |
| № п/п | Наименование характеристики | | Значение характеристики | |
| 1 | 2 | | 3 | |
| 1. | Адрес земельного участка | | - | |
| 1.1. | Сведения о местоположении земельного участка (при отсутствии адреса) в структурированном в соответствии с федеральной информационной адресной системой виде | | - | |
| 1.2. | Дополнительные сведения о местоположении земельного участка | | - | |
| 2. | Площадь земельного участка ± величина погрешности определения (вычисления) площади (P ± ΔP), м2 | | 440 +/- 7 | |
| 3. | Формула, примененная для расчета предельной допустимой погрешности определения площади земельного участка, с подставленными значениями и итоговые (вычисленные) значения (ΔP), м2 | | $\Delta P = 3.5 * M_t * \sqrt{P} = 3.5 * 0,1 * \sqrt{440} = 7$ | |
| 4. | Площадь земельного участка согласно сведениям Единого государственного реестра недвижимости (P _{кад}), м2 | | 440 | |
| 5. | Оценка расхождения P и P _{кад} (P - P _{кад}), м2 | | - | |
| 6. | Предельные минимальный и максимальный размеры земельного участка (P _{мин} и P _{макс}), м2 | | - - | |
| 7. | Кадастровый номер или иной государственный учетный номер (инвентарный) объекта недвижимости, расположенного на земельном участке | | 70:06:0101003:1093 | |
| 8. | Вид (виды) разрешенного использования | | Приусадебный участок личного подсобного хозяйства | |
| 8.1. | Дополнительные сведения об использовании земельного участка | | - | |
| 9. | Сведения о земельных участках (землях общего пользования, территории общего пользования), посредством которых обеспечивается доступ | | - | |
| 10. | Иные сведения | | - | |

4. Пояснения к сведениям об уточняемом земельном участке с кадастровым номером 70:06:0101003:1834

| | |
|----|---|
| 1. | - |
| | |

Сведения об уточняемых земельных участках, необходимые для исправления реестровых ошибок в сведениях о местоположении их границ

1. Сведения о характерных точках границ уточняемого земельного участка с кадастровым номером 70:06:0101003:1573 :

Система координат МСК 70, зона 2

Зона № 2

| Обозначение характерных точек границ | Координаты, м | | | | Метод определения координат | Формулы, примененные для расчета средней квадратической погрешности определения границ (Mt), с подставленными в такие формулы значениями и итоговые (вычисленные) значения Mt, м | Описание закрепления точки |
|--------------------------------------|--|------------|--|------------|---|--|----------------------------|
| | содержатся в Едином государственном реестре недвижимости | | определены в результате выполнения комплексных кадастровых работ | | | | |
| | X | Y | X | Y | | | |
| 1 | 2 | 3 | 4 | 5 | 6 | 7 | 8 |
| 1866 | 639167.58 | 2429609.41 | 639167.58 | 2429609.41 | Метод спутниковых геодезических измерений (определений) | 0.1 | - |
| 1867 | 639184.72 | 2429616.57 | 639184.72 | 2429616.57 | Метод спутниковых геодезических измерений (определений) | 0.1 | - |
| 1868 | 639179.00 | 2429630.37 | 639179.00 | 2429630.37 | Метод спутниковых геодезических измерений (определений) | 0.1 | - |
| 1869 | 639190.85 | 2429635.21 | 639190.85 | 2429635.21 | Метод спутниковых геодезических измерений (определений) | 0.1 | - |
| н2807У | - | - | 639187.00 | 2429645.24 | Метод спутниковых геодезических измерений (определений) | 0.1 | - |

| 1. Сведения о характерных точках границ уточняемого земельного участка с кадастровым номером 70:06:0101003:1573 : | | | | | | | |
|---|--|----------------------------------|--|---|---|--|----------------------------|
| Система координат МСК 70, зона 2 | | | | | | | Зона № 2 |
| Обозначение характерных точек границ | Координаты, м | | | | Метод определения координат | Формулы, примененные для расчета средней квадратической погрешности определения координат характерных точек границ (Mt), с подставленными в такие формулы значениями и итоговые (вычисленные) значения Mt, м | Описание закрепления точки |
| | содержатся в Едином государственном реестре недвижимости | | определены в результате выполнения комплексных кадастровых работ | | | | |
| | X | Y | X | Y | | | |
| 1 | 2 | 3 | 4 | 5 | 6 | 7 | 8 |
| 1870 | 639176.87 | 2429671.59 | 639176.87 | 2429671.59 | Метод спутниковых геодезических измерений (определений) | 0.1 | - |
| 1871 | 639147.64 | 2429659.80 | 639147.64 | 2429659.80 | Метод спутниковых геодезических измерений (определений) | 0.1 | - |
| 1866 | 639167.58 | 2429609.41 | 639167.58 | 2429609.41 | Метод спутниковых геодезических измерений (определений) | 0.1 | - |
| 2. Сведения о частях границ уточняемого земельного участка с кадастровым номером 70:06:0101003:1573 : | | | | | | | |
| Обозначение части границ | | Горизонтальное проложение (S), м | Описание прохождения части границ | Сведения о согласовании местоположения границ (согласовано/спорное) | | | |
| от т. | до т. | | | | | | |
| 1 | 2 | 3 | 4 | 5 | | | |
| 1866 | 1867 | 18.58 | - | - | | | |
| 1867 | 1868 | 14.94 | - | - | | | |
| 1868 | 1869 | 12.80 | - | - | | | |
| 1869 | н2807У | 10.74 | - | - | | | |
| н2807У | 1870 | 28.23 | - | - | | | |
| 1870 | 1871 | 31.52 | - | - | | | |
| 1871 | 1866 | 54.19 | - | - | | | |

| 3. Сведения о характеристиках уточняемого земельного участка с кадастровым номером 70:06:0101003:1573 : | | |
|--|---|--|
| № п/п | Наименование характеристики | Значение характеристики |
| 1 | 2 | 3 |
| 1. | Адрес земельного участка | - |
| 1.1. | Сведения о местоположении земельного участка (при отсутствии адреса) в структурированном в соответствии с федеральной информационной адресной системой виде | - |
| 1.2. | Дополнительные сведения о местоположении земельного участка | - |
| 2. | Площадь земельного участка ± величина погрешности определения (вычисления) площади ($P \pm \Delta P$), м ² | 1500 +/- 14 |
| 3. | Формула, примененная для расчета предельной допустимой погрешности определения площади земельного участка, с подставленными значениями и итоговые (вычисленные) значения (ΔP), м ² | $\Delta P = 3.5 * M_t * \sqrt{P} = 3.5 * 0,1 * \sqrt{1500} = 14$ |
| 4. | Площадь земельного участка согласно сведениям Единого государственного реестра недвижимости ($P_{\text{кад}}$), м ² | 1500 |
| 5. | Оценка расхождения P и $P_{\text{кад}}$ ($P - P_{\text{кад}}$), м ² | - |
| 6. | Предельные минимальный и максимальный размеры земельного участка ($P_{\text{мин}}$ и $P_{\text{макс}}$), м ² | - - |
| 7. | Кадастровый номер или иной государственный учетный номер (инвентарный) объекта недвижимости, расположенного на земельном участке | 70:06:0101003:2156 |
| 8. | Вид (виды) разрешенного использования | Для ведения личного подсобного хозяйства |
| 8.1. | Дополнительные сведения об использовании земельного участка | - |
| 9. | Сведения о земельных участках (землях общего пользования, территории общего пользования), посредством которых обеспечивается доступ | - |
| 10. | Иные сведения | - |
| 4. Пояснения к сведениям об уточняемом земельном участке с кадастровым номером 70:06:0101003:1573 : | | |
| 1. | - | |

Описание местоположения зданий, сооружений, объектов незавершенного строительства на земельном участке

**1. Сведения о характерных точках контура объекта недвижимости
с кадастровым номером : 70:06:0101003:1155 :**

Система координат МСК 70, зона 2

Зона № 2

| Обозначение характерных точек контура | Содержатся в Едином государственном реестре недвижимости | | | Определены в ходе выполнения комплексных кадастровых работ | | | Метод опреде ления коор динат | Формулы, примененные для расчета средней квадратической погрешности определения координат характерных точек (Mt), м, с подставленными в такие формулы значениями и итоговые (вычисленные) значения Mt, м |
|---|--|---|---------------|---|----------------|---------------|--|--|
| | Координаты, м | | Ради ус, м | Координаты, м | | Ради ус, м | | |
| | X | Y | R | X | Y | R | | |
| 1 | 2 | 3 | 4 | 5 | 6 | 7 | 8 | 9 |
| н230 | - | - | - | 639849.37 | 2429437.4 0 | - | Метод спутниковых геодезически х измерений (определени й) | 0.1 |
| н240 | - | - | - | 639848.87 | 2429437.1 0 | - | Метод спутниковых геодезически х измерений (определени й) | 0.1 |
| н250 | - | - | - | 639845.22 | 2429446.5 0 | - | Метод спутниковых геодезически х измерений (определени й) | 0.1 |
| н260 | - | - | - | 639845.82 | 2429446.7 5 | - | Метод спутниковых геодезически х измерений (определени й) | 0.1 |
| н270 | - | - | - | 639842.82 | 2429454.1 5 | - | Метод спутниковых геодезически х измерений (определени й) | 0.1 |
| н280 | - | - | - | 639842.17 | 2429453.9 0 | - | Метод спутниковых геодезически х измерений (определени й) | 0.1 |
| н290 | - | - | - | 639838.82 | 2429463.1 5 | - | Метод спутниковых геодезически х измерений (определени й) | 0.1 |
| н300 | - | - | - | 639839.27 | 2429463.2 5 | - | Метод спутниковых геодезически х измерений (определени й) | 0.1 |

1. Сведения о характерных точках контура объекта недвижимости с кадастровым номером : 70:06:0101003:1155 :

Система координат МСК 70, зона 2

Зона № 2

| Обозначение характерных точек контура | Содержатся в Едином государственном реестре недвижимости | | | Определены в ходе выполнения комплексных кадастровых работ | | | Метод определения координат | Формулы, примененные для расчета средней квадратической погрешности определения координат характерных точек (Mt), м, с подставленными в такие формулы значениями и итоговые (вычисленные) значения Mt, м |
|---------------------------------------|--|---|-----------|--|------------|-----------|---|--|
| | Координаты, м | | Радиус, м | Координаты, м | | Радиус, м | | |
| | X | Y | R | X | Y | R | | |
| 1 | 2 | 3 | 4 | 5 | 6 | 7 | 8 | 9 |
| н310 | - | - | - | 639836.22 | 2429471.05 | - | Метод спутниковых геодезических измерений (определений) | 0.1 |
| н320 | - | - | - | 639835.57 | 2429470.85 | - | Метод спутниковых геодезических измерений (определений) | 0.1 |
| н330 | - | - | - | 639832.12 | 2429479.95 | - | Метод спутниковых геодезических измерений (определений) | 0.1 |
| н340 | - | - | - | 639832.77 | 2429480.25 | - | Метод спутниковых геодезических измерений (определений) | 0.1 |
| н350 | - | - | - | 639831.07 | 2429484.60 | - | Метод спутниковых геодезических измерений (определений) | 0.1 |
| н360 | - | - | - | 639821.17 | 2429480.85 | - | Метод спутниковых геодезических измерений (определений) | 0.1 |
| н370 | - | - | - | 639841.07 | 2429429.05 | - | Метод спутниковых геодезических измерений (определений) | 0.1 |
| н380 | - | - | - | 639851.07 | 2429432.85 | - | Метод спутниковых геодезических измерений (определений) | 0.1 |

1. Сведения о характерных точках контура объекта недвижимости с кадастровым номером : 70:06:0101003:1155 :

Система координат МСК 70, зона 2

Зона № 2

| Обозначение характерных точек контура | Содержатся в Едином государственном реестре недвижимости | | | Определены в ходе выполнения комплексных кадастровых работ | | | Метод определения координат | Формулы, примененные для расчета средней квадратической погрешности определения координат характерных точек (Mt), м, с подставленными в такие формулы значениями и итоговые (вычисленные) значения Mt, м |
|---------------------------------------|--|---|-----------|--|------------|-----------|--|--|
| | Координаты, м | | Радиус, м | Координаты, м | | Радиус, м | | |
| | X | Y | R | X | Y | R | | |
| 1 | 2 | 3 | 4 | 5 | 6 | 7 | 8 | 9 |
| н23О | - | - | - | 639849.37 | 2429437.40 | - | Метод спутниковых геодезических измерений (определенный) | 0.1 |

2. Сведения о характеристиках объекта недвижимости с кадастровым номером : 70:06:0101003:1155 :

| № п/п | Наименование характеристики | Значение характеристики |
|-------|---|---|
| 1 | 2 | 3 |
| 1. | Вид объекта недвижимости | здание |
| 2. | Ранее присвоенный государственный учетный номер (инвентарный) здания, сооружения, объекта незавершенного строительства | - |
| 3. | Кадастровый номер земельного участка (земельных участков), в границах которого (которых) расположены здание, сооружение, объект незавершенного строительства | - |
| 4. | Уникальный учетный номер кадастрового квартала, в границах которого расположены здание, сооружение, объект незавершенного строительства | 70:06:0101003 |
| 5. | Адрес здания, сооружения, объекта незавершенного строительства | Российская Федерация, Томская область, район Каргасокский, село Каргасок, улица М.Горького, дом 67а |
| 5.1. | Сведения о местоположении здания, сооружения, объекта незавершенного строительства (при отсутствии адреса) в структурированном в соответствии с федеральной информационной адресной системой виде | - |
| 5.2. | Дополнительные сведения о местоположении | - |
| 6. | Иные сведения | - |

3. Пояснения к сведениям об объекте недвижимости с кадастровым номером 70:06:0101003:1155 :

| | |
|----|---|
| 1. | - |
|----|---|

Описание местоположения зданий, сооружений, объектов незавершенного строительства на земельном участке

**1. Сведения о характерных точках контура объекта недвижимости
с кадастровым номером : 70:06:0101003:793 :**

Система координат МСК 70, зона 2

Зона № 2

| Обозначение характерных точек контура | Содержатся в Едином государственном реестре недвижимости | | | Определены в ходе выполнения комплексных кадастровых работ | | | Метод опреде ления коор динат | Формулы, примененные для расчета средней квадратической погрешности определения координат характерных точек (Mt), м, с подставленными в такие формулы значениями и итоговые (вычисленные) значения Mt, м |
|---|--|---|---------------|---|----------------|---------------|--|--|
| | Координаты, м | | Ради ус, м | Координаты, м | | Ради ус, м | | |
| | X | Y | R | X | Y | R | | |
| 1 | 2 | 3 | 4 | 5 | 6 | 7 | 8 | 9 |
| н390 | - | - | - | 639807.72 | 2429553.1 0 | - | Метод спутниковых геодезически х измерений (определени й) | 0.1 |
| н400 | - | - | - | 639803.47 | 2429551.8 0 | - | Метод спутниковых геодезически х измерений (определени й) | 0.1 |
| н410 | - | - | - | 639801.37 | 2429557.3 0 | - | Метод спутниковых геодезически х измерений (определени й) | 0.1 |
| н420 | - | - | - | 639805.32 | 2429559.2 5 | - | Метод спутниковых геодезически х измерений (определени й) | 0.1 |
| н430 | - | - | - | 639803.22 | 2429564.7 0 | - | Метод спутниковых геодезически х измерений (определени й) | 0.1 |
| н440 | - | - | - | 639790.52 | 2429560.3 0 | - | Метод спутниковых геодезически х измерений (определени й) | 0.1 |
| н450 | - | - | - | 639797.62 | 2429540.9 0 | - | Метод спутниковых геодезически х измерений (определени й) | 0.1 |
| н460 | - | - | - | 639810.87 | 2429545.7 5 | - | Метод спутниковых геодезически х измерений (определени й) | 0.1 |

1. Сведения о характерных точках контура объекта недвижимости с кадастровым номером : 70:06:0101003:793 :

Система координат МСК 70, зона 2

Зона № 2

| Обозначение характерных точек контура | Содержатся в Едином государственном реестре недвижимости | | | Определены в ходе выполнения комплексных кадастровых работ | | | Метод определения координат | Формулы, примененные для расчета средней квадратической погрешности определения координат характерных точек (Mt), м, с подставленными в такие формулы значениями и итоговые (вычисленные) значения Mt, м |
|---------------------------------------|--|---|-----------|--|------------|-----------|---|--|
| | Координаты, м | | Радиус, м | Координаты, м | | Радиус, м | | |
| | X | Y | R | X | Y | R | | |
| 1 | 2 | 3 | 4 | 5 | 6 | 7 | 8 | 9 |
| н390 | - | - | - | 639807.72 | 2429553.10 | - | Метод спутниковых геодезических измерений (определений) | 0.1 |

2. Сведения о характеристиках объекта недвижимости с кадастровым номером : 70:06:0101003:793 :

| № п/п | Наименование характеристики | Значение характеристики |
|-------|---|--|
| 1 | 2 | 3 |
| 1. | Вид объекта недвижимости | здание |
| 2. | Ранее присвоенный государственный учетный номер (инвентарный) здания, сооружения, объекта незавершенного строительства | - |
| 3. | Кадастровый номер земельного участка (земельных участков), в границах которого (которых) расположены здание, сооружение, объект незавершенного строительства | 70:06:0101003:266 |
| 4. | Уникальный учетный номер кадастрового квартала, в границах которого расположены здание, сооружение, объект незавершенного строительства | 70:06:0101003 |
| 5. | Адрес здания, сооружения, объекта незавершенного строительства | Российская Федерация, Томская область, район Каргасокский, село Каргасок, улица М.Горького, дом 63 |
| 5.1. | Сведения о местоположении здания, сооружения, объекта незавершенного строительства (при отсутствии адреса) в структурированном в соответствии с федеральной информационной адресной системой виде | - |
| 5.2. | Дополнительные сведения о местоположении | - |
| 6. | Иные сведения | - |

3. Пояснения к сведениям об объекте недвижимости с кадастровым номером 70:06:0101003:793 :

| | |
|----|---|
| 1. | - |
|----|---|

Описание местоположения зданий, сооружений, объектов незавершенного строительства на земельном участке

**1. Сведения о характерных точках контура объекта недвижимости
с кадастровым номером : 70:06:0101003:1150 :**

Система координат МСК 70, зона 2

Зона № 2

| Обозначение характерных точек контура | Содержатся в Едином государственном реестре недвижимости | | | Определены в ходе выполнения комплексных кадастровых работ | | | Метод опреде ления коор динат | Формулы, примененные для расчета средней квадратической погрешности определения координат характерных точек (Mt), м, с подставленными в такие формулы значениями и итоговые (вычисленные) значения Mt, м |
|---|--|---|---------------|---|----------------|---------------|--|--|
| | Координаты, м | | Ради ус, м | Координаты, м | | Ради ус, м | | |
| | X | Y | R | X | Y | R | | |
| 1 | 2 | 3 | 4 | 5 | 6 | 7 | 8 | 9 |
| н470 | - | - | - | 639785.57 | 2429573.2 5 | - | Метод спутниковых геодезически х измерений (определени й) | 0.1 |
| н480 | - | - | - | 639795.22 | 2429576.6 5 | - | Метод спутниковых геодезически х измерений (определени й) | 0.1 |
| н490 | - | - | - | 639792.07 | 2429585.2 0 | - | Метод спутниковых геодезически х измерений (определени й) | 0.1 |
| н500 | - | - | - | 639782.37 | 2429581.4 5 | - | Метод спутниковых геодезически х измерений (определени й) | 0.1 |
| н470 | - | - | - | 639785.57 | 2429573.2 5 | - | Метод спутниковых геодезически х измерений (определени й) | 0.1 |

**2. Сведения о характеристиках объекта недвижимости
с кадастровым номером : 70:06:0101003:1150 :**

| № п/п | Наименование характеристики | Значение характеристики |
|-------|--|-------------------------|
| 1 | 2 | 3 |
| 1. | Вид объекта недвижимости | здание |
| 2. | Ранее присвоенный государственный учетный номер (инвентарный) здания, сооружения, объекта незавершенного строительства | - |
| 3. | Кадастровый номер земельного участка (земельных участков), в границах которого (которых) расположены здание, сооружение, объект незавершенного строительства | - |

2. Сведения о характеристиках объекта недвижимости с кадастровым номером : 70:06:0101003:1150 :

| № п/п | Наименование характеристики | Значение характеристики |
|-------|---|--|
| 1 | 2 | 3 |
| 4. | Уникальный учетный номер кадастрового квартала, в границах которого расположены здание, сооружение, объект незавершенного строительства | 70:06:0101003 |
| 5. | Адрес здания, сооружения, объекта незавершенного строительства | Российская Федерация, Томская область, район Каргасокский, село Каргасок, улица М.Горького, дом 61 |
| 5.1. | Сведения о местоположении здания, сооружения, объекта незавершенного строительства (при отсутствии адреса) в структурированном в соответствии с федеральной информационной адресной системой виде | - |
| 5.2. | Дополнительные сведения о местоположении | - |
| 6. | Иные сведения | - |

3. Пояснения к сведениям об объекте недвижимости с кадастровым номером 70:06:0101003:1150 :

| | |
|----|---|
| 1. | - |
| | |

Описание местоположения зданий, сооружений, объектов незавершенного строительства на земельном участке

**1. Сведения о характерных точках контура объекта недвижимости
с кадастровым номером : 70:06:0101003:1149 :**

Система координат МСК 70, зона 2

Зона № 2

| Обозначение характерных точек контура | Содержатся в Едином государственном реестре недвижимости | | | Определены в ходе выполнения комплексных кадастровых работ | | | Метод опреде ления коор динат | Формулы, примененные для расчета средней квадратической погрешности определения координат характерных точек (Mt), м, с подставленными в такие формулы значениями и итоговые (вычисленные) значения Mt, м |
|---|--|---|---------------|---|----------------|---------------|--|--|
| | Координаты, м | | Ради ус, м | Координаты, м | | Ради ус, м | | |
| | X | Y | R | X | Y | R | | |
| 1 | 2 | 3 | 4 | 5 | 6 | 7 | 8 | 9 |
| h51O | - | - | - | 639781.50 | 2429609.6 0 | - | Метод спутниковых геодезически х измерений (определени й) | 0.1 |
| h52O | - | - | - | 639774.45 | 2429605.7 0 | - | Метод спутниковых геодезически х измерений (определени й) | 0.1 |
| h53O | - | - | - | 639778.80 | 2429597.2 5 | - | Метод спутниковых геодезически х измерений (определени й) | 0.1 |
| h54O | - | - | - | 639786.25 | 2429600.7 0 | - | Метод спутниковых геодезически х измерений (определени й) | 0.1 |
| h51O | - | - | - | 639781.50 | 2429609.6 0 | - | Метод спутниковых геодезически х измерений (определени й) | 0.1 |

**2. Сведения о характеристиках объекта недвижимости
с кадастровым номером : 70:06:0101003:1149 :**

| № п/п | Наименование характеристики | Значение характеристики |
|-------|--|-------------------------|
| 1 | 2 | 3 |
| 1. | Вид объекта недвижимости | здание |
| 2. | Ранее присвоенный государственный учетный номер (инвентарный) здания, сооружения, объекта незавершенного строительства | - |
| 3. | Кадастровый номер земельного участка (земельных участков), в границах которого (которых) расположены здание, сооружение, объект незавершенного строительства | - |

2. Сведения о характеристиках объекта недвижимости с кадастровым номером : 70:06:0101003:1149 :

| № п/п | Наименование характеристики | Значение характеристики |
|-------|---|--|
| 1 | 2 | 3 |
| 4. | Уникальный учетный номер кадастрового квартала, в границах которого расположены здание, сооружение, объект незавершенного строительства | 70:06:0101003 |
| 5. | Адрес здания, сооружения, объекта незавершенного строительства | Российская Федерация, Томская область, район Каргасокский, село Каргасок, улица М.Горького, дом 59 |
| 5.1. | Сведения о местоположении здания, сооружения, объекта незавершенного строительства (при отсутствии адреса) в структурированном в соответствии с федеральной информационной адресной системой виде | - |
| 5.2. | Дополнительные сведения о местоположении | - |
| 6. | Иные сведения | - |

3. Пояснения к сведениям об объекте недвижимости с кадастровым номером 70:06:0101003:1149 :

| | |
|----|---|
| 1. | - |
|----|---|

Описание местоположения зданий, сооружений, объектов незавершенного строительства на земельном участке

**1. Сведения о характерных точках контура объекта недвижимости
с кадастровым номером : 70:06:0101003:1148 :**

Система координат МСК 70, зона 2

Зона № 2

| Обозначение характерных точек контура | Содержатся в Едином государственном реестре недвижимости | | | Определены в ходе выполнения комплексных кадастровых работ | | | Метод опреде ления коор динат | Формулы, примененные для расчета средней квадратической погрешности определения координат характерных точек (Mt), м, с подставленными в такие формулы значениями и итоговые (вычисленные) значения Mt, м |
|---|--|---|---------------|---|----------------|---------------|--|--|
| | Координаты, м | | Ради ус, м | Координаты, м | | Ради ус, м | | |
| | X | Y | R | X | Y | R | | |
| 1 | 2 | 3 | 4 | 5 | 6 | 7 | 8 | 9 |
| н71О | - | - | - | 639678.16 | 2429863.9 7 | - | Метод спутниковых геодезически х измерений (определени й) | 0.1 |
| н72О | - | - | - | 639687.91 | 2429867.8 2 | - | Метод спутниковых геодезически х измерений (определени й) | 0.1 |
| н73О | - | - | - | 639683.86 | 2429878.2 7 | - | Метод спутниковых геодезически х измерений (определени й) | 0.1 |
| н74О | - | - | - | 639674.11 | 2429874.3 7 | - | Метод спутниковых геодезически х измерений (определени й) | 0.1 |
| н71О | - | - | - | 639678.16 | 2429863.9 7 | - | Метод спутниковых геодезически х измерений (определени й) | 0.1 |

**2. Сведения о характеристиках объекта недвижимости
с кадастровым номером : 70:06:0101003:1148 :**

| № п/п | Наименование характеристики | Значение характеристики |
|-------|--|-------------------------|
| 1 | 2 | 3 |
| 1. | Вид объекта недвижимости | здание |
| 2. | Ранее присвоенный государственный учетный номер (инвентарный) здания, сооружения, объекта незавершенного строительства | - |
| 3. | Кадастровый номер земельного участка (земельных участков), в границах которого (которых) расположены здание, сооружение, объект незавершенного строительства | - |

2. Сведения о характеристиках объекта недвижимости с кадастровым номером : 70:06:0101003:1148 :

| № п/п | Наименование характеристики | Значение характеристики |
|-------|---|--|
| 1 | 2 | 3 |
| 4. | Уникальный учетный номер кадастрового квартала, в границах которого расположены здание, сооружение, объект незавершенного строительства | 70:06:0101003 |
| 5. | Адрес здания, сооружения, объекта незавершенного строительства | Российская Федерация, Томская область, район Каргасокский, село Каргасок, улица М.Горького, дом 37 |
| 5.1. | Сведения о местоположении здания, сооружения, объекта незавершенного строительства (при отсутствии адреса) в структурированном в соответствии с федеральной информационной адресной системой виде | - |
| 5.2. | Дополнительные сведения о местоположении | - |
| 6. | Иные сведения | - |

3. Пояснения к сведениям об объекте недвижимости с кадастровым номером 70:06:0101003:1148 :

| | |
|----|---|
| 1. | - |
|----|---|

Описание местоположения зданий, сооружений, объектов незавершенного строительства на земельном участке

**1. Сведения о характерных точках контура объекта недвижимости
с кадастровым номером : 70:06:0101003:675 :**

Система координат МСК 70, зона 2

Зона № 2

| Обозначение характерных точек контура | Содержатся в Едином государственном реестре недвижимости | | | Определены в ходе выполнения комплексных кадастровых работ | | | Метод опреде ления коор динат | Формулы, примененные для расчета средней квадратической погрешности определения координат характерных точек (Mt), м, с подставленными в такие формулы значениями и итоговые (вычисленные) значения Mt, м |
|---|--|---|---------------|---|----------------|---------------|--|--|
| | Координаты, м | | Ради ус, м | Координаты, м | | Ради ус, м | | |
| | X | Y | R | X | Y | R | | |
| 1 | 2 | 3 | 4 | 5 | 6 | 7 | 8 | 9 |
| н810 | - | - | - | 639667.50 | 2429893.6 1 | - | Метод спутниковых геодезически х измерений (определени й) | 0.1 |
| н820 | - | - | - | 639670.64 | 2429894.5 7 | - | Метод спутниковых геодезически х измерений (определени й) | 0.1 |
| н830 | - | - | - | 639671.10 | 2429893.5 3 | - | Метод спутниковых геодезически х измерений (определени й) | 0.1 |
| н840 | - | - | - | 639675.48 | 2429895.1 1 | - | Метод спутниковых геодезически х измерений (определени й) | 0.1 |
| н850 | - | - | - | 639675.18 | 2429896.1 9 | - | Метод спутниковых геодезически х измерений (определени й) | 0.1 |
| н770 | - | - | - | 639676.94 | 2429896.7 3 | - | Метод спутниковых геодезически х измерений (определени й) | 0.1 |
| н780 | - | - | - | 639673.24 | 2429907.3 0 | - | Метод спутниковых геодезически х измерений (определени й) | 0.1 |
| н790 | - | - | - | 639663.73 | 2429903.7 3 | - | Метод спутниковых геодезически х измерений (определени й) | 0.1 |

1. Сведения о характерных точках контура объекта недвижимости с кадастровым номером : 70:06:0101003:675 :

Система координат МСК 70, зона 2

Зона № 2

| Обозначение характерных точек контура | Содержатся в Едином государственном реестре недвижимости | | | Определены в ходе выполнения комплексных кадастровых работ | | | Метод определения координат | Формулы, примененные для расчета средней квадратической погрешности определения координат характерных точек (Mt), м, с подставленными в такие формулы значениями и итоговые (вычисленные) значения Mt, м |
|---------------------------------------|--|---|-----------|--|------------|-----------|---|--|
| | Координаты, м | | Радиус, м | Координаты, м | | Радиус, м | | |
| | X | Y | R | X | Y | R | | |
| 1 | 2 | 3 | 4 | 5 | 6 | 7 | 8 | 9 |
| n81O | - | - | - | 639667.50 | 2429893.61 | - | Метод спутниковых геодезических измерений (определений) | 0.1 |

2. Сведения о характеристиках объекта недвижимости с кадастровым номером : 70:06:0101003:675 :

| № п/п | Наименование характеристики | Значение характеристики |
|-------|---|--|
| 1 | 2 | 3 |
| 1. | Вид объекта недвижимости | здание |
| 2. | Ранее присвоенный государственный учетный номер (инвентарный) здания, сооружения, объекта незавершенного строительства | - |
| 3. | Кадастровый номер земельного участка (земельных участков), в границах которого (которых) расположены здание, сооружение, объект незавершенного строительства | 70:06:0101003:282 |
| 4. | Уникальный учетный номер кадастрового квартала, в границах которого расположены здание, сооружение, объект незавершенного строительства | 70:06:0101003 |
| 5. | Адрес здания, сооружения, объекта незавершенного строительства | Российская Федерация, Томская область, район Каргасокский, село Каргасок, улица М.Горького, дом 35 |
| 5.1. | Сведения о местоположении здания, сооружения, объекта незавершенного строительства (при отсутствии адреса) в структурированном в соответствии с федеральной информационной адресной системой виде | - |
| 5.2. | Дополнительные сведения о местоположении | - |
| 6. | Иные сведения | - |

3. Пояснения к сведениям об объекте недвижимости с кадастровым номером 70:06:0101003:675 :

| | |
|----|---|
| 1. | - |
|----|---|

Описание местоположения зданий, сооружений, объектов незавершенного строительства на земельном участке

**1. Сведения о характерных точках контура объекта недвижимости
с кадастровым номером : 70:06:0101003:677 :**

Система координат МСК 70, зона 2

Зона № 2

| Обозначение характерных точек контура | Содержатся в Едином государственном реестре недвижимости | | | Определены в ходе выполнения комплексных кадастровых работ | | | Метод опреде ления коор динат | Формулы, примененные для расчета средней квадратической погрешности определения координат характерных точек (Mt), м, с подставленными в такие формулы значениями и итоговые (вычисленные) значения Mt, м |
|---|--|---|---------------|---|----------------|---------------|--|--|
| | Координаты, м | | Ради ус, м | Координаты, м | | Ради ус, м | | |
| | X | Y | R | X | Y | R | | |
| 1 | 2 | 3 | 4 | 5 | 6 | 7 | 8 | 9 |
| н86О | - | - | - | 639650.35 | 2429935.5 0 | - | Метод спутниковых геодезически х измерений (определени й) | 0.1 |
| н87О | - | - | - | 639659.85 | 2429939.7 0 | - | Метод спутниковых геодезически х измерений (определени й) | 0.1 |
| н88О | - | - | - | 639655.75 | 2429950.2 0 | - | Метод спутниковых геодезически х измерений (определени й) | 0.1 |
| н89О | - | - | - | 639646.20 | 2429946.0 5 | - | Метод спутниковых геодезически х измерений (определени й) | 0.1 |
| н86О | - | - | - | 639650.35 | 2429935.5 0 | - | Метод спутниковых геодезически х измерений (определени й) | 0.1 |

**2. Сведения о характеристиках объекта недвижимости
с кадастровым номером : 70:06:0101003:677 :**

| № п/п | Наименование характеристики | Значение характеристики |
|-------|--|-------------------------|
| 1 | 2 | 3 |
| 1. | Вид объекта недвижимости | здание |
| 2. | Ранее присвоенный государственный учетный номер (инвентарный) здания, сооружения, объекта незавершенного строительства | - |
| 3. | Кадастровый номер земельного участка (земельных участков), в границах которого (которых) расположены здание, сооружение, объект незавершенного строительства | 70:06:0101003:106 |

2. Сведения о характеристиках объекта недвижимости с кадастровым номером : 70:06:0101003:677 :

| № п/п | Наименование характеристики | Значение характеристики |
|-------|---|--|
| 1 | 2 | 3 |
| 4. | Уникальный учетный номер кадастрового квартала, в границах которого расположены здание, сооружение, объект незавершенного строительства | 70:06:0101003 |
| 5. | Адрес здания, сооружения, объекта незавершенного строительства | Российская Федерация, Томская область, район Каргасокский, село Каргасок, улица М.Горького, дом 31 |
| 5.1. | Сведения о местоположении здания, сооружения, объекта незавершенного строительства (при отсутствии адреса) в структурированном в соответствии с федеральной информационной адресной системой виде | - |
| 5.2. | Дополнительные сведения о местоположении | - |
| 6. | Иные сведения | - |

3. Пояснения к сведениям об объекте недвижимости с кадастровым номером 70:06:0101003:677 :

| | |
|----|---|
| 1. | - |
|----|---|

Описание местоположения зданий, сооружений, объектов незавершенного строительства на земельном участке

1. Сведения о характерных точках контура объекта недвижимости с кадастровым номером : 70:06:0101003:676 :

Система координат МСК 70, зона 2

Зона № 2

| Обозначение характерных точек контура | Содержатся в Едином государственном реестре недвижимости | | | Определены в ходе выполнения комплексных кадастровых работ | | | Метод определения координат | Формулы, примененные для расчета средней квадратической погрешности определения координат характерных точек (Mt), м, с подставленными в такие формулы значениями и итоговые (вычисленные) значения Mt, м |
|---------------------------------------|--|---|-----------|--|------------|-----------|---|--|
| | Координаты, м | | Радиус, м | Координаты, м | | Радиус, м | | |
| | X | Y | R | X | Y | R | | |
| 1 | 2 | 3 | 4 | 5 | 6 | 7 | 8 | 9 |
| н900 | - | - | - | 639663.90 | 2429929.65 | - | Метод спутниковых геодезических измерений (определений) | 0.1 |
| н910 | - | - | - | 639656.90 | 2429927.05 | - | Метод спутниковых геодезических измерений (определений) | 0.1 |
| н920 | - | - | - | 639661.30 | 2429915.60 | - | Метод спутниковых геодезических измерений (определений) | 0.1 |
| н930 | - | - | - | 639668.50 | 2429918.45 | - | Метод спутниковых геодезических измерений (определений) | 0.1 |
| н940 | - | - | - | 639668.50 | 2429918.50 | - | Метод спутниковых геодезических измерений (определений) | 0.1 |
| н900 | - | - | - | 639663.90 | 2429929.65 | - | Метод спутниковых геодезических измерений (определений) | 0.1 |

2. Сведения о характеристиках объекта недвижимости с кадастровым номером : 70:06:0101003:676 :

| № п/п | Наименование характеристики | Значение характеристики |
|-------|--|-------------------------|
| 1 | 2 | 3 |
| 1. | Вид объекта недвижимости | здание |
| 2. | Ранее присвоенный государственный учетный номер (инвентарный) здания, сооружения, объекта незавершенного строительства | - |

2. Сведения о характеристиках объекта недвижимости с кадастровым номером : 70:06:0101003:676 :

| № п/п | Наименование характеристики | Значение характеристики |
|--------------|---|--|
| 1 | 2 | 3 |
| 3. | Кадастровый номер земельного участка (земельных участков), в границах которого (которых) расположены здание, сооружение, объект незавершенного строительства | 70:06:0101003:31 |
| 4. | Уникальный учетный номер кадастрового квартала, в границах которого расположены здание, сооружение, объект незавершенного строительства | 70:06:0101003 |
| 5. | Адрес здания, сооружения, объекта незавершенного строительства | Российская Федерация, Томская область, район Каргасокский, село Каргасок, улица М.Горького, дом 33 |
| 5.1. | Сведения о местоположении здания, сооружения, объекта незавершенного строительства (при отсутствии адреса) в структурированном в соответствии с федеральной информационной адресной системой виде | - |
| 5.2. | Дополнительные сведения о местоположении | - |
| 6. | Иные сведения | - |

3. Пояснения к сведениям об объекте недвижимости с кадастровым номером 70:06:0101003:676 :

| | |
|----|---|
| 1. | - |
|----|---|

Описание местоположения зданий, сооружений, объектов незавершенного строительства на земельном участке

**1. Сведения о характерных точках контура объекта недвижимости
с кадастровым номером : 70:06:0101003:679 :**

Система координат МСК 70, зона 2

Зона № 2

| Обозначение характерных точек контура | Содержатся в Едином государственном реестре недвижимости | | | Определены в ходе выполнения комплексных кадастровых работ | | | Метод опреде ления коор динат | Формулы, примененные для расчета средней квадратической погрешности определения координат характерных точек (Mt), м, с подставленными в такие формулы значениями и итоговые (вычисленные) значения Mt, м |
|---|--|---|---------------|---|----------------|---------------|--|--|
| | Координаты, м | | Ради ус, м | Координаты, м | | Ради ус, м | | |
| | X | Y | R | X | Y | R | | |
| 1 | 2 | 3 | 4 | 5 | 6 | 7 | 8 | 9 |
| н103О | - | - | - | 639622.80 | 2430006.7 8 | - | Метод спутниковых геодезически х измерений (определени й) | 0.1 |
| н104О | - | - | - | 639622.82 | 2430006.7 6 | - | Метод спутниковых геодезически х измерений (определени й) | 0.1 |
| н105О | - | - | - | 639631.24 | 2430009.6 2 | - | Метод спутниковых геодезически х измерений (определени й) | 0.1 |
| н96О | - | - | - | 639628.78 | 2430016.9 8 | - | Метод спутниковых геодезически х измерений (определени й) | 0.1 |
| н106О | - | - | - | 639624.58 | 2430029.1 4 | - | Метод спутниковых геодезически х измерений (определени й) | 0.1 |
| н107О | - | - | - | 639616.48 | 2430026.3 0 | - | Метод спутниковых геодезически х измерений (определени й) | 0.1 |
| н97О | - | - | - | 639620.47 | 2430013.9 9 | - | Метод спутниковых геодезически х измерений (определени й) | 0.1 |
| н103О | - | - | - | 639622.80 | 2430006.7 8 | - | Метод спутниковых геодезически х измерений (определени й) | 0.1 |

2. Сведения о характеристиках объекта недвижимости с кадастровым номером : 70:06:0101003:679 :

| № п/п | Наименование характеристики | Значение характеристики |
|--------------|---|--|
| 1 | 2 | 3 |
| 1. | Вид объекта недвижимости | здание |
| 2. | Ранее присвоенный государственный учетный номер (инвентарный) здания, сооружения, объекта незавершенного строительства | - |
| 3. | Кадастровый номер земельного участка (земельных участков), в границах которого (которых) расположены здание, сооружение, объект незавершенного строительства | 70:06:0101003:255, 70:06:0101003:256 |
| 4. | Уникальный учетный номер кадастрового квартала, в границах которого расположены здание, сооружение, объект незавершенного строительства | 70:06:0101003 |
| 5. | Адрес здания, сооружения, объекта незавершенного строительства | Российская Федерация, Томская область, район Каргасокский, село Каргасок, улица М.Горького, дом 25 |
| 5.1. | Сведения о местоположении здания, сооружения, объекта незавершенного строительства (при отсутствии адреса) в структурированном в соответствии с федеральной информационной адресной системой виде | - |
| 5.2. | Дополнительные сведения о местоположении | - |
| 6. | Иные сведения | - |

3. Пояснения к сведениям об объекте недвижимости с кадастровым номером 70:06:0101003:679 :

| | |
|----|---|
| 1. | - |
| | |

Описание местоположения зданий, сооружений, объектов незавершенного строительства на земельном участке

**1. Сведения о характерных точках контура объекта недвижимости
с кадастровым номером : 70:06:0101003:865 :**

Система координат МСК 70, зона 2

Зона № 2

| Обозначение характерных точек контура | Содержатся в Едином государственном реестре недвижимости | | | Определены в ходе выполнения комплексных кадастровых работ | | | Метод опреде ления коор динат | Формулы, примененные для расчета средней квадратической погрешности определения координат характерных точек (Mt), м, с подставленными в такие формулы значениями и итоговые (вычисленные) значения Mt, м |
|---|--|---|---------------|---|----------------|---------------|--|--|
| | Координаты, м | | Ради ус, м | Координаты, м | | Ради ус, м | | |
| | X | Y | R | X | Y | R | | |
| 1 | 2 | 3 | 4 | 5 | 6 | 7 | 8 | 9 |
| n110 | - | - | - | 639590.37 | 2430074.8 9 | - | Метод спутниковых геодезически х измерений (определени й) | 0.1 |
| n1120 | - | - | - | 639594.46 | 2430063.7 6 | - | Метод спутниковых геодезически х измерений (определени й) | 0.1 |
| n1140 | - | - | - | 639605.61 | 2430068.0 6 | - | Метод спутниковых геодезически х измерений (определени й) | 0.1 |
| n1100 | - | - | - | 639601.51 | 2430079.1 5 | - | Метод спутниковых геодезически х измерений (определени й) | 0.1 |
| n1110 | - | - | - | 639590.37 | 2430074.8 9 | - | Метод спутниковых геодезически х измерений (определени й) | 0.1 |

**2. Сведения о характеристиках объекта недвижимости
с кадастровым номером : 70:06:0101003:865 :**

| № п/п | Наименование характеристики | Значение характеристики |
|-------|--|-------------------------|
| 1 | 2 | 3 |
| 1. | Вид объекта недвижимости | здание |
| 2. | Ранее присвоенный государственный учетный номер (инвентарный) здания, сооружения, объекта незавершенного строительства | - |
| 3. | Кадастровый номер земельного участка (земельных участков), в границах которого (которых) расположены здание, сооружение, объект незавершенного строительства | 70:06:0101003:253 |

2. Сведения о характеристиках объекта недвижимости с кадастровым номером : 70:06:0101003:865 :

| № п/п | Наименование характеристики | Значение характеристики |
|-------|---|--|
| 1 | 2 | 3 |
| 4. | Уникальный учетный номер кадастрового квартала, в границах которого расположены здание, сооружение, объект незавершенного строительства | 70:06:0101003 |
| 5. | Адрес здания, сооружения, объекта незавершенного строительства | Российская Федерация, Томская область, район Каргасокский, село Каргасок, улица М.Горького, дом 21 |
| 5.1. | Сведения о местоположении здания, сооружения, объекта незавершенного строительства (при отсутствии адреса) в структурированном в соответствии с федеральной информационной адресной системой виде | - |
| 5.2. | Дополнительные сведения о местоположении | - |
| 6. | Иные сведения | - |

3. Пояснения к сведениям об объекте недвижимости с кадастровым номером 70:06:0101003:865 :

| | |
|----|---|
| 1. | - |
|----|---|

**Описание местоположения зданий, сооружений,
объектов незавершенного строительства на земельном участке**

**1. Сведения о характерных точках контура объекта недвижимости
с кадастровым номером : 70:06:0101003:1053 :**

Система координат МСК 70, зона 2

Зона № 2

| Обозначение характерных точек контура | Содержатся в Едином государственном реестре недвижимости | | | Определены в ходе выполнения комплексных кадастровых работ | | | Метод опреде ления коор динат | Формулы, примененные для расчета средней квадратической погрешности определения координат характерных точек (Mt), м, с подставленными в такие формулы значениями и итоговые (вычисленные) значения Mt, м |
|---|--|----------|---------------|---|----------------|---------------|--|--|
| | Координаты, м | | Ради ус, м | Координаты, м | | Ради ус, м | | |
| | X | Y | R | X | Y | R | | |
| 1 | 2 | 3 | 4 | 5 | 6 | 7 | 8 | 9 |
| н122О | - | - | - | 639566.61 | 2430143.6 6 | - | Метод спутниковых геодезически х измерений (определени й) | 0.1 |
| н123О | - | - | - | 639568.13 | 2430139.4 5 | - | Метод спутниковых геодезически х измерений (определени й) | 0.1 |
| н126О | - | - | - | 639571.16 | 2430131.1 1 | - | Метод спутниковых геодезически х измерений (определени й) | 0.1 |
| н127О | - | - | - | 639579.71 | 2430134.0 1 | - | Метод спутниковых геодезически х измерений (определени й) | 0.1 |
| н121О | - | - | - | 639575.16 | 2430146.9 6 | - | Метод спутниковых геодезически х измерений (определени й) | 0.1 |
| н122О | - | - | - | 639566.61 | 2430143.6 6 | - | Метод спутниковых геодезически х измерений (определени й) | 0.1 |

**2. Сведения о характеристиках объекта недвижимости
с кадастровым номером : 70:06:0101003:1053 :**

| № п/п | Наименование характеристики | Значение характеристики |
|----------|--|-------------------------|
| 1 | 2 | 3 |
| 1. | Вид объекта недвижимости | здание |
| 2. | Ранее присвоенный государственный учетный номер (инвентарный) здания, сооружения, объекта незавершенного строительства | - |

2. Сведения о характеристиках объекта недвижимости с кадастровым номером : 70:06:0101003:1053 :

| № п/п | Наименование характеристики | Значение характеристики |
|-------|---|--|
| 1 | 2 | 3 |
| 3. | Кадастровый номер земельного участка (земельных участков), в границах которого (которых) расположены здание, сооружение, объект незавершенного строительства | 70:06:0101003:252 |
| 4. | Уникальный учетный номер кадастрового квартала, в границах которого расположены здание, сооружение, объект незавершенного строительства | 70:06:0101003 |
| 5. | Адрес здания, сооружения, объекта незавершенного строительства | Российская Федерация, Томская область, район Каргасокский, село Каргасок, улица М.Горького, дом 17 |
| 5.1. | Сведения о местоположении здания, сооружения, объекта незавершенного строительства (при отсутствии адреса) в структурированном в соответствии с федеральной информационной адресной системой виде | - |
| 5.2. | Дополнительные сведения о местоположении | - |
| 6. | Иные сведения | - |

3. Пояснения к сведениям об объекте недвижимости с кадастровым номером 70:06:0101003:1053 :

| | |
|----|---|
| 1. | - |
|----|---|

Описание местоположения зданий, сооружений, объектов незавершенного строительства на земельном участке

1. Сведения о характерных точках контура объекта недвижимости с кадастровым номером : 70:06:0101003:994 :

Система координат МСК 70, зона 2

Зона № 2

| Обозначение характерных точек контура | Содержатся в Едином государственном реестре недвижимости | | | Определены в ходе выполнения комплексных кадастровых работ | | | Метод опреде ления коор динат | Формулы, примененные для расчета средней квадратической погрешности определения координат характерных точек (Mt), м, с подставленными в такие формулы значениями и итоговые (вычисленные) значения Mt, м |
|---|--|---|---------------|---|----------------|---------------|--|--|
| | Координаты, м | | Ради ус, м | Координаты, м | | Ради ус, м | | |
| | X | Y | R | X | Y | R | | |
| 1 | 2 | 3 | 4 | 5 | 6 | 7 | 8 | 9 |
| н1280 | - | - | - | 639561.53 | 2430128.3 6 | - | Метод спутниковых геодезически х измерений (определени й) | 0.1 |
| н1290 | - | - | - | 639557.01 | 2430127.3 6 | - | Метод спутниковых геодезически х измерений (определени й) | 0.1 |
| н1300 | - | - | - | 639558.65 | 2430121.1 2 | - | Метод спутниковых геодезически х измерений (определени й) | 0.1 |
| н1310 | - | - | - | 639563.05 | 2430122.1 0 | - | Метод спутниковых геодезически х измерений (определени й) | 0.1 |
| н1280 | - | - | - | 639561.53 | 2430128.3 6 | - | Метод спутниковых геодезически х измерений (определени й) | 0.1 |

2. Сведения о характеристиках объекта недвижимости с кадастровым номером : 70:06:0101003:994 :

| № п/п | Наименование характеристики | Значение характеристики |
|-------|--|-------------------------|
| 1 | 2 | 3 |
| 1. | Вид объекта недвижимости | здание |
| 2. | Ранее присвоенный государственный учетный номер (инвентарный) здания, сооружения, объекта незавершенного строительства | - |
| 3. | Кадастровый номер земельного участка (земельных участков), в границах которого (которых) расположены здание, сооружение, объект незавершенного строительства | 70:06:0101003:562 |

2. Сведения о характеристиках объекта недвижимости с кадастровым номером : 70:06:0101003:994 :

| № п/п | Наименование характеристики | Значение характеристики |
|-------|---|--|
| 1 | 2 | 3 |
| 4. | Уникальный учетный номер кадастрового квартала, в границах которого расположены здание, сооружение, объект незавершенного строительства | 70:06:0101003 |
| 5. | Адрес здания, сооружения, объекта незавершенного строительства | Российская Федерация, Томская область, район Каргасокский, село Каргасок, улица М.Горького, дом 17 |
| 5.1. | Сведения о местоположении здания, сооружения, объекта незавершенного строительства (при отсутствии адреса) в структурированном в соответствии с федеральной информационной адресной системой виде | - |
| 5.2. | Дополнительные сведения о местоположении | - |
| 6. | Иные сведения | - |

3. Пояснения к сведениям об объекте недвижимости с кадастровым номером 70:06:0101003:994 :

| | |
|----|---|
| 1. | - |
| | |

Описание местоположения зданий, сооружений, объектов незавершенного строительства на земельном участке

**1. Сведения о характерных точках контура объекта недвижимости
с кадастровым номером : 70:06:0101003:1094 :**

Система координат МСК 70, зона 2

Зона № 2

| Обозначение характерных точек контура | Содержатся в Едином государственном реестре недвижимости | | | Определены в ходе выполнения комплексных кадастровых работ | | | Метод опреде ления коор динат | Формулы, примененные для расчета средней квадратической погрешности определения координат характерных точек (Mt), м, с подставленными в такие формулы значениями и итоговые (вычисленные) значения Mt, м |
|---|--|---|---------------|---|----------------|---------------|--|--|
| | Координаты, м | | Ради ус, м | Координаты, м | | Ради ус, м | | |
| | X | Y | R | X | Y | R | | |
| 1 | 2 | 3 | 4 | 5 | 6 | 7 | 8 | 9 |
| н1790 | - | - | - | 639401.65 | 2430369.5 3 | - | Метод спутниковых геодезически х измерений (определени й) | 0.1 |
| н1800 | - | - | - | 639399.70 | 2430369.8 3 | - | Метод спутниковых геодезически х измерений (определени й) | 0.1 |
| н1810 | - | - | - | 639400.80 | 2430382.4 8 | - | Метод спутниковых геодезически х измерений (определени й) | 0.1 |
| н1820 | - | - | - | 639389.45 | 2430383.9 8 | - | Метод спутниковых геодезически х измерений (определени й) | 0.1 |
| н1830 | - | - | - | 639388.95 | 2430381.8 3 | - | Метод спутниковых геодезически х измерений (определени й) | 0.1 |
| н1840 | - | - | - | 639387.10 | 2430365.3 3 | - | Метод спутниковых геодезически х измерений (определени й) | 0.1 |
| н1850 | - | - | - | 639391.30 | 2430364.5 3 | - | Метод спутниковых геодезически х измерений (определени й) | 0.1 |
| н1860 | - | - | - | 639391.25 | 2430363.8 3 | - | Метод спутниковых геодезически х измерений (определени й) | 0.1 |

1. Сведения о характерных точках контура объекта недвижимости с кадастровым номером : 70:06:0101003:1094 :

Система координат МСК 70, зона 2

Зона № 2

| Обозначение характерных точек контура | Содержатся в Едином государственном реестре недвижимости | | | Определены в ходе выполнения комплексных кадастровых работ | | | Метод определения координат | Формулы, примененные для расчета средней квадратической погрешности определения координат характерных точек (Mt), м, с подставленными в такие формулы значениями и итоговые (вычисленные) значения Mt, м |
|---------------------------------------|--|---|-----------|--|------------|-----------|---|--|
| | Координаты, м | | Радиус, м | Координаты, м | | Радиус, м | | |
| | X | Y | R | X | Y | R | | |
| 1 | 2 | 3 | 4 | 5 | 6 | 7 | 8 | 9 |
| н1870 | - | - | - | 639401.05 | 2430362.78 | - | Метод спутниковых геодезических измерений (определений) | 0.1 |
| н1790 | - | - | - | 639401.65 | 2430369.53 | - | Метод спутниковых геодезических измерений (определений) | 0.1 |

2. Сведения о характеристиках объекта недвижимости с кадастровым номером : 70:06:0101003:1094 :

| № п/п | Наименование характеристики | Значение характеристики |
|-------|---|---|
| 1 | 2 | 3 |
| 1. | Вид объекта недвижимости | здание |
| 2. | Ранее присвоенный государственный учетный номер (инвентарный) здания, сооружения, объекта незавершенного строительства | - |
| 3. | Кадастровый номер земельного участка (земельных участков), в границах которого (которых) расположены здание, сооружение, объект незавершенного строительства | - |
| 4. | Уникальный учетный номер кадастрового квартала, в границах которого расположены здание, сооружение, объект незавершенного строительства | 70:06:0101003 |
| 5. | Адрес здания, сооружения, объекта незавершенного строительства | Российская Федерация, Томская область, район Каргасокский, село Каргасок, улица Кирова, дом 2 |
| 5.1. | Сведения о местоположении здания, сооружения, объекта незавершенного строительства (при отсутствии адреса) в структурированном в соответствии с федеральной информационной адресной системой виде | - |
| 5.2. | Дополнительные сведения о местоположении | - |
| 6. | Иные сведения | - |

3. Пояснения к сведениям об объекте недвижимости с кадастровым номером 70:06:0101003:1094 :

| | |
|----|---|
| 1. | - |
|----|---|

Описание местоположения зданий, сооружений, объектов незавершенного строительства на земельном участке

1. Сведения о характерных точках контура объекта недвижимости с кадастровым номером : 70:06:0101003:1016 :

Система координат МСК 70, зона 2

Зона № 2

| Обозначение характерных точек контура | Содержатся в Едином государственном реестре недвижимости | | | Определены в ходе выполнения комплексных кадастровых работ | | | Метод опреде ления коор динат | Формулы, примененные для расчета средней квадратической погрешности определения координат характерных точек (Mt), м, с подставленными в такие формулы значениями и итоговые (вычисленные) значения Mt, м |
|---|--|---|---------------|---|----------------|---------------|--|--|
| | Координаты, м | | Ради ус, м | Координаты, м | | Ради ус, м | | |
| | X | Y | R | X | Y | R | | |
| 1 | 2 | 3 | 4 | 5 | 6 | 7 | 8 | 9 |
| н205О | - | - | - | 639499.11 | 2430035.3 2 | - | Метод спутниковых геодезически х измерений (определени й) | 0.1 |
| н206О | - | - | - | 639508.61 | 2430039.5 7 | - | Метод спутниковых геодезически х измерений (определени й) | 0.1 |
| н207О | - | - | - | 639505.16 | 2430047.7 7 | - | Метод спутниковых геодезически х измерений (определени й) | 0.1 |
| н208О | - | - | - | 639495.46 | 2430043.7 7 | - | Метод спутниковых геодезически х измерений (определени й) | 0.1 |
| н205О | - | - | - | 639499.11 | 2430035.3 2 | - | Метод спутниковых геодезически х измерений (определени й) | 0.1 |

2. Сведения о характеристиках объекта недвижимости с кадастровым номером : 70:06:0101003:1016 :

| № п/п | Наименование характеристики | Значение характеристики |
|-------|--|-------------------------|
| 1 | 2 | 3 |
| 1. | Вид объекта недвижимости | здание |
| 2. | Ранее присвоенный государственный учетный номер (инвентарный) здания, сооружения, объекта незавершенного строительства | - |
| 3. | Кадастровый номер земельного участка (земельных участков), в границах которого (которых) расположены здание, сооружение, объект незавершенного строительства | 70:06:0101003:75 |

2. Сведения о характеристиках объекта недвижимости с кадастровым номером : 70:06:0101003:1016 :

| № п/п | Наименование характеристики | Значение характеристики |
|-------|---|--|
| 1 | 2 | 3 |
| 4. | Уникальный учетный номер кадастрового квартала, в границах которого расположены здание, сооружение, объект незавершенного строительства | 70:06:0101003 |
| 5. | Адрес здания, сооружения, объекта незавершенного строительства | Российская Федерация, Томская область, район Каргасокский, село Каргасок, улица Кирова, дом 26 |
| 5.1. | Сведения о местоположении здания, сооружения, объекта незавершенного строительства (при отсутствии адреса) в структурированном в соответствии с федеральной информационной адресной системой виде | - |
| 5.2. | Дополнительные сведения о местоположении | - |
| 6. | Иные сведения | - |

3. Пояснения к сведениям об объекте недвижимости с кадастровым номером 70:06:0101003:1016 :

| | |
|----|---|
| 1. | - |
|----|---|

Описание местоположения зданий, сооружений, объектов незавершенного строительства на земельном участке

**1. Сведения о характерных точках контура объекта недвижимости
с кадастровым номером : 70:06:0101003:727 :**

Система координат МСК 70, зона 2

Зона № 2

| Обозначение характерных точек контура | Содержатся в Едином государственном реестре недвижимости | | | Определены в ходе выполнения комплексных кадастровых работ | | | Метод опреде ления коор динат | Формулы, примененные для расчета средней квадратической погрешности определения координат характерных точек (Mt), м, с подставленными в такие формулы значениями и итоговые (вычисленные) значения Mt, м |
|---|--|---|---------------|---|----------------|---------------|--|--|
| | Координаты, м | | Ради ус, м | Координаты, м | | Ради ус, м | | |
| | X | Y | R | X | Y | R | | |
| 1 | 2 | 3 | 4 | 5 | 6 | 7 | 8 | 9 |
| н2160 | - | - | - | 639580.31 | 2429862.6 8 | - | Метод спутниковых геодезически х измерений (определени й) | 0.1 |
| н2170 | - | - | - | 639567.11 | 2429857.7 8 | - | Метод спутниковых геодезически х измерений (определени й) | 0.1 |
| н2180 | - | - | - | 639571.16 | 2429846.8 3 | - | Метод спутниковых геодезически х измерений (определени й) | 0.1 |
| н2190 | - | - | - | 639584.71 | 2429851.9 8 | - | Метод спутниковых геодезически х измерений (определени й) | 0.1 |
| н2160 | - | - | - | 639580.31 | 2429862.6 8 | - | Метод спутниковых геодезически х измерений (определени й) | 0.1 |

**2. Сведения о характеристиках объекта недвижимости
с кадастровым номером : 70:06:0101003:727 :**

| № п/п | Наименование характеристики | Значение характеристики |
|-------|--|-------------------------|
| 1 | 2 | 3 |
| 1. | Вид объекта недвижимости | здание |
| 2. | Ранее присвоенный государственный учетный номер (инвентарный) здания, сооружения, объекта незавершенного строительства | - |
| 3. | Кадастровый номер земельного участка (земельных участков), в границах которого (которых) расположены здание, сооружение, объект незавершенного строительства | 70:06:0101003:315 |

2. Сведения о характеристиках объекта недвижимости с кадастровым номером : 70:06:0101003:727 :

| № п/п | Наименование характеристики | Значение характеристики |
|-------|---|--|
| 1 | 2 | 3 |
| 4. | Уникальный учетный номер кадастрового квартала, в границах которого расположены здание, сооружение, объект незавершенного строительства | 70:06:0101003 |
| 5. | Адрес здания, сооружения, объекта незавершенного строительства | Российская Федерация, Томская область, район Каргасокский, село Каргасок, улица Кирова, дом 40 |
| 5.1. | Сведения о местоположении здания, сооружения, объекта незавершенного строительства (при отсутствии адреса) в структурированном в соответствии с федеральной информационной адресной системой виде | - |
| 5.2. | Дополнительные сведения о местоположении | - |
| 6. | Иные сведения | - |

3. Пояснения к сведениям об объекте недвижимости с кадастровым номером 70:06:0101003:727 :

| | |
|----|---|
| 1. | - |
|----|---|

Описание местоположения зданий, сооружений, объектов незавершенного строительства на земельном участке

1. Сведения о характерных точках контура объекта недвижимости с кадастровым номером : 70:06:0101003:1099 :

Система координат МСК 70, зона 2

Зона № 2

| Обозначение характерных точек контура | Содержатся в Едином государственном реестре недвижимости | | | Определены в ходе выполнения комплексных кадастровых работ | | | Метод определения координат | Формулы, примененные для расчета средней квадратической погрешности определения координат характерных точек (Mt), м, с подставленными в такие формулы значениями и итоговые (вычисленные) значения Mt, м |
|---------------------------------------|--|---|-----------|--|------------|-----------|---|--|
| | Координаты, м | | Радиус, м | Координаты, м | | Радиус, м | | |
| | X | Y | R | X | Y | R | | |
| 1 | 2 | 3 | 4 | 5 | 6 | 7 | 8 | 9 |
| н2240 | - | - | - | 639585.31 | 2429838.18 | - | Метод спутниковых геодезических измерений (определений) | 0.1 |
| н2250 | - | - | - | 639575.61 | 2429834.53 | - | Метод спутниковых геодезических измерений (определений) | 0.1 |
| н2260 | - | - | - | 639578.71 | 2429826.43 | - | Метод спутниковых геодезических измерений (определений) | 0.1 |
| н2270 | - | - | - | 639588.66 | 2429829.83 | - | Метод спутниковых геодезических измерений (определений) | 0.1 |
| н2240 | - | - | - | 639585.31 | 2429838.18 | - | Метод спутниковых геодезических измерений (определений) | 0.1 |

2. Сведения о характеристиках объекта недвижимости с кадастровым номером : 70:06:0101003:1099 :

| № п/п | Наименование характеристики | Значение характеристики |
|-------|--|-------------------------|
| 1 | 2 | 3 |
| 1. | Вид объекта недвижимости | здание |
| 2. | Ранее присвоенный государственный учетный номер (инвентарный) здания, сооружения, объекта незавершенного строительства | - |
| 3. | Кадастровый номер земельного участка (земельных участков), в границах которого (которых) расположены здание, сооружение, объект незавершенного строительства | 70:06:0101003:1790 |

2. Сведения о характеристиках объекта недвижимости с кадастровым номером : 70:06:0101003:1099 :

| № п/п | Наименование характеристики | Значение характеристики |
|-------|---|--|
| 1 | 2 | 3 |
| 4. | Уникальный учетный номер кадастрового квартала, в границах которого расположены здание, сооружение, объект незавершенного строительства | 70:06:0101003 |
| 5. | Адрес здания, сооружения, объекта незавершенного строительства | Российская Федерация, Томская область, район Каргасокский, село Каргасок, улица Кирова, дом 42 |
| 5.1. | Сведения о местоположении здания, сооружения, объекта незавершенного строительства (при отсутствии адреса) в структурированном в соответствии с федеральной информационной адресной системой виде | - |
| 5.2. | Дополнительные сведения о местоположении | - |
| 6. | Иные сведения | - |

3. Пояснения к сведениям об объекте недвижимости с кадастровым номером 70:06:0101003:1099 :

| | |
|----|---|
| 1. | - |
|----|---|

Описание местоположения зданий, сооружений, объектов незавершенного строительства на земельном участке

**1. Сведения о характерных точках контура объекта недвижимости
с кадастровым номером : 70:06:0101003:728 :**

Система координат МСК 70, зона 2

Зона № 2

| Обозначение характерных точек контура | Содержатся в Едином государственном реестре недвижимости | | | Определены в ходе выполнения комплексных кадастровых работ | | | Метод опреде ления коор динат | Формулы, примененные для расчета средней квадратической погрешности определения координат характерных точек (Mt), м, с подставленными в такие формулы значениями и итоговые (вычисленные) значения Mt, м |
|---|--|---|---------------|---|----------------|---------------|--|--|
| | Координаты, м | | Ради ус, м | Координаты, м | | Ради ус, м | | |
| | X | Y | R | X | Y | R | | |
| 1 | 2 | 3 | 4 | 5 | 6 | 7 | 8 | 9 |
| н231О | - | - | - | 639586.87 | 2429804.7 0 | - | Метод спутниковых геодезически х измерений (определени й) | 0.1 |
| н232О | - | - | - | 639595.12 | 2429807.9 0 | - | Метод спутниковых геодезически х измерений (определени й) | 0.1 |
| н233О | - | - | - | 639591.27 | 2429817.7 5 | - | Метод спутниковых геодезически х измерений (определени й) | 0.1 |
| н234О | - | - | - | 639583.37 | 2429814.6 0 | - | Метод спутниковых геодезически х измерений (определени й) | 0.1 |
| н231О | - | - | - | 639586.87 | 2429804.7 0 | - | Метод спутниковых геодезически х измерений (определени й) | 0.1 |

**2. Сведения о характеристиках объекта недвижимости
с кадастровым номером : 70:06:0101003:728 :**

| № п/п | Наименование характеристики | Значение характеристики |
|-------|--|-------------------------|
| 1 | 2 | 3 |
| 1. | Вид объекта недвижимости | здание |
| 2. | Ранее присвоенный государственный учетный номер (инвентарный) здания, сооружения, объекта незавершенного строительства | - |
| 3. | Кадастровый номер земельного участка (земельных участков), в границах которого (которых) расположены здание, сооружение, объект незавершенного строительства | 70:06:0101003:317 |

2. Сведения о характеристиках объекта недвижимости с кадастровым номером : 70:06:0101003:728 :

| № п/п | Наименование характеристики | Значение характеристики |
|--------------|---|--|
| 1 | 2 | 3 |
| 4. | Уникальный учетный номер кадастрового квартала, в границах которого расположены здание, сооружение, объект незавершенного строительства | 70:06:0101003 |
| 5. | Адрес здания, сооружения, объекта незавершенного строительства | Российская Федерация, Томская область, район Каргасокский, село Каргасок, улица Кирова, дом 44 |
| 5.1. | Сведения о местоположении здания, сооружения, объекта незавершенного строительства (при отсутствии адреса) в структурированном в соответствии с федеральной информационной адресной системой виде | - |
| 5.2. | Дополнительные сведения о местоположении | - |
| 6. | Иные сведения | - |

3. Пояснения к сведениям об объекте недвижимости с кадастровым номером 70:06:0101003:728 :

| | |
|----|---|
| 1. | - |
|----|---|

Описание местоположения зданий, сооружений, объектов незавершенного строительства на земельном участке

**1. Сведения о характерных точках контура объекта недвижимости
с кадастровым номером : 70:06:0101003:839 :**

Система координат МСК 70, зона 2

Зона № 2

| Обозначение характерных точек контура | Содержатся в Едином государственном реестре недвижимости | | | Определены в ходе выполнения комплексных кадастровых работ | | | Метод опреде ления коор динат | Формулы, примененные для расчета средней квадратической погрешности определения координат характерных точек (Mt), м, с подставленными в такие формулы значениями и итоговые (вычисленные) значения Mt, м |
|---|--|---|---------------|---|----------------|---------------|--|--|
| | Координаты, м | | Ради ус, м | Координаты, м | | Ради ус, м | | |
| | X | Y | R | X | Y | R | | |
| 1 | 2 | 3 | 4 | 5 | 6 | 7 | 8 | 9 |
| н2350 | - | - | - | 639595.22 | 2429783.9 0 | - | Метод спутниковых геодезически х измерений (определени й) | 0.1 |
| н2360 | - | - | - | 639603.87 | 2429787.3 0 | - | Метод спутниковых геодезически х измерений (определени й) | 0.1 |
| н2370 | - | - | - | 639599.72 | 2429797.9 0 | - | Метод спутниковых геодезически х измерений (определени й) | 0.1 |
| н2380 | - | - | - | 639591.22 | 2429794.3 5 | - | Метод спутниковых геодезически х измерений (определени й) | 0.1 |
| н2350 | - | - | - | 639595.22 | 2429783.9 0 | - | Метод спутниковых геодезически х измерений (определени й) | 0.1 |

**2. Сведения о характеристиках объекта недвижимости
с кадастровым номером : 70:06:0101003:839 :**

| № п/п | Наименование характеристики | Значение характеристики |
|-------|--|-------------------------|
| 1 | 2 | 3 |
| 1. | Вид объекта недвижимости | здание |
| 2. | Ранее присвоенный государственный учетный номер (инвентарный) здания, сооружения, объекта незавершенного строительства | - |
| 3. | Кадастровый номер земельного участка (земельных участков), в границах которого (которых) расположены здание, сооружение, объект незавершенного строительства | 70:06:0101003:90 |

2. Сведения о характеристиках объекта недвижимости с кадастровым номером : 70:06:0101003:839 :

| № п/п | Наименование характеристики | Значение характеристики |
|-------|---|--|
| 1 | 2 | 3 |
| 4. | Уникальный учетный номер кадастрового квартала, в границах которого расположены здание, сооружение, объект незавершенного строительства | 70:06:0101003 |
| 5. | Адрес здания, сооружения, объекта незавершенного строительства | Российская Федерация, Томская область, район Каргасокский, село Каргасок, улица Кирова, дом 46 |
| 5.1. | Сведения о местоположении здания, сооружения, объекта незавершенного строительства (при отсутствии адреса) в структурированном в соответствии с федеральной информационной адресной системой виде | - |
| 5.2. | Дополнительные сведения о местоположении | - |
| 6. | Иные сведения | - |

3. Пояснения к сведениям об объекте недвижимости с кадастровым номером 70:06:0101003:839 :

| | |
|----|---|
| 1. | - |
|----|---|

Описание местоположения зданий, сооружений, объектов незавершенного строительства на земельном участке

**1. Сведения о характерных точках контура объекта недвижимости
с кадастровым номером : 70:06:0101003:1101 :**

Система координат МСК 70, зона 2

Зона № 2

| Обозначение характерных точек контура | Содержатся в Едином государственном реестре недвижимости | | | Определены в ходе выполнения комплексных кадастровых работ | | | Метод опреде ления коор динат | Формулы, примененные для расчета средней квадратической погрешности определения координат характерных точек (Mt), м, с подставленными в такие формулы значениями и итоговые (вычисленные) значения Mt, м |
|---|--|---|---------------|---|----------------|---------------|--|--|
| | Координаты, м | | Ради ус, м | Координаты, м | | Ради ус, м | | |
| | X | Y | R | X | Y | R | | |
| 1 | 2 | 3 | 4 | 5 | 6 | 7 | 8 | 9 |
| н2390 | - | - | - | 639621.92 | 2429770.0 0 | - | Метод спутниковых геодезически х измерений (определени й) | 0.1 |
| н2400 | - | - | - | 639610.43 | 2429765.6 2 | - | Метод спутниковых геодезически х измерений (определени й) | 0.1 |
| н2410 | - | - | - | 639614.17 | 2429756.7 0 | - | Метод спутниковых геодезически х измерений (определени й) | 0.1 |
| н2420 | - | - | - | 639625.25 | 2429761.2 4 | - | Метод спутниковых геодезически х измерений (определени й) | 0.1 |
| н2390 | - | - | - | 639621.92 | 2429770.0 0 | - | Метод спутниковых геодезически х измерений (определени й) | 0.1 |

**2. Сведения о характеристиках объекта недвижимости
с кадастровым номером : 70:06:0101003:1101 :**

| № п/п | Наименование характеристики | Значение характеристики |
|-------|--|-------------------------|
| 1 | 2 | 3 |
| 1. | Вид объекта недвижимости | здание |
| 2. | Ранее присвоенный государственный учетный номер (инвентарный) здания, сооружения, объекта незавершенного строительства | - |
| 3. | Кадастровый номер земельного участка (земельных участков), в границах которого (которых) расположены здание, сооружение, объект незавершенного строительства | 70:06:0101003:518 |

2. Сведения о характеристиках объекта недвижимости с кадастровым номером : 70:06:0101003:1101 :

| № п/п | Наименование характеристики | Значение характеристики |
|--------------|---|--|
| 1 | 2 | 3 |
| 4. | Уникальный учетный номер кадастрового квартала, в границах которого расположены здание, сооружение, объект незавершенного строительства | 70:06:0101003 |
| 5. | Адрес здания, сооружения, объекта незавершенного строительства | Российская Федерация, Томская область, район Каргасокский, село Каргасок, улица Кирова, дом 48 |
| 5.1. | Сведения о местоположении здания, сооружения, объекта незавершенного строительства (при отсутствии адреса) в структурированном в соответствии с федеральной информационной адресной системой виде | - |
| 5.2. | Дополнительные сведения о местоположении | - |
| 6. | Иные сведения | - |

3. Пояснения к сведениям об объекте недвижимости с кадастровым номером 70:06:0101003:1101 :

| | |
|----|---|
| 1. | - |
|----|---|

Описание местоположения зданий, сооружений, объектов незавершенного строительства на земельном участке

1. Сведения о характерных точках контура объекта недвижимости с кадастровым номером : 70:06:0101003:720 :

Система координат МСК 70, зона 2

Зона № 2

| Обозначение характерных точек контура | Содержатся в Едином государственном реестре недвижимости | | | Определены в ходе выполнения комплексных кадастровых работ | | | Метод опреде ления коор динат | Формулы, примененные для расчета средней квадратической погрешности определения координат характерных точек (Mt), м, с подставленными в такие формулы значениями и итоговые (вычисленные) значения Mt, м |
|---|--|---|---------------|---|----------------|---------------|--|--|
| | Координаты, м | | Ради ус, м | Координаты, м | | Ради ус, м | | |
| | X | Y | R | X | Y | R | | |
| 1 | 2 | 3 | 4 | 5 | 6 | 7 | 8 | 9 |
| н2480 | - | - | - | 639667.11 | 2429587.3 6 | - | Метод спутниковых геодезически х измерений (определени й) | 0.1 |
| н2490 | - | - | - | 639677.56 | 2429591.3 1 | - | Метод спутниковых геодезически х измерений (определени й) | 0.1 |
| н2500 | - | - | - | 639674.51 | 2429599.4 6 | - | Метод спутниковых геодезически х измерений (определени й) | 0.1 |
| н2510 | - | - | - | 639663.91 | 2429595.4 1 | - | Метод спутниковых геодезически х измерений (определени й) | 0.1 |
| н2480 | - | - | - | 639667.11 | 2429587.3 6 | - | Метод спутниковых геодезически х измерений (определени й) | 0.1 |

2. Сведения о характеристиках объекта недвижимости с кадастровым номером : 70:06:0101003:720 :

| № п/п | Наименование характеристики | Значение характеристики |
|-------|--|-------------------------|
| 1 | 2 | 3 |
| 1. | Вид объекта недвижимости | здание |
| 2. | Ранее присвоенный государственный учетный номер (инвентарный) здания, сооружения, объекта незавершенного строительства | - |
| 3. | Кадастровый номер земельного участка (земельных участков), в границах которого (которых) расположены здание, сооружение, объект незавершенного строительства | 70:06:0101003:23 |

2. Сведения о характеристиках объекта недвижимости с кадастровым номером : 70:06:0101003:720 :

| № п/п | Наименование характеристики | Значение характеристики |
|-------|---|--|
| 1 | 2 | 3 |
| 4. | Уникальный учетный номер кадастрового квартала, в границах которого расположены здание, сооружение, объект незавершенного строительства | 70:06:0101003 |
| 5. | Адрес здания, сооружения, объекта незавершенного строительства | Российская Федерация, Томская область, район Каргасокский, село Каргасок, улица Кирова, дом 60 |
| 5.1. | Сведения о местоположении здания, сооружения, объекта незавершенного строительства (при отсутствии адреса) в структурированном в соответствии с федеральной информационной адресной системой виде | - |
| 5.2. | Дополнительные сведения о местоположении | - |
| 6. | Иные сведения | - |

3. Пояснения к сведениям об объекте недвижимости с кадастровым номером 70:06:0101003:720 :

| | |
|----|---|
| 1. | - |
| | |

Описание местоположения зданий, сооружений, объектов незавершенного строительства на земельном участке

**1. Сведения о характерных точках контура объекта недвижимости
с кадастровым номером : 70:06:0101003:1059 :**

Система координат МСК 70, зона 2

Зона № 2

| Обозначение характерных точек контура | Содержатся в Едином государственном реестре недвижимости | | | Определены в ходе выполнения комплексных кадастровых работ | | | Метод опреде ления коор динат | Формулы, примененные для расчета средней квадратической погрешности определения координат характерных точек (Mt), м, с подставленными в такие формулы значениями и итоговые (вычисленные) значения Mt, м |
|---|--|---|---------------|---|----------------|---------------|--|--|
| | Координаты, м | | Ради ус, м | Координаты, м | | Ради ус, м | | |
| | X | Y | R | X | Y | R | | |
| 1 | 2 | 3 | 4 | 5 | 6 | 7 | 8 | 9 |
| н2640 | - | - | - | 639679.96 | 2429555.1 6 | - | Метод спутниковых геодезически х измерений (определени й) | 0.1 |
| н2650 | - | - | - | 639688.56 | 2429558.7 6 | - | Метод спутниковых геодезически х измерений (определени й) | 0.1 |
| н2660 | - | - | - | 639684.12 | 2429569.4 2 | - | Метод спутниковых геодезически х измерений (определени й) | 0.1 |
| н2670 | - | - | - | 639675.65 | 2429565.9 7 | - | Метод спутниковых геодезически х измерений (определени й) | 0.1 |
| н2640 | - | - | - | 639679.96 | 2429555.1 6 | - | Метод спутниковых геодезически х измерений (определени й) | 0.1 |

**2. Сведения о характеристиках объекта недвижимости
с кадастровым номером : 70:06:0101003:1059 :**

| № п/п | Наименование характеристики | Значение характеристики |
|-------|--|-------------------------|
| 1 | 2 | 3 |
| 1. | Вид объекта недвижимости | здание |
| 2. | Ранее присвоенный государственный учетный номер (инвентарный) здания, сооружения, объекта незавершенного строительства | - |
| 3. | Кадастровый номер земельного участка (земельных участков), в границах которого (которых) расположены здание, сооружение, объект незавершенного строительства | 70:06:0101003:329 |

2. Сведения о характеристиках объекта недвижимости с кадастровым номером : 70:06:0101003:1059 :

| № п/п | Наименование характеристики | Значение характеристики |
|-------|---|--|
| 1 | 2 | 3 |
| 4. | Уникальный учетный номер кадастрового квартала, в границах которого расположены здание, сооружение, объект незавершенного строительства | 70:06:0101003 |
| 5. | Адрес здания, сооружения, объекта незавершенного строительства | Российская Федерация, Томская область, район Каргасокский, село Каргасок, улица Кирова, дом 62 |
| 5.1. | Сведения о местоположении здания, сооружения, объекта незавершенного строительства (при отсутствии адреса) в структурированном в соответствии с федеральной информационной адресной системой виде | - |
| 5.2. | Дополнительные сведения о местоположении | - |
| 6. | Иные сведения | - |

3. Пояснения к сведениям об объекте недвижимости с кадастровым номером 70:06:0101003:1059 :

| | |
|----|---|
| 1. | - |
|----|---|

Описание местоположения зданий, сооружений, объектов незавершенного строительства на земельном участке

**1. Сведения о характерных точках контура объекта недвижимости
с кадастровым номером : 70:06:0101003:837 :**

Система координат МСК 70, зона 2

Зона № 2

| Обозначение характерных точек контура | Содержатся в Едином государственном реестре недвижимости | | | Определены в ходе выполнения комплексных кадастровых работ | | | Метод опреде ления коор динат | Формулы, примененные для расчета средней квадратической погрешности определения координат характерных точек (Mt), м, с подставленными в такие формулы значениями и итоговые (вычисленные) значения Mt, м |
|---|--|---|---------------|---|----------------|---------------|--|--|
| | Координаты, м | | Ради ус, м | Координаты, м | | Ради ус, м | | |
| | X | Y | R | X | Y | R | | |
| 1 | 2 | 3 | 4 | 5 | 6 | 7 | 8 | 9 |
| н2760 | - | - | - | 639696.16 | 2429542.3 6 | - | Метод спутниковых геодезически х измерений (определени й) | 0.1 |
| н2770 | - | - | - | 639686.86 | 2429538.6 6 | - | Метод спутниковых геодезически х измерений (определени й) | 0.1 |
| н2780 | - | - | - | 639689.31 | 2429531.9 1 | - | Метод спутниковых геодезически х измерений (определени й) | 0.1 |
| н2790 | - | - | - | 639698.76 | 2429535.3 6 | - | Метод спутниковых геодезически х измерений (определени й) | 0.1 |
| н2760 | - | - | - | 639696.16 | 2429542.3 6 | - | Метод спутниковых геодезически х измерений (определени й) | 0.1 |

**2. Сведения о характеристиках объекта недвижимости
с кадастровым номером : 70:06:0101003:837 :**

| № п/п | Наименование характеристики | Значение характеристики |
|-------|--|-------------------------|
| 1 | 2 | 3 |
| 1. | Вид объекта недвижимости | здание |
| 2. | Ранее присвоенный государственный учетный номер (инвентарный) здания, сооружения, объекта незавершенного строительства | - |
| 3. | Кадастровый номер земельного участка (земельных участков), в границах которого (которых) расположены здание, сооружение, объект незавершенного строительства | 70:06:0101003:331 |

2. Сведения о характеристиках объекта недвижимости с кадастровым номером : 70:06:0101003:837 :

| № п/п | Наименование характеристики | Значение характеристики |
|-------|---|--|
| 1 | 2 | 3 |
| 4. | Уникальный учетный номер кадастрового квартала, в границах которого расположены здание, сооружение, объект незавершенного строительства | 70:06:0101003 |
| 5. | Адрес здания, сооружения, объекта незавершенного строительства | Российская Федерация, Томская область, район Каргасокский, село Каргасок, улица Кирова, дом 64 |
| 5.1. | Сведения о местоположении здания, сооружения, объекта незавершенного строительства (при отсутствии адреса) в структурированном в соответствии с федеральной информационной адресной системой виде | - |
| 5.2. | Дополнительные сведения о местоположении | - |
| 6. | Иные сведения | - |

3. Пояснения к сведениям об объекте недвижимости с кадастровым номером 70:06:0101003:837 :

| | |
|----|---|
| 1. | - |
|----|---|

Описание местоположения зданий, сооружений, объектов незавершенного строительства на земельном участке

1. Сведения о характерных точках контура объекта недвижимости с кадастровым номером : 70:06:0101003:1057 :

Система координат МСК 70, зона 2

Зона № 2

| Обозначение характерных точек контура | Содержатся в Едином государственном реестре недвижимости | | | Определены в ходе выполнения комплексных кадастровых работ | | | Метод опреде ления коор динат | Формулы, примененные для расчета средней квадратической погрешности определения координат характерных точек (Mt), м, с подставленными в такие формулы значениями и итоговые (вычисленные) значения Mt, м |
|---|--|---|---------------|---|----------------|---------------|--|--|
| | Координаты, м | | Ради ус, м | Координаты, м | | Ради ус, м | | |
| | X | Y | R | X | Y | R | | |
| 1 | 2 | 3 | 4 | 5 | 6 | 7 | 8 | 9 |
| н2800 | - | - | - | 639706.46 | 2429530.4 1 | - | Метод спутниковых геодезически х измерений (определени й) | 0.1 |
| н2810 | - | - | - | 639691.91 | 2429524.2 1 | - | Метод спутниковых геодезически х измерений (определени й) | 0.1 |
| н2820 | - | - | - | 639696.46 | 2429512.6 6 | - | Метод спутниковых геодезически х измерений (определени й) | 0.1 |
| н2830 | - | - | - | 639711.11 | 2429518.8 6 | - | Метод спутниковых геодезически х измерений (определени й) | 0.1 |
| н2800 | - | - | - | 639706.46 | 2429530.4 1 | - | Метод спутниковых геодезически х измерений (определени й) | 0.1 |

2. Сведения о характеристиках объекта недвижимости с кадастровым номером : 70:06:0101003:1057 :

| № п/п | Наименование характеристики | Значение характеристики |
|-------|--|-------------------------|
| 1 | 2 | 3 |
| 1. | Вид объекта недвижимости | здание |
| 2. | Ранее присвоенный государственный учетный номер (инвентарный) здания, сооружения, объекта незавершенного строительства | - |
| 3. | Кадастровый номер земельного участка (земельных участков), в границах которого (которых) расположены здание, сооружение, объект незавершенного строительства | 70:06:0101003:332 |

2. Сведения о характеристиках объекта недвижимости с кадастровым номером : 70:06:0101003:1057 :

| № п/п | Наименование характеристики | Значение характеристики |
|--------------|---|--|
| 1 | 2 | 3 |
| 4. | Уникальный учетный номер кадастрового квартала, в границах которого расположены здание, сооружение, объект незавершенного строительства | 70:06:0101003 |
| 5. | Адрес здания, сооружения, объекта незавершенного строительства | Российская Федерация, Томская область, район Каргасокский, село Каргасок, улица Кирова, дом 66 |
| 5.1. | Сведения о местоположении здания, сооружения, объекта незавершенного строительства (при отсутствии адреса) в структурированном в соответствии с федеральной информационной адресной системой виде | - |
| 5.2. | Дополнительные сведения о местоположении | - |
| 6. | Иные сведения | - |

3. Пояснения к сведениям об объекте недвижимости с кадастровым номером 70:06:0101003:1057 :

| | |
|----|---|
| 1. | - |
|----|---|

Описание местоположения зданий, сооружений, объектов незавершенного строительства на земельном участке

**1. Сведения о характерных точках контура объекта недвижимости
с кадастровым номером : 70:06:0101003:1002 :**

Система координат МСК 70, зона 2

Зона № 2

| Обозначение характерных точек контура | Содержатся в Едином государственном реестре недвижимости | | | Определены в ходе выполнения комплексных кадастровых работ | | | Метод опреде ления коор динат | Формулы, примененные для расчета средней квадратической погрешности определения координат характерных точек (Mt), м, с подставленными в такие формулы значениями и итоговые (вычисленные) значения Mt, м |
|---|--|---|---------------|---|----------------|---------------|--|--|
| | Координаты, м | | Ради ус, м | Координаты, м | | Ради ус, м | | |
| | X | Y | R | X | Y | R | | |
| 1 | 2 | 3 | 4 | 5 | 6 | 7 | 8 | 9 |
| н5160 | - | - | - | 639218.56 | 2429473.7 8 | - | Метод спутниковых геодезически х измерений (определени й) | 0.1 |
| н5170 | - | - | - | 639227.44 | 2429477.7 0 | - | Метод спутниковых геодезически х измерений (определени й) | 0.1 |
| н5180 | - | - | - | 639223.52 | 2429486.5 8 | - | Метод спутниковых геодезически х измерений (определени й) | 0.1 |
| н5190 | - | - | - | 639214.88 | 2429482.5 8 | - | Метод спутниковых геодезически х измерений (определени й) | 0.1 |
| н5160 | - | - | - | 639218.56 | 2429473.7 8 | - | Метод спутниковых геодезически х измерений (определени й) | 0.1 |

**2. Сведения о характеристиках объекта недвижимости
с кадастровым номером : 70:06:0101003:1002 :**

| № п/п | Наименование характеристики | Значение характеристики |
|-------|--|-------------------------|
| 1 | 2 | 3 |
| 1. | Вид объекта недвижимости | здание |
| 2. | Ранее присвоенный государственный учетный номер (инвентарный) здания, сооружения, объекта незавершенного строительства | - |
| 3. | Кадастровый номер земельного участка (земельных участков), в границах которого (которых) расположены здание, сооружение, объект незавершенного строительства | 70:06:0101003:636 |

2. Сведения о характеристиках объекта недвижимости с кадастровым номером : 70:06:0101003:1002 :

| № п/п | Наименование характеристики | Значение характеристики |
|-------|---|---|
| 1 | 2 | 3 |
| 4. | Уникальный учетный номер кадастрового квартала, в границах которого расположены здание, сооружение, объект незавершенного строительства | 70:06:0101003 |
| 5. | Адрес здания, сооружения, объекта незавершенного строительства | Российская Федерация, Томская область, район Каргасокский, село Каргасок, улица Водников, дом 7 |
| 5.1. | Сведения о местоположении здания, сооружения, объекта незавершенного строительства (при отсутствии адреса) в структурированном в соответствии с федеральной информационной адресной системой виде | - |
| 5.2. | Дополнительные сведения о местоположении | - |
| 6. | Иные сведения | - |

3. Пояснения к сведениям об объекте недвижимости с кадастровым номером 70:06:0101003:1002 :

| | |
|----|---|
| 1. | - |
|----|---|

Описание местоположения зданий, сооружений, объектов незавершенного строительства на земельном участке

1. Сведения о характерных точках контура объекта недвижимости с кадастровым номером : 70:06:0101003:1048 :

Система координат МСК 70, зона 2

Зона № 2

| Обозначение характерных точек контура | Содержатся в Едином государственном реестре недвижимости | | | Определены в ходе выполнения комплексных кадастровых работ | | | Метод определения координат | Формулы, примененные для расчета средней квадратической погрешности определения координат характерных точек (Mt), м, с подставленными в такие формулы значениями и итоговые (вычисленные) значения Mt, м |
|---------------------------------------|--|---|-----------|--|------------|-----------|---|--|
| | Координаты, м | | Радиус, м | Координаты, м | | Радиус, м | | |
| | X | Y | R | X | Y | R | | |
| 1 | 2 | 3 | 4 | 5 | 6 | 7 | 8 | 9 |
| н5200 | - | - | - | 639520.70 | 2429010.14 | - | Метод спутниковых геодезических измерений (определений) | 0.1 |
| н5210 | - | - | - | 639507.82 | 2429003.91 | - | Метод спутниковых геодезических измерений (определений) | 0.1 |
| н5220 | - | - | - | 639512.09 | 2428994.46 | - | Метод спутниковых геодезических измерений (определений) | 0.1 |
| н5230 | - | - | - | 639524.97 | 2429000.20 | - | Метод спутниковых геодезических измерений (определений) | 0.1 |
| н5200 | - | - | - | 639520.70 | 2429010.14 | - | Метод спутниковых геодезических измерений (определений) | 0.1 |

2. Сведения о характеристиках объекта недвижимости с кадастровым номером : 70:06:0101003:1048 :

| № п/п | Наименование характеристики | Значение характеристики |
|-------|--|-------------------------|
| 1 | 2 | 3 |
| 1. | Вид объекта недвижимости | здание |
| 2. | Ранее присвоенный государственный учетный номер (инвентарный) здания, сооружения, объекта незавершенного строительства | - |
| 3. | Кадастровый номер земельного участка (земельных участков), в границах которого (которых) расположены здание, сооружение, объект незавершенного строительства | 70:06:0101003:503 |

2. Сведения о характеристиках объекта недвижимости с кадастровым номером : 70:06:0101003:1048 :

| № п/п | Наименование характеристики | Значение характеристики |
|--------------|---|--|
| 1 | 2 | 3 |
| 4. | Уникальный учетный номер кадастрового квартала, в границах которого расположены здание, сооружение, объект незавершенного строительства | 70:06:0101003 |
| 5. | Адрес здания, сооружения, объекта незавершенного строительства | Российская Федерация, 636700, Томская область, район Каргасокский, село Каргасок, улица Водников |
| 5.1. | Сведения о местоположении здания, сооружения, объекта незавершенного строительства (при отсутствии адреса) в структурированном в соответствии с федеральной информационной адресной системой виде | - |
| 5.2. | Дополнительные сведения о местоположении | - |
| 6. | Иные сведения | - |

3. Пояснения к сведениям об объекте недвижимости с кадастровым номером 70:06:0101003:1048 :

| | |
|----|---|
| 1. | - |
|----|---|

Описание местоположения зданий, сооружений, объектов незавершенного строительства на земельном участке

**1. Сведения о характерных точках контура объекта недвижимости
с кадастровым номером : 70:06:0101003:947 :**

Система координат МСК 70, зона 2

Зона № 2

| Обозначение характерных точек контура | Содержатся в Едином государственном реестре недвижимости | | | Определены в ходе выполнения комплексных кадастровых работ | | | Метод опреде ления коор динат | Формулы, примененные для расчета средней квадратической погрешности определения координат характерных точек (Mt), м, с подставленными в такие формулы значениями и итоговые (вычисленные) значения Mt, м |
|---|--|---|---------------|---|----------------|---------------|--|--|
| | Координаты, м | | Ради ус, м | Координаты, м | | Ради ус, м | | |
| | X | Y | R | X | Y | R | | |
| 1 | 2 | 3 | 4 | 5 | 6 | 7 | 8 | 9 |
| н5240 | - | - | - | 639518.14 | 2428985.9 1 | - | Метод спутниковых геодезически х измерений (определени й) | 0.1 |
| н5250 | - | - | - | 639510.89 | 2428983.0 1 | - | Метод спутниковых геодезически х измерений (определени й) | 0.1 |
| н5260 | - | - | - | 639513.39 | 2428977.5 1 | - | Метод спутниковых геодезически х измерений (определени й) | 0.1 |
| н5270 | - | - | - | 639520.69 | 2428980.7 1 | - | Метод спутниковых геодезически х измерений (определени й) | 0.1 |
| н5240 | - | - | - | 639518.14 | 2428985.9 1 | - | Метод спутниковых геодезически х измерений (определени й) | 0.1 |

**2. Сведения о характеристиках объекта недвижимости
с кадастровым номером : 70:06:0101003:947 :**

| № п/п | Наименование характеристики | Значение характеристики |
|-------|--|-------------------------|
| 1 | 2 | 3 |
| 1. | Вид объекта недвижимости | здание |
| 2. | Ранее присвоенный государственный учетный номер (инвентарный) здания, сооружения, объекта незавершенного строительства | - |
| 3. | Кадастровый номер земельного участка (земельных участков), в границах которого (которых) расположены здание, сооружение, объект незавершенного строительства | 70:06:0101003:503 |

2. Сведения о характеристиках объекта недвижимости с кадастровым номером : 70:06:0101003:947 :

| № п/п | Наименование характеристики | Значение характеристики |
|-------|---|--|
| 1 | 2 | 3 |
| 4. | Уникальный учетный номер кадастрового квартала, в границах которого расположены здание, сооружение, объект незавершенного строительства | 70:06:0101003 |
| 5. | Адрес здания, сооружения, объекта незавершенного строительства | Российская Федерация, Томская область, район Каргасокский, село Каргасок, улица Водников, дом 32 |
| 5.1. | Сведения о местоположении здания, сооружения, объекта незавершенного строительства (при отсутствии адреса) в структурированном в соответствии с федеральной информационной адресной системой виде | - |
| 5.2. | Дополнительные сведения о местоположении | - |
| 6. | Иные сведения | - |

3. Пояснения к сведениям об объекте недвижимости с кадастровым номером 70:06:0101003:947 :

| | |
|----|---|
| 1. | - |
| | |

Описание местоположения зданий, сооружений, объектов незавершенного строительства на земельном участке

**1. Сведения о характерных точках контура объекта недвижимости
с кадастровым номером : 70:06:0101003:1083 :**

Система координат МСК 70, зона 2

Зона № 2

| Обозначение характерных точек контура | Содержатся в Едином государственном реестре недвижимости | | | Определены в ходе выполнения комплексных кадастровых работ | | | Метод опреде ления коор динат | Формулы, примененные для расчета средней квадратической погрешности определения координат характерных точек (Mt), м, с подставленными в такие формулы значениями и итоговые (вычисленные) значения Mt, м |
|---|--|---|---------------|---|----------------|---------------|--|--|
| | Координаты, м | | Ради ус, м | Координаты, м | | Ради ус, м | | |
| | X | Y | R | X | Y | R | | |
| 1 | 2 | 3 | 4 | 5 | 6 | 7 | 8 | 9 |
| н5280 | - | - | - | 639190.29 | 2429552.2 6 | - | Метод спутниковых геодезически х измерений (определени й) | 0.1 |
| н5290 | - | - | - | 639194.03 | 2429545.0 4 | - | Метод спутниковых геодезически х измерений (определени й) | 0.1 |
| н5300 | - | - | - | 639197.99 | 2429537.4 1 | - | Метод спутниковых геодезически х измерений (определени й) | 0.1 |
| н5310 | - | - | - | 639206.58 | 2429542.3 9 | - | Метод спутниковых геодезически х измерений (определени й) | 0.1 |
| н5320 | - | - | - | 639203.40 | 2429549.8 1 | - | Метод спутниковых геодезически х измерений (определени й) | 0.1 |
| н5330 | - | - | - | 639199.38 | 2429557.1 5 | - | Метод спутниковых геодезически х измерений (определени й) | 0.1 |
| н5280 | - | - | - | 639190.29 | 2429552.2 6 | - | Метод спутниковых геодезически х измерений (определени й) | 0.1 |

2. Сведения о характеристиках объекта недвижимости с кадастровым номером : 70:06:0101003:1083 :

| № п/п | Наименование характеристики | Значение характеристики |
|-------|---|---|
| 1 | 2 | 3 |
| 1. | Вид объекта недвижимости | здание |
| 2. | Ранее присвоенный государственный учетный номер (инвентарный) здания, сооружения, объекта незавершенного строительства | - |
| 3. | Кадастровый номер земельного участка (земельных участков), в границах которого (которых) расположены здание, сооружение, объект незавершенного строительства | 70:06:0101003:2175 |
| 4. | Уникальный учетный номер кадастрового квартала, в границах которого расположены здание, сооружение, объект незавершенного строительства | 70:06:0101003 |
| 5. | Адрес здания, сооружения, объекта незавершенного строительства | Российская Федерация, Томская область, район Каргасокский, село Каргасок, улица Водников, дом 3 |
| 5.1. | Сведения о местоположении здания, сооружения, объекта незавершенного строительства (при отсутствии адреса) в структурированном в соответствии с федеральной информационной адресной системой виде | - |
| 5.2. | Дополнительные сведения о местоположении | - |
| 6. | Иные сведения | - |

3. Пояснения к сведениям об объекте недвижимости с кадастровым номером 70:06:0101003:1083 :

| | |
|----|---|
| 1. | - |
| | |

Описание местоположения зданий, сооружений, объектов незавершенного строительства на земельном участке

**1. Сведения о характерных точках контура объекта недвижимости
с кадастровым номером : 70:06:0101003:1084 :**

Система координат МСК 70, зона 2

Зона № 2

| Обозначение характерных точек контура | Содержатся в Едином государственном реестре недвижимости | | | Определены в ходе выполнения комплексных кадастровых работ | | | Метод опреде ления коор динат | Формулы, примененные для расчета средней квадратической погрешности определения координат характерных точек (Mt), м, с подставленными в такие формулы значениями и итоговые (вычисленные) значения Mt, м |
|---|--|---|---------------|---|----------------|---------------|--|--|
| | Координаты, м | | Ради ус, м | Координаты, м | | Ради ус, м | | |
| | X | Y | R | X | Y | R | | |
| 1 | 2 | 3 | 4 | 5 | 6 | 7 | 8 | 9 |
| н5340 | - | - | - | 639242.14 | 2429463.2 8 | - | Метод спутниковых геодезически х измерений (определени й) | 0.1 |
| н5350 | - | - | - | 639231.89 | 2429458.8 3 | - | Метод спутниковых геодезически х измерений (определени й) | 0.1 |
| н5360 | - | - | - | 639238.04 | 2429443.3 8 | - | Метод спутниковых геодезически х измерений (определени й) | 0.1 |
| н5370 | - | - | - | 639248.54 | 2429447.9 3 | - | Метод спутниковых геодезически х измерений (определени й) | 0.1 |
| н5340 | - | - | - | 639242.14 | 2429463.2 8 | - | Метод спутниковых геодезически х измерений (определени й) | 0.1 |

**2. Сведения о характеристиках объекта недвижимости
с кадастровым номером : 70:06:0101003:1084 :**

| № п/п | Наименование характеристики | Значение характеристики |
|-------|--|-------------------------|
| 1 | 2 | 3 |
| 1. | Вид объекта недвижимости | здание |
| 2. | Ранее присвоенный государственный учетный номер (инвентарный) здания, сооружения, объекта незавершенного строительства | - |
| 3. | Кадастровый номер земельного участка (земельных участков), в границах которого (которых) расположены здание, сооружение, объект незавершенного строительства | - |

2. Сведения о характеристиках объекта недвижимости с кадастровым номером : 70:06:0101003:1084 :

| № п/п | Наименование характеристики | Значение характеристики |
|-------|---|---|
| 1 | 2 | 3 |
| 4. | Уникальный учетный номер кадастрового квартала, в границах которого расположены здание, сооружение, объект незавершенного строительства | 70:06:0101003 |
| 5. | Адрес здания, сооружения, объекта незавершенного строительства | Российская Федерация, Томская область, район Каргасокский, село Каргасок, улица Водников, дом 9 |
| 5.1. | Сведения о местоположении здания, сооружения, объекта незавершенного строительства (при отсутствии адреса) в структурированном в соответствии с федеральной информационной адресной системой виде | - |
| 5.2. | Дополнительные сведения о местоположении | - |
| 6. | Иные сведения | - |

3. Пояснения к сведениям об объекте недвижимости с кадастровым номером 70:06:0101003:1084 :

| | |
|----|---|
| 1. | - |
|----|---|

**Описание местоположения зданий, сооружений,
объектов незавершенного строительства на земельном участке**

**1. Сведения о характерных точках контура объекта недвижимости
с кадастровым номером : 70:06:0101003:1085 :**

Система координат МСК 70, зона 2

Зона № 2

| Обозначение характерных точек контура | Содержатся в Едином государственном реестре недвижимости | | | Определены в ходе выполнения комплексных кадастровых работ | | | Метод опреде ления коор динат | Формулы, примененные для расчета средней квадратической погрешности определения координат характерных точек (Mt), м, с подставленными в такие формулы значениями и итоговые (вычисленные) значения Mt, м |
|---|--|---|---------------|---|----------------|---------------|--|--|
| | Координаты, м | | Ради ус, м | Координаты, м | | Ради ус, м | | |
| | X | Y | R | X | Y | R | | |
| 1 | 2 | 3 | 4 | 5 | 6 | 7 | 8 | 9 |
| н5380 | - | - | - | 639417.35 | 2429090.9 2 | - | Метод спутниковых геодезически х измерений (определени й) | 0.1 |
| н5390 | - | - | - | 639418.60 | 2429088.3 7 | - | Метод спутниковых геодезически х измерений (определени й) | 0.1 |
| н5400 | - | - | - | 639417.05 | 2429087.7 2 | - | Метод спутниковых геодезически х измерений (определени й) | 0.1 |
| н5410 | - | - | - | 639418.85 | 2429085.0 2 | - | Метод спутниковых геодезически х измерений (определени й) | 0.1 |
| н5420 | - | - | - | 639422.05 | 2429086.8 2 | - | Метод спутниковых геодезически х измерений (определени й) | 0.1 |
| н4470 | - | - | - | 639422.73 | 2429085.6 6 | - | Метод спутниковых геодезически х измерений (определени й) | 0.1 |
| н4480 | - | - | - | 639430.97 | 2429089.8 8 | - | Метод спутниковых геодезически х измерений (определени й) | 0.1 |
| н5430 | - | - | - | 639427.50 | 2429096.0 2 | - | Метод спутниковых геодезически х измерений (определени й) | 0.1 |

1. Сведения о характерных точках контура объекта недвижимости с кадастровым номером : 70:06:0101003:1085 :

Система координат МСК 70, зона 2

Зона № 2

| Обозначение характерных точек контура | Содержатся в Едином государственном реестре недвижимости | | | Определены в ходе выполнения комплексных кадастровых работ | | | Метод определения координат | Формулы, примененные для расчета средней квадратической погрешности определения координат характерных точек (Mt), м, с подставленными в такие формулы значениями и итоговые (вычисленные) значения Mt, м |
|---------------------------------------|--|---|-----------|--|------------|-----------|---|--|
| | Координаты, м | | Радиус, м | Координаты, м | | Радиус, м | | |
| | X | Y | R | X | Y | R | | |
| 1 | 2 | 3 | 4 | 5 | 6 | 7 | 8 | 9 |
| н538О | - | - | - | 639417.35 | 2429090.92 | - | Метод спутниковых геодезических измерений (определений) | 0.1 |

2. Сведения о характеристиках объекта недвижимости с кадастровым номером : 70:06:0101003:1085 :

| № п/п | Наименование характеристики | Значение характеристики |
|-------|---|--|
| 1 | 2 | 3 |
| 1. | Вид объекта недвижимости | здание |
| 2. | Ранее присвоенный государственный учетный номер (инвентарный) здания, сооружения, объекта незавершенного строительства | - |
| 3. | Кадастровый номер земельного участка (земельных участков), в границах которого (которых) расположены здание, сооружение, объект незавершенного строительства | 70:06:0101003:1879 |
| 4. | Уникальный учетный номер кадастрового квартала, в границах которого расположены здание, сооружение, объект незавершенного строительства | 70:06:0101003 |
| 5. | Адрес здания, сооружения, объекта незавершенного строительства | Российская Федерация, Томская область, район Каргасокский, село Каргасок, улица Водников, дом 31 |
| 5.1. | Сведения о местоположении здания, сооружения, объекта незавершенного строительства (при отсутствии адреса) в структурированном в соответствии с федеральной информационной адресной системой виде | - |
| 5.2. | Дополнительные сведения о местоположении | - |
| 6. | Иные сведения | - |

3. Пояснения к сведениям об объекте недвижимости с кадастровым номером 70:06:0101003:1085 :

| | |
|----|---|
| 1. | - |
|----|---|

Описание местоположения зданий, сооружений, объектов незавершенного строительства на земельном участке

**1. Сведения о характерных точках контура объекта недвижимости
с кадастровым номером : 70:06:0101003:1087 :**

Система координат МСК 70, зона 2

Зона № 2

| Обозначение характерных точек контура | Содержатся в Едином государственном реестре недвижимости | | | Определены в ходе выполнения комплексных кадастровых работ | | | Метод опреде ления коор динат | Формулы, примененные для расчета средней квадратической погрешности определения координат характерных точек (Mt), м, с подставленными в такие формулы значениями и итоговые (вычисленные) значения Mt, м |
|---|--|---|---------------|---|----------------|---------------|--|--|
| | Координаты, м | | Ради ус, м | Координаты, м | | Ради ус, м | | |
| | X | Y | R | X | Y | R | | |
| 1 | 2 | 3 | 4 | 5 | 6 | 7 | 8 | 9 |
| н5440 | - | - | - | 639464.10 | 2429005.3 3 | - | Метод спутниковых геодезически х измерений (определени й) | 0.1 |
| н5450 | - | - | - | 639471.94 | 2429008.9 7 | - | Метод спутниковых геодезически х измерений (определени й) | 0.1 |
| н5460 | - | - | - | 639468.88 | 2429015.4 8 | - | Метод спутниковых геодезически х измерений (определени й) | 0.1 |
| н5470 | - | - | - | 639464.87 | 2429024.0 2 | - | Метод спутниковых геодезически х измерений (определени й) | 0.1 |
| н5480 | - | - | - | 639457.17 | 2429020.0 3 | - | Метод спутниковых геодезически х измерений (определени й) | 0.1 |
| н5490 | - | - | - | 639461.09 | 2429011.7 1 | - | Метод спутниковых геодезически х измерений (определени й) | 0.1 |
| н5440 | - | - | - | 639464.10 | 2429005.3 3 | - | Метод спутниковых геодезически х измерений (определени й) | 0.1 |

2. Сведения о характеристиках объекта недвижимости с кадастровым номером : 70:06:0101003:1087 :

| № п/п | Наименование характеристики | Значение характеристики |
|--------------|---|--|
| 1 | 2 | 3 |
| 1. | Вид объекта недвижимости | здание |
| 2. | Ранее присвоенный государственный учетный номер (инвентарный) здания, сооружения, объекта незавершенного строительства | - |
| 3. | Кадастровый номер земельного участка (земельных участков), в границах которого (которых) расположены здание, сооружение, объект незавершенного строительства | 70:06:0101003:2150 |
| 4. | Уникальный учетный номер кадастрового квартала, в границах которого расположены здание, сооружение, объект незавершенного строительства | 70:06:0101003 |
| 5. | Адрес здания, сооружения, объекта незавершенного строительства | Российская Федерация, Томская область, район Каргасокский, село Каргасок, улица Водников, дом 35 |
| 5.1. | Сведения о местоположении здания, сооружения, объекта незавершенного строительства (при отсутствии адреса) в структурированном в соответствии с федеральной информационной адресной системой виде | - |
| 5.2. | Дополнительные сведения о местоположении | - |
| 6. | Иные сведения | - |

3. Пояснения к сведениям об объекте недвижимости с кадастровым номером 70:06:0101003:1087 :

| | |
|----|---|
| 1. | - |
|----|---|

**Описание местоположения зданий, сооружений,
объектов незавершенного строительства на земельном участке**

**1. Сведения о характерных точках контура объекта недвижимости
с кадастровым номером : 70:06:0101003:1088 :**

Система координат МСК 70, зона 2

Зона № 2

| Обозначение характерных точек контура | Содержатся в Едином государственном реестре недвижимости | | | Определены в ходе выполнения комплексных кадастровых работ | | | Метод опреде ления коор динат | Формулы, примененные для расчета средней квадратической погрешности определения координат характерных точек (Mt), м, с подставленными в такие формулы значениями и итоговые (вычисленные) значения Mt, м |
|---|--|---|---------------|---|----------------|---------------|--|--|
| | Координаты, м | | Ради ус, м | Координаты, м | | Ради ус, м | | |
| | X | Y | R | X | Y | R | | |
| 1 | 2 | 3 | 4 | 5 | 6 | 7 | 8 | 9 |
| н5500 | - | - | - | 639232.55 | 2429555.1 6 | - | Метод спутниковых геодезически х измерений (определени й) | 0.1 |
| н5510 | - | - | - | 639235.53 | 2429547.5 1 | - | Метод спутниковых геодезически х измерений (определени й) | 0.1 |
| н5520 | - | - | - | 639238.83 | 2429540.7 4 | - | Метод спутниковых геодезически х измерений (определени й) | 0.1 |
| н5530 | - | - | - | 639246.21 | 2429544.4 4 | - | Метод спутниковых геодезически х измерений (определени й) | 0.1 |
| н5540 | - | - | - | 639243.54 | 2429551.2 5 | - | Метод спутниковых геодезически х измерений (определени й) | 0.1 |
| н5550 | - | - | - | 639240.19 | 2429558.1 4 | - | Метод спутниковых геодезически х измерений (определени й) | 0.1 |
| н5500 | - | - | - | 639232.55 | 2429555.1 6 | - | Метод спутниковых геодезически х измерений (определени й) | 0.1 |

2. Сведения о характеристиках объекта недвижимости с кадастровым номером : 70:06:0101003:1088 :

| № п/п | Наименование характеристики | Значение характеристики |
|--------------|---|--|
| 1 | 2 | 3 |
| 1. | Вид объекта недвижимости | здание |
| 2. | Ранее присвоенный государственный учетный номер (инвентарный) здания, сооружения, объекта незавершенного строительства | - |
| 3. | Кадастровый номер земельного участка (земельных участков), в границах которого (которых) расположены здание, сооружение, объект незавершенного строительства | 70:06:0101003:2134, 70:06:0101003:217 |
| 4. | Уникальный учетный номер кадастрового квартала, в границах которого расположены здание, сооружение, объект незавершенного строительства | 70:06:0101003 |
| 5. | Адрес здания, сооружения, объекта незавершенного строительства | Российская Федерация, Томская область, район Каргасокский, село Каргасок, улица Водников, дом 38 |
| 5.1. | Сведения о местоположении здания, сооружения, объекта незавершенного строительства (при отсутствии адреса) в структурированном в соответствии с федеральной информационной адресной системой виде | - |
| 5.2. | Дополнительные сведения о местоположении | - |
| 6. | Иные сведения | - |

3. Пояснения к сведениям об объекте недвижимости с кадастровым номером 70:06:0101003:1088 :

| | |
|----|---|
| 1. | - |
|----|---|

Описание местоположения зданий, сооружений, объектов незавершенного строительства на земельном участке

**1. Сведения о характерных точках контура объекта недвижимости
с кадастровым номером : 70:06:0101003:1089 :**

Система координат МСК 70, зона 2

Зона № 2

| Обозначение характерных точек контура | Содержатся в Едином государственном реестре недвижимости | | | Определены в ходе выполнения комплексных кадастровых работ | | | Метод опреде ления коор динат | Формулы, примененные для расчета средней квадратической погрешности определения координат характерных точек (Mt), м, с подставленными в такие формулы значениями и итоговые (вычисленные) значения Mt, м |
|---|--|---|---------------|---|----------------|---------------|--|--|
| | Координаты, м | | Ради ус, м | Координаты, м | | Ради ус, м | | |
| | X | Y | R | X | Y | R | | |
| 1 | 2 | 3 | 4 | 5 | 6 | 7 | 8 | 9 |
| н5580 | - | - | - | 639488.38 | 2428947.8 0 | - | Метод спутниковых геодезически х измерений (определени й) | 0.1 |
| н5560 | - | - | - | 639490.47 | 2428942.7 8 | - | Метод спутниковых геодезически х измерений (определени й) | 0.1 |
| н5590 | - | - | - | 639494.68 | 2428932.9 5 | - | Метод спутниковых геодезически х измерений (определени й) | 0.1 |
| н5600 | - | - | - | 639505.78 | 2428938.0 5 | - | Метод спутниковых геодезически х измерений (определени й) | 0.1 |
| н5610 | - | - | - | 639504.03 | 2428942.3 0 | - | Метод спутниковых геодезически х измерений (определени й) | 0.1 |
| н5620 | - | - | - | 639502.98 | 2428941.7 5 | - | Метод спутниковых геодезически х измерений (определени й) | 0.1 |
| н5570 | - | - | - | 639500.41 | 2428947.0 8 | - | Метод спутниковых геодезически х измерений (определени й) | 0.1 |
| н5630 | - | - | - | 639499.98 | 2428948.1 0 | - | Метод спутниковых геодезически х измерений (определени й) | 0.1 |

| 1. Сведения о характерных точках контура объекта недвижимости с кадастровым номером : 70:06:0101003:1089 : | | | | | | | | |
|---|---|---|-----------|--|------------|-----------|--|--|
| Система координат МСК 70, зона 2 | | | | | | | Зона № 2 | |
| Обозначение характерных точек контура | Содержатся в Едином государственном реестре недвижимости | | | Определены в ходе выполнения комплексных кадастровых работ | | | Метод определения координат | Формулы, примененные для расчета средней квадратической погрешности определения координат характерных точек (Mt), м, с подставленными в такие формулы значениями и итоговые (вычисленные) значения Mt, м |
| | Координаты, м | | Радиус, м | Координаты, м | | Радиус, м | | |
| | X | Y | R | X | Y | R | | |
| 1 | 2 | 3 | 4 | 5 | 6 | 7 | 8 | 9 |
| н5640 | - | - | - | 639501.03 | 2428948.55 | - | Метод спутниковых геодезических измерений (определений) | 0.1 |
| н5650 | - | - | - | 639499.08 | 2428952.70 | - | Метод спутниковых геодезических измерений (определений) | 0.1 |
| н5580 | - | - | - | 639488.38 | 2428947.80 | - | Метод спутниковых геодезических измерений (определений) | 0.1 |
| 2. Сведения о характеристиках объекта недвижимости с кадастровым номером : 70:06:0101003:1089 : | | | | | | | | |
| № п/п | Наименование характеристики | | | | | | Значение характеристики | |
| 1 | 2 | | | | | | 3 | |
| 1. | Вид объекта недвижимости | | | | | | здание | |
| 2. | Ранее присвоенный государственный учетный номер (инвентарный) здания, сооружения, объекта незавершенного строительства | | | | | | - | |
| 3. | Кадастровый номер земельного участка (земельных участков), в границах которого (которых) расположены здание, сооружение, объект незавершенного строительства | | | | | | 70:06:0101003:108, 70:06:0101003:212 | |
| 4. | Уникальный учетный номер кадастрового квартала, в границах которого расположены здание, сооружение, объект незавершенного строительства | | | | | | 70:06:0101003 | |
| 5. | Адрес здания, сооружения, объекта незавершенного строительства | | | | | | Российская Федерация, Томская область, район Каргасокский, село Каргасок, улица Водников, дом 39 | |
| 5.1. | Сведения о местоположении здания, сооружения, объекта незавершенного строительства (при отсутствии адреса) в структурированном в соответствии с федеральной информационной адресной системой виде | | | | | | - | |
| 5.2. | Дополнительные сведения о местоположении | | | | | | - | |
| 6. | Иные сведения | | | | | | - | |
| 3. Пояснения к сведениям об объекте недвижимости с кадастровым номером 70:06:0101003:1089 : | | | | | | | | |
| 1. | - | | | | | | | |

Описание местоположения зданий, сооружений, объектов незавершенного строительства на земельном участке

**1. Сведения о характерных точках контура объекта недвижимости
с кадастровым номером : 70:06:0101003:1090 :**

Система координат МСК 70, зона 2

Зона № 2

| Обозначение характерных точек контура | Содержатся в Едином государственном реестре недвижимости | | | Определены в ходе выполнения комплексных кадастровых работ | | | Метод опреде ления коор динат | Формулы, примененные для расчета средней квадратической погрешности определения координат характерных точек (Mt), м, с подставленными в такие формулы значениями и итоговые (вычисленные) значения Mt, м |
|---|--|---|---------------|---|----------------|---------------|--|--|
| | Координаты, м | | Ради ус, м | Координаты, м | | Ради ус, м | | |
| | X | Y | R | X | Y | R | | |
| 1 | 2 | 3 | 4 | 5 | 6 | 7 | 8 | 9 |
| н5660 | - | - | - | 639415.30 | 2429119.7 0 | - | Метод спутниковых геодезически х измерений (определени й) | 0.1 |
| н5670 | - | - | - | 639404.44 | 2429114.3 0 | - | Метод спутниковых геодезически х измерений (определени й) | 0.1 |
| н5680 | - | - | - | 639409.36 | 2429104.8 2 | - | Метод спутниковых геодезически х измерений (определени й) | 0.1 |
| н5690 | - | - | - | 639420.28 | 2429110.3 4 | - | Метод спутниковых геодезически х измерений (определени й) | 0.1 |
| н5660 | - | - | - | 639415.30 | 2429119.7 0 | - | Метод спутниковых геодезически х измерений (определени й) | 0.1 |

**2. Сведения о характеристиках объекта недвижимости
с кадастровым номером : 70:06:0101003:1090 :**

| № п/п | Наименование характеристики | Значение характеристики |
|-------|--|-------------------------|
| 1 | 2 | 3 |
| 1. | Вид объекта недвижимости | здание |
| 2. | Ранее присвоенный государственный учетный номер (инвентарный) здания, сооружения, объекта незавершенного строительства | - |
| 3. | Кадастровый номер земельного участка (земельных участков), в границах которого (которых) расположены здание, сооружение, объект незавершенного строительства | 70:06:0101003:2141 |

2. Сведения о характеристиках объекта недвижимости с кадастровым номером : 70:06:0101003:1090 :

| № п/п | Наименование характеристики | Значение характеристики |
|-------|---|---|
| 1 | 2 | 3 |
| 4. | Уникальный учетный номер кадастрового квартала, в границах которого расположены здание, сооружение, объект незавершенного строительства | 70:06:0101003 |
| 5. | Адрес здания, сооружения, объекта незавершенного строительства | Российская Федерация, Томская область, район Каргасокский, село Каргасок, улица Водников, дом 29а |
| 5.1. | Сведения о местоположении здания, сооружения, объекта незавершенного строительства (при отсутствии адреса) в структурированном в соответствии с федеральной информационной адресной системой виде | - |
| 5.2. | Дополнительные сведения о местоположении | - |
| 6. | Иные сведения | - |

3. Пояснения к сведениям об объекте недвижимости с кадастровым номером 70:06:0101003:1090 :

| | |
|----|---|
| 1. | - |
|----|---|

**Описание местоположения зданий, сооружений,
объектов незавершенного строительства на земельном участке**

**1. Сведения о характерных точках контура объекта недвижимости
с кадастровым номером : 70:06:0101003:1712 :**

Система координат МСК 70, зона 2

Зона № 2

| Обозначение характерных точек контура | Содержатся в Едином государственном реестре недвижимости | | | Определены в ходе выполнения комплексных кадастровых работ | | | Метод опреде ления коор динат | Формулы, примененные для расчета средней квадратической погрешности определения координат характерных точек (Mt), м, с подставленными в такие формулы значениями и итоговые (вычисленные) значения Mt, м |
|---|--|----------|---------------|---|----------------|---------------|--|--|
| | Координаты, м | | Ради ус, м | Координаты, м | | Ради ус, м | | |
| | X | Y | R | X | Y | R | | |
| 1 | 2 | 3 | 4 | 5 | 6 | 7 | 8 | 9 |
| н396О | - | - | - | 639543.01 | 2428767.7 0 | - | Метод спутниковых геодезически х измерений (определени й) | 0.1 |
| 782 | - | - | - | 639547.62 | 2428757.6 8 | - | Метод спутниковых геодезически х измерений (определени й) | 0.1 |
| н398О | - | - | - | 639557.40 | 2428762.0 4 | - | Метод спутниковых геодезически х измерений (определени й) | 0.1 |
| н399О | - | - | - | 639552.93 | 2428772.6 2 | - | Метод спутниковых геодезически х измерений (определени й) | 0.1 |
| н396О | - | - | - | 639543.01 | 2428767.7 0 | - | Метод спутниковых геодезически х измерений (определени й) | 0.1 |

**2. Сведения о характеристиках объекта недвижимости
с кадастровым номером : 70:06:0101003:1712 :**

| № п/п | Наименование характеристики | Значение характеристики |
|----------|--|-------------------------|
| 1 | 2 | 3 |
| 1. | Вид объекта недвижимости | здание |
| 2. | Ранее присвоенный государственный учетный номер (инвентарный) здания, сооружения, объекта незавершенного строительства | - |
| 3. | Кадастровый номер земельного участка (земельных участков), в границах которого (которых) расположены здание, сооружение, объект незавершенного строительства | 70:06:0101003:59 |

2. Сведения о характеристиках объекта недвижимости с кадастровым номером : 70:06:0101003:1712 :

| № п/п | Наименование характеристики | Значение характеристики |
|--------------|---|---|
| 1 | 2 | 3 |
| 4. | Уникальный учетный номер кадастрового квартала, в границах которого расположены здание, сооружение, объект незавершенного строительства | 70:06:0101003 |
| 5. | Адрес здания, сооружения, объекта незавершенного строительства | Российская Федерация, Томская область, район Каргасокский, село Каргасок, улица Водников, дом 47а |
| 5.1. | Сведения о местоположении здания, сооружения, объекта незавершенного строительства (при отсутствии адреса) в структурированном в соответствии с федеральной информационной адресной системой виде | - |
| 5.2. | Дополнительные сведения о местоположении | - |
| 6. | Иные сведения | - |

3. Пояснения к сведениям об объекте недвижимости с кадастровым номером 70:06:0101003:1712 :

| | |
|----|---|
| 1. | - |
|----|---|

Описание местоположения зданий, сооружений, объектов незавершенного строительства на земельном участке

**1. Сведения о характерных точках контура объекта недвижимости
с кадастровым номером : 70:06:0101003:786 :**

Система координат МСК 70, зона 2

Зона № 2

| Обозначение характерных точек контура | Содержатся в Едином государственном реестре недвижимости | | | Определены в ходе выполнения комплексных кадастровых работ | | | Метод опреде ления коор динат | Формулы, примененные для расчета средней квадратической погрешности определения координат характерных точек (Mt), м, с подставленными в такие формулы значениями и итоговые (вычисленные) значения Mt, м |
|---|--|---|---------------|---|----------------|---------------|--|--|
| | Координаты, м | | Ради ус, м | Координаты, м | | Ради ус, м | | |
| | X | Y | R | X | Y | R | | |
| 1 | 2 | 3 | 4 | 5 | 6 | 7 | 8 | 9 |
| н5700 | - | - | - | 639566.05 | 2428801.4 7 | - | Метод спутниковых геодезически х измерений (определени й) | 0.1 |
| н5710 | - | - | - | 639554.77 | 2428796.5 9 | - | Метод спутниковых геодезически х измерений (определени й) | 0.1 |
| н5720 | - | - | - | 639559.45 | 2428786.6 3 | - | Метод спутниковых геодезически х измерений (определени й) | 0.1 |
| н5730 | - | - | - | 639570.73 | 2428791.8 7 | - | Метод спутниковых геодезически х измерений (определени й) | 0.1 |
| н5700 | - | - | - | 639566.05 | 2428801.4 7 | - | Метод спутниковых геодезически х измерений (определени й) | 0.1 |

**2. Сведения о характеристиках объекта недвижимости
с кадастровым номером : 70:06:0101003:786 :**

| № п/п | Наименование характеристики | Значение характеристики |
|-------|--|-------------------------|
| 1 | 2 | 3 |
| 1. | Вид объекта недвижимости | здание |
| 2. | Ранее присвоенный государственный учетный номер (инвентарный) здания, сооружения, объекта незавершенного строительства | - |
| 3. | Кадастровый номер земельного участка (земельных участков), в границах которого (которых) расположены здание, сооружение, объект незавершенного строительства | 70:06:0101003:58 |

2. Сведения о характеристиках объекта недвижимости с кадастровым номером : 70:06:0101003:786 :

| № п/п | Наименование характеристики | Значение характеристики |
|-------|---|--|
| 1 | 2 | 3 |
| 4. | Уникальный учетный номер кадастрового квартала, в границах которого расположены здание, сооружение, объект незавершенного строительства | 70:06:0101003 |
| 5. | Адрес здания, сооружения, объекта незавершенного строительства | Российская Федерация, Томская область, район Каргасокский, село Каргасок, улица Водников, дом 47 |
| 5.1. | Сведения о местоположении здания, сооружения, объекта незавершенного строительства (при отсутствии адреса) в структурированном в соответствии с федеральной информационной адресной системой виде | - |
| 5.2. | Дополнительные сведения о местоположении | - |
| 6. | Иные сведения | - |

3. Пояснения к сведениям об объекте недвижимости с кадастровым номером 70:06:0101003:786 :

| | |
|----|---|
| 1. | - |
|----|---|

Описание местоположения зданий, сооружений, объектов незавершенного строительства на земельном участке

1. Сведения о характерных точках контура объекта недвижимости с кадастровым номером : 70:06:0101003:789 :

Система координат МСК 70, зона 2

Зона № 2

| Обозначение характерных точек контура | Содержатся в Едином государственном реестре недвижимости | | | Определены в ходе выполнения комплексных кадастровых работ | | | Метод определения координат | Формулы, примененные для расчета средней квадратической погрешности определения координат характерных точек (Mt), м, с подставленными в такие формулы значениями и итоговые (вычисленные) значения Mt, м |
|---------------------------------------|--|---|-----------|--|------------|-----------|---|--|
| | Координаты, м | | Радиус, м | Координаты, м | | Радиус, м | | |
| | X | Y | R | X | Y | R | | |
| 1 | 2 | 3 | 4 | 5 | 6 | 7 | 8 | 9 |
| н5740 | - | - | - | 639396.33 | 2429135.96 | - | Метод спутниковых геодезических измерений (определений) | 0.1 |
| н5750 | - | - | - | 639405.69 | 2429141.11 | - | Метод спутниковых геодезических измерений (определений) | 0.1 |
| н5760 | - | - | - | 639401.25 | 2429149.33 | - | Метод спутниковых геодезических измерений (определений) | 0.1 |
| н5770 | - | - | - | 639391.41 | 2429144.47 | - | Метод спутниковых геодезических измерений (определений) | 0.1 |
| н5740 | - | - | - | 639396.33 | 2429135.96 | - | Метод спутниковых геодезических измерений (определений) | 0.1 |

2. Сведения о характеристиках объекта недвижимости с кадастровым номером : 70:06:0101003:789 :

| № п/п | Наименование характеристики | Значение характеристики |
|-------|--|-------------------------|
| 1 | 2 | 3 |
| 1. | Вид объекта недвижимости | здание |
| 2. | Ранее присвоенный государственный учетный номер (инвентарный) здания, сооружения, объекта незавершенного строительства | - |
| 3. | Кадастровый номер земельного участка (земельных участков), в границах которого (которых) расположены здание, сооружение, объект незавершенного строительства | 70:06:0101003:610 |

2. Сведения о характеристиках объекта недвижимости с кадастровым номером : 70:06:0101003:789 :

| № п/п | Наименование характеристики | Значение характеристики |
|-------|---|--|
| 1 | 2 | 3 |
| 4. | Уникальный учетный номер кадастрового квартала, в границах которого расположены здание, сооружение, объект незавершенного строительства | 70:06:0101003 |
| 5. | Адрес здания, сооружения, объекта незавершенного строительства | Российская Федерация, Томская область, район Каргасокский, село Каргасок, улица Водников, дом 27 |
| 5.1. | Сведения о местоположении здания, сооружения, объекта незавершенного строительства (при отсутствии адреса) в структурированном в соответствии с федеральной информационной адресной системой виде | - |
| 5.2. | Дополнительные сведения о местоположении | - |
| 6. | Иные сведения | - |

3. Пояснения к сведениям об объекте недвижимости с кадастровым номером 70:06:0101003:789 :

| | |
|----|---|
| 1. | - |
|----|---|

**Описание местоположения зданий, сооружений,
объектов незавершенного строительства на земельном участке**

**1. Сведения о характерных точках контура объекта недвижимости
с кадастровым номером : 70:06:0101003:795 :**

Система координат МСК 70, зона 2

Зона № 2

| Обозначение характерных точек контура | Содержатся в Едином государственном реестре недвижимости | | | Определены в ходе выполнения комплексных кадастровых работ | | | Метод опреде ления коор динат | Формулы, примененные для расчета средней квадратической погрешности определения координат характерных точек (Mt), м, с подставленными в такие формулы значениями и итоговые (вычисленные) значения Mt, м |
|---|--|---|---------------|---|----------------|---------------|--|--|
| | Координаты, м | | Ради ус, м | Координаты, м | | Ради ус, м | | |
| | X | Y | R | X | Y | R | | |
| 1 | 2 | 3 | 4 | 5 | 6 | 7 | 8 | 9 |
| н578О | - | - | - | 639366.84 | 2429325.5 9 | - | Метод спутниковых геодезически х измерений (определени й) | 0.1 |
| н579О | - | - | - | 639357.04 | 2429321.2 9 | - | Метод спутниковых геодезически х измерений (определени й) | 0.1 |
| н503О | - | - | - | 639360.18 | 2429313.8 6 | - | Метод спутниковых геодезически х измерений (определени й) | 0.1 |
| н580О | - | - | - | 639363.52 | 2429306.2 5 | - | Метод спутниковых геодезически х измерений (определени й) | 0.1 |
| н581О | - | - | - | 639373.48 | 2429310.6 5 | - | Метод спутниковых геодезически х измерений (определени й) | 0.1 |
| н504О | - | - | - | 639369.97 | 2429318.5 7 | - | Метод спутниковых геодезически х измерений (определени й) | 0.1 |
| н578О | - | - | - | 639366.84 | 2429325.5 9 | - | Метод спутниковых геодезически х измерений (определени й) | 0.1 |

2. Сведения о характеристиках объекта недвижимости с кадастровым номером : 70:06:0101003:795 :

| № п/п | Наименование характеристики | Значение характеристики |
|--------------|---|--|
| 1 | 2 | 3 |
| 1. | Вид объекта недвижимости | здание |
| 2. | Ранее присвоенный государственный учетный номер (инвентарный) здания, сооружения, объекта незавершенного строительства | - |
| 3. | Кадастровый номер земельного участка (земельных участков), в границах которого (которых) расположены здание, сооружение, объект незавершенного строительства | 70:06:0101003:199 |
| 4. | Уникальный учетный номер кадастрового квартала, в границах которого расположены здание, сооружение, объект незавершенного строительства | 70:06:0101003 |
| 5. | Адрес здания, сооружения, объекта незавершенного строительства | Российская Федерация, Томская область, район Каргасокский, село Каргасок, улица Водников, дом 16 |
| 5.1. | Сведения о местоположении здания, сооружения, объекта незавершенного строительства (при отсутствии адреса) в структурированном в соответствии с федеральной информационной адресной системой виде | - |
| 5.2. | Дополнительные сведения о местоположении | - |
| 6. | Иные сведения | - |

3. Пояснения к сведениям об объекте недвижимости с кадастровым номером 70:06:0101003:795 :

| | |
|----|---|
| 1. | - |
|----|---|

Описание местоположения зданий, сооружений, объектов незавершенного строительства на земельном участке

**1. Сведения о характерных точках контура объекта недвижимости
с кадастровым номером : 70:06:0101003:863 :**

Система координат МСК 70, зона 2

Зона № 2

| Обозначение характерных точек контура | Содержатся в Едином государственном реестре недвижимости | | | Определены в ходе выполнения комплексных кадастровых работ | | | Метод опреде ления коор динат | Формулы, примененные для расчета средней квадратической погрешности определения координат характерных точек (Mt), м, с подставленными в такие формулы значениями и итоговые (вычисленные) значения Mt, м |
|---|--|---|---------------|---|----------------|---------------|--|--|
| | Координаты, м | | Ради ус, м | Координаты, м | | Ради ус, м | | |
| | X | Y | R | X | Y | R | | |
| 1 | 2 | 3 | 4 | 5 | 6 | 7 | 8 | 9 |
| н5820 | - | - | - | 639555.39 | 2428903.6 7 | - | Метод спутниковых геодезически х измерений (определени й) | 0.1 |
| н5830 | - | - | - | 639566.34 | 2428908.8 2 | - | Метод спутниковых геодезически х измерений (определени й) | 0.1 |
| н5840 | - | - | - | 639561.59 | 2428918.2 7 | - | Метод спутниковых геодезически х измерений (определени й) | 0.1 |
| н5850 | - | - | - | 639550.89 | 2428913.2 2 | - | Метод спутниковых геодезически х измерений (определени й) | 0.1 |
| н5820 | - | - | - | 639555.39 | 2428903.6 7 | - | Метод спутниковых геодезически х измерений (определени й) | 0.1 |

**2. Сведения о характеристиках объекта недвижимости
с кадастровым номером : 70:06:0101003:863 :**

| № п/п | Наименование характеристики | Значение характеристики |
|-------|--|-------------------------|
| 1 | 2 | 3 |
| 1. | Вид объекта недвижимости | здание |
| 2. | Ранее присвоенный государственный учетный номер (инвентарный) здания, сооружения, объекта незавершенного строительства | - |
| 3. | Кадастровый номер земельного участка (земельных участков), в границах которого (которых) расположены здание, сооружение, объект незавершенного строительства | 70:06:0101003:50 |

2. Сведения о характеристиках объекта недвижимости с кадастровым номером : 70:06:0101003:863 :

| № п/п | Наименование характеристики | Значение характеристики |
|--------------|---|--|
| 1 | 2 | 3 |
| 4. | Уникальный учетный номер кадастрового квартала, в границах которого расположены здание, сооружение, объект незавершенного строительства | 70:06:0101003 |
| 5. | Адрес здания, сооружения, объекта незавершенного строительства | Российская Федерация, Томская область, район Каргасокский, село Каргасок, улица Водников, дом 36 |
| 5.1. | Сведения о местоположении здания, сооружения, объекта незавершенного строительства (при отсутствии адреса) в структурированном в соответствии с федеральной информационной адресной системой виде | - |
| 5.2. | Дополнительные сведения о местоположении | - |
| 6. | Иные сведения | - |

3. Пояснения к сведениям об объекте недвижимости с кадастровым номером 70:06:0101003:863 :

| | |
|----|---|
| 1. | - |
|----|---|

Описание местоположения зданий, сооружений, объектов незавершенного строительства на земельном участке

**1. Сведения о характерных точках контура объекта недвижимости
с кадастровым номером : 70:06:0101003:877 :**

Система координат МСК 70, зона 2

Зона № 2

| Обозначение характерных точек контура | Содержатся в Едином государственном реестре недвижимости | | | Определены в ходе выполнения комплексных кадастровых работ | | | Метод опреде ления коор динат | Формулы, примененные для расчета средней квадратической погрешности определения координат характерных точек (Mt), м, с подставленными в такие формулы значениями и итоговые (вычисленные) значения Mt, м |
|---|--|---|---------------|---|----------------|---------------|--|--|
| | Координаты, м | | Ради ус, м | Координаты, м | | Ради ус, м | | |
| | X | Y | R | X | Y | R | | |
| 1 | 2 | 3 | 4 | 5 | 6 | 7 | 8 | 9 |
| н5860 | - | - | - | 639341.96 | 2429262.3 6 | - | Метод спутниковых геодезически х измерений (определени й) | 0.1 |
| н5870 | - | - | - | 639331.11 | 2429257.3 2 | - | Метод спутниковых геодезически х измерений (определени й) | 0.1 |
| н5880 | - | - | - | 639336.50 | 2429246.7 5 | - | Метод спутниковых геодезически х измерений (определени й) | 0.1 |
| н5890 | - | - | - | 639347.00 | 2429251.1 6 | - | Метод спутниковых геодезически х измерений (определени й) | 0.1 |
| н5860 | - | - | - | 639341.96 | 2429262.3 6 | - | Метод спутниковых геодезически х измерений (определени й) | 0.1 |

**2. Сведения о характеристиках объекта недвижимости
с кадастровым номером : 70:06:0101003:877 :**

| № п/п | Наименование характеристики | Значение характеристики |
|-------|--|-------------------------|
| 1 | 2 | 3 |
| 1. | Вид объекта недвижимости | здание |
| 2. | Ранее присвоенный государственный учетный номер (инвентарный) здания, сооружения, объекта незавершенного строительства | - |
| 3. | Кадастровый номер земельного участка (земельных участков), в границах которого (которых) расположены здание, сооружение, объект незавершенного строительства | 70:06:0101003:203 |

2. Сведения о характеристиках объекта недвижимости с кадастровым номером : 70:06:0101003:877 :

| № п/п | Наименование характеристики | Значение характеристики |
|-------|---|--|
| 1 | 2 | 3 |
| 4. | Уникальный учетный номер кадастрового квартала, в границах которого расположены здание, сооружение, объект незавершенного строительства | 70:06:0101003 |
| 5. | Адрес здания, сооружения, объекта незавершенного строительства | Российская Федерация, Томская область, район Каргасокский, село Каргасок, улица Водников, дом 19 |
| 5.1. | Сведения о местоположении здания, сооружения, объекта незавершенного строительства (при отсутствии адреса) в структурированном в соответствии с федеральной информационной адресной системой виде | - |
| 5.2. | Дополнительные сведения о местоположении | - |
| 6. | Иные сведения | - |

3. Пояснения к сведениям об объекте недвижимости с кадастровым номером 70:06:0101003:877 :

| | |
|----|---|
| 1. | - |
| | |

**Описание местоположения зданий, сооружений,
объектов незавершенного строительства на земельном участке**

**1. Сведения о характерных точках контура объекта недвижимости
с кадастровым номером : 70:06:0101003:894 :**

Система координат МСК 70, зона 2

Зона № 2

| Обозначение характерных точек контура | Содержатся в Едином государственном реестре недвижимости | | | Определены в ходе выполнения комплексных кадастровых работ | | | Метод опреде ления коор динат | Формулы, примененные для расчета средней квадратической погрешности определения координат характерных точек (Mt), м, с подставленными в такие формулы значениями и итоговые (вычисленные) значения Mt, м |
|---|--|---|---------------|---|----------------|---------------|--|--|
| | Координаты, м | | Ради ус, м | Координаты, м | | Ради ус, м | | |
| | X | Y | R | X | Y | R | | |
| 1 | 2 | 3 | 4 | 5 | 6 | 7 | 8 | 9 |
| н5900 | - | - | - | 639612.21 | 2428758.5 1 | - | Метод спутниковых геодезически х измерений (определени й) | 0.1 |
| н5910 | - | - | - | 639622.01 | 2428762.9 2 | - | Метод спутниковых геодезически х измерений (определени й) | 0.1 |
| н5920 | - | - | - | 639622.64 | 2428761.9 4 | - | Метод спутниковых геодезически х измерений (определени й) | 0.1 |
| н5930 | - | - | - | 639627.75 | 2428764.7 4 | - | Метод спутниковых геодезически х измерений (определени й) | 0.1 |
| н5940 | - | - | - | 639624.39 | 2428771.9 5 | - | Метод спутниковых геодезически х измерений (определени й) | 0.1 |
| н5950 | - | - | - | 639619.91 | 2428770.5 5 | - | Метод спутниковых геодезически х измерений (определени й) | 0.1 |
| н5960 | - | - | - | 639618.09 | 2428774.4 0 | - | Метод спутниковых геодезически х измерений (определени й) | 0.1 |
| н5970 | - | - | - | 639622.15 | 2428776.2 2 | - | Метод спутниковых геодезически х измерений (определени й) | 0.1 |

1. Сведения о характерных точках контура объекта недвижимости с кадастровым номером : 70:06:0101003:894 :

Система координат МСК 70, зона 2

Зона № 2

| Обозначение характерных точек контура | Содержатся в Едином государственном реестре недвижимости | | | Определены в ходе выполнения комплексных кадастровых работ | | | Метод определения координат | Формулы, примененные для расчета средней квадратической погрешности определения координат характерных точек (Mt), м, с подставленными в такие формулы значениями и итоговые (вычисленные) значения Mt, м |
|---------------------------------------|--|---|-----------|--|------------|-----------|---|--|
| | Координаты, м | | Радиус, м | Координаты, м | | Радиус, м | | |
| | X | Y | R | X | Y | R | | |
| 1 | 2 | 3 | 4 | 5 | 6 | 7 | 8 | 9 |
| н5980 | - | - | - | 639618.72 | 2428784.20 | - | Метод спутниковых геодезических измерений (определений) | 0.1 |
| н5990 | - | - | - | 639613.12 | 2428781.96 | - | Метод спутниковых геодезических измерений (определений) | 0.1 |
| н6000 | - | - | - | 639613.47 | 2428780.84 | - | Метод спутниковых геодезических измерений (определений) | 0.1 |
| н6010 | - | - | - | 639603.74 | 2428776.36 | - | Метод спутниковых геодезических измерений (определений) | 0.1 |
| н5900 | - | - | - | 639612.21 | 2428758.51 | - | Метод спутниковых геодезических измерений (определений) | 0.1 |

2. Сведения о характеристиках объекта недвижимости с кадастровым номером : 70:06:0101003:894 :

| № п/п | Наименование характеристики | Значение характеристики |
|-------|--|-------------------------|
| 1 | 2 | 3 |
| 1. | Вид объекта недвижимости | здание |
| 2. | Ранее присвоенный государственный учетный номер (инвентарный) здания, сооружения, объекта незавершенного строительства | - |
| 3. | Кадастровый номер земельного участка (земельных участков), в границах которого (которых) расположены здание, сооружение, объект незавершенного строительства | 70:06:0101003:640 |
| 4. | Уникальный учетный номер кадастрового квартала, в границах которого расположены здание, сооружение, объект незавершенного строительства | 70:06:0101003 |

2. Сведения о характеристиках объекта недвижимости с кадастровым номером : 70:06:0101003:894 :

| № п/п | Наименование характеристики | Значение характеристики |
|-------|---|--|
| 1 | 2 | 3 |
| 5. | Адрес здания, сооружения, объекта незавершенного строительства | Российская Федерация, Томская область, район Каргасокский, село Каргасок, улица Водников, дом 40 |
| 5.1. | Сведения о местоположении здания, сооружения, объекта незавершенного строительства (при отсутствии адреса) в структурированном в соответствии с федеральной информационной адресной системой виде | - |
| 5.2. | Дополнительные сведения о местоположении | - |
| 6. | Иные сведения | - |

3. Пояснения к сведениям об объекте недвижимости с кадастровым номером 70:06:0101003:894 :

| | |
|----|---|
| 1. | - |
|----|---|

Описание местоположения зданий, сооружений, объектов незавершенного строительства на земельном участке

**1. Сведения о характерных точках контура объекта недвижимости
с кадастровым номером : 70:06:0101003:895 :**

Система координат МСК 70, зона 2

Зона № 2

| Обозначение характерных точек контура | Содержатся в Едином государственном реестре недвижимости | | | Определены в ходе выполнения комплексных кадастровых работ | | | Метод опреде ления коор динат | Формулы, примененные для расчета средней квадратической погрешности определения координат характерных точек (Mt), м, с подставленными в такие формулы значениями и итоговые (вычисленные) значения Mt, м |
|---|--|---|---------------|---|----------------|---------------|--|--|
| | Координаты, м | | Ради ус, м | Координаты, м | | Ради ус, м | | |
| | X | Y | R | X | Y | R | | |
| 1 | 2 | 3 | 4 | 5 | 6 | 7 | 8 | 9 |
| н602О | - | - | - | 639528.61 | 2428955.4 2 | - | Метод спутниковых геодезически х измерений (определени й) | 0.1 |
| н603О | - | - | - | 639533.01 | 2428957.4 7 | - | Метод спутниковых геодезически х измерений (определени й) | 0.1 |
| н604О | - | - | - | 639534.41 | 2428954.9 2 | - | Метод спутниковых геодезически х измерений (определени й) | 0.1 |
| н605О | - | - | - | 639541.71 | 2428958.4 2 | - | Метод спутниковых геодезически х измерений (определени й) | 0.1 |
| н606О | - | - | - | 639533.51 | 2428975.8 2 | - | Метод спутниковых геодезически х измерений (определени й) | 0.1 |
| н607О | - | - | - | 639522.91 | 2428970.6 2 | - | Метод спутниковых геодезически х измерений (определени й) | 0.1 |
| н608О | - | - | - | 639527.71 | 2428961.0 2 | - | Метод спутниковых геодезически х измерений (определени й) | 0.1 |
| н609О | - | - | - | 639526.06 | 2428959.9 7 | - | Метод спутниковых геодезически х измерений (определени й) | 0.1 |

1. Сведения о характерных точках контура объекта недвижимости с кадастровым номером : 70:06:0101003:895 :

Система координат МСК 70, зона 2

Зона № 2

| Обозначение характерных точек контура | Содержатся в Едином государственном реестре недвижимости | | | Определены в ходе выполнения комплексных кадастровых работ | | | Метод определения координат | Формулы, примененные для расчета средней квадратической погрешности определения координат характерных точек (Mt), м, с подставленными в такие формулы значениями и итоговые (вычисленные) значения Mt, м |
|---------------------------------------|--|---|-----------|--|------------|-----------|---|--|
| | Координаты, м | | Радиус, м | Координаты, м | | Радиус, м | | |
| | X | Y | R | X | Y | R | | |
| 1 | 2 | 3 | 4 | 5 | 6 | 7 | 8 | 9 |
| н602О | - | - | - | 639528.61 | 2428955.42 | - | Метод спутниковых геодезических измерений (определений) | 0.1 |

2. Сведения о характеристиках объекта недвижимости с кадастровым номером : 70:06:0101003:895 :

| № п/п | Наименование характеристики | Значение характеристики |
|-------|---|--|
| 1 | 2 | 3 |
| 1. | Вид объекта недвижимости | здание |
| 2. | Ранее присвоенный государственный учетный номер (инвентарный) здания, сооружения, объекта незавершенного строительства | - |
| 3. | Кадастровый номер земельного участка (земельных участков), в границах которого (которых) расположены здание, сооружение, объект незавершенного строительства | 70:06:0101003:139 |
| 4. | Уникальный учетный номер кадастрового квартала, в границах которого расположены здание, сооружение, объект незавершенного строительства | 70:06:0101003 |
| 5. | Адрес здания, сооружения, объекта незавершенного строительства | Российская Федерация, Томская область, район Каргасокский, село Каргасок, улица Водников, дом 34 |
| 5.1. | Сведения о местоположении здания, сооружения, объекта незавершенного строительства (при отсутствии адреса) в структурированном в соответствии с федеральной информационной адресной системой виде | - |
| 5.2. | Дополнительные сведения о местоположении | - |
| 6. | Иные сведения | - |

3. Пояснения к сведениям об объекте недвижимости с кадастровым номером 70:06:0101003:895 :

| | |
|----|---|
| 1. | - |
|----|---|

Описание местоположения зданий, сооружений, объектов незавершенного строительства на земельном участке

1. Сведения о характерных точках контура объекта недвижимости с кадастровым номером : 70:06:0101003:896 :

Система координат МСК 70, зона 2

Зона № 2

| Обозначение характерных точек контура | Содержатся в Едином государственном реестре недвижимости | | | Определены в ходе выполнения комплексных кадастровых работ | | | Метод определения координат | Формулы, примененные для расчета средней квадратической погрешности определения координат характерных точек (Mt), м, с подставленными в такие формулы значениями и итоговые (вычисленные) значения Mt, м |
|---------------------------------------|--|---|-----------|--|------------|-----------|---|--|
| | Координаты, м | | Радиус, м | Координаты, м | | Радиус, м | | |
| | X | Y | R | X | Y | R | | |
| 1 | 2 | 3 | 4 | 5 | 6 | 7 | 8 | 9 |
| н6100 | - | - | - | 639532.87 | 2428880.16 | - | Метод спутниковых геодезических измерений (определений) | 0.1 |
| н6110 | - | - | - | 639522.43 | 2428875.48 | - | Метод спутниковых геодезических измерений (определений) | 0.1 |
| н6120 | - | - | - | 639529.81 | 2428860.36 | - | Метод спутниковых геодезических измерений (определений) | 0.1 |
| н6130 | - | - | - | 639538.54 | 2428864.32 | - | Метод спутниковых геодезических измерений (определений) | 0.1 |
| н6140 | - | - | - | 639540.16 | 2428865.04 | - | Метод спутниковых геодезических измерений (определений) | 0.1 |
| н6100 | - | - | - | 639532.87 | 2428880.16 | - | Метод спутниковых геодезических измерений (определений) | 0.1 |

2. Сведения о характеристиках объекта недвижимости с кадастровым номером : 70:06:0101003:896 :

| № п/п | Наименование характеристики | Значение характеристики |
|-------|--|-------------------------|
| 1 | 2 | 3 |
| 1. | Вид объекта недвижимости | здание |
| 2. | Ранее присвоенный государственный учетный номер (инвентарный) здания, сооружения, объекта незавершенного строительства | - |

2. Сведения о характеристиках объекта недвижимости с кадастровым номером : 70:06:0101003:896 :

| № п/п | Наименование характеристики | Значение характеристики |
|--------------|---|--|
| 1 | 2 | 3 |
| 3. | Кадастровый номер земельного участка (земельных участков), в границах которого (которых) расположены здание, сооружение, объект незавершенного строительства | 70:06:0101003:639 |
| 4. | Уникальный учетный номер кадастрового квартала, в границах которого расположены здание, сооружение, объект незавершенного строительства | 70:06:0101003 |
| 5. | Адрес здания, сооружения, объекта незавершенного строительства | Российская Федерация, Томская область, район Каргасокский, село Каргасок, улица Водников, дом 43 |
| 5.1. | Сведения о местоположении здания, сооружения, объекта незавершенного строительства (при отсутствии адреса) в структурированном в соответствии с федеральной информационной адресной системой виде | - |
| 5.2. | Дополнительные сведения о местоположении | - |
| 6. | Иные сведения | - |

3. Пояснения к сведениям об объекте недвижимости с кадастровым номером 70:06:0101003:896 :

| | |
|----|---|
| 1. | - |
|----|---|

Описание местоположения зданий, сооружений, объектов незавершенного строительства на земельном участке

**1. Сведения о характерных точках контура объекта недвижимости
с кадастровым номером : 70:06:0101003:897 :**

Система координат МСК 70, зона 2

Зона № 2

| Обозначение характерных точек контура | Содержатся в Едином государственном реестре недвижимости | | | Определены в ходе выполнения комплексных кадастровых работ | | | Метод опреде ления коор динат | Формулы, примененные для расчета средней квадратической погрешности определения координат характерных точек (Mt), м, с подставленными в такие формулы значениями и итоговые (вычисленные) значения Mt, м |
|---|--|---|---------------|---|----------------|---------------|--|--|
| | Координаты, м | | Ради ус, м | Координаты, м | | Ради ус, м | | |
| | X | Y | R | X | Y | R | | |
| 1 | 2 | 3 | 4 | 5 | 6 | 7 | 8 | 9 |
| н6150 | - | - | - | 639548.66 | 2428840.6 9 | - | Метод спутниковых геодезически х измерений (определени й) | 0.1 |
| н6160 | - | - | - | 639538.49 | 2428837.0 0 | - | Метод спутниковых геодезически х измерений (определени й) | 0.1 |
| н6170 | - | - | - | 639545.33 | 2428821.1 6 | - | Метод спутниковых геодезически х измерений (определени й) | 0.1 |
| н6180 | - | - | - | 639555.41 | 2428826.2 9 | - | Метод спутниковых геодезически х измерений (определени й) | 0.1 |
| н6150 | - | - | - | 639548.66 | 2428840.6 9 | - | Метод спутниковых геодезически х измерений (определени й) | 0.1 |

**2. Сведения о характеристиках объекта недвижимости
с кадастровым номером : 70:06:0101003:897 :**

| № п/п | Наименование характеристики | Значение характеристики |
|-------|--|-------------------------|
| 1 | 2 | 3 |
| 1. | Вид объекта недвижимости | здание |
| 2. | Ранее присвоенный государственный учетный номер (инвентарный) здания, сооружения, объекта незавершенного строительства | - |
| 3. | Кадастровый номер земельного участка (земельных участков), в границах которого (которых) расположены здание, сооружение, объект незавершенного строительства | 70:06:0101003:641 |

2. Сведения о характеристиках объекта недвижимости с кадастровым номером : 70:06:0101003:897 :

| № п/п | Наименование характеристики | Значение характеристики |
|-------|---|--|
| 1 | 2 | 3 |
| 4. | Уникальный учетный номер кадастрового квартала, в границах которого расположены здание, сооружение, объект незавершенного строительства | 70:06:0101003 |
| 5. | Адрес здания, сооружения, объекта незавершенного строительства | Российская Федерация, Томская область, район Каргасокский, село Каргасок, улица Водников, дом 45 |
| 5.1. | Сведения о местоположении здания, сооружения, объекта незавершенного строительства (при отсутствии адреса) в структурированном в соответствии с федеральной информационной адресной системой виде | - |
| 5.2. | Дополнительные сведения о местоположении | - |
| 6. | Иные сведения | - |

3. Пояснения к сведениям об объекте недвижимости с кадастровым номером 70:06:0101003:897 :

| | |
|----|---|
| 1. | - |
|----|---|

**Описание местоположения зданий, сооружений,
объектов незавершенного строительства на земельном участке**

**1. Сведения о характерных точках контура объекта недвижимости
с кадастровым номером : 70:06:0101003:927 :**

Система координат МСК 70, зона 2

Зона № 2

| Обозначение характерных точек контура | Содержатся в Едином государственном реестре недвижимости | | | Определены в ходе выполнения комплексных кадастровых работ | | | Метод опреде ления коор динат | Формулы, примененные для расчета средней квадратической погрешности определения координат характерных точек (Mt), м, с подставленными в такие формулы значениями и итоговые (вычисленные) значения Mt, м |
|---|--|---|---------------|---|----------------|---------------|--|--|
| | Координаты, м | | Ради ус, м | Координаты, м | | Ради ус, м | | |
| | X | Y | R | X | Y | R | | |
| 1 | 2 | 3 | 4 | 5 | 6 | 7 | 8 | 9 |
| н6200 | - | - | - | 639370.67 | 2429290.2 3 | - | Метод спутниковых геодезически х измерений (определени й) | 0.1 |
| н6190 | - | - | - | 639375.87 | 2429279.4 6 | - | Метод спутниковых геодезически х измерений (определени й) | 0.1 |
| н6210 | - | - | - | 639379.97 | 2429270.5 5 | - | Метод спутниковых геодезически х измерений (определени й) | 0.1 |
| н6220 | - | - | - | 639391.13 | 2429275.6 5 | - | Метод спутниковых геодезически х измерений (определени й) | 0.1 |
| 1208 | - | - | - | 639386.97 | 2429283.3 7 | - | Метод спутниковых геодезически х измерений (определени й) | 0.1 |
| 1207 | - | - | - | 639386.40 | 2429284.3 2 | - | Метод спутниковых геодезически х измерений (определени й) | 0.1 |
| н6230 | - | - | - | 639381.47 | 2429294.8 5 | - | Метод спутниковых геодезически х измерений (определени й) | 0.1 |
| н6200 | - | - | - | 639370.67 | 2429290.2 3 | - | Метод спутниковых геодезически х измерений (определени й) | 0.1 |

2. Сведения о характеристиках объекта недвижимости с кадастровым номером : 70:06:0101003:927 :

| № п/п | Наименование характеристики | Значение характеристики |
|--------------|---|--|
| 1 | 2 | 3 |
| 1. | Вид объекта недвижимости | здание |
| 2. | Ранее присвоенный государственный учетный номер (инвентарный) здания, сооружения, объекта незавершенного строительства | - |
| 3. | Кадастровый номер земельного участка (земельных участков), в границах которого (которых) расположены здание, сооружение, объект незавершенного строительства | 70:06:0101003:1809, 70:06:0101003:83 |
| 4. | Уникальный учетный номер кадастрового квартала, в границах которого расположены здание, сооружение, объект незавершенного строительства | 70:06:0101003 |
| 5. | Адрес здания, сооружения, объекта незавершенного строительства | Российская Федерация, Томская область, район Каргасокский, село Каргасок, улица Водников, дом 18 |
| 5.1. | Сведения о местоположении здания, сооружения, объекта незавершенного строительства (при отсутствии адреса) в структурированном в соответствии с федеральной информационной адресной системой виде | - |
| 5.2. | Дополнительные сведения о местоположении | - |
| 6. | Иные сведения | - |

3. Пояснения к сведениям об объекте недвижимости с кадастровым номером 70:06:0101003:927 :

| | |
|----|---|
| 1. | - |
|----|---|

Описание местоположения зданий, сооружений, объектов незавершенного строительства на земельном участке

1. Сведения о характерных точках контура объекта недвижимости с кадастровым номером : 70:06:0101003:928 :

Система координат МСК 70, зона 2

Зона № 2

| Обозначение характерных точек контура | Содержатся в Едином государственном реестре недвижимости | | | Определены в ходе выполнения комплексных кадастровых работ | | | Метод опреде ления коор динат | Формулы, примененные для расчета средней квадратической погрешности определения координат характерных точек (Mt), м, с подставленными в такие формулы значениями и итоговые (вычисленные) значения Mt, м |
|---|--|---|---------------|---|----------------|---------------|--|--|
| | Координаты, м | | Ради ус, м | Координаты, м | | Ради ус, м | | |
| | X | Y | R | X | Y | R | | |
| 1 | 2 | 3 | 4 | 5 | 6 | 7 | 8 | 9 |
| н482О | - | - | - | 639418.59 | 2429191.9 4 | - | Метод спутниковых геодезически х измерений (определени й) | 0.1 |
| н624О | - | - | - | 639424.36 | 2429179.5 2 | - | Метод спутниковых геодезически х измерений (определени й) | 0.1 |
| н625О | - | - | - | 639432.52 | 2429183.3 6 | - | Метод спутниковых геодезически х измерений (определени й) | 0.1 |
| н483О | - | - | - | 639426.83 | 2429195.2 0 | - | Метод спутниковых геодезически х измерений (определени й) | 0.1 |
| н626О | - | - | - | 639422.74 | 2429204.0 2 | - | Метод спутниковых геодезически х измерений (определени й) | 0.1 |
| н627О | - | - | - | 639414.66 | 2429200.2 8 | - | Метод спутниковых геодезически х измерений (определени й) | 0.1 |
| н482О | - | - | - | 639418.59 | 2429191.9 4 | - | Метод спутниковых геодезически х измерений (определени й) | 0.1 |

2. Сведения о характеристиках объекта недвижимости с кадастровым номером : 70:06:0101003:928 :

| № п/п | Наименование характеристики | Значение характеристики |
|--------------|---|--|
| 1 | 2 | 3 |
| 1. | Вид объекта недвижимости | здание |
| 2. | Ранее присвоенный государственный учетный номер (инвентарный) здания, сооружения, объекта незавершенного строительства | - |
| 3. | Кадастровый номер земельного участка (земельных участков), в границах которого (которых) расположены здание, сооружение, объект незавершенного строительства | 70:06:0101003:206, 70:06:0101003:207 |
| 4. | Уникальный учетный номер кадастрового квартала, в границах которого расположены здание, сооружение, объект незавершенного строительства | 70:06:0101003 |
| 5. | Адрес здания, сооружения, объекта незавершенного строительства | Российская Федерация, Томская область, район Каргасокский, село Каргасок, улица Водников, дом 22 |
| 5.1. | Сведения о местоположении здания, сооружения, объекта незавершенного строительства (при отсутствии адреса) в структурированном в соответствии с федеральной информационной адресной системой виде | - |
| 5.2. | Дополнительные сведения о местоположении | - |
| 6. | Иные сведения | - |

3. Пояснения к сведениям об объекте недвижимости с кадастровым номером 70:06:0101003:928 :

| | |
|----|---|
| 1. | - |
| | |

Описание местоположения зданий, сооружений, объектов незавершенного строительства на земельном участке

1. Сведения о характерных точках контура объекта недвижимости с кадастровым номером : 70:06:0101003:929 :

Система координат МСК 70, зона 2

Зона № 2

| Обозначение характерных точек контура | Содержатся в Едином государственном реестре недвижимости | | | Определены в ходе выполнения комплексных кадастровых работ | | | Метод опреде ления коор динат | Формулы, примененные для расчета средней квадратической погрешности определения координат характерных точек (Mt), м, с подставленными в такие формулы значениями и итоговые (вычисленные) значения Mt, м |
|---|--|---|---------------|---|----------------|---------------|--|--|
| | Координаты, м | | Ради ус, м | Координаты, м | | Ради ус, м | | |
| | X | Y | R | X | Y | R | | |
| 1 | 2 | 3 | 4 | 5 | 6 | 7 | 8 | 9 |
| н6280 | - | - | - | 639357.75 | 2429209.6 7 | - | Метод спутниковых геодезически х измерений (определени й) | 0.1 |
| н6290 | - | - | - | 639363.83 | 2429198.3 9 | - | Метод спутниковых геодезически х измерений (определени й) | 0.1 |
| н6300 | - | - | - | 639372.07 | 2429202.2 3 | - | Метод спутниковых геодезически х измерений (определени й) | 0.1 |
| н6310 | - | - | - | 639366.39 | 2429213.9 1 | - | Метод спутниковых геодезически х измерений (определени й) | 0.1 |
| н6280 | - | - | - | 639357.75 | 2429209.6 7 | - | Метод спутниковых геодезически х измерений (определени й) | 0.1 |

2. Сведения о характеристиках объекта недвижимости с кадастровым номером : 70:06:0101003:929 :

| № п/п | Наименование характеристики | Значение характеристики |
|-------|--|-------------------------|
| 1 | 2 | 3 |
| 1. | Вид объекта недвижимости | здание |
| 2. | Ранее присвоенный государственный учетный номер (инвентарный) здания, сооружения, объекта незавершенного строительства | - |
| 3. | Кадастровый номер земельного участка (земельных участков), в границах которого (которых) расположены здание, сооружение, объект незавершенного строительства | 70:06:0101003:208 |

2. Сведения о характеристиках объекта недвижимости с кадастровым номером : 70:06:0101003:929 :

| № п/п | Наименование характеристики | Значение характеристики |
|-------|---|--|
| 1 | 2 | 3 |
| 4. | Уникальный учетный номер кадастрового квартала, в границах которого расположены здание, сооружение, объект незавершенного строительства | 70:06:0101003 |
| 5. | Адрес здания, сооружения, объекта незавершенного строительства | Российская Федерация, Томская область, район Каргасокский, село Каргасок, улица Водников, дом 23 |
| 5.1. | Сведения о местоположении здания, сооружения, объекта незавершенного строительства (при отсутствии адреса) в структурированном в соответствии с федеральной информационной адресной системой виде | - |
| 5.2. | Дополнительные сведения о местоположении | - |
| 6. | Иные сведения | - |

3. Пояснения к сведениям об объекте недвижимости с кадастровым номером 70:06:0101003:929 :

| | |
|----|---|
| 1. | - |
|----|---|

Описание местоположения зданий, сооружений, объектов незавершенного строительства на земельном участке

1. Сведения о характерных точках контура объекта недвижимости с кадастровым номером : 70:06:0101003:930 :

Система координат МСК 70, зона 2

Зона № 2

| Обозначение характерных точек контура | Содержатся в Едином государственном реестре недвижимости | | | Определены в ходе выполнения комплексных кадастровых работ | | | Метод определения координат | Формулы, примененные для расчета средней квадратической погрешности определения координат характерных точек (Mt), м, с подставленными в такие формулы значениями и итоговые (вычисленные) значения Mt, м |
|---------------------------------------|--|---|-----------|--|------------|-----------|---|--|
| | Координаты, м | | Радиус, м | Координаты, м | | Радиус, м | | |
| | X | Y | R | X | Y | R | | |
| 1 | 2 | 3 | 4 | 5 | 6 | 7 | 8 | 9 |
| н632О | - | - | - | 639356.44 | 2429233.99 | - | Метод спутниковых геодезических измерений (определений) | 0.1 |
| н633О | - | - | - | 639348.76 | 2429230.47 | - | Метод спутниковых геодезических измерений (определений) | 0.1 |
| н634О | - | - | - | 639354.12 | 2429219.51 | - | Метод спутниковых геодезических измерений (определений) | 0.1 |
| н635О | - | - | - | 639361.32 | 2429223.19 | - | Метод спутниковых геодезических измерений (определений) | 0.1 |
| н636О | - | - | - | 639361.32 | 2429223.11 | - | Метод спутниковых геодезических измерений (определений) | 0.1 |
| н632О | - | - | - | 639356.44 | 2429233.99 | - | Метод спутниковых геодезических измерений (определений) | 0.1 |

2. Сведения о характеристиках объекта недвижимости с кадастровым номером : 70:06:0101003:930 :

| № п/п | Наименование характеристики | Значение характеристики |
|-------|--|-------------------------|
| 1 | 2 | 3 |
| 1. | Вид объекта недвижимости | здание |
| 2. | Ранее присвоенный государственный учетный номер (инвентарный) здания, сооружения, объекта незавершенного строительства | - |

2. Сведения о характеристиках объекта недвижимости с кадастровым номером : 70:06:0101003:930 :

| № п/п | Наименование характеристики | Значение характеристики |
|--------------|---|--|
| 1 | 2 | 3 |
| 3. | Кадастровый номер земельного участка (земельных участков), в границах которого (которых) расположены здание, сооружение, объект незавершенного строительства | 70:06:0101003:205 |
| 4. | Уникальный учетный номер кадастрового квартала, в границах которого расположены здание, сооружение, объект незавершенного строительства | 70:06:0101003 |
| 5. | Адрес здания, сооружения, объекта незавершенного строительства | Российская Федерация, Томская область, район Каргасокский, село Каргасок, улица Водников, дом 21 |
| 5.1. | Сведения о местоположении здания, сооружения, объекта незавершенного строительства (при отсутствии адреса) в структурированном в соответствии с федеральной информационной адресной системой виде | - |
| 5.2. | Дополнительные сведения о местоположении | - |
| 6. | Иные сведения | - |

3. Пояснения к сведениям об объекте недвижимости с кадастровым номером 70:06:0101003:930 :

| | |
|----|---|
| 1. | - |
|----|---|

Описание местоположения зданий, сооружений, объектов незавершенного строительства на земельном участке

**1. Сведения о характерных точках контура объекта недвижимости
с кадастровым номером : 70:06:0101003:931 :**

Система координат МСК 70, зона 2

Зона № 2

| Обозначение характерных точек контура | Содержатся в Едином государственном реестре недвижимости | | | Определены в ходе выполнения комплексных кадастровых работ | | | Метод опреде ления коор динат | Формулы, примененные для расчета средней квадратической погрешности определения координат характерных точек (Mt), м, с подставленными в такие формулы значениями и итоговые (вычисленные) значения Mt, м |
|---|--|---|---------------|---|----------------|---------------|--|--|
| | Координаты, м | | Ради ус, м | Координаты, м | | Ради ус, м | | |
| | X | Y | R | X | Y | R | | |
| 1 | 2 | 3 | 4 | 5 | 6 | 7 | 8 | 9 |
| н6370 | - | - | - | 639382.80 | 2429183.2 6 | - | Метод спутниковых геодезически х измерений (определени й) | 0.1 |
| н6380 | - | - | - | 639370.56 | 2429177.1 0 | - | Метод спутниковых геодезически х измерений (определени й) | 0.1 |
| н6390 | - | - | - | 639375.84 | 2429166.3 0 | - | Метод спутниковых геодезически х измерений (определени й) | 0.1 |
| н6400 | - | - | - | 639387.92 | 2429172.3 8 | - | Метод спутниковых геодезически х измерений (определени й) | 0.1 |
| н6370 | - | - | - | 639382.80 | 2429183.2 6 | - | Метод спутниковых геодезически х измерений (определени й) | 0.1 |

**2. Сведения о характеристиках объекта недвижимости
с кадастровым номером : 70:06:0101003:931 :**

| № п/п | Наименование характеристики | Значение характеристики |
|-------|--|-------------------------|
| 1 | 2 | 3 |
| 1. | Вид объекта недвижимости | здание |
| 2. | Ранее присвоенный государственный учетный номер (инвентарный) здания, сооружения, объекта незавершенного строительства | - |
| 3. | Кадастровый номер земельного участка (земельных участков), в границах которого (которых) расположены здание, сооружение, объект незавершенного строительства | 70:06:0101003:88 |

2. Сведения о характеристиках объекта недвижимости с кадастровым номером : 70:06:0101003:931 :

| № п/п | Наименование характеристики | Значение характеристики |
|-------|---|--|
| 1 | 2 | 3 |
| 4. | Уникальный учетный номер кадастрового квартала, в границах которого расположены здание, сооружение, объект незавершенного строительства | 70:06:0101003 |
| 5. | Адрес здания, сооружения, объекта незавершенного строительства | Российская Федерация, Томская область, район Каргасокский, село Каргасок, улица Водников, дом 25 |
| 5.1. | Сведения о местоположении здания, сооружения, объекта незавершенного строительства (при отсутствии адреса) в структурированном в соответствии с федеральной информационной адресной системой виде | - |
| 5.2. | Дополнительные сведения о местоположении | - |
| 6. | Иные сведения | - |

3. Пояснения к сведениям об объекте недвижимости с кадастровым номером 70:06:0101003:931 :

| | |
|----|---|
| 1. | - |
| | |

Описание местоположения зданий, сооружений, объектов незавершенного строительства на земельном участке

**1. Сведения о характерных точках контура объекта недвижимости
с кадастровым номером : 70:06:0101003:932 :**

Система координат МСК 70, зона 2

Зона № 2

| Обозначение характерных точек контура | Содержатся в Едином государственном реестре недвижимости | | | Определены в ходе выполнения комплексных кадастровых работ | | | Метод опреде ления коор динат | Формулы, примененные для расчета средней квадратической погрешности определения координат характерных точек (Mt), м, с подставленными в такие формулы значениями и итоговые (вычисленные) значения Mt, м |
|---|--|---|---------------|---|----------------|---------------|--|--|
| | Координаты, м | | Ради ус, м | Координаты, м | | Ради ус, м | | |
| | X | Y | R | X | Y | R | | |
| 1 | 2 | 3 | 4 | 5 | 6 | 7 | 8 | 9 |
| н641О | - | - | - | 639213.84 | 2429509.4 5 | - | Метод спутниковых геодезически х измерений (определени й) | 0.1 |
| н642О | - | - | - | 639205.29 | 2429505.4 9 | - | Метод спутниковых геодезически х измерений (определени й) | 0.1 |
| н643О | - | - | - | 639210.06 | 2429494.3 3 | - | Метод спутниковых геодезически х измерений (определени й) | 0.1 |
| н644О | - | - | - | 639218.70 | 2429497.9 3 | - | Метод спутниковых геодезически х измерений (определени й) | 0.1 |
| н641О | - | - | - | 639213.84 | 2429509.4 5 | - | Метод спутниковых геодезически х измерений (определени й) | 0.1 |

**2. Сведения о характеристиках объекта недвижимости
с кадастровым номером : 70:06:0101003:932 :**

| № п/п | Наименование характеристики | Значение характеристики |
|-------|--|-------------------------|
| 1 | 2 | 3 |
| 1. | Вид объекта недвижимости | здание |
| 2. | Ранее присвоенный государственный учетный номер (инвентарный) здания, сооружения, объекта незавершенного строительства | - |
| 3. | Кадастровый номер земельного участка (земельных участков), в границах которого (которых) расположены здание, сооружение, объект незавершенного строительства | 70:06:0101003:14 |

2. Сведения о характеристиках объекта недвижимости с кадастровым номером : 70:06:0101003:932 :

| № п/п | Наименование характеристики | Значение характеристики |
|-------|---|---|
| 1 | 2 | 3 |
| 4. | Уникальный учетный номер кадастрового квартала, в границах которого расположены здание, сооружение, объект незавершенного строительства | 70:06:0101003 |
| 5. | Адрес здания, сооружения, объекта незавершенного строительства | Российская Федерация, Томская область, район Каргасокский, село Каргасок, улица Водников, дом 5 |
| 5.1. | Сведения о местоположении здания, сооружения, объекта незавершенного строительства (при отсутствии адреса) в структурированном в соответствии с федеральной информационной адресной системой виде | - |
| 5.2. | Дополнительные сведения о местоположении | - |
| 6. | Иные сведения | - |

3. Пояснения к сведениям об объекте недвижимости с кадастровым номером 70:06:0101003:932 :

| | |
|----|---|
| 1. | - |
| | |

Описание местоположения зданий, сооружений, объектов незавершенного строительства на земельном участке

1. Сведения о характерных точках контура объекта недвижимости с кадастровым номером : 70:06:0101003:934 :

Система координат МСК 70, зона 2

Зона № 2

| Обозначение характерных точек контура | Содержатся в Едином государственном реестре недвижимости | | | Определены в ходе выполнения комплексных кадастровых работ | | | Метод опреде ления коор динат | Формулы, примененные для расчета средней квадратической погрешности определения координат характерных точек (Mt), м, с подставленными в такие формулы значениями и итоговые (вычисленные) значения Mt, м |
|---|--|---|---------------|---|----------------|---------------|--|--|
| | Координаты, м | | Ради ус, м | Координаты, м | | Ради ус, м | | |
| | X | Y | R | X | Y | R | | |
| 1 | 2 | 3 | 4 | 5 | 6 | 7 | 8 | 9 |
| н6450 | - | - | - | 639326.87 | 2429292.9 2 | - | Метод спутниковых геодезически х измерений (определени й) | 0.1 |
| н6460 | - | - | - | 639318.47 | 2429288.6 8 | - | Метод спутниковых геодезически х измерений (определени й) | 0.1 |
| н6470 | - | - | - | 639323.91 | 2429277.5 6 | - | Метод спутниковых геодезически х измерений (определени й) | 0.1 |
| н6480 | - | - | - | 639332.71 | 2429281.9 6 | - | Метод спутниковых геодезически х измерений (определени й) | 0.1 |
| н6450 | - | - | - | 639326.87 | 2429292.9 2 | - | Метод спутниковых геодезически х измерений (определени й) | 0.1 |

2. Сведения о характеристиках объекта недвижимости с кадастровым номером : 70:06:0101003:934 :

| № п/п | Наименование характеристики | Значение характеристики |
|-------|--|-------------------------|
| 1 | 2 | 3 |
| 1. | Вид объекта недвижимости | здание |
| 2. | Ранее присвоенный государственный учетный номер (инвентарный) здания, сооружения, объекта незавершенного строительства | - |
| 3. | Кадастровый номер земельного участка (земельных участков), в границах которого (которых) расположены здание, сооружение, объект незавершенного строительства | 70:06:0101003:200 |

2. Сведения о характеристиках объекта недвижимости с кадастровым номером : 70:06:0101003:934 :

| № п/п | Наименование характеристики | Значение характеристики |
|-------|---|--|
| 1 | 2 | 3 |
| 4. | Уникальный учетный номер кадастрового квартала, в границах которого расположены здание, сооружение, объект незавершенного строительства | 70:06:0101003 |
| 5. | Адрес здания, сооружения, объекта незавершенного строительства | Российская Федерация, Томская область, район Каргасокский, село Каргасок, улица Водников, дом 17 |
| 5.1. | Сведения о местоположении здания, сооружения, объекта незавершенного строительства (при отсутствии адреса) в структурированном в соответствии с федеральной информационной адресной системой виде | - |
| 5.2. | Дополнительные сведения о местоположении | - |
| 6. | Иные сведения | - |

3. Пояснения к сведениям об объекте недвижимости с кадастровым номером 70:06:0101003:934 :

| | |
|----|---|
| 1. | - |
| | |

Описание местоположения зданий, сооружений, объектов незавершенного строительства на земельном участке

**1. Сведения о характерных точках контура объекта недвижимости
с кадастровым номером : 70:06:0101003:935 :**

Система координат МСК 70, зона 2

Зона № 2

| Обозначение характерных точек контура | Содержатся в Едином государственном реестре недвижимости | | | Определены в ходе выполнения комплексных кадастровых работ | | | Метод опреде ления коор динат | Формулы, примененные для расчета средней квадратической погрешности определения координат характерных точек (Mt), м, с подставленными в такие формулы значениями и итоговые (вычисленные) значения Mt, м |
|---|--|---|---------------|---|----------------|---------------|--|--|
| | Координаты, м | | Ради ус, м | Координаты, м | | Ради ус, м | | |
| | X | Y | R | X | Y | R | | |
| 1 | 2 | 3 | 4 | 5 | 6 | 7 | 8 | 9 |
| н649О | - | - | - | 639409.07 | 2429231.6 6 | - | Метод спутниковых геодезически х измерений (определени й) | 0.1 |
| н650О | - | - | - | 639400.97 | 2429227.6 4 | - | Метод спутниковых геодезически х измерений (определени й) | 0.1 |
| н651О | - | - | - | 639405.95 | 2429217.3 2 | - | Метод спутниковых геодезически х измерений (определени й) | 0.1 |
| н652О | - | - | - | 639414.35 | 2429221.3 4 | - | Метод спутниковых геодезически х измерений (определени й) | 0.1 |
| н649О | - | - | - | 639409.07 | 2429231.6 6 | - | Метод спутниковых геодезически х измерений (определени й) | 0.1 |

**2. Сведения о характеристиках объекта недвижимости
с кадастровым номером : 70:06:0101003:935 :**

| № п/п | Наименование характеристики | Значение характеристики |
|-------|--|-------------------------|
| 1 | 2 | 3 |
| 1. | Вид объекта недвижимости | здание |
| 2. | Ранее присвоенный государственный учетный номер (инвентарный) здания, сооружения, объекта незавершенного строительства | - |
| 3. | Кадастровый номер земельного участка (земельных участков), в границах которого (которых) расположены здание, сооружение, объект незавершенного строительства | 70:06:0101003:204 |

2. Сведения о характеристиках объекта недвижимости с кадастровым номером : 70:06:0101003:935 :

| № п/п | Наименование характеристики | Значение характеристики |
|-------|---|--|
| 1 | 2 | 3 |
| 4. | Уникальный учетный номер кадастрового квартала, в границах которого расположены здание, сооружение, объект незавершенного строительства | 70:06:0101003 |
| 5. | Адрес здания, сооружения, объекта незавершенного строительства | Российская Федерация, Томская область, район Каргасокский, село Каргасок, улица Водников, дом 20 |
| 5.1. | Сведения о местоположении здания, сооружения, объекта незавершенного строительства (при отсутствии адреса) в структурированном в соответствии с федеральной информационной адресной системой виде | - |
| 5.2. | Дополнительные сведения о местоположении | - |
| 6. | Иные сведения | - |

3. Пояснения к сведениям об объекте недвижимости с кадастровым номером 70:06:0101003:935 :

| | |
|----|---|
| 1. | - |
|----|---|

Описание местоположения зданий, сооружений, объектов незавершенного строительства на земельном участке

**1. Сведения о характерных точках контура объекта недвижимости
с кадастровым номером : 70:06:0101003:936 :**

Система координат МСК 70, зона 2

Зона № 2

| Обозначение характерных точек контура | Содержатся в Едином государственном реестре недвижимости | | | Определены в ходе выполнения комплексных кадастровых работ | | | Метод опреде ления коор динат | Формулы, примененные для расчета средней квадратической погрешности определения координат характерных точек (Mt), м, с подставленными в такие формулы значениями и итоговые (вычисленные) значения Mt, м |
|---|--|---|---------------|---|----------------|---------------|--|--|
| | Координаты, м | | Ради ус, м | Координаты, м | | Ради ус, м | | |
| | X | Y | R | X | Y | R | | |
| 1 | 2 | 3 | 4 | 5 | 6 | 7 | 8 | 9 |
| h653O | - | - | - | 639343.63 | 2429383.5 9 | - | Метод спутниковых геодезически х измерений (определени й) | 0.1 |
| h654O | - | - | - | 639331.68 | 2429378.1 4 | - | Метод спутниковых геодезически х измерений (определени й) | 0.1 |
| h655O | - | - | - | 639336.03 | 2429368.1 4 | - | Метод спутниковых геодезически х измерений (определени й) | 0.1 |
| h656O | - | - | - | 639347.98 | 2429373.8 8 | - | Метод спутниковых геодезически х измерений (определени й) | 0.1 |
| h653O | - | - | - | 639343.63 | 2429383.5 9 | - | Метод спутниковых геодезически х измерений (определени й) | 0.1 |

**2. Сведения о характеристиках объекта недвижимости
с кадастровым номером : 70:06:0101003:936 :**

| № п/п | Наименование характеристики | Значение характеристики |
|-------|--|-------------------------|
| 1 | 2 | 3 |
| 1. | Вид объекта недвижимости | здание |
| 2. | Ранее присвоенный государственный учетный номер (инвентарный) здания, сооружения, объекта незавершенного строительства | - |
| 3. | Кадастровый номер земельного участка (земельных участков), в границах которого (которых) расположены здание, сооружение, объект незавершенного строительства | 70:06:0101003:69 |

2. Сведения о характеристиках объекта недвижимости с кадастровым номером : 70:06:0101003:936 :

| № п/п | Наименование характеристики | Значение характеристики |
|-------|---|--|
| 1 | 2 | 3 |
| 4. | Уникальный учетный номер кадастрового квартала, в границах которого расположены здание, сооружение, объект незавершенного строительства | 70:06:0101003 |
| 5. | Адрес здания, сооружения, объекта незавершенного строительства | Российская Федерация, Томская область, район Каргасокский, село Каргасок, улица Водников, дом 10 |
| 5.1. | Сведения о местоположении здания, сооружения, объекта незавершенного строительства (при отсутствии адреса) в структурированном в соответствии с федеральной информационной адресной системой виде | - |
| 5.2. | Дополнительные сведения о местоположении | - |
| 6. | Иные сведения | - |

3. Пояснения к сведениям об объекте недвижимости с кадастровым номером 70:06:0101003:936 :

| | |
|----|---|
| 1. | - |
|----|---|

Описание местоположения зданий, сооружений, объектов незавершенного строительства на земельном участке

**1. Сведения о характерных точках контура объекта недвижимости
с кадастровым номером : 70:06:0101003:937 :**

Система координат МСК 70, зона 2

Зона № 2

| Обозначение характерных точек контура | Содержатся в Едином государственном реестре недвижимости | | | Определены в ходе выполнения комплексных кадастровых работ | | | Метод опреде ления коор динат | Формулы, примененные для расчета средней квадратической погрешности определения координат характерных точек (Mt), м, с подставленными в такие формулы значениями и итоговые (вычисленные) значения Mt, м |
|---|--|---|---------------|---|----------------|---------------|--|--|
| | Координаты, м | | Ради ус, м | Координаты, м | | Ради ус, м | | |
| | X | Y | R | X | Y | R | | |
| 1 | 2 | 3 | 4 | 5 | 6 | 7 | 8 | 9 |
| н657О | - | - | - | 639466.89 | 2429110.9 1 | - | Метод спутниковых геодезически х измерений (определени й) | 0.1 |
| н658О | - | - | - | 639473.19 | 2429114.5 1 | - | Метод спутниковых геодезически х измерений (определени й) | 0.1 |
| н659О | - | - | - | 639469.79 | 2429121.6 6 | - | Метод спутниковых геодезически х измерений (определени й) | 0.1 |
| н660О | - | - | - | 639464.39 | 2429119.4 6 | - | Метод спутниковых геодезически х измерений (определени й) | 0.1 |
| н661О | - | - | - | 639460.04 | 2429128.2 6 | - | Метод спутниковых геодезически х измерений (определени й) | 0.1 |
| н662О | - | - | - | 639451.69 | 2429124.2 1 | - | Метод спутниковых геодезически х измерений (определени й) | 0.1 |
| н663О | - | - | - | 639463.59 | 2429098.0 6 | - | Метод спутниковых геодезически х измерений (определени й) | 0.1 |
| н664О | - | - | - | 639471.04 | 2429101.5 6 | - | Метод спутниковых геодезически х измерений (определени й) | 0.1 |

1. Сведения о характерных точках контура объекта недвижимости с кадастровым номером : 70:06:0101003:937 :

Система координат МСК 70, зона 2

Зона № 2

| Обозначение характерных точек контура | Содержатся в Едином государственном реестре недвижимости | | | Определены в ходе выполнения комплексных кадастровых работ | | | Метод определения координат | Формулы, примененные для расчета средней квадратической погрешности определения координат характерных точек (Mt), м, с подставленными в такие формулы значениями и итоговые (вычисленные) значения Mt, м |
|---------------------------------------|--|---|-----------|--|------------|-----------|--|--|
| | Координаты, м | | Радиус, м | Координаты, м | | Радиус, м | | |
| | X | Y | R | X | Y | R | | |
| 1 | 2 | 3 | 4 | 5 | 6 | 7 | 8 | 9 |
| н6570 | - | - | - | 639466.89 | 2429110.91 | - | Метод спутниковых геодезических измерений (определенный) | 0.1 |

2. Сведения о характеристиках объекта недвижимости с кадастровым номером : 70:06:0101003:937 :

| № п/п | Наименование характеристики | Значение характеристики |
|-------|---|--|
| 1 | 2 | 3 |
| 1. | Вид объекта недвижимости | здание |
| 2. | Ранее присвоенный государственный учетный номер (инвентарный) здания, сооружения, объекта незавершенного строительства | - |
| 3. | Кадастровый номер земельного участка (земельных участков), в границах которого (которых) расположены здание, сооружение, объект незавершенного строительства | 70:06:0101003:627 |
| 4. | Уникальный учетный номер кадастрового квартала, в границах которого расположены здание, сооружение, объект незавершенного строительства | 70:06:0101003 |
| 5. | Адрес здания, сооружения, объекта незавершенного строительства | Российская Федерация, Томская область, район Каргасокский, село Каргасок, улица Водников, дом 26 |
| 5.1. | Сведения о местоположении здания, сооружения, объекта незавершенного строительства (при отсутствии адреса) в структурированном в соответствии с федеральной информационной адресной системой виде | - |
| 5.2. | Дополнительные сведения о местоположении | - |
| 6. | Иные сведения | - |

3. Пояснения к сведениям об объекте недвижимости с кадастровым номером 70:06:0101003:937 :

| | |
|----|---|
| 1. | - |
|----|---|

**Описание местоположения зданий, сооружений,
объектов незавершенного строительства на земельном участке**

**1. Сведения о характерных точках контура объекта недвижимости
с кадастровым номером : 70:06:0101003:938 :**

Система координат МСК 70, зона 2

Зона № 2

| Обозначение характерных точек контура | Содержатся в Едином государственном реестре недвижимости | | | Определены в ходе выполнения комплексных кадастровых работ | | | Метод опреде ления коор динат | Формулы, примененные для расчета средней квадратической погрешности определения координат характерных точек (Mt), м, с подставленными в такие формулы значениями и итоговые (вычисленные) значения Mt, м |
|---|--|---|---------------|---|----------------|---------------|--|--|
| | Координаты, м | | Ради ус, м | Координаты, м | | Ради ус, м | | |
| | X | Y | R | X | Y | R | | |
| 1 | 2 | 3 | 4 | 5 | 6 | 7 | 8 | 9 |
| 1230 | - | - | - | 639437.16 | 2429152.4 1 | - | Метод спутниковых геодезически х измерений (определени й) | 0.1 |
| н6650 | - | - | - | 639444.66 | 2429137.1 2 | - | Метод спутниковых геодезически х измерений (определени й) | 0.1 |
| н6660 | - | - | - | 639455.10 | 2429141.8 0 | - | Метод спутниковых геодезически х измерений (определени й) | 0.1 |
| н6670 | - | - | - | 639451.14 | 2429149.5 4 | - | Метод спутниковых геодезически х измерений (определени й) | 0.1 |
| н6680 | - | - | - | 639449.10 | 2429148.4 0 | - | Метод спутниковых геодезически х измерений (определени й) | 0.1 |
| н6690 | - | - | - | 639447.90 | 2429151.2 2 | - | Метод спутниковых геодезически х измерений (определени й) | 0.1 |
| н6700 | - | - | - | 639450.12 | 2429151.8 2 | - | Метод спутниковых геодезически х измерений (определени й) | 0.1 |
| н6710 | - | - | - | 639448.20 | 2429155.6 0 | - | Метод спутниковых геодезически х измерений (определени й) | 0.1 |

1. Сведения о характерных точках контура объекта недвижимости с кадастровым номером : 70:06:0101003:938 :

Система координат МСК 70, зона 2

Зона № 2

| Обозначение характерных точек контура | Содержатся в Едином государственном реестре недвижимости | | | Определены в ходе выполнения комплексных кадастровых работ | | | Метод определения координат | Формулы, примененные для расчета средней квадратической погрешности определения координат характерных точек (Mt), м, с подставленными в такие формулы значениями и итоговые (вычисленные) значения Mt, м |
|---------------------------------------|--|---|-----------|--|------------|-----------|---|--|
| | Координаты, м | | Радиус, м | Координаты, м | | Радиус, м | | |
| | X | Y | R | X | Y | R | | |
| 1 | 2 | 3 | 4 | 5 | 6 | 7 | 8 | 9 |
| н6720 | - | - | - | 639446.34 | 2429154.82 | - | Метод спутниковых геодезических измерений (определений) | 0.1 |
| 1231 | - | - | - | 639445.51 | 2429156.07 | - | Метод спутниковых геодезических измерений (определений) | 0.1 |
| н6730 | - | - | - | 639445.14 | 2429157.58 | - | Метод спутниковых геодезических измерений (определений) | 0.1 |
| н6740 | - | - | - | 639447.36 | 2429158.78 | - | Метод спутниковых геодезических измерений (определений) | 0.1 |
| н6750 | - | - | - | 639445.50 | 2429162.74 | - | Метод спутниковых геодезических измерений (определений) | 0.1 |
| н6760 | - | - | - | 639434.88 | 2429157.76 | - | Метод спутниковых геодезических измерений (определений) | 0.1 |
| 1230 | - | - | - | 639437.16 | 2429152.41 | - | Метод спутниковых геодезических измерений (определений) | 0.1 |

2. Сведения о характеристиках объекта недвижимости с кадастровым номером : 70:06:0101003:938 :

| № п/п | Наименование характеристики | Значение характеристики |
|-------|-----------------------------|-------------------------|
| 1 | 2 | 3 |
| 1. | Вид объекта недвижимости | здание |

2. Сведения о характеристиках объекта недвижимости с кадастровым номером : 70:06:0101003:938 :

| № п/п | Наименование характеристики | Значение характеристики |
|-------|---|--|
| 1 | 2 | 3 |
| 2. | Ранее присвоенный государственный учетный номер (инвентарный) здания, сооружения, объекта незавершенного строительства | - |
| 3. | Кадастровый номер земельного участка (земельных участков), в границах которого (которых) расположены здание, сооружение, объект незавершенного строительства | 70:06:0101003:2174, 70:06:0101003:2164 |
| 4. | Уникальный учетный номер кадастрового квартала, в границах которого расположены здание, сооружение, объект незавершенного строительства | 70:06:0101003 |
| 5. | Адрес здания, сооружения, объекта незавершенного строительства | Российская Федерация, Томская область, район Каргасокский, село Каргасок, улица Водников, дом 24 |
| 5.1. | Сведения о местоположении здания, сооружения, объекта незавершенного строительства (при отсутствии адреса) в структурированном в соответствии с федеральной информационной адресной системой виде | - |
| 5.2. | Дополнительные сведения о местоположении | - |
| 6. | Иные сведения | - |

3. Пояснения к сведениям об объекте недвижимости с кадастровым номером 70:06:0101003:938 :

| | |
|----|---|
| 1. | - |
| | |

Описание местоположения зданий, сооружений, объектов незавершенного строительства на земельном участке

1. Сведения о характерных точках контура объекта недвижимости с кадастровым номером : 70:06:0101003:939 :

Система координат МСК 70, зона 2

Зона № 2

| Обозначение характерных точек контура | Содержатся в Едином государственном реестре недвижимости | | | Определены в ходе выполнения комплексных кадастровых работ | | | Метод опреде ления коор динат | Формулы, примененные для расчета средней квадратической погрешности определения координат характерных точек (Mt), м, с подставленными в такие формулы значениями и итоговые (вычисленные) значения Mt, м |
|---|--|---|---------------|---|----------------|---------------|--|--|
| | Координаты, м | | Ради ус, м | Координаты, м | | Ради ус, м | | |
| | X | Y | R | X | Y | R | | |
| 1 | 2 | 3 | 4 | 5 | 6 | 7 | 8 | 9 |
| н677О | - | - | - | 639346.91 | 2429343.2 0 | - | Метод спутниковых геодезически х измерений (определени й) | 0.1 |
| н678О | - | - | - | 639360.84 | 2429349.0 1 | - | Метод спутниковых геодезически х измерений (определени й) | 0.1 |
| н679О | - | - | - | 639356.43 | 2429359.0 9 | - | Метод спутниковых геодезически х измерений (определени й) | 0.1 |
| н680О | - | - | - | 639342.64 | 2429353.2 1 | - | Метод спутниковых геодезически х измерений (определени й) | 0.1 |
| н677О | - | - | - | 639346.91 | 2429343.2 0 | - | Метод спутниковых геодезически х измерений (определени й) | 0.1 |

2. Сведения о характеристиках объекта недвижимости с кадастровым номером : 70:06:0101003:939 :

| № п/п | Наименование характеристики | Значение характеристики |
|-------|--|-------------------------|
| 1 | 2 | 3 |
| 1. | Вид объекта недвижимости | здание |
| 2. | Ранее присвоенный государственный учетный номер (инвентарный) здания, сооружения, объекта незавершенного строительства | - |
| 3. | Кадастровый номер земельного участка (земельных участков), в границах которого (которых) расположены здание, сооружение, объект незавершенного строительства | 70:06:0101003:513 |

2. Сведения о характеристиках объекта недвижимости с кадастровым номером : 70:06:0101003:939 :

| № п/п | Наименование характеристики | Значение характеристики |
|-------|---|--|
| 1 | 2 | 3 |
| 4. | Уникальный учетный номер кадастрового квартала, в границах которого расположены здание, сооружение, объект незавершенного строительства | 70:06:0101003 |
| 5. | Адрес здания, сооружения, объекта незавершенного строительства | Российская Федерация, Томская область, район Каргасокский, село Каргасок, улица Водников, дом 12 |
| 5.1. | Сведения о местоположении здания, сооружения, объекта незавершенного строительства (при отсутствии адреса) в структурированном в соответствии с федеральной информационной адресной системой виде | - |
| 5.2. | Дополнительные сведения о местоположении | - |
| 6. | Иные сведения | - |

3. Пояснения к сведениям об объекте недвижимости с кадастровым номером 70:06:0101003:939 :

| | |
|----|---|
| 1. | - |
|----|---|

Описание местоположения зданий, сооружений, объектов незавершенного строительства на земельном участке

**1. Сведения о характерных точках контура объекта недвижимости
с кадастровым номером : 70:06:0101003:940 :**

Система координат МСК 70, зона 2

Зона № 2

| Обозначение характерных точек контура | Содержатся в Едином государственном реестре недвижимости | | | Определены в ходе выполнения комплексных кадастровых работ | | | Метод опреде ления коор динат | Формулы, примененные для расчета средней квадратической погрешности определения координат характерных точек (Mt), м, с подставленными в такие формулы значениями и итоговые (вычисленные) значения Mt, м |
|---|--|---|---------------|---|----------------|---------------|--|--|
| | Координаты, м | | Ради ус, м | Координаты, м | | Ради ус, м | | |
| | X | Y | R | X | Y | R | | |
| 1 | 2 | 3 | 4 | 5 | 6 | 7 | 8 | 9 |
| н681О | - | - | - | 639482.59 | 2429087.3 9 | - | Метод спутниковых геодезически х измерений (определени й) | 0.1 |
| н682О | - | - | - | 639470.62 | 2429081.2 3 | - | Метод спутниковых геодезически х измерений (определени й) | 0.1 |
| н683О | - | - | - | 639475.45 | 2429071.8 5 | - | Метод спутниковых геодезически х измерений (определени й) | 0.1 |
| н684О | - | - | - | 639487.42 | 2429077.8 7 | - | Метод спутниковых геодезически х измерений (определени й) | 0.1 |
| н681О | - | - | - | 639482.59 | 2429087.3 9 | - | Метод спутниковых геодезически х измерений (определени й) | 0.1 |

**2. Сведения о характеристиках объекта недвижимости
с кадастровым номером : 70:06:0101003:940 :**

| № п/п | Наименование характеристики | Значение характеристики |
|-------|--|-------------------------|
| 1 | 2 | 3 |
| 1. | Вид объекта недвижимости | здание |
| 2. | Ранее присвоенный государственный учетный номер (инвентарный) здания, сооружения, объекта незавершенного строительства | - |
| 3. | Кадастровый номер земельного участка (земельных участков), в границах которого (которых) расположены здание, сооружение, объект незавершенного строительства | 70:06:0101003:210 |

2. Сведения о характеристиках объекта недвижимости с кадастровым номером : 70:06:0101003:940 :

| № п/п | Наименование характеристики | Значение характеристики |
|-------|---|--|
| 1 | 2 | 3 |
| 4. | Уникальный учетный номер кадастрового квартала, в границах которого расположены здание, сооружение, объект незавершенного строительства | 70:06:0101003 |
| 5. | Адрес здания, сооружения, объекта незавершенного строительства | Российская Федерация, Томская область, район Каргасокский, село Каргасок, улица Водников, дом 28 |
| 5.1. | Сведения о местоположении здания, сооружения, объекта незавершенного строительства (при отсутствии адреса) в структурированном в соответствии с федеральной информационной адресной системой виде | - |
| 5.2. | Дополнительные сведения о местоположении | - |
| 6. | Иные сведения | - |

3. Пояснения к сведениям об объекте недвижимости с кадастровым номером 70:06:0101003:940 :

| | |
|----|---|
| 1. | - |
| | |

Описание местоположения зданий, сооружений, объектов незавершенного строительства на земельном участке

1. Сведения о характерных точках контура объекта недвижимости с кадастровым номером : 70:06:0101003:941 :

Система координат МСК 70, зона 2

Зона № 2

| Обозначение характерных точек контура | Содержатся в Едином государственном реестре недвижимости | | | Определены в ходе выполнения комплексных кадастровых работ | | | Метод опреде ления коор динат | Формулы, примененные для расчета средней квадратической погрешности определения координат характерных точек (Mt), м, с подставленными в такие формулы значениями и итоговые (вычисленные) значения Mt, м |
|---|--|---|---------------|---|----------------|---------------|--|--|
| | Координаты, м | | Ради ус, м | Координаты, м | | Ради ус, м | | |
| | X | Y | R | X | Y | R | | |
| 1 | 2 | 3 | 4 | 5 | 6 | 7 | 8 | 9 |
| h685O | - | - | - | 639400.58 | 2429259.5 4 | - | Метод спутниковых геодезически х измерений (определени й) | 0.1 |
| h686O | - | - | - | 639388.19 | 2429252.6 1 | - | Метод спутниковых геодезически х измерений (определени й) | 0.1 |
| h687O | - | - | - | 639395.05 | 2429241.1 3 | - | Метод спутниковых геодезически х измерений (определени й) | 0.1 |
| h688O | - | - | - | 639407.09 | 2429247.6 4 | - | Метод спутниковых геодезически х измерений (определени й) | 0.1 |
| h685O | - | - | - | 639400.58 | 2429259.5 4 | - | Метод спутниковых геодезически х измерений (определени й) | 0.1 |

2. Сведения о характеристиках объекта недвижимости с кадастровым номером : 70:06:0101003:941 :

| № п/п | Наименование характеристики | Значение характеристики |
|-------|--|-------------------------|
| 1 | 2 | 3 |
| 1. | Вид объекта недвижимости | здание |
| 2. | Ранее присвоенный государственный учетный номер (инвентарный) здания, сооружения, объекта незавершенного строительства | - |
| 3. | Кадастровый номер земельного участка (земельных участков), в границах которого (которых) расположены здание, сооружение, объект незавершенного строительства | 70:06:0101003:567 |

2. Сведения о характеристиках объекта недвижимости с кадастровым номером : 70:06:0101003:941 :

| № п/п | Наименование характеристики | Значение характеристики |
|-------|---|---|
| 1 | 2 | 3 |
| 4. | Уникальный учетный номер кадастрового квартала, в границах которого расположены здание, сооружение, объект незавершенного строительства | 70:06:0101003 |
| 5. | Адрес здания, сооружения, объекта незавершенного строительства | Российская Федерация, Томская область, район Каргасокский, село Каргасок, улица Водников, дом 18а |
| 5.1. | Сведения о местоположении здания, сооружения, объекта незавершенного строительства (при отсутствии адреса) в структурированном в соответствии с федеральной информационной адресной системой виде | - |
| 5.2. | Дополнительные сведения о местоположении | - |
| 6. | Иные сведения | - |

3. Пояснения к сведениям об объекте недвижимости с кадастровым номером 70:06:0101003:941 :

| | |
|----|---|
| 1. | - |
| | |

Описание местоположения зданий, сооружений, объектов незавершенного строительства на земельном участке

**1. Сведения о характерных точках контура объекта недвижимости
с кадастровым номером : 70:06:0101003:942 :**

Система координат МСК 70, зона 2

Зона № 2

| Обозначение характерных точек контура | Содержатся в Едином государственном реестре недвижимости | | | Определены в ходе выполнения комплексных кадастровых работ | | | Метод опреде ления коор динат | Формулы, примененные для расчета средней квадратической погрешности определения координат характерных точек (Mt), м, с подставленными в такие формулы значениями и итоговые (вычисленные) значения Mt, м |
|---|--|---|---------------|---|----------------|---------------|--|--|
| | Координаты, м | | Ради ус, м | Координаты, м | | Ради ус, м | | |
| | X | Y | R | X | Y | R | | |
| 1 | 2 | 3 | 4 | 5 | 6 | 7 | 8 | 9 |
| н689О | - | - | - | 639491.91 | 2429038.3 3 | - | Метод спутниковых геодезически х измерений (определени й) | 0.1 |
| н478О | - | - | - | 639494.43 | 2429032.6 6 | - | Метод спутниковых геодезически х измерений (определени й) | 0.1 |
| н471О | - | - | - | 639498.95 | 2429022.9 6 | - | Метод спутниковых геодезически х измерений (определени й) | 0.1 |
| н690О | - | - | - | 639502.06 | 2429016.5 8 | - | Метод спутниковых геодезически х измерений (определени й) | 0.1 |
| н691О | - | - | - | 639509.51 | 2429020.3 3 | - | Метод спутниковых геодезически х измерений (определени й) | 0.1 |
| н470О | - | - | - | 639506.67 | 2429026.6 9 | - | Метод спутниковых геодезически х измерений (определени й) | 0.1 |
| н479О | - | - | - | 639502.06 | 2429036.3 2 | - | Метод спутниковых геодезически х измерений (определени й) | 0.1 |
| н692О | - | - | - | 639506.85 | 2429038.6 2 | - | Метод спутниковых геодезически х измерений (определени й) | 0.1 |

1. Сведения о характерных точках контура объекта недвижимости с кадастровым номером : 70:06:0101003:942 :

Система координат МСК 70, зона 2

Зона № 2

| Обозначение характерных точек контура | Содержатся в Едином государственном реестре недвижимости | | | Определены в ходе выполнения комплексных кадастровых работ | | | Метод определения координат | Формулы, примененные для расчета средней квадратической погрешности определения координат характерных точек (Mt), м, с подставленными в такие формулы значениями и итоговые (вычисленные) значения Mt, м |
|---------------------------------------|--|---|-----------|--|------------|-----------|---|--|
| | Координаты, м | | Радиус, м | Координаты, м | | Радиус, м | | |
| | X | Y | R | X | Y | R | | |
| 1 | 2 | 3 | 4 | 5 | 6 | 7 | 8 | 9 |
| н6930 | - | - | - | 639502.00 | 2429048.46 | - | Метод спутниковых геодезических измерений (определений) | 0.1 |
| н6940 | - | - | - | 639496.65 | 2429046.31 | - | Метод спутниковых геодезических измерений (определений) | 0.1 |
| н6950 | - | - | - | 639498.20 | 2429041.66 | - | Метод спутниковых геодезических измерений (определений) | 0.1 |
| н6890 | - | - | - | 639491.91 | 2429038.33 | - | Метод спутниковых геодезических измерений (определений) | 0.1 |

2. Сведения о характеристиках объекта недвижимости с кадастровым номером : 70:06:0101003:942 :

| № п/п | Наименование характеристики | Значение характеристики |
|-------|---|--|
| 1 | 2 | 3 |
| 1. | Вид объекта недвижимости | здание |
| 2. | Ранее присвоенный государственный учетный номер (инвентарный) здания, сооружения, объекта незавершенного строительства | - |
| 3. | Кадастровый номер земельного участка (земельных участков), в границах которого (которых) расположены здание, сооружение, объект незавершенного строительства | 70:06:0101003:611, 70:06:0101003:211 |
| 4. | Уникальный учетный номер кадастрового квартала, в границах которого расположены здание, сооружение, объект незавершенного строительства | 70:06:0101003 |
| 5. | Адрес здания, сооружения, объекта незавершенного строительства | Российская Федерация, Томская область, район Каргасокский, село Каргасок, улица Водников, дом 30 |
| 5.1. | Сведения о местоположении здания, сооружения, объекта незавершенного строительства (при отсутствии адреса) в структурированном в соответствии с федеральной информационной адресной системой виде | - |

2. Сведения о характеристиках объекта недвижимости с кадастровым номером : 70:06:0101003:942 :

| № п/п | Наименование характеристики | Значение характеристики |
|-------|--|-------------------------|
| 1 | 2 | 3 |
| 5.2. | Дополнительные сведения о местоположении | - |
| 6. | Иные сведения | - |

3. Пояснения к сведениям об объекте недвижимости с кадастровым номером 70:06:0101003:942 :

| | |
|----|---|
| 1. | - |
|----|---|

Описание местоположения зданий, сооружений, объектов незавершенного строительства на земельном участке

**1. Сведения о характерных точках контура объекта недвижимости
с кадастровым номером : 70:06:0101003:1031 :**

Система координат МСК 70, зона 2

Зона № 2

| Обозначение характерных точек контура | Содержатся в Едином государственном реестре недвижимости | | | Определены в ходе выполнения комплексных кадастровых работ | | | Метод опреде ления коор динат | Формулы, примененные для расчета средней квадратической погрешности определения координат характерных точек (Mt), м, с подставленными в такие формулы значениями и итоговые (вычисленные) значения Mt, м |
|---|--|---|---------------|---|----------------|---------------|--|--|
| | Координаты, м | | Ради ус, м | Координаты, м | | Ради ус, м | | |
| | X | Y | R | X | Y | R | | |
| 1 | 2 | 3 | 4 | 5 | 6 | 7 | 8 | 9 |
| н9520 | - | - | - | 639640.87 | 2429210.2 3 | - | Метод спутниковых геодезически х измерений (определени й) | 0.1 |
| н9530 | - | - | - | 639638.97 | 2429215.4 8 | - | Метод спутниковых геодезически х измерений (определени й) | 0.1 |
| н9540 | - | - | - | 639630.87 | 2429212.4 8 | - | Метод спутниковых геодезически х измерений (определени й) | 0.1 |
| н9550 | - | - | - | 639633.32 | 2429206.9 3 | - | Метод спутниковых геодезически х измерений (определени й) | 0.1 |
| н9520 | - | - | - | 639640.87 | 2429210.2 3 | - | Метод спутниковых геодезически х измерений (определени й) | 0.1 |

**2. Сведения о характеристиках объекта недвижимости
с кадастровым номером : 70:06:0101003:1031 :**

| № п/п | Наименование характеристики | Значение характеристики |
|-------|--|-------------------------|
| 1 | 2 | 3 |
| 1. | Вид объекта недвижимости | здание |
| 2. | Ранее присвоенный государственный учетный номер (инвентарный) здания, сооружения, объекта незавершенного строительства | - |
| 3. | Кадастровый номер земельного участка (земельных участков), в границах которого (которых) расположены здание, сооружение, объект незавершенного строительства | 70:06:0101003:398 |

2. Сведения о характеристиках объекта недвижимости с кадастровым номером : 70:06:0101003:1031 :

| № п/п | Наименование характеристики | Значение характеристики |
|-------|---|--|
| 1 | 2 | 3 |
| 4. | Уникальный учетный номер кадастрового квартала, в границах которого расположены здание, сооружение, объект незавершенного строительства | 70:06:0101003 |
| 5. | Адрес здания, сооружения, объекта незавершенного строительства | Российская Федерация, Томская область, район Каргасокский, село Каргасок, улица Партизанская, дом 51 |
| 5.1. | Сведения о местоположении здания, сооружения, объекта незавершенного строительства (при отсутствии адреса) в структурированном в соответствии с федеральной информационной адресной системой виде | - |
| 5.2. | Дополнительные сведения о местоположении | - |
| 6. | Иные сведения | - |

3. Пояснения к сведениям об объекте недвижимости с кадастровым номером 70:06:0101003:1031 :

| | |
|----|---|
| 1. | - |
| | |

Описание местоположения зданий, сооружений, объектов незавершенного строительства на земельном участке

**1. Сведения о характерных точках контура объекта недвижимости
с кадастровым номером : 70:06:0101003:1034 :**

Система координат МСК 70, зона 2

Зона № 2

| Обозначение характерных точек контура | Содержатся в Едином государственном реестре недвижимости | | | Определены в ходе выполнения комплексных кадастровых работ | | | Метод опреде ления коор динат | Формулы, примененные для расчета средней квадратической погрешности определения координат характерных точек (Mt), м, с подставленными в такие формулы значениями и итоговые (вычисленные) значения Mt, м |
|---|--|---|---------------|---|----------------|---------------|--|--|
| | Координаты, м | | Ради ус, м | Координаты, м | | Ради ус, м | | |
| | X | Y | R | X | Y | R | | |
| 1 | 2 | 3 | 4 | 5 | 6 | 7 | 8 | 9 |
| н956О | - | - | - | 639691.12 | 2429177.5 6 | - | Метод спутниковых геодезически х измерений (определени й) | 0.1 |
| н957О | - | - | - | 639699.03 | 2429160.7 1 | - | Метод спутниковых геодезически х измерений (определени й) | 0.1 |
| н958О | - | - | - | 639705.53 | 2429163.9 1 | - | Метод спутниковых геодезически х измерений (определени й) | 0.1 |
| н959О | - | - | - | 639706.99 | 2429160.4 1 | - | Метод спутниковых геодезически х измерений (определени й) | 0.1 |
| н348О | - | - | - | 639707.84 | 2429160.8 6 | - | Метод спутниковых геодезически х измерений (определени й) | 0.1 |
| н960О | - | - | - | 639712.15 | 2429163.1 3 | - | Метод спутниковых геодезически х измерений (определени й) | 0.1 |
| н349О | - | - | - | 639708.58 | 2429170.6 8 | - | Метод спутниковых геодезически х измерений (определени й) | 0.1 |
| н961О | - | - | - | 639702.67 | 2429183.1 6 | - | Метод спутниковых геодезически х измерений (определени й) | 0.1 |

1. Сведения о характерных точках контура объекта недвижимости с кадастровым номером : 70:06:0101003:1034 :

Система координат МСК 70, зона 2

Зона № 2

| Обозначение характерных точек контура | Содержатся в Едином государственном реестре недвижимости | | | Определены в ходе выполнения комплексных кадастровых работ | | | Метод определения координат | Формулы, примененные для расчета средней квадратической погрешности определения координат характерных точек (Mt), м, с подставленными в такие формулы значениями и итоговые (вычисленные) значения Mt, м |
|---------------------------------------|--|---|-----------|--|------------|-----------|---|--|
| | Координаты, м | | Радиус, м | Координаты, м | | Радиус, м | | |
| | X | Y | R | X | Y | R | | |
| 1 | 2 | 3 | 4 | 5 | 6 | 7 | 8 | 9 |
| н9560 | - | - | - | 639691.12 | 2429177.56 | - | Метод спутниковых геодезических измерений (определений) | 0.1 |

2. Сведения о характеристиках объекта недвижимости с кадастровым номером : 70:06:0101003:1034 :

| № п/п | Наименование характеристики | Значение характеристики |
|-------|---|--|
| 1 | 2 | 3 |
| 1. | Вид объекта недвижимости | здание |
| 2. | Ранее присвоенный государственный учетный номер (инвентарный) здания, сооружения, объекта незавершенного строительства | - |
| 3. | Кадастровый номер земельного участка (земельных участков), в границах которого (которых) расположены здание, сооружение, объект незавершенного строительства | 70:06:0101003:47, 70:06:0101003:48 |
| 4. | Уникальный учетный номер кадастрового квартала, в границах которого расположены здание, сооружение, объект незавершенного строительства | 70:06:0101003 |
| 5. | Адрес здания, сооружения, объекта незавершенного строительства | Российская Федерация, Томская область, район Каргасокский, село Каргасок, улица Партизанская, дом 60 |
| 5.1. | Сведения о местоположении здания, сооружения, объекта незавершенного строительства (при отсутствии адреса) в структурированном в соответствии с федеральной информационной адресной системой виде | - |
| 5.2. | Дополнительные сведения о местоположении | - |
| 6. | Иные сведения | - |

3. Пояснения к сведениям об объекте недвижимости с кадастровым номером 70:06:0101003:1034 :

| | |
|----|---|
| 1. | - |
|----|---|

Описание местоположения зданий, сооружений, объектов незавершенного строительства на земельном участке

1. Сведения о характерных точках контура объекта недвижимости с кадастровым номером : 70:06:0101003:1041 :

Система координат МСК 70, зона 2

Зона № 2

| Обозначение характерных точек контура | Содержатся в Едином государственном реестре недвижимости | | | Определены в ходе выполнения комплексных кадастровых работ | | | Метод опреде ления коор динат | Формулы, примененные для расчета средней квадратической погрешности определения координат характерных точек (Mt), м, с подставленными в такие формулы значениями и итоговые (вычисленные) значения Mt, м |
|---|--|---|---------------|---|----------------|---------------|--|--|
| | Координаты, м | | Ради ус, м | Координаты, м | | Ради ус, м | | |
| | X | Y | R | X | Y | R | | |
| 1 | 2 | 3 | 4 | 5 | 6 | 7 | 8 | 9 |
| н9620 | - | - | - | 639540.97 | 2429407.3 9 | - | Метод спутниковых геодезически х измерений (определени й) | 0.1 |
| н9630 | - | - | - | 639544.87 | 2429399.0 4 | - | Метод спутниковых геодезически х измерений (определени й) | 0.1 |
| н9640 | - | - | - | 639554.22 | 2429403.3 4 | - | Метод спутниковых геодезически х измерений (определени й) | 0.1 |
| н9650 | - | - | - | 639549.87 | 2429411.6 9 | - | Метод спутниковых геодезически х измерений (определени й) | 0.1 |
| н9620 | - | - | - | 639540.97 | 2429407.3 9 | - | Метод спутниковых геодезически х измерений (определени й) | 0.1 |

2. Сведения о характеристиках объекта недвижимости с кадастровым номером : 70:06:0101003:1041 :

| № п/п | Наименование характеристики | Значение характеристики |
|-------|--|-------------------------|
| 1 | 2 | 3 |
| 1. | Вид объекта недвижимости | здание |
| 2. | Ранее присвоенный государственный учетный номер (инвентарный) здания, сооружения, объекта незавершенного строительства | - |
| 3. | Кадастровый номер земельного участка (земельных участков), в границах которого (которых) расположены здание, сооружение, объект незавершенного строительства | 70:06:0101003:386 |

2. Сведения о характеристиках объекта недвижимости с кадастровым номером : 70:06:0101003:1041 :

| № п/п | Наименование характеристики | Значение характеристики |
|-------|---|--|
| 1 | 2 | 3 |
| 4. | Уникальный учетный номер кадастрового квартала, в границах которого расположены здание, сооружение, объект незавершенного строительства | 70:06:0101003 |
| 5. | Адрес здания, сооружения, объекта незавершенного строительства | Российская Федерация, Томская область, район Каргасокский, село Каргасок, улица Партизанская, дом 37 |
| 5.1. | Сведения о местоположении здания, сооружения, объекта незавершенного строительства (при отсутствии адреса) в структурированном в соответствии с федеральной информационной адресной системой виде | - |
| 5.2. | Дополнительные сведения о местоположении | - |
| 6. | Иные сведения | - |

3. Пояснения к сведениям об объекте недвижимости с кадастровым номером 70:06:0101003:1041 :

| | |
|----|---|
| 1. | - |
| | |

Описание местоположения зданий, сооружений, объектов незавершенного строительства на земельном участке

1. Сведения о характерных точках контура объекта недвижимости с кадастровым номером : 70:06:0101003:1058 :

Система координат МСК 70, зона 2

Зона № 2

| Обозначение характерных точек контура | Содержатся в Едином государственном реестре недвижимости | | | Определены в ходе выполнения комплексных кадастровых работ | | | Метод определения координат | Формулы, примененные для расчета средней квадратической погрешности определения координат характерных точек (Mt), м, с подставленными в такие формулы значениями и итоговые (вычисленные) значения Mt, м |
|---------------------------------------|--|---|-----------|--|------------|-----------|---|--|
| | Координаты, м | | Радиус, м | Координаты, м | | Радиус, м | | |
| | X | Y | R | X | Y | R | | |
| 1 | 2 | 3 | 4 | 5 | 6 | 7 | 8 | 9 |
| н9660 | - | - | - | 639582.88 | 2429324.02 | - | Метод спутниковых геодезических измерений (определений) | 0.1 |
| н9670 | - | - | - | 639590.16 | 2429327.54 | - | Метод спутниковых геодезических измерений (определений) | 0.1 |
| н9680 | - | - | - | 639586.64 | 2429334.10 | - | Метод спутниковых геодезических измерений (определений) | 0.1 |
| н9690 | - | - | - | 639579.76 | 2429330.82 | - | Метод спутниковых геодезических измерений (определений) | 0.1 |
| н9660 | - | - | - | 639582.88 | 2429324.02 | - | Метод спутниковых геодезических измерений (определений) | 0.1 |

2. Сведения о характеристиках объекта недвижимости с кадастровым номером : 70:06:0101003:1058 :

| № п/п | Наименование характеристики | Значение характеристики |
|-------|--|-------------------------|
| 1 | 2 | 3 |
| 1. | Вид объекта недвижимости | здание |
| 2. | Ранее присвоенный государственный учетный номер (инвентарный) здания, сооружения, объекта незавершенного строительства | - |
| 3. | Кадастровый номер земельного участка (земельных участков), в границах которого (которых) расположены здание, сооружение, объект незавершенного строительства | 70:06:0101003:659 |

2. Сведения о характеристиках объекта недвижимости с кадастровым номером : 70:06:0101003:1058 :

| № п/п | Наименование характеристики | Значение характеристики |
|-------|---|--|
| 1 | 2 | 3 |
| 4. | Уникальный учетный номер кадастрового квартала, в границах которого расположены здание, сооружение, объект незавершенного строительства | 70:06:0101003 |
| 5. | Адрес здания, сооружения, объекта незавершенного строительства | Российская Федерация, Томская область, район Каргасокский, село Каргасок, улица Партизанская, дом 45 |
| 5.1. | Сведения о местоположении здания, сооружения, объекта незавершенного строительства (при отсутствии адреса) в структурированном в соответствии с федеральной информационной адресной системой виде | - |
| 5.2. | Дополнительные сведения о местоположении | - |
| 6. | Иные сведения | - |

3. Пояснения к сведениям об объекте недвижимости с кадастровым номером 70:06:0101003:1058 :

| | |
|----|---|
| 1. | - |
|----|---|

Описание местоположения зданий, сооружений, объектов незавершенного строительства на земельном участке

1. Сведения о характерных точках контура объекта недвижимости с кадастровым номером : 70:06:0101003:1163 :

Система координат МСК 70, зона 2

Зона № 2

| Обозначение характерных точек контура | Содержатся в Едином государственном реестре недвижимости | | | Определены в ходе выполнения комплексных кадастровых работ | | | Метод опреде ления коор динат | Формулы, примененные для расчета средней квадратической погрешности определения координат характерных точек (Mt), м, с подставленными в такие формулы значениями и итоговые (вычисленные) значения Mt, м |
|---|--|---|---------------|---|----------------|---------------|--|--|
| | Координаты, м | | Ради ус, м | Координаты, м | | Ради ус, м | | |
| | X | Y | R | X | Y | R | | |
| 1 | 2 | 3 | 4 | 5 | 6 | 7 | 8 | 9 |
| н9700 | - | - | - | 639368.35 | 2430009.6 1 | - | Метод спутниковых геодезически х измерений (определени й) | 0.1 |
| н9710 | - | - | - | 639369.95 | 2430001.8 1 | - | Метод спутниковых геодезически х измерений (определени й) | 0.1 |
| н9720 | - | - | - | 639385.10 | 2430005.0 6 | - | Метод спутниковых геодезически х измерений (определени й) | 0.1 |
| н9730 | - | - | - | 639383.30 | 2430012.8 6 | - | Метод спутниковых геодезически х измерений (определени й) | 0.1 |
| н9700 | - | - | - | 639368.35 | 2430009.6 1 | - | Метод спутниковых геодезически х измерений (определени й) | 0.1 |

2. Сведения о характеристиках объекта недвижимости с кадастровым номером : 70:06:0101003:1163 :

| № п/п | Наименование характеристики | Значение характеристики |
|-------|--|-------------------------|
| 1 | 2 | 3 |
| 1. | Вид объекта недвижимости | здание |
| 2. | Ранее присвоенный государственный учетный номер (инвентарный) здания, сооружения, объекта незавершенного строительства | - |
| 3. | Кадастровый номер земельного участка (земельных участков), в границах которого (которых) расположены здание, сооружение, объект незавершенного строительства | 70:06:0101003:1574 |

2. Сведения о характеристиках объекта недвижимости с кадастровым номером : 70:06:0101003:1163 :

| № п/п | Наименование характеристики | Значение характеристики |
|-------|---|---|
| 1 | 2 | 3 |
| 4. | Уникальный учетный номер кадастрового квартала, в границах которого расположены здание, сооружение, объект незавершенного строительства | 70:06:0101003 |
| 5. | Адрес здания, сооружения, объекта незавершенного строительства | Российская Федерация, Томская область, район Каргасокский, село Каргасок, улица Партизанская, дом 2 |
| 5.1. | Сведения о местоположении здания, сооружения, объекта незавершенного строительства (при отсутствии адреса) в структурированном в соответствии с федеральной информационной адресной системой виде | - |
| 5.2. | Дополнительные сведения о местоположении | - |
| 6. | Иные сведения | - |

3. Пояснения к сведениям об объекте недвижимости с кадастровым номером 70:06:0101003:1163 :

| | |
|----|---|
| 1. | - |
|----|---|

Описание местоположения зданий, сооружений, объектов незавершенного строительства на земельном участке

**1. Сведения о характерных точках контура объекта недвижимости
с кадастровым номером : 70:06:0101003:1164 :**

Система координат МСК 70, зона 2

Зона № 2

| Обозначение характерных точек контура | Содержатся в Едином государственном реестре недвижимости | | | Определены в ходе выполнения комплексных кадастровых работ | | | Метод опреде ления коор динат | Формулы, примененные для расчета средней квадратической погрешности определения координат характерных точек (Mt), м, с подставленными в такие формулы значениями и итоговые (вычисленные) значения Mt, м |
|---|--|---|---------------|---|----------------|---------------|--|--|
| | Координаты, м | | Ради ус, м | Координаты, м | | Ради ус, м | | |
| | X | Y | R | X | Y | R | | |
| 1 | 2 | 3 | 4 | 5 | 6 | 7 | 8 | 9 |
| н9740 | - | - | - | 639399.18 | 2429735.1 3 | - | Метод спутниковых геодезически х измерений (определени й) | 0.1 |
| н9750 | - | - | - | 639409.68 | 2429739.3 3 | - | Метод спутниковых геодезически х измерений (определени й) | 0.1 |
| н9760 | - | - | - | 639406.11 | 2429748.0 8 | - | Метод спутниковых геодезически х измерений (определени й) | 0.1 |
| н9770 | - | - | - | 639395.75 | 2429744.0 9 | - | Метод спутниковых геодезически х измерений (определени й) | 0.1 |
| н9740 | - | - | - | 639399.18 | 2429735.1 3 | - | Метод спутниковых геодезически х измерений (определени й) | 0.1 |

**2. Сведения о характеристиках объекта недвижимости
с кадастровым номером : 70:06:0101003:1164 :**

| № п/п | Наименование характеристики | Значение характеристики |
|-------|--|-------------------------|
| 1 | 2 | 3 |
| 1. | Вид объекта недвижимости | здание |
| 2. | Ранее присвоенный государственный учетный номер (инвентарный) здания, сооружения, объекта незавершенного строительства | - |
| 3. | Кадастровый номер земельного участка (земельных участков), в границах которого (которых) расположены здание, сооружение, объект незавершенного строительства | 70:06:0101003:1882 |

2. Сведения о характеристиках объекта недвижимости с кадастровым номером : 70:06:0101003:1164 :

| № п/п | Наименование характеристики | Значение характеристики |
|-------|---|---|
| 1 | 2 | 3 |
| 4. | Уникальный учетный номер кадастрового квартала, в границах которого расположены здание, сооружение, объект незавершенного строительства | 70:06:0101003 |
| 5. | Адрес здания, сооружения, объекта незавершенного строительства | Российская Федерация, Томская область, район Каргасокский, село Каргасок, улица Партизанская, дом 7 |
| 5.1. | Сведения о местоположении здания, сооружения, объекта незавершенного строительства (при отсутствии адреса) в структурированном в соответствии с федеральной информационной адресной системой виде | - |
| 5.2. | Дополнительные сведения о местоположении | - |
| 6. | Иные сведения | - |

3. Пояснения к сведениям об объекте недвижимости с кадастровым номером 70:06:0101003:1164 :

| | |
|----|---|
| 1. | - |
|----|---|

Описание местоположения зданий, сооружений, объектов незавершенного строительства на земельном участке

**1. Сведения о характерных точках контура объекта недвижимости
с кадастровым номером : 70:06:0101003:1165 :**

Система координат МСК 70, зона 2

Зона № 2

| Обозначение характерных точек контура | Содержатся в Едином государственном реестре недвижимости | | | Определены в ходе выполнения комплексных кадастровых работ | | | Метод опреде ления коор динат | Формулы, примененные для расчета средней квадратической погрешности определения координат характерных точек (Mt), м, с подставленными в такие формулы значениями и итоговые (вычисленные) значения Mt, м |
|---|--|---|---------------|---|----------------|---------------|--|--|
| | Координаты, м | | Ради ус, м | Координаты, м | | Ради ус, м | | |
| | X | Y | R | X | Y | R | | |
| 1 | 2 | 3 | 4 | 5 | 6 | 7 | 8 | 9 |
| н9780 | - | - | - | 639423.12 | 2429799.2 9 | - | Метод спутниковых геодезически х измерений (определени й) | 0.1 |
| н9790 | - | - | - | 639412.52 | 2429795.3 9 | - | Метод спутниковых геодезически х измерений (определени й) | 0.1 |
| н9800 | - | - | - | 639415.92 | 2429786.2 9 | - | Метод спутниковых геодезически х измерений (определени й) | 0.1 |
| н9810 | - | - | - | 639426.72 | 2429790.3 9 | - | Метод спутниковых геодезически х измерений (определени й) | 0.1 |
| н9780 | - | - | - | 639423.12 | 2429799.2 9 | - | Метод спутниковых геодезически х измерений (определени й) | 0.1 |

**2. Сведения о характеристиках объекта недвижимости
с кадастровым номером : 70:06:0101003:1165 :**

| № п/п | Наименование характеристики | Значение характеристики |
|-------|--|-------------------------|
| 1 | 2 | 3 |
| 1. | Вид объекта недвижимости | здание |
| 2. | Ранее присвоенный государственный учетный номер (инвентарный) здания, сооружения, объекта незавершенного строительства | - |
| 3. | Кадастровый номер земельного участка (земельных участков), в границах которого (которых) расположены здание, сооружение, объект незавершенного строительства | - |

2. Сведения о характеристиках объекта недвижимости с кадастровым номером : 70:06:0101003:1165 :

| № п/п | Наименование характеристики | Значение характеристики |
|-------|---|--|
| 1 | 2 | 3 |
| 4. | Уникальный учетный номер кадастрового квартала, в границах которого расположены здание, сооружение, объект незавершенного строительства | 70:06:0101003 |
| 5. | Адрес здания, сооружения, объекта незавершенного строительства | Российская Федерация, Томская область, район Каргасокский, село Каргасок, улица Партизанская, дом 16 |
| 5.1. | Сведения о местоположении здания, сооружения, объекта незавершенного строительства (при отсутствии адреса) в структурированном в соответствии с федеральной информационной адресной системой виде | - |
| 5.2. | Дополнительные сведения о местоположении | - |
| 6. | Иные сведения | - |

3. Пояснения к сведениям об объекте недвижимости с кадастровым номером 70:06:0101003:1165 :

| | |
|----|---|
| 1. | - |
| | |

**Описание местоположения зданий, сооружений,
объектов незавершенного строительства на земельном участке**

**1. Сведения о характерных точках контура объекта недвижимости
с кадастровым номером : 70:06:0101003:1167 :**

Система координат МСК 70, зона 2

Зона № 2

| Обозначение характерных точек контура | Содержатся в Едином государственном реестре недвижимости | | | Определены в ходе выполнения комплексных кадастровых работ | | | Метод опреде ления коор динат | Формулы, примененные для расчета средней квадратической погрешности определения координат характерных точек (Mt), м, с подставленными в такие формулы значениями и итоговые (вычисленные) значения Mt, м |
|---|--|---|---------------|---|----------------|---------------|--|--|
| | Координаты, м | | Ради ус, м | Координаты, м | | Ради ус, м | | |
| | X | Y | R | X | Y | R | | |
| 1 | 2 | 3 | 4 | 5 | 6 | 7 | 8 | 9 |
| н9820 | - | - | - | 639457.57 | 2429586.6 9 | - | Метод спутниковых геодезически х измерений (определени й) | 0.1 |
| н9830 | - | - | - | 639466.92 | 2429590.3 4 | - | Метод спутниковых геодезически х измерений (определени й) | 0.1 |
| н9840 | - | - | - | 639462.87 | 2429600.4 4 | - | Метод спутниковых геодезически х измерений (определени й) | 0.1 |
| н9850 | - | - | - | 639453.07 | 2429596.9 4 | - | Метод спутниковых геодезически х измерений (определени й) | 0.1 |
| н9820 | - | - | - | 639457.57 | 2429586.6 9 | - | Метод спутниковых геодезически х измерений (определени й) | 0.1 |

**2. Сведения о характеристиках объекта недвижимости
с кадастровым номером : 70:06:0101003:1167 :**

| № п/п | Наименование характеристики | Значение характеристики |
|-------|--|-------------------------|
| 1 | 2 | 3 |
| 1. | Вид объекта недвижимости | здание |
| 2. | Ранее присвоенный государственный учетный номер (инвентарный) здания, сооружения, объекта незавершенного строительства | - |
| 3. | Кадастровый номер земельного участка (земельных участков), в границах которого (которых) расположены здание, сооружение, объект незавершенного строительства | - |

2. Сведения о характеристиках объекта недвижимости с кадастровым номером : 70:06:0101003:1167 :

| № п/п | Наименование характеристики | Значение характеристики |
|--------------|---|--|
| 1 | 2 | 3 |
| 4. | Уникальный учетный номер кадастрового квартала, в границах которого расположены здание, сооружение, объект незавершенного строительства | 70:06:0101003 |
| 5. | Адрес здания, сооружения, объекта незавершенного строительства | Российская Федерация, Томская область, район Каргасокский, село Каргасок, улица Партизанская, дом 21 |
| 5.1. | Сведения о местоположении здания, сооружения, объекта незавершенного строительства (при отсутствии адреса) в структурированном в соответствии с федеральной информационной адресной системой виде | - |
| 5.2. | Дополнительные сведения о местоположении | - |
| 6. | Иные сведения | - |

3. Пояснения к сведениям об объекте недвижимости с кадастровым номером 70:06:0101003:1167 :

| | |
|----|---|
| 1. | - |
|----|---|

Описание местоположения зданий, сооружений, объектов незавершенного строительства на земельном участке

**1. Сведения о характерных точках контура объекта недвижимости
с кадастровым номером : 70:06:0101003:1171 :**

Система координат МСК 70, зона 2

Зона № 2

| Обозначение характерных точек контура | Содержатся в Едином государственном реестре недвижимости | | | Определены в ходе выполнения комплексных кадастровых работ | | | Метод опреде ления коор динат | Формулы, примененные для расчета средней квадратической погрешности определения координат характерных точек (Mt), м, с подставленными в такие формулы значениями и итоговые (вычисленные) значения Mt, м |
|---|--|---|---------------|---|----------------|---------------|--|--|
| | Координаты, м | | Ради ус, м | Координаты, м | | Ради ус, м | | |
| | X | Y | R | X | Y | R | | |
| 1 | 2 | 3 | 4 | 5 | 6 | 7 | 8 | 9 |
| н9860 | - | - | - | 639584.89 | 2429440.7 6 | - | Метод спутниковых геодезически х измерений (определени й) | 0.1 |
| н9870 | - | - | - | 639582.94 | 2429444.9 6 | - | Метод спутниковых геодезически х измерений (определени й) | 0.1 |
| н9880 | - | - | - | 639583.49 | 2429445.4 1 | - | Метод спутниковых геодезически х измерений (определени й) | 0.1 |
| н9890 | - | - | - | 639582.49 | 2429447.5 6 | - | Метод спутниковых геодезически х измерений (определени й) | 0.1 |
| н9900 | - | - | - | 639581.89 | 2429447.3 1 | - | Метод спутниковых геодезически х измерений (определени й) | 0.1 |
| н9910 | - | - | - | 639579.64 | 2429451.7 6 | - | Метод спутниковых геодезически х измерений (определени й) | 0.1 |
| н9920 | - | - | - | 639578.34 | 2429451.3 1 | - | Метод спутниковых геодезически х измерений (определени й) | 0.1 |
| н9930 | - | - | - | 639576.84 | 2429454.3 1 | - | Метод спутниковых геодезически х измерений (определени й) | 0.1 |

| 1. Сведения о характерных точках контура объекта недвижимости с кадастровым номером : 70:06:0101003:1171 : | | | | | | | | |
|---|---|---|-----------|--|------------|-----------|--|--|
| Система координат МСК 70, зона 2 | | | | | | | Зона № 2 | |
| Обозначение характерных точек контура | Содержатся в Едином государственном реестре недвижимости | | | Определены в ходе выполнения комплексных кадастровых работ | | | Метод определения координат | Формулы, примененные для расчета средней квадратической погрешности определения координат характерных точек (Mt), м, с подставленными в такие формулы значениями и итоговые (вычисленные) значения Mt, м |
| | Координаты, м | | Радиус, м | Координаты, м | | Радиус, м | | |
| | X | Y | R | X | Y | R | | |
| 1 | 2 | 3 | 4 | 5 | 6 | 7 | 8 | 9 |
| н9940 | - | - | - | 639564.94 | 2429448.91 | - | Метод спутниковых геодезических измерений (определений) | 0.1 |
| н9950 | - | - | - | 639571.49 | 2429434.06 | - | Метод спутниковых геодезических измерений (определений) | 0.1 |
| н9860 | - | - | - | 639584.89 | 2429440.76 | - | Метод спутниковых геодезических измерений (определений) | 0.1 |
| 2. Сведения о характеристиках объекта недвижимости с кадастровым номером : 70:06:0101003:1171 : | | | | | | | | |
| № п/п | Наименование характеристики | | | | | | Значение характеристики | |
| 1 | 2 | | | | | | 3 | |
| 1. | Вид объекта недвижимости | | | | | | здание | |
| 2. | Ранее присвоенный государственный учетный номер (инвентарный) здания, сооружения, объекта незавершенного строительства | | | | | | - | |
| 3. | Кадастровый номер земельного участка (земельных участков), в границах которого (которых) расположены здание, сооружение, объект незавершенного строительства | | | | | | - | |
| 4. | Уникальный учетный номер кадастрового квартала, в границах которого расположены здание, сооружение, объект незавершенного строительства | | | | | | 70:06:0101003 | |
| 5. | Адрес здания, сооружения, объекта незавершенного строительства | | | | | | Российская Федерация, Томская область, район Каргасокский, село Каргасок, улица Партизанская, дом 40 | |
| 5.1. | Сведения о местоположении здания, сооружения, объекта незавершенного строительства (при отсутствии адреса) в структурированном в соответствии с федеральной информационной адресной системой виде | | | | | | - | |
| 5.2. | Дополнительные сведения о местоположении | | | | | | - | |
| 6. | Иные сведения | | | | | | - | |
| 3. Пояснения к сведениям об объекте недвижимости с кадастровым номером 70:06:0101003:1171 : | | | | | | | | |
| 1. | - | | | | | | | |

**Описание местоположения зданий, сооружений,
объектов незавершенного строительства на земельном участке**

**1. Сведения о характерных точках контура объекта недвижимости
с кадастровым номером : 70:06:0101003:1173 :**

Система координат МСК 70, зона 2

Зона № 2

| Обозначение характерных точек контура | Содержатся в Едином государственном реестре недвижимости | | | Определены в ходе выполнения комплексных кадастровых работ | | | Метод опреде ления коор динат | Формулы, примененные для расчета средней квадратической погрешности определения координат характерных точек (Mt), м, с подставленными в такие формулы значениями и итоговые (вычисленные) значения Mt, м |
|---|--|----------|---------------|---|----------------|---------------|--|--|
| | Координаты, м | | Ради ус, м | Координаты, м | | Ради ус, м | | |
| | X | Y | R | X | Y | R | | |
| 1 | 2 | 3 | 4 | 5 | 6 | 7 | 8 | 9 |
| н999О | - | - | - | 639657.16 | 2429151.0 1 | - | Метод спутниковых геодезически х измерений (определени й) | 0.1 |
| н1000О | - | - | - | 639666.06 | 2429154.9 1 | - | Метод спутниковых геодезически х измерений (определени й) | 0.1 |
| н1001О | - | - | - | 639661.46 | 2429165.0 6 | - | Метод спутниковых геодезически х измерений (определени й) | 0.1 |
| н1002О | - | - | - | 639652.56 | 2429161.2 1 | - | Метод спутниковых геодезически х измерений (определени й) | 0.1 |
| н999О | - | - | - | 639657.16 | 2429151.0 1 | - | Метод спутниковых геодезически х измерений (определени й) | 0.1 |

**2. Сведения о характеристиках объекта недвижимости
с кадастровым номером : 70:06:0101003:1173 :**

| № п/п | Наименование характеристики | Значение характеристики |
|----------|--|-------------------------|
| 1 | 2 | 3 |
| 1. | Вид объекта недвижимости | здание |
| 2. | Ранее присвоенный государственный учетный номер (инвентарный) здания, сооружения, объекта незавершенного строительства | - |
| 3. | Кадастровый номер земельного участка (земельных участков), в границах которого (которых) расположены здание, сооружение, объект незавершенного строительства | 70:06:0101003:1839 |

2. Сведения о характеристиках объекта недвижимости с кадастровым номером : 70:06:0101003:1173 :

| № п/п | Наименование характеристики | Значение характеристики |
|--------------|---|--|
| 1 | 2 | 3 |
| 4. | Уникальный учетный номер кадастрового квартала, в границах которого расположены здание, сооружение, объект незавершенного строительства | 70:06:0101003 |
| 5. | Адрес здания, сооружения, объекта незавершенного строительства | Российская Федерация, Томская область, район Каргасокский, село Каргасок, улица Партизанская, дом 55 |
| 5.1. | Сведения о местоположении здания, сооружения, объекта незавершенного строительства (при отсутствии адреса) в структурированном в соответствии с федеральной информационной адресной системой виде | - |
| 5.2. | Дополнительные сведения о местоположении | - |
| 6. | Иные сведения | - |

3. Пояснения к сведениям об объекте недвижимости с кадастровым номером 70:06:0101003:1173 :

| | |
|----|---|
| 1. | - |
|----|---|

Описание местоположения зданий, сооружений, объектов незавершенного строительства на земельном участке

**1. Сведения о характерных точках контура объекта недвижимости
с кадастровым номером : 70:06:0101003:1174 :**

Система координат МСК 70, зона 2

Зона № 2

| Обозначение характерных точек контура | Содержатся в Едином государственном реестре недвижимости | | | Определены в ходе выполнения комплексных кадастровых работ | | | Метод опреде ления коор динат | Формулы, примененные для расчета средней квадратической погрешности определения координат характерных точек (Mt), м, с подставленными в такие формулы значениями и итоговые (вычисленные) значения Mt, м |
|---|--|---|---------------|---|----------------|---------------|--|--|
| | Координаты, м | | Ради ус, м | Координаты, м | | Ради ус, м | | |
| | X | Y | R | X | Y | R | | |
| 1 | 2 | 3 | 4 | 5 | 6 | 7 | 8 | 9 |
| н1003О | - | - | - | 639745.26 | 2429065.1 1 | - | Метод спутниковых геодезически х измерений (определени й) | 0.1 |
| н1004О | - | - | - | 639757.56 | 2429070.8 1 | - | Метод спутниковых геодезически х измерений (определени й) | 0.1 |
| н1005О | - | - | - | 639755.66 | 2429075.5 1 | - | Метод спутниковых геодезически х измерений (определени й) | 0.1 |
| н1006О | - | - | - | 639751.86 | 2429074.0 1 | - | Метод спутниковых геодезически х измерений (определени й) | 0.1 |
| н1007О | - | - | - | 639750.26 | 2429077.6 1 | - | Метод спутниковых геодезически х измерений (определени й) | 0.1 |
| н1008О | - | - | - | 639753.76 | 2429079.7 1 | - | Метод спутниковых геодезически х измерений (определени й) | 0.1 |
| н1009О | - | - | - | 639752.06 | 2429083.7 1 | - | Метод спутниковых геодезически х измерений (определени й) | 0.1 |
| н1010О | - | - | - | 639748.86 | 2429081.9 1 | - | Метод спутниковых геодезически х измерений (определени й) | 0.1 |

1. Сведения о характерных точках контура объекта недвижимости с кадастровым номером : 70:06:0101003:1174 :

Система координат МСК 70, зона 2

Зона № 2

| Обозначение характерных точек контура | Содержатся в Едином государственном реестре недвижимости | | | Определены в ходе выполнения комплексных кадастровых работ | | | Метод определения координат | Формулы, примененные для расчета средней квадратической погрешности определения координат характерных точек (Mt), м, с подставленными в такие формулы значениями и итоговые (вычисленные) значения Mt, м |
|---------------------------------------|--|---|-----------|--|------------|-----------|---|--|
| | Координаты, м | | Радиус, м | Координаты, м | | Радиус, м | | |
| | X | Y | R | X | Y | R | | |
| 1 | 2 | 3 | 4 | 5 | 6 | 7 | 8 | 9 |
| н10110 | - | - | - | 639746.76 | 2429085.71 | - | Метод спутниковых геодезических измерений (определений) | 0.1 |
| н10120 | - | - | - | 639750.96 | 2429087.41 | - | Метод спутниковых геодезических измерений (определений) | 0.1 |
| н10130 | - | - | - | 639749.06 | 2429092.01 | - | Метод спутниковых геодезических измерений (определений) | 0.1 |
| н10140 | - | - | - | 639736.06 | 2429086.31 | - | Метод спутниковых геодезических измерений (определений) | 0.1 |
| н10030 | - | - | - | 639745.26 | 2429065.11 | - | Метод спутниковых геодезических измерений (определений) | 0.1 |

2. Сведения о характеристиках объекта недвижимости с кадастровым номером : 70:06:0101003:1174 :

| № п/п | Наименование характеристики | Значение характеристики |
|-------|--|-------------------------|
| 1 | 2 | 3 |
| 1. | Вид объекта недвижимости | здание |
| 2. | Ранее присвоенный государственный учетный номер (инвентарный) здания, сооружения, объекта незавершенного строительства | - |
| 3. | Кадастровый номер земельного участка (земельных участков), в границах которого (которых) расположены здание, сооружение, объект незавершенного строительства | - |
| 4. | Уникальный учетный номер кадастрового квартала, в границах которого расположены здание, сооружение, объект незавершенного строительства | 70:06:0101003 |

2. Сведения о характеристиках объекта недвижимости с кадастровым номером : 70:06:0101003:1174 :

| № п/п | Наименование характеристики | Значение характеристики |
|--------------|---|--|
| 1 | 2 | 3 |
| 5. | Адрес здания, сооружения, объекта незавершенного строительства | Российская Федерация, Томская область, район Каргасокский, село Каргасок, улица Партизанская, дом 64 |
| 5.1. | Сведения о местоположении здания, сооружения, объекта незавершенного строительства (при отсутствии адреса) в структурированном в соответствии с федеральной информационной адресной системой виде | - |
| 5.2. | Дополнительные сведения о местоположении | - |
| 6. | Иные сведения | - |

3. Пояснения к сведениям об объекте недвижимости с кадастровым номером 70:06:0101003:1174 :

| | |
|----|---|
| 1. | - |
|----|---|

**Описание местоположения зданий, сооружений,
объектов незавершенного строительства на земельном участке**

**1. Сведения о характерных точках контура объекта недвижимости
с кадастровым номером : 70:06:0101003:1176 :**

Система координат МСК 70, зона 2

Зона № 2

| Обозначение характерных точек контура | Содержатся в Едином государственном реестре недвижимости | | | Определены в ходе выполнения комплексных кадастровых работ | | | Метод опреде ления коор динат | Формулы, примененные для расчета средней квадратической погрешности определения координат характерных точек (Mt), м, с подставленными в такие формулы значениями и итоговые (вычисленные) значения Mt, м |
|---|--|----------|---------------|---|----------------|---------------|--|--|
| | Координаты, м | | Ради ус, м | Координаты, м | | Ради ус, м | | |
| | X | Y | R | X | Y | R | | |
| 1 | 2 | 3 | 4 | 5 | 6 | 7 | 8 | 9 |
| n10150 | - | - | - | 639829.26 | 2428794.5 1 | - | Метод спутниковых геодезически х измерений (определени й) | 0.1 |
| n10160 | - | - | - | 639838.36 | 2428798.9 1 | - | Метод спутниковых геодезически х измерений (определени й) | 0.1 |
| n10170 | - | - | - | 639834.06 | 2428807.7 1 | - | Метод спутниковых геодезически х измерений (определени й) | 0.1 |
| n10180 | - | - | - | 639825.26 | 2428802.8 1 | - | Метод спутниковых геодезически х измерений (определени й) | 0.1 |
| n10150 | - | - | - | 639829.26 | 2428794.5 1 | - | Метод спутниковых геодезически х измерений (определени й) | 0.1 |

**2. Сведения о характеристиках объекта недвижимости
с кадастровым номером : 70:06:0101003:1176 :**

| № п/п | Наименование характеристики | Значение характеристики |
|----------|--|-------------------------|
| 1 | 2 | 3 |
| 1. | Вид объекта недвижимости | здание |
| 2. | Ранее присвоенный государственный учетный номер (инвентарный) здания, сооружения, объекта незавершенного строительства | - |
| 3. | Кадастровый номер земельного участка (земельных участков), в границах которого (которых) расположены здание, сооружение, объект незавершенного строительства | - |

2. Сведения о характеристиках объекта недвижимости с кадастровым номером : 70:06:0101003:1176 :

| № п/п | Наименование характеристики | Значение характеристики |
|-------|---|--|
| 1 | 2 | 3 |
| 4. | Уникальный учетный номер кадастрового квартала, в границах которого расположены здание, сооружение, объект незавершенного строительства | 70:06:0101003 |
| 5. | Адрес здания, сооружения, объекта незавершенного строительства | Российская Федерация, Томская область, район Каргасокский, село Каргасок, улица Партизанская, дом 73 |
| 5.1. | Сведения о местоположении здания, сооружения, объекта незавершенного строительства (при отсутствии адреса) в структурированном в соответствии с федеральной информационной адресной системой виде | - |
| 5.2. | Дополнительные сведения о местоположении | - |
| 6. | Иные сведения | - |

3. Пояснения к сведениям об объекте недвижимости с кадастровым номером 70:06:0101003:1176 :

| | |
|----|---|
| 1. | - |
| | |

Описание местоположения зданий, сооружений, объектов незавершенного строительства на земельном участке

**1. Сведения о характерных точках контура объекта недвижимости
с кадастровым номером : 70:06:0101003:1177 :**

Система координат МСК 70, зона 2

Зона № 2

| Обозначение характерных точек контура | Содержатся в Едином государственном реестре недвижимости | | | Определены в ходе выполнения комплексных кадастровых работ | | | Метод опреде ления коор динат | Формулы, примененные для расчета средней квадратической погрешности определения координат характерных точек (Mt), м, с подставленными в такие формулы значениями и итоговые (вычисленные) значения Mt, м |
|---|--|---|---------------|---|----------------|---------------|--|--|
| | Координаты, м | | Ради ус, м | Координаты, м | | Ради ус, м | | |
| | X | Y | R | X | Y | R | | |
| 1 | 2 | 3 | 4 | 5 | 6 | 7 | 8 | 9 |
| н10190 | - | - | - | 639804.66 | 2428942.8 6 | - | Метод спутниковых геодезически х измерений (определени й) | 0.1 |
| н10200 | - | - | - | 639807.70 | 2428935.4 8 | - | Метод спутниковых геодезически х измерений (определени й) | 0.1 |
| н10210 | - | - | - | 639811.41 | 2428928.3 1 | - | Метод спутниковых геодезически х измерений (определени й) | 0.1 |
| н10220 | - | - | - | 639821.76 | 2428932.8 1 | - | Метод спутниковых геодезически х измерений (определени й) | 0.1 |
| н10230 | - | - | - | 639818.27 | 2428939.9 7 | - | Метод спутниковых геодезически х измерений (определени й) | 0.1 |
| н10240 | - | - | - | 639814.76 | 2428947.6 6 | - | Метод спутниковых геодезически х измерений (определени й) | 0.1 |
| н10190 | - | - | - | 639804.66 | 2428942.8 6 | - | Метод спутниковых геодезически х измерений (определени й) | 0.1 |

2. Сведения о характеристиках объекта недвижимости с кадастровым номером : 70:06:0101003:1177 :

| № п/п | Наименование характеристики | Значение характеристики |
|--------------|---|--|
| 1 | 2 | 3 |
| 1. | Вид объекта недвижимости | здание |
| 2. | Ранее присвоенный государственный учетный номер (инвентарный) здания, сооружения, объекта незавершенного строительства | - |
| 3. | Кадастровый номер земельного участка (земельных участков), в границах которого (которых) расположены здание, сооружение, объект незавершенного строительства | - |
| 4. | Уникальный учетный номер кадастрового квартала, в границах которого расположены здание, сооружение, объект незавершенного строительства | 70:06:0101003 |
| 5. | Адрес здания, сооружения, объекта незавершенного строительства | Российская Федерация, Томская область, район Каргасокский, село Каргасок, улица Партизанская, дом 74 |
| 5.1. | Сведения о местоположении здания, сооружения, объекта незавершенного строительства (при отсутствии адреса) в структурированном в соответствии с федеральной информационной адресной системой виде | - |
| 5.2. | Дополнительные сведения о местоположении | - |
| 6. | Иные сведения | - |

3. Пояснения к сведениям об объекте недвижимости с кадастровым номером 70:06:0101003:1177 :

| | |
|----|---|
| 1. | - |
|----|---|

Описание местоположения зданий, сооружений, объектов незавершенного строительства на земельном участке

**1. Сведения о характерных точках контура объекта недвижимости
с кадастровым номером : 70:06:0101003:1178 :**

Система координат МСК 70, зона 2

Зона № 2

| Обозначение характерных точек контура | Содержатся в Едином государственном реестре недвижимости | | | Определены в ходе выполнения комплексных кадастровых работ | | | Метод опреде ления коор динат | Формулы, примененные для расчета средней квадратической погрешности определения координат характерных точек (Mt), м, с подставленными в такие формулы значениями и итоговые (вычисленные) значения Mt, м |
|---|--|---|---------------|---|----------------|---------------|--|--|
| | Координаты, м | | Ради ус, м | Координаты, м | | Ради ус, м | | |
| | X | Y | R | X | Y | R | | |
| 1 | 2 | 3 | 4 | 5 | 6 | 7 | 8 | 9 |
| n10250 | - | - | - | 639860.96 | 2428739.9 6 | - | Метод спутниковых геодезически х измерений (определени й) | 0.1 |
| n10260 | - | - | - | 639867.51 | 2428743.6 1 | - | Метод спутниковых геодезически х измерений (определени й) | 0.1 |
| n10270 | - | - | - | 639863.41 | 2428751.0 6 | - | Метод спутниковых геодезически х измерений (определени й) | 0.1 |
| n10280 | - | - | - | 639856.91 | 2428747.9 1 | - | Метод спутниковых геодезически х измерений (определени й) | 0.1 |
| n10250 | - | - | - | 639860.96 | 2428739.9 6 | - | Метод спутниковых геодезически х измерений (определени й) | 0.1 |

**2. Сведения о характеристиках объекта недвижимости
с кадастровым номером : 70:06:0101003:1178 :**

| № п/п | Наименование характеристики | Значение характеристики |
|-------|--|-------------------------|
| 1 | 2 | 3 |
| 1. | Вид объекта недвижимости | здание |
| 2. | Ранее присвоенный государственный учетный номер (инвентарный) здания, сооружения, объекта незавершенного строительства | - |
| 3. | Кадастровый номер земельного участка (земельных участков), в границах которого (которых) расположены здание, сооружение, объект незавершенного строительства | - |

2. Сведения о характеристиках объекта недвижимости с кадастровым номером : 70:06:0101003:1178 :

| № п/п | Наименование характеристики | Значение характеристики |
|-------|---|--|
| 1 | 2 | 3 |
| 4. | Уникальный учетный номер кадастрового квартала, в границах которого расположены здание, сооружение, объект незавершенного строительства | 70:06:0101003 |
| 5. | Адрес здания, сооружения, объекта незавершенного строительства | Российская Федерация, Томская область, район Каргасокский, село Каргасок, улица Партизанская, дом 77 |
| 5.1. | Сведения о местоположении здания, сооружения, объекта незавершенного строительства (при отсутствии адреса) в структурированном в соответствии с федеральной информационной адресной системой виде | - |
| 5.2. | Дополнительные сведения о местоположении | - |
| 6. | Иные сведения | - |

3. Пояснения к сведениям об объекте недвижимости с кадастровым номером 70:06:0101003:1178 :

| | |
|----|---|
| 1. | - |
| | |

**Описание местоположения зданий, сооружений,
объектов незавершенного строительства на земельном участке**

**1. Сведения о характерных точках контура объекта недвижимости
с кадастровым номером : 70:06:0101003:1179 :**

Система координат МСК 70, зона 2

Зона № 2

| Обозначение характерных точек контура | Содержатся в Едином государственном реестре недвижимости | | | Определены в ходе выполнения комплексных кадастровых работ | | | Метод опреде ления коор динат | Формулы, примененные для расчета средней квадратической погрешности определения координат характерных точек (Mt), м, с подставленными в такие формулы значениями и итоговые (вычисленные) значения Mt, м |
|---|--|---|---------------|---|----------------|---------------|--|--|
| | Координаты, м | | Ради ус, м | Координаты, м | | Ради ус, м | | |
| | X | Y | R | X | Y | R | | |
| 1 | 2 | 3 | 4 | 5 | 6 | 7 | 8 | 9 |
| н10290 | - | - | - | 639839.01 | 2428868.4 2 | - | Метод спутниковых геодезически х измерений (определени й) | 0.1 |
| н10300 | - | - | - | 639842.96 | 2428858.8 2 | - | Метод спутниковых геодезически х измерений (определени й) | 0.1 |
| н10310 | - | - | - | 639843.24 | 2428858.9 6 | - | Метод спутниковых геодезически х измерений (определени й) | 0.1 |
| н10320 | - | - | - | 639845.02 | 2428854.5 4 | - | Метод спутниковых геодезически х измерений (определени й) | 0.1 |
| н10330 | - | - | - | 639857.40 | 2428859.2 4 | - | Метод спутниковых геодезически х измерений (определени й) | 0.1 |
| н10340 | - | - | - | 639852.92 | 2428871.1 4 | - | Метод спутниковых геодезически х измерений (определени й) | 0.1 |
| н10350 | - | - | - | 639848.94 | 2428869.9 2 | - | Метод спутниковых геодезически х измерений (определени й) | 0.1 |
| н10360 | - | - | - | 639848.14 | 2428872.1 0 | - | Метод спутниковых геодезически х измерений (определени й) | 0.1 |

1. Сведения о характерных точках контура объекта недвижимости с кадастровым номером : 70:06:0101003:1179 :

Система координат МСК 70, зона 2

Зона № 2

| Обозначение характерных точек контура | Содержатся в Едином государственном реестре недвижимости | | | Определены в ходе выполнения комплексных кадастровых работ | | | Метод определения координат | Формулы, примененные для расчета средней квадратической погрешности определения координат характерных точек (Mt), м, с подставленными в такие формулы значениями и итоговые (вычисленные) значения Mt, м |
|---------------------------------------|--|---|-----------|--|------------|-----------|---|--|
| | Координаты, м | | Радиус, м | Координаты, м | | Радиус, м | | |
| | X | Y | R | X | Y | R | | |
| 1 | 2 | 3 | 4 | 5 | 6 | 7 | 8 | 9 |
| n10290 | - | - | - | 639839.01 | 2428868.42 | - | Метод спутниковых геодезических измерений (определений) | 0.1 |

2. Сведения о характеристиках объекта недвижимости с кадастровым номером : 70:06:0101003:1179 :

| № п/п | Наименование характеристики | Значение характеристики |
|-------|---|--|
| 1 | 2 | 3 |
| 1. | Вид объекта недвижимости | здание |
| 2. | Ранее присвоенный государственный учетный номер (инвентарный) здания, сооружения, объекта незавершенного строительства | - |
| 3. | Кадастровый номер земельного участка (земельных участков), в границах которого (которых) расположены здание, сооружение, объект незавершенного строительства | 70:06:0101003:1653 |
| 4. | Уникальный учетный номер кадастрового квартала, в границах которого расположены здание, сооружение, объект незавершенного строительства | 70:06:0101003 |
| 5. | Адрес здания, сооружения, объекта незавершенного строительства | Российская Федерация, Томская область, район Каргасокский, село Каргасок, улица Партизанская, дом 78 |
| 5.1. | Сведения о местоположении здания, сооружения, объекта незавершенного строительства (при отсутствии адреса) в структурированном в соответствии с федеральной информационной адресной системой виде | - |
| 5.2. | Дополнительные сведения о местоположении | - |
| 6. | Иные сведения | - |

3. Пояснения к сведениям об объекте недвижимости с кадастровым номером 70:06:0101003:1179 :

| | |
|----|---|
| 1. | - |
|----|---|

Описание местоположения зданий, сооружений, объектов незавершенного строительства на земельном участке

**1. Сведения о характерных точках контура объекта недвижимости
с кадастровым номером : 70:06:0101003:1180 :**

Система координат МСК 70, зона 2

Зона № 2

| Обозначение характерных точек контура | Содержатся в Едином государственном реестре недвижимости | | | Определены в ходе выполнения комплексных кадастровых работ | | | Метод опреде ления коор динат | Формулы, примененные для расчета средней квадратической погрешности определения координат характерных точек (Mt), м, с подставленными в такие формулы значениями и итоговые (вычисленные) значения Mt, м |
|---|--|---|---------------|---|----------------|---------------|--|--|
| | Координаты, м | | Ради ус, м | Координаты, м | | Ради ус, м | | |
| | X | Y | R | X | Y | R | | |
| 1 | 2 | 3 | 4 | 5 | 6 | 7 | 8 | 9 |
| н10370 | - | - | - | 639884.50 | 2428451.5 2 | - | Метод спутниковых геодезически х измерений (определени й) | 0.1 |
| н10380 | - | - | - | 639886.75 | 2428456.4 2 | - | Метод спутниковых геодезически х измерений (определени й) | 0.1 |
| н10390 | - | - | - | 639887.90 | 2428456.3 7 | - | Метод спутниковых геодезически х измерений (определени й) | 0.1 |
| н10400 | - | - | - | 639888.85 | 2428458.7 2 | - | Метод спутниковых геодезически х измерений (определени й) | 0.1 |
| н10410 | - | - | - | 639885.20 | 2428460.1 7 | - | Метод спутниковых геодезически х измерений (определени й) | 0.1 |
| н10420 | - | - | - | 639887.55 | 2428467.1 2 | - | Метод спутниковых геодезически х измерений (определени й) | 0.1 |
| н10430 | - | - | - | 639891.00 | 2428466.0 2 | - | Метод спутниковых геодезически х измерений (определени й) | 0.1 |
| н10440 | - | - | - | 639891.90 | 2428468.5 7 | - | Метод спутниковых геодезически х измерений (определени й) | 0.1 |

1. Сведения о характерных точках контура объекта недвижимости с кадастровым номером : 70:06:0101003:1180 :

Система координат МСК 70, зона 2

Зона № 2

| Обозначение характерных точек контура | Содержатся в Едином государственном реестре недвижимости | | | Определены в ходе выполнения комплексных кадастровых работ | | | Метод определения координат | Формулы, примененные для расчета средней квадратической погрешности определения координат характерных точек (Mt), м, с подставленными в такие формулы значениями и итоговые (вычисленные) значения Mt, м |
|---------------------------------------|--|---|-----------|--|------------|-----------|---|--|
| | Координаты, м | | Радиус, м | Координаты, м | | Радиус, м | | |
| | X | Y | R | X | Y | R | | |
| 1 | 2 | 3 | 4 | 5 | 6 | 7 | 8 | 9 |
| н10450 | - | - | - | 639891.10 | 2428468.82 | - | Метод спутниковых геодезических измерений (определений) | 0.1 |
| н10460 | - | - | - | 639892.90 | 2428474.17 | - | Метод спутниковых геодезических измерений (определений) | 0.1 |
| н10470 | - | - | - | 639890.55 | 2428475.12 | - | Метод спутниковых геодезических измерений (определений) | 0.1 |
| н10480 | - | - | - | 639881.79 | 2428478.03 | - | Метод спутниковых геодезических измерений (определений) | 0.1 |
| н10490 | - | - | - | 639873.95 | 2428454.97 | - | Метод спутниковых геодезических измерений (определений) | 0.1 |
| н10500 | - | - | - | 639881.60 | 2428452.37 | - | Метод спутниковых геодезических измерений (определений) | 0.1 |
| н10370 | - | - | - | 639884.50 | 2428451.52 | - | Метод спутниковых геодезических измерений (определений) | 0.1 |

2. Сведения о характеристиках объекта недвижимости с кадастровым номером : 70:06:0101003:1180 :

| № п/п | Наименование характеристики | Значение характеристики |
|-------|-----------------------------|-------------------------|
| 1 | 2 | 3 |
| 1. | Вид объекта недвижимости | здание |

2. Сведения о характеристиках объекта недвижимости с кадастровым номером : 70:06:0101003:1180 :

| № п/п | Наименование характеристики | Значение характеристики |
|-------|---|--|
| 1 | 2 | 3 |
| 2. | Ранее присвоенный государственный учетный номер (инвентарный) здания, сооружения, объекта незавершенного строительства | - |
| 3. | Кадастровый номер земельного участка (земельных участков), в границах которого (которых) расположены здание, сооружение, объект незавершенного строительства | 70:06:0101003:1676 |
| 4. | Уникальный учетный номер кадастрового квартала, в границах которого расположены здание, сооружение, объект незавершенного строительства | 70:06:0101003 |
| 5. | Адрес здания, сооружения, объекта незавершенного строительства | Российская Федерация, Томская область, район Кургасокский, село Кургасок, улица Партизанская, дом 91 |
| 5.1. | Сведения о местоположении здания, сооружения, объекта незавершенного строительства (при отсутствии адреса) в структурированном в соответствии с федеральной информационной адресной системой виде | - |
| 5.2. | Дополнительные сведения о местоположении | - |
| 6. | Иные сведения | - |

3. Пояснения к сведениям об объекте недвижимости с кадастровым номером 70:06:0101003:1180 :

| | |
|----|---|
| 1. | - |
| | |

Описание местоположения зданий, сооружений, объектов незавершенного строительства на земельном участке

**1. Сведения о характерных точках контура объекта недвижимости
с кадастровым номером : 70:06:0101003:1186 :**

Система координат МСК 70, зона 2

Зона № 2

| Обозначение характерных точек контура | Содержатся в Едином государственном реестре недвижимости | | | Определены в ходе выполнения комплексных кадастровых работ | | | Метод опреде ления коор динат | Формулы, примененные для расчета средней квадратической погрешности определения координат характерных точек (Mt), м, с подставленными в такие формулы значениями и итоговые (вычисленные) значения Mt, м |
|---|--|---|---------------|---|----------------|---------------|--|--|
| | Координаты, м | | Ради ус, м | Координаты, м | | Ради ус, м | | |
| | X | Y | R | X | Y | R | | |
| 1 | 2 | 3 | 4 | 5 | 6 | 7 | 8 | 9 |
| n1051O | - | - | - | 639878.45 | 2428691.1 5 | - | Метод спутниковых геодезически х измерений (определени й) | 0.1 |
| n1052O | - | - | - | 639890.00 | 2428695.5 6 | - | Метод спутниковых геодезически х измерений (определени й) | 0.1 |
| n1053O | - | - | - | 639886.22 | 2428704.5 2 | - | Метод спутниковых геодезически х измерений (определени й) | 0.1 |
| n1054O | - | - | - | 639874.46 | 2428699.4 8 | - | Метод спутниковых геодезически х измерений (определени й) | 0.1 |
| n1051O | - | - | - | 639878.45 | 2428691.1 5 | - | Метод спутниковых геодезически х измерений (определени й) | 0.1 |

**2. Сведения о характеристиках объекта недвижимости
с кадастровым номером : 70:06:0101003:1186 :**

| № п/п | Наименование характеристики | Значение характеристики |
|-------|--|-------------------------|
| 1 | 2 | 3 |
| 1. | Вид объекта недвижимости | здание |
| 2. | Ранее присвоенный государственный учетный номер (инвентарный) здания, сооружения, объекта незавершенного строительства | - |
| 3. | Кадастровый номер земельного участка (земельных участков), в границах которого (которых) расположены здание, сооружение, объект незавершенного строительства | 70:06:0101003:1798 |

2. Сведения о характеристиках объекта недвижимости с кадастровым номером : 70:06:0101003:1186 :

| № п/п | Наименование характеристики | Значение характеристики |
|--------------|---|--|
| 1 | 2 | 3 |
| 4. | Уникальный учетный номер кадастрового квартала, в границах которого расположены здание, сооружение, объект незавершенного строительства | 70:06:0101003 |
| 5. | Адрес здания, сооружения, объекта незавершенного строительства | Российская Федерация, Томская область, район Каргасокский, село Каргасок, улица Партизанская, дом 79 а |
| 5.1. | Сведения о местоположении здания, сооружения, объекта незавершенного строительства (при отсутствии адреса) в структурированном в соответствии с федеральной информационной адресной системой виде | - |
| 5.2. | Дополнительные сведения о местоположении | - |
| 6. | Иные сведения | - |

3. Пояснения к сведениям об объекте недвижимости с кадастровым номером 70:06:0101003:1186 :

1. -

Описание местоположения зданий, сооружений, объектов незавершенного строительства на земельном участке

**1. Сведения о характерных точках контура объекта недвижимости
с кадастровым номером : 70:06:0101003:1587 :**

Система координат МСК 70, зона 2

Зона № 2

| Обозначение характерных точек контура | Содержатся в Едином государственном реестре недвижимости | | | Определены в ходе выполнения комплексных кадастровых работ | | | Метод опреде ления коор динат | Формулы, примененные для расчета средней квадратической погрешности определения координат характерных точек (Mt), м, с подставленными в такие формулы значениями и итоговые (вычисленные) значения Mt, м |
|---|--|---|---------------|---|----------------|---------------|--|--|
| | Координаты, м | | Ради ус, м | Координаты, м | | Ради ус, м | | |
| | X | Y | R | X | Y | R | | |
| 1 | 2 | 3 | 4 | 5 | 6 | 7 | 8 | 9 |
| h10550 | - | - | - | 639507.01 | 2429481.3 0 | - | Метод спутниковых геодезически х измерений (определени й) | 0.1 |
| h10560 | - | - | - | 639514.31 | 2429484.4 0 | - | Метод спутниковых геодезически х измерений (определени й) | 0.1 |
| h10570 | - | - | - | 639509.51 | 2429494.7 0 | - | Метод спутниковых геодезически х измерений (определени й) | 0.1 |
| h10580 | - | - | - | 639502.41 | 2429490.9 0 | - | Метод спутниковых геодезически х измерений (определени й) | 0.1 |
| h10550 | - | - | - | 639507.01 | 2429481.3 0 | - | Метод спутниковых геодезически х измерений (определени й) | 0.1 |

**2. Сведения о характеристиках объекта недвижимости
с кадастровым номером : 70:06:0101003:1587 :**

| № п/п | Наименование характеристики | Значение характеристики |
|-------|--|-------------------------|
| 1 | 2 | 3 |
| 1. | Вид объекта недвижимости | здание |
| 2. | Ранее присвоенный государственный учетный номер (инвентарный) здания, сооружения, объекта незавершенного строительства | - |
| 3. | Кадастровый номер земельного участка (земельных участков), в границах которого (которых) расположены здание, сооружение, объект незавершенного строительства | - |

2. Сведения о характеристиках объекта недвижимости с кадастровым номером : 70:06:0101003:1587 :

| № п/п | Наименование характеристики | Значение характеристики |
|-------|---|--|
| 1 | 2 | 3 |
| 4. | Уникальный учетный номер кадастрового квартала, в границах которого расположены здание, сооружение, объект незавершенного строительства | 70:06:0101003 |
| 5. | Адрес здания, сооружения, объекта незавершенного строительства | Российская Федерация, Томская область, район Каргасокский, село Каргасок, улица Партизанская, дом 29 |
| 5.1. | Сведения о местоположении здания, сооружения, объекта незавершенного строительства (при отсутствии адреса) в структурированном в соответствии с федеральной информационной адресной системой виде | - |
| 5.2. | Дополнительные сведения о местоположении | - |
| 6. | Иные сведения | - |

3. Пояснения к сведениям об объекте недвижимости с кадастровым номером 70:06:0101003:1587 :

| | |
|----|---|
| 1. | - |
| | |

**Описание местоположения зданий, сооружений,
объектов незавершенного строительства на земельном участке**

**1. Сведения о характерных точках контура объекта недвижимости
с кадастровым номером : 70:06:0101003:1594 :**

Система координат МСК 70, зона 2

Зона № 2

| Обозначение характерных точек контура | Содержатся в Едином государственном реестре недвижимости | | | Определены в ходе выполнения комплексных кадастровых работ | | | Метод опреде ления коор динат | Формулы, примененные для расчета средней квадратической погрешности определения координат характерных точек (Mt), м, с подставленными в такие формулы значениями и итоговые (вычисленные) значения Mt, м |
|---|--|---|---------------|---|----------------|---------------|--|--|
| | Координаты, м | | Ради ус, м | Координаты, м | | Ради ус, м | | |
| | X | Y | R | X | Y | R | | |
| 1 | 2 | 3 | 4 | 5 | 6 | 7 | 8 | 9 |
| н10590 | - | - | - | 639515.00 | 2429430.3 0 | - | Метод спутниковых геодезически х измерений (определени й) | 0.1 |
| н10600 | - | - | - | 639526.04 | 2429436.4 0 | - | Метод спутниковых геодезически х измерений (определени й) | 0.1 |
| н10610 | - | - | - | 639520.28 | 2429446.8 0 | - | Метод спутниковых геодезически х измерений (определени й) | 0.1 |
| н10620 | - | - | - | 639511.34 | 2429442.1 4 | - | Метод спутниковых геодезически х измерений (определени й) | 0.1 |
| н10630 | - | - | - | 639512.02 | 2429440.8 4 | - | Метод спутниковых геодезически х измерений (определени й) | 0.1 |
| н10640 | - | - | - | 639509.78 | 2429439.6 6 | - | Метод спутниковых геодезически х измерений (определени й) | 0.1 |
| н10650 | - | - | - | 639511.14 | 2429436.7 8 | - | Метод спутниковых геодезически х измерений (определени й) | 0.1 |
| н10660 | - | - | - | 639509.94 | 2429436.3 4 | - | Метод спутниковых геодезически х измерений (определени й) | 0.1 |

1. Сведения о характерных точках контура объекта недвижимости с кадастровым номером : 70:06:0101003:1594 :

Система координат МСК 70, зона 2

Зона № 2

| Обозначение характерных точек контура | Содержатся в Едином государственном реестре недвижимости | | | Определены в ходе выполнения комплексных кадастровых работ | | | Метод определения координат | Формулы, примененные для расчета средней квадратической погрешности определения координат характерных точек (Mt), м, с подставленными в такие формулы значениями и итоговые (вычисленные) значения Mt, м |
|---------------------------------------|--|---|-----------|--|------------|-----------|---|--|
| | Координаты, м | | Радиус, м | Координаты, м | | Радиус, м | | |
| | X | Y | R | X | Y | R | | |
| 1 | 2 | 3 | 4 | 5 | 6 | 7 | 8 | 9 |
| н10670 | - | - | - | 639511.10 | 2429434.04 | - | Метод спутниковых геодезических измерений (определений) | 0.1 |
| н10680 | - | - | - | 639512.42 | 2429434.46 | - | Метод спутниковых геодезических измерений (определений) | 0.1 |
| н10590 | - | - | - | 639515.00 | 2429430.30 | - | Метод спутниковых геодезических измерений (определений) | 0.1 |

2. Сведения о характеристиках объекта недвижимости с кадастровым номером : 70:06:0101003:1594 :

| № п/п | Наименование характеристики | Значение характеристики |
|-------|---|--|
| 1 | 2 | 3 |
| 1. | Вид объекта недвижимости | здание |
| 2. | Ранее присвоенный государственный учетный номер (инвентарный) здания, сооружения, объекта незавершенного строительства | - |
| 3. | Кадастровый номер земельного участка (земельных участков), в границах которого (которых) расположены здание, сооружение, объект незавершенного строительства | 70:06:0101003:385 |
| 4. | Уникальный учетный номер кадастрового квартала, в границах которого расположены здание, сооружение, объект незавершенного строительства | 70:06:0101003 |
| 5. | Адрес здания, сооружения, объекта незавершенного строительства | Российская Федерация, Томская область, район Каргасокский, село Каргасок, улица Партизанская, дом 33 |
| 5.1. | Сведения о местоположении здания, сооружения, объекта незавершенного строительства (при отсутствии адреса) в структурированном в соответствии с федеральной информационной адресной системой виде | - |
| 5.2. | Дополнительные сведения о местоположении | - |
| 6. | Иные сведения | - |

3. Пояснения к сведениям об объекте недвижимости с кадастровым номером 70:06:0101003:1594 :

| | |
|----|---|
| 1. | - |
|----|---|

**Описание местоположения зданий, сооружений,
объектов незавершенного строительства на земельном участке**

**1. Сведения о характерных точках контура объекта недвижимости
с кадастровым номером : 70:06:0101003:735 :**

Система координат МСК 70, зона 2

Зона № 2

| Обозначение характерных точек контура | Содержатся в Едином государственном реестре недвижимости | | | Определены в ходе выполнения комплексных кадастровых работ | | | Метод опреде ления коор динат | Формулы, примененные для расчета средней квадратической погрешности определения координат характерных точек (Mt), м, с подставленными в такие формулы значениями и итоговые (вычисленные) значения Mt, м |
|---|--|---|---------------|---|----------------|---------------|--|--|
| | Координаты, м | | Ради ус, м | Координаты, м | | Ради ус, м | | |
| | X | Y | R | X | Y | R | | |
| 1 | 2 | 3 | 4 | 5 | 6 | 7 | 8 | 9 |
| н10690 | - | - | - | 639703.62 | 2429015.2 7 | - | Метод спутниковых геодезически х измерений (определени й) | 0.1 |
| н10700 | - | - | - | 639705.94 | 2429009.9 7 | - | Метод спутниковых геодезически х измерений (определени й) | 0.1 |
| н10710 | - | - | - | 639710.10 | 2429011.9 9 | - | Метод спутниковых геодезически х измерений (определени й) | 0.1 |
| н10720 | - | - | - | 639711.04 | 2429010.7 1 | - | Метод спутниковых геодезически х измерений (определени й) | 0.1 |
| н10730 | - | - | - | 639719.76 | 2429014.9 5 | - | Метод спутниковых геодезически х измерений (определени й) | 0.1 |
| н10740 | - | - | - | 639718.12 | 2429018.2 9 | - | Метод спутниковых геодезически х измерений (определени й) | 0.1 |
| н10750 | - | - | - | 639712.48 | 2429016.4 1 | - | Метод спутниковых геодезически х измерений (определени й) | 0.1 |
| н10760 | - | - | - | 639711.30 | 2429018.6 1 | - | Метод спутниковых геодезически х измерений (определени й) | 0.1 |

1. Сведения о характерных точках контура объекта недвижимости с кадастровым номером : 70:06:0101003:735 :

Система координат МСК 70, зона 2

Зона № 2

| Обозначение характерных точек контура | Содержатся в Едином государственном реестре недвижимости | | | Определены в ходе выполнения комплексных кадастровых работ | | | Метод определения координат | Формулы, примененные для расчета средней квадратической погрешности определения координат характерных точек (Mt), м, с подставленными в такие формулы значениями и итоговые (вычисленные) значения Mt, м |
|---------------------------------------|--|---|-----------|--|------------|-----------|---|--|
| | Координаты, м | | Радиус, м | Координаты, м | | Радиус, м | | |
| | X | Y | R | X | Y | R | | |
| 1 | 2 | 3 | 4 | 5 | 6 | 7 | 8 | 9 |
| n10690 | - | - | - | 639703.62 | 2429015.27 | - | Метод спутниковых геодезических измерений (определений) | 0.1 |

2. Сведения о характеристиках объекта недвижимости с кадастровым номером : 70:06:0101003:735 :

| № п/п | Наименование характеристики | Значение характеристики |
|-------|---|--|
| 1 | 2 | 3 |
| 1. | Вид объекта недвижимости | здание |
| 2. | Ранее присвоенный государственный учетный номер (инвентарный) здания, сооружения, объекта незавершенного строительства | - |
| 3. | Кадастровый номер земельного участка (земельных участков), в границах которого (которых) расположены здание, сооружение, объект незавершенного строительства | 70:06:0101003:407 |
| 4. | Уникальный учетный номер кадастрового квартала, в границах которого расположены здание, сооружение, объект незавершенного строительства | 70:06:0101003 |
| 5. | Адрес здания, сооружения, объекта незавершенного строительства | Российская Федерация, Томская область, район Каргасокский, село Каргасок, улица Партизанская, дом 61 |
| 5.1. | Сведения о местоположении здания, сооружения, объекта незавершенного строительства (при отсутствии адреса) в структурированном в соответствии с федеральной информационной адресной системой виде | - |
| 5.2. | Дополнительные сведения о местоположении | - |
| 6. | Иные сведения | - |

3. Пояснения к сведениям об объекте недвижимости с кадастровым номером 70:06:0101003:735 :

| | |
|----|---|
| 1. | - |
|----|---|

Описание местоположения зданий, сооружений, объектов незавершенного строительства на земельном участке

**1. Сведения о характерных точках контура объекта недвижимости
с кадастровым номером : 70:06:0101003:1649 :**

Система координат МСК 70, зона 2

Зона № 2

| Обозначение характерных точек контура | Содержатся в Едином государственном реестре недвижимости | | | Определены в ходе выполнения комплексных кадастровых работ | | | Метод опреде ления коор динат | Формулы, примененные для расчета средней квадратической погрешности определения координат характерных точек (Mt), м, с подставленными в такие формулы значениями и итоговые (вычисленные) значения Mt, м |
|---|--|----------|---------------|---|----------------|---------------|--|--|
| | Координаты, м | | Ради ус, м | Координаты, м | | Ради ус, м | | |
| | X | Y | R | X | Y | R | | |
| 1 | 2 | 3 | 4 | 5 | 6 | 7 | 8 | 9 |
| n10770 | - | - | - | 639718.92 | 2429020.6 3 | - | Метод спутниковых геодезически х измерений (определени й) | 0.1 |
| n10780 | - | - | - | 639727.52 | 2429024.2 3 | - | Метод спутниковых геодезически х измерений (определени й) | 0.1 |
| n10790 | - | - | - | 639721.97 | 2429037.0 8 | - | Метод спутниковых геодезически х измерений (определени й) | 0.1 |
| n10800 | - | - | - | 639713.02 | 2429033.2 8 | - | Метод спутниковых геодезически х измерений (определени й) | 0.1 |
| n10770 | - | - | - | 639718.92 | 2429020.6 3 | - | Метод спутниковых геодезически х измерений (определени й) | 0.1 |

**2. Сведения о характеристиках объекта недвижимости
с кадастровым номером : 70:06:0101003:1649 :**

| № п/п | Наименование характеристики | Значение характеристики |
|----------|--|-------------------------|
| 1 | 2 | 3 |
| 1. | Вид объекта недвижимости | здание |
| 2. | Ранее присвоенный государственный учетный номер (инвентарный) здания, сооружения, объекта незавершенного строительства | - |
| 3. | Кадастровый номер земельного участка (земельных участков), в границах которого (которых) расположены здание, сооружение, объект незавершенного строительства | 70:06:0101003:407 |

2. Сведения о характеристиках объекта недвижимости с кадастровым номером : 70:06:0101003:1649 :

| № п/п | Наименование характеристики | Значение характеристики |
|-------|---|--|
| 1 | 2 | 3 |
| 4. | Уникальный учетный номер кадастрового квартала, в границах которого расположены здание, сооружение, объект незавершенного строительства | 70:06:0101003 |
| 5. | Адрес здания, сооружения, объекта незавершенного строительства | Российская Федерация, Томская область, район Каргасокский, село Каргасок, улица Партизанская, дом 61 |
| 5.1. | Сведения о местоположении здания, сооружения, объекта незавершенного строительства (при отсутствии адреса) в структурированном в соответствии с федеральной информационной адресной системой виде | - |
| 5.2. | Дополнительные сведения о местоположении | - |
| 6. | Иные сведения | - |

3. Пояснения к сведениям об объекте недвижимости с кадастровым номером 70:06:0101003:1649 :

| | |
|----|---|
| 1. | - |
| | |

Описание местоположения зданий, сооружений, объектов незавершенного строительства на земельном участке

**1. Сведения о характерных точках контура объекта недвижимости
с кадастровым номером : 70:06:0101003:1704 :**

Система координат МСК 70, зона 2

Зона № 2

| Обозначение характерных точек контура | Содержатся в Едином государственном реестре недвижимости | | | Определены в ходе выполнения комплексных кадастровых работ | | | Метод опреде ления коор динат | Формулы, примененные для расчета средней квадратической погрешности определения координат характерных точек (Mt), м, с подставленными в такие формулы значениями и итоговые (вычисленные) значения Mt, м |
|---|--|---|---------------|---|----------------|---------------|--|--|
| | Координаты, м | | Ради ус, м | Координаты, м | | Ради ус, м | | |
| | X | Y | R | X | Y | R | | |
| 1 | 2 | 3 | 4 | 5 | 6 | 7 | 8 | 9 |
| n10810 | - | - | - | 639909.34 | 2428716.8 8 | - | Метод спутниковых геодезически х измерений (определени й) | 0.1 |
| n10820 | - | - | - | 639918.18 | 2428721.1 2 | - | Метод спутниковых геодезически х измерений (определени й) | 0.1 |
| n10830 | - | - | - | 639913.10 | 2428731.1 6 | - | Метод спутниковых геодезически х измерений (определени й) | 0.1 |
| n10840 | - | - | - | 639904.56 | 2428726.9 8 | - | Метод спутниковых геодезически х измерений (определени й) | 0.1 |
| n10810 | - | - | - | 639909.34 | 2428716.8 8 | - | Метод спутниковых геодезически х измерений (определени й) | 0.1 |

**2. Сведения о характеристиках объекта недвижимости
с кадастровым номером : 70:06:0101003:1704 :**

| № п/п | Наименование характеристики | Значение характеристики |
|-------|--|-------------------------|
| 1 | 2 | 3 |
| 1. | Вид объекта недвижимости | здание |
| 2. | Ранее присвоенный государственный учетный номер (инвентарный) здания, сооружения, объекта незавершенного строительства | - |
| 3. | Кадастровый номер земельного участка (земельных участков), в границах которого (которых) расположены здание, сооружение, объект незавершенного строительства | 70:06:0101003:2108 |

2. Сведения о характеристиках объекта недвижимости с кадастровым номером : 70:06:0101003:1704 :

| № п/п | Наименование характеристики | Значение характеристики |
|-------|---|--|
| 1 | 2 | 3 |
| 4. | Уникальный учетный номер кадастрового квартала, в границах которого расположены здание, сооружение, объект незавершенного строительства | 70:06:0101003 |
| 5. | Адрес здания, сооружения, объекта незавершенного строительства | Российская Федерация, Томская область, район Каргасокский, село Каргасок, улица Партизанская, дом 88 |
| 5.1. | Сведения о местоположении здания, сооружения, объекта незавершенного строительства (при отсутствии адреса) в структурированном в соответствии с федеральной информационной адресной системой виде | - |
| 5.2. | Дополнительные сведения о местоположении | - |
| 6. | Иные сведения | - |

3. Пояснения к сведениям об объекте недвижимости с кадастровым номером 70:06:0101003:1704 :

| | |
|----|---|
| 1. | - |
| | |

**Описание местоположения зданий, сооружений,
объектов незавершенного строительства на земельном участке**

**1. Сведения о характерных точках контура объекта недвижимости
с кадастровым номером : 70:06:0101003:737 :**

Система координат МСК 70, зона 2

Зона № 2

| Обозначение характерных точек контура | Содержатся в Едином государственном реестре недвижимости | | | Определены в ходе выполнения комплексных кадастровых работ | | | Метод опреде ления коор динат | Формулы, примененные для расчета средней квадратической погрешности определения координат характерных точек (Mt), м, с подставленными в такие формулы значениями и итоговые (вычисленные) значения Mt, м |
|---|--|---|---------------|---|----------------|---------------|--|--|
| | Координаты, м | | Ради ус, м | Координаты, м | | Ради ус, м | | |
| | X | Y | R | X | Y | R | | |
| 1 | 2 | 3 | 4 | 5 | 6 | 7 | 8 | 9 |
| н1085О | - | - | - | 639791.31 | 2428971.1 4 | - | Метод спутниковых геодезически х измерений (определени й) | 0.1 |
| н331О | - | - | - | 639795.06 | 2428962.6 2 | - | Метод спутниковых геодезически х измерений (определени й) | 0.1 |
| н1086О | - | - | - | 639799.02 | 2428954.2 2 | - | Метод спутниковых геодезически х измерений (определени й) | 0.1 |
| н1087О | - | - | - | 639809.67 | 2428958.7 7 | - | Метод спутниковых геодезически х измерений (определени й) | 0.1 |
| н1088О | - | - | - | 639810.12 | 2428957.7 7 | - | Метод спутниковых геодезически х измерений (определени й) | 0.1 |
| н1089О | - | - | - | 639814.97 | 2428959.9 2 | - | Метод спутниковых геодезически х измерений (определени й) | 0.1 |
| н1090О | - | - | - | 639811.37 | 2428968.2 2 | - | Метод спутниковых геодезически х измерений (определени й) | 0.1 |
| н1091О | - | - | - | 639807.17 | 2428966.5 2 | - | Метод спутниковых геодезически х измерений (определени й) | 0.1 |

1. Сведения о характерных точках контура объекта недвижимости с кадастровым номером : 70:06:0101003:737 :

Система координат МСК 70, зона 2

Зона № 2

| Обозначение характерных точек контура | Содержатся в Едином государственном реестре недвижимости | | | Определены в ходе выполнения комплексных кадастровых работ | | | Метод определения координат | Формулы, примененные для расчета средней квадратической погрешности определения координат характерных точек (Mt), м, с подставленными в такие формулы значениями и итоговые (вычисленные) значения Mt, м |
|---------------------------------------|--|---|-----------|--|------------|-----------|---|--|
| | Координаты, м | | Радиус, м | Координаты, м | | Радиус, м | | |
| | X | Y | R | X | Y | R | | |
| 1 | 2 | 3 | 4 | 5 | 6 | 7 | 8 | 9 |
| н3320 | - | - | - | 639806.40 | 2428967.91 | - | Метод спутниковых геодезических измерений (определений) | 0.1 |
| н10920 | - | - | - | 639805.57 | 2428969.57 | - | Метод спутниковых геодезических измерений (определений) | 0.1 |
| н10930 | - | - | - | 639809.57 | 2428971.57 | - | Метод спутниковых геодезических измерений (определений) | 0.1 |
| н10940 | - | - | - | 639806.12 | 2428978.62 | - | Метод спутниковых геодезических измерений (определений) | 0.1 |
| н10850 | - | - | - | 639791.31 | 2428971.14 | - | Метод спутниковых геодезических измерений (определений) | 0.1 |

2. Сведения о характеристиках объекта недвижимости с кадастровым номером : 70:06:0101003:737 :

| № п/п | Наименование характеристики | Значение характеристики |
|-------|--|--------------------------------------|
| 1 | 2 | 3 |
| 1. | Вид объекта недвижимости | здание |
| 2. | Ранее присвоенный государственный учетный номер (инвентарный) здания, сооружения, объекта незавершенного строительства | - |
| 3. | Кадастровый номер земельного участка (земельных участков), в границах которого (которых) расположены здание, сооружение, объект незавершенного строительства | 70:06:0101003:107, 70:06:0101003:411 |
| 4. | Уникальный учетный номер кадастрового квартала, в границах которого расположены здание, сооружение, объект незавершенного строительства | 70:06:0101003 |

2. Сведения о характеристиках объекта недвижимости с кадастровым номером : 70:06:0101003:737 :

| № п/п | Наименование характеристики | Значение характеристики |
|--------------|---|--|
| 1 | 2 | 3 |
| 5. | Адрес здания, сооружения, объекта незавершенного строительства | Российская Федерация, Томская область, район Каргасокский, село Каргасок, улица Партизанская, дом 72 |
| 5.1. | Сведения о местоположении здания, сооружения, объекта незавершенного строительства (при отсутствии адреса) в структурированном в соответствии с федеральной информационной адресной системой виде | - |
| 5.2. | Дополнительные сведения о местоположении | - |
| 6. | Иные сведения | - |

3. Пояснения к сведениям об объекте недвижимости с кадастровым номером 70:06:0101003:737 :

| | |
|----|---|
| 1. | - |
|----|---|

Описание местоположения зданий, сооружений, объектов незавершенного строительства на земельном участке

**1. Сведения о характерных точках контура объекта недвижимости
с кадастровым номером : 70:06:0101003:738 :**

Система координат МСК 70, зона 2

Зона № 2

| Обозначение характерных точек контура | Содержатся в Едином государственном реестре недвижимости | | | Определены в ходе выполнения комплексных кадастровых работ | | | Метод опреде ления коор динат | Формулы, примененные для расчета средней квадратической погрешности определения координат характерных точек (Mt), м, с подставленными в такие формулы значениями и итоговые (вычисленные) значения Mt, м |
|---|--|---|---------------|---|----------------|---------------|--|--|
| | Координаты, м | | Ради ус, м | Координаты, м | | Ради ус, м | | |
| | X | Y | R | X | Y | R | | |
| 1 | 2 | 3 | 4 | 5 | 6 | 7 | 8 | 9 |
| n10950 | - | - | - | 639656.06 | 2429306.1 1 | - | Метод спутниковых геодезически х измерений (определени й) | 0.1 |
| n10960 | - | - | - | 639660.16 | 2429298.7 6 | - | Метод спутниковых геодезически х измерений (определени й) | 0.1 |
| n10970 | - | - | - | 639671.90 | 2429304.6 6 | - | Метод спутниковых геодезически х измерений (определени й) | 0.1 |
| n10980 | - | - | - | 639667.90 | 2429312.7 2 | - | Метод спутниковых геодезически х измерений (определени й) | 0.1 |
| n10950 | - | - | - | 639656.06 | 2429306.1 1 | - | Метод спутниковых геодезически х измерений (определени й) | 0.1 |

**2. Сведения о характеристиках объекта недвижимости
с кадастровым номером : 70:06:0101003:738 :**

| № п/п | Наименование характеристики | Значение характеристики |
|-------|--|-------------------------|
| 1 | 2 | 3 |
| 1. | Вид объекта недвижимости | здание |
| 2. | Ранее присвоенный государственный учетный номер (инвентарный) здания, сооружения, объекта незавершенного строительства | - |
| 3. | Кадастровый номер земельного участка (земельных участков), в границах которого (которых) расположены здание, сооружение, объект незавершенного строительства | 70:06:0101003:132 |

2. Сведения о характеристиках объекта недвижимости с кадастровым номером : 70:06:0101003:738 :

| № п/п | Наименование характеристики | Значение характеристики |
|-------|---|--|
| 1 | 2 | 3 |
| 4. | Уникальный учетный номер кадастрового квартала, в границах которого расположены здание, сооружение, объект незавершенного строительства | 70:06:0101003 |
| 5. | Адрес здания, сооружения, объекта незавершенного строительства | Российская Федерация, Томская область, район Каргасокский, село Каргасок, улица Партизанская, дом 50 |
| 5.1. | Сведения о местоположении здания, сооружения, объекта незавершенного строительства (при отсутствии адреса) в структурированном в соответствии с федеральной информационной адресной системой виде | - |
| 5.2. | Дополнительные сведения о местоположении | - |
| 6. | Иные сведения | - |

3. Пояснения к сведениям об объекте недвижимости с кадастровым номером 70:06:0101003:738 :

| | |
|----|---|
| 1. | - |
| | |

**Описание местоположения зданий, сооружений,
объектов незавершенного строительства на земельном участке**

**1. Сведения о характерных точках контура объекта недвижимости
с кадастровым номером : 70:06:0101003:971 :**

Система координат МСК 70, зона 2

Зона № 2

| Обозначение характерных точек контура | Содержатся в Едином государственном реестре недвижимости | | | Определены в ходе выполнения комплексных кадастровых работ | | | Метод опреде ления коор динат | Формулы, примененные для расчета средней квадратической погрешности определения координат характерных точек (Mt), м, с подставленными в такие формулы значениями и итоговые (вычисленные) значения Mt, м |
|---|--|---|---------------|---|----------------|---------------|--|--|
| | Координаты, м | | Ради ус, м | Координаты, м | | Ради ус, м | | |
| | X | Y | R | X | Y | R | | |
| 1 | 2 | 3 | 4 | 5 | 6 | 7 | 8 | 9 |
| h1099O | - | - | - | 639634.31 | 2429301.9 1 | - | Метод спутниковых геодезически х измерений (определени й) | 0.1 |
| h1100O | - | - | - | 639644.11 | 2429306.9 1 | - | Метод спутниковых геодезически х измерений (определени й) | 0.1 |
| h1101O | - | - | - | 639638.11 | 2429318.5 6 | - | Метод спутниковых геодезически х измерений (определени й) | 0.1 |
| h1102O | - | - | - | 639628.36 | 2429313.2 6 | - | Метод спутниковых геодезически х измерений (определени й) | 0.1 |
| h1099O | - | - | - | 639634.31 | 2429301.9 1 | - | Метод спутниковых геодезически х измерений (определени й) | 0.1 |

**2. Сведения о характеристиках объекта недвижимости
с кадастровым номером : 70:06:0101003:971 :**

| № п/п | Наименование характеристики | Значение характеристики |
|-------|--|-------------------------|
| 1 | 2 | 3 |
| 1. | Вид объекта недвижимости | здание |
| 2. | Ранее присвоенный государственный учетный номер (инвентарный) здания, сооружения, объекта незавершенного строительства | - |
| 3. | Кадастровый номер земельного участка (земельных участков), в границах которого (которых) расположены здание, сооружение, объект незавершенного строительства | 70:06:0101003:132 |

2. Сведения о характеристиках объекта недвижимости с кадастровым номером : 70:06:0101003:971 :

| № п/п | Наименование характеристики | Значение характеристики |
|--------------|---|--|
| 1 | 2 | 3 |
| 4. | Уникальный учетный номер кадастрового квартала, в границах которого расположены здание, сооружение, объект незавершенного строительства | 70:06:0101003 |
| 5. | Адрес здания, сооружения, объекта незавершенного строительства | Российская Федерация, Томская область, район Каргасокский, село Каргасок, улица Партизанская, дом 50 |
| 5.1. | Сведения о местоположении здания, сооружения, объекта незавершенного строительства (при отсутствии адреса) в структурированном в соответствии с федеральной информационной адресной системой виде | - |
| 5.2. | Дополнительные сведения о местоположении | - |
| 6. | Иные сведения | - |

3. Пояснения к сведениям об объекте недвижимости с кадастровым номером 70:06:0101003:971 :

| | |
|----|---|
| 1. | - |
|----|---|

Описание местоположения зданий, сооружений, объектов незавершенного строительства на земельном участке

**1. Сведения о характерных точках контура объекта недвижимости
с кадастровым номером : 70:06:0101003:740 :**

Система координат МСК 70, зона 2

Зона № 2

| Обозначение характерных точек контура | Содержатся в Едином государственном реестре недвижимости | | | Определены в ходе выполнения комплексных кадастровых работ | | | Метод опреде ления коор динат | Формулы, примененные для расчета средней квадратической погрешности определения координат характерных точек (Mt), м, с подставленными в такие формулы значениями и итоговые (вычисленные) значения Mt, м |
|---|--|---|---------------|---|----------------|---------------|--|--|
| | Координаты, м | | Ради ус, м | Координаты, м | | Ради ус, м | | |
| | X | Y | R | X | Y | R | | |
| 1 | 2 | 3 | 4 | 5 | 6 | 7 | 8 | 9 |
| n1103O | - | - | - | 639815.32 | 2428822.6 2 | - | Метод спутниковых геодезически х измерений (определени й) | 0.1 |
| n1104O | - | - | - | 639824.74 | 2428826.1 0 | - | Метод спутниковых геодезически х измерений (определени й) | 0.1 |
| n1105O | - | - | - | 639820.60 | 2428836.0 0 | - | Метод спутниковых геодезически х измерений (определени й) | 0.1 |
| n1106O | - | - | - | 639811.30 | 2428832.1 6 | - | Метод спутниковых геодезически х измерений (определени й) | 0.1 |
| n1103O | - | - | - | 639815.32 | 2428822.6 2 | - | Метод спутниковых геодезически х измерений (определени й) | 0.1 |

**2. Сведения о характеристиках объекта недвижимости
с кадастровым номером : 70:06:0101003:740 :**

| № п/п | Наименование характеристики | Значение характеристики |
|-------|--|-------------------------|
| 1 | 2 | 3 |
| 1. | Вид объекта недвижимости | здание |
| 2. | Ранее присвоенный государственный учетный номер (инвентарный) здания, сооружения, объекта незавершенного строительства | - |
| 3. | Кадастровый номер земельного участка (земельных участков), в границах которого (которых) расположены здание, сооружение, объект незавершенного строительства | 70:06:0101003:528 |

2. Сведения о характеристиках объекта недвижимости с кадастровым номером : 70:06:0101003:740 :

| № п/п | Наименование характеристики | Значение характеристики |
|-------|---|--|
| 1 | 2 | 3 |
| 4. | Уникальный учетный номер кадастрового квартала, в границах которого расположены здание, сооружение, объект незавершенного строительства | 70:06:0101003 |
| 5. | Адрес здания, сооружения, объекта незавершенного строительства | Российская Федерация, Томская область, район Каргасокский, село Каргасок, улица Партизанская, дом 71 |
| 5.1. | Сведения о местоположении здания, сооружения, объекта незавершенного строительства (при отсутствии адреса) в структурированном в соответствии с федеральной информационной адресной системой виде | - |
| 5.2. | Дополнительные сведения о местоположении | - |
| 6. | Иные сведения | - |

3. Пояснения к сведениям об объекте недвижимости с кадастровым номером 70:06:0101003:740 :

| | |
|----|---|
| 1. | - |
| | |

Описание местоположения зданий, сооружений, объектов незавершенного строительства на земельном участке

**1. Сведения о характерных точках контура объекта недвижимости
с кадастровым номером : 70:06:0101003:741 :**

Система координат МСК 70, зона 2

Зона № 2

| Обозначение характерных точек контура | Содержатся в Едином государственном реестре недвижимости | | | Определены в ходе выполнения комплексных кадастровых работ | | | Метод опреде ления коор динат | Формулы, примененные для расчета средней квадратической погрешности определения координат характерных точек (Mt), м, с подставленными в такие формулы значениями и итоговые (вычисленные) значения Mt, м |
|---|--|----------|---------------|---|----------------|---------------|--|--|
| | Координаты, м | | Ради ус, м | Координаты, м | | Ради ус, м | | |
| | X | Y | R | X | Y | R | | |
| 1 | 2 | 3 | 4 | 5 | 6 | 7 | 8 | 9 |
| n1107O | - | - | - | 639673.76 | 2429212.9 5 | - | Метод спутниковых геодезически х измерений (определени й) | 0.1 |
| n1108O | - | - | - | 639680.12 | 2429215.7 9 | - | Метод спутниковых геодезически х измерений (определени й) | 0.1 |
| n1109O | - | - | - | 639676.62 | 2429224.8 7 | - | Метод спутниковых геодезически х измерений (определени й) | 0.1 |
| n1110O | - | - | - | 639669.48 | 2429221.5 3 | - | Метод спутниковых геодезически х измерений (определени й) | 0.1 |
| n1107O | - | - | - | 639673.76 | 2429212.9 5 | - | Метод спутниковых геодезически х измерений (определени й) | 0.1 |

**2. Сведения о характеристиках объекта недвижимости
с кадастровым номером : 70:06:0101003:741 :**

| № п/п | Наименование характеристики | Значение характеристики |
|----------|--|-------------------------|
| 1 | 2 | 3 |
| 1. | Вид объекта недвижимости | здание |
| 2. | Ранее присвоенный государственный учетный номер (инвентарный) здания, сооружения, объекта незавершенного строительства | - |
| 3. | Кадастровый номер земельного участка (земельных участков), в границах которого (которых) расположены здание, сооружение, объект незавершенного строительства | 70:06:0101003:401 |

2. Сведения о характеристиках объекта недвижимости с кадастровым номером : 70:06:0101003:741 :

| № п/п | Наименование характеристики | Значение характеристики |
|-------|---|--|
| 1 | 2 | 3 |
| 4. | Уникальный учетный номер кадастрового квартала, в границах которого расположены здание, сооружение, объект незавершенного строительства | 70:06:0101003 |
| 5. | Адрес здания, сооружения, объекта незавершенного строительства | Российская Федерация, Томская область, район Каргасокский, село Каргасок, улица Партизанская, дом 56 |
| 5.1. | Сведения о местоположении здания, сооружения, объекта незавершенного строительства (при отсутствии адреса) в структурированном в соответствии с федеральной информационной адресной системой виде | - |
| 5.2. | Дополнительные сведения о местоположении | - |
| 6. | Иные сведения | - |

3. Пояснения к сведениям об объекте недвижимости с кадастровым номером 70:06:0101003:741 :

| | |
|----|---|
| 1. | - |
| | |

**Описание местоположения зданий, сооружений,
объектов незавершенного строительства на земельном участке**

**1. Сведения о характерных точках контура объекта недвижимости
с кадастровым номером : 70:06:0101003:743 :**

Система координат МСК 70, зона 2

Зона № 2

| Обозначение характерных точек контура | Содержатся в Едином государственном реестре недвижимости | | | Определены в ходе выполнения комплексных кадастровых работ | | | Метод опреде ления коор динат | Формулы, примененные для расчета средней квадратической погрешности определения координат характерных точек (Mt), м, с подставленными в такие формулы значениями и итоговые (вычисленные) значения Mt, м |
|---|--|---|---------------|---|----------------|---------------|--|--|
| | Координаты, м | | Ради ус, м | Координаты, м | | Ради ус, м | | |
| | X | Y | R | X | Y | R | | |
| 1 | 2 | 3 | 4 | 5 | 6 | 7 | 8 | 9 |
| н1111О | - | - | - | 639646.34 | 2429171.7 2 | - | Метод спутниковых геодезически х измерений (определени й) | 0.1 |
| н1112О | - | - | - | 639646.50 | 2429171.7 2 | - | Метод спутниковых геодезически х измерений (определени й) | 0.1 |
| н1113О | - | - | - | 639656.44 | 2429176.0 5 | - | Метод спутниковых геодезически х измерений (определени й) | 0.1 |
| н868О | - | - | - | 639655.89 | 2429177.4 1 | - | Метод спутниковых геодезически х измерений (определени й) | 0.1 |
| н869О | - | - | - | 639650.33 | 2429190.1 3 | - | Метод спутниковых геодезически х измерений (определени й) | 0.1 |
| н870О | - | - | - | 639639.94 | 2429185.7 1 | - | Метод спутниковых геодезически х измерений (определени й) | 0.1 |
| н1111О | - | - | - | 639646.34 | 2429171.7 2 | - | Метод спутниковых геодезически х измерений (определени й) | 0.1 |

2. Сведения о характеристиках объекта недвижимости с кадастровым номером : 70:06:0101003:743 :

| № п/п | Наименование характеристики | Значение характеристики |
|--------------|---|--|
| 1 | 2 | 3 |
| 1. | Вид объекта недвижимости | здание |
| 2. | Ранее присвоенный государственный учетный номер (инвентарный) здания, сооружения, объекта незавершенного строительства | - |
| 3. | Кадастровый номер земельного участка (земельных участков), в границах которого (которых) расположены здание, сооружение, объект незавершенного строительства | 70:06:0101003:399 |
| 4. | Уникальный учетный номер кадастрового квартала, в границах которого расположены здание, сооружение, объект незавершенного строительства | 70:06:0101003 |
| 5. | Адрес здания, сооружения, объекта незавершенного строительства | Российская Федерация, Томская область, район Каргасокский, село Каргасок, улица Партизанская, дом 53 |
| 5.1. | Сведения о местоположении здания, сооружения, объекта незавершенного строительства (при отсутствии адреса) в структурированном в соответствии с федеральной информационной адресной системой виде | - |
| 5.2. | Дополнительные сведения о местоположении | - |
| 6. | Иные сведения | - |

3. Пояснения к сведениям об объекте недвижимости с кадастровым номером 70:06:0101003:743 :

| | |
|----|---|
| 1. | - |
|----|---|

**Описание местоположения зданий, сооружений,
объектов незавершенного строительства на земельном участке**

**1. Сведения о характерных точках контура объекта недвижимости
с кадастровым номером : 70:06:0101003:752 :**

Система координат МСК 70, зона 2

Зона № 2

| Обозначение характерных точек контура | Содержатся в Едином государственном реестре недвижимости | | | Определены в ходе выполнения комплексных кадастровых работ | | | Метод опреде ления коор динат | Формулы, примененные для расчета средней квадратической погрешности определения координат характерных точек (Mt), м, с подставленными в такие формулы значениями и итоговые (вычисленные) значения Mt, м |
|---|--|----------|---------------|---|----------------|---------------|--|--|
| | Координаты, м | | Ради ус, м | Координаты, м | | Ради ус, м | | |
| | X | Y | R | X | Y | R | | |
| 1 | 2 | 3 | 4 | 5 | 6 | 7 | 8 | 9 |
| n1114O | - | - | - | 639790.43 | 2428995.6 6 | - | Метод спутниковых геодезически х измерений (определени й) | 0.1 |
| n1115O | - | - | - | 639782.66 | 2428992.4 3 | - | Метод спутниковых геодезически х измерений (определени й) | 0.1 |
| n1116O | - | - | - | 639786.93 | 2428981.8 5 | - | Метод спутниковых геодезически х измерений (определени й) | 0.1 |
| n1117O | - | - | - | 639794.58 | 2428985.3 6 | - | Метод спутниковых геодезически х измерений (определени й) | 0.1 |
| n1114O | - | - | - | 639790.43 | 2428995.6 6 | - | Метод спутниковых геодезически х измерений (определени й) | 0.1 |

**2. Сведения о характеристиках объекта недвижимости
с кадастровым номером : 70:06:0101003:752 :**

| № п/п | Наименование характеристики | Значение характеристики |
|----------|--|-------------------------|
| 1 | 2 | 3 |
| 1. | Вид объекта недвижимости | здание |
| 2. | Ранее присвоенный государственный учетный номер (инвентарный) здания, сооружения, объекта незавершенного строительства | - |
| 3. | Кадастровый номер земельного участка (земельных участков), в границах которого (которых) расположены здание, сооружение, объект незавершенного строительства | 70:06:0101003:2122 |

2. Сведения о характеристиках объекта недвижимости с кадастровым номером : 70:06:0101003:752 :

| № п/п | Наименование характеристики | Значение характеристики |
|-------|---|--|
| 1 | 2 | 3 |
| 4. | Уникальный учетный номер кадастрового квартала, в границах которого расположены здание, сооружение, объект незавершенного строительства | 70:06:0101003 |
| 5. | Адрес здания, сооружения, объекта незавершенного строительства | Российская Федерация, Томская область, район Каргасокский, село Каргасок, улица Партизанская, дом 70 |
| 5.1. | Сведения о местоположении здания, сооружения, объекта незавершенного строительства (при отсутствии адреса) в структурированном в соответствии с федеральной информационной адресной системой виде | - |
| 5.2. | Дополнительные сведения о местоположении | - |
| 6. | Иные сведения | - |

3. Пояснения к сведениям об объекте недвижимости с кадастровым номером 70:06:0101003:752 :

| | |
|----|---|
| 1. | - |
| | |

Описание местоположения зданий, сооружений, объектов незавершенного строительства на земельном участке

**1. Сведения о характерных точках контура объекта недвижимости
с кадастровым номером : 70:06:0101003:753 :**

Система координат МСК 70, зона 2

Зона № 2

| Обозначение характерных точек контура | Содержатся в Едином государственном реестре недвижимости | | | Определены в ходе выполнения комплексных кадастровых работ | | | Метод опреде ления коор динат | Формулы, примененные для расчета средней квадратической погрешности определения координат характерных точек (Mt), м, с подставленными в такие формулы значениями и итоговые (вычисленные) значения Mt, м |
|---|--|----------|---------------|---|----------------|---------------|--|--|
| | Координаты, м | | Ради ус, м | Координаты, м | | Ради ус, м | | |
| | X | Y | R | X | Y | R | | |
| 1 | 2 | 3 | 4 | 5 | 6 | 7 | 8 | 9 |
| n11180 | - | - | - | 639661.46 | 2429238.3 1 | - | Метод спутниковых геодезически х измерений (определени й) | 0.1 |
| n11190 | - | - | - | 639669.86 | 2429241.8 6 | - | Метод спутниковых геодезически х измерений (определени й) | 0.1 |
| n11200 | - | - | - | 639666.56 | 2429248.4 1 | - | Метод спутниковых геодезически х измерений (определени й) | 0.1 |
| n11210 | - | - | - | 639658.66 | 2429245.0 6 | - | Метод спутниковых геодезически х измерений (определени й) | 0.1 |
| n11180 | - | - | - | 639661.46 | 2429238.3 1 | - | Метод спутниковых геодезически х измерений (определени й) | 0.1 |

**2. Сведения о характеристиках объекта недвижимости
с кадастровым номером : 70:06:0101003:753 :**

| № п/п | Наименование характеристики | Значение характеристики |
|----------|--|-------------------------|
| 1 | 2 | 3 |
| 1. | Вид объекта недвижимости | здание |
| 2. | Ранее присвоенный государственный учетный номер (инвентарный) здания, сооружения, объекта незавершенного строительства | - |
| 3. | Кадастровый номер земельного участка (земельных участков), в границах которого (которых) расположены здание, сооружение, объект незавершенного строительства | 70:06:0101003:400 |

2. Сведения о характеристиках объекта недвижимости с кадастровым номером : 70:06:0101003:753 :

| № п/п | Наименование характеристики | Значение характеристики |
|-------|---|--|
| 1 | 2 | 3 |
| 4. | Уникальный учетный номер кадастрового квартала, в границах которого расположены здание, сооружение, объект незавершенного строительства | 70:06:0101003 |
| 5. | Адрес здания, сооружения, объекта незавершенного строительства | Российская Федерация, Томская область, район Каргасокский, село Каргасок, улица Партизанская, дом 54 |
| 5.1. | Сведения о местоположении здания, сооружения, объекта незавершенного строительства (при отсутствии адреса) в структурированном в соответствии с федеральной информационной адресной системой виде | - |
| 5.2. | Дополнительные сведения о местоположении | - |
| 6. | Иные сведения | - |

3. Пояснения к сведениям об объекте недвижимости с кадастровым номером 70:06:0101003:753 :

| | |
|----|---|
| 1. | - |
| | |

Описание местоположения зданий, сооружений, объектов незавершенного строительства на земельном участке

**1. Сведения о характерных точках контура объекта недвижимости
с кадастровым номером : 70:06:0101003:755 :**

Система координат МСК 70, зона 2

Зона № 2

| Обозначение характерных точек контура | Содержатся в Едином государственном реестре недвижимости | | | Определены в ходе выполнения комплексных кадастровых работ | | | Метод опреде ления коор динат | Формулы, примененные для расчета средней квадратической погрешности определения координат характерных точек (Mt), м, с подставленными в такие формулы значениями и итоговые (вычисленные) значения Mt, м |
|---|--|---|---------------|---|----------------|---------------|--|--|
| | Координаты, м | | Ради ус, м | Координаты, м | | Ради ус, м | | |
| | X | Y | R | X | Y | R | | |
| 1 | 2 | 3 | 4 | 5 | 6 | 7 | 8 | 9 |
| n11220 | - | - | - | 639425.97 | 2429825.2 1 | - | Метод спутниковых геодезически х измерений (определени й) | 0.1 |
| n11230 | - | - | - | 639415.09 | 2429822.5 7 | - | Метод спутниковых геодезически х измерений (определени й) | 0.1 |
| n11240 | - | - | - | 639418.21 | 2429811.6 1 | - | Метод спутниковых геодезически х измерений (определени й) | 0.1 |
| n11250 | - | - | - | 639429.49 | 2429814.5 7 | - | Метод спутниковых геодезически х измерений (определени й) | 0.1 |
| n11220 | - | - | - | 639425.97 | 2429825.2 1 | - | Метод спутниковых геодезически х измерений (определени й) | 0.1 |

**2. Сведения о характеристиках объекта недвижимости
с кадастровым номером : 70:06:0101003:755 :**

| № п/п | Наименование характеристики | Значение характеристики |
|-------|--|-------------------------|
| 1 | 2 | 3 |
| 1. | Вид объекта недвижимости | здание |
| 2. | Ранее присвоенный государственный учетный номер (инвентарный) здания, сооружения, объекта незавершенного строительства | - |
| 3. | Кадастровый номер земельного участка (земельных участков), в границах которого (которых) расположены здание, сооружение, объект незавершенного строительства | 70:06:0101003:96 |

2. Сведения о характеристиках объекта недвижимости с кадастровым номером : 70:06:0101003:755 :

| № п/п | Наименование характеристики | Значение характеристики |
|-------|---|--|
| 1 | 2 | 3 |
| 4. | Уникальный учетный номер кадастрового квартала, в границах которого расположены здание, сооружение, объект незавершенного строительства | 70:06:0101003 |
| 5. | Адрес здания, сооружения, объекта незавершенного строительства | Российская Федерация, Томская область, район Каргасокский, село Каргасок, улица Партизанская, дом 14 |
| 5.1. | Сведения о местоположении здания, сооружения, объекта незавершенного строительства (при отсутствии адреса) в структурированном в соответствии с федеральной информационной адресной системой виде | - |
| 5.2. | Дополнительные сведения о местоположении | - |
| 6. | Иные сведения | - |

3. Пояснения к сведениям об объекте недвижимости с кадастровым номером 70:06:0101003:755 :

| | |
|----|---|
| 1. | - |
| | |

Описание местоположения зданий, сооружений, объектов незавершенного строительства на земельном участке

**1. Сведения о характерных точках контура объекта недвижимости
с кадастровым номером : 70:06:0101003:756 :**

Система координат МСК 70, зона 2

Зона № 2

| Обозначение характерных точек контура | Содержатся в Едином государственном реестре недвижимости | | | Определены в ходе выполнения комплексных кадастровых работ | | | Метод опреде ления коор динат | Формулы, примененные для расчета средней квадратической погрешности определения координат характерных точек (Mt), м, с подставленными в такие формулы значениями и итоговые (вычисленные) значения Mt, м |
|---|--|---|---------------|---|----------------|---------------|--|--|
| | Координаты, м | | Ради ус, м | Координаты, м | | Ради ус, м | | |
| | X | Y | R | X | Y | R | | |
| 1 | 2 | 3 | 4 | 5 | 6 | 7 | 8 | 9 |
| n1126O | - | - | - | 639446.53 | 2429642.0 2 | - | Метод спутниковых геодезически х измерений (определени й) | 0.1 |
| n1127O | - | - | - | 639437.71 | 2429638.2 4 | - | Метод спутниковых геодезически х измерений (определени й) | 0.1 |
| n1128O | - | - | - | 639441.76 | 2429628.4 3 | - | Метод спутниковых геодезически х измерений (определени й) | 0.1 |
| n1129O | - | - | - | 639450.49 | 2429631.9 4 | - | Метод спутниковых геодезически х измерений (определени й) | 0.1 |
| n1126O | - | - | - | 639446.53 | 2429642.0 2 | - | Метод спутниковых геодезически х измерений (определени й) | 0.1 |

**2. Сведения о характеристиках объекта недвижимости
с кадастровым номером : 70:06:0101003:756 :**

| № п/п | Наименование характеристики | Значение характеристики |
|-------|--|-------------------------|
| 1 | 2 | 3 |
| 1. | Вид объекта недвижимости | здание |
| 2. | Ранее присвоенный государственный учетный номер (инвентарный) здания, сооружения, объекта незавершенного строительства | - |
| 3. | Кадастровый номер земельного участка (земельных участков), в границах которого (которых) расположены здание, сооружение, объект незавершенного строительства | 70:06:0101003:43 |

2. Сведения о характеристиках объекта недвижимости с кадастровым номером : 70:06:0101003:756 :

| № п/п | Наименование характеристики | Значение характеристики |
|-------|---|--|
| 1 | 2 | 3 |
| 4. | Уникальный учетный номер кадастрового квартала, в границах которого расположены здание, сооружение, объект незавершенного строительства | 70:06:0101003 |
| 5. | Адрес здания, сооружения, объекта незавершенного строительства | Российская Федерация, Томская область, район Каргасокский, село Каргасок, улица Партизанская, дом 17 |
| 5.1. | Сведения о местоположении здания, сооружения, объекта незавершенного строительства (при отсутствии адреса) в структурированном в соответствии с федеральной информационной адресной системой виде | - |
| 5.2. | Дополнительные сведения о местоположении | - |
| 6. | Иные сведения | - |

3. Пояснения к сведениям об объекте недвижимости с кадастровым номером 70:06:0101003:756 :

| | |
|----|---|
| 1. | - |
|----|---|

Описание местоположения зданий, сооружений, объектов незавершенного строительства на земельном участке

1. Сведения о характерных точках контура объекта недвижимости с кадастровым номером : 70:06:0101003:757 :

Система координат МСК 70, зона 2

Зона № 2

| Обозначение характерных точек контура | Содержатся в Едином государственном реестре недвижимости | | | Определены в ходе выполнения комплексных кадастровых работ | | | Метод опреде ления коор динат | Формулы, примененные для расчета средней квадратической погрешности определения координат характерных точек (Mt), м, с подставленными в такие формулы значениями и итоговые (вычисленные) значения Mt, м |
|---|--|---|---------------|---|----------------|---------------|--|--|
| | Координаты, м | | Ради ус, м | Координаты, м | | Ради ус, м | | |
| | X | Y | R | X | Y | R | | |
| 1 | 2 | 3 | 4 | 5 | 6 | 7 | 8 | 9 |
| n11300 | - | - | - | 639383.18 | 2429904.6 7 | - | Метод спутниковых геодезически х измерений (определени й) | 0.1 |
| n11310 | - | - | - | 639376.06 | 2429902.5 1 | - | Метод спутниковых геодезически х измерений (определени й) | 0.1 |
| n11320 | - | - | - | 639379.69 | 2429891.2 0 | - | Метод спутниковых геодезически х измерений (определени й) | 0.1 |
| n11330 | - | - | - | 639386.69 | 2429893.3 5 | - | Метод спутниковых геодезически х измерений (определени й) | 0.1 |
| n11300 | - | - | - | 639383.18 | 2429904.6 7 | - | Метод спутниковых геодезически х измерений (определени й) | 0.1 |

2. Сведения о характеристиках объекта недвижимости с кадастровым номером : 70:06:0101003:757 :

| № п/п | Наименование характеристики | Значение характеристики |
|-------|--|--------------------------------------|
| 1 | 2 | 3 |
| 1. | Вид объекта недвижимости | здание |
| 2. | Ранее присвоенный государственный учетный номер (инвентарный) здания, сооружения, объекта незавершенного строительства | - |
| 3. | Кадастровый номер земельного участка (земельных участков), в границах которого (которых) расположены здание, сооружение, объект незавершенного строительства | 70:06:0101003:404, 70:06:0101003:415 |

2. Сведения о характеристиках объекта недвижимости с кадастровым номером : 70:06:0101003:757 :

| № п/п | Наименование характеристики | Значение характеристики |
|-------|---|---|
| 1 | 2 | 3 |
| 4. | Уникальный учетный номер кадастрового квартала, в границах которого расположены здание, сооружение, объект незавершенного строительства | 70:06:0101003 |
| 5. | Адрес здания, сооружения, объекта незавершенного строительства | Российская Федерация, Томская область, район Каргасокский, село Каргасок, улица Партизанская, дом 8 |
| 5.1. | Сведения о местоположении здания, сооружения, объекта незавершенного строительства (при отсутствии адреса) в структурированном в соответствии с федеральной информационной адресной системой виде | - |
| 5.2. | Дополнительные сведения о местоположении | - |
| 6. | Иные сведения | - |

3. Пояснения к сведениям об объекте недвижимости с кадастровым номером 70:06:0101003:757 :

| | |
|----|---|
| 1. | - |
|----|---|

Описание местоположения зданий, сооружений, объектов незавершенного строительства на земельном участке

**1. Сведения о характерных точках контура объекта недвижимости
с кадастровым номером : 70:06:0101003:760 :**

Система координат МСК 70, зона 2

Зона № 2

| Обозначение характерных точек контура | Содержатся в Едином государственном реестре недвижимости | | | Определены в ходе выполнения комплексных кадастровых работ | | | Метод опреде ления коор динат | Формулы, примененные для расчета средней квадратической погрешности определения координат характерных точек (Mt), м, с подставленными в такие формулы значениями и итоговые (вычисленные) значения Mt, м |
|---|--|---|---------------|---|----------------|---------------|--|--|
| | Координаты, м | | Ради ус, м | Координаты, м | | Ради ус, м | | |
| | X | Y | R | X | Y | R | | |
| 1 | 2 | 3 | 4 | 5 | 6 | 7 | 8 | 9 |
| n11340 | - | - | - | 639429.11 | 2429775.9 3 | - | Метод спутниковых геодезически х измерений (определени й) | 0.1 |
| n11350 | - | - | - | 639422.81 | 2429774.1 3 | - | Метод спутниковых геодезически х измерений (определени й) | 0.1 |
| n11360 | - | - | - | 639425.56 | 2429765.2 3 | - | Метод спутниковых геодезически х измерений (определени й) | 0.1 |
| n11370 | - | - | - | 639431.76 | 2429767.1 3 | - | Метод спутниковых геодезически х измерений (определени й) | 0.1 |
| n11340 | - | - | - | 639429.11 | 2429775.9 3 | - | Метод спутниковых геодезически х измерений (определени й) | 0.1 |

**2. Сведения о характеристиках объекта недвижимости
с кадастровым номером : 70:06:0101003:760 :**

| № п/п | Наименование характеристики | Значение характеристики |
|-------|--|-------------------------|
| 1 | 2 | 3 |
| 1. | Вид объекта недвижимости | здание |
| 2. | Ранее присвоенный государственный учетный номер (инвентарный) здания, сооружения, объекта незавершенного строительства | - |
| 3. | Кадастровый номер земельного участка (земельных участков), в границах которого (которых) расположены здание, сооружение, объект незавершенного строительства | 70:06:0101003:369 |

2. Сведения о характеристиках объекта недвижимости с кадастровым номером : 70:06:0101003:760 :

| № п/п | Наименование характеристики | Значение характеристики |
|-------|---|--|
| 1 | 2 | 3 |
| 4. | Уникальный учетный номер кадастрового квартала, в границах которого расположены здание, сооружение, объект незавершенного строительства | 70:06:0101003 |
| 5. | Адрес здания, сооружения, объекта незавершенного строительства | Российская Федерация, Томская область, район Каргасокский, село Каргасок, улица Партизанская, дом 18 |
| 5.1. | Сведения о местоположении здания, сооружения, объекта незавершенного строительства (при отсутствии адреса) в структурированном в соответствии с федеральной информационной адресной системой виде | - |
| 5.2. | Дополнительные сведения о местоположении | - |
| 6. | Иные сведения | - |

3. Пояснения к сведениям об объекте недвижимости с кадастровым номером 70:06:0101003:760 :

| | |
|----|---|
| 1. | - |
| | |

**Описание местоположения зданий, сооружений,
объектов незавершенного строительства на земельном участке**

**1. Сведения о характерных точках контура объекта недвижимости
с кадастровым номером : 70:06:0101003:761 :**

Система координат МСК 70, зона 2

Зона № 2

| Обозначение характерных точек контура | Содержатся в Едином государственном реестре недвижимости | | | Определены в ходе выполнения комплексных кадастровых работ | | | Метод опреде ления коор динат | Формулы, примененные для расчета средней квадратической погрешности определения координат характерных точек (Mt), м, с подставленными в такие формулы значениями и итоговые (вычисленные) значения Mt, м |
|---|--|---|---------------|---|----------------|---------------|--|--|
| | Координаты, м | | Ради ус, м | Координаты, м | | Ради ус, м | | |
| | X | Y | R | X | Y | R | | |
| 1 | 2 | 3 | 4 | 5 | 6 | 7 | 8 | 9 |
| n1138O | - | - | - | 639388.82 | 2429862.7 8 | - | Метод спутниковых геодезически х измерений (определени й) | 0.1 |
| n1139O | - | - | - | 639396.07 | 2429865.1 8 | - | Метод спутниковых геодезически х измерений (определени й) | 0.1 |
| n1140O | - | - | - | 639393.37 | 2429873.4 8 | - | Метод спутниковых геодезически х измерений (определени й) | 0.1 |
| n1141O | - | - | - | 639385.82 | 2429871.2 8 | - | Метод спутниковых геодезически х измерений (определени й) | 0.1 |
| n1138O | - | - | - | 639388.82 | 2429862.7 8 | - | Метод спутниковых геодезически х измерений (определени й) | 0.1 |

**2. Сведения о характеристиках объекта недвижимости
с кадастровым номером : 70:06:0101003:761 :**

| № п/п | Наименование характеристики | Значение характеристики |
|-------|--|-------------------------|
| 1 | 2 | 3 |
| 1. | Вид объекта недвижимости | здание |
| 2. | Ранее присвоенный государственный учетный номер (инвентарный) здания, сооружения, объекта незавершенного строительства | - |
| 3. | Кадастровый номер земельного участка (земельных участков), в границах которого (которых) расположены здание, сооружение, объект незавершенного строительства | 70:06:0101003:365 |

2. Сведения о характеристиках объекта недвижимости с кадастровым номером : 70:06:0101003:761 :

| № п/п | Наименование характеристики | Значение характеристики |
|-------|---|--|
| 1 | 2 | 3 |
| 4. | Уникальный учетный номер кадастрового квартала, в границах которого расположены здание, сооружение, объект незавершенного строительства | 70:06:0101003 |
| 5. | Адрес здания, сооружения, объекта незавершенного строительства | Российская Федерация, Томская область, район Каргасокский, село Каргасок, улица Партизанская, дом 10 |
| 5.1. | Сведения о местоположении здания, сооружения, объекта незавершенного строительства (при отсутствии адреса) в структурированном в соответствии с федеральной информационной адресной системой виде | - |
| 5.2. | Дополнительные сведения о местоположении | - |
| 6. | Иные сведения | - |

3. Пояснения к сведениям об объекте недвижимости с кадастровым номером 70:06:0101003:761 :

| | |
|----|---|
| 1. | - |
|----|---|

Описание местоположения зданий, сооружений, объектов незавершенного строительства на земельном участке

1. Сведения о характерных точках контура объекта недвижимости с кадастровым номером : 70:06:0101003:762 :

Система координат МСК 70, зона 2

Зона № 2

| Обозначение характерных точек контура | Содержатся в Едином государственном реестре недвижимости | | | Определены в ходе выполнения комплексных кадастровых работ | | | Метод опреде ления коор динат | Формулы, примененные для расчета средней квадратической погрешности определения координат характерных точек (Mt), м, с подставленными в такие формулы значениями и итоговые (вычисленные) значения Mt, м |
|---|--|---|---------------|---|----------------|---------------|--|--|
| | Координаты, м | | Ради ус, м | Координаты, м | | Ради ус, м | | |
| | X | Y | R | X | Y | R | | |
| 1 | 2 | 3 | 4 | 5 | 6 | 7 | 8 | 9 |
| n11420 | - | - | - | 639436.14 | 2429645.1 9 | - | Метод спутниковых геодезически х измерений (определени й) | 0.1 |
| n11430 | - | - | - | 639439.87 | 2429646.7 7 | - | Метод спутниковых геодезически х измерений (определени й) | 0.1 |
| n11440 | - | - | - | 639437.84 | 2429652.0 7 | - | Метод спутниковых геодезически х измерений (определени й) | 0.1 |
| n11450 | - | - | - | 639433.95 | 2429650.6 1 | - | Метод спутниковых геодезически х измерений (определени й) | 0.1 |
| n11420 | - | - | - | 639436.14 | 2429645.1 9 | - | Метод спутниковых геодезически х измерений (определени й) | 0.1 |

2. Сведения о характеристиках объекта недвижимости с кадастровым номером : 70:06:0101003:762 :

| № п/п | Наименование характеристики | Значение характеристики |
|-------|--|-------------------------------------|
| 1 | 2 | 3 |
| 1. | Вид объекта недвижимости | здание |
| 2. | Ранее присвоенный государственный учетный номер (инвентарный) здания, сооружения, объекта незавершенного строительства | - |
| 3. | Кадастровый номер земельного участка (земельных участков), в границах которого (которых) расположены здание, сооружение, объект незавершенного строительства | 70:06:0101003:43, 70:06:0101003:367 |

2. Сведения о характеристиках объекта недвижимости с кадастровым номером : 70:06:0101003:762 :

| № п/п | Наименование характеристики | Значение характеристики |
|-------|---|--|
| 1 | 2 | 3 |
| 4. | Уникальный учетный номер кадастрового квартала, в границах которого расположены здание, сооружение, объект незавершенного строительства | 70:06:0101003 |
| 5. | Адрес здания, сооружения, объекта незавершенного строительства | Российская Федерация, Томская область, район Каргасокский, село Каргасок, улица Партизанская, дом 15 |
| 5.1. | Сведения о местоположении здания, сооружения, объекта незавершенного строительства (при отсутствии адреса) в структурированном в соответствии с федеральной информационной адресной системой виде | - |
| 5.2. | Дополнительные сведения о местоположении | - |
| 6. | Иные сведения | - |

3. Пояснения к сведениям об объекте недвижимости с кадастровым номером 70:06:0101003:762 :

| | |
|----|---|
| 1. | - |
| | |

Описание местоположения зданий, сооружений, объектов незавершенного строительства на земельном участке

1. Сведения о характерных точках контура объекта недвижимости с кадастровым номером : 70:06:0101003:763 :

Система координат МСК 70, зона 2

Зона № 2

| Обозначение характерных точек контура | Содержатся в Едином государственном реестре недвижимости | | | Определены в ходе выполнения комплексных кадастровых работ | | | Метод опреде ления коор динат | Формулы, примененные для расчета средней квадратической погрешности определения координат характерных точек (Mt), м, с подставленными в такие формулы значениями и итоговые (вычисленные) значения Mt, м |
|---|--|---|---------------|---|----------------|---------------|--|--|
| | Координаты, м | | Ради ус, м | Координаты, м | | Ради ус, м | | |
| | X | Y | R | X | Y | R | | |
| 1 | 2 | 3 | 4 | 5 | 6 | 7 | 8 | 9 |
| n1146O | - | - | - | 639372.68 | 2429952.0 5 | - | Метод спутниковых геодезически х измерений (определени й) | 0.1 |
| n1147O | - | - | - | 639381.68 | 2429955.5 5 | - | Метод спутниковых геодезически х измерений (определени й) | 0.1 |
| n1148O | - | - | - | 639378.18 | 2429964.0 5 | - | Метод спутниковых геодезически х измерений (определени й) | 0.1 |
| n1149O | - | - | - | 639369.68 | 2429959.7 5 | - | Метод спутниковых геодезически х измерений (определени й) | 0.1 |
| n1146O | - | - | - | 639372.68 | 2429952.0 5 | - | Метод спутниковых геодезически х измерений (определени й) | 0.1 |

2. Сведения о характеристиках объекта недвижимости с кадастровым номером : 70:06:0101003:763 :

| № п/п | Наименование характеристики | Значение характеристики |
|-------|--|-------------------------|
| 1 | 2 | 3 |
| 1. | Вид объекта недвижимости | здание |
| 2. | Ранее присвоенный государственный учетный номер (инвентарный) здания, сооружения, объекта незавершенного строительства | - |
| 3. | Кадастровый номер земельного участка (земельных участков), в границах которого (которых) расположены здание, сооружение, объект незавершенного строительства | 70:06:0101003:388 |

2. Сведения о характеристиках объекта недвижимости с кадастровым номером : 70:06:0101003:763 :

| № п/п | Наименование характеристики | Значение характеристики |
|--------------|---|---|
| 1 | 2 | 3 |
| 4. | Уникальный учетный номер кадастрового квартала, в границах которого расположены здание, сооружение, объект незавершенного строительства | 70:06:0101003 |
| 5. | Адрес здания, сооружения, объекта незавершенного строительства | Российская Федерация, Томская область, район Каргасокский, село Каргасок, улица Партизанская, дом 4 |
| 5.1. | Сведения о местоположении здания, сооружения, объекта незавершенного строительства (при отсутствии адреса) в структурированном в соответствии с федеральной информационной адресной системой виде | - |
| 5.2. | Дополнительные сведения о местоположении | - |
| 6. | Иные сведения | - |

3. Пояснения к сведениям об объекте недвижимости с кадастровым номером 70:06:0101003:763 :

| | |
|----|---|
| 1. | - |
|----|---|

Описание местоположения зданий, сооружений, объектов незавершенного строительства на земельном участке

**1. Сведения о характерных точках контура объекта недвижимости
с кадастровым номером : 70:06:0101003:764 :**

Система координат МСК 70, зона 2

Зона № 2

| Обозначение характерных точек контура | Содержатся в Едином государственном реестре недвижимости | | | Определены в ходе выполнения комплексных кадастровых работ | | | Метод опреде ления коор динат | Формулы, примененные для расчета средней квадратической погрешности определения координат характерных точек (Mt), м, с подставленными в такие формулы значениями и итоговые (вычисленные) значения Mt, м |
|---|--|---|---------------|---|----------------|---------------|--|--|
| | Координаты, м | | Ради ус, м | Координаты, м | | Ради ус, м | | |
| | X | Y | R | X | Y | R | | |
| 1 | 2 | 3 | 4 | 5 | 6 | 7 | 8 | 9 |
| n11500 | - | - | - | 639336.99 | 2429901.4 6 | - | Метод спутниковых геодезически х измерений (определени й) | 0.1 |
| n11510 | - | - | - | 639345.27 | 2429904.4 0 | - | Метод спутниковых геодезически х измерений (определени й) | 0.1 |
| n11520 | - | - | - | 639341.43 | 2429914.1 8 | - | Метод спутниковых геодезически х измерений (определени й) | 0.1 |
| n11530 | - | - | - | 639333.15 | 2429911.3 0 | - | Метод спутниковых геодезически х измерений (определени й) | 0.1 |
| n11500 | - | - | - | 639336.99 | 2429901.4 6 | - | Метод спутниковых геодезически х измерений (определени й) | 0.1 |

**2. Сведения о характеристиках объекта недвижимости
с кадастровым номером : 70:06:0101003:764 :**

| № п/п | Наименование характеристики | Значение характеристики |
|-------|--|-------------------------|
| 1 | 2 | 3 |
| 1. | Вид объекта недвижимости | здание |
| 2. | Ранее присвоенный государственный учетный номер (инвентарный) здания, сооружения, объекта незавершенного строительства | - |
| 3. | Кадастровый номер земельного участка (земельных участков), в границах которого (которых) расположены здание, сооружение, объект незавершенного строительства | 70:06:0101003:560 |

2. Сведения о характеристиках объекта недвижимости с кадастровым номером : 70:06:0101003:764 :

| № п/п | Наименование характеристики | Значение характеристики |
|-------|---|---|
| 1 | 2 | 3 |
| 4. | Уникальный учетный номер кадастрового квартала, в границах которого расположены здание, сооружение, объект незавершенного строительства | 70:06:0101003 |
| 5. | Адрес здания, сооружения, объекта незавершенного строительства | Российская Федерация, Томская область, район Каргасокский, село Каргасок, улица Партизанская, дом 1/4 |
| 5.1. | Сведения о местоположении здания, сооружения, объекта незавершенного строительства (при отсутствии адреса) в структурированном в соответствии с федеральной информационной адресной системой виде | - |
| 5.2. | Дополнительные сведения о местоположении | - |
| 6. | Иные сведения | - |

3. Пояснения к сведениям об объекте недвижимости с кадастровым номером 70:06:0101003:764 :

| | |
|----|---|
| 1. | - |
| | |

**Описание местоположения зданий, сооружений,
объектов незавершенного строительства на земельном участке**

**1. Сведения о характерных точках контура объекта недвижимости
с кадастровым номером : 70:06:0101003:765 :**

Система координат МСК 70, зона 2

Зона № 2

| Обозначение характерных точек контура | Содержатся в Едином государственном реестре недвижимости | | | Определены в ходе выполнения комплексных кадастровых работ | | | Метод опреде ления коор динат | Формулы, примененные для расчета средней квадратической погрешности определения координат характерных точек (Mt), м, с подставленными в такие формулы значениями и итоговые (вычисленные) значения Mt, м |
|---|--|----------|---------------|---|----------------|---------------|--|--|
| | Координаты, м | | Ради ус, м | Координаты, м | | Ради ус, м | | |
| | X | Y | R | X | Y | R | | |
| 1 | 2 | 3 | 4 | 5 | 6 | 7 | 8 | 9 |
| n1154O | - | - | - | 639519.83 | 2429458.5 6 | - | Метод спутниковых геодезически х измерений (определени й) | 0.1 |
| n1155O | - | - | - | 639527.73 | 2429462.7 1 | - | Метод спутниковых геодезически х измерений (определени й) | 0.1 |
| n1156O | - | - | - | 639525.18 | 2429467.8 6 | - | Метод спутниковых геодезически х измерений (определени й) | 0.1 |
| n1157O | - | - | - | 639516.93 | 2429463.1 6 | - | Метод спутниковых геодезически х измерений (определени й) | 0.1 |
| n1154O | - | - | - | 639519.83 | 2429458.5 6 | - | Метод спутниковых геодезически х измерений (определени й) | 0.1 |

**2. Сведения о характеристиках объекта недвижимости
с кадастровым номером : 70:06:0101003:765 :**

| № п/п | Наименование характеристики | Значение характеристики |
|----------|--|--------------------------------------|
| 1 | 2 | 3 |
| 1. | Вид объекта недвижимости | здание |
| 2. | Ранее присвоенный государственный учетный номер (инвентарный) здания, сооружения, объекта незавершенного строительства | - |
| 3. | Кадастровый номер земельного участка (земельных участков), в границах которого (которых) расположены здание, сооружение, объект незавершенного строительства | 70:06:0101003:385, 70:06:0101003:379 |

2. Сведения о характеристиках объекта недвижимости с кадастровым номером : 70:06:0101003:765 :

| № п/п | Наименование характеристики | Значение характеристики |
|-------|---|--|
| 1 | 2 | 3 |
| 4. | Уникальный учетный номер кадастрового квартала, в границах которого расположены здание, сооружение, объект незавершенного строительства | 70:06:0101003 |
| 5. | Адрес здания, сооружения, объекта незавершенного строительства | Российская Федерация, Томская область, район Каргасокский, село Каргасок, улица Партизанская, дом 31 |
| 5.1. | Сведения о местоположении здания, сооружения, объекта незавершенного строительства (при отсутствии адреса) в структурированном в соответствии с федеральной информационной адресной системой виде | - |
| 5.2. | Дополнительные сведения о местоположении | - |
| 6. | Иные сведения | - |

3. Пояснения к сведениям об объекте недвижимости с кадастровым номером 70:06:0101003:765 :

| | |
|----|---|
| 1. | - |
| | |

**Описание местоположения зданий, сооружений,
объектов незавершенного строительства на земельном участке**

**1. Сведения о характерных точках контура объекта недвижимости
с кадастровым номером : 70:06:0101003:766 :**

Система координат МСК 70, зона 2

Зона № 2

| Обозначение характерных точек контура | Содержатся в Едином государственном реестре недвижимости | | | Определены в ходе выполнения комплексных кадастровых работ | | | Метод опреде ления коор динат | Формулы, примененные для расчета средней квадратической погрешности определения координат характерных точек (Mt), м, с подставленными в такие формулы значениями и итоговые (вычисленные) значения Mt, м |
|---|--|----------|---------------|---|----------------|---------------|--|--|
| | Координаты, м | | Ради ус, м | Координаты, м | | Ради ус, м | | |
| | X | Y | R | X | Y | R | | |
| 1 | 2 | 3 | 4 | 5 | 6 | 7 | 8 | 9 |
| n1158O | - | - | - | 639536.00 | 2429419.9 9 | - | Метод спутниковых геодезически х измерений (определени й) | 0.1 |
| n1159O | - | - | - | 639536.49 | 2429420.2 7 | - | Метод спутниковых геодезически х измерений (определени й) | 0.1 |
| n1160O | - | - | - | 639544.26 | 2429424.6 8 | - | Метод спутниковых геодезически х измерений (определени й) | 0.1 |
| n1161O | - | - | - | 639539.57 | 2429433.0 1 | - | Метод спутниковых геодезически х измерений (определени й) | 0.1 |
| n1162O | - | - | - | 639531.52 | 2429428.2 5 | - | Метод спутниковых геодезически х измерений (определени й) | 0.1 |
| n1158O | - | - | - | 639536.00 | 2429419.9 9 | - | Метод спутниковых геодезически х измерений (определени й) | 0.1 |

**2. Сведения о характеристиках объекта недвижимости
с кадастровым номером : 70:06:0101003:766 :**

| № п/п | Наименование характеристики | Значение характеристики |
|----------|--|-------------------------|
| 1 | 2 | 3 |
| 1. | Вид объекта недвижимости | здание |
| 2. | Ранее присвоенный государственный учетный номер (инвентарный) здания, сооружения, объекта незавершенного строительства | - |

2. Сведения о характеристиках объекта недвижимости с кадастровым номером : 70:06:0101003:766 :

| № п/п | Наименование характеристики | Значение характеристики |
|--------------|---|--|
| 1 | 2 | 3 |
| 3. | Кадастровый номер земельного участка (земельных участков), в границах которого (которых) расположены здание, сооружение, объект незавершенного строительства | 70:06:0101003:383 |
| 4. | Уникальный учетный номер кадастрового квартала, в границах которого расположены здание, сооружение, объект незавершенного строительства | 70:06:0101003 |
| 5. | Адрес здания, сооружения, объекта незавершенного строительства | Российская Федерация, Томская область, район Каргасокский, село Каргасок, улица Партизанская, дом 35 |
| 5.1. | Сведения о местоположении здания, сооружения, объекта незавершенного строительства (при отсутствии адреса) в структурированном в соответствии с федеральной информационной адресной системой виде | - |
| 5.2. | Дополнительные сведения о местоположении | - |
| 6. | Иные сведения | - |

3. Пояснения к сведениям об объекте недвижимости с кадастровым номером 70:06:0101003:766 :

| | |
|----|---|
| 1. | - |
|----|---|

**Описание местоположения зданий, сооружений,
объектов незавершенного строительства на земельном участке**

**1. Сведения о характерных точках контура объекта недвижимости
с кадастровым номером : 70:06:0101003:768 :**

Система координат МСК 70, зона 2

Зона № 2

| Обозначение характерных точек контура | Содержатся в Едином государственном реестре недвижимости | | | Определены в ходе выполнения комплексных кадастровых работ | | | Метод опреде ления коор динат | Формулы, примененные для расчета средней квадратической погрешности определения координат характерных точек (Mt), м, с подставленными в такие формулы значениями и итоговые (вычисленные) значения Mt, м |
|---|--|----------|---------------|---|----------------|---------------|--|--|
| | Координаты, м | | Ради ус, м | Координаты, м | | Ради ус, м | | |
| | X | Y | R | X | Y | R | | |
| 1 | 2 | 3 | 4 | 5 | 6 | 7 | 8 | 9 |
| n1163O | - | - | - | 639589.77 | 2429307.4 7 | - | Метод спутниковых геодезически х измерений (определени й) | 0.1 |
| n1164O | - | - | - | 639587.04 | 2429313.2 8 | - | Метод спутниковых геодезически х измерений (определени й) | 0.1 |
| n1165O | - | - | - | 639576.61 | 2429308.8 7 | - | Метод спутниковых геодезически х измерений (определени й) | 0.1 |
| n1166O | - | - | - | 639580.32 | 2429302.0 8 | - | Метод спутниковых геодезически х измерений (определени й) | 0.1 |
| n1163O | - | - | - | 639589.77 | 2429307.4 7 | - | Метод спутниковых геодезически х измерений (определени й) | 0.1 |

**2. Сведения о характеристиках объекта недвижимости
с кадастровым номером : 70:06:0101003:768 :**

| № п/п | Наименование характеристики | Значение характеристики |
|----------|--|-------------------------|
| 1 | 2 | 3 |
| 1. | Вид объекта недвижимости | здание |
| 2. | Ранее присвоенный государственный учетный номер (инвентарный) здания, сооружения, объекта незавершенного строительства | - |
| 3. | Кадастровый номер земельного участка (земельных участков), в границах которого (которых) расположены здание, сооружение, объект незавершенного строительства | 70:06:0101003:41 |

2. Сведения о характеристиках объекта недвижимости с кадастровым номером : 70:06:0101003:768 :

| № п/п | Наименование характеристики | Значение характеристики |
|-------|---|--|
| 1 | 2 | 3 |
| 4. | Уникальный учетный номер кадастрового квартала, в границах которого расположены здание, сооружение, объект незавершенного строительства | 70:06:0101003 |
| 5. | Адрес здания, сооружения, объекта незавершенного строительства | Российская Федерация, Томская область, район Каргасокский, село Каргасок, улица Партизанская, дом 47 |
| 5.1. | Сведения о местоположении здания, сооружения, объекта незавершенного строительства (при отсутствии адреса) в структурированном в соответствии с федеральной информационной адресной системой виде | - |
| 5.2. | Дополнительные сведения о местоположении | - |
| 6. | Иные сведения | - |

3. Пояснения к сведениям об объекте недвижимости с кадастровым номером 70:06:0101003:768 :

| | |
|----|---|
| 1. | - |
|----|---|

Описание местоположения зданий, сооружений, объектов незавершенного строительства на земельном участке

1. Сведения о характерных точках контура объекта недвижимости с кадастровым номером : 70:06:0101003:782 :

Система координат МСК 70, зона 2

Зона № 2

| Обозначение характерных точек контура | Содержатся в Едином государственном реестре недвижимости | | | Определены в ходе выполнения комплексных кадастровых работ | | | Метод опреде ления коор динат | Формулы, примененные для расчета средней квадратической погрешности определения координат характерных точек (Mt), м, с подставленными в такие формулы значениями и итоговые (вычисленные) значения Mt, м |
|---|--|---|---------------|---|----------------|---------------|--|--|
| | Координаты, м | | Ради ус, м | Координаты, м | | Ради ус, м | | |
| | X | Y | R | X | Y | R | | |
| 1 | 2 | 3 | 4 | 5 | 6 | 7 | 8 | 9 |
| n11670 | - | - | - | 639580.11 | 2429286.8 3 | - | Метод спутниковых геодезически х измерений (определени й) | 0.1 |
| n11680 | - | - | - | 639595.71 | 2429294.7 4 | - | Метод спутниковых геодезически х измерений (определени й) | 0.1 |
| n11690 | - | - | - | 639593.24 | 2429298.4 9 | - | Метод спутниковых геодезически х измерений (определени й) | 0.1 |
| n11700 | - | - | - | 639578.24 | 2429290.5 4 | - | Метод спутниковых геодезически х измерений (определени й) | 0.1 |
| n11670 | - | - | - | 639580.11 | 2429286.8 3 | - | Метод спутниковых геодезически х измерений (определени й) | 0.1 |

2. Сведения о характеристиках объекта недвижимости с кадастровым номером : 70:06:0101003:782 :

| № п/п | Наименование характеристики | Значение характеристики |
|-------|--|-------------------------|
| 1 | 2 | 3 |
| 1. | Вид объекта недвижимости | здание |
| 2. | Ранее присвоенный государственный учетный номер (инвентарный) здания, сооружения, объекта незавершенного строительства | - |
| 3. | Кадастровый номер земельного участка (земельных участков), в границах которого (которых) расположены здание, сооружение, объект незавершенного строительства | 70:06:0101003:41 |

2. Сведения о характеристиках объекта недвижимости с кадастровым номером : 70:06:0101003:782 :

| № п/п | Наименование характеристики | Значение характеристики |
|-------|---|--|
| 1 | 2 | 3 |
| 4. | Уникальный учетный номер кадастрового квартала, в границах которого расположены здание, сооружение, объект незавершенного строительства | 70:06:0101003 |
| 5. | Адрес здания, сооружения, объекта незавершенного строительства | Российская Федерация, Томская область, район Каргасокский, село Каргасок, улица Партизанская, дом 47 |
| 5.1. | Сведения о местоположении здания, сооружения, объекта незавершенного строительства (при отсутствии адреса) в структурированном в соответствии с федеральной информационной адресной системой виде | - |
| 5.2. | Дополнительные сведения о местоположении | - |
| 6. | Иные сведения | - |

3. Пояснения к сведениям об объекте недвижимости с кадастровым номером 70:06:0101003:782 :

| | |
|----|---|
| 1. | - |
|----|---|

Описание местоположения зданий, сооружений, объектов незавершенного строительства на земельном участке

1. Сведения о характерных точках контура объекта недвижимости с кадастровым номером : 70:06:0101003:769 :

Система координат МСК 70, зона 2

Зона № 2

| Обозначение характерных точек контура | Содержатся в Едином государственном реестре недвижимости | | | Определены в ходе выполнения комплексных кадастровых работ | | | Метод опреде ления коор динат | Формулы, примененные для расчета средней квадратической погрешности определения координат характерных точек (Mt), м, с подставленными в такие формулы значениями и итоговые (вычисленные) значения Mt, м |
|---|--|---|---------------|---|----------------|---------------|--|--|
| | Координаты, м | | Ради ус, м | Координаты, м | | Ради ус, м | | |
| | X | Y | R | X | Y | R | | |
| 1 | 2 | 3 | 4 | 5 | 6 | 7 | 8 | 9 |
| n1171O | - | - | - | 639595.32 | 2429411.9 5 | - | Метод спутниковых геодезически х измерений (определени й) | 0.1 |
| n1172O | - | - | - | 639604.36 | 2429415.9 5 | - | Метод спутниковых геодезически х измерений (определени й) | 0.1 |
| n1173O | - | - | - | 639600.28 | 2429424.7 5 | - | Метод спутниковых геодезически х измерений (определени й) | 0.1 |
| n1174O | - | - | - | 639591.72 | 2429420.7 5 | - | Метод спутниковых геодезически х измерений (определени й) | 0.1 |
| n1171O | - | - | - | 639595.32 | 2429411.9 5 | - | Метод спутниковых геодезически х измерений (определени й) | 0.1 |

2. Сведения о характеристиках объекта недвижимости с кадастровым номером : 70:06:0101003:769 :

| № п/п | Наименование характеристики | Значение характеристики |
|-------|--|-------------------------|
| 1 | 2 | 3 |
| 1. | Вид объекта недвижимости | здание |
| 2. | Ранее присвоенный государственный учетный номер (инвентарный) здания, сооружения, объекта незавершенного строительства | - |
| 3. | Кадастровый номер земельного участка (земельных участков), в границах которого (которых) расположены здание, сооружение, объект незавершенного строительства | 70:06:0101003:67 |

2. Сведения о характеристиках объекта недвижимости с кадастровым номером : 70:06:0101003:769 :

| № п/п | Наименование характеристики | Значение характеристики |
|-------|---|--|
| 1 | 2 | 3 |
| 4. | Уникальный учетный номер кадастрового квартала, в границах которого расположены здание, сооружение, объект незавершенного строительства | 70:06:0101003 |
| 5. | Адрес здания, сооружения, объекта незавершенного строительства | Российская Федерация, Томская область, район Каргасокский, село Каргасок, улица Партизанская, дом 42 |
| 5.1. | Сведения о местоположении здания, сооружения, объекта незавершенного строительства (при отсутствии адреса) в структурированном в соответствии с федеральной информационной адресной системой виде | - |
| 5.2. | Дополнительные сведения о местоположении | - |
| 6. | Иные сведения | - |

3. Пояснения к сведениям об объекте недвижимости с кадастровым номером 70:06:0101003:769 :

| | |
|----|---|
| 1. | - |
| | |

Описание местоположения зданий, сооружений, объектов незавершенного строительства на земельном участке

**1. Сведения о характерных точках контура объекта недвижимости
с кадастровым номером : 70:06:0101003:770 :**

Система координат МСК 70, зона 2

Зона № 2

| Обозначение характерных точек контура | Содержатся в Едином государственном реестре недвижимости | | | Определены в ходе выполнения комплексных кадастровых работ | | | Метод опреде ления коор динат | Формулы, примененные для расчета средней квадратической погрешности определения координат характерных точек (Mt), м, с подставленными в такие формулы значениями и итоговые (вычисленные) значения Mt, м |
|---|--|---|---------------|---|----------------|---------------|--|--|
| | Координаты, м | | Ради ус, м | Координаты, м | | Ради ус, м | | |
| | X | Y | R | X | Y | R | | |
| 1 | 2 | 3 | 4 | 5 | 6 | 7 | 8 | 9 |
| n1175O | - | - | - | 639602.92 | 2429363.7 6 | - | Метод спутниковых геодезически х измерений (определени й) | 0.1 |
| n1176O | - | - | - | 639607.02 | 2429355.2 0 | - | Метод спутниковых геодезически х измерений (определени й) | 0.1 |
| n1177O | - | - | - | 639620.72 | 2429362.0 4 | - | Метод спутниковых геодезически х измерений (определени й) | 0.1 |
| n1178O | - | - | - | 639616.58 | 2429370.2 8 | - | Метод спутниковых геодезически х измерений (определени й) | 0.1 |
| n1175O | - | - | - | 639602.92 | 2429363.7 6 | - | Метод спутниковых геодезически х измерений (определени й) | 0.1 |

**2. Сведения о характеристиках объекта недвижимости
с кадастровым номером : 70:06:0101003:770 :**

| № п/п | Наименование характеристики | Значение характеристики |
|-------|--|-------------------------|
| 1 | 2 | 3 |
| 1. | Вид объекта недвижимости | здание |
| 2. | Ранее присвоенный государственный учетный номер (инвентарный) здания, сооружения, объекта незавершенного строительства | - |
| 3. | Кадастровый номер земельного участка (земельных участков), в границах которого (которых) расположены здание, сооружение, объект незавершенного строительства | 70:06:0101003:394 |

2. Сведения о характеристиках объекта недвижимости с кадастровым номером : 70:06:0101003:770 :

| № п/п | Наименование характеристики | Значение характеристики |
|-------|---|--|
| 1 | 2 | 3 |
| 4. | Уникальный учетный номер кадастрового квартала, в границах которого расположены здание, сооружение, объект незавершенного строительства | 70:06:0101003 |
| 5. | Адрес здания, сооружения, объекта незавершенного строительства | Российская Федерация, Томская область, район Каргасокский, село Каргасок, улица Партизанская, дом 46 |
| 5.1. | Сведения о местоположении здания, сооружения, объекта незавершенного строительства (при отсутствии адреса) в структурированном в соответствии с федеральной информационной адресной системой виде | - |
| 5.2. | Дополнительные сведения о местоположении | - |
| 6. | Иные сведения | - |

3. Пояснения к сведениям об объекте недвижимости с кадастровым номером 70:06:0101003:770 :

| | |
|----|---|
| 1. | - |
| | |

Описание местоположения зданий, сооружений, объектов незавершенного строительства на земельном участке

**1. Сведения о характерных точках контура объекта недвижимости
с кадастровым номером : 70:06:0101003:771 :**

Система координат МСК 70, зона 2

Зона № 2

| Обозначение характерных точек контура | Содержатся в Едином государственном реестре недвижимости | | | Определены в ходе выполнения комплексных кадастровых работ | | | Метод опреде ления коор динат | Формулы, примененные для расчета средней квадратической погрешности определения координат характерных точек (Mt), м, с подставленными в такие формулы значениями и итоговые (вычисленные) значения Mt, м |
|---|--|---|---------------|---|----------------|---------------|--|--|
| | Координаты, м | | Ради ус, м | Координаты, м | | Ради ус, м | | |
| | X | Y | R | X | Y | R | | |
| 1 | 2 | 3 | 4 | 5 | 6 | 7 | 8 | 9 |
| n1179O | - | - | - | 639483.24 | 2429621.9 9 | - | Метод спутниковых геодезически х измерений (определени й) | 0.1 |
| n1180O | - | - | - | 639489.14 | 2429624.8 4 | - | Метод спутниковых геодезически х измерений (определени й) | 0.1 |
| n1181O | - | - | - | 639485.34 | 2429632.4 9 | - | Метод спутниковых геодезически х измерений (определени й) | 0.1 |
| n1182O | - | - | - | 639479.04 | 2429629.6 9 | - | Метод спутниковых геодезически х измерений (определени й) | 0.1 |
| n1179O | - | - | - | 639483.24 | 2429621.9 9 | - | Метод спутниковых геодезически х измерений (определени й) | 0.1 |

**2. Сведения о характеристиках объекта недвижимости
с кадастровым номером : 70:06:0101003:771 :**

| № п/п | Наименование характеристики | Значение характеристики |
|-------|--|-------------------------|
| 1 | 2 | 3 |
| 1. | Вид объекта недвижимости | здание |
| 2. | Ранее присвоенный государственный учетный номер (инвентарный) здания, сооружения, объекта незавершенного строительства | - |
| 3. | Кадастровый номер земельного участка (земельных участков), в границах которого (которых) расположены здание, сооружение, объект незавершенного строительства | 70:06:0101003:377 |

2. Сведения о характеристиках объекта недвижимости с кадастровым номером : 70:06:0101003:771 :

| № п/п | Наименование характеристики | Значение характеристики |
|-------|---|--|
| 1 | 2 | 3 |
| 4. | Уникальный учетный номер кадастрового квартала, в границах которого расположены здание, сооружение, объект незавершенного строительства | 70:06:0101003 |
| 5. | Адрес здания, сооружения, объекта незавершенного строительства | Российская Федерация, Томская область, район Каргасокский, село Каргасок, улица Партизанская, дом 28 |
| 5.1. | Сведения о местоположении здания, сооружения, объекта незавершенного строительства (при отсутствии адреса) в структурированном в соответствии с федеральной информационной адресной системой виде | - |
| 5.2. | Дополнительные сведения о местоположении | - |
| 6. | Иные сведения | - |

3. Пояснения к сведениям об объекте недвижимости с кадастровым номером 70:06:0101003:771 :

| | |
|----|---|
| 1. | - |
| | |

**Описание местоположения зданий, сооружений,
объектов незавершенного строительства на земельном участке**

**1. Сведения о характерных точках контура объекта недвижимости
с кадастровым номером : 70:06:0101003:772 :**

Система координат МСК 70, зона 2

Зона № 2

| Обозначение характерных точек контура | Содержатся в Едином государственном реестре недвижимости | | | Определены в ходе выполнения комплексных кадастровых работ | | | Метод опреде ления коор динат | Формулы, примененные для расчета средней квадратической погрешности определения координат характерных точек (Mt), м, с подставленными в такие формулы значениями и итоговые (вычисленные) значения Mt, м |
|---|--|---|---------------|---|----------------|---------------|--|--|
| | Координаты, м | | Ради ус, м | Координаты, м | | Ради ус, м | | |
| | X | Y | R | X | Y | R | | |
| 1 | 2 | 3 | 4 | 5 | 6 | 7 | 8 | 9 |
| н11830 | - | - | - | 639490.69 | 2429606.8 6 | - | Метод спутниковых геодезически х измерений (определени й) | 0.1 |
| н11840 | - | - | - | 639495.79 | 2429595.8 2 | - | Метод спутниковых геодезически х измерений (определени й) | 0.1 |
| н11850 | - | - | - | 639498.55 | 2429597.0 2 | - | Метод спутниковых геодезически х измерений (определени й) | 0.1 |
| н11860 | - | - | - | 639499.15 | 2429595.5 0 | - | Метод спутниковых геодезически х измерений (определени й) | 0.1 |
| н11870 | - | - | - | 639501.99 | 2429596.7 8 | - | Метод спутниковых геодезически х измерений (определени й) | 0.1 |
| н11880 | - | - | - | 639501.23 | 2429598.3 4 | - | Метод спутниковых геодезически х измерений (определени й) | 0.1 |
| н11890 | - | - | - | 639505.43 | 2429600.5 4 | - | Метод спутниковых геодезически х измерений (определени й) | 0.1 |
| н11900 | - | - | - | 639500.83 | 2429611.1 0 | - | Метод спутниковых геодезически х измерений (определени й) | 0.1 |

1. Сведения о характерных точках контура объекта недвижимости с кадастровым номером : 70:06:0101003:772 :

Система координат МСК 70, зона 2

Зона № 2

| Обозначение характерных точек контура | Содержатся в Едином государственном реестре недвижимости | | | Определены в ходе выполнения комплексных кадастровых работ | | | Метод определения координат | Формулы, примененные для расчета средней квадратической погрешности определения координат характерных точек (Mt), м, с подставленными в такие формулы значениями и итоговые (вычисленные) значения Mt, м |
|---------------------------------------|--|---|-----------|--|------------|-----------|---|--|
| | Координаты, м | | Радиус, м | Координаты, м | | Радиус, м | | |
| | X | Y | R | X | Y | R | | |
| 1 | 2 | 3 | 4 | 5 | 6 | 7 | 8 | 9 |
| n11830 | - | - | - | 639490.69 | 2429606.86 | - | Метод спутниковых геодезических измерений (определений) | 0.1 |

2. Сведения о характеристиках объекта недвижимости с кадастровым номером : 70:06:0101003:772 :

| № п/п | Наименование характеристики | Значение характеристики |
|-------|---|--|
| 1 | 2 | 3 |
| 1. | Вид объекта недвижимости | здание |
| 2. | Ранее присвоенный государственный учетный номер (инвентарный) здания, сооружения, объекта незавершенного строительства | - |
| 3. | Кадастровый номер земельного участка (земельных участков), в границах которого (которых) расположены здание, сооружение, объект незавершенного строительства | 70:06:0101003:120 |
| 4. | Уникальный учетный номер кадастрового квартала, в границах которого расположены здание, сооружение, объект незавершенного строительства | 70:06:0101003 |
| 5. | Адрес здания, сооружения, объекта незавершенного строительства | Российская Федерация, Томская область, район Каргасокский, село Каргасок, улица Партизанская, дом 30 |
| 5.1. | Сведения о местоположении здания, сооружения, объекта незавершенного строительства (при отсутствии адреса) в структурированном в соответствии с федеральной информационной адресной системой виде | - |
| 5.2. | Дополнительные сведения о местоположении | - |
| 6. | Иные сведения | - |

3. Пояснения к сведениям об объекте недвижимости с кадастровым номером 70:06:0101003:772 :

| | |
|----|---|
| 1. | - |
|----|---|

**Описание местоположения зданий, сооружений,
объектов незавершенного строительства на земельном участке**

**1. Сведения о характерных точках контура объекта недвижимости
с кадастровым номером : 70:06:0101003:773 :**

Система координат МСК 70, зона 2

Зона № 2

| Обозначение характерных точек контура | Содержатся в Едином государственном реестре недвижимости | | | Определены в ходе выполнения комплексных кадастровых работ | | | Метод опреде ления коор динат | Формулы, примененные для расчета средней квадратической погрешности определения координат характерных точек (Mt), м, с подставленными в такие формулы значениями и итоговые (вычисленные) значения Mt, м |
|---|--|----------|---------------|---|----------------|---------------|--|--|
| | Координаты, м | | Ради ус, м | Координаты, м | | Ради ус, м | | |
| | X | Y | R | X | Y | R | | |
| 1 | 2 | 3 | 4 | 5 | 6 | 7 | 8 | 9 |
| n1191O | - | - | - | 639597.42 | 2429379.0 1 | - | Метод спутниковых геодезически х измерений (определени й) | 0.1 |
| n1192O | - | - | - | 639604.67 | 2429382.1 6 | - | Метод спутниковых геодезически х измерений (определени й) | 0.1 |
| n1193O | - | - | - | 639600.92 | 2429391.0 1 | - | Метод спутниковых геодезически х измерений (определени й) | 0.1 |
| n1194O | - | - | - | 639593.22 | 2429387.8 6 | - | Метод спутниковых геодезически х измерений (определени й) | 0.1 |
| n1191O | - | - | - | 639597.42 | 2429379.0 1 | - | Метод спутниковых геодезически х измерений (определени й) | 0.1 |

**2. Сведения о характеристиках объекта недвижимости
с кадастровым номером : 70:06:0101003:773 :**

| № п/п | Наименование характеристики | Значение характеристики |
|----------|--|-------------------------|
| 1 | 2 | 3 |
| 1. | Вид объекта недвижимости | здание |
| 2. | Ранее присвоенный государственный учетный номер (инвентарный) здания, сооружения, объекта незавершенного строительства | - |
| 3. | Кадастровый номер земельного участка (земельных участков), в границах которого (которых) расположены здание, сооружение, объект незавершенного строительства | 70:06:0101003:393 |

2. Сведения о характеристиках объекта недвижимости с кадастровым номером : 70:06:0101003:773 :

| № п/п | Наименование характеристики | Значение характеристики |
|-------|---|--|
| 1 | 2 | 3 |
| 4. | Уникальный учетный номер кадастрового квартала, в границах которого расположены здание, сооружение, объект незавершенного строительства | 70:06:0101003 |
| 5. | Адрес здания, сооружения, объекта незавершенного строительства | Российская Федерация, Томская область, район Каргасокский, село Каргасок, улица Партизанская, дом 44 |
| 5.1. | Сведения о местоположении здания, сооружения, объекта незавершенного строительства (при отсутствии адреса) в структурированном в соответствии с федеральной информационной адресной системой виде | - |
| 5.2. | Дополнительные сведения о местоположении | - |
| 6. | Иные сведения | - |

3. Пояснения к сведениям об объекте недвижимости с кадастровым номером 70:06:0101003:773 :

| | |
|----|---|
| 1. | - |
| | |

**Описание местоположения зданий, сооружений,
объектов незавершенного строительства на земельном участке**

**1. Сведения о характерных точках контура объекта недвижимости
с кадастровым номером : 70:06:0101003:774 :**

Система координат МСК 70, зона 2

Зона № 2

| Обозначение характерных точек контура | Содержатся в Едином государственном реестре недвижимости | | | Определены в ходе выполнения комплексных кадастровых работ | | | Метод опреде ления коор динат | Формулы, примененные для расчета средней квадратической погрешности определения координат характерных точек (Mt), м, с подставленными в такие формулы значениями и итоговые (вычисленные) значения Mt, м |
|---|--|----------|---------------|---|----------------|---------------|--|--|
| | Координаты, м | | Ради ус, м | Координаты, м | | Ради ус, м | | |
| | X | Y | R | X | Y | R | | |
| 1 | 2 | 3 | 4 | 5 | 6 | 7 | 8 | 9 |
| n11950 | - | - | - | 639573.19 | 2429256.2 0 | - | Метод спутниковых геодезически х измерений (определени й) | 0.1 |
| n11960 | - | - | - | 639583.97 | 2429261.7 4 | - | Метод спутниковых геодезически х измерений (определени й) | 0.1 |
| n11970 | - | - | - | 639578.12 | 2429273.6 7 | - | Метод спутниковых геодезически х измерений (определени й) | 0.1 |
| n11980 | - | - | - | 639566.62 | 2429267.5 7 | - | Метод спутниковых геодезически х измерений (определени й) | 0.1 |
| n11950 | - | - | - | 639573.19 | 2429256.2 0 | - | Метод спутниковых геодезически х измерений (определени й) | 0.1 |

**2. Сведения о характеристиках объекта недвижимости
с кадастровым номером : 70:06:0101003:774 :**

| № п/п | Наименование характеристики | Значение характеристики |
|----------|--|-------------------------|
| 1 | 2 | 3 |
| 1. | Вид объекта недвижимости | здание |
| 2. | Ранее присвоенный государственный учетный номер (инвентарный) здания, сооружения, объекта незавершенного строительства | - |
| 3. | Кадастровый номер земельного участка (земельных участков), в границах которого (которых) расположены здание, сооружение, объект незавершенного строительства | 70:06:0101003:1615 |

2. Сведения о характеристиках объекта недвижимости с кадастровым номером : 70:06:0101003:774 :

| № п/п | Наименование характеристики | Значение характеристики |
|--------------|---|--|
| 1 | 2 | 3 |
| 4. | Уникальный учетный номер кадастрового квартала, в границах которого расположены здание, сооружение, объект незавершенного строительства | 70:06:0101003 |
| 5. | Адрес здания, сооружения, объекта незавершенного строительства | Российская Федерация, Томская область, район Каргасокский, село Каргасок, улица Партизанская, дом 47 а |
| 5.1. | Сведения о местоположении здания, сооружения, объекта незавершенного строительства (при отсутствии адреса) в структурированном в соответствии с федеральной информационной адресной системой виде | - |
| 5.2. | Дополнительные сведения о местоположении | - |
| 6. | Иные сведения | - |

3. Пояснения к сведениям об объекте недвижимости с кадастровым номером 70:06:0101003:774 :

1. -

Описание местоположения зданий, сооружений, объектов незавершенного строительства на земельном участке

**1. Сведения о характерных точках контура объекта недвижимости
с кадастровым номером : 70:06:0101003:776 :**

Система координат МСК 70, зона 2

Зона № 2

| Обозначение характерных точек контура | Содержатся в Едином государственном реестре недвижимости | | | Определены в ходе выполнения комплексных кадастровых работ | | | Метод опреде ления коор динат | Формулы, примененные для расчета средней квадратической погрешности определения координат характерных точек (Mt), м, с подставленными в такие формулы значениями и итоговые (вычисленные) значения Mt, м |
|---|--|---|---------------|---|----------------|---------------|--|--|
| | Координаты, м | | Ради ус, м | Координаты, м | | Ради ус, м | | |
| | X | Y | R | X | Y | R | | |
| 1 | 2 | 3 | 4 | 5 | 6 | 7 | 8 | 9 |
| n12020 | - | - | - | 639467.92 | 2429655.2 2 | - | Метод спутниковых геодезически х измерений (определени й) | 0.1 |
| n12030 | - | - | - | 639476.22 | 2429658.4 7 | - | Метод спутниковых геодезически х измерений (определени й) | 0.1 |
| n12040 | - | - | - | 639473.77 | 2429665.3 7 | - | Метод спутниковых геодезически х измерений (определени й) | 0.1 |
| n12050 | - | - | - | 639464.77 | 2429661.8 7 | - | Метод спутниковых геодезически х измерений (определени й) | 0.1 |
| n12020 | - | - | - | 639467.92 | 2429655.2 2 | - | Метод спутниковых геодезически х измерений (определени й) | 0.1 |

**2. Сведения о характеристиках объекта недвижимости
с кадастровым номером : 70:06:0101003:776 :**

| № п/п | Наименование характеристики | Значение характеристики |
|-------|--|-------------------------|
| 1 | 2 | 3 |
| 1. | Вид объекта недвижимости | здание |
| 2. | Ранее присвоенный государственный учетный номер (инвентарный) здания, сооружения, объекта незавершенного строительства | - |
| 3. | Кадастровый номер земельного участка (земельных участков), в границах которого (которых) расположены здание, сооружение, объект незавершенного строительства | 70:06:0101003:375 |

2. Сведения о характеристиках объекта недвижимости с кадастровым номером : 70:06:0101003:776 :

| № п/п | Наименование характеристики | Значение характеристики |
|-------|---|--|
| 1 | 2 | 3 |
| 4. | Уникальный учетный номер кадастрового квартала, в границах которого расположены здание, сооружение, объект незавершенного строительства | 70:06:0101003 |
| 5. | Адрес здания, сооружения, объекта незавершенного строительства | Российская Федерация, Томская область, район Каргасокский, село Каргасок, улица Партизанская, дом 26 |
| 5.1. | Сведения о местоположении здания, сооружения, объекта незавершенного строительства (при отсутствии адреса) в структурированном в соответствии с федеральной информационной адресной системой виде | - |
| 5.2. | Дополнительные сведения о местоположении | - |
| 6. | Иные сведения | - |

3. Пояснения к сведениям об объекте недвижимости с кадастровым номером 70:06:0101003:776 :

| | |
|----|---|
| 1. | - |
| | |

**Описание местоположения зданий, сооружений,
объектов незавершенного строительства на земельном участке**

**1. Сведения о характерных точках контура объекта недвижимости
с кадастровым номером : 70:06:0101003:794 :**

Система координат МСК 70, зона 2

Зона № 2

| Обозначение характерных точек контура | Содержатся в Едином государственном реестре недвижимости | | | Определены в ходе выполнения комплексных кадастровых работ | | | Метод опреде ления коор динат | Формулы, примененные для расчета средней квадратической погрешности определения координат характерных точек (Mt), м, с подставленными в такие формулы значениями и итоговые (вычисленные) значения Mt, м |
|---|--|---|---------------|---|----------------|---------------|--|--|
| | Координаты, м | | Ради ус, м | Координаты, м | | Ради ус, м | | |
| | X | Y | R | X | Y | R | | |
| 1 | 2 | 3 | 4 | 5 | 6 | 7 | 8 | 9 |
| н1206О | - | - | - | 639857.26 | 2428503.6 2 | - | Метод спутниковых геодезически х измерений (определени й) | 0.1 |
| н1207О | - | - | - | 639870.96 | 2428498.5 2 | - | Метод спутниковых геодезически х измерений (определени й) | 0.1 |
| н1208О | - | - | - | 639876.41 | 2428514.6 7 | - | Метод спутниковых геодезически х измерений (определени й) | 0.1 |
| н1209О | - | - | - | 639867.86 | 2428517.4 2 | - | Метод спутниковых геодезически х измерений (определени й) | 0.1 |
| н1210О | - | - | - | 639865.81 | 2428512.0 2 | - | Метод спутниковых геодезически х измерений (определени й) | 0.1 |
| н1211О | - | - | - | 639860.61 | 2428513.4 2 | - | Метод спутниковых геодезически х измерений (определени й) | 0.1 |
| н1206О | - | - | - | 639857.26 | 2428503.6 2 | - | Метод спутниковых геодезически х измерений (определени й) | 0.1 |

2. Сведения о характеристиках объекта недвижимости с кадастровым номером : 70:06:0101003:794 :

| № п/п | Наименование характеристики | Значение характеристики |
|--------------|---|--|
| 1 | 2 | 3 |
| 1. | Вид объекта недвижимости | здание |
| 2. | Ранее присвоенный государственный учетный номер (инвентарный) здания, сооружения, объекта незавершенного строительства | - |
| 3. | Кадастровый номер земельного участка (земельных участков), в границах которого (которых) расположены здание, сооружение, объект незавершенного строительства | 70:06:0101003:133 |
| 4. | Уникальный учетный номер кадастрового квартала, в границах которого расположены здание, сооружение, объект незавершенного строительства | 70:06:0101003 |
| 5. | Адрес здания, сооружения, объекта незавершенного строительства | Российская Федерация, Томская область, район Каргасокский, село Каргасок, улица Партизанская, дом 87 |
| 5.1. | Сведения о местоположении здания, сооружения, объекта незавершенного строительства (при отсутствии адреса) в структурированном в соответствии с федеральной информационной адресной системой виде | - |
| 5.2. | Дополнительные сведения о местоположении | - |
| 6. | Иные сведения | - |

3. Пояснения к сведениям об объекте недвижимости с кадастровым номером 70:06:0101003:794 :

| | |
|----|---|
| 1. | - |
| | |

**Описание местоположения зданий, сооружений,
объектов незавершенного строительства на земельном участке**

**1. Сведения о характерных точках контура объекта недвижимости
с кадастровым номером : 70:06:0101003:796 :**

Система координат МСК 70, зона 2

Зона № 2

| Обозначение характерных точек контура | Содержатся в Едином государственном реестре недвижимости | | | Определены в ходе выполнения комплексных кадастровых работ | | | Метод опреде ления коор динат | Формулы, примененные для расчета средней квадратической погрешности определения координат характерных точек (Mt), м, с подставленными в такие формулы значениями и итоговые (вычисленные) значения Mt, м |
|---|--|---|---------------|---|----------------|---------------|--|--|
| | Координаты, м | | Ради ус, м | Координаты, м | | Ради ус, м | | |
| | X | Y | R | X | Y | R | | |
| 1 | 2 | 3 | 4 | 5 | 6 | 7 | 8 | 9 |
| н12120 | - | - | - | 639825.53 | 2428325.8 2 | - | Метод спутниковых геодезически х измерений (определени й) | 0.1 |
| н12130 | - | - | - | 639834.03 | 2428322.6 2 | - | Метод спутниковых геодезически х измерений (определени й) | 0.1 |
| н12140 | - | - | - | 639836.79 | 2428330.1 2 | - | Метод спутниковых геодезически х измерений (определени й) | 0.1 |
| н9430 | - | - | - | 639839.61 | 2428338.1 4 | - | Метод спутниковых геодезически х измерений (определени й) | 0.1 |
| н12150 | - | - | - | 639842.23 | 2428345.5 7 | - | Метод спутниковых геодезически х измерений (определени й) | 0.1 |
| н12160 | - | - | - | 639834.23 | 2428348.7 7 | - | Метод спутниковых геодезически х измерений (определени й) | 0.1 |
| н12170 | - | - | - | 639831.40 | 2428341.2 3 | - | Метод спутниковых геодезически х измерений (определени й) | 0.1 |
| н12180 | - | - | - | 639828.49 | 2428333.3 0 | - | Метод спутниковых геодезически х измерений (определени й) | 0.1 |

1. Сведения о характерных точках контура объекта недвижимости с кадастровым номером : 70:06:0101003:796 :

Система координат МСК 70, зона 2

Зона № 2

| Обозначение характерных точек контура | Содержатся в Едином государственном реестре недвижимости | | | Определены в ходе выполнения комплексных кадастровых работ | | | Метод определения координат | Формулы, примененные для расчета средней квадратической погрешности определения координат характерных точек (Mt), м, с подставленными в такие формулы значениями и итоговые (вычисленные) значения Mt, м |
|---------------------------------------|--|---|-----------|--|------------|-----------|---|--|
| | Координаты, м | | Радиус, м | Координаты, м | | Радиус, м | | |
| | X | Y | R | X | Y | R | | |
| 1 | 2 | 3 | 4 | 5 | 6 | 7 | 8 | 9 |
| n12120 | - | - | - | 639825.53 | 2428325.82 | - | Метод спутниковых геодезических измерений (определений) | 0.1 |

2. Сведения о характеристиках объекта недвижимости с кадастровым номером : 70:06:0101003:796 :

| № п/п | Наименование характеристики | Значение характеристики |
|-------|---|--|
| 1 | 2 | 3 |
| 1. | Вид объекта недвижимости | здание |
| 2. | Ранее присвоенный государственный учетный номер (инвентарный) здания, сооружения, объекта незавершенного строительства | - |
| 3. | Кадастровый номер земельного участка (земельных участков), в границах которого (которых) расположены здание, сооружение, объект незавершенного строительства | - |
| 4. | Уникальный учетный номер кадастрового квартала, в границах которого расположены здание, сооружение, объект незавершенного строительства | 70:06:0101003 |
| 5. | Адрес здания, сооружения, объекта незавершенного строительства | Российская Федерация, Томская область, район Каргасокский, село Каргасок, улица Партизанская, дом 95 |
| 5.1. | Сведения о местоположении здания, сооружения, объекта незавершенного строительства (при отсутствии адреса) в структурированном в соответствии с федеральной информационной адресной системой виде | - |
| 5.2. | Дополнительные сведения о местоположении | - |
| 6. | Иные сведения | - |

3. Пояснения к сведениям об объекте недвижимости с кадастровым номером 70:06:0101003:796 :

| | |
|----|---|
| 1. | - |
|----|---|

Описание местоположения зданий, сооружений, объектов незавершенного строительства на земельном участке

**1. Сведения о характерных точках контура объекта недвижимости
с кадастровым номером : 70:06:0101003:797 :**

Система координат МСК 70, зона 2

Зона № 2

| Обозначение характерных точек контура | Содержатся в Едином государственном реестре недвижимости | | | Определены в ходе выполнения комплексных кадастровых работ | | | Метод опреде ления коор динат | Формулы, примененные для расчета средней квадратической погрешности определения координат характерных точек (Mt), м, с подставленными в такие формулы значениями и итоговые (вычисленные) значения Mt, м |
|---|--|---|---------------|---|----------------|---------------|--|--|
| | Координаты, м | | Ради ус, м | Координаты, м | | Ради ус, м | | |
| | X | Y | R | X | Y | R | | |
| 1 | 2 | 3 | 4 | 5 | 6 | 7 | 8 | 9 |
| n12190 | - | - | - | 639481.26 | 2429553.9 9 | - | Метод спутниковых геодезически х измерений (определени й) | 0.1 |
| n12200 | - | - | - | 639477.08 | 2429563.7 5 | - | Метод спутниковых геодезически х измерений (определени й) | 0.1 |
| n12210 | - | - | - | 639468.36 | 2429560.2 1 | - | Метод спутниковых геодезически х измерений (определени й) | 0.1 |
| n12220 | - | - | - | 639472.42 | 2429550.3 7 | - | Метод спутниковых геодезически х измерений (определени й) | 0.1 |
| n12190 | - | - | - | 639481.26 | 2429553.9 9 | - | Метод спутниковых геодезически х измерений (определени й) | 0.1 |

**2. Сведения о характеристиках объекта недвижимости
с кадастровым номером : 70:06:0101003:797 :**

| № п/п | Наименование характеристики | Значение характеристики |
|-------|--|-------------------------|
| 1 | 2 | 3 |
| 1. | Вид объекта недвижимости | здание |
| 2. | Ранее присвоенный государственный учетный номер (инвентарный) здания, сооружения, объекта незавершенного строительства | - |
| 3. | Кадастровый номер земельного участка (земельных участков), в границах которого (которых) расположены здание, сооружение, объект незавершенного строительства | 70:06:0101003:1 |

2. Сведения о характеристиках объекта недвижимости с кадастровым номером : 70:06:0101003:797 :

| № п/п | Наименование характеристики | Значение характеристики |
|-------|---|--|
| 1 | 2 | 3 |
| 4. | Уникальный учетный номер кадастрового квартала, в границах которого расположены здание, сооружение, объект незавершенного строительства | 70:06:0101003 |
| 5. | Адрес здания, сооружения, объекта незавершенного строительства | Российская Федерация, Томская область, район Каргасокский, село Каргасок, улица Партизанская, дом 25 |
| 5.1. | Сведения о местоположении здания, сооружения, объекта незавершенного строительства (при отсутствии адреса) в структурированном в соответствии с федеральной информационной адресной системой виде | - |
| 5.2. | Дополнительные сведения о местоположении | - |
| 6. | Иные сведения | - |

3. Пояснения к сведениям об объекте недвижимости с кадастровым номером 70:06:0101003:797 :

| | |
|----|---|
| 1. | - |
|----|---|

**Описание местоположения зданий, сооружений,
объектов незавершенного строительства на земельном участке**

**1. Сведения о характерных точках контура объекта недвижимости
с кадастровым номером : 70:06:0101003:799 :**

Система координат МСК 70, зона 2

Зона № 2

| Обозначение характерных точек контура | Содержатся в Едином государственном реестре недвижимости | | | Определены в ходе выполнения комплексных кадастровых работ | | | Метод опреде ления коор динат | Формулы, примененные для расчета средней квадратической погрешности определения координат характерных точек (Mt), м, с подставленными в такие формулы значениями и итоговые (вычисленные) значения Mt, м |
|---|--|---|---------------|---|----------------|---------------|--|--|
| | Координаты, м | | Ради ус, м | Координаты, м | | Ради ус, м | | |
| | X | Y | R | X | Y | R | | |
| 1 | 2 | 3 | 4 | 5 | 6 | 7 | 8 | 9 |
| н1223О | - | - | - | 639460.61 | 2429674.4 5 | - | Метод спутниковых геодезически х измерений (определени й) | 0.1 |
| н1224О | - | - | - | 639472.37 | 2429679.3 3 | - | Метод спутниковых геодезически х измерений (определени й) | 0.1 |
| н1225О | - | - | - | 639470.07 | 2429685.4 3 | - | Метод спутниковых геодезически х измерений (определени й) | 0.1 |
| н1226О | - | - | - | 639468.75 | 2429684.8 7 | - | Метод спутниковых геодезически х измерений (определени й) | 0.1 |
| н1227О | - | - | - | 639467.83 | 2429687.1 7 | - | Метод спутниковых геодезически х измерений (определени й) | 0.1 |
| н1228О | - | - | - | 639457.13 | 2429682.9 7 | - | Метод спутниковых геодезически х измерений (определени й) | 0.1 |
| н1223О | - | - | - | 639460.61 | 2429674.4 5 | - | Метод спутниковых геодезически х измерений (определени й) | 0.1 |

2. Сведения о характеристиках объекта недвижимости с кадастровым номером : 70:06:0101003:799 :

| № п/п | Наименование характеристики | Значение характеристики |
|--------------|---|--|
| 1 | 2 | 3 |
| 1. | Вид объекта недвижимости | здание |
| 2. | Ранее присвоенный государственный учетный номер (инвентарный) здания, сооружения, объекта незавершенного строительства | - |
| 3. | Кадастровый номер земельного участка (земельных участков), в границах которого (которых) расположены здание, сооружение, объект незавершенного строительства | 70:06:0101003:504 |
| 4. | Уникальный учетный номер кадастрового квартала, в границах которого расположены здание, сооружение, объект незавершенного строительства | 70:06:0101003 |
| 5. | Адрес здания, сооружения, объекта незавершенного строительства | Российская Федерация, Томская область, район Каргасокский, село Каргасок, улица Партизанская, дом 24 |
| 5.1. | Сведения о местоположении здания, сооружения, объекта незавершенного строительства (при отсутствии адреса) в структурированном в соответствии с федеральной информационной адресной системой виде | - |
| 5.2. | Дополнительные сведения о местоположении | - |
| 6. | Иные сведения | - |

3. Пояснения к сведениям об объекте недвижимости с кадастровым номером 70:06:0101003:799 :

| | |
|----|---|
| 1. | - |
|----|---|

Описание местоположения зданий, сооружений, объектов незавершенного строительства на земельном участке

1. Сведения о характерных точках контура объекта недвижимости с кадастровым номером : 70:06:0101003:800 :

Система координат МСК 70, зона 2

Зона № 2

| Обозначение характерных точек контура | Содержатся в Едином государственном реестре недвижимости | | | Определены в ходе выполнения комплексных кадастровых работ | | | Метод определения координат | Формулы, примененные для расчета средней квадратической погрешности определения координат характерных точек (Mt), м, с подставленными в такие формулы значениями и итоговые (вычисленные) значения Mt, м |
|---------------------------------------|--|---|-----------|--|------------|-----------|---|--|
| | Координаты, м | | Радиус, м | Координаты, м | | Радиус, м | | |
| | X | Y | R | X | Y | R | | |
| 1 | 2 | 3 | 4 | 5 | 6 | 7 | 8 | 9 |
| н1229О | - | - | - | 639466.97 | 2429699.16 | - | Метод спутниковых геодезических измерений (определений) | 0.1 |
| н1230О | - | - | - | 639463.52 | 2429710.26 | - | Метод спутниковых геодезических измерений (определений) | 0.1 |
| н1231О | - | - | - | 639449.22 | 2429705.81 | - | Метод спутниковых геодезических измерений (определений) | 0.1 |
| н1232О | - | - | - | 639453.07 | 2429694.66 | - | Метод спутниковых геодезических измерений (определений) | 0.1 |
| н1233О | - | - | - | 639453.02 | 2429694.66 | - | Метод спутниковых геодезических измерений (определений) | 0.1 |
| н1229О | - | - | - | 639466.97 | 2429699.16 | - | Метод спутниковых геодезических измерений (определений) | 0.1 |

2. Сведения о характеристиках объекта недвижимости с кадастровым номером : 70:06:0101003:800 :

| № п/п | Наименование характеристики | Значение характеристики |
|-------|--|-------------------------|
| 1 | 2 | 3 |
| 1. | Вид объекта недвижимости | здание |
| 2. | Ранее присвоенный государственный учетный номер (инвентарный) здания, сооружения, объекта незавершенного строительства | - |

2. Сведения о характеристиках объекта недвижимости с кадастровым номером : 70:06:0101003:800 :

| № п/п | Наименование характеристики | Значение характеристики |
|--------------|---|--|
| 1 | 2 | 3 |
| 3. | Кадастровый номер земельного участка (земельных участков), в границах которого (которых) расположены здание, сооружение, объект незавершенного строительства | - |
| 4. | Уникальный учетный номер кадастрового квартала, в границах которого расположены здание, сооружение, объект незавершенного строительства | 70:06:0101003 |
| 5. | Адрес здания, сооружения, объекта незавершенного строительства | Российская Федерация, Томская область, район Каргасокский, село Каргасок, улица Партизанская, дом 22 |
| 5.1. | Сведения о местоположении здания, сооружения, объекта незавершенного строительства (при отсутствии адреса) в структурированном в соответствии с федеральной информационной адресной системой виде | - |
| 5.2. | Дополнительные сведения о местоположении | - |
| 6. | Иные сведения | - |

3. Пояснения к сведениям об объекте недвижимости с кадастровым номером 70:06:0101003:800 :

| | |
|----|---|
| 1. | - |
|----|---|

| | |
|--|--|
| | |
|--|--|

Описание местоположения зданий, сооружений, объектов незавершенного строительства на земельном участке

**1. Сведения о характерных точках контура объекта недвижимости
с кадастровым номером : 70:06:0101003:804 :**

Система координат МСК 70, зона 2

Зона № 2

| Обозначение характерных точек контура | Содержатся в Едином государственном реестре недвижимости | | | Определены в ходе выполнения комплексных кадастровых работ | | | Метод опреде ления коор динат | Формулы, примененные для расчета средней квадратической погрешности определения координат характерных точек (Mt), м, с подставленными в такие формулы значениями и итоговые (вычисленные) значения Mt, м |
|---|--|---|---------------|---|----------------|---------------|--|--|
| | Координаты, м | | Ради ус, м | Координаты, м | | Ради ус, м | | |
| | X | Y | R | X | Y | R | | |
| 1 | 2 | 3 | 4 | 5 | 6 | 7 | 8 | 9 |
| n1234O | - | - | - | 639449.35 | 2429609.0 1 | - | Метод спутниковых геодезически х измерений (определени й) | 0.1 |
| n1235O | - | - | - | 639457.95 | 2429611.9 6 | - | Метод спутниковых геодезически х измерений (определени й) | 0.1 |
| n1236O | - | - | - | 639455.25 | 2429618.9 1 | - | Метод спутниковых геодезически х измерений (определени й) | 0.1 |
| n1237O | - | - | - | 639446.75 | 2429615.7 1 | - | Метод спутниковых геодезически х измерений (определени й) | 0.1 |
| n1234O | - | - | - | 639449.35 | 2429609.0 1 | - | Метод спутниковых геодезически х измерений (определени й) | 0.1 |

**2. Сведения о характеристиках объекта недвижимости
с кадастровым номером : 70:06:0101003:804 :**

| № п/п | Наименование характеристики | Значение характеристики |
|-------|--|-------------------------|
| 1 | 2 | 3 |
| 1. | Вид объекта недвижимости | здание |
| 2. | Ранее присвоенный государственный учетный номер (инвентарный) здания, сооружения, объекта незавершенного строительства | - |
| 3. | Кадастровый номер земельного участка (земельных участков), в границах которого (которых) расположены здание, сооружение, объект незавершенного строительства | 70:06:0101003:370 |

2. Сведения о характеристиках объекта недвижимости с кадастровым номером : 70:06:0101003:804 :

| № п/п | Наименование характеристики | Значение характеристики |
|-------|---|--|
| 1 | 2 | 3 |
| 4. | Уникальный учетный номер кадастрового квартала, в границах которого расположены здание, сооружение, объект незавершенного строительства | 70:06:0101003 |
| 5. | Адрес здания, сооружения, объекта незавершенного строительства | Российская Федерация, Томская область, район Каргасокский, село Каргасок, улица Партизанская, дом 19 |
| 5.1. | Сведения о местоположении здания, сооружения, объекта незавершенного строительства (при отсутствии адреса) в структурированном в соответствии с федеральной информационной адресной системой виде | - |
| 5.2. | Дополнительные сведения о местоположении | - |
| 6. | Иные сведения | - |

3. Пояснения к сведениям об объекте недвижимости с кадастровым номером 70:06:0101003:804 :

| | |
|----|---|
| 1. | - |
| | |

Описание местоположения зданий, сооружений, объектов незавершенного строительства на земельном участке

**1. Сведения о характерных точках контура объекта недвижимости
с кадастровым номером : 70:06:0101003:805 :**

Система координат МСК 70, зона 2

Зона № 2

| Обозначение характерных точек контура | Содержатся в Едином государственном реестре недвижимости | | | Определены в ходе выполнения комплексных кадастровых работ | | | Метод опреде ления коор динат | Формулы, примененные для расчета средней квадратической погрешности определения координат характерных точек (Mt), м, с подставленными в такие формулы значениями и итоговые (вычисленные) значения Mt, м |
|---|--|---|---------------|---|----------------|---------------|--|--|
| | Координаты, м | | Ради ус, м | Координаты, м | | Ради ус, м | | |
| | X | Y | R | X | Y | R | | |
| 1 | 2 | 3 | 4 | 5 | 6 | 7 | 8 | 9 |
| n1238O | - | - | - | 639385.74 | 2429773.4 9 | - | Метод спутниковых геодезически х измерений (определени й) | 0.1 |
| n1239O | - | - | - | 639394.74 | 2429776.8 9 | - | Метод спутниковых геодезически х измерений (определени й) | 0.1 |
| n1240O | - | - | - | 639390.96 | 2429787.0 5 | - | Метод спутниковых геодезически х измерений (определени й) | 0.1 |
| n1241O | - | - | - | 639382.08 | 2429783.9 1 | - | Метод спутниковых геодезически х измерений (определени й) | 0.1 |
| n1238O | - | - | - | 639385.74 | 2429773.4 9 | - | Метод спутниковых геодезически х измерений (определени й) | 0.1 |

**2. Сведения о характеристиках объекта недвижимости
с кадастровым номером : 70:06:0101003:805 :**

| № п/п | Наименование характеристики | Значение характеристики |
|-------|--|-------------------------|
| 1 | 2 | 3 |
| 1. | Вид объекта недвижимости | здание |
| 2. | Ранее присвоенный государственный учетный номер (инвентарный) здания, сооружения, объекта незавершенного строительства | - |
| 3. | Кадастровый номер земельного участка (земельных участков), в границах которого (которых) расположены здание, сооружение, объект незавершенного строительства | 70:06:0101003:614 |

2. Сведения о характеристиках объекта недвижимости с кадастровым номером : 70:06:0101003:805 :

| № п/п | Наименование характеристики | Значение характеристики |
|-------|---|---|
| 1 | 2 | 3 |
| 4. | Уникальный учетный номер кадастрового квартала, в границах которого расположены здание, сооружение, объект незавершенного строительства | 70:06:0101003 |
| 5. | Адрес здания, сооружения, объекта незавершенного строительства | Российская Федерация, Томская область, район Каргасокский, село Каргасок, улица Партизанская, дом 3 |
| 5.1. | Сведения о местоположении здания, сооружения, объекта незавершенного строительства (при отсутствии адреса) в структурированном в соответствии с федеральной информационной адресной системой виде | - |
| 5.2. | Дополнительные сведения о местоположении | - |
| 6. | Иные сведения | - |

3. Пояснения к сведениям об объекте недвижимости с кадастровым номером 70:06:0101003:805 :

| | |
|----|---|
| 1. | - |
|----|---|

Описание местоположения зданий, сооружений, объектов незавершенного строительства на земельном участке

**1. Сведения о характерных точках контура объекта недвижимости
с кадастровым номером : 70:06:0101003:807 :**

Система координат МСК 70, зона 2

Зона № 2

| Обозначение характерных точек контура | Содержатся в Едином государственном реестре недвижимости | | | Определены в ходе выполнения комплексных кадастровых работ | | | Метод опреде ления коор динат | Формулы, примененные для расчета средней квадратической погрешности определения координат характерных точек (Mt), м, с подставленными в такие формулы значениями и итоговые (вычисленные) значения Mt, м |
|---|--|---|---------------|---|----------------|---------------|--|--|
| | Координаты, м | | Ради ус, м | Координаты, м | | Ради ус, м | | |
| | X | Y | R | X | Y | R | | |
| 1 | 2 | 3 | 4 | 5 | 6 | 7 | 8 | 9 |
| n12420 | - | - | - | 639576.76 | 2429353.5 0 | - | Метод спутниковых геодезически х измерений (определени й) | 0.1 |
| n12430 | - | - | - | 639568.81 | 2429349.9 0 | - | Метод спутниковых геодезически х измерений (определени й) | 0.1 |
| n12440 | - | - | - | 639572.81 | 2429341.2 0 | - | Метод спутниковых геодезически х измерений (определени й) | 0.1 |
| n12450 | - | - | - | 639580.81 | 2429344.7 5 | - | Метод спутниковых геодезически х измерений (определени й) | 0.1 |
| n12420 | - | - | - | 639576.76 | 2429353.5 0 | - | Метод спутниковых геодезически х измерений (определени й) | 0.1 |

**2. Сведения о характеристиках объекта недвижимости
с кадастровым номером : 70:06:0101003:807 :**

| № п/п | Наименование характеристики | Значение характеристики |
|-------|--|-------------------------|
| 1 | 2 | 3 |
| 1. | Вид объекта недвижимости | здание |
| 2. | Ранее присвоенный государственный учетный номер (инвентарный) здания, сооружения, объекта незавершенного строительства | - |
| 3. | Кадастровый номер земельного участка (земельных участков), в границах которого (которых) расположены здание, сооружение, объект незавершенного строительства | 70:06:0101003:392 |

2. Сведения о характеристиках объекта недвижимости с кадастровым номером : 70:06:0101003:807 :

| № п/п | Наименование характеристики | Значение характеристики |
|-------|---|--|
| 1 | 2 | 3 |
| 4. | Уникальный учетный номер кадастрового квартала, в границах которого расположены здание, сооружение, объект незавершенного строительства | 70:06:0101003 |
| 5. | Адрес здания, сооружения, объекта незавершенного строительства | Российская Федерация, Томская область, район Каргасокский, село Каргасок, улица Партизанская, дом 43 |
| 5.1. | Сведения о местоположении здания, сооружения, объекта незавершенного строительства (при отсутствии адреса) в структурированном в соответствии с федеральной информационной адресной системой виде | - |
| 5.2. | Дополнительные сведения о местоположении | - |
| 6. | Иные сведения | - |

3. Пояснения к сведениям об объекте недвижимости с кадастровым номером 70:06:0101003:807 :

| | |
|----|---|
| 1. | - |
| | |

**Описание местоположения зданий, сооружений,
объектов незавершенного строительства на земельном участке**

**1. Сведения о характерных точках контура объекта недвижимости
с кадастровым номером : 70:06:0101003:808 :**

Система координат МСК 70, зона 2

Зона № 2

| Обозначение характерных точек контура | Содержатся в Едином государственном реестре недвижимости | | | Определены в ходе выполнения комплексных кадастровых работ | | | Метод опреде ления коор динат | Формулы, примененные для расчета средней квадратической погрешности определения координат характерных точек (Mt), м, с подставленными в такие формулы значениями и итоговые (вычисленные) значения Mt, м |
|---|--|---|---------------|---|----------------|---------------|--|--|
| | Координаты, м | | Ради ус, м | Координаты, м | | Ради ус, м | | |
| | X | Y | R | X | Y | R | | |
| 1 | 2 | 3 | 4 | 5 | 6 | 7 | 8 | 9 |
| n1246O | - | - | - | 639572.66 | 2429365.1 3 | - | Метод спутниковых геодезически х измерений (определени й) | 0.1 |
| n1247O | - | - | - | 639568.61 | 2429373.3 3 | - | Метод спутниковых геодезически х измерений (определени й) | 0.1 |
| n1248O | - | - | - | 639560.51 | 2429369.3 3 | - | Метод спутниковых геодезически х измерений (определени й) | 0.1 |
| n1249O | - | - | - | 639564.56 | 2429361.3 3 | - | Метод спутниковых геодезически х измерений (определени й) | 0.1 |
| n1246O | - | - | - | 639572.66 | 2429365.1 3 | - | Метод спутниковых геодезически х измерений (определени й) | 0.1 |

**2. Сведения о характеристиках объекта недвижимости
с кадастровым номером : 70:06:0101003:808 :**

| № п/п | Наименование характеристики | Значение характеристики |
|-------|--|-------------------------|
| 1 | 2 | 3 |
| 1. | Вид объекта недвижимости | здание |
| 2. | Ранее присвоенный государственный учетный номер (инвентарный) здания, сооружения, объекта незавершенного строительства | - |
| 3. | Кадастровый номер земельного участка (земельных участков), в границах которого (которых) расположены здание, сооружение, объект незавершенного строительства | 70:06:0101003:389 |

2. Сведения о характеристиках объекта недвижимости с кадастровым номером : 70:06:0101003:808 :

| № п/п | Наименование характеристики | Значение характеристики |
|-------|---|--|
| 1 | 2 | 3 |
| 4. | Уникальный учетный номер кадастрового квартала, в границах которого расположены здание, сооружение, объект незавершенного строительства | 70:06:0101003 |
| 5. | Адрес здания, сооружения, объекта незавершенного строительства | Российская Федерация, Томская область, район Каргасокский, село Каргасок, улица Партизанская, дом 41 |
| 5.1. | Сведения о местоположении здания, сооружения, объекта незавершенного строительства (при отсутствии адреса) в структурированном в соответствии с федеральной информационной адресной системой виде | - |
| 5.2. | Дополнительные сведения о местоположении | - |
| 6. | Иные сведения | - |

3. Пояснения к сведениям об объекте недвижимости с кадастровым номером 70:06:0101003:808 :

| | |
|----|---|
| 1. | - |
|----|---|

Описание местоположения зданий, сооружений, объектов незавершенного строительства на земельном участке

**1. Сведения о характерных точках контура объекта недвижимости
с кадастровым номером : 70:06:0101003:818 :**

Система координат МСК 70, зона 2

Зона № 2

| Обозначение характерных точек контура | Содержатся в Едином государственном реестре недвижимости | | | Определены в ходе выполнения комплексных кадастровых работ | | | Метод опреде ления коор динат | Формулы, примененные для расчета средней квадратической погрешности определения координат характерных точек (Mt), м, с подставленными в такие формулы значениями и итоговые (вычисленные) значения Mt, м |
|---|--|---|---------------|---|----------------|---------------|--|--|
| | Координаты, м | | Ради ус, м | Координаты, м | | Ради ус, м | | |
| | X | Y | R | X | Y | R | | |
| 1 | 2 | 3 | 4 | 5 | 6 | 7 | 8 | 9 |
| n12500 | - | - | - | 639499.30 | 2429513.5 6 | - | Метод спутниковых геодезически х измерений (определени й) | 0.1 |
| n12510 | - | - | - | 639495.58 | 2429520.7 6 | - | Метод спутниковых геодезически х измерений (определени й) | 0.1 |
| n12520 | - | - | - | 639487.38 | 2429516.7 1 | - | Метод спутниковых геодезически х измерений (определени й) | 0.1 |
| n12530 | - | - | - | 639490.68 | 2429509.4 1 | - | Метод спутниковых геодезически х измерений (определени й) | 0.1 |
| n12500 | - | - | - | 639499.30 | 2429513.5 6 | - | Метод спутниковых геодезически х измерений (определени й) | 0.1 |

**2. Сведения о характеристиках объекта недвижимости
с кадастровым номером : 70:06:0101003:818 :**

| № п/п | Наименование характеристики | Значение характеристики |
|-------|--|-------------------------|
| 1 | 2 | 3 |
| 1. | Вид объекта недвижимости | здание |
| 2. | Ранее присвоенный государственный учетный номер (инвентарный) здания, сооружения, объекта незавершенного строительства | - |
| 3. | Кадастровый номер земельного участка (земельных участков), в границах которого (которых) расположены здание, сооружение, объект незавершенного строительства | 70:06:0101003:53 |

2. Сведения о характеристиках объекта недвижимости с кадастровым номером : 70:06:0101003:818 :

| № п/п | Наименование характеристики | Значение характеристики |
|-------|---|--|
| 1 | 2 | 3 |
| 4. | Уникальный учетный номер кадастрового квартала, в границах которого расположены здание, сооружение, объект незавершенного строительства | 70:06:0101003 |
| 5. | Адрес здания, сооружения, объекта незавершенного строительства | Российская Федерация, Томская область, район Каргасокский, село Каргасок, улица Партизанская, дом 27 |
| 5.1. | Сведения о местоположении здания, сооружения, объекта незавершенного строительства (при отсутствии адреса) в структурированном в соответствии с федеральной информационной адресной системой виде | - |
| 5.2. | Дополнительные сведения о местоположении | - |
| 6. | Иные сведения | - |

3. Пояснения к сведениям об объекте недвижимости с кадастровым номером 70:06:0101003:818 :

| | |
|----|---|
| 1. | - |
| | |

**Описание местоположения зданий, сооружений,
объектов незавершенного строительства на земельном участке**

**1. Сведения о характерных точках контура объекта недвижимости
с кадастровым номером : 70:06:0101003:822 :**

Система координат МСК 70, зона 2

Зона № 2

| Обозначение характерных точек контура | Содержатся в Едином государственном реестре недвижимости | | | Определены в ходе выполнения комплексных кадастровых работ | | | Метод опреде ления коор динат | Формулы, примененные для расчета средней квадратической погрешности определения координат характерных точек (Mt), м, с подставленными в такие формулы значениями и итоговые (вычисленные) значения Mt, м |
|---|--|---|---------------|---|----------------|---------------|--|--|
| | Координаты, м | | Ради ус, м | Координаты, м | | Ради ус, м | | |
| | X | Y | R | X | Y | R | | |
| 1 | 2 | 3 | 4 | 5 | 6 | 7 | 8 | 9 |
| н12540 | - | - | - | 639428.66 | 2429689.6 0 | - | Метод спутниковых геодезически х измерений (определени й) | 0.1 |
| н12550 | - | - | - | 639428.40 | 2429690.0 2 | - | Метод спутниковых геодезически х измерений (определени й) | 0.1 |
| н12560 | - | - | - | 639425.74 | 2429695.5 0 | - | Метод спутниковых геодезически х измерений (определени й) | 0.1 |
| н12570 | - | - | - | 639416.98 | 2429691.9 2 | - | Метод спутниковых геодезически х измерений (определени й) | 0.1 |
| н12580 | - | - | - | 639421.16 | 2429683.6 8 | - | Метод спутниковых геодезически х измерений (определени й) | 0.1 |
| н12590 | - | - | - | 639424.24 | 2429685.2 6 | - | Метод спутниковых геодезически х измерений (определени й) | 0.1 |
| н12600 | - | - | - | 639423.56 | 2429686.7 6 | - | Метод спутниковых геодезически х измерений (определени й) | 0.1 |
| н12540 | - | - | - | 639428.66 | 2429689.6 0 | - | Метод спутниковых геодезически х измерений (определени й) | 0.1 |

2. Сведения о характеристиках объекта недвижимости с кадастровым номером : 70:06:0101003:822 :

| № п/п | Наименование характеристики | Значение характеристики |
|--------------|---|--|
| 1 | 2 | 3 |
| 1. | Вид объекта недвижимости | здание |
| 2. | Ранее присвоенный государственный учетный номер (инвентарный) здания, сооружения, объекта незавершенного строительства | - |
| 3. | Кадастровый номер земельного участка (земельных участков), в границах которого (которых) расположены здание, сооружение, объект незавершенного строительства | 70:06:0101003:366 |
| 4. | Уникальный учетный номер кадастрового квартала, в границах которого расположены здание, сооружение, объект незавершенного строительства | 70:06:0101003 |
| 5. | Адрес здания, сооружения, объекта незавершенного строительства | Российская Федерация, Томская область, район Каргасокский, село Каргасок, улица Партизанская, дом 11 |
| 5.1. | Сведения о местоположении здания, сооружения, объекта незавершенного строительства (при отсутствии адреса) в структурированном в соответствии с федеральной информационной адресной системой виде | - |
| 5.2. | Дополнительные сведения о местоположении | - |
| 6. | Иные сведения | - |

3. Пояснения к сведениям об объекте недвижимости с кадастровым номером 70:06:0101003:822 :

| | |
|----|---|
| 1. | - |
|----|---|

Описание местоположения зданий, сооружений, объектов незавершенного строительства на земельном участке

**1. Сведения о характерных точках контура объекта недвижимости
с кадастровым номером : 70:06:0101003:823 :**

Система координат МСК 70, зона 2

Зона № 2

| Обозначение характерных точек контура | Содержатся в Едином государственном реестре недвижимости | | | Определены в ходе выполнения комплексных кадастровых работ | | | Метод опреде ления коор динат | Формулы, примененные для расчета средней квадратической погрешности определения координат характерных точек (Mt), м, с подставленными в такие формулы значениями и итоговые (вычисленные) значения Mt, м |
|---|--|---|---------------|---|----------------|---------------|--|--|
| | Координаты, м | | Ради ус, м | Координаты, м | | Ради ус, м | | |
| | X | Y | R | X | Y | R | | |
| 1 | 2 | 3 | 4 | 5 | 6 | 7 | 8 | 9 |
| n1261O | - | - | - | 639387.93 | 2429760.5 7 | - | Метод спутниковых геодезически х измерений (определени й) | 0.1 |
| n1262O | - | - | - | 639391.55 | 2429752.4 5 | - | Метод спутниковых геодезически х измерений (определени й) | 0.1 |
| n1263O | - | - | - | 639399.59 | 2429755.9 9 | - | Метод спутниковых геодезически х измерений (определени й) | 0.1 |
| n1264O | - | - | - | 639396.29 | 2429764.0 1 | - | Метод спутниковых геодезически х измерений (определени й) | 0.1 |
| n1261O | - | - | - | 639387.93 | 2429760.5 7 | - | Метод спутниковых геодезически х измерений (определени й) | 0.1 |

**2. Сведения о характеристиках объекта недвижимости
с кадастровым номером : 70:06:0101003:823 :**

| № п/п | Наименование характеристики | Значение характеристики |
|-------|--|-------------------------|
| 1 | 2 | 3 |
| 1. | Вид объекта недвижимости | здание |
| 2. | Ранее присвоенный государственный учетный номер (инвентарный) здания, сооружения, объекта незавершенного строительства | - |
| 3. | Кадастровый номер земельного участка (земельных участков), в границах которого (которых) расположены здание, сооружение, объект незавершенного строительства | 70:06:0101003:396 |

2. Сведения о характеристиках объекта недвижимости с кадастровым номером : 70:06:0101003:823 :

| № п/п | Наименование характеристики | Значение характеристики |
|-------|---|---|
| 1 | 2 | 3 |
| 4. | Уникальный учетный номер кадастрового квартала, в границах которого расположены здание, сооружение, объект незавершенного строительства | 70:06:0101003 |
| 5. | Адрес здания, сооружения, объекта незавершенного строительства | Российская Федерация, Томская область, район Каргасокский, село Каргасок, улица Партизанская, дом 5 |
| 5.1. | Сведения о местоположении здания, сооружения, объекта незавершенного строительства (при отсутствии адреса) в структурированном в соответствии с федеральной информационной адресной системой виде | - |
| 5.2. | Дополнительные сведения о местоположении | - |
| 6. | Иные сведения | - |

3. Пояснения к сведениям об объекте недвижимости с кадастровым номером 70:06:0101003:823 :

| | |
|----|---|
| 1. | - |
| | |

Описание местоположения зданий, сооружений, объектов незавершенного строительства на земельном участке

**1. Сведения о характерных точках контура объекта недвижимости
с кадастровым номером : 70:06:0101003:826 :**

Система координат МСК 70, зона 2

Зона № 2

| Обозначение характерных точек контура | Содержатся в Едином государственном реестре недвижимости | | | Определены в ходе выполнения комплексных кадастровых работ | | | Метод опреде ления коор динат | Формулы, примененные для расчета средней квадратической погрешности определения координат характерных точек (Mt), м, с подставленными в такие формулы значениями и итоговые (вычисленные) значения Mt, м |
|---|--|----------|---------------|---|----------------|---------------|--|--|
| | Координаты, м | | Ради ус, м | Координаты, м | | Ради ус, м | | |
| | X | Y | R | X | Y | R | | |
| 1 | 2 | 3 | 4 | 5 | 6 | 7 | 8 | 9 |
| n1265O | - | - | - | 639547.54 | 2429520.5 6 | - | Метод спутниковых геодезически х измерений (определени й) | 0.1 |
| n1266O | - | - | - | 639550.60 | 2429515.4 4 | - | Метод спутниковых геодезически х измерений (определени й) | 0.1 |
| n1267O | - | - | - | 639568.24 | 2429525.1 2 | - | Метод спутниковых геодезически х измерений (определени й) | 0.1 |
| n1268O | - | - | - | 639565.46 | 2429529.9 6 | - | Метод спутниковых геодезически х измерений (определени й) | 0.1 |
| n1265O | - | - | - | 639547.54 | 2429520.5 6 | - | Метод спутниковых геодезически х измерений (определени й) | 0.1 |

**2. Сведения о характеристиках объекта недвижимости
с кадастровым номером : 70:06:0101003:826 :**

| № п/п | Наименование характеристики | Значение характеристики |
|----------|--|-------------------------|
| 1 | 2 | 3 |
| 1. | Вид объекта недвижимости | здание |
| 2. | Ранее присвоенный государственный учетный номер (инвентарный) здания, сооружения, объекта незавершенного строительства | - |
| 3. | Кадастровый номер земельного участка (земельных участков), в границах которого (которых) расположены здание, сооружение, объект незавершенного строительства | 70:06:0101003:1901 |

2. Сведения о характеристиках объекта недвижимости с кадастровым номером : 70:06:0101003:826 :

| № п/п | Наименование характеристики | Значение характеристики |
|-------|---|--|
| 1 | 2 | 3 |
| 4. | Уникальный учетный номер кадастрового квартала, в границах которого расположены здание, сооружение, объект незавершенного строительства | 70:06:0101003 |
| 5. | Адрес здания, сооружения, объекта незавершенного строительства | Российская Федерация, Томская область, район Каргасокский, село Каргасок, улица Партизанская, дом 34 |
| 5.1. | Сведения о местоположении здания, сооружения, объекта незавершенного строительства (при отсутствии адреса) в структурированном в соответствии с федеральной информационной адресной системой виде | - |
| 5.2. | Дополнительные сведения о местоположении | - |
| 6. | Иные сведения | - |

3. Пояснения к сведениям об объекте недвижимости с кадастровым номером 70:06:0101003:826 :

| | |
|----|---|
| 1. | - |
| | |

Описание местоположения зданий, сооружений, объектов незавершенного строительства на земельном участке

**1. Сведения о характерных точках контура объекта недвижимости
с кадастровым номером : 70:06:0101003:831 :**

Система координат МСК 70, зона 2

Зона № 2

| Обозначение характерных точек контура | Содержатся в Едином государственном реестре недвижимости | | | Определены в ходе выполнения комплексных кадастровых работ | | | Метод опреде ления коор динат | Формулы, примененные для расчета средней квадратической погрешности определения координат характерных точек (Mt), м, с подставленными в такие формулы значениями и итоговые (вычисленные) значения Mt, м |
|---|--|---|---------------|---|----------------|---------------|--|--|
| | Координаты, м | | Ради ус, м | Координаты, м | | Ради ус, м | | |
| | X | Y | R | X | Y | R | | |
| 1 | 2 | 3 | 4 | 5 | 6 | 7 | 8 | 9 |
| н12690 | - | - | - | 639762.55 | 2428932.8 4 | - | Метод спутниковых геодезически х измерений (определени й) | 0.1 |
| н12700 | - | - | - | 639767.95 | 2428921.8 4 | - | Метод спутниковых геодезически х измерений (определени й) | 0.1 |
| н12710 | - | - | - | 639769.30 | 2428919.8 4 | - | Метод спутниковых геодезически х измерений (определени й) | 0.1 |
| н12720 | - | - | - | 639772.45 | 2428921.0 4 | - | Метод спутниковых геодезически х измерений (определени й) | 0.1 |
| н12730 | - | - | - | 639773.60 | 2428919.4 4 | - | Метод спутниковых геодезически х измерений (определени й) | 0.1 |
| н12740 | - | - | - | 639775.85 | 2428920.8 4 | - | Метод спутниковых геодезически х измерений (определени й) | 0.1 |
| н12750 | - | - | - | 639775.15 | 2428922.8 4 | - | Метод спутниковых геодезически х измерений (определени й) | 0.1 |
| н12760 | - | - | - | 639777.25 | 2428923.4 9 | - | Метод спутниковых геодезически х измерений (определени й) | 0.1 |

| 1. Сведения о характерных точках контура объекта недвижимости с кадастровым номером : 70:06:0101003:831 : | | | | | | | | |
|---|---|---|-----------|--|------------|-----------|--|--|
| Система координат МСК 70, зона 2 | | | | | | | Зона № 2 | |
| Обозначение характерных точек контура | Содержатся в Едином государственном реестре недвижимости | | | Определены в ходе выполнения комплексных кадастровых работ | | | Метод определения координат | Формулы, примененные для расчета средней квадратической погрешности определения координат характерных точек (Mt), м, с подставленными в такие формулы значениями и итоговые (вычисленные) значения Mt, м |
| | Координаты, м | | Радиус, м | Координаты, м | | Радиус, м | | |
| | X | Y | R | X | Y | R | | |
| 1 | 2 | 3 | 4 | 5 | 6 | 7 | 8 | 9 |
| n12770 | - | - | - | 639770.60 | 2428937.14 | - | Метод спутниковых геодезических измерений (определений) | 0.1 |
| n12690 | - | - | - | 639762.55 | 2428932.84 | - | Метод спутниковых геодезических измерений (определений) | 0.1 |
| 2. Сведения о характеристиках объекта недвижимости с кадастровым номером : 70:06:0101003:831 : | | | | | | | | |
| № п/п | Наименование характеристики | | | | | | Значение характеристики | |
| 1 | 2 | | | | | | 3 | |
| 1. | Вид объекта недвижимости | | | | | | здание | |
| 2. | Ранее присвоенный государственный учетный номер (инвентарный) здания, сооружения, объекта незавершенного строительства | | | | | | - | |
| 3. | Кадастровый номер земельного участка (земельных участков), в границах которого (которых) расположены здание, сооружение, объект незавершенного строительства | | | | | | 70:06:0101003:539 | |
| 4. | Уникальный учетный номер кадастрового квартала, в границах которого расположены здание, сооружение, объект незавершенного строительства | | | | | | 70:06:0101003 | |
| 5. | Адрес здания, сооружения, объекта незавершенного строительства | | | | | | Российская Федерация, Томская область, район Каргасокский, село Каргасок, улица Партизанская, дом 67 | |
| 5.1. | Сведения о местоположении здания, сооружения, объекта незавершенного строительства (при отсутствии адреса) в структурированном в соответствии с федеральной информационной адресной системой виде | | | | | | - | |
| 5.2. | Дополнительные сведения о местоположении | | | | | | - | |
| 6. | Иные сведения | | | | | | - | |
| 3. Пояснения к сведениям об объекте недвижимости с кадастровым номером 70:06:0101003:831 : | | | | | | | | |
| 1. | - | | | | | | | |

**Описание местоположения зданий, сооружений,
объектов незавершенного строительства на земельном участке**

**1. Сведения о характерных точках контура объекта недвижимости
с кадастровым номером : 70:06:0101003:850 :**

Система координат МСК 70, зона 2

Зона № 2

| Обозначение характерных точек контура | Содержатся в Едином государственном реестре недвижимости | | | Определены в ходе выполнения комплексных кадастровых работ | | | Метод опреде ления коор динат | Формулы, примененные для расчета средней квадратической погрешности определения координат характерных точек (Mt), м, с подставленными в такие формулы значениями и итоговые (вычисленные) значения Mt, м |
|---|--|----------|---------------|---|----------------|---------------|--|--|
| | Координаты, м | | Ради ус, м | Координаты, м | | Ради ус, м | | |
| | X | Y | R | X | Y | R | | |
| 1 | 2 | 3 | 4 | 5 | 6 | 7 | 8 | 9 |
| n12780 | - | - | - | 639870.98 | 2428798.5 2 | - | Метод спутниковых геодезически х измерений (определени й) | 0.1 |
| n12790 | - | - | - | 639878.06 | 2428801.6 8 | - | Метод спутниковых геодезически х измерений (определени й) | 0.1 |
| n12800 | - | - | - | 639873.12 | 2428812.2 8 | - | Метод спутниковых геодезически х измерений (определени й) | 0.1 |
| n12810 | - | - | - | 639866.12 | 2428809.0 2 | - | Метод спутниковых геодезически х измерений (определени й) | 0.1 |
| n12780 | - | - | - | 639870.98 | 2428798.5 2 | - | Метод спутниковых геодезически х измерений (определени й) | 0.1 |

**2. Сведения о характеристиках объекта недвижимости
с кадастровым номером : 70:06:0101003:850 :**

| № п/п | Наименование характеристики | Значение характеристики |
|----------|--|-------------------------|
| 1 | 2 | 3 |
| 1. | Вид объекта недвижимости | здание |
| 2. | Ранее присвоенный государственный учетный номер (инвентарный) здания, сооружения, объекта незавершенного строительства | - |
| 3. | Кадастровый номер земельного участка (земельных участков), в границах которого (которых) расположены здание, сооружение, объект незавершенного строительства | 70:06:0101003:2104 |

2. Сведения о характеристиках объекта недвижимости с кадастровым номером : 70:06:0101003:850 :

| № п/п | Наименование характеристики | Значение характеристики |
|-------|---|--|
| 1 | 2 | 3 |
| 4. | Уникальный учетный номер кадастрового квартала, в границах которого расположены здание, сооружение, объект незавершенного строительства | 70:06:0101003 |
| 5. | Адрес здания, сооружения, объекта незавершенного строительства | Российская Федерация, Томская область, район Каргасокский, село Каргасок, улица Партизанская, дом 82 |
| 5.1. | Сведения о местоположении здания, сооружения, объекта незавершенного строительства (при отсутствии адреса) в структурированном в соответствии с федеральной информационной адресной системой виде | - |
| 5.2. | Дополнительные сведения о местоположении | - |
| 6. | Иные сведения | - |

3. Пояснения к сведениям об объекте недвижимости с кадастровым номером 70:06:0101003:850 :

| | |
|----|---|
| 1. | - |
| | |

**Описание местоположения зданий, сооружений,
объектов незавершенного строительства на земельном участке**

**1. Сведения о характерных точках контура объекта недвижимости
с кадастровым номером : 70:06:0101003:851 :**

Система координат МСК 70, зона 2

Зона № 2

| Обозначение характерных точек контура | Содержатся в Едином государственном реестре недвижимости | | | Определены в ходе выполнения комплексных кадастровых работ | | | Метод опреде ления коор динат | Формулы, примененные для расчета средней квадратической погрешности определения координат характерных точек (Mt), м, с подставленными в такие формулы значениями и итоговые (вычисленные) значения Mt, м |
|---|--|----------|---------------|---|----------------|---------------|--|--|
| | Координаты, м | | Ради ус, м | Координаты, м | | Ради ус, м | | |
| | X | Y | R | X | Y | R | | |
| 1 | 2 | 3 | 4 | 5 | 6 | 7 | 8 | 9 |
| n12820 | - | - | - | 639927.71 | 2428593.5 4 | - | Метод спутниковых геодезически х измерений (определени й) | 0.1 |
| n12830 | - | - | - | 639937.41 | 2428597.8 9 | - | Метод спутниковых геодезически х измерений (определени й) | 0.1 |
| n12840 | - | - | - | 639934.21 | 2428605.1 4 | - | Метод спутниковых геодезически х измерений (определени й) | 0.1 |
| n12850 | - | - | - | 639924.41 | 2428600.7 9 | - | Метод спутниковых геодезически х измерений (определени й) | 0.1 |
| n12820 | - | - | - | 639927.71 | 2428593.5 4 | - | Метод спутниковых геодезически х измерений (определени й) | 0.1 |

**2. Сведения о характеристиках объекта недвижимости
с кадастровым номером : 70:06:0101003:851 :**

| № п/п | Наименование характеристики | Значение характеристики |
|----------|--|-------------------------|
| 1 | 2 | 3 |
| 1. | Вид объекта недвижимости | здание |
| 2. | Ранее присвоенный государственный учетный номер (инвентарный) здания, сооружения, объекта незавершенного строительства | - |
| 3. | Кадастровый номер земельного участка (земельных участков), в границах которого (которых) расположены здание, сооружение, объект незавершенного строительства | 70:06:0101003:527 |

2. Сведения о характеристиках объекта недвижимости с кадастровым номером : 70:06:0101003:851 :

| № п/п | Наименование характеристики | Значение характеристики |
|-------|---|--|
| 1 | 2 | 3 |
| 4. | Уникальный учетный номер кадастрового квартала, в границах которого расположены здание, сооружение, объект незавершенного строительства | 70:06:0101003 |
| 5. | Адрес здания, сооружения, объекта незавершенного строительства | Российская Федерация, Томская область, район Каргасокский, село Каргасок, улица Партизанская, дом 81 |
| 5.1. | Сведения о местоположении здания, сооружения, объекта незавершенного строительства (при отсутствии адреса) в структурированном в соответствии с федеральной информационной адресной системой виде | - |
| 5.2. | Дополнительные сведения о местоположении | - |
| 6. | Иные сведения | - |

3. Пояснения к сведениям об объекте недвижимости с кадастровым номером 70:06:0101003:851 :

| | |
|----|---|
| 1. | - |
| | |

Описание местоположения зданий, сооружений, объектов незавершенного строительства на земельном участке

**1. Сведения о характерных точках контура объекта недвижимости
с кадастровым номером : 70:06:0101003:852 :**

Система координат МСК 70, зона 2

Зона № 2

| Обозначение характерных точек контура | Содержатся в Едином государственном реестре недвижимости | | | Определены в ходе выполнения комплексных кадастровых работ | | | Метод опреде ления коор динат | Формулы, примененные для расчета средней квадратической погрешности определения координат характерных точек (Mt), м, с подставленными в такие формулы значениями и итоговые (вычисленные) значения Mt, м |
|---|--|---|---------------|---|----------------|---------------|--|--|
| | Координаты, м | | Ради ус, м | Координаты, м | | Ради ус, м | | |
| | X | Y | R | X | Y | R | | |
| 1 | 2 | 3 | 4 | 5 | 6 | 7 | 8 | 9 |
| n1286O | - | - | - | 639839.66 | 2428775.8 8 | - | Метод спутниковых геодезически х измерений (определени й) | 0.1 |
| n1287O | - | - | - | 639848.11 | 2428780.5 3 | - | Метод спутниковых геодезически х измерений (определени й) | 0.1 |
| n1288O | - | - | - | 639844.56 | 2428787.0 8 | - | Метод спутниковых геодезически х измерений (определени й) | 0.1 |
| n1289O | - | - | - | 639836.11 | 2428782.4 8 | - | Метод спутниковых геодезически х измерений (определени й) | 0.1 |
| n1286O | - | - | - | 639839.66 | 2428775.8 8 | - | Метод спутниковых геодезически х измерений (определени й) | 0.1 |

**2. Сведения о характеристиках объекта недвижимости
с кадастровым номером : 70:06:0101003:852 :**

| № п/п | Наименование характеристики | Значение характеристики |
|-------|--|-------------------------|
| 1 | 2 | 3 |
| 1. | Вид объекта недвижимости | здание |
| 2. | Ранее присвоенный государственный учетный номер (инвентарный) здания, сооружения, объекта незавершенного строительства | - |
| 3. | Кадастровый номер земельного участка (земельных участков), в границах которого (которых) расположены здание, сооружение, объект незавершенного строительства | 70:06:0101003:79 |

2. Сведения о характеристиках объекта недвижимости с кадастровым номером : 70:06:0101003:852 :

| № п/п | Наименование характеристики | Значение характеристики |
|-------|---|--|
| 1 | 2 | 3 |
| 4. | Уникальный учетный номер кадастрового квартала, в границах которого расположены здание, сооружение, объект незавершенного строительства | 70:06:0101003 |
| 5. | Адрес здания, сооружения, объекта незавершенного строительства | Российская Федерация, Томская область, район Каргасокский, село Каргасок, улица Партизанская, дом 75 |
| 5.1. | Сведения о местоположении здания, сооружения, объекта незавершенного строительства (при отсутствии адреса) в структурированном в соответствии с федеральной информационной адресной системой виде | - |
| 5.2. | Дополнительные сведения о местоположении | - |
| 6. | Иные сведения | - |

3. Пояснения к сведениям об объекте недвижимости с кадастровым номером 70:06:0101003:852 :

| | |
|----|---|
| 1. | - |
| | |

Описание местоположения зданий, сооружений, объектов незавершенного строительства на земельном участке

**1. Сведения о характерных точках контура объекта недвижимости
с кадастровым номером : 70:06:0101003:853 :**

Система координат МСК 70, зона 2

Зона № 2

| Обозначение характерных точек контура | Содержатся в Едином государственном реестре недвижимости | | | Определены в ходе выполнения комплексных кадастровых работ | | | Метод опреде ления коор динат | Формулы, примененные для расчета средней квадратической погрешности определения координат характерных точек (Mt), м, с подставленными в такие формулы значениями и итоговые (вычисленные) значения Mt, м |
|---|--|---|---------------|---|----------------|---------------|--|--|
| | Координаты, м | | Ради ус, м | Координаты, м | | Ради ус, м | | |
| | X | Y | R | X | Y | R | | |
| 1 | 2 | 3 | 4 | 5 | 6 | 7 | 8 | 9 |
| н12900 | - | - | - | 639879.47 | 2428780.8 5 | - | Метод спутниковых геодезически х измерений (определени й) | 0.1 |
| н12910 | - | - | - | 639889.37 | 2428786.0 1 | - | Метод спутниковых геодезически х измерений (определени й) | 0.1 |
| н12920 | - | - | - | 639888.35 | 2428788.2 7 | - | Метод спутниковых геодезически х измерений (определени й) | 0.1 |
| н12930 | - | - | - | 639889.65 | 2428788.8 5 | - | Метод спутниковых геодезически х измерений (определени й) | 0.1 |
| н12940 | - | - | - | 639888.49 | 2428790.9 5 | - | Метод спутниковых геодезически х измерений (определени й) | 0.1 |
| н12950 | - | - | - | 639887.37 | 2428790.2 5 | - | Метод спутниковых геодезически х измерений (определени й) | 0.1 |
| н12960 | - | - | - | 639886.31 | 2428792.2 7 | - | Метод спутниковых геодезически х измерений (определени й) | 0.1 |
| н12970 | - | - | - | 639876.41 | 2428787.6 5 | - | Метод спутниковых геодезически х измерений (определени й) | 0.1 |

1. Сведения о характерных точках контура объекта недвижимости с кадастровым номером : 70:06:0101003:853 :

Система координат МСК 70, зона 2

Зона № 2

| Обозначение характерных точек контура | Содержатся в Едином государственном реестре недвижимости | | | Определены в ходе выполнения комплексных кадастровых работ | | | Метод определения координат | Формулы, примененные для расчета средней квадратической погрешности определения координат характерных точек (Mt), м, с подставленными в такие формулы значениями и итоговые (вычисленные) значения Mt, м |
|---------------------------------------|--|---|-----------|--|------------|-----------|---|--|
| | Координаты, м | | Радиус, м | Координаты, м | | Радиус, м | | |
| | X | Y | R | X | Y | R | | |
| 1 | 2 | 3 | 4 | 5 | 6 | 7 | 8 | 9 |
| n12900 | - | - | - | 639879.47 | 2428780.85 | - | Метод спутниковых геодезических измерений (определений) | 0.1 |

2. Сведения о характеристиках объекта недвижимости с кадастровым номером : 70:06:0101003:853 :

| № п/п | Наименование характеристики | Значение характеристики |
|-------|---|--|
| 1 | 2 | 3 |
| 1. | Вид объекта недвижимости | здание |
| 2. | Ранее присвоенный государственный учетный номер (инвентарный) здания, сооружения, объекта незавершенного строительства | - |
| 3. | Кадастровый номер земельного участка (земельных участков), в границах которого (которых) расположены здание, сооружение, объект незавершенного строительства | 70:06:0101003:64 |
| 4. | Уникальный учетный номер кадастрового квартала, в границах которого расположены здание, сооружение, объект незавершенного строительства | 70:06:0101003 |
| 5. | Адрес здания, сооружения, объекта незавершенного строительства | Российская Федерация, Томская область, район Каргасокский, село Каргасок, улица Партизанская, дом 84 |
| 5.1. | Сведения о местоположении здания, сооружения, объекта незавершенного строительства (при отсутствии адреса) в структурированном в соответствии с федеральной информационной адресной системой виде | - |
| 5.2. | Дополнительные сведения о местоположении | - |
| 6. | Иные сведения | - |

3. Пояснения к сведениям об объекте недвижимости с кадастровым номером 70:06:0101003:853 :

| | |
|----|---|
| 1. | - |
|----|---|

**Описание местоположения зданий, сооружений,
объектов незавершенного строительства на земельном участке**

**1. Сведения о характерных точках контура объекта недвижимости
с кадастровым номером : 70:06:0101003:854 :**

Система координат МСК 70, зона 2

Зона № 2

| Обозначение характерных точек контура | Содержатся в Едином государственном реестре недвижимости | | | Определены в ходе выполнения комплексных кадастровых работ | | | Метод опреде ления коор динат | Формулы, примененные для расчета средней квадратической погрешности определения координат характерных точек (Mt), м, с подставленными в такие формулы значениями и итоговые (вычисленные) значения Mt, м |
|---|--|---|---------------|---|----------------|---------------|--|--|
| | Координаты, м | | Ради ус, м | Координаты, м | | Ради ус, м | | |
| | X | Y | R | X | Y | R | | |
| 1 | 2 | 3 | 4 | 5 | 6 | 7 | 8 | 9 |
| н1298О | - | - | - | 639901.73 | 2428756.5 5 | - | Метод спутниковых геодезически х измерений (определени й) | 0.1 |
| н1299О | - | - | - | 639897.77 | 2428765.6 9 | - | Метод спутниковых геодезически х измерений (определени й) | 0.1 |
| н1300О | - | - | - | 639888.57 | 2428761.9 5 | - | Метод спутниковых геодезически х измерений (определени й) | 0.1 |
| н1301О | - | - | - | 639892.55 | 2428752.3 3 | - | Метод спутниковых геодезически х измерений (определени й) | 0.1 |
| н1302О | - | - | - | 639893.23 | 2428752.7 5 | - | Метод спутниковых геодезически х измерений (определени й) | 0.1 |
| н1303О | - | - | - | 639895.71 | 2428747.7 9 | - | Метод спутниковых геодезически х измерений (определени й) | 0.1 |
| н1304О | - | - | - | 639902.81 | 2428750.7 9 | - | Метод спутниковых геодезически х измерений (определени й) | 0.1 |
| н1305О | - | - | - | 639900.55 | 2428756.1 3 | - | Метод спутниковых геодезически х измерений (определени й) | 0.1 |

1. Сведения о характерных точках контура объекта недвижимости с кадастровым номером : 70:06:0101003:854 :

Система координат МСК 70, зона 2

Зона № 2

| Обозначение характерных точек контура | Содержатся в Едином государственном реестре недвижимости | | | Определены в ходе выполнения комплексных кадастровых работ | | | Метод определения координат | Формулы, примененные для расчета средней квадратической погрешности определения координат характерных точек (Mt), м, с подставленными в такие формулы значениями и итоговые (вычисленные) значения Mt, м |
|---------------------------------------|--|---|-----------|--|------------|-----------|--|--|
| | Координаты, м | | Радиус, м | Координаты, м | | Радиус, м | | |
| | X | Y | R | X | Y | R | | |
| 1 | 2 | 3 | 4 | 5 | 6 | 7 | 8 | 9 |
| n12980 | - | - | - | 639901.73 | 2428756.55 | - | Метод спутниковых геодезических измерений (определенный) | 0.1 |

2. Сведения о характеристиках объекта недвижимости с кадастровым номером : 70:06:0101003:854 :

| № п/п | Наименование характеристики | Значение характеристики |
|-------|---|--|
| 1 | 2 | 3 |
| 1. | Вид объекта недвижимости | здание |
| 2. | Ранее присвоенный государственный учетный номер (инвентарный) здания, сооружения, объекта незавершенного строительства | - |
| 3. | Кадастровый номер земельного участка (земельных участков), в границах которого (которых) расположены здание, сооружение, объект незавершенного строительства | 70:06:0101003:637 |
| 4. | Уникальный учетный номер кадастрового квартала, в границах которого расположены здание, сооружение, объект незавершенного строительства | 70:06:0101003 |
| 5. | Адрес здания, сооружения, объекта незавершенного строительства | Российская Федерация, Томская область, район Каргасокский, село Каргасок, улица Партизанская, дом 86 |
| 5.1. | Сведения о местоположении здания, сооружения, объекта незавершенного строительства (при отсутствии адреса) в структурированном в соответствии с федеральной информационной адресной системой виде | - |
| 5.2. | Дополнительные сведения о местоположении | - |
| 6. | Иные сведения | - |

3. Пояснения к сведениям об объекте недвижимости с кадастровым номером 70:06:0101003:854 :

| | |
|----|---|
| 1. | - |
|----|---|

Описание местоположения зданий, сооружений, объектов незавершенного строительства на земельном участке

1. Сведения о характерных точках контура объекта недвижимости с кадастровым номером : 70:06:0101003:855 :

Система координат МСК 70, зона 2

Зона № 2

| Обозначение характерных точек контура | Содержатся в Едином государственном реестре недвижимости | | | Определены в ходе выполнения комплексных кадастровых работ | | | Метод определения координат | Формулы, примененные для расчета средней квадратической погрешности определения координат характерных точек (Mt), м, с подставленными в такие формулы значениями и итоговые (вычисленные) значения Mt, м |
|---------------------------------------|--|---|-----------|--|------------|-----------|---|--|
| | Координаты, м | | Радиус, м | Координаты, м | | Радиус, м | | |
| | X | Y | R | X | Y | R | | |
| 1 | 2 | 3 | 4 | 5 | 6 | 7 | 8 | 9 |
| н1306О | - | - | - | 639877.14 | 2428534.64 | - | Метод спутниковых геодезических измерений (определений) | 0.1 |
| н1307О | - | - | - | 639874.36 | 2428526.54 | - | Метод спутниковых геодезических измерений (определений) | 0.1 |
| н1308О | - | - | - | 639879.84 | 2428524.54 | - | Метод спутниковых геодезических измерений (определений) | 0.1 |
| н1309О | - | - | - | 639882.66 | 2428532.86 | - | Метод спутниковых геодезических измерений (определений) | 0.1 |
| н1310О | - | - | - | 639882.66 | 2428532.88 | - | Метод спутниковых геодезических измерений (определений) | 0.1 |
| н1306О | - | - | - | 639877.14 | 2428534.64 | - | Метод спутниковых геодезических измерений (определений) | 0.1 |

2. Сведения о характеристиках объекта недвижимости с кадастровым номером : 70:06:0101003:855 :

| № п/п | Наименование характеристики | Значение характеристики |
|-------|--|-------------------------|
| 1 | 2 | 3 |
| 1. | Вид объекта недвижимости | здание |
| 2. | Ранее присвоенный государственный учетный номер (инвентарный) здания, сооружения, объекта незавершенного строительства | - |

2. Сведения о характеристиках объекта недвижимости с кадастровым номером : 70:06:0101003:855 :

| № п/п | Наименование характеристики | Значение характеристики |
|--------------|---|--|
| 1 | 2 | 3 |
| 3. | Кадастровый номер земельного участка (земельных участков), в границах которого (которых) расположены здание, сооружение, объект незавершенного строительства | 70:06:0101003:522 |
| 4. | Уникальный учетный номер кадастрового квартала, в границах которого расположены здание, сооружение, объект незавершенного строительства | 70:06:0101003 |
| 5. | Адрес здания, сооружения, объекта незавершенного строительства | Российская Федерация, Томская область, район Каргасокский, село Каргасок, улица Партизанская, дом 85 |
| 5.1. | Сведения о местоположении здания, сооружения, объекта незавершенного строительства (при отсутствии адреса) в структурированном в соответствии с федеральной информационной адресной системой виде | - |
| 5.2. | Дополнительные сведения о местоположении | - |
| 6. | Иные сведения | - |

3. Пояснения к сведениям об объекте недвижимости с кадастровым номером 70:06:0101003:855 :

| | |
|----|---|
| 1. | - |
|----|---|

Описание местоположения зданий, сооружений, объектов незавершенного строительства на земельном участке

**1. Сведения о характерных точках контура объекта недвижимости
с кадастровым номером : 70:06:0101003:870 :**

Система координат МСК 70, зона 2

Зона № 2

| Обозначение характерных точек контура | Содержатся в Едином государственном реестре недвижимости | | | Определены в ходе выполнения комплексных кадастровых работ | | | Метод опреде ления коор динат | Формулы, примененные для расчета средней квадратической погрешности определения координат характерных точек (Mt), м, с подставленными в такие формулы значениями и итоговые (вычисленные) значения Mt, м |
|---|--|---|---------------|---|----------------|---------------|--|--|
| | Координаты, м | | Ради ус, м | Координаты, м | | Ради ус, м | | |
| | X | Y | R | X | Y | R | | |
| 1 | 2 | 3 | 4 | 5 | 6 | 7 | 8 | 9 |
| н13110 | - | - | - | 639889.03 | 2428573.6 3 | - | Метод спутниковых геодезически х измерений (определени й) | 0.1 |
| н13120 | - | - | - | 639888.15 | 2428574.2 9 | - | Метод спутниковых геодезически х измерений (определени й) | 0.1 |
| н13130 | - | - | - | 639885.01 | 2428570.6 1 | - | Метод спутниковых геодезически х измерений (определени й) | 0.1 |
| н13140 | - | - | - | 639891.69 | 2428564.7 1 | - | Метод спутниковых геодезически х измерений (определени й) | 0.1 |
| н13150 | - | - | - | 639893.33 | 2428566.6 7 | - | Метод спутниковых геодезически х измерений (определени й) | 0.1 |
| н13160 | - | - | - | 639895.61 | 2428564.4 2 | - | Метод спутниковых геодезически х измерений (определени й) | 0.1 |
| н13170 | - | - | - | 639903.66 | 2428573.4 2 | - | Метод спутниковых геодезически х измерений (определени й) | 0.1 |
| н13180 | - | - | - | 639895.46 | 2428580.7 7 | - | Метод спутниковых геодезически х измерений (определени й) | 0.1 |

1. Сведения о характерных точках контура объекта недвижимости с кадастровым номером : 70:06:0101003:870 :

Система координат МСК 70, зона 2

Зона № 2

| Обозначение характерных точек контура | Содержатся в Едином государственном реестре недвижимости | | | Определены в ходе выполнения комплексных кадастровых работ | | | Метод определения координат | Формулы, примененные для расчета средней квадратической погрешности определения координат характерных точек (Mt), м, с подставленными в такие формулы значениями и итоговые (вычисленные) значения Mt, м |
|---------------------------------------|--|---|-----------|--|------------|-----------|---|--|
| | Координаты, м | | Радиус, м | Координаты, м | | Радиус, м | | |
| | X | Y | R | X | Y | R | | |
| 1 | 2 | 3 | 4 | 5 | 6 | 7 | 8 | 9 |
| n13110 | - | - | - | 639889.03 | 2428573.63 | - | Метод спутниковых геодезических измерений (определений) | 0.1 |

2. Сведения о характеристиках объекта недвижимости с кадастровым номером : 70:06:0101003:870 :

| № п/п | Наименование характеристики | Значение характеристики |
|-------|---|--|
| 1 | 2 | 3 |
| 1. | Вид объекта недвижимости | здание |
| 2. | Ранее присвоенный государственный учетный номер (инвентарный) здания, сооружения, объекта незавершенного строительства | - |
| 3. | Кадастровый номер земельного участка (земельных участков), в границах которого (которых) расположены здание, сооружение, объект незавершенного строительства | 70:06:0101003:519 |
| 4. | Уникальный учетный номер кадастрового квартала, в границах которого расположены здание, сооружение, объект незавершенного строительства | 70:06:0101003 |
| 5. | Адрес здания, сооружения, объекта незавершенного строительства | Российская Федерация, Томская область, район Каргасокский, село Каргасок, улица Партизанская, дом 83 |
| 5.1. | Сведения о местоположении здания, сооружения, объекта незавершенного строительства (при отсутствии адреса) в структурированном в соответствии с федеральной информационной адресной системой виде | - |
| 5.2. | Дополнительные сведения о местоположении | - |
| 6. | Иные сведения | - |

3. Пояснения к сведениям об объекте недвижимости с кадастровым номером 70:06:0101003:870 :

| | |
|----|---|
| 1. | - |
|----|---|

Описание местоположения зданий, сооружений, объектов незавершенного строительства на земельном участке

**1. Сведения о характерных точках контура объекта недвижимости
с кадастровым номером : 70:06:0101003:882 :**

Система координат МСК 70, зона 2

Зона № 2

| Обозначение характерных точек контура | Содержатся в Едином государственном реестре недвижимости | | | Определены в ходе выполнения комплексных кадастровых работ | | | Метод опреде ления коор динат | Формулы, примененные для расчета средней квадратической погрешности определения координат характерных точек (Mt), м, с подставленными в такие формулы значениями и итоговые (вычисленные) значения Mt, м |
|---|--|---|---------------|---|----------------|---------------|--|--|
| | Координаты, м | | Ради ус, м | Координаты, м | | Ради ус, м | | |
| | X | Y | R | X | Y | R | | |
| 1 | 2 | 3 | 4 | 5 | 6 | 7 | 8 | 9 |
| н13190 | - | - | - | 639856.53 | 2428830.2 0 | - | Метод спутниковых геодезически х измерений (определени й) | 0.1 |
| н13200 | - | - | - | 639856.55 | 2428830.2 4 | - | Метод спутниковых геодезически х измерений (определени й) | 0.1 |
| н13210 | - | - | - | 639865.55 | 2428834.2 8 | - | Метод спутниковых геодезически х измерений (определени й) | 0.1 |
| н13220 | - | - | - | 639865.33 | 2428834.8 4 | - | Метод спутниковых геодезически х измерений (определени й) | 0.1 |
| н13230 | - | - | - | 639869.29 | 2428836.5 0 | - | Метод спутниковых геодезически х измерений (определени й) | 0.1 |
| н13240 | - | - | - | 639864.65 | 2428845.9 0 | - | Метод спутниковых геодезически х измерений (определени й) | 0.1 |
| н13250 | - | - | - | 639860.87 | 2428844.0 8 | - | Метод спутниковых геодезически х измерений (определени й) | 0.1 |
| н13260 | - | - | - | 639860.77 | 2428844.4 6 | - | Метод спутниковых геодезически х измерений (определени й) | 0.1 |

| 1. Сведения о характерных точках контура объекта недвижимости с кадастровым номером : 70:06:0101003:882 : | | | | | | | | |
|---|---|---|-----------|--|------------|-----------|--|--|
| Система координат МСК 70, зона 2 | | | | | | | Зона № 2 | |
| Обозначение характерных точек контура | Содержатся в Едином государственном реестре недвижимости | | | Определены в ходе выполнения комплексных кадастровых работ | | | Метод определения координат | Формулы, примененные для расчета средней квадратической погрешности определения координат характерных точек (Mt), м, с подставленными в такие формулы значениями и итоговые (вычисленные) значения Mt, м |
| | Координаты, м | | Радиус, м | Координаты, м | | Радиус, м | | |
| | X | Y | R | X | Y | R | | |
| 1 | 2 | 3 | 4 | 5 | 6 | 7 | 8 | 9 |
| н13270 | - | - | - | 639851.63 | 2428840.24 | - | Метод спутниковых геодезических измерений (определений) | 0.1 |
| н13190 | - | - | - | 639856.53 | 2428830.20 | - | Метод спутниковых геодезических измерений (определений) | 0.1 |
| 2. Сведения о характеристиках объекта недвижимости с кадастровым номером : 70:06:0101003:882 : | | | | | | | | |
| № п/п | Наименование характеристики | | | | | | Значение характеристики | |
| 1 | 2 | | | | | | 3 | |
| 1. | Вид объекта недвижимости | | | | | | здание | |
| 2. | Ранее присвоенный государственный учетный номер (инвентарный) здания, сооружения, объекта незавершенного строительства | | | | | | - | |
| 3. | Кадастровый номер земельного участка (земельных участков), в границах которого (которых) расположены здание, сооружение, объект незавершенного строительства | | | | | | 70:06:0101003:19 | |
| 4. | Уникальный учетный номер кадастрового квартала, в границах которого расположены здание, сооружение, объект незавершенного строительства | | | | | | 70:06:0101003 | |
| 5. | Адрес здания, сооружения, объекта незавершенного строительства | | | | | | Российская Федерация, Томская область, район Каргасокский, село Каргасок, улица Партизанская, дом 80 | |
| 5.1. | Сведения о местоположении здания, сооружения, объекта незавершенного строительства (при отсутствии адреса) в структурированном в соответствии с федеральной информационной адресной системой виде | | | | | | - | |
| 5.2. | Дополнительные сведения о местоположении | | | | | | - | |
| 6. | Иные сведения | | | | | | - | |
| 3. Пояснения к сведениям об объекте недвижимости с кадастровым номером 70:06:0101003:882 : | | | | | | | | |
| 1. | - | | | | | | | |

Описание местоположения зданий, сооружений, объектов незавершенного строительства на земельном участке

**1. Сведения о характерных точках контура объекта недвижимости
с кадастровым номером : 70:06:0101003:884 :**

Система координат МСК 70, зона 2

Зона № 2

| Обозначение характерных точек контура | Содержатся в Едином государственном реестре недвижимости | | | Определены в ходе выполнения комплексных кадастровых работ | | | Метод опреде ления коор динат | Формулы, примененные для расчета средней квадратической погрешности определения координат характерных точек (Mt), м, с подставленными в такие формулы значениями и итоговые (вычисленные) значения Mt, м |
|---|--|---|---------------|---|----------------|---------------|--|--|
| | Координаты, м | | Ради ус, м | Координаты, м | | Ради ус, м | | |
| | X | Y | R | X | Y | R | | |
| 1 | 2 | 3 | 4 | 5 | 6 | 7 | 8 | 9 |
| н13280 | - | - | - | 639738.05 | 2428354.3 8 | - | Метод спутниковых геодезически х измерений (определени й) | 0.1 |
| н13290 | - | - | - | 639737.17 | 2428351.7 4 | - | Метод спутниковых геодезически х измерений (определени й) | 0.1 |
| н13300 | - | - | - | 639746.53 | 2428348.2 4 | - | Метод спутниковых геодезически х измерений (определени й) | 0.1 |
| н13310 | - | - | - | 639747.59 | 2428350.7 2 | - | Метод спутниковых геодезически х измерений (определени й) | 0.1 |
| н13320 | - | - | - | 639751.57 | 2428349.2 8 | - | Метод спутниковых геодезически х измерений (определени й) | 0.1 |
| н13330 | - | - | - | 639755.99 | 2428361.0 4 | - | Метод спутниковых геодезически х измерений (определени й) | 0.1 |
| н13340 | - | - | - | 639742.49 | 2428366.2 4 | - | Метод спутниковых геодезически х измерений (определени й) | 0.1 |
| н13280 | - | - | - | 639738.05 | 2428354.3 8 | - | Метод спутниковых геодезически х измерений (определени й) | 0.1 |

2. Сведения о характеристиках объекта недвижимости с кадастровым номером : 70:06:0101003:884 :

| № п/п | Наименование характеристики | Значение характеристики |
|--------------|---|--|
| 1 | 2 | 3 |
| 1. | Вид объекта недвижимости | здание |
| 2. | Ранее присвоенный государственный учетный номер (инвентарный) здания, сооружения, объекта незавершенного строительства | - |
| 3. | Кадастровый номер земельного участка (земельных участков), в границах которого (которых) расположены здание, сооружение, объект незавершенного строительства | 70:06:0101003:669 |
| 4. | Уникальный учетный номер кадастрового квартала, в границах которого расположены здание, сооружение, объект незавершенного строительства | 70:06:0101003 |
| 5. | Адрес здания, сооружения, объекта незавершенного строительства | Российская Федерация, Томская область, район Каргасокский, село Каргасок, улица Партизанская, дом 99 |
| 5.1. | Сведения о местоположении здания, сооружения, объекта незавершенного строительства (при отсутствии адреса) в структурированном в соответствии с федеральной информационной адресной системой виде | - |
| 5.2. | Дополнительные сведения о местоположении | - |
| 6. | Иные сведения | - |

3. Пояснения к сведениям об объекте недвижимости с кадастровым номером 70:06:0101003:884 :

| | |
|----|---|
| 1. | - |
|----|---|

**Описание местоположения зданий, сооружений,
объектов незавершенного строительства на земельном участке**

**1. Сведения о характерных точках контура объекта недвижимости
с кадастровым номером : 70:06:0101003:959 :**

Система координат МСК 70, зона 2

Зона № 2

| Обозначение характерных точек контура | Содержатся в Едином государственном реестре недвижимости | | | Определены в ходе выполнения комплексных кадастровых работ | | | Метод опреде ления коор динат | Формулы, примененные для расчета средней квадратической погрешности определения координат характерных точек (Mt), м, с подставленными в такие формулы значениями и итоговые (вычисленные) значения Mt, м |
|---|--|---|---------------|---|----------------|---------------|--|--|
| | Координаты, м | | Ради ус, м | Координаты, м | | Ради ус, м | | |
| | X | Y | R | X | Y | R | | |
| 1 | 2 | 3 | 4 | 5 | 6 | 7 | 8 | 9 |
| н13350 | - | - | - | 639816.69 | 2428915.8 4 | - | Метод спутниковых геодезически х измерений (определени й) | 0.1 |
| н13360 | - | - | - | 639819.74 | 2428909.9 4 | - | Метод спутниковых геодезически х измерений (определени й) | 0.1 |
| н13370 | - | - | - | 639818.49 | 2428909.2 9 | - | Метод спутниковых геодезически х измерений (определени й) | 0.1 |
| н13380 | - | - | - | 639824.64 | 2428896.5 4 | - | Метод спутниковых геодезически х измерений (определени й) | 0.1 |
| н13390 | - | - | - | 639830.39 | 2428899.1 4 | - | Метод спутниковых геодезически х измерений (определени й) | 0.1 |
| н13400 | - | - | - | 639831.44 | 2428897.5 9 | - | Метод спутниковых геодезически х измерений (определени й) | 0.1 |
| н13410 | - | - | - | 639831.94 | 2428897.9 9 | - | Метод спутниковых геодезически х измерений (определени й) | 0.1 |
| н13420 | - | - | - | 639832.94 | 2428896.3 9 | - | Метод спутниковых геодезически х измерений (определени й) | 0.1 |

1. Сведения о характерных точках контура объекта недвижимости с кадастровым номером : 70:06:0101003:959 :

Система координат МСК 70, зона 2

Зона № 2

| Обозначение характерных точек контура | Содержатся в Едином государственном реестре недвижимости | | | Определены в ходе выполнения комплексных кадастровых работ | | | Метод определения координат | Формулы, примененные для расчета средней квадратической погрешности определения координат характерных точек (Mt), м, с подставленными в такие формулы значениями и итоговые (вычисленные) значения Mt, м |
|---------------------------------------|--|---|-----------|--|------------|-----------|---|--|
| | Координаты, м | | Радиус, м | Координаты, м | | Радиус, м | | |
| | X | Y | R | X | Y | R | | |
| 1 | 2 | 3 | 4 | 5 | 6 | 7 | 8 | 9 |
| н13430 | - | - | - | 639837.09 | 2428898.19 | - | Метод спутниковых геодезических измерений (определений) | 0.1 |
| н13440 | - | - | - | 639828.49 | 2428915.89 | - | Метод спутниковых геодезических измерений (определений) | 0.1 |
| н13450 | - | - | - | 639824.44 | 2428914.09 | - | Метод спутниковых геодезических измерений (определений) | 0.1 |
| н13460 | - | - | - | 639822.04 | 2428918.44 | - | Метод спутниковых геодезических измерений (определений) | 0.1 |
| н13350 | - | - | - | 639816.69 | 2428915.84 | - | Метод спутниковых геодезических измерений (определений) | 0.1 |

2. Сведения о характеристиках объекта недвижимости с кадастровым номером : 70:06:0101003:959 :

| № п/п | Наименование характеристики | Значение характеристики |
|-------|--|-------------------------|
| 1 | 2 | 3 |
| 1. | Вид объекта недвижимости | здание |
| 2. | Ранее присвоенный государственный учетный номер (инвентарный) здания, сооружения, объекта незавершенного строительства | - |
| 3. | Кадастровый номер земельного участка (земельных участков), в границах которого (которых) расположены здание, сооружение, объект незавершенного строительства | 70:06:0101003:413 |
| 4. | Уникальный учетный номер кадастрового квартала, в границах которого расположены здание, сооружение, объект незавершенного строительства | 70:06:0101003 |

2. Сведения о характеристиках объекта недвижимости с кадастровым номером : 70:06:0101003:959 :

| № п/п | Наименование характеристики | Значение характеристики |
|--------------|---|--|
| 1 | 2 | 3 |
| 5. | Адрес здания, сооружения, объекта незавершенного строительства | Российская Федерация, Томская область, район Каргасокский, село Каргасок, улица Партизанская, дом 76 |
| 5.1. | Сведения о местоположении здания, сооружения, объекта незавершенного строительства (при отсутствии адреса) в структурированном в соответствии с федеральной информационной адресной системой виде | - |
| 5.2. | Дополнительные сведения о местоположении | - |
| 6. | Иные сведения | - |

3. Пояснения к сведениям об объекте недвижимости с кадастровым номером 70:06:0101003:959 :

| | |
|----|---|
| 1. | - |
|----|---|

| | |
|--|--|
| | |
|--|--|

Описание местоположения зданий, сооружений, объектов незавершенного строительства на земельном участке

**1. Сведения о характерных точках контура объекта недвижимости
с кадастровым номером : 70:06:0101003:967 :**

Система координат МСК 70, зона 2

Зона № 2

| Обозначение характерных точек контура | Содержатся в Едином государственном реестре недвижимости | | | Определены в ходе выполнения комплексных кадастровых работ | | | Метод опреде ления коор динат | Формулы, примененные для расчета средней квадратической погрешности определения координат характерных точек (Mt), м, с подставленными в такие формулы значениями и итоговые (вычисленные) значения Mt, м |
|---|--|---|---------------|---|----------------|---------------|--|--|
| | Координаты, м | | Ради ус, м | Координаты, м | | Ради ус, м | | |
| | X | Y | R | X | Y | R | | |
| 1 | 2 | 3 | 4 | 5 | 6 | 7 | 8 | 9 |
| n13470 | - | - | - | 639399.27 | 2429833.4 6 | - | Метод спутниковых геодезически х измерений (определени й) | 0.1 |
| n13480 | - | - | - | 639413.72 | 2429838.7 6 | - | Метод спутниковых геодезически х измерений (определени й) | 0.1 |
| n13490 | - | - | - | 639410.32 | 2429849.3 1 | - | Метод спутниковых геодезически х измерений (определени й) | 0.1 |
| n13500 | - | - | - | 639395.22 | 2429844.1 6 | - | Метод спутниковых геодезически х измерений (определени й) | 0.1 |
| n13470 | - | - | - | 639399.27 | 2429833.4 6 | - | Метод спутниковых геодезически х измерений (определени й) | 0.1 |

**2. Сведения о характеристиках объекта недвижимости
с кадастровым номером : 70:06:0101003:967 :**

| № п/п | Наименование характеристики | Значение характеристики |
|-------|--|-------------------------|
| 1 | 2 | 3 |
| 1. | Вид объекта недвижимости | здание |
| 2. | Ранее присвоенный государственный учетный номер (инвентарный) здания, сооружения, объекта незавершенного строительства | - |
| 3. | Кадастровый номер земельного участка (земельных участков), в границах которого (которых) расположены здание, сооружение, объект незавершенного строительства | 70:06:0101003:70 |

2. Сведения о характеристиках объекта недвижимости с кадастровым номером : 70:06:0101003:967 :

| № п/п | Наименование характеристики | Значение характеристики |
|-------|---|--|
| 1 | 2 | 3 |
| 4. | Уникальный учетный номер кадастрового квартала, в границах которого расположены здание, сооружение, объект незавершенного строительства | 70:06:0101003 |
| 5. | Адрес здания, сооружения, объекта незавершенного строительства | Российская Федерация, Томская область, район Каргасокский, село Каргасок, улица Партизанская, дом 12 |
| 5.1. | Сведения о местоположении здания, сооружения, объекта незавершенного строительства (при отсутствии адреса) в структурированном в соответствии с федеральной информационной адресной системой виде | - |
| 5.2. | Дополнительные сведения о местоположении | - |
| 6. | Иные сведения | - |

3. Пояснения к сведениям об объекте недвижимости с кадастровым номером 70:06:0101003:967 :

| | |
|----|---|
| 1. | - |
|----|---|

**Описание местоположения зданий, сооружений,
объектов незавершенного строительства на земельном участке**

**1. Сведения о характерных точках контура объекта недвижимости
с кадастровым номером : 70:06:0101003:970 :**

Система координат МСК 70, зона 2

Зона № 2

| Обозначение характерных точек контура | Содержатся в Едином государственном реестре недвижимости | | | Определены в ходе выполнения комплексных кадастровых работ | | | Метод опреде ления коор динат | Формулы, примененные для расчета средней квадратической погрешности определения координат характерных точек (Mt), м, с подставленными в такие формулы значениями и итоговые (вычисленные) значения Mt, м |
|---|--|---|---------------|---|------------|---------------|---|--|
| | Координаты, м | | Ради ус, м | Координаты, м | | Ради ус, м | | |
| | X | Y | R | X | Y | R | | |
| 1 | 2 | 3 | 4 | 5 | 6 | 7 | 8 | 9 |
| н13510 | - | - | - | 639860.30 | 2428390.78 | - | Метод спутниковых геодезических измерений (определений) | 0.1 |
| н13520 | - | - | - | 639856.95 | 2428391.78 | - | Метод спутниковых геодезических измерений (определений) | 0.1 |
| н13530 | - | - | - | 639857.55 | 2428393.08 | - | Метод спутниковых геодезических измерений (определений) | 0.1 |
| н13540 | - | - | - | 639854.50 | 2428394.48 | - | Метод спутниковых геодезических измерений (определений) | 0.1 |
| н13550 | - | - | - | 639853.90 | 2428393.03 | - | Метод спутниковых геодезических измерений (определений) | 0.1 |
| н13560 | - | - | - | 639850.75 | 2428394.03 | - | Метод спутниковых геодезических измерений (определений) | 0.1 |
| н13570 | - | - | - | 639842.13 | 2428370.40 | - | Метод спутниковых геодезических измерений (определений) | 0.1 |
| н13580 | - | - | - | 639845.25 | 2428369.02 | - | Метод спутниковых геодезических измерений (определений) | 0.1 |

1. Сведения о характерных точках контура объекта недвижимости с кадастровым номером : 70:06:0101003:970 :

Система координат МСК 70, зона 2

Зона № 2

| Обозначение характерных точек контура | Содержатся в Едином государственном реестре недвижимости | | | Определены в ходе выполнения комплексных кадастровых работ | | | Метод определения координат | Формулы, примененные для расчета средней квадратической погрешности определения координат характерных точек (Mt), м, с подставленными в такие формулы значениями и итоговые (вычисленные) значения Mt, м |
|---------------------------------------|--|---|-----------|--|------------|-----------|---|--|
| | Координаты, м | | Радиус, м | Координаты, м | | Радиус, м | | |
| | X | Y | R | X | Y | R | | |
| 1 | 2 | 3 | 4 | 5 | 6 | 7 | 8 | 9 |
| н13590 | - | - | - | 639844.79 | 2428367.16 | - | Метод спутниковых геодезических измерений (определений) | 0.1 |
| н13600 | - | - | - | 639847.91 | 2428366.36 | - | Метод спутниковых геодезических измерений (определений) | 0.1 |
| н13610 | - | - | - | 639848.63 | 2428368.02 | - | Метод спутниковых геодезических измерений (определений) | 0.1 |
| н13620 | - | - | - | 639851.51 | 2428366.86 | - | Метод спутниковых геодезических измерений (определений) | 0.1 |
| н13510 | - | - | - | 639860.30 | 2428390.78 | - | Метод спутниковых геодезических измерений (определений) | 0.1 |

2. Сведения о характеристиках объекта недвижимости с кадастровым номером : 70:06:0101003:970 :

| № п/п | Наименование характеристики | Значение характеристики |
|-------|--|-------------------------|
| 1 | 2 | 3 |
| 1. | Вид объекта недвижимости | здание |
| 2. | Ранее присвоенный государственный учетный номер (инвентарный) здания, сооружения, объекта незавершенного строительства | - |
| 3. | Кадастровый номер земельного участка (земельных участков), в границах которого (которых) расположены здание, сооружение, объект незавершенного строительства | 70:06:0101003:649 |
| 4. | Уникальный учетный номер кадастрового квартала, в границах которого расположены здание, сооружение, объект незавершенного строительства | 70:06:0101003 |

2. Сведения о характеристиках объекта недвижимости с кадастровым номером : 70:06:0101003:970 :

| № п/п | Наименование характеристики | Значение характеристики |
|-------|---|--|
| 1 | 2 | 3 |
| 5. | Адрес здания, сооружения, объекта незавершенного строительства | Российская Федерация, Томская область, район Каргасокский, село Каргасок, улица Партизанская, дом 93 а |
| 5.1. | Сведения о местоположении здания, сооружения, объекта незавершенного строительства (при отсутствии адреса) в структурированном в соответствии с федеральной информационной адресной системой виде | - |
| 5.2. | Дополнительные сведения о местоположении | - |
| 6. | Иные сведения | - |

3. Пояснения к сведениям об объекте недвижимости с кадастровым номером 70:06:0101003:970 :

| | |
|----|---|
| 1. | - |
|----|---|

Описание местоположения зданий, сооружений, объектов незавершенного строительства на земельном участке

1. Сведения о характерных точках контура объекта недвижимости с кадастровым номером : 70:06:0101003:973 :

Система координат МСК 70, зона 2

Зона № 2

| Обозначение характерных точек контура | Содержатся в Едином государственном реестре недвижимости | | | Определены в ходе выполнения комплексных кадастровых работ | | | Метод опреде ления коор динат | Формулы, примененные для расчета средней квадратической погрешности определения координат характерных точек (Mt), м, с подставленными в такие формулы значениями и итоговые (вычисленные) значения Mt, м |
|---|--|---|---------------|---|----------------|---------------|--|--|
| | Координаты, м | | Ради ус, м | Координаты, м | | Ради ус, м | | |
| | X | Y | R | X | Y | R | | |
| 1 | 2 | 3 | 4 | 5 | 6 | 7 | 8 | 9 |
| n1363O | - | - | - | 639544.32 | 2429493.2 2 | - | Метод спутниковых геодезически х измерений (определени й) | 0.1 |
| n1364O | - | - | - | 639553.98 | 2429498.1 2 | - | Метод спутниковых геодезически х измерений (определени й) | 0.1 |
| n1365O | - | - | - | 639549.62 | 2429506.6 0 | - | Метод спутниковых геодезически х измерений (определени й) | 0.1 |
| n1366O | - | - | - | 639539.68 | 2429501.3 2 | - | Метод спутниковых геодезически х измерений (определени й) | 0.1 |
| n1363O | - | - | - | 639544.32 | 2429493.2 2 | - | Метод спутниковых геодезически х измерений (определени й) | 0.1 |

2. Сведения о характеристиках объекта недвижимости с кадастровым номером : 70:06:0101003:973 :

| № п/п | Наименование характеристики | Значение характеристики |
|-------|--|-------------------------|
| 1 | 2 | 3 |
| 1. | Вид объекта недвижимости | здание |
| 2. | Ранее присвоенный государственный учетный номер (инвентарный) здания, сооружения, объекта незавершенного строительства | - |
| 3. | Кадастровый номер земельного участка (земельных участков), в границах которого (которых) расположены здание, сооружение, объект незавершенного строительства | 70:06:0101003:384 |

2. Сведения о характеристиках объекта недвижимости с кадастровым номером : 70:06:0101003:973 :

| № п/п | Наименование характеристики | Значение характеристики |
|-------|---|--|
| 1 | 2 | 3 |
| 4. | Уникальный учетный номер кадастрового квартала, в границах которого расположены здание, сооружение, объект незавершенного строительства | 70:06:0101003 |
| 5. | Адрес здания, сооружения, объекта незавершенного строительства | Российская Федерация, 636700, Томская область, район Каргасокский, село Каргасок, улица Партизанская, дом 36 |
| 5.1. | Сведения о местоположении здания, сооружения, объекта незавершенного строительства (при отсутствии адреса) в структурированном в соответствии с федеральной информационной адресной системой виде | - |
| 5.2. | Дополнительные сведения о местоположении | - |
| 6. | Иные сведения | - |

3. Пояснения к сведениям об объекте недвижимости с кадастровым номером 70:06:0101003:973 :

| | |
|----|---|
| 1. | - |
|----|---|

**Описание местоположения зданий, сооружений,
объектов незавершенного строительства на земельном участке**

**1. Сведения о характерных точках контура объекта недвижимости
с кадастровым номером : 70:06:0101003:974 :**

Система координат МСК 70, зона 2

Зона № 2

| Обозначение характерных точек контура | Содержатся в Едином государственном реестре недвижимости | | | Определены в ходе выполнения комплексных кадастровых работ | | | Метод опреде ления коор динат | Формулы, примененные для расчета средней квадратической погрешности определения координат характерных точек (Mt), м, с подставленными в такие формулы значениями и итоговые (вычисленные) значения Mt, м |
|---|--|---|---------------|---|----------------|---------------|--|--|
| | Координаты, м | | Ради ус, м | Координаты, м | | Ради ус, м | | |
| | X | Y | R | X | Y | R | | |
| 1 | 2 | 3 | 4 | 5 | 6 | 7 | 8 | 9 |
| n13670 | - | - | - | 639347.75 | 2429867.0 5 | - | Метод спутниковых геодезически х измерений (определени й) | 0.1 |
| n13680 | - | - | - | 639358.60 | 2429871.1 5 | - | Метод спутниковых геодезически х измерений (определени й) | 0.1 |
| n13690 | - | - | - | 639354.45 | 2429882.0 0 | - | Метод спутниковых геодезически х измерений (определени й) | 0.1 |
| n13700 | - | - | - | 639343.25 | 2429878.2 0 | - | Метод спутниковых геодезически х измерений (определени й) | 0.1 |
| n13670 | - | - | - | 639347.75 | 2429867.0 5 | - | Метод спутниковых геодезически х измерений (определени й) | 0.1 |

**2. Сведения о характеристиках объекта недвижимости
с кадастровым номером : 70:06:0101003:974 :**

| № п/п | Наименование характеристики | Значение характеристики |
|-------|--|-------------------------|
| 1 | 2 | 3 |
| 1. | Вид объекта недвижимости | здание |
| 2. | Ранее присвоенный государственный учетный номер (инвентарный) здания, сооружения, объекта незавершенного строительства | - |
| 3. | Кадастровый номер земельного участка (земельных участков), в границах которого (которых) расположены здание, сооружение, объект незавершенного строительства | 70:06:0101003:521 |

2. Сведения о характеристиках объекта недвижимости с кадастровым номером : 70:06:0101003:974 :

| № п/п | Наименование характеристики | Значение характеристики |
|-------|---|---|
| 1 | 2 | 3 |
| 4. | Уникальный учетный номер кадастрового квартала, в границах которого расположены здание, сооружение, объект незавершенного строительства | 70:06:0101003 |
| 5. | Адрес здания, сооружения, объекта незавершенного строительства | Российская Федерация, Томская область, район Каргасокский, село Каргасок, улица Партизанская, дом 1/5 |
| 5.1. | Сведения о местоположении здания, сооружения, объекта незавершенного строительства (при отсутствии адреса) в структурированном в соответствии с федеральной информационной адресной системой виде | - |
| 5.2. | Дополнительные сведения о местоположении | - |
| 6. | Иные сведения | - |

3. Пояснения к сведениям об объекте недвижимости с кадастровым номером 70:06:0101003:974 :

| | |
|----|---|
| 1. | - |
|----|---|

**Описание местоположения зданий, сооружений,
объектов незавершенного строительства на земельном участке**

**1. Сведения о характерных точках контура объекта недвижимости
с кадастровым номером : 70:06:0101003:975 :**

Система координат МСК 70, зона 2

Зона № 2

| Обозначение характерных точек контура | Содержатся в Едином государственном реестре недвижимости | | | Определены в ходе выполнения комплексных кадастровых работ | | | Метод опреде ления коор динат | Формулы, примененные для расчета средней квадратической погрешности определения координат характерных точек (Mt), м, с подставленными в такие формулы значениями и итоговые (вычисленные) значения Mt, м |
|---|--|---|---------------|---|----------------|---------------|--|--|
| | Координаты, м | | Ради ус, м | Координаты, м | | Ради ус, м | | |
| | X | Y | R | X | Y | R | | |
| 1 | 2 | 3 | 4 | 5 | 6 | 7 | 8 | 9 |
| н13710 | - | - | - | 639692.39 | 2429075.4 9 | - | Метод спутниковых геодезически х измерений (определени й) | 0.1 |
| н13720 | - | - | - | 639701.04 | 2429079.2 9 | - | Метод спутниковых геодезически х измерений (определени й) | 0.1 |
| н13730 | - | - | - | 639696.14 | 2429090.5 9 | - | Метод спутниковых геодезически х измерений (определени й) | 0.1 |
| н13740 | - | - | - | 639687.19 | 2429086.5 9 | - | Метод спутниковых геодезически х измерений (определени й) | 0.1 |
| н13710 | - | - | - | 639692.39 | 2429075.4 9 | - | Метод спутниковых геодезически х измерений (определени й) | 0.1 |

**2. Сведения о характеристиках объекта недвижимости
с кадастровым номером : 70:06:0101003:975 :**

| № п/п | Наименование характеристики | Значение характеристики |
|-------|--|-------------------------|
| 1 | 2 | 3 |
| 1. | Вид объекта недвижимости | здание |
| 2. | Ранее присвоенный государственный учетный номер (инвентарный) здания, сооружения, объекта незавершенного строительства | - |
| 3. | Кадастровый номер земельного участка (земельных участков), в границах которого (которых) расположены здание, сооружение, объект незавершенного строительства | 70:06:0101003:402 |

2. Сведения о характеристиках объекта недвижимости с кадастровым номером : 70:06:0101003:975 :

| № п/п | Наименование характеристики | Значение характеристики |
|-------|---|--|
| 1 | 2 | 3 |
| 4. | Уникальный учетный номер кадастрового квартала, в границах которого расположены здание, сооружение, объект незавершенного строительства | 70:06:0101003 |
| 5. | Адрес здания, сооружения, объекта незавершенного строительства | Российская Федерация, Томская область, район Каргасокский, село Каргасок, улица Партизанская, дом 57 |
| 5.1. | Сведения о местоположении здания, сооружения, объекта незавершенного строительства (при отсутствии адреса) в структурированном в соответствии с федеральной информационной адресной системой виде | - |
| 5.2. | Дополнительные сведения о местоположении | - |
| 6. | Иные сведения | - |

3. Пояснения к сведениям об объекте недвижимости с кадастровым номером 70:06:0101003:975 :

| | |
|----|---|
| 1. | - |
| | |

**Описание местоположения зданий, сооружений,
объектов незавершенного строительства на земельном участке**

**1. Сведения о характерных точках контура объекта недвижимости
с кадастровым номером : 70:06:0101003:976 :**

Система координат МСК 70, зона 2

Зона № 2

| Обозначение характерных точек контура | Содержатся в Едином государственном реестре недвижимости | | | Определены в ходе выполнения комплексных кадастровых работ | | | Метод опреде ления коор динат | Формулы, примененные для расчета средней квадратической погрешности определения координат характерных точек (Mt), м, с подставленными в такие формулы значениями и итоговые (вычисленные) значения Mt, м |
|---|--|---|---------------|---|----------------|---------------|--|--|
| | Координаты, м | | Ради ус, м | Координаты, м | | Ради ус, м | | |
| | X | Y | R | X | Y | R | | |
| 1 | 2 | 3 | 4 | 5 | 6 | 7 | 8 | 9 |
| н13750 | - | - | - | 639766.89 | 2429042.2 3 | - | Метод спутниковых геодезически х измерений (определени й) | 0.1 |
| н13760 | - | - | - | 639761.63 | 2429053.1 5 | - | Метод спутниковых геодезически х измерений (определени й) | 0.1 |
| н13770 | - | - | - | 639758.49 | 2429051.8 9 | - | Метод спутниковых геодезически х измерений (определени й) | 0.1 |
| н13780 | - | - | - | 639757.83 | 2429053.2 7 | - | Метод спутниковых геодезически х измерений (определени й) | 0.1 |
| н13790 | - | - | - | 639755.05 | 2429051.9 5 | - | Метод спутниковых геодезически х измерений (определени й) | 0.1 |
| н13800 | - | - | - | 639755.53 | 2429050.6 1 | - | Метод спутниковых геодезически х измерений (определени й) | 0.1 |
| н13810 | - | - | - | 639752.39 | 2429048.6 3 | - | Метод спутниковых геодезически х измерений (определени й) | 0.1 |
| н13820 | - | - | - | 639758.11 | 2429038.0 9 | - | Метод спутниковых геодезически х измерений (определени й) | 0.1 |

1. Сведения о характерных точках контура объекта недвижимости с кадастровым номером : 70:06:0101003:976 :

Система координат МСК 70, зона 2

Зона № 2

| Обозначение характерных точек контура | Содержатся в Едином государственном реестре недвижимости | | | Определены в ходе выполнения комплексных кадастровых работ | | | Метод определения координат | Формулы, примененные для расчета средней квадратической погрешности определения координат характерных точек (Mt), м, с подставленными в такие формулы значениями и итоговые (вычисленные) значения Mt, м |
|---------------------------------------|--|---|-----------|--|------------|-----------|---|--|
| | Координаты, м | | Радиус, м | Координаты, м | | Радиус, м | | |
| | X | Y | R | X | Y | R | | |
| 1 | 2 | 3 | 4 | 5 | 6 | 7 | 8 | 9 |
| n13750 | - | - | - | 639766.89 | 2429042.23 | - | Метод спутниковых геодезических измерений (определений) | 0.1 |

2. Сведения о характеристиках объекта недвижимости с кадастровым номером : 70:06:0101003:976 :

| № п/п | Наименование характеристики | Значение характеристики |
|-------|---|--|
| 1 | 2 | 3 |
| 1. | Вид объекта недвижимости | здание |
| 2. | Ранее присвоенный государственный учетный номер (инвентарный) здания, сооружения, объекта незавершенного строительства | - |
| 3. | Кадастровый номер земельного участка (земельных участков), в границах которого (которых) расположены здание, сооружение, объект незавершенного строительства | 70:06:0101003:410 |
| 4. | Уникальный учетный номер кадастрового квартала, в границах которого расположены здание, сооружение, объект незавершенного строительства | 70:06:0101003 |
| 5. | Адрес здания, сооружения, объекта незавершенного строительства | Российская Федерация, Томская область, район Каргасокский, село Каргасок, улица Партизанская, дом 66 |
| 5.1. | Сведения о местоположении здания, сооружения, объекта незавершенного строительства (при отсутствии адреса) в структурированном в соответствии с федеральной информационной адресной системой виде | - |
| 5.2. | Дополнительные сведения о местоположении | - |
| 6. | Иные сведения | - |

3. Пояснения к сведениям об объекте недвижимости с кадастровым номером 70:06:0101003:976 :

| | |
|----|---|
| 1. | - |
|----|---|

Описание местоположения зданий, сооружений, объектов незавершенного строительства на земельном участке

**1. Сведения о характерных точках контура объекта недвижимости
с кадастровым номером : 70:06:0101003:978 :**

Система координат МСК 70, зона 2

Зона № 2

| Обозначение характерных точек контура | Содержатся в Едином государственном реестре недвижимости | | | Определены в ходе выполнения комплексных кадастровых работ | | | Метод опреде ления коор динат | Формулы, примененные для расчета средней квадратической погрешности определения координат характерных точек (Mt), м, с подставленными в такие формулы значениями и итоговые (вычисленные) значения Mt, м |
|---|--|---|---------------|---|----------------|---------------|--|--|
| | Координаты, м | | Ради ус, м | Координаты, м | | Ради ус, м | | |
| | X | Y | R | X | Y | R | | |
| 1 | 2 | 3 | 4 | 5 | 6 | 7 | 8 | 9 |
| n13830 | - | - | - | 639683.95 | 2429191.3 9 | - | Метод спутниковых геодезически х измерений (определени й) | 0.1 |
| n13840 | - | - | - | 639692.57 | 2429195.6 3 | - | Метод спутниковых геодезически х измерений (определени й) | 0.1 |
| n13850 | - | - | - | 639687.77 | 2429205.4 7 | - | Метод спутниковых геодезически х измерений (определени й) | 0.1 |
| n13860 | - | - | - | 639679.17 | 2429201.2 3 | - | Метод спутниковых геодезически х измерений (определени й) | 0.1 |
| n13830 | - | - | - | 639683.95 | 2429191.3 9 | - | Метод спутниковых геодезически х измерений (определени й) | 0.1 |

**2. Сведения о характеристиках объекта недвижимости
с кадастровым номером : 70:06:0101003:978 :**

| № п/п | Наименование характеристики | Значение характеристики |
|-------|--|-------------------------|
| 1 | 2 | 3 |
| 1. | Вид объекта недвижимости | здание |
| 2. | Ранее присвоенный государственный учетный номер (инвентарный) здания, сооружения, объекта незавершенного строительства | - |
| 3. | Кадастровый номер земельного участка (земельных участков), в границах которого (которых) расположены здание, сооружение, объект незавершенного строительства | 70:06:0101003:403 |

2. Сведения о характеристиках объекта недвижимости с кадастровым номером : 70:06:0101003:978 :

| № п/п | Наименование характеристики | Значение характеристики |
|-------|---|--|
| 1 | 2 | 3 |
| 4. | Уникальный учетный номер кадастрового квартала, в границах которого расположены здание, сооружение, объект незавершенного строительства | 70:06:0101003 |
| 5. | Адрес здания, сооружения, объекта незавершенного строительства | Российская Федерация, Томская область, район Каргасокский, село Каргасок, улица Партизанская, дом 58 |
| 5.1. | Сведения о местоположении здания, сооружения, объекта незавершенного строительства (при отсутствии адреса) в структурированном в соответствии с федеральной информационной адресной системой виде | - |
| 5.2. | Дополнительные сведения о местоположении | - |
| 6. | Иные сведения | - |

3. Пояснения к сведениям об объекте недвижимости с кадастровым номером 70:06:0101003:978 :

| | |
|----|---|
| 1. | - |
| | |

Описание местоположения зданий, сооружений, объектов незавершенного строительства на земельном участке

**1. Сведения о характерных точках контура объекта недвижимости
с кадастровым номером : 70:06:0101003:1027 :**

Система координат МСК 70, зона 2

Зона № 2

| Обозначение характерных точек контура | Содержатся в Едином государственном реестре недвижимости | | | Определены в ходе выполнения комплексных кадастровых работ | | | Метод опреде ления коор динат | Формулы, примененные для расчета средней квадратической погрешности определения координат характерных точек (Mt), м, с подставленными в такие формулы значениями и итоговые (вычисленные) значения Mt, м |
|---|--|---|---------------|---|----------------|---------------|--|--|
| | Координаты, м | | Ради ус, м | Координаты, м | | Ради ус, м | | |
| | X | Y | R | X | Y | R | | |
| 1 | 2 | 3 | 4 | 5 | 6 | 7 | 8 | 9 |
| н1455О | - | - | - | 639155.06 | 2430112.6 0 | - | Метод спутниковых геодезически х измерений (определени й) | 0.1 |
| н1438О | - | - | - | 639154.69 | 2430104.8 5 | - | Метод спутниковых геодезически х измерений (определени й) | 0.1 |
| н1456О | - | - | - | 639154.60 | 2430096.3 6 | - | Метод спутниковых геодезически х измерений (определени й) | 0.1 |
| н1457О | - | - | - | 639166.01 | 2430095.8 7 | - | Метод спутниковых геодезически х измерений (определени й) | 0.1 |
| н1437О | - | - | - | 639166.61 | 2430104.4 9 | - | Метод спутниковых геодезически х измерений (определени й) | 0.1 |
| н1458О | - | - | - | 639166.81 | 2430112.0 2 | - | Метод спутниковых геодезически х измерений (определени й) | 0.1 |
| н1455О | - | - | - | 639155.06 | 2430112.6 0 | - | Метод спутниковых геодезически х измерений (определени й) | 0.1 |

2. Сведения о характеристиках объекта недвижимости с кадастровым номером : 70:06:0101003:1027 :

| № п/п | Наименование характеристики | Значение характеристики |
|--------------|---|---|
| 1 | 2 | 3 |
| 1. | Вид объекта недвижимости | здание |
| 2. | Ранее присвоенный государственный учетный номер (инвентарный) здания, сооружения, объекта незавершенного строительства | - |
| 3. | Кадастровый номер земельного участка (земельных участков), в границах которого (которых) расположены здание, сооружение, объект незавершенного строительства | 70:06:0101003:145, 70:06:0101003:146 |
| 4. | Уникальный учетный номер кадастрового квартала, в границах которого расположены здание, сооружение, объект незавершенного строительства | 70:06:0101003 |
| 5. | Адрес здания, сооружения, объекта незавершенного строительства | Российская Федерация, Томская область, район Каргасокский, село Каргасок, переулок Кедровый, дом 11 |
| 5.1. | Сведения о местоположении здания, сооружения, объекта незавершенного строительства (при отсутствии адреса) в структурированном в соответствии с федеральной информационной адресной системой виде | - |
| 5.2. | Дополнительные сведения о местоположении | - |
| 6. | Иные сведения | - |

3. Пояснения к сведениям об объекте недвижимости с кадастровым номером 70:06:0101003:1027 :

| | |
|----|---|
| 1. | - |
|----|---|

**Описание местоположения зданий, сооружений,
объектов незавершенного строительства на земельном участке**

**1. Сведения о характерных точках контура объекта недвижимости
с кадастровым номером : 70:06:0101003:1030 :**

Система координат МСК 70, зона 2

Зона № 2

| Обозначение характерных точек контура | Содержатся в Едином государственном реестре недвижимости | | | Определены в ходе выполнения комплексных кадастровых работ | | | Метод опреде ления коор динат | Формулы, примененные для расчета средней квадратической погрешности определения координат характерных точек (Mt), м, с подставленными в такие формулы значениями и итоговые (вычисленные) значения Mt, м |
|---|--|---|---------------|---|----------------|---------------|--|--|
| | Координаты, м | | Ради ус, м | Координаты, м | | Ради ус, м | | |
| | X | Y | R | X | Y | R | | |
| 1 | 2 | 3 | 4 | 5 | 6 | 7 | 8 | 9 |
| н14590 | - | - | - | 639182.35 | 2430282.8 7 | - | Метод спутниковых геодезически х измерений (определени й) | 0.1 |
| 1519 | - | - | - | 639182.08 | 2430271.3 0 | - | Метод спутниковых геодезически х измерений (определени й) | 0.1 |
| н14600 | - | - | - | 639181.70 | 2430260.0 7 | - | Метод спутниковых геодезически х измерений (определени й) | 0.1 |
| н14610 | - | - | - | 639194.40 | 2430260.1 2 | - | Метод спутниковых геодезически х измерений (определени й) | 0.1 |
| н14150 | - | - | - | 639194.20 | 2430271.0 9 | - | Метод спутниковых геодезически х измерений (определени й) | 0.1 |
| н14620 | - | - | - | 639194.15 | 2430283.1 7 | - | Метод спутниковых геодезически х измерений (определени й) | 0.1 |
| н14590 | - | - | - | 639182.35 | 2430282.8 7 | - | Метод спутниковых геодезически х измерений (определени й) | 0.1 |

2. Сведения о характеристиках объекта недвижимости с кадастровым номером : 70:06:0101003:1030 :

| № п/п | Наименование характеристики | Значение характеристики |
|--------------|---|--|
| 1 | 2 | 3 |
| 1. | Вид объекта недвижимости | здание |
| 2. | Ранее присвоенный государственный учетный номер (инвентарный) здания, сооружения, объекта незавершенного строительства | - |
| 3. | Кадастровый номер земельного участка (земельных участков), в границах которого (которых) расположены здание, сооружение, объект незавершенного строительства | 70:06:0101003:533, 70:06:0101003:155 |
| 4. | Уникальный учетный номер кадастрового квартала, в границах которого расположены здание, сооружение, объект незавершенного строительства | 70:06:0101003 |
| 5. | Адрес здания, сооружения, объекта незавершенного строительства | Российская Федерация, Томская область, район Каргасокский, село Каргасок, переулок Кедровый, дом 3 |
| 5.1. | Сведения о местоположении здания, сооружения, объекта незавершенного строительства (при отсутствии адреса) в структурированном в соответствии с федеральной информационной адресной системой виде | - |
| 5.2. | Дополнительные сведения о местоположении | - |
| 6. | Иные сведения | - |

3. Пояснения к сведениям об объекте недвижимости с кадастровым номером 70:06:0101003:1030 :

| | |
|----|---|
| 1. | - |
|----|---|

**Описание местоположения зданий, сооружений,
объектов незавершенного строительства на земельном участке**

**1. Сведения о характерных точках контура объекта недвижимости
с кадастровым номером : 70:06:0101003:890 :**

Система координат МСК 70, зона 2

Зона № 2

| Обозначение характерных точек контура | Содержатся в Едином государственном реестре недвижимости | | | Определены в ходе выполнения комплексных кадастровых работ | | | Метод опреде ления коор динат | Формулы, примененные для расчета средней квадратической погрешности определения координат характерных точек (Mt), м, с подставленными в такие формулы значениями и итоговые (вычисленные) значения Mt, м |
|---|--|---|---------------|---|----------------|---------------|--|--|
| | Координаты, м | | Ради ус, м | Координаты, м | | Ради ус, м | | |
| | X | Y | R | X | Y | R | | |
| 1 | 2 | 3 | 4 | 5 | 6 | 7 | 8 | 9 |
| н1463О | - | - | - | 639302.30 | 2430285.8 2 | - | Метод спутниковых геодезически х измерений (определени й) | 0.1 |
| н1449О | - | - | - | 639290.61 | 2430285.3 1 | - | Метод спутниковых геодезически х измерений (определени й) | 0.1 |
| н1464О | - | - | - | 639279.10 | 2430284.9 2 | - | Метод спутниковых геодезически х измерений (определени й) | 0.1 |
| н1465О | - | - | - | 639279.35 | 2430276.5 7 | - | Метод спутниковых геодезически х измерений (определени й) | 0.1 |
| н1448О | - | - | - | 639290.77 | 2430277.0 2 | - | Метод спутниковых геодезически х измерений (определени й) | 0.1 |
| н1466О | - | - | - | 639302.60 | 2430277.6 2 | - | Метод спутниковых геодезически х измерений (определени й) | 0.1 |
| н1463О | - | - | - | 639302.30 | 2430285.8 2 | - | Метод спутниковых геодезически х измерений (определени й) | 0.1 |

2. Сведения о характеристиках объекта недвижимости с кадастровым номером : 70:06:0101003:890 :

| № п/п | Наименование характеристики | Значение характеристики |
|--------------|---|---|
| 1 | 2 | 3 |
| 1. | Вид объекта недвижимости | здание |
| 2. | Ранее присвоенный государственный учетный номер (инвентарный) здания, сооружения, объекта незавершенного строительства | - |
| 3. | Кадастровый номер земельного участка (земельных участков), в границах которого (которых) расположены здание, сооружение, объект незавершенного строительства | 70:06:0101003:2181, 70:06:0101003:151 |
| 4. | Уникальный учетный номер кадастрового квартала, в границах которого расположены здание, сооружение, объект незавершенного строительства | 70:06:0101003 |
| 5. | Адрес здания, сооружения, объекта незавершенного строительства | Российская Федерация, Томская область, район Каргасокский, село Каргасок, переулок Кедровый, дом 16 |
| 5.1. | Сведения о местоположении здания, сооружения, объекта незавершенного строительства (при отсутствии адреса) в структурированном в соответствии с федеральной информационной адресной системой виде | - |
| 5.2. | Дополнительные сведения о местоположении | - |
| 6. | Иные сведения | - |

3. Пояснения к сведениям об объекте недвижимости с кадастровым номером 70:06:0101003:890 :

| | |
|----|---|
| 1. | - |
|----|---|

Описание местоположения зданий, сооружений, объектов незавершенного строительства на земельном участке

**1. Сведения о характерных точках контура объекта недвижимости
с кадастровым номером : 70:06:0101003:891 :**

Система координат МСК 70, зона 2

Зона № 2

| Обозначение характерных точек контура | Содержатся в Едином государственном реестре недвижимости | | | Определены в ходе выполнения комплексных кадастровых работ | | | Метод опреде ления коор динат | Формулы, примененные для расчета средней квадратической погрешности определения координат характерных точек (Mt), м, с подставленными в такие формулы значениями и итоговые (вычисленные) значения Mt, м |
|---|--|---|---------------|---|----------------|---------------|--|--|
| | Координаты, м | | Ради ус, м | Координаты, м | | Ради ус, м | | |
| | X | Y | R | X | Y | R | | |
| 1 | 2 | 3 | 4 | 5 | 6 | 7 | 8 | 9 |
| н14670 | - | - | - | 639235.65 | 2430274.6 2 | - | Метод спутниковых геодезически х измерений (определени й) | 0.1 |
| н14680 | - | - | - | 639236.60 | 2430274.6 2 | - | Метод спутниковых геодезически х измерений (определени й) | 0.1 |
| н14690 | - | - | - | 639248.19 | 2430274.9 7 | - | Метод спутниковых геодезически х измерений (определени й) | 0.1 |
| н14700 | - | - | - | 639259.80 | 2430275.3 7 | - | Метод спутниковых геодезически х измерений (определени й) | 0.1 |
| н14710 | - | - | - | 639259.70 | 2430284.6 2 | - | Метод спутниковых геодезически х измерений (определени й) | 0.1 |
| н14720 | - | - | - | 639248.42 | 2430284.3 7 | - | Метод спутниковых геодезически х измерений (определени й) | 0.1 |
| н14730 | - | - | - | 639235.55 | 2430283.8 7 | - | Метод спутниковых геодезически х измерений (определени й) | 0.1 |
| н14670 | - | - | - | 639235.65 | 2430274.6 2 | - | Метод спутниковых геодезически х измерений (определени й) | 0.1 |

2. Сведения о характеристиках объекта недвижимости с кадастровым номером : 70:06:0101003:891 :

| № п/п | Наименование характеристики | Значение характеристики |
|--------------|---|--|
| 1 | 2 | 3 |
| 1. | Вид объекта недвижимости | здание |
| 2. | Ранее присвоенный государственный учетный номер (инвентарный) здания, сооружения, объекта незавершенного строительства | - |
| 3. | Кадастровый номер земельного участка (земельных участков), в границах которого (которых) расположены здание, сооружение, объект незавершенного строительства | 70:06:0101003:116, 70:06:0101003:508 |
| 4. | Уникальный учетный номер кадастрового квартала, в границах которого расположены здание, сооружение, объект незавершенного строительства | 70:06:0101003 |
| 5. | Адрес здания, сооружения, объекта незавершенного строительства | Российская Федерация, Томская область, район Каргасокский, село Каргасок, переулок Кедровый, дом 1 |
| 5.1. | Сведения о местоположении здания, сооружения, объекта незавершенного строительства (при отсутствии адреса) в структурированном в соответствии с федеральной информационной адресной системой виде | - |
| 5.2. | Дополнительные сведения о местоположении | - |
| 6. | Иные сведения | - |

3. Пояснения к сведениям об объекте недвижимости с кадастровым номером 70:06:0101003:891 :

| | |
|----|---|
| 1. | - |
|----|---|

**Описание местоположения зданий, сооружений,
объектов незавершенного строительства на земельном участке**

**1. Сведения о характерных точках контура объекта недвижимости
с кадастровым номером : 70:06:0101003:892 :**

Система координат МСК 70, зона 2

Зона № 2

| Обозначение характерных точек контура | Содержатся в Едином государственном реестре недвижимости | | | Определены в ходе выполнения комплексных кадастровых работ | | | Метод опреде ления коор динат | Формулы, примененные для расчета средней квадратической погрешности определения координат характерных точек (Mt), м, с подставленными в такие формулы значениями и итоговые (вычисленные) значения Mt, м |
|---|--|---|---------------|---|----------------|---------------|--|--|
| | Координаты, м | | Ради ус, м | Координаты, м | | Ради ус, м | | |
| | X | Y | R | X | Y | R | | |
| 1 | 2 | 3 | 4 | 5 | 6 | 7 | 8 | 9 |
| н14740 | - | - | - | 639165.15 | 2430159.2 7 | - | Метод спутниковых геодезически х измерений (определени й) | 0.1 |
| н14750 | - | - | - | 639157.00 | 2430159.1 2 | - | Метод спутниковых геодезически х измерений (определени й) | 0.1 |
| н14300 | - | - | - | 639156.36 | 2430147.0 1 | - | Метод спутниковых геодезически х измерений (определени й) | 0.1 |
| н14760 | - | - | - | 639156.25 | 2430135.0 2 | - | Метод спутниковых геодезически х измерений (определени й) | 0.1 |
| н14770 | - | - | - | 639164.25 | 2430134.6 2 | - | Метод спутниковых геодезически х измерений (определени й) | 0.1 |
| 1554 | - | - | - | 639165.01 | 2430147.4 2 | - | Метод спутниковых геодезически х измерений (определени й) | 0.1 |
| н14740 | - | - | - | 639165.15 | 2430159.2 7 | - | Метод спутниковых геодезически х измерений (определени й) | 0.1 |

2. Сведения о характеристиках объекта недвижимости с кадастровым номером : 70:06:0101003:892 :

| № п/п | Наименование характеристики | Значение характеристики |
|--------------|---|--|
| 1 | 2 | 3 |
| 1. | Вид объекта недвижимости | здание |
| 2. | Ранее присвоенный государственный учетный номер (инвентарный) здания, сооружения, объекта незавершенного строительства | - |
| 3. | Кадастровый номер земельного участка (земельных участков), в границах которого (которых) расположены здание, сооружение, объект незавершенного строительства | 70:06:0101003:167, 70:06:0101003:168 |
| 4. | Уникальный учетный номер кадастрового квартала, в границах которого расположены здание, сооружение, объект незавершенного строительства | 70:06:0101003 |
| 5. | Адрес здания, сооружения, объекта незавершенного строительства | Российская Федерация, Томская область, район Каргасокский, село Каргасок, переулок Кедровый, дом 9 |
| 5.1. | Сведения о местоположении здания, сооружения, объекта незавершенного строительства (при отсутствии адреса) в структурированном в соответствии с федеральной информационной адресной системой виде | - |
| 5.2. | Дополнительные сведения о местоположении | - |
| 6. | Иные сведения | - |

3. Пояснения к сведениям об объекте недвижимости с кадастровым номером 70:06:0101003:892 :

| | |
|----|---|
| 1. | - |
|----|---|

**Описание местоположения зданий, сооружений,
объектов незавершенного строительства на земельном участке**

**1. Сведения о характерных точках контура объекта недвижимости
с кадастровым номером : 70:06:0101003:893 :**

Система координат МСК 70, зона 2

Зона № 2

| Обозначение характерных точек контура | Содержатся в Едином государственном реестре недвижимости | | | Определены в ходе выполнения комплексных кадастровых работ | | | Метод опреде ления коор динат | Формулы, примененные для расчета средней квадратической погрешности определения координат характерных точек (Mt), м, с подставленными в такие формулы значениями и итоговые (вычисленные) значения Mt, м |
|---|--|---|---------------|---|----------------|---------------|--|--|
| | Координаты, м | | Ради ус, м | Координаты, м | | Ради ус, м | | |
| | X | Y | R | X | Y | R | | |
| 1 | 2 | 3 | 4 | 5 | 6 | 7 | 8 | 9 |
| н14780 | - | - | - | 639120.75 | 2430160.0 7 | - | Метод спутниковых геодезически х измерений (определени й) | 0.1 |
| н13930 | - | - | - | 639120.46 | 2430148.5 9 | - | Метод спутниковых геодезически х измерений (определени й) | 0.1 |
| н14790 | - | - | - | 639121.13 | 2430137.0 5 | - | Метод спутниковых геодезически х измерений (определени й) | 0.1 |
| н14800 | - | - | - | 639124.97 | 2430137.1 7 | - | Метод спутниковых геодезически х измерений (определени й) | 0.1 |
| н14810 | - | - | - | 639125.11 | 2430135.3 7 | - | Метод спутниковых геодезически х измерений (определени й) | 0.1 |
| н14820 | - | - | - | 639128.55 | 2430135.5 1 | - | Метод спутниковых геодезически х измерений (определени й) | 0.1 |
| н14830 | - | - | - | 639128.51 | 2430137.2 1 | - | Метод спутниковых геодезически х измерений (определени й) | 0.1 |
| н14840 | - | - | - | 639133.09 | 2430137.3 6 | - | Метод спутниковых геодезически х измерений (определени й) | 0.1 |

1. Сведения о характерных точках контура объекта недвижимости с кадастровым номером : 70:06:0101003:893 :

Система координат МСК 70, зона 2

Зона № 2

| Обозначение характерных точек контура | Содержатся в Едином государственном реестре недвижимости | | | Определены в ходе выполнения комплексных кадастровых работ | | | Метод определения координат | Формулы, примененные для расчета средней квадратической погрешности определения координат характерных точек (Mt), м, с подставленными в такие формулы значениями и итоговые (вычисленные) значения Mt, м |
|---------------------------------------|--|---|-----------|--|------------|-----------|---|--|
| | Координаты, м | | Радиус, м | Координаты, м | | Радиус, м | | |
| | X | Y | R | X | Y | R | | |
| 1 | 2 | 3 | 4 | 5 | 6 | 7 | 8 | 9 |
| н13920 | - | - | - | 639132.97 | 2430148.73 | - | Метод спутниковых геодезических измерений (определений) | 0.1 |
| н14850 | - | - | - | 639132.37 | 2430159.78 | - | Метод спутниковых геодезических измерений (определений) | 0.1 |
| н14860 | - | - | - | 639127.43 | 2430159.90 | - | Метод спутниковых геодезических измерений (определений) | 0.1 |
| н14870 | - | - | - | 639127.25 | 2430161.46 | - | Метод спутниковых геодезических измерений (определений) | 0.1 |
| н14880 | - | - | - | 639124.57 | 2430161.44 | - | Метод спутниковых геодезических измерений (определений) | 0.1 |
| н14890 | - | - | - | 639124.41 | 2430159.94 | - | Метод спутниковых геодезических измерений (определений) | 0.1 |
| н14780 | - | - | - | 639120.75 | 2430160.07 | - | Метод спутниковых геодезических измерений (определений) | 0.1 |

2. Сведения о характеристиках объекта недвижимости с кадастровым номером : 70:06:0101003:893 :

| № п/п | Наименование характеристики | Значение характеристики |
|-------|-----------------------------|-------------------------|
| 1 | 2 | 3 |
| 1. | Вид объекта недвижимости | здание |

2. Сведения о характеристиках объекта недвижимости с кадастровым номером : 70:06:0101003:893 :

| № п/п | Наименование характеристики | Значение характеристики |
|--------------|---|--|
| 1 | 2 | 3 |
| 2. | Ранее присвоенный государственный учетный номер (инвентарный) здания, сооружения, объекта незавершенного строительства | - |
| 3. | Кадастровый номер земельного участка (земельных участков), в границах которого (которых) расположены здание, сооружение, объект незавершенного строительства | 70:06:0101003:158 |
| 4. | Уникальный учетный номер кадастрового квартала, в границах которого расположены здание, сооружение, объект незавершенного строительства | 70:06:0101003 |
| 5. | Адрес здания, сооружения, объекта незавершенного строительства | Российская Федерация, Томская область, район Каргасокский, село Каргасок, переулок Кедровый, дом 4 |
| 5.1. | Сведения о местоположении здания, сооружения, объекта незавершенного строительства (при отсутствии адреса) в структурированном в соответствии с федеральной информационной адресной системой виде | - |
| 5.2. | Дополнительные сведения о местоположении | - |
| 6. | Иные сведения | - |

3. Пояснения к сведениям об объекте недвижимости с кадастровым номером 70:06:0101003:893 :

| | |
|----|---|
| 1. | - |
| | |

Описание местоположения зданий, сооружений, объектов незавершенного строительства на земельном участке

**1. Сведения о характерных точках контура объекта недвижимости
с кадастровым номером : 70:06:0101003:945 :**

Система координат МСК 70, зона 2

Зона № 2

| Обозначение характерных точек контура | Содержатся в Едином государственном реестре недвижимости | | | Определены в ходе выполнения комплексных кадастровых работ | | | Метод опреде ления коор динат | Формулы, примененные для расчета средней квадратической погрешности определения координат характерных точек (Mt), м, с подставленными в такие формулы значениями и итоговые (вычисленные) значения Mt, м |
|---|--|---|---------------|---|----------------|---------------|--|--|
| | Координаты, м | | Ради ус, м | Координаты, м | | Ради ус, м | | |
| | X | Y | R | X | Y | R | | |
| 1 | 2 | 3 | 4 | 5 | 6 | 7 | 8 | 9 |
| н14900 | - | - | - | 639279.92 | 2430254.4 9 | - | Метод спутниковых геодезически х измерений (определени й) | 0.1 |
| н14910 | - | - | - | 639280.62 | 2430254.1 3 | - | Метод спутниковых геодезически х измерений (определени й) | 0.1 |
| н14920 | - | - | - | 639280.80 | 2430249.2 5 | - | Метод спутниковых геодезически х измерений (определени й) | 0.1 |
| н14930 | - | - | - | 639285.58 | 2430249.3 1 | - | Метод спутниковых геодезически х измерений (определени й) | 0.1 |
| н14940 | - | - | - | 639285.58 | 2430250.4 9 | - | Метод спутниковых геодезически х измерений (определени й) | 0.1 |
| н14460 | - | - | - | 639290.92 | 2430250.6 5 | - | Метод спутниковых геодезически х измерений (определени й) | 0.1 |
| н14950 | - | - | - | 639299.50 | 2430251.0 9 | - | Метод спутниковых геодезически х измерений (определени й) | 0.1 |
| н14960 | - | - | - | 639299.50 | 2430249.8 7 | - | Метод спутниковых геодезически х измерений (определени й) | 0.1 |

1. Сведения о характерных точках контура объекта недвижимости с кадастровым номером : 70:06:0101003:945 :

Система координат МСК 70, зона 2

Зона № 2

| Обозначение характерных точек контура | Содержатся в Едином государственном реестре недвижимости | | | Определены в ходе выполнения комплексных кадастровых работ | | | Метод определения координат | Формулы, примененные для расчета средней квадратической погрешности определения координат характерных точек (Mt), м, с подставленными в такие формулы значениями и итоговые (вычисленные) значения Mt, м |
|---------------------------------------|--|---|-----------|--|------------|-----------|---|--|
| | Координаты, м | | Радиус, м | Координаты, м | | Радиус, м | | |
| | X | Y | R | X | Y | R | | |
| 1 | 2 | 3 | 4 | 5 | 6 | 7 | 8 | 9 |
| н14970 | - | - | - | 639304.50 | 2430250.03 | - | Метод спутниковых геодезических измерений (определений) | 0.1 |
| н14980 | - | - | - | 639304.24 | 2430255.07 | - | Метод спутниковых геодезических измерений (определений) | 0.1 |
| н14990 | - | - | - | 639304.88 | 2430255.15 | - | Метод спутниковых геодезических измерений (определений) | 0.1 |
| н15000 | - | - | - | 639304.69 | 2430259.23 | - | Метод спутниковых геодезических измерений (определений) | 0.1 |
| н14470 | - | - | - | 639290.97 | 2430258.93 | - | Метод спутниковых геодезических измерений (определений) | 0.1 |
| н15010 | - | - | - | 639279.94 | 2430258.68 | - | Метод спутниковых геодезических измерений (определений) | 0.1 |
| н14900 | - | - | - | 639279.92 | 2430254.49 | - | Метод спутниковых геодезических измерений (определений) | 0.1 |

2. Сведения о характеристиках объекта недвижимости с кадастровым номером : 70:06:0101003:945 :

| № п/п | Наименование характеристики | Значение характеристики |
|-------|-----------------------------|-------------------------|
| 1 | 2 | 3 |
| 1. | Вид объекта недвижимости | здание |

2. Сведения о характеристиках объекта недвижимости с кадастровым номером : 70:06:0101003:945 :

| № п/п | Наименование характеристики | Значение характеристики |
|-------|---|---|
| 1 | 2 | 3 |
| 2. | Ранее присвоенный государственный учетный номер (инвентарный) здания, сооружения, объекта незавершенного строительства | - |
| 3. | Кадастровый номер земельного участка (земельных участков), в границах которого (которых) расположены здание, сооружение, объект незавершенного строительства | 70:06:0101003:149, 70:06:0101003:552 |
| 4. | Уникальный учетный номер кадастрового квартала, в границах которого расположены здание, сооружение, объект незавершенного строительства | 70:06:0101003 |
| 5. | Адрес здания, сооружения, объекта незавершенного строительства | Российская Федерация, Томская область, район Каргасокский, село Каргасок, переулок Кедровый, дом 1а |
| 5.1. | Сведения о местоположении здания, сооружения, объекта незавершенного строительства (при отсутствии адреса) в структурированном в соответствии с федеральной информационной адресной системой виде | - |
| 5.2. | Дополнительные сведения о местоположении | - |
| 6. | Иные сведения | - |

3. Пояснения к сведениям об объекте недвижимости с кадастровым номером 70:06:0101003:945 :

| | |
|----|---|
| 1. | - |
| | |

**Описание местоположения зданий, сооружений,
объектов незавершенного строительства на земельном участке**

**1. Сведения о характерных точках контура объекта недвижимости
с кадастровым номером : 70:06:0101003:946 :**

Система координат МСК 70, зона 2

Зона № 2

| Обозначение характерных точек контура | Содержатся в Едином государственном реестре недвижимости | | | Определены в ходе выполнения комплексных кадастровых работ | | | Метод опреде ления коор динат | Формулы, примененные для расчета средней квадратической погрешности определения координат характерных точек (Mt), м, с подставленными в такие формулы значениями и итоговые (вычисленные) значения Mt, м |
|---|--|---|---------------|---|----------------|---------------|--|--|
| | Координаты, м | | Ради ус, м | Координаты, м | | Ради ус, м | | |
| | X | Y | R | X | Y | R | | |
| 1 | 2 | 3 | 4 | 5 | 6 | 7 | 8 | 9 |
| н1502О | - | - | - | 639122.44 | 2430304.6 6 | - | Метод спутниковых геодезически х измерений (определени й) | 0.1 |
| н1503О | - | - | - | 639115.79 | 2430304.9 1 | - | Метод спутниковых геодезически х измерений (определени й) | 0.1 |
| н1504О | - | - | - | 639115.99 | 2430307.6 6 | - | Метод спутниковых геодезически х измерений (определени й) | 0.1 |
| н1505О | - | - | - | 639107.94 | 2430307.9 6 | - | Метод спутниковых геодезически х измерений (определени й) | 0.1 |
| н1506О | - | - | - | 639107.59 | 2430294.1 6 | - | Метод спутниковых геодезически х измерений (определени й) | 0.1 |
| н1507О | - | - | - | 639122.64 | 2430294.4 1 | - | Метод спутниковых геодезически х измерений (определени й) | 0.1 |
| н1502О | - | - | - | 639122.44 | 2430304.6 6 | - | Метод спутниковых геодезически х измерений (определени й) | 0.1 |

2. Сведения о характеристиках объекта недвижимости с кадастровым номером : 70:06:0101003:946 :

| № п/п | Наименование характеристики | Значение характеристики |
|--------------|---|---|
| 1 | 2 | 3 |
| 1. | Вид объекта недвижимости | здание |
| 2. | Ранее присвоенный государственный учетный номер (инвентарный) здания, сооружения, объекта незавершенного строительства | - |
| 3. | Кадастровый номер земельного участка (земельных участков), в границах которого (которых) расположены здание, сооружение, объект незавершенного строительства | 70:06:0101003:1837 |
| 4. | Уникальный учетный номер кадастрового квартала, в границах которого расположены здание, сооружение, объект незавершенного строительства | 70:06:0101003 |
| 5. | Адрес здания, сооружения, объекта незавершенного строительства | Российская Федерация, Томская область, район Каргасокский, село Каргасок, переулок Кедровый, дом 2а |
| 5.1. | Сведения о местоположении здания, сооружения, объекта незавершенного строительства (при отсутствии адреса) в структурированном в соответствии с федеральной информационной адресной системой виде | - |
| 5.2. | Дополнительные сведения о местоположении | - |
| 6. | Иные сведения | - |

3. Пояснения к сведениям об объекте недвижимости с кадастровым номером 70:06:0101003:946 :

| | |
|----|---|
| 1. | - |
|----|---|

**Описание местоположения зданий, сооружений,
объектов незавершенного строительства на земельном участке**

**1. Сведения о характерных точках контура объекта недвижимости
с кадастровым номером : 70:06:0101003:998 :**

Система координат МСК 70, зона 2

Зона № 2

| Обозначение характерных точек контура | Содержатся в Едином государственном реестре недвижимости | | | Определены в ходе выполнения комплексных кадастровых работ | | | Метод опреде ления коор динат | Формулы, примененные для расчета средней квадратической погрешности определения координат характерных точек (Mt), м, с подставленными в такие формулы значениями и итоговые (вычисленные) значения Mt, м |
|---|--|---|---------------|---|----------------|---------------|--|--|
| | Координаты, м | | Ради ус, м | Координаты, м | | Ради ус, м | | |
| | X | Y | R | X | Y | R | | |
| 1 | 2 | 3 | 4 | 5 | 6 | 7 | 8 | 9 |
| н1508О | - | - | - | 639121.87 | 2430176.7 4 | - | Метод спутниковых геодезически х измерений (определени й) | 0.1 |
| н1509О | - | - | - | 639124.47 | 2430176.7 4 | - | Метод спутниковых геодезически х измерений (определени й) | 0.1 |
| н1510О | - | - | - | 639124.71 | 2430175.8 2 | - | Метод спутниковых геодезически х измерений (определени й) | 0.1 |
| н1511О | - | - | - | 639129.87 | 2430175.7 4 | - | Метод спутниковых геодезически х измерений (определени й) | 0.1 |
| н1512О | - | - | - | 639129.91 | 2430176.8 2 | - | Метод спутниковых геодезически х измерений (определени й) | 0.1 |
| н1513О | - | - | - | 639132.83 | 2430177.0 2 | - | Метод спутниковых геодезически х измерений (определени й) | 0.1 |
| н1397О | - | - | - | 639132.46 | 2430188.4 0 | - | Метод спутниковых геодезически х измерений (определени й) | 0.1 |
| н1514О | - | - | - | 639132.67 | 2430196.4 6 | - | Метод спутниковых геодезически х измерений (определени й) | 0.1 |

1. Сведения о характерных точках контура объекта недвижимости с кадастровым номером : 70:06:0101003:998 :

Система координат МСК 70, зона 2

Зона № 2

| Обозначение характерных точек контура | Содержатся в Едином государственном реестре недвижимости | | | Определены в ходе выполнения комплексных кадастровых работ | | | Метод определения координат | Формулы, примененные для расчета средней квадратической погрешности определения координат характерных точек (Mt), м, с подставленными в такие формулы значениями и итоговые (вычисленные) значения Mt, м |
|---------------------------------------|--|---|-----------|--|------------|-----------|---|--|
| | Координаты, м | | Радиус, м | Координаты, м | | Радиус, м | | |
| | X | Y | R | X | Y | R | | |
| 1 | 2 | 3 | 4 | 5 | 6 | 7 | 8 | 9 |
| н15150 | - | - | - | 639132.15 | 2430199.26 | - | Метод спутниковых геодезических измерений (определений) | 0.1 |
| н15160 | - | - | - | 639128.43 | 2430199.66 | - | Метод спутниковых геодезических измерений (определений) | 0.1 |
| н15170 | - | - | - | 639128.19 | 2430200.70 | - | Метод спутниковых геодезических измерений (определений) | 0.1 |
| н15180 | - | - | - | 639125.95 | 2430201.02 | - | Метод спутниковых геодезических измерений (определений) | 0.1 |
| н15190 | - | - | - | 639125.31 | 2430199.62 | - | Метод спутниковых геодезических измерений (определений) | 0.1 |
| н15200 | - | - | - | 639121.67 | 2430199.74 | - | Метод спутниковых геодезических измерений (определений) | 0.1 |
| н15210 | - | - | - | 639121.11 | 2430196.50 | - | Метод спутниковых геодезических измерений (определений) | 0.1 |
| н13980 | - | - | - | 639121.46 | 2430188.09 | - | Метод спутниковых геодезических измерений (определений) | 0.1 |

1. Сведения о характерных точках контура объекта недвижимости с кадастровым номером : 70:06:0101003:998 :

Система координат МСК 70, зона 2

Зона № 2

| Обозначение характерных точек контура | Содержатся в Едином государственном реестре недвижимости | | | Определены в ходе выполнения комплексных кадастровых работ | | | Метод определения координат | Формулы, примененные для расчета средней квадратической погрешности определения координат характерных точек (Mt), м, с подставленными в такие формулы значениями и итоговые (вычисленные) значения Mt, м |
|---------------------------------------|--|---|-----------|--|------------|-----------|---|--|
| | Координаты, м | | Радиус, м | Координаты, м | | Радиус, м | | |
| | X | Y | R | X | Y | R | | |
| 1 | 2 | 3 | 4 | 5 | 6 | 7 | 8 | 9 |
| n1508O | - | - | - | 639121.87 | 2430176.74 | - | Метод спутниковых геодезических измерений (определений) | 0.1 |

2. Сведения о характеристиках объекта недвижимости с кадастровым номером : 70:06:0101003:998 :

| № п/п | Наименование характеристики | Значение характеристики |
|-------|---|--|
| 1 | 2 | 3 |
| 1. | Вид объекта недвижимости | здание |
| 2. | Ранее присвоенный государственный учетный номер (инвентарный) здания, сооружения, объекта незавершенного строительства | - |
| 3. | Кадастровый номер земельного участка (земельных участков), в границах которого (которых) расположены здание, сооружение, объект незавершенного строительства | 70:06:0101003:153, 70:06:0101003:152 |
| 4. | Уникальный учетный номер кадастрового квартала, в границах которого расположены здание, сооружение, объект незавершенного строительства | 70:06:0101003 |
| 5. | Адрес здания, сооружения, объекта незавершенного строительства | Российская Федерация, Томская область, район Каргасокский, село Каргасок, переулок Кедровый, дом 2 |
| 5.1. | Сведения о местоположении здания, сооружения, объекта незавершенного строительства (при отсутствии адреса) в структурированном в соответствии с федеральной информационной адресной системой виде | - |
| 5.2. | Дополнительные сведения о местоположении | - |
| 6. | Иные сведения | - |

3. Пояснения к сведениям об объекте недвижимости с кадастровым номером 70:06:0101003:998 :

| | |
|----|---|
| 1. | - |
|----|---|

Описание местоположения зданий, сооружений, объектов незавершенного строительства на земельном участке

**1. Сведения о характерных точках контура объекта недвижимости
с кадастровым номером : 70:06:0101003:1144 :**

Система координат МСК 70, зона 2

Зона № 2

| Обозначение характерных точек контура | Содержатся в Едином государственном реестре недвижимости | | | Определены в ходе выполнения комплексных кадастровых работ | | | Метод опреде ления коор динат | Формулы, примененные для расчета средней квадратической погрешности определения координат характерных точек (Mt), м, с подставленными в такие формулы значениями и итоговые (вычисленные) значения Mt, м |
|---|--|----------|---------------|---|----------------|---------------|--|--|
| | Координаты, м | | Ради ус, м | Координаты, м | | Ради ус, м | | |
| | X | Y | R | X | Y | R | | |
| 1 | 2 | 3 | 4 | 5 | 6 | 7 | 8 | 9 |
| n15300 | - | - | - | 639216.73 | 2430507.6 5 | - | Метод спутниковых геодезически х измерений (определени й) | 0.1 |
| n15310 | - | - | - | 639219.08 | 2430515.6 5 | - | Метод спутниковых геодезически х измерений (определени й) | 0.1 |
| n15320 | - | - | - | 639208.13 | 2430518.9 5 | - | Метод спутниковых геодезически х измерений (определени й) | 0.1 |
| n15330 | - | - | - | 639205.73 | 2430510.9 5 | - | Метод спутниковых геодезически х измерений (определени й) | 0.1 |
| n15300 | - | - | - | 639216.73 | 2430507.6 5 | - | Метод спутниковых геодезически х измерений (определени й) | 0.1 |

**2. Сведения о характеристиках объекта недвижимости
с кадастровым номером : 70:06:0101003:1144 :**

| № п/п | Наименование характеристики | Значение характеристики |
|----------|--|-------------------------|
| 1 | 2 | 3 |
| 1. | Вид объекта недвижимости | здание |
| 2. | Ранее присвоенный государственный учетный номер (инвентарный) здания, сооружения, объекта незавершенного строительства | - |
| 3. | Кадастровый номер земельного участка (земельных участков), в границах которого (которых) расположены здание, сооружение, объект незавершенного строительства | 70:06:0101003:81 |

2. Сведения о характеристиках объекта недвижимости с кадастровым номером : 70:06:0101003:1144 :

| № п/п | Наименование характеристики | Значение характеристики |
|-------|---|--|
| 1 | 2 | 3 |
| 4. | Уникальный учетный номер кадастрового квартала, в границах которого расположены здание, сооружение, объект незавершенного строительства | 70:06:0101003 |
| 5. | Адрес здания, сооружения, объекта незавершенного строительства | Российская Федерация, Томская область, район Каргасокский, село Каргасок, улица Красноармейская, дом 79а |
| 5.1. | Сведения о местоположении здания, сооружения, объекта незавершенного строительства (при отсутствии адреса) в структурированном в соответствии с федеральной информационной адресной системой виде | - |
| 5.2. | Дополнительные сведения о местоположении | - |
| 6. | Иные сведения | - |

3. Пояснения к сведениям об объекте недвижимости с кадастровым номером 70:06:0101003:1144 :

| | |
|----|---|
| 1. | - |
| | |

Описание местоположения зданий, сооружений, объектов незавершенного строительства на земельном участке

1. Сведения о характерных точках контура объекта недвижимости с кадастровым номером : 70:06:0101003:1873 :

Система координат МСК 70, зона 2

Зона № 2

| Обозначение характерных точек контура | Содержатся в Едином государственном реестре недвижимости | | | Определены в ходе выполнения комплексных кадастровых работ | | | Метод опреде ления коор динат | Формулы, примененные для расчета средней квадратической погрешности определения координат характерных точек (Mt), м, с подставленными в такие формулы значениями и итоговые (вычисленные) значения Mt, м |
|---|--|---|---------------|---|----------------|---------------|--|--|
| | Координаты, м | | Ради ус, м | Координаты, м | | Ради ус, м | | |
| | X | Y | R | X | Y | R | | |
| 1 | 2 | 3 | 4 | 5 | 6 | 7 | 8 | 9 |
| n1534O | - | - | - | 639175.21 | 2430487.8 7 | - | Метод спутниковых геодезически х измерений (определени й) | 0.1 |
| n1535O | - | - | - | 639184.36 | 2430486.9 7 | - | Метод спутниковых геодезически х измерений (определени й) | 0.1 |
| n1536O | - | - | - | 639186.56 | 2430500.8 7 | - | Метод спутниковых геодезически х измерений (определени й) | 0.1 |
| n1537O | - | - | - | 639177.61 | 2430502.0 7 | - | Метод спутниковых геодезически х измерений (определени й) | 0.1 |
| n1534O | - | - | - | 639175.21 | 2430487.8 7 | - | Метод спутниковых геодезически х измерений (определени й) | 0.1 |

2. Сведения о характеристиках объекта недвижимости с кадастровым номером : 70:06:0101003:1873 :

| № п/п | Наименование характеристики | Значение характеристики |
|-------|--|-------------------------|
| 1 | 2 | 3 |
| 1. | Вид объекта недвижимости | здание |
| 2. | Ранее присвоенный государственный учетный номер (инвентарный) здания, сооружения, объекта незавершенного строительства | - |
| 3. | Кадастровый номер земельного участка (земельных участков), в границах которого (которых) расположены здание, сооружение, объект незавершенного строительства | 70:06:0101003:1808 |

2. Сведения о характеристиках объекта недвижимости с кадастровым номером : 70:06:0101003:1873 :

| № п/п | Наименование характеристики | Значение характеристики |
|-------|---|---|
| 1 | 2 | 3 |
| 4. | Уникальный учетный номер кадастрового квартала, в границах которого расположены здание, сооружение, объект незавершенного строительства | 70:06:0101003 |
| 5. | Адрес здания, сооружения, объекта незавершенного строительства | Российская Федерация, 636700, Томская область, район Каргасокский, село Каргасок, улица Красноармейская, дом 69 |
| 5.1. | Сведения о местоположении здания, сооружения, объекта незавершенного строительства (при отсутствии адреса) в структурированном в соответствии с федеральной информационной адресной системой виде | - |
| 5.2. | Дополнительные сведения о местоположении | - |
| 6. | Иные сведения | - |

3. Пояснения к сведениям об объекте недвижимости с кадастровым номером 70:06:0101003:1873 :

| | |
|----|---|
| 1. | - |
| | |

**Описание местоположения зданий, сооружений,
объектов незавершенного строительства на земельном участке**

**1. Сведения о характерных точках контура объекта недвижимости
с кадастровым номером : 70:06:0101003:695 :**

Система координат МСК 70, зона 2

Зона № 2

| Обозначение характерных точек контура | Содержатся в Едином государственном реестре недвижимости | | | Определены в ходе выполнения комплексных кадастровых работ | | | Метод опреде ления коор динат | Формулы, примененные для расчета средней квадратической погрешности определения координат характерных точек (Mt), м, с подставленными в такие формулы значениями и итоговые (вычисленные) значения Mt, м |
|---|--|---|---------------|---|----------------|---------------|--|--|
| | Координаты, м | | Ради ус, м | Координаты, м | | Ради ус, м | | |
| | X | Y | R | X | Y | R | | |
| 1 | 2 | 3 | 4 | 5 | 6 | 7 | 8 | 9 |
| н15380 | - | - | - | 639403.50 | 2430398.1 6 | - | Метод спутниковых геодезически х измерений (определени й) | 0.1 |
| н15390 | - | - | - | 639404.92 | 2430403.6 0 | - | Метод спутниковых геодезически х измерений (определени й) | 0.1 |
| 1622 | - | - | - | 639405.86 | 2430408.1 3 | - | Метод спутниковых геодезически х измерений (определени й) | 0.1 |
| 1621 | - | - | - | 639406.73 | 2430412.6 5 | - | Метод спутниковых геодезически х измерений (определени й) | 0.1 |
| 1620 | - | - | - | 639402.41 | 2430413.7 2 | - | Метод спутниковых геодезически х измерений (определени й) | 0.1 |
| 1625 | - | - | - | 639400.58 | 2430414.1 1 | - | Метод спутниковых геодезически х измерений (определени й) | 0.1 |
| 1624 | - | - | - | 639394.91 | 2430415.4 7 | - | Метод спутниковых геодезически х измерений (определени й) | 0.1 |
| н15400 | - | - | - | 639394.18 | 2430415.6 4 | - | Метод спутниковых геодезически х измерений (определени й) | 0.1 |

1. Сведения о характерных точках контура объекта недвижимости с кадастровым номером : 70:06:0101003:695 :

| Система координат МСК 70, зона 2 | | | | | | | Зона № 2 | |
|---------------------------------------|--|---|-----------|--|------------|-----------|---|--|
| Обозначение характерных точек контура | Содержатся в Едином государственном реестре недвижимости | | | Определены в ходе выполнения комплексных кадастровых работ | | | Метод определения координат | Формулы, примененные для расчета средней квадратической погрешности определения координат характерных точек (Mt), м, с подставленными в такие формулы значениями и итоговые (вычисленные) значения Mt, м |
| | Координаты, м | | Радиус, м | Координаты, м | | Радиус, м | | |
| | X | Y | R | X | Y | R | | |
| 1 | 2 | 3 | 4 | 5 | 6 | 7 | 8 | 9 |
| н15410 | - | - | - | 639392.07 | 2430406.69 | - | Метод спутниковых геодезических измерений (определений) | 0.1 |
| н15420 | - | - | - | 639391.10 | 2430400.96 | - | Метод спутниковых геодезических измерений (определений) | 0.1 |
| н15380 | - | - | - | 639403.50 | 2430398.16 | - | Метод спутниковых геодезических измерений (определений) | 0.1 |

2. Сведения о характеристиках объекта недвижимости с кадастровым номером : 70:06:0101003:695 :

| № п/п | Наименование характеристики | Значение характеристики |
|-------|---|---|
| 1 | 2 | 3 |
| 1. | Вид объекта недвижимости | здание |
| 2. | Ранее присвоенный государственный учетный номер (инвентарный) здания, сооружения, объекта незавершенного строительства | - |
| 3. | Кадастровый номер земельного участка (земельных участков), в границах которого (которых) расположены здание, сооружение, объект незавершенного строительства | 70:06:0101003:1870, 70:06:0101003:1871, 70:06:0101003:9 |
| 4. | Уникальный учетный номер кадастрового квартала, в границах которого расположены здание, сооружение, объект незавершенного строительства | 70:06:0101003 |
| 5. | Адрес здания, сооружения, объекта незавершенного строительства | Российская Федерация, Томская область, район Каргасокский, село Каргасок, улица Красноармейская, дом 64 |
| 5.1. | Сведения о местоположении здания, сооружения, объекта незавершенного строительства (при отсутствии адреса) в структурированном в соответствии с федеральной информационной адресной системой виде | - |
| 5.2. | Дополнительные сведения о местоположении | - |
| 6. | Иные сведения | - |

3. Пояснения к сведениям об объекте недвижимости с кадастровым номером 70:06:0101003:695 :

| | |
|----|---|
| 1. | - |
|----|---|

**Описание местоположения зданий, сооружений,
объектов незавершенного строительства на земельном участке**

**1. Сведения о характерных точках контура объекта недвижимости
с кадастровым номером : 70:06:0101003:866 :**

Система координат МСК 70, зона 2

Зона № 2

| Обозначение характерных точек контура | Содержатся в Едином государственном реестре недвижимости | | | Определены в ходе выполнения комплексных кадастровых работ | | | Метод опреде ления коор динат | Формулы, примененные для расчета средней квадратической погрешности определения координат характерных точек (Mt), м, с подставленными в такие формулы значениями и итоговые (вычисленные) значения Mt, м |
|---|--|---|---------------|---|----------------|---------------|--|--|
| | Координаты, м | | Ради ус, м | Координаты, м | | Ради ус, м | | |
| | X | Y | R | X | Y | R | | |
| 1 | 2 | 3 | 4 | 5 | 6 | 7 | 8 | 9 |
| н15430 | - | - | - | 639135.92 | 2430497.3 5 | - | Метод спутниковых геодезически х измерений (определени й) | 0.1 |
| н15440 | - | - | - | 639136.41 | 2430500.0 1 | - | Метод спутниковых геодезически х измерений (определени й) | 0.1 |
| н15450 | - | - | - | 639138.72 | 2430499.3 1 | - | Метод спутниковых геодезически х измерений (определени й) | 0.1 |
| н15460 | - | - | - | 639139.49 | 2430503.9 3 | - | Метод спутниковых геодезически х измерений (определени й) | 0.1 |
| н15470 | - | - | - | 639128.99 | 2430505.8 2 | - | Метод спутниковых геодезически х измерений (определени й) | 0.1 |
| н15480 | - | - | - | 639127.80 | 2430498.5 4 | - | Метод спутниковых геодезически х измерений (определени й) | 0.1 |
| н15430 | - | - | - | 639135.92 | 2430497.3 5 | - | Метод спутниковых геодезически х измерений (определени й) | 0.1 |

2. Сведения о характеристиках объекта недвижимости с кадастровым номером : 70:06:0101003:866 :

| № п/п | Наименование характеристики | Значение характеристики |
|-------|---|---|
| 1 | 2 | 3 |
| 1. | Вид объекта недвижимости | здание |
| 2. | Ранее присвоенный государственный учетный номер (инвентарный) здания, сооружения, объекта незавершенного строительства | - |
| 3. | Кадастровый номер земельного участка (земельных участков), в границах которого (которых) расположены здание, сооружение, объект незавершенного строительства | 70:06:0101003:598 |
| 4. | Уникальный учетный номер кадастрового квартала, в границах которого расположены здание, сооружение, объект незавершенного строительства | 70:06:0101003 |
| 5. | Адрес здания, сооружения, объекта незавершенного строительства | Российская Федерация, Томская область, район Каргасокский, село Каргасок, улица Красноармейская, дом 83 |
| 5.1. | Сведения о местоположении здания, сооружения, объекта незавершенного строительства (при отсутствии адреса) в структурированном в соответствии с федеральной информационной адресной системой виде | - |
| 5.2. | Дополнительные сведения о местоположении | - |
| 6. | Иные сведения | - |

3. Пояснения к сведениям об объекте недвижимости с кадастровым номером 70:06:0101003:866 :

| | |
|----|---|
| 1. | - |
|----|---|

**Описание местоположения зданий, сооружений,
объектов незавершенного строительства на земельном участке**

**1. Сведения о характерных точках контура объекта недвижимости
с кадастровым номером : 70:06:0101003:861 :**

Система координат МСК 70, зона 2

Зона № 2

| Обозначение характерных точек контура | Содержатся в Едином государственном реестре недвижимости | | | Определены в ходе выполнения комплексных кадастровых работ | | | Метод опреде ления коор динат | Формулы, примененные для расчета средней квадратической погрешности определения координат характерных точек (Mt), м, с подставленными в такие формулы значениями и итоговые (вычисленные) значения Mt, м |
|---|--|---|---------------|---|----------------|---------------|--|--|
| | Координаты, м | | Ради ус, м | Координаты, м | | Ради ус, м | | |
| | X | Y | R | X | Y | R | | |
| 1 | 2 | 3 | 4 | 5 | 6 | 7 | 8 | 9 |
| н15490 | - | - | - | 639333.85 | 2430454.7 7 | - | Метод спутниковых геодезически х измерений (определени й) | 0.1 |
| н15500 | - | - | - | 639334.14 | 2430454.9 6 | - | Метод спутниковых геодезически х измерений (определени й) | 0.1 |
| н15510 | - | - | - | 639335.49 | 2430454.6 9 | - | Метод спутниковых геодезически х измерений (определени й) | 0.1 |
| н15520 | - | - | - | 639336.01 | 2430456.3 3 | - | Метод спутниковых геодезически х измерений (определени й) | 0.1 |
| н15530 | - | - | - | 639337.06 | 2430456.1 0 | - | Метод спутниковых геодезически х измерений (определени й) | 0.1 |
| н15540 | - | - | - | 639338.00 | 2430460.2 8 | - | Метод спутниковых геодезически х измерений (определени й) | 0.1 |
| н15550 | - | - | - | 639337.00 | 2430460.5 8 | - | Метод спутниковых геодезически х измерений (определени й) | 0.1 |
| н15560 | - | - | - | 639337.52 | 2430463.5 4 | - | Метод спутниковых геодезически х измерений (определени й) | 0.1 |

1. Сведения о характерных точках контура объекта недвижимости с кадастровым номером : 70:06:0101003:861 :

Система координат МСК 70, зона 2

Зона № 2

| Обозначение характерных точек контура | Содержатся в Едином государственном реестре недвижимости | | | Определены в ходе выполнения комплексных кадастровых работ | | | Метод определения координат | Формулы, примененные для расчета средней квадратической погрешности определения координат характерных точек (Mt), м, с подставленными в такие формулы значениями и итоговые (вычисленные) значения Mt, м |
|---------------------------------------|--|---|-----------|--|------------|-----------|---|--|
| | Координаты, м | | Радиус, м | Координаты, м | | Радиус, м | | |
| | X | Y | R | X | Y | R | | |
| 1 | 2 | 3 | 4 | 5 | 6 | 7 | 8 | 9 |
| н15570 | - | - | - | 639336.02 | 2430463.90 | - | Метод спутниковых геодезических измерений (определений) | 0.1 |
| н15580 | - | - | - | 639336.04 | 2430464.52 | - | Метод спутниковых геодезических измерений (определений) | 0.1 |
| н15590 | - | - | - | 639325.40 | 2430466.76 | - | Метод спутниковых геодезических измерений (определений) | 0.1 |
| н15600 | - | - | - | 639323.24 | 2430457.12 | - | Метод спутниковых геодезических измерений (определений) | 0.1 |
| н15490 | - | - | - | 639333.85 | 2430454.77 | - | Метод спутниковых геодезических измерений (определений) | 0.1 |

2. Сведения о характеристиках объекта недвижимости с кадастровым номером : 70:06:0101003:861 :

| № п/п | Наименование характеристики | Значение характеристики |
|-------|--|-------------------------|
| 1 | 2 | 3 |
| 1. | Вид объекта недвижимости | здание |
| 2. | Ранее присвоенный государственный учетный номер (инвентарный) здания, сооружения, объекта незавершенного строительства | - |
| 3. | Кадастровый номер земельного участка (земельных участков), в границах которого (которых) расположены здание, сооружение, объект незавершенного строительства | 70:06:0101003:591 |
| 4. | Уникальный учетный номер кадастрового квартала, в границах которого расположены здание, сооружение, объект незавершенного строительства | 70:06:0101003 |

2. Сведения о характеристиках объекта недвижимости с кадастровым номером : 70:06:0101003:861 :

| № п/п | Наименование характеристики | Значение характеристики |
|-------|---|---|
| 1 | 2 | 3 |
| 5. | Адрес здания, сооружения, объекта незавершенного строительства | Российская Федерация, Томская область, район Каргасокский, село Каргасок, улица Красноармейская, дом 73 |
| 5.1. | Сведения о местоположении здания, сооружения, объекта незавершенного строительства (при отсутствии адреса) в структурированном в соответствии с федеральной информационной адресной системой виде | - |
| 5.2. | Дополнительные сведения о местоположении | - |
| 6. | Иные сведения | - |

3. Пояснения к сведениям об объекте недвижимости с кадастровым номером 70:06:0101003:861 :

| | |
|----|---|
| 1. | - |
|----|---|

**Описание местоположения зданий, сооружений,
объектов незавершенного строительства на земельном участке**

**1. Сведения о характерных точках контура объекта недвижимости
с кадастровым номером : 70:06:0101003:860 :**

Система координат МСК 70, зона 2

Зона № 2

| Обозначение характерных точек контура | Содержатся в Едином государственном реестре недвижимости | | | Определены в ходе выполнения комплексных кадастровых работ | | | Метод опреде ления коор динат | Формулы, примененные для расчета средней квадратической погрешности определения координат характерных точек (Mt), м, с подставленными в такие формулы значениями и итоговые (вычисленные) значения Mt, м |
|---|--|---|---------------|---|----------------|---------------|--|--|
| | Координаты, м | | Ради ус, м | Координаты, м | | Ради ус, м | | |
| | X | Y | R | X | Y | R | | |
| 1 | 2 | 3 | 4 | 5 | 6 | 7 | 8 | 9 |
| н1561О | - | - | - | 639212.02 | 2430487.0 5 | - | Метод спутниковых геодезически х измерений (определени й) | 0.1 |
| н1562О | - | - | - | 639213.42 | 2430486.6 0 | - | Метод спутниковых геодезически х измерений (определени й) | 0.1 |
| н1563О | - | - | - | 639213.37 | 2430485.6 5 | - | Метод спутниковых геодезически х измерений (определени й) | 0.1 |
| н1564О | - | - | - | 639216.82 | 2430485.0 5 | - | Метод спутниковых геодезически х измерений (определени й) | 0.1 |
| н1565О | - | - | - | 639216.37 | 2430483.3 0 | - | Метод спутниковых геодезически х измерений (определени й) | 0.1 |
| н1566О | - | - | - | 639218.77 | 2430482.8 0 | - | Метод спутниковых геодезически х измерений (определени й) | 0.1 |
| н1567О | - | - | - | 639218.62 | 2430481.6 5 | - | Метод спутниковых геодезически х измерений (определени й) | 0.1 |
| н1568О | - | - | - | 639231.47 | 2430478.8 5 | - | Метод спутниковых геодезически х измерений (определени й) | 0.1 |

1. Сведения о характерных точках контура объекта недвижимости с кадастровым номером : 70:06:0101003:860 :

Система координат МСК 70, зона 2

Зона № 2

| Обозначение характерных точек контура | Содержатся в Едином государственном реестре недвижимости | | | Определены в ходе выполнения комплексных кадастровых работ | | | Метод определения координат | Формулы, примененные для расчета средней квадратической погрешности определения координат характерных точек (Mt), м, с подставленными в такие формулы значениями и итоговые (вычисленные) значения Mt, м |
|---------------------------------------|--|---|-----------|--|------------|-----------|---|--|
| | Координаты, м | | Радиус, м | Координаты, м | | Радиус, м | | |
| | X | Y | R | X | Y | R | | |
| 1 | 2 | 3 | 4 | 5 | 6 | 7 | 8 | 9 |
| н15690 | - | - | - | 639231.77 | 2430479.75 | - | Метод спутниковых геодезических измерений (определений) | 0.1 |
| н15700 | - | - | - | 639234.27 | 2430479.50 | - | Метод спутниковых геодезических измерений (определений) | 0.1 |
| н15710 | - | - | - | 639234.57 | 2430481.25 | - | Метод спутниковых геодезических измерений (определений) | 0.1 |
| н15720 | - | - | - | 639238.02 | 2430480.65 | - | Метод спутниковых геодезических измерений (определений) | 0.1 |
| н15730 | - | - | - | 639239.22 | 2430486.35 | - | Метод спутниковых геодезических измерений (определений) | 0.1 |
| н15740 | - | - | - | 639236.37 | 2430487.15 | - | Метод спутниковых геодезических измерений (определений) | 0.1 |
| н15750 | - | - | - | 639236.47 | 2430488.75 | - | Метод спутниковых геодезических измерений (определений) | 0.1 |
| н15760 | - | - | - | 639233.97 | 2430489.35 | - | Метод спутниковых геодезических измерений (определений) | 0.1 |

1. Сведения о характерных точках контура объекта недвижимости с кадастровым номером : 70:06:0101003:860 :

Система координат МСК 70, зона 2

Зона № 2

| Обозначение характерных точек контура | Содержатся в Едином государственном реестре недвижимости | | | Определены в ходе выполнения комплексных кадастровых работ | | | Метод определения координат | Формулы, примененные для расчета средней квадратической погрешности определения координат характерных точек (Mt), м, с подставленными в такие формулы значениями и итоговые (вычисленные) значения Mt, м |
|---------------------------------------|--|---|-----------|--|------------|-----------|---|--|
| | Координаты, м | | Радиус, м | Координаты, м | | Радиус, м | | |
| | X | Y | R | X | Y | R | | |
| 1 | 2 | 3 | 4 | 5 | 6 | 7 | 8 | 9 |
| н15770 | - | - | - | 639234.07 | 2430490.50 | - | Метод спутниковых геодезических измерений (определений) | 0.1 |
| н15780 | - | - | - | 639221.42 | 2430493.25 | - | Метод спутниковых геодезических измерений (определений) | 0.1 |
| н15790 | - | - | - | 639220.87 | 2430492.00 | - | Метод спутниковых геодезических измерений (определений) | 0.1 |
| н15800 | - | - | - | 639218.57 | 2430492.60 | - | Метод спутниковых геодезических измерений (определений) | 0.1 |
| н15810 | - | - | - | 639218.24 | 2430492.09 | - | Метод спутниковых геодезических измерений (определений) | 0.1 |
| н15820 | - | - | - | 639215.18 | 2430492.81 | - | Метод спутниковых геодезических измерений (определений) | 0.1 |
| н15830 | - | - | - | 639214.20 | 2430488.97 | - | Метод спутниковых геодезических измерений (определений) | 0.1 |
| н15840 | - | - | - | 639212.48 | 2430489.29 | - | Метод спутниковых геодезических измерений (определений) | 0.1 |

1. Сведения о характерных точках контура объекта недвижимости с кадастровым номером : 70:06:0101003:860 :

Система координат МСК 70, зона 2

Зона № 2

| Обозначение характерных точек контура | Содержатся в Едином государственном реестре недвижимости | | | Определены в ходе выполнения комплексных кадастровых работ | | | Метод определения координат | Формулы, примененные для расчета средней квадратической погрешности определения координат характерных точек (Mt), м, с подставленными в такие формулы значениями и итоговые (вычисленные) значения Mt, м |
|---------------------------------------|--|---|-----------|--|------------|-----------|---|--|
| | Координаты, м | | Радиус, м | Координаты, м | | Радиус, м | | |
| | X | Y | R | X | Y | R | | |
| 1 | 2 | 3 | 4 | 5 | 6 | 7 | 8 | 9 |
| n15610 | - | - | - | 639212.02 | 2430487.05 | - | Метод спутниковых геодезических измерений (определений) | 0.1 |

2. Сведения о характеристиках объекта недвижимости с кадастровым номером : 70:06:0101003:860 :

| № п/п | Наименование характеристики | Значение характеристики |
|-------|---|--|
| 1 | 2 | 3 |
| 1. | Вид объекта недвижимости | здание |
| 2. | Ранее присвоенный государственный учетный номер (инвентарный) здания, сооружения, объекта незавершенного строительства | - |
| 3. | Кадастровый номер земельного участка (земельных участков), в границах которого (которых) расположены здание, сооружение, объект незавершенного строительства | 70:06:0101003:526 |
| 4. | Уникальный учетный номер кадастрового квартала, в границах которого расположены здание, сооружение, объект незавершенного строительства | 70:06:0101003 |
| 5. | Адрес здания, сооружения, объекта незавершенного строительства | Российская Федерация, Томская область, район Каргасокский, село Каргасок, улица Красноармейская, дом 77А |
| 5.1. | Сведения о местоположении здания, сооружения, объекта незавершенного строительства (при отсутствии адреса) в структурированном в соответствии с федеральной информационной адресной системой виде | - |
| 5.2. | Дополнительные сведения о местоположении | - |
| 6. | Иные сведения | - |

3. Пояснения к сведениям об объекте недвижимости с кадастровым номером 70:06:0101003:860 :

| | |
|----|---|
| 1. | - |
|----|---|

Описание местоположения зданий, сооружений, объектов незавершенного строительства на земельном участке

**1. Сведения о характерных точках контура объекта недвижимости
с кадастровым номером : 70:06:0101003:859 :**

Система координат МСК 70, зона 2

Зона № 2

| Обозначение характерных точек контура | Содержатся в Едином государственном реестре недвижимости | | | Определены в ходе выполнения комплексных кадастровых работ | | | Метод опреде ления коор динат | Формулы, примененные для расчета средней квадратической погрешности определения координат характерных точек (Mt), м, с подставленными в такие формулы значениями и итоговые (вычисленные) значения Mt, м |
|---|--|---|---------------|---|----------------|---------------|--|--|
| | Координаты, м | | Ради ус, м | Координаты, м | | Ради ус, м | | |
| | X | Y | R | X | Y | R | | |
| 1 | 2 | 3 | 4 | 5 | 6 | 7 | 8 | 9 |
| n15850 | - | - | - | 639370.62 | 2430445.6 4 | - | Метод спутниковых геодезически х измерений (определени й) | 0.1 |
| n15860 | - | - | - | 639380.40 | 2430443.3 2 | - | Метод спутниковых геодезически х измерений (определени й) | 0.1 |
| n15870 | - | - | - | 639382.38 | 2430453.5 4 | - | Метод спутниковых геодезически х измерений (определени й) | 0.1 |
| n15880 | - | - | - | 639373.18 | 2430455.5 4 | - | Метод спутниковых геодезически х измерений (определени й) | 0.1 |
| n15850 | - | - | - | 639370.62 | 2430445.6 4 | - | Метод спутниковых геодезически х измерений (определени й) | 0.1 |

**2. Сведения о характеристиках объекта недвижимости
с кадастровым номером : 70:06:0101003:859 :**

| № п/п | Наименование характеристики | Значение характеристики |
|-------|--|-------------------------|
| 1 | 2 | 3 |
| 1. | Вид объекта недвижимости | здание |
| 2. | Ранее присвоенный государственный учетный номер (инвентарный) здания, сооружения, объекта незавершенного строительства | - |
| 3. | Кадастровый номер земельного участка (земельных участков), в границах которого (которых) расположены здание, сооружение, объект незавершенного строительства | 70:06:0101003:534 |

2. Сведения о характеристиках объекта недвижимости с кадастровым номером : 70:06:0101003:859 :

| № п/п | Наименование характеристики | Значение характеристики |
|-------|---|---|
| 1 | 2 | 3 |
| 4. | Уникальный учетный номер кадастрового квартала, в границах которого расположены здание, сооружение, объект незавершенного строительства | 70:06:0101003 |
| 5. | Адрес здания, сооружения, объекта незавершенного строительства | Российская Федерация, Томская область, район Каргасокский, село Каргасок, улица Красноармейская, дом 71 |
| 5.1. | Сведения о местоположении здания, сооружения, объекта незавершенного строительства (при отсутствии адреса) в структурированном в соответствии с федеральной информационной адресной системой виде | - |
| 5.2. | Дополнительные сведения о местоположении | - |
| 6. | Иные сведения | - |

3. Пояснения к сведениям об объекте недвижимости с кадастровым номером 70:06:0101003:859 :

| | |
|----|---|
| 1. | - |
|----|---|

**Описание местоположения зданий, сооружений,
объектов незавершенного строительства на земельном участке**

**1. Сведения о характерных точках контура объекта недвижимости
с кадастровым номером : 70:06:0101003:858 :**

Система координат МСК 70, зона 2

Зона № 2

| Обозначение характерных точек контура | Содержатся в Едином государственном реестре недвижимости | | | Определены в ходе выполнения комплексных кадастровых работ | | | Метод опреде ления коор динат | Формулы, примененные для расчета средней квадратической погрешности определения координат характерных точек (Mt), м, с подставленными в такие формулы значениями и итоговые (вычисленные) значения Mt, м |
|---|--|----------|---------------|---|----------------|---------------|--|--|
| | Координаты, м | | Ради ус, м | Координаты, м | | Ради ус, м | | |
| | X | Y | R | X | Y | R | | |
| 1 | 2 | 3 | 4 | 5 | 6 | 7 | 8 | 9 |
| h1589O | - | - | - | 639147.23 | 2430493.8 1 | - | Метод спутниковых геодезически х измерений (определени й) | 0.1 |
| h1590O | - | - | - | 639158.98 | 2430491.6 1 | - | Метод спутниковых геодезически х измерений (определени й) | 0.1 |
| h1591O | - | - | - | 639160.88 | 2430500.8 6 | - | Метод спутниковых геодезически х измерений (определени й) | 0.1 |
| h1592O | - | - | - | 639148.93 | 2430503.0 6 | - | Метод спутниковых геодезически х измерений (определени й) | 0.1 |
| h1589O | - | - | - | 639147.23 | 2430493.8 1 | - | Метод спутниковых геодезически х измерений (определени й) | 0.1 |

**2. Сведения о характеристиках объекта недвижимости
с кадастровым номером : 70:06:0101003:858 :**

| № п/п | Наименование характеристики | Значение характеристики |
|----------|--|-------------------------|
| 1 | 2 | 3 |
| 1. | Вид объекта недвижимости | здание |
| 2. | Ранее присвоенный государственный учетный номер (инвентарный) здания, сооружения, объекта незавершенного строительства | - |
| 3. | Кадастровый номер земельного участка (земельных участков), в границах которого (которых) расположены здание, сооружение, объект незавершенного строительства | 70:06:0101003:540 |

2. Сведения о характеристиках объекта недвижимости с кадастровым номером : 70:06:0101003:858 :

| № п/п | Наименование характеристики | Значение характеристики |
|-------|---|---|
| 1 | 2 | 3 |
| 4. | Уникальный учетный номер кадастрового квартала, в границах которого расположены здание, сооружение, объект незавершенного строительства | 70:06:0101003 |
| 5. | Адрес здания, сооружения, объекта незавершенного строительства | Российская Федерация, Томская область, район Каргасокский, село Каргасок, улица Красноармейская, дом 81 |
| 5.1. | Сведения о местоположении здания, сооружения, объекта незавершенного строительства (при отсутствии адреса) в структурированном в соответствии с федеральной информационной адресной системой виде | - |
| 5.2. | Дополнительные сведения о местоположении | - |
| 6. | Иные сведения | - |

3. Пояснения к сведениям об объекте недвижимости с кадастровым номером 70:06:0101003:858 :

| | |
|----|---|
| 1. | - |
|----|---|

Описание местоположения зданий, сооружений, объектов незавершенного строительства на земельном участке

**1. Сведения о характерных точках контура объекта недвижимости
с кадастровым номером : 70:06:0101003:698 :**

Система координат МСК 70, зона 2

Зона № 2

| Обозначение характерных точек контура | Содержатся в Едином государственном реестре недвижимости | | | Определены в ходе выполнения комплексных кадастровых работ | | | Метод опреде ления коор динат | Формулы, примененные для расчета средней квадратической погрешности определения координат характерных точек (Mt), м, с подставленными в такие формулы значениями и итоговые (вычисленные) значения Mt, м |
|---|--|---|---------------|---|----------------|---------------|--|--|
| | Координаты, м | | Ради ус, м | Координаты, м | | Ради ус, м | | |
| | X | Y | R | X | Y | R | | |
| 1 | 2 | 3 | 4 | 5 | 6 | 7 | 8 | 9 |
| н15930 | - | - | - | 639411.26 | 2430437.6 8 | - | Метод спутниковых геодезически х измерений (определени й) | 0.1 |
| н15940 | - | - | - | 639416.06 | 2430436.5 2 | - | Метод спутниковых геодезически х измерений (определени й) | 0.1 |
| н15950 | - | - | - | 639415.98 | 2430436.0 6 | - | Метод спутниковых геодезически х измерений (определени й) | 0.1 |
| н15960 | - | - | - | 639425.48 | 2430433.4 4 | - | Метод спутниковых геодезически х измерений (определени й) | 0.1 |
| н15970 | - | - | - | 639427.86 | 2430443.0 2 | - | Метод спутниковых геодезически х измерений (определени й) | 0.1 |
| н15980 | - | - | - | 639427.38 | 2430443.1 0 | - | Метод спутниковых геодезически х измерений (определени й) | 0.1 |
| н15990 | - | - | - | 639427.64 | 2430444.9 6 | - | Метод спутниковых геодезически х измерений (определени й) | 0.1 |
| н16000 | - | - | - | 639425.14 | 2430445.5 2 | - | Метод спутниковых геодезически х измерений (определени й) | 0.1 |

1. Сведения о характерных точках контура объекта недвижимости с кадастровым номером : 70:06:0101003:698 :

Система координат МСК 70, зона 2

Зона № 2

| Обозначение характерных точек контура | Содержатся в Едином государственном реестре недвижимости | | | Определены в ходе выполнения комплексных кадастровых работ | | | Метод определения координат | Формулы, примененные для расчета средней квадратической погрешности определения координат характерных точек (Mt), м, с подставленными в такие формулы значениями и итоговые (вычисленные) значения Mt, м |
|---------------------------------------|--|---|-----------|--|------------|-----------|---|--|
| | Координаты, м | | Радиус, м | Координаты, м | | Радиус, м | | |
| | X | Y | R | X | Y | R | | |
| 1 | 2 | 3 | 4 | 5 | 6 | 7 | 8 | 9 |
| н1601О | - | - | - | 639425.54 | 2430447.38 | - | Метод спутниковых геодезических измерений (определений) | 0.1 |
| н1602О | - | - | - | 639422.52 | 2430448.06 | - | Метод спутниковых геодезических измерений (определений) | 0.1 |
| н1603О | - | - | - | 639421.98 | 2430446.20 | - | Метод спутниковых геодезических измерений (определений) | 0.1 |
| н1604О | - | - | - | 639419.36 | 2430446.66 | - | Метод спутниковых геодезических измерений (определений) | 0.1 |
| н1605О | - | - | - | 639417.64 | 2430444.08 | - | Метод спутниковых геодезических измерений (определений) | 0.1 |
| н1606О | - | - | - | 639412.90 | 2430445.10 | - | Метод спутниковых геодезических измерений (определений) | 0.1 |
| н1593О | - | - | - | 639411.26 | 2430437.68 | - | Метод спутниковых геодезических измерений (определений) | 0.1 |

2. Сведения о характеристиках объекта недвижимости с кадастровым номером : 70:06:0101003:698 :

| № п/п | Наименование характеристики | Значение характеристики |
|-------|-----------------------------|-------------------------|
| 1 | 2 | 3 |
| 1. | Вид объекта недвижимости | здание |

2. Сведения о характеристиках объекта недвижимости с кадастровым номером : 70:06:0101003:698 :

| № п/п | Наименование характеристики | Значение характеристики |
|-------|---|---|
| 1 | 2 | 3 |
| 2. | Ранее присвоенный государственный учетный номер (инвентарный) здания, сооружения, объекта незавершенного строительства | - |
| 3. | Кадастровый номер земельного участка (земельных участков), в границах которого (которых) расположены здание, сооружение, объект незавершенного строительства | 70:06:0101003:10 |
| 4. | Уникальный учетный номер кадастрового квартала, в границах которого расположены здание, сооружение, объект незавершенного строительства | 70:06:0101003 |
| 5. | Адрес здания, сооружения, объекта незавершенного строительства | Российская Федерация, Томская область, район Каргасокский, село Каргасок, улица Красноармейская, дом 67 |
| 5.1. | Сведения о местоположении здания, сооружения, объекта незавершенного строительства (при отсутствии адреса) в структурированном в соответствии с федеральной информационной адресной системой виде | - |
| 5.2. | Дополнительные сведения о местоположении | - |
| 6. | Иные сведения | - |

3. Пояснения к сведениям об объекте недвижимости с кадастровым номером 70:06:0101003:698 :

| | |
|----|---|
| 1. | - |
| | |

**Описание местоположения зданий, сооружений,
объектов незавершенного строительства на земельном участке**

**1. Сведения о характерных точках контура объекта недвижимости
с кадастровым номером : 70:06:0101003:697 :**

Система координат МСК 70, зона 2

Зона № 2

| Обозначение характерных точек контура | Содержатся в Едином государственном реестре недвижимости | | | Определены в ходе выполнения комплексных кадастровых работ | | | Метод опреде ления коор динат | Формулы, примененные для расчета средней квадратической погрешности определения координат характерных точек (Mt), м, с подставленными в такие формулы значениями и итоговые (вычисленные) значения Mt, м |
|---|--|---|---------------|---|----------------|---------------|--|--|
| | Координаты, м | | Ради ус, м | Координаты, м | | Ради ус, м | | |
| | X | Y | R | X | Y | R | | |
| 1 | 2 | 3 | 4 | 5 | 6 | 7 | 8 | 9 |
| н16070 | - | - | - | 639449.69 | 2430403.3 6 | - | Метод спутниковых геодезически х измерений (определени й) | 0.1 |
| н16080 | - | - | - | 639442.44 | 2430405.0 3 | - | Метод спутниковых геодезически х измерений (определени й) | 0.1 |
| н16090 | - | - | - | 639435.39 | 2430406.6 6 | - | Метод спутниковых геодезически х измерений (определени й) | 0.1 |
| н16100 | - | - | - | 639433.29 | 2430397.7 4 | - | Метод спутниковых геодезически х измерений (определени й) | 0.1 |
| н16110 | - | - | - | 639440.34 | 2430396.3 0 | - | Метод спутниковых геодезически х измерений (определени й) | 0.1 |
| н16120 | - | - | - | 639447.83 | 2430394.7 8 | - | Метод спутниковых геодезически х измерений (определени й) | 0.1 |
| н16070 | - | - | - | 639449.69 | 2430403.3 6 | - | Метод спутниковых геодезически х измерений (определени й) | 0.1 |

2. Сведения о характеристиках объекта недвижимости с кадастровым номером : 70:06:0101003:697 :

| № п/п | Наименование характеристики | Значение характеристики |
|--------------|---|---|
| 1 | 2 | 3 |
| 1. | Вид объекта недвижимости | здание |
| 2. | Ранее присвоенный государственный учетный номер (инвентарный) здания, сооружения, объекта незавершенного строительства | - |
| 3. | Кадастровый номер земельного участка (земельных участков), в границах которого (которых) расположены здание, сооружение, объект незавершенного строительства | 70:06:0101003:575 |
| 4. | Уникальный учетный номер кадастрового квартала, в границах которого расположены здание, сооружение, объект незавершенного строительства | 70:06:0101003 |
| 5. | Адрес здания, сооружения, объекта незавершенного строительства | Российская Федерация, Томская область, район Каргасокский, село Каргасок, улица Красноармейская, дом 62 |
| 5.1. | Сведения о местоположении здания, сооружения, объекта незавершенного строительства (при отсутствии адреса) в структурированном в соответствии с федеральной информационной адресной системой виде | - |
| 5.2. | Дополнительные сведения о местоположении | - |
| 6. | Иные сведения | - |

3. Пояснения к сведениям об объекте недвижимости с кадастровым номером 70:06:0101003:697 :

| | |
|----|---|
| 1. | - |
|----|---|

Описание местоположения зданий, сооружений, объектов незавершенного строительства на земельном участке

**1. Сведения о характерных точках контура объекта недвижимости
с кадастровым номером : 70:06:0101003:696 :**

Система координат МСК 70, зона 2

Зона № 2

| Обозначение характерных точек контура | Содержатся в Едином государственном реестре недвижимости | | | Определены в ходе выполнения комплексных кадастровых работ | | | Метод опреде ления коор динат | Формулы, примененные для расчета средней квадратической погрешности определения координат характерных точек (Mt), м, с подставленными в такие формулы значениями и итоговые (вычисленные) значения Mt, м |
|---|--|---|---------------|---|----------------|---------------|--|--|
| | Координаты, м | | Ради ус, м | Координаты, м | | Ради ус, м | | |
| | X | Y | R | X | Y | R | | |
| 1 | 2 | 3 | 4 | 5 | 6 | 7 | 8 | 9 |
| n16130 | - | - | - | 639483.11 | 2430396.3 2 | - | Метод спутниковых геодезически х измерений (определени й) | 0.1 |
| n16140 | - | - | - | 639475.36 | 2430395.5 2 | - | Метод спутниковых геодезически х измерений (определени й) | 0.1 |
| n16150 | - | - | - | 639476.46 | 2430386.0 7 | - | Метод спутниковых геодезически х измерений (определени й) | 0.1 |
| n16160 | - | - | - | 639484.01 | 2430386.8 2 | - | Метод спутниковых геодезически х измерений (определени й) | 0.1 |
| n16130 | - | - | - | 639483.11 | 2430396.3 2 | - | Метод спутниковых геодезически х измерений (определени й) | 0.1 |

**2. Сведения о характеристиках объекта недвижимости
с кадастровым номером : 70:06:0101003:696 :**

| № п/п | Наименование характеристики | Значение характеристики |
|-------|--|-------------------------|
| 1 | 2 | 3 |
| 1. | Вид объекта недвижимости | здание |
| 2. | Ранее присвоенный государственный учетный номер (инвентарный) здания, сооружения, объекта незавершенного строительства | - |
| 3. | Кадастровый номер земельного участка (земельных участков), в границах которого (которых) расположены здание, сооружение, объект незавершенного строительства | 70:06:0101003:625 |

2. Сведения о характеристиках объекта недвижимости с кадастровым номером : 70:06:0101003:696 :

| № п/п | Наименование характеристики | Значение характеристики |
|-------|---|---|
| 1 | 2 | 3 |
| 4. | Уникальный учетный номер кадастрового квартала, в границах которого расположены здание, сооружение, объект незавершенного строительства | 70:06:0101003 |
| 5. | Адрес здания, сооружения, объекта незавершенного строительства | Российская Федерация, Томская область, район Каргасокский, село Каргасок, улица Красноармейская, дом 60 |
| 5.1. | Сведения о местоположении здания, сооружения, объекта незавершенного строительства (при отсутствии адреса) в структурированном в соответствии с федеральной информационной адресной системой виде | - |
| 5.2. | Дополнительные сведения о местоположении | - |
| 6. | Иные сведения | - |

3. Пояснения к сведениям об объекте недвижимости с кадастровым номером 70:06:0101003:696 :

1. -

**Описание местоположения зданий, сооружений,
объектов незавершенного строительства на земельном участке**

**1. Сведения о характерных точках контура объекта недвижимости
с кадастровым номером : 70:06:0101003:1025 :**

Система координат МСК 70, зона 2

Зона № 2

| Обозначение характерных точек контура | Содержатся в Едином государственном реестре недвижимости | | | Определены в ходе выполнения комплексных кадастровых работ | | | Метод опреде ления коор динат | Формулы, примененные для расчета средней квадратической погрешности определения координат характерных точек (Mt), м, с подставленными в такие формулы значениями и итоговые (вычисленные) значения Mt, м |
|---|--|---|---------------|---|----------------|---------------|--|--|
| | Координаты, м | | Ради ус, м | Координаты, м | | Ради ус, м | | |
| | X | Y | R | X | Y | R | | |
| 1 | 2 | 3 | 4 | 5 | 6 | 7 | 8 | 9 |
| н1664О | - | - | - | 639246.33 | 2429644.8 9 | - | Метод спутниковых геодезически х измерений (определени й) | 0.1 |
| н1636О | - | - | - | 639256.23 | 2429649.3 6 | - | Метод спутниковых геодезически х измерений (определени й) | 0.1 |
| н1665О | - | - | - | 639266.68 | 2429653.4 4 | - | Метод спутниковых геодезически х измерений (определени й) | 0.1 |
| н1666О | - | - | - | 639262.38 | 2429663.6 9 | - | Метод спутниковых геодезически х измерений (определени й) | 0.1 |
| н1635О | - | - | - | 639251.80 | 2429659.2 2 | - | Метод спутниковых геодезически х измерений (определени й) | 0.1 |
| н1667О | - | - | - | 639242.18 | 2429655.3 4 | - | Метод спутниковых геодезически х измерений (определени й) | 0.1 |
| н1664О | - | - | - | 639246.33 | 2429644.8 9 | - | Метод спутниковых геодезически х измерений (определени й) | 0.1 |

2. Сведения о характеристиках объекта недвижимости с кадастровым номером : 70:06:0101003:1025 :

| № п/п | Наименование характеристики | Значение характеристики |
|--------------|---|--|
| 1 | 2 | 3 |
| 1. | Вид объекта недвижимости | здание |
| 2. | Ранее присвоенный государственный учетный номер (инвентарный) здания, сооружения, объекта незавершенного строительства | - |
| 3. | Кадастровый номер земельного участка (земельных участков), в границах которого (которых) расположены здание, сооружение, объект незавершенного строительства | 70:06:0101003:183, 70:06:0101003:184 |
| 4. | Уникальный учетный номер кадастрового квартала, в границах которого расположены здание, сооружение, объект незавершенного строительства | 70:06:0101003 |
| 5. | Адрес здания, сооружения, объекта незавершенного строительства | Российская Федерация, Томская область, район Каргасокский, село Каргасок, улица Фестивальная, дом 35 |
| 5.1. | Сведения о местоположении здания, сооружения, объекта незавершенного строительства (при отсутствии адреса) в структурированном в соответствии с федеральной информационной адресной системой виде | - |
| 5.2. | Дополнительные сведения о местоположении | - |
| 6. | Иные сведения | - |

3. Пояснения к сведениям об объекте недвижимости с кадастровым номером 70:06:0101003:1025 :

| | |
|----|---|
| 1. | - |
|----|---|

Описание местоположения зданий, сооружений, объектов незавершенного строительства на земельном участке

**1. Сведения о характерных точках контура объекта недвижимости
с кадастровым номером : 70:06:0101003:1050 :**

Система координат МСК 70, зона 2

Зона № 2

| Обозначение характерных точек контура | Содержатся в Едином государственном реестре недвижимости | | | Определены в ходе выполнения комплексных кадастровых работ | | | Метод опреде ления коор динат | Формулы, примененные для расчета средней квадратической погрешности определения координат характерных точек (Mt), м, с подставленными в такие формулы значениями и итоговые (вычисленные) значения Mt, м |
|---|--|---|---------------|---|----------------|---------------|--|--|
| | Координаты, м | | Ради ус, м | Координаты, м | | Ради ус, м | | |
| | X | Y | R | X | Y | R | | |
| 1 | 2 | 3 | 4 | 5 | 6 | 7 | 8 | 9 |
| n1668O | - | - | - | 639518.86 | 2429721.4 8 | - | Метод спутниковых геодезически х измерений (определени й) | 0.1 |
| n1669O | - | - | - | 639525.88 | 2429724.1 0 | - | Метод спутниковых геодезически х измерений (определени й) | 0.1 |
| n1670O | - | - | - | 639522.58 | 2429732.9 6 | - | Метод спутниковых геодезически х измерений (определени й) | 0.1 |
| n1671O | - | - | - | 639515.66 | 2429730.7 6 | - | Метод спутниковых геодезически х измерений (определени й) | 0.1 |
| n1668O | - | - | - | 639518.86 | 2429721.4 8 | - | Метод спутниковых геодезически х измерений (определени й) | 0.1 |

**2. Сведения о характеристиках объекта недвижимости
с кадастровым номером : 70:06:0101003:1050 :**

| № п/п | Наименование характеристики | Значение характеристики |
|-------|--|-------------------------|
| 1 | 2 | 3 |
| 1. | Вид объекта недвижимости | здание |
| 2. | Ранее присвоенный государственный учетный номер (инвентарный) здания, сооружения, объекта незавершенного строительства | - |
| 3. | Кадастровый номер земельного участка (земельных участков), в границах которого (которых) расположены здание, сооружение, объект незавершенного строительства | 70:06:0101003:529 |

2. Сведения о характеристиках объекта недвижимости с кадастровым номером : 70:06:0101003:1050 :

| № п/п | Наименование характеристики | Значение характеристики |
|-------|---|---|
| 1 | 2 | 3 |
| 4. | Уникальный учетный номер кадастрового квартала, в границах которого расположены здание, сооружение, объект незавершенного строительства | 70:06:0101003 |
| 5. | Адрес здания, сооружения, объекта незавершенного строительства | Российская Федерация, Томская область, район Каргасокский, село Каргасок, переулок Фестивальный, дом 36 |
| 5.1. | Сведения о местоположении здания, сооружения, объекта незавершенного строительства (при отсутствии адреса) в структурированном в соответствии с федеральной информационной адресной системой виде | - |
| 5.2. | Дополнительные сведения о местоположении | - |
| 6. | Иные сведения | - |

3. Пояснения к сведениям об объекте недвижимости с кадастровым номером 70:06:0101003:1050 :

| | |
|----|---|
| 1. | - |
|----|---|

| | |
|--|--|
| | |
|--|--|

**Описание местоположения зданий, сооружений,
объектов незавершенного строительства на земельном участке**

**1. Сведения о характерных точках контура объекта недвижимости
с кадастровым номером : 70:06:0101003:1051 :**

Система координат МСК 70, зона 2

Зона № 2

| Обозначение характерных точек контура | Содержатся в Едином государственном реестре недвижимости | | | Определены в ходе выполнения комплексных кадастровых работ | | | Метод опреде ления коор динат | Формулы, примененные для расчета средней квадратической погрешности определения координат характерных точек (Mt), м, с подставленными в такие формулы значениями и итоговые (вычисленные) значения Mt, м |
|---|--|----------|---------------|---|----------------|---------------|--|--|
| | Координаты, м | | Ради ус, м | Координаты, м | | Ради ус, м | | |
| | X | Y | R | X | Y | R | | |
| 1 | 2 | 3 | 4 | 5 | 6 | 7 | 8 | 9 |
| n16720 | - | - | - | 639656.75 | 2429761.6 1 | - | Метод спутниковых геодезически х измерений (определени й) | 0.1 |
| n16730 | - | - | - | 639664.69 | 2429764.5 9 | - | Метод спутниковых геодезически х измерений (определени й) | 0.1 |
| n16740 | - | - | - | 639660.75 | 2429774.3 1 | - | Метод спутниковых геодезически х измерений (определени й) | 0.1 |
| n16750 | - | - | - | 639652.95 | 2429771.2 3 | - | Метод спутниковых геодезически х измерений (определени й) | 0.1 |
| n16720 | - | - | - | 639656.75 | 2429761.6 1 | - | Метод спутниковых геодезически х измерений (определени й) | 0.1 |

**2. Сведения о характеристиках объекта недвижимости
с кадастровым номером : 70:06:0101003:1051 :**

| № п/п | Наименование характеристики | Значение характеристики |
|----------|--|-------------------------|
| 1 | 2 | 3 |
| 1. | Вид объекта недвижимости | здание |
| 2. | Ранее присвоенный государственный учетный номер (инвентарный) здания, сооружения, объекта незавершенного строительства | - |
| 3. | Кадастровый номер земельного участка (земельных участков), в границах которого (которых) расположены здание, сооружение, объект незавершенного строительства | 70:06:0101003:179 |

2. Сведения о характеристиках объекта недвижимости с кадастровым номером : 70:06:0101003:1051 :

| № п/п | Наименование характеристики | Значение характеристики |
|--------------|---|---|
| 1 | 2 | 3 |
| 4. | Уникальный учетный номер кадастрового квартала, в границах которого расположены здание, сооружение, объект незавершенного строительства | 70:06:0101003 |
| 5. | Адрес здания, сооружения, объекта незавершенного строительства | Российская Федерация, Томская область, район Каргасокский, село Каргасок, переулок Фестивальный, дом 32 |
| 5.1. | Сведения о местоположении здания, сооружения, объекта незавершенного строительства (при отсутствии адреса) в структурированном в соответствии с федеральной информационной адресной системой виде | - |
| 5.2. | Дополнительные сведения о местоположении | - |
| 6. | Иные сведения | - |

3. Пояснения к сведениям об объекте недвижимости с кадастровым номером 70:06:0101003:1051 :

| | |
|----|---|
| 1. | - |
|----|---|

Описание местоположения зданий, сооружений, объектов незавершенного строительства на земельном участке

**1. Сведения о характерных точках контура объекта недвижимости
с кадастровым номером : 70:06:0101003:1052 :**

Система координат МСК 70, зона 2

Зона № 2

| Обозначение характерных точек контура | Содержатся в Едином государственном реестре недвижимости | | | Определены в ходе выполнения комплексных кадастровых работ | | | Метод опреде ления коор динат | Формулы, примененные для расчета средней квадратической погрешности определения координат характерных точек (Mt), м, с подставленными в такие формулы значениями и итоговые (вычисленные) значения Mt, м |
|---|--|---|---------------|---|----------------|---------------|--|--|
| | Координаты, м | | Ради ус, м | Координаты, м | | Ради ус, м | | |
| | X | Y | R | X | Y | R | | |
| 1 | 2 | 3 | 4 | 5 | 6 | 7 | 8 | 9 |
| н16760 | - | - | - | 639205.10 | 2429628.3 4 | - | Метод спутниковых геодезически х измерений (определени й) | 0.1 |
| н16770 | - | - | - | 639207.28 | 2429629.2 2 | - | Метод спутниковых геодезически х измерений (определени й) | 0.1 |
| н16780 | - | - | - | 639207.56 | 2429628.7 6 | - | Метод спутниковых геодезически х измерений (определени й) | 0.1 |
| н16270 | - | - | - | 639214.48 | 2429631.8 5 | - | Метод спутниковых геодезически х измерений (определени й) | 0.1 |
| н16790 | - | - | - | 639221.62 | 2429634.9 0 | - | Метод спутниковых геодезически х измерений (определени й) | 0.1 |
| н16800 | - | - | - | 639221.52 | 2429635.2 0 | - | Метод спутниковых геодезически х измерений (определени й) | 0.1 |
| н16810 | - | - | - | 639223.90 | 2429636.1 0 | - | Метод спутниковых геодезически х измерений (определени й) | 0.1 |
| н16820 | - | - | - | 639222.16 | 2429639.9 2 | - | Метод спутниковых геодезически х измерений (определени й) | 0.1 |

1. Сведения о характерных точках контура объекта недвижимости с кадастровым номером : 70:06:0101003:1052 :

Система координат МСК 70, зона 2

Зона № 2

| Обозначение характерных точек контура | Содержатся в Едином государственном реестре недвижимости | | | Определены в ходе выполнения комплексных кадастровых работ | | | Метод определения координат | Формулы, примененные для расчета средней квадратической погрешности определения координат характерных точек (Mt), м, с подставленными в такие формулы значениями и итоговые (вычисленные) значения Mt, м |
|---------------------------------------|--|---|-----------|--|------------|-----------|---|--|
| | Координаты, м | | Радиус, м | Координаты, м | | Радиус, м | | |
| | X | Y | R | X | Y | R | | |
| 1 | 2 | 3 | 4 | 5 | 6 | 7 | 8 | 9 |
| н16830 | - | - | - | 639223.48 | 2429640.52 | - | Метод спутниковых геодезических измерений (определений) | 0.1 |
| н16840 | - | - | - | 639222.48 | 2429642.84 | - | Метод спутниковых геодезических измерений (определений) | 0.1 |
| н16850 | - | - | - | 639221.14 | 2429642.22 | - | Метод спутниковых геодезических измерений (определений) | 0.1 |
| н16860 | - | - | - | 639219.72 | 2429645.42 | - | Метод спутниковых геодезических измерений (определений) | 0.1 |
| н16870 | - | - | - | 639217.48 | 2429644.50 | - | Метод спутниковых геодезических измерений (определений) | 0.1 |
| н16880 | - | - | - | 639217.14 | 2429645.04 | - | Метод спутниковых геодезических измерений (определений) | 0.1 |
| н16260 | - | - | - | 639210.36 | 2429642.05 | - | Метод спутниковых геодезических измерений (определений) | 0.1 |
| н16890 | - | - | - | 639203.00 | 2429638.82 | - | Метод спутниковых геодезических измерений (определений) | 0.1 |

1. Сведения о характерных точках контура объекта недвижимости с кадастровым номером : 70:06:0101003:1052 :

Система координат МСК 70, зона 2

Зона № 2

| Обозначение характерных точек контура | Содержатся в Едином государственном реестре недвижимости | | | Определены в ходе выполнения комплексных кадастровых работ | | | Метод определения координат | Формулы, примененные для расчета средней квадратической погрешности определения координат характерных точек (Mt), м, с подставленными в такие формулы значениями и итоговые (вычисленные) значения Mt, м |
|---------------------------------------|--|---|-----------|--|------------|-----------|---|--|
| | Координаты, м | | Радиус, м | Координаты, м | | Радиус, м | | |
| | X | Y | R | X | Y | R | | |
| 1 | 2 | 3 | 4 | 5 | 6 | 7 | 8 | 9 |
| н16900 | - | - | - | 639203.20 | 2429638.32 | - | Метод спутниковых геодезических измерений (определений) | 0.1 |
| н16910 | - | - | - | 639200.82 | 2429637.50 | - | Метод спутниковых геодезических измерений (определений) | 0.1 |
| н16920 | - | - | - | 639202.28 | 2429634.48 | - | Метод спутниковых геодезических измерений (определений) | 0.1 |
| н16930 | - | - | - | 639201.16 | 2429633.96 | - | Метод спутниковых геодезических измерений (определений) | 0.1 |
| н16940 | - | - | - | 639202.30 | 2429631.10 | - | Метод спутниковых геодезических измерений (определений) | 0.1 |
| н16950 | - | - | - | 639203.66 | 2429631.74 | - | Метод спутниковых геодезических измерений (определений) | 0.1 |
| н16760 | - | - | - | 639205.10 | 2429628.34 | - | Метод спутниковых геодезических измерений (определений) | 0.1 |

2. Сведения о характеристиках объекта недвижимости с кадастровым номером : 70:06:0101003:1052 :

| № п/п | Наименование характеристики | Значение характеристики |
|-------|-----------------------------|-------------------------|
| 1 | 2 | 3 |
| 1. | Вид объекта недвижимости | здание |

2. Сведения о характеристиках объекта недвижимости с кадастровым номером : 70:06:0101003:1052 :

| № п/п | Наименование характеристики | Значение характеристики |
|--------------|---|---|
| 1 | 2 | 3 |
| 2. | Ранее присвоенный государственный учетный номер (инвентарный) здания, сооружения, объекта незавершенного строительства | - |
| 3. | Кадастровый номер земельного участка (земельных участков), в границах которого (которых) расположены здание, сооружение, объект незавершенного строительства | 70:06:0101003:186 |
| 4. | Уникальный учетный номер кадастрового квартала, в границах которого расположены здание, сооружение, объект незавершенного строительства | 70:06:0101003 |
| 5. | Адрес здания, сооружения, объекта незавершенного строительства | Российская Федерация, Томская область, район Каргасокский, село Каргасок, переулок Фестивальный, дом 37 |
| 5.1. | Сведения о местоположении здания, сооружения, объекта незавершенного строительства (при отсутствии адреса) в структурированном в соответствии с федеральной информационной адресной системой виде | - |
| 5.2. | Дополнительные сведения о местоположении | - |
| 6. | Иные сведения | - |

3. Пояснения к сведениям об объекте недвижимости с кадастровым номером 70:06:0101003:1052 :

| | |
|----|---|
| 1. | - |
|----|---|

**Описание местоположения зданий, сооружений,
объектов незавершенного строительства на земельном участке**

**1. Сведения о характерных точках контура объекта недвижимости
с кадастровым номером : 70:06:0101003:1070 :**

Система координат МСК 70, зона 2

Зона № 2

| Обозначение характерных точек контура | Содержатся в Едином государственном реестре недвижимости | | | Определены в ходе выполнения комплексных кадастровых работ | | | Метод опреде ления коор динат | Формулы, примененные для расчета средней квадратической погрешности определения координат характерных точек (Mt), м, с подставленными в такие формулы значениями и итоговые (вычисленные) значения Mt, м |
|---|--|---|---------------|---|----------------|---------------|--|--|
| | Координаты, м | | Ради ус, м | Координаты, м | | Ради ус, м | | |
| | X | Y | R | X | Y | R | | |
| 1 | 2 | 3 | 4 | 5 | 6 | 7 | 8 | 9 |
| н1696О | - | - | - | 639634.04 | 2429774.1 5 | - | Метод спутниковых геодезически х измерений (определени й) | 0.1 |
| н1697О | - | - | - | 639636.64 | 2429765.9 0 | - | Метод спутниковых геодезически х измерений (определени й) | 0.1 |
| н1698О | - | - | - | 639637.09 | 2429766.1 5 | - | Метод спутниковых геодезически х измерений (определени й) | 0.1 |
| н1699О | - | - | - | 639638.09 | 2429763.6 5 | - | Метод спутниковых геодезически х измерений (определени й) | 0.1 |
| н1700О | - | - | - | 639645.64 | 2429766.5 0 | - | Метод спутниковых геодезически х измерений (определени й) | 0.1 |
| н1701О | - | - | - | 639644.74 | 2429768.8 0 | - | Метод спутниковых геодезически х измерений (определени й) | 0.1 |
| н1702О | - | - | - | 639645.29 | 2429769.1 5 | - | Метод спутниковых геодезически х измерений (определени й) | 0.1 |
| н1703О | - | - | - | 639642.39 | 2429777.1 5 | - | Метод спутниковых геодезически х измерений (определени й) | 0.1 |

1. Сведения о характерных точках контура объекта недвижимости с кадастровым номером : 70:06:0101003:1070 :

Система координат МСК 70, зона 2

Зона № 2

| Обозначение характерных точек контура | Содержатся в Едином государственном реестре недвижимости | | | Определены в ходе выполнения комплексных кадастровых работ | | | Метод определения координат | Формулы, примененные для расчета средней квадратической погрешности определения координат характерных точек (Mt), м, с подставленными в такие формулы значениями и итоговые (вычисленные) значения Mt, м |
|---------------------------------------|--|---|-----------|--|------------|-----------|---|--|
| | Координаты, м | | Радиус, м | Координаты, м | | Радиус, м | | |
| | X | Y | R | X | Y | R | | |
| 1 | 2 | 3 | 4 | 5 | 6 | 7 | 8 | 9 |
| n16960 | - | - | - | 639634.04 | 2429774.15 | - | Метод спутниковых геодезических измерений (определений) | 0.1 |

2. Сведения о характеристиках объекта недвижимости с кадастровым номером : 70:06:0101003:1070 :

| № п/п | Наименование характеристики | Значение характеристики |
|-------|---|---|
| 1 | 2 | 3 |
| 1. | Вид объекта недвижимости | здание |
| 2. | Ранее присвоенный государственный учетный номер (инвентарный) здания, сооружения, объекта незавершенного строительства | - |
| 3. | Кадастровый номер земельного участка (земельных участков), в границах которого (которых) расположены здание, сооружение, объект незавершенного строительства | 70:06:0101003:2121 |
| 4. | Уникальный учетный номер кадастрового квартала, в границах которого расположены здание, сооружение, объект незавершенного строительства | 70:06:0101003 |
| 5. | Адрес здания, сооружения, объекта незавершенного строительства | Российская Федерация, Томская область, район Каргасокский, село Каргасок, переулок Фестивальный, дом 34 |
| 5.1. | Сведения о местоположении здания, сооружения, объекта незавершенного строительства (при отсутствии адреса) в структурированном в соответствии с федеральной информационной адресной системой виде | - |
| 5.2. | Дополнительные сведения о местоположении | - |
| 6. | Иные сведения | - |

3. Пояснения к сведениям об объекте недвижимости с кадастровым номером 70:06:0101003:1070 :

| | |
|----|---|
| 1. | - |
|----|---|

Описание местоположения зданий, сооружений, объектов незавершенного строительства на земельном участке

1. Сведения о характерных точках контура объекта недвижимости с кадастровым номером : 70:06:0101003:1684 :

Система координат МСК 70, зона 2

Зона № 2

| Обозначение характерных точек контура | Содержатся в Едином государственном реестре недвижимости | | | Определены в ходе выполнения комплексных кадастровых работ | | | Метод опреде ления коор динат | Формулы, примененные для расчета средней квадратической погрешности определения координат характерных точек (Mt), м, с подставленными в такие формулы значениями и итоговые (вычисленные) значения Mt, м |
|---|--|---|---------------|---|----------------|---------------|--|--|
| | Координаты, м | | Ради ус, м | Координаты, м | | Ради ус, м | | |
| | X | Y | R | X | Y | R | | |
| 1 | 2 | 3 | 4 | 5 | 6 | 7 | 8 | 9 |
| n1704O | - | - | - | 639137.42 | 2429554.0 5 | - | Метод спутниковых геодезически х измерений (определени й) | 0.1 |
| n1705O | - | - | - | 639133.62 | 2429564.2 1 | - | Метод спутниковых геодезически х измерений (определени й) | 0.1 |
| n1706O | - | - | - | 639121.61 | 2429559.2 9 | - | Метод спутниковых геодезически х измерений (определени й) | 0.1 |
| n1707O | - | - | - | 639125.88 | 2429549.3 5 | - | Метод спутниковых геодезически х измерений (определени й) | 0.1 |
| n1704O | - | - | - | 639137.42 | 2429554.0 5 | - | Метод спутниковых геодезически х измерений (определени й) | 0.1 |

2. Сведения о характеристиках объекта недвижимости с кадастровым номером : 70:06:0101003:1684 :

| № п/п | Наименование характеристики | Значение характеристики |
|-------|--|-------------------------|
| 1 | 2 | 3 |
| 1. | Вид объекта недвижимости | здание |
| 2. | Ранее присвоенный государственный учетный номер (инвентарный) здания, сооружения, объекта незавершенного строительства | - |
| 3. | Кадастровый номер земельного участка (земельных участков), в границах которого (которых) расположены здание, сооружение, объект незавершенного строительства | 70:06:0101003:189 |

2. Сведения о характеристиках объекта недвижимости с кадастровым номером : 70:06:0101003:1684 :

| № п/п | Наименование характеристики | Значение характеристики |
|-------|---|---|
| 1 | 2 | 3 |
| 4. | Уникальный учетный номер кадастрового квартала, в границах которого расположены здание, сооружение, объект незавершенного строительства | 70:06:0101003 |
| 5. | Адрес здания, сооружения, объекта незавершенного строительства | Российская Федерация, Томская область, район Каргасокский, село Каргасок, переулок Фестивальный, дом 42 |
| 5.1. | Сведения о местоположении здания, сооружения, объекта незавершенного строительства (при отсутствии адреса) в структурированном в соответствии с федеральной информационной адресной системой виде | - |
| 5.2. | Дополнительные сведения о местоположении | - |
| 6. | Иные сведения | - |

3. Пояснения к сведениям об объекте недвижимости с кадастровым номером 70:06:0101003:1684 :

| | |
|----|---|
| 1. | - |
| | |

Описание местоположения зданий, сооружений, объектов незавершенного строительства на земельном участке

**1. Сведения о характерных точках контура объекта недвижимости
с кадастровым номером : 70:06:0101003:1772 :**

Система координат МСК 70, зона 2

Зона № 2

| Обозначение характерных точек контура | Содержатся в Едином государственном реестре недвижимости | | | Определены в ходе выполнения комплексных кадастровых работ | | | Метод опреде ления коор динат | Формулы, примененные для расчета средней квадратической погрешности определения координат характерных точек (Mt), м, с подставленными в такие формулы значениями и итоговые (вычисленные) значения Mt, м |
|---|--|---|---------------|---|----------------|---------------|--|--|
| | Координаты, м | | Ради ус, м | Координаты, м | | Ради ус, м | | |
| | X | Y | R | X | Y | R | | |
| 1 | 2 | 3 | 4 | 5 | 6 | 7 | 8 | 9 |
| n1708O | - | - | - | 639188.57 | 2429619.5 1 | - | Метод спутниковых геодезически х измерений (определени й) | 0.1 |
| n1709O | - | - | - | 639193.55 | 2429621.6 7 | - | Метод спутниковых геодезически х измерений (определени й) | 0.1 |
| n1710O | - | - | - | 639190.57 | 2429628.4 9 | - | Метод спутниковых геодезически х измерений (определени й) | 0.1 |
| n1711O | - | - | - | 639185.47 | 2429626.4 1 | - | Метод спутниковых геодезически х измерений (определени й) | 0.1 |
| n1708O | - | - | - | 639188.57 | 2429619.5 1 | - | Метод спутниковых геодезически х измерений (определени й) | 0.1 |

**2. Сведения о характеристиках объекта недвижимости
с кадастровым номером : 70:06:0101003:1772 :**

| № п/п | Наименование характеристики | Значение характеристики |
|-------|--|-------------------------|
| 1 | 2 | 3 |
| 1. | Вид объекта недвижимости | здание |
| 2. | Ранее присвоенный государственный учетный номер (инвентарный) здания, сооружения, объекта незавершенного строительства | - |
| 3. | Кадастровый номер земельного участка (земельных участков), в границах которого (которых) расположены здание, сооружение, объект незавершенного строительства | 70:06:0101003:34 |

2. Сведения о характеристиках объекта недвижимости с кадастровым номером : 70:06:0101003:1772 :

| № п/п | Наименование характеристики | Значение характеристики |
|--------------|---|---|
| 1 | 2 | 3 |
| 4. | Уникальный учетный номер кадастрового квартала, в границах которого расположены здание, сооружение, объект незавершенного строительства | 70:06:0101003 |
| 5. | Адрес здания, сооружения, объекта незавершенного строительства | Российская Федерация, Томская область, район Каргасокский, село Каргасок, переулок Фестивальный, дом 39 |
| 5.1. | Сведения о местоположении здания, сооружения, объекта незавершенного строительства (при отсутствии адреса) в структурированном в соответствии с федеральной информационной адресной системой виде | - |
| 5.2. | Дополнительные сведения о местоположении | - |
| 6. | Иные сведения | - |

3. Пояснения к сведениям об объекте недвижимости с кадастровым номером 70:06:0101003:1772 :

| | |
|----|---|
| 1. | - |
|----|---|

**Описание местоположения зданий, сооружений,
объектов незавершенного строительства на земельном участке**

**1. Сведения о характерных точках контура объекта недвижимости
с кадастровым номером : 70:06:0101003:885 :**

Система координат МСК 70, зона 2

Зона № 2

| Обозначение характерных точек контура | Содержатся в Едином государственном реестре недвижимости | | | Определены в ходе выполнения комплексных кадастровых работ | | | Метод опреде ления коор динат | Формулы, примененные для расчета средней квадратической погрешности определения координат характерных точек (Mt), м, с подставленными в такие формулы значениями и итоговые (вычисленные) значения Mt, м |
|---|--|---|---------------|---|----------------|---------------|--|--|
| | Координаты, м | | Ради ус, м | Координаты, м | | Ради ус, м | | |
| | X | Y | R | X | Y | R | | |
| 1 | 2 | 3 | 4 | 5 | 6 | 7 | 8 | 9 |
| н17120 | - | - | - | 639518.84 | 2429752.2 7 | - | Метод спутниковых геодезически х измерений (определени й) | 0.1 |
| н17130 | - | - | - | 639518.68 | 2429752.8 3 | - | Метод спутниковых геодезически х измерений (определени й) | 0.1 |
| н17140 | - | - | - | 639519.82 | 2429753.1 3 | - | Метод спутниковых геодезически х измерений (определени й) | 0.1 |
| н17150 | - | - | - | 639517.46 | 2429761.1 3 | - | Метод спутниковых геодезически х измерений (определени й) | 0.1 |
| н17160 | - | - | - | 639516.04 | 2429760.8 1 | - | Метод спутниковых геодезически х измерений (определени й) | 0.1 |
| н17170 | - | - | - | 639515.76 | 2429761.2 9 | - | Метод спутниковых геодезически х измерений (определени й) | 0.1 |
| н17180 | - | - | - | 639507.02 | 2429758.3 5 | - | Метод спутниковых геодезически х измерений (определени й) | 0.1 |
| н17190 | - | - | - | 639509.96 | 2429749.4 1 | - | Метод спутниковых геодезически х измерений (определени й) | 0.1 |

1. Сведения о характерных точках контура объекта недвижимости с кадастровым номером : 70:06:0101003:885 :

Система координат МСК 70, зона 2

Зона № 2

| Обозначение характерных точек контура | Содержатся в Едином государственном реестре недвижимости | | | Определены в ходе выполнения комплексных кадастровых работ | | | Метод определения координат | Формулы, примененные для расчета средней квадратической погрешности определения координат характерных точек (Mt), м, с подставленными в такие формулы значениями и итоговые (вычисленные) значения Mt, м |
|---------------------------------------|--|---|-----------|--|------------|-----------|--|--|
| | Координаты, м | | Радиус, м | Координаты, м | | Радиус, м | | |
| | X | Y | R | X | Y | R | | |
| 1 | 2 | 3 | 4 | 5 | 6 | 7 | 8 | 9 |
| n17120 | - | - | - | 639518.84 | 2429752.27 | - | Метод спутниковых геодезических измерений (определенный) | 0.1 |

2. Сведения о характеристиках объекта недвижимости с кадастровым номером : 70:06:0101003:885 :

| № п/п | Наименование характеристики | Значение характеристики |
|-------|---|---|
| 1 | 2 | 3 |
| 1. | Вид объекта недвижимости | здание |
| 2. | Ранее присвоенный государственный учетный номер (инвентарный) здания, сооружения, объекта незавершенного строительства | - |
| 3. | Кадастровый номер земельного участка (земельных участков), в границах которого (которых) расположены здание, сооружение, объект незавершенного строительства | 70:06:0101003:49 |
| 4. | Уникальный учетный номер кадастрового квартала, в границах которого расположены здание, сооружение, объект незавершенного строительства | 70:06:0101003 |
| 5. | Адрес здания, сооружения, объекта незавершенного строительства | Российская Федерация, Томская область, район Каргасокский, село Каргасок, переулок Фестивальный, дом 29 |
| 5.1. | Сведения о местоположении здания, сооружения, объекта незавершенного строительства (при отсутствии адреса) в структурированном в соответствии с федеральной информационной адресной системой виде | - |
| 5.2. | Дополнительные сведения о местоположении | - |
| 6. | Иные сведения | - |

3. Пояснения к сведениям об объекте недвижимости с кадастровым номером 70:06:0101003:885 :

| | |
|----|---|
| 1. | - |
|----|---|

Описание местоположения зданий, сооружений, объектов незавершенного строительства на земельном участке

1. Сведения о характерных точках контура объекта недвижимости с кадастровым номером : 70:06:0101003:944 :

Система координат МСК 70, зона 2

Зона № 2

| Обозначение характерных точек контура | Содержатся в Едином государственном реестре недвижимости | | | Определены в ходе выполнения комплексных кадастровых работ | | | Метод определения координат | Формулы, примененные для расчета средней квадратической погрешности определения координат характерных точек (Mt), м, с подставленными в такие формулы значениями и итоговые (вычисленные) значения Mt, м |
|---------------------------------------|--|---|-----------|--|------------|-----------|---|--|
| | Координаты, м | | Радиус, м | Координаты, м | | Радиус, м | | |
| | X | Y | R | X | Y | R | | |
| 1 | 2 | 3 | 4 | 5 | 6 | 7 | 8 | 9 |
| н17200 | - | - | - | 639646.24 | 2429803.97 | - | Метод спутниковых геодезических измерений (определений) | 0.1 |
| н17210 | - | - | - | 639643.78 | 2429810.45 | - | Метод спутниковых геодезических измерений (определений) | 0.1 |
| н17220 | - | - | - | 639635.26 | 2429807.27 | - | Метод спутниковых геодезических измерений (определений) | 0.1 |
| н17230 | - | - | - | 639637.54 | 2429801.15 | - | Метод спутниковых геодезических измерений (определений) | 0.1 |
| н17240 | - | - | - | 639637.54 | 2429800.67 | - | Метод спутниковых геодезических измерений (определений) | 0.1 |
| н17200 | - | - | - | 639646.24 | 2429803.97 | - | Метод спутниковых геодезических измерений (определений) | 0.1 |

2. Сведения о характеристиках объекта недвижимости с кадастровым номером : 70:06:0101003:944 :

| № п/п | Наименование характеристики | Значение характеристики |
|-------|--|-------------------------|
| 1 | 2 | 3 |
| 1. | Вид объекта недвижимости | здание |
| 2. | Ранее присвоенный государственный учетный номер (инвентарный) здания, сооружения, объекта незавершенного строительства | - |

2. Сведения о характеристиках объекта недвижимости с кадастровым номером : 70:06:0101003:944 :

| № п/п | Наименование характеристики | Значение характеристики |
|-------|---|---|
| 1 | 2 | 3 |
| 3. | Кадастровый номер земельного участка (земельных участков), в границах которого (которых) расположены здание, сооружение, объект незавершенного строительства | 70:06:0101003:604 |
| 4. | Уникальный учетный номер кадастрового квартала, в границах которого расположены здание, сооружение, объект незавершенного строительства | 70:06:0101003 |
| 5. | Адрес здания, сооружения, объекта незавершенного строительства | Российская Федерация, Томская область, район Каргасокский, село Каргасок, переулок Фестивальный, дом 27 |
| 5.1. | Сведения о местоположении здания, сооружения, объекта незавершенного строительства (при отсутствии адреса) в структурированном в соответствии с федеральной информационной адресной системой виде | - |
| 5.2. | Дополнительные сведения о местоположении | - |
| 6. | Иные сведения | - |

3. Пояснения к сведениям об объекте недвижимости с кадастровым номером 70:06:0101003:944 :

| | |
|----|---|
| 1. | - |
|----|---|

Описание местоположения зданий, сооружений, объектов незавершенного строительства на земельном участке

**1. Сведения о характерных точках контура объекта недвижимости
с кадастровым номером : 70:06:0101003:955 :**

Система координат МСК 70, зона 2

Зона № 2

| Обозначение характерных точек контура | Содержатся в Едином государственном реестре недвижимости | | | Определены в ходе выполнения комплексных кадастровых работ | | | Метод опреде ления коор динат | Формулы, примененные для расчета средней квадратической погрешности определения координат характерных точек (Mt), м, с подставленными в такие формулы значениями и итоговые (вычисленные) значения Mt, м |
|---|--|---|---------------|---|----------------|---------------|--|--|
| | Координаты, м | | Ради ус, м | Координаты, м | | Ради ус, м | | |
| | X | Y | R | X | Y | R | | |
| 1 | 2 | 3 | 4 | 5 | 6 | 7 | 8 | 9 |
| n1725O | - | - | - | 639484.94 | 2429741.1 5 | - | Метод спутниковых геодезически х измерений (определени й) | 0.1 |
| n1726O | - | - | - | 639494.48 | 2429744.4 1 | - | Метод спутниковых геодезически х измерений (определени й) | 0.1 |
| n1727O | - | - | - | 639490.18 | 2429757.9 7 | - | Метод спутниковых геодезически х измерений (определени й) | 0.1 |
| n1728O | - | - | - | 639480.50 | 2429754.7 5 | - | Метод спутниковых геодезически х измерений (определени й) | 0.1 |
| n1725O | - | - | - | 639484.94 | 2429741.1 5 | - | Метод спутниковых геодезически х измерений (определени й) | 0.1 |

**2. Сведения о характеристиках объекта недвижимости
с кадастровым номером : 70:06:0101003:955 :**

| № п/п | Наименование характеристики | Значение характеристики |
|-------|--|-------------------------|
| 1 | 2 | 3 |
| 1. | Вид объекта недвижимости | здание |
| 2. | Ранее присвоенный государственный учетный номер (инвентарный) здания, сооружения, объекта незавершенного строительства | - |
| 3. | Кадастровый номер земельного участка (земельных участков), в границах которого (которых) расположены здание, сооружение, объект незавершенного строительства | 70:06:0101003:178 |

2. Сведения о характеристиках объекта недвижимости с кадастровым номером : 70:06:0101003:955 :

| № п/п | Наименование характеристики | Значение характеристики |
|-------|---|---|
| 1 | 2 | 3 |
| 4. | Уникальный учетный номер кадастрового квартала, в границах которого расположены здание, сооружение, объект незавершенного строительства | 70:06:0101003 |
| 5. | Адрес здания, сооружения, объекта незавершенного строительства | Российская Федерация, Томская область, район Каргасокский, село Каргасок, переулок Фестивальный, дом 31 |
| 5.1. | Сведения о местоположении здания, сооружения, объекта незавершенного строительства (при отсутствии адреса) в структурированном в соответствии с федеральной информационной адресной системой виде | - |
| 5.2. | Дополнительные сведения о местоположении | - |
| 6. | Иные сведения | - |

3. Пояснения к сведениям об объекте недвижимости с кадастровым номером 70:06:0101003:955 :

| | |
|----|---|
| 1. | - |
|----|---|

**Описание местоположения зданий, сооружений,
объектов незавершенного строительства на земельном участке**

**1. Сведения о характерных точках контура объекта недвижимости
с кадастровым номером : 70:06:0101003:876 :**

Система координат МСК 70, зона 2

Зона № 2

| Обозначение характерных точек контура | Содержатся в Едином государственном реестре недвижимости | | | Определены в ходе выполнения комплексных кадастровых работ | | | Метод опреде ления коор динат | Формулы, примененные для расчета средней квадратической погрешности определения координат характерных точек (Mt), м, с подставленными в такие формулы значениями и итоговые (вычисленные) значения Mt, м |
|---|--|---|---------------|---|----------------|---------------|--|--|
| | Координаты, м | | Ради ус, м | Координаты, м | | Ради ус, м | | |
| | X | Y | R | X | Y | R | | |
| 1 | 2 | 3 | 4 | 5 | 6 | 7 | 8 | 9 |
| н1761О | - | - | - | 639276.21 | 2429456.4 2 | - | Метод спутниковых геодезически х измерений (определени й) | 0.1 |
| н1739О | - | - | - | 639284.80 | 2429460.4 4 | - | Метод спутниковых геодезически х измерений (определени й) | 0.1 |
| н1762О | - | - | - | 639290.21 | 2429462.7 7 | - | Метод спутниковых геодезически х измерений (определени й) | 0.1 |
| н1763О | - | - | - | 639286.66 | 2429470.6 2 | - | Метод спутниковых геодезически х измерений (определени й) | 0.1 |
| н1738О | - | - | - | 639281.48 | 2429468.4 3 | - | Метод спутниковых геодезически х измерений (определени й) | 0.1 |
| н1764О | - | - | - | 639272.76 | 2429464.5 2 | - | Метод спутниковых геодезически х измерений (определени й) | 0.1 |
| н1761О | - | - | - | 639276.21 | 2429456.4 2 | - | Метод спутниковых геодезически х измерений (определени й) | 0.1 |

2. Сведения о характеристиках объекта недвижимости с кадастровым номером : 70:06:0101003:876 :

| № п/п | Наименование характеристики | Значение характеристики |
|--------------|---|--|
| 1 | 2 | 3 |
| 1. | Вид объекта недвижимости | здание |
| 2. | Ранее присвоенный государственный учетный номер (инвентарный) здания, сооружения, объекта незавершенного строительства | - |
| 3. | Кадастровый номер земельного участка (земельных участков), в границах которого (которых) расположены здание, сооружение, объект незавершенного строительства | 70:06:0101003:231, 70:06:0101003:232 |
| 4. | Уникальный учетный номер кадастрового квартала, в границах которого расположены здание, сооружение, объект незавершенного строительства | 70:06:0101003 |
| 5. | Адрес здания, сооружения, объекта незавершенного строительства | Российская Федерация, Томская область, район Каргасокский, село Каргасок, улица Гоголя, дом 39 |
| 5.1. | Сведения о местоположении здания, сооружения, объекта незавершенного строительства (при отсутствии адреса) в структурированном в соответствии с федеральной информационной адресной системой виде | - |
| 5.2. | Дополнительные сведения о местоположении | - |
| 6. | Иные сведения | - |

3. Пояснения к сведениям об объекте недвижимости с кадастровым номером 70:06:0101003:876 :

| | |
|----|---|
| 1. | - |
|----|---|

**Описание местоположения зданий, сооружений,
объектов незавершенного строительства на земельном участке**

**1. Сведения о характерных точках контура объекта недвижимости
с кадастровым номером : 70:06:0101003:900 :**

Система координат МСК 70, зона 2

Зона № 2

| Обозначение характерных точек контура | Содержатся в Едином государственном реестре недвижимости | | | Определены в ходе выполнения комплексных кадастровых работ | | | Метод опреде ления коор динат | Формулы, примененные для расчета средней квадратической погрешности определения координат характерных точек (Mt), м, с подставленными в такие формулы значениями и итоговые (вычисленные) значения Mt, м |
|---|--|----------|---------------|---|----------------|---------------|--|--|
| | Координаты, м | | Ради ус, м | Координаты, м | | Ради ус, м | | |
| | X | Y | R | X | Y | R | | |
| 1 | 2 | 3 | 4 | 5 | 6 | 7 | 8 | 9 |
| n1765O | - | - | - | 639561.64 | 2429578.9 6 | - | Метод спутниковых геодезически х измерений (определени й) | 0.1 |
| n1766O | - | - | - | 639569.56 | 2429582.2 4 | - | Метод спутниковых геодезически х измерений (определени й) | 0.1 |
| n1767O | - | - | - | 639566.48 | 2429590.0 0 | - | Метод спутниковых геодезически х измерений (определени й) | 0.1 |
| n1768O | - | - | - | 639558.51 | 2429587.2 8 | - | Метод спутниковых геодезически х измерений (определени й) | 0.1 |
| n1765O | - | - | - | 639561.64 | 2429578.9 6 | - | Метод спутниковых геодезически х измерений (определени й) | 0.1 |

**2. Сведения о характеристиках объекта недвижимости
с кадастровым номером : 70:06:0101003:900 :**

| № п/п | Наименование характеристики | Значение характеристики |
|----------|--|-------------------------|
| 1 | 2 | 3 |
| 1. | Вид объекта недвижимости | здание |
| 2. | Ранее присвоенный государственный учетный номер (инвентарный) здания, сооружения, объекта незавершенного строительства | - |
| 3. | Кадастровый номер земельного участка (земельных участков), в границах которого (которых) расположены здание, сооружение, объект незавершенного строительства | 70:06:0101003:558 |

2. Сведения о характеристиках объекта недвижимости с кадастровым номером : 70:06:0101003:900 :

| № п/п | Наименование характеристики | Значение характеристики |
|--------------|---|--|
| 1 | 2 | 3 |
| 4. | Уникальный учетный номер кадастрового квартала, в границах которого расположены здание, сооружение, объект незавершенного строительства | 70:06:0101003 |
| 5. | Адрес здания, сооружения, объекта незавершенного строительства | Российская Федерация, Томская область, район Каргасокский, село Каргасок, улица Гоголя, дом 33 |
| 5.1. | Сведения о местоположении здания, сооружения, объекта незавершенного строительства (при отсутствии адреса) в структурированном в соответствии с федеральной информационной адресной системой виде | - |
| 5.2. | Дополнительные сведения о местоположении | - |
| 6. | Иные сведения | - |

3. Пояснения к сведениям об объекте недвижимости с кадастровым номером 70:06:0101003:900 :

| | |
|----|---|
| 1. | - |
|----|---|

**Описание местоположения зданий, сооружений,
объектов незавершенного строительства на земельном участке**

**1. Сведения о характерных точках контура объекта недвижимости
с кадастровым номером : 70:06:0101003:925 :**

Система координат МСК 70, зона 2

Зона № 2

| Обозначение характерных точек контура | Содержатся в Едином государственном реестре недвижимости | | | Определены в ходе выполнения комплексных кадастровых работ | | | Метод опреде ления коор динат | Формулы, примененные для расчета средней квадратической погрешности определения координат характерных точек (Mt), м, с подставленными в такие формулы значениями и итоговые (вычисленные) значения Mt, м |
|---|--|---|---------------|---|------------|---------------|---|--|
| | Координаты, м | | Ради ус, м | Координаты, м | | Ради ус, м | | |
| | X | Y | R | X | Y | R | | |
| 1 | 2 | 3 | 4 | 5 | 6 | 7 | 8 | 9 |
| н1769О | - | - | - | 639590.65 | 2429560.58 | - | Метод спутниковых геодезических измерений (определений) | 0.1 |
| н1770О | - | - | - | 639591.21 | 2429559.12 | - | Метод спутниковых геодезических измерений (определений) | 0.1 |
| н1771О | - | - | - | 639597.83 | 2429561.74 | - | Метод спутниковых геодезических измерений (определений) | 0.1 |
| н1772О | - | - | - | 639597.21 | 2429563.64 | - | Метод спутниковых геодезических измерений (определений) | 0.1 |
| н1773О | - | - | - | 639598.47 | 2429564.06 | - | Метод спутниковых геодезических измерений (определений) | 0.1 |
| н1774О | - | - | - | 639595.47 | 2429570.60 | - | Метод спутниковых геодезических измерений (определений) | 0.1 |
| н1775О | - | - | - | 639587.49 | 2429567.24 | - | Метод спутниковых геодезических измерений (определений) | 0.1 |
| н1769О | - | - | - | 639590.65 | 2429560.58 | - | Метод спутниковых геодезических измерений (определений) | 0.1 |

2. Сведения о характеристиках объекта недвижимости с кадастровым номером : 70:06:0101003:925 :

| № п/п | Наименование характеристики | Значение характеристики |
|--------------|---|--|
| 1 | 2 | 3 |
| 1. | Вид объекта недвижимости | здание |
| 2. | Ранее присвоенный государственный учетный номер (инвентарный) здания, сооружения, объекта незавершенного строительства | - |
| 3. | Кадастровый номер земельного участка (земельных участков), в границах которого (которых) расположены здание, сооружение, объект незавершенного строительства | 70:06:0101003:223 |
| 4. | Уникальный учетный номер кадастрового квартала, в границах которого расположены здание, сооружение, объект незавершенного строительства | 70:06:0101003 |
| 5. | Адрес здания, сооружения, объекта незавершенного строительства | Российская Федерация, Томская область, район Каргасокский, село Каргасок, улица Гоголя, дом 32 |
| 5.1. | Сведения о местоположении здания, сооружения, объекта незавершенного строительства (при отсутствии адреса) в структурированном в соответствии с федеральной информационной адресной системой виде | - |
| 5.2. | Дополнительные сведения о местоположении | - |
| 6. | Иные сведения | - |

3. Пояснения к сведениям об объекте недвижимости с кадастровым номером 70:06:0101003:925 :

| | |
|----|---|
| 1. | - |
|----|---|

**Описание местоположения зданий, сооружений,
объектов незавершенного строительства на земельном участке**

**1. Сведения о характерных точках контура объекта недвижимости
с кадастровым номером : 70:06:0101003:926 :**

Система координат МСК 70, зона 2

Зона № 2

| Обозначение характерных точек контура | Содержатся в Едином государственном реестре недвижимости | | | Определены в ходе выполнения комплексных кадастровых работ | | | Метод опреде ления коор динат | Формулы, примененные для расчета средней квадратической погрешности определения координат характерных точек (Mt), м, с подставленными в такие формулы значениями и итоговые (вычисленные) значения Mt, м |
|---|--|----------|---------------|---|----------------|---------------|--|--|
| | Координаты, м | | Ради ус, м | Координаты, м | | Ради ус, м | | |
| | X | Y | R | X | Y | R | | |
| 1 | 2 | 3 | 4 | 5 | 6 | 7 | 8 | 9 |
| n1776O | - | - | - | 639744.94 | 2429613.9 3 | - | Метод спутниковых геодезически х измерений (определени й) | 0.1 |
| n1777O | - | - | - | 639740.94 | 2429624.9 3 | - | Метод спутниковых геодезически х измерений (определени й) | 0.1 |
| n1778O | - | - | - | 639730.42 | 2429621.0 1 | - | Метод спутниковых геодезически х измерений (определени й) | 0.1 |
| n1779O | - | - | - | 639734.42 | 2429609.9 3 | - | Метод спутниковых геодезически х измерений (определени й) | 0.1 |
| n1776O | - | - | - | 639744.94 | 2429613.9 3 | - | Метод спутниковых геодезически х измерений (определени й) | 0.1 |

**2. Сведения о характеристиках объекта недвижимости
с кадастровым номером : 70:06:0101003:926 :**

| № п/п | Наименование характеристики | Значение характеристики |
|----------|--|-------------------------|
| 1 | 2 | 3 |
| 1. | Вид объекта недвижимости | здание |
| 2. | Ранее присвоенный государственный учетный номер (инвентарный) здания, сооружения, объекта незавершенного строительства | - |
| 3. | Кадастровый номер земельного участка (земельных участков), в границах которого (которых) расположены здание, сооружение, объект незавершенного строительства | 70:06:0101003:219 |

2. Сведения о характеристиках объекта недвижимости с кадастровым номером : 70:06:0101003:926 :

| № п/п | Наименование характеристики | Значение характеристики |
|-------|---|--|
| 1 | 2 | 3 |
| 4. | Уникальный учетный номер кадастрового квартала, в границах которого расположены здание, сооружение, объект незавершенного строительства | 70:06:0101003 |
| 5. | Адрес здания, сооружения, объекта незавершенного строительства | Российская Федерация, Томская область, район Каргасокский, село Каргасок, улица Гоголя, дом 28 |
| 5.1. | Сведения о местоположении здания, сооружения, объекта незавершенного строительства (при отсутствии адреса) в структурированном в соответствии с федеральной информационной адресной системой виде | - |
| 5.2. | Дополнительные сведения о местоположении | - |
| 6. | Иные сведения | - |

3. Пояснения к сведениям об объекте недвижимости с кадастровым номером 70:06:0101003:926 :

| | |
|----|---|
| 1. | - |
| | |

Описание местоположения зданий, сооружений, объектов незавершенного строительства на земельном участке

**1. Сведения о характерных точках контура объекта недвижимости
с кадастровым номером : 70:06:0101003:988 :**

Система координат МСК 70, зона 2

Зона № 2

| Обозначение характерных точек контура | Содержатся в Едином государственном реестре недвижимости | | | Определены в ходе выполнения комплексных кадастровых работ | | | Метод опреде ления коор динат | Формулы, примененные для расчета средней квадратической погрешности определения координат характерных точек (Mt), м, с подставленными в такие формулы значениями и итоговые (вычисленные) значения Mt, м |
|---|--|---|---------------|---|----------------|---------------|--|--|
| | Координаты, м | | Ради ус, м | Координаты, м | | Ради ус, м | | |
| | X | Y | R | X | Y | R | | |
| 1 | 2 | 3 | 4 | 5 | 6 | 7 | 8 | 9 |
| n1780O | - | - | - | 639537.08 | 2429584.3 2 | - | Метод спутниковых геодезически х измерений (определени й) | 0.1 |
| n1781O | - | - | - | 639543.44 | 2429570.5 2 | - | Метод спутниковых геодезически х измерений (определени й) | 0.1 |
| n1782O | - | - | - | 639553.22 | 2429575.3 0 | - | Метод спутниковых геодезически х измерений (определени й) | 0.1 |
| n1783O | - | - | - | 639546.34 | 2429589.0 8 | - | Метод спутниковых геодезически х измерений (определени й) | 0.1 |
| n1780O | - | - | - | 639537.08 | 2429584.3 2 | - | Метод спутниковых геодезически х измерений (определени й) | 0.1 |

**2. Сведения о характеристиках объекта недвижимости
с кадастровым номером : 70:06:0101003:988 :**

| № п/п | Наименование характеристики | Значение характеристики |
|-------|--|-------------------------|
| 1 | 2 | 3 |
| 1. | Вид объекта недвижимости | здание |
| 2. | Ранее присвоенный государственный учетный номер (инвентарный) здания, сооружения, объекта незавершенного строительства | - |
| 3. | Кадастровый номер земельного участка (земельных участков), в границах которого (которых) расположены здание, сооружение, объект незавершенного строительства | 70:06:0101003:226 |

2. Сведения о характеристиках объекта недвижимости с кадастровым номером : 70:06:0101003:988 :

| № п/п | Наименование характеристики | Значение характеристики |
|--------------|---|--|
| 1 | 2 | 3 |
| 4. | Уникальный учетный номер кадастрового квартала, в границах которого расположены здание, сооружение, объект незавершенного строительства | 70:06:0101003 |
| 5. | Адрес здания, сооружения, объекта незавершенного строительства | Российская Федерация, Томская область, район Каргасокский, село Каргасок, улица Гоголя, дом 35 |
| 5.1. | Сведения о местоположении здания, сооружения, объекта незавершенного строительства (при отсутствии адреса) в структурированном в соответствии с федеральной информационной адресной системой виде | - |
| 5.2. | Дополнительные сведения о местоположении | - |
| 6. | Иные сведения | - |

3. Пояснения к сведениям об объекте недвижимости с кадастровым номером 70:06:0101003:988 :

| | |
|----|---|
| 1. | - |
|----|---|

Описание местоположения зданий, сооружений, объектов незавершенного строительства на земельном участке

**1. Сведения о характерных точках контура объекта недвижимости
с кадастровым номером : 70:06:0101003:989 :**

Система координат МСК 70, зона 2

Зона № 2

| Обозначение характерных точек контура | Содержатся в Едином государственном реестре недвижимости | | | Определены в ходе выполнения комплексных кадастровых работ | | | Метод опреде ления коор динат | Формулы, примененные для расчета средней квадратической погрешности определения координат характерных точек (Mt), м, с подставленными в такие формулы значениями и итоговые (вычисленные) значения Mt, м |
|---|--|---|---------------|---|----------------|---------------|--|--|
| | Координаты, м | | Ради ус, м | Координаты, м | | Ради ус, м | | |
| | X | Y | R | X | Y | R | | |
| 1 | 2 | 3 | 4 | 5 | 6 | 7 | 8 | 9 |
| н17840 | - | - | - | 639329.43 | 2429441.1 1 | - | Метод спутниковых геодезически х измерений (определени й) | 0.1 |
| н17850 | - | - | - | 639333.58 | 2429432.5 1 | - | Метод спутниковых геодезически х измерений (определени й) | 0.1 |
| н17860 | - | - | - | 639345.48 | 2429439.1 4 | - | Метод спутниковых геодезически х измерений (определени й) | 0.1 |
| н17870 | - | - | - | 639345.30 | 2429439.6 0 | - | Метод спутниковых геодезически х измерений (определени й) | 0.1 |
| н17880 | - | - | - | 639346.54 | 2429440.4 0 | - | Метод спутниковых геодезически х измерений (определени й) | 0.1 |
| н17890 | - | - | - | 639342.92 | 2429447.0 4 | - | Метод спутниковых геодезически х измерений (определени й) | 0.1 |
| н17900 | - | - | - | 639341.60 | 2429446.6 0 | - | Метод спутниковых геодезически х измерений (определени й) | 0.1 |
| н17910 | - | - | - | 639341.22 | 2429447.0 6 | - | Метод спутниковых геодезически х измерений (определени й) | 0.1 |

1. Сведения о характерных точках контура объекта недвижимости с кадастровым номером : 70:06:0101003:989 :

Система координат МСК 70, зона 2

Зона № 2

| Обозначение характерных точек контура | Содержатся в Едином государственном реестре недвижимости | | | Определены в ходе выполнения комплексных кадастровых работ | | | Метод определения координат | Формулы, примененные для расчета средней квадратической погрешности определения координат характерных точек (Mt), м, с подставленными в такие формулы значениями и итоговые (вычисленные) значения Mt, м |
|---------------------------------------|--|---|-----------|--|------------|-----------|--|--|
| | Координаты, м | | Радиус, м | Координаты, м | | Радиус, м | | |
| | X | Y | R | X | Y | R | | |
| 1 | 2 | 3 | 4 | 5 | 6 | 7 | 8 | 9 |
| n17840 | - | - | - | 639329.43 | 2429441.11 | - | Метод спутниковых геодезических измерений (определенный) | 0.1 |

2. Сведения о характеристиках объекта недвижимости с кадастровым номером : 70:06:0101003:989 :

| № п/п | Наименование характеристики | Значение характеристики |
|-------|---|--|
| 1 | 2 | 3 |
| 1. | Вид объекта недвижимости | здание |
| 2. | Ранее присвоенный государственный учетный номер (инвентарный) здания, сооружения, объекта незавершенного строительства | - |
| 3. | Кадастровый номер земельного участка (земельных участков), в границах которого (которых) расположены здание, сооружение, объект незавершенного строительства | 70:06:0101003:553 |
| 4. | Уникальный учетный номер кадастрового квартала, в границах которого расположены здание, сооружение, объект незавершенного строительства | 70:06:0101003 |
| 5. | Адрес здания, сооружения, объекта незавершенного строительства | Российская Федерация, Томская область, район Каргасокский, село Каргасок, улица Гоголя, дом 36 |
| 5.1. | Сведения о местоположении здания, сооружения, объекта незавершенного строительства (при отсутствии адреса) в структурированном в соответствии с федеральной информационной адресной системой виде | - |
| 5.2. | Дополнительные сведения о местоположении | - |
| 6. | Иные сведения | - |

3. Пояснения к сведениям об объекте недвижимости с кадастровым номером 70:06:0101003:989 :

| | |
|----|---|
| 1. | - |
|----|---|

Описание местоположения зданий, сооружений, объектов незавершенного строительства на земельном участке

1. Сведения о характерных точках контура объекта недвижимости с кадастровым номером : 70:06:0101003:1072 :

Система координат МСК 70, зона 2

Зона № 2

| Обозначение характерных точек контура | Содержатся в Едином государственном реестре недвижимости | | | Определены в ходе выполнения комплексных кадастровых работ | | | Метод опреде ления коор динат | Формулы, примененные для расчета средней квадратической погрешности определения координат характерных точек (Mt), м, с подставленными в такие формулы значениями и итоговые (вычисленные) значения Mt, м |
|---|--|---|---------------|---|----------------|---------------|--|--|
| | Координаты, м | | Ради ус, м | Координаты, м | | Ради ус, м | | |
| | X | Y | R | X | Y | R | | |
| 1 | 2 | 3 | 4 | 5 | 6 | 7 | 8 | 9 |
| n1796O | - | - | - | 639515.97 | 2430118.5 4 | - | Метод спутниковых геодезически х измерений (определени й) | 0.1 |
| n1797O | - | - | - | 639513.67 | 2430125.5 9 | - | Метод спутниковых геодезически х измерений (определени й) | 0.1 |
| n1798O | - | - | - | 639502.17 | 2430121.6 4 | - | Метод спутниковых геодезически х измерений (определени й) | 0.1 |
| n1799O | - | - | - | 639505.22 | 2430114.1 4 | - | Метод спутниковых геодезически х измерений (определени й) | 0.1 |
| n1796O | - | - | - | 639515.97 | 2430118.5 4 | - | Метод спутниковых геодезически х измерений (определени й) | 0.1 |

2. Сведения о характеристиках объекта недвижимости с кадастровым номером : 70:06:0101003:1072 :

| № п/п | Наименование характеристики | Значение характеристики |
|-------|--|-------------------------|
| 1 | 2 | 3 |
| 1. | Вид объекта недвижимости | здание |
| 2. | Ранее присвоенный государственный учетный номер (инвентарный) здания, сооружения, объекта незавершенного строительства | - |
| 3. | Кадастровый номер земельного участка (земельных участков), в границах которого (которых) расположены здание, сооружение, объект незавершенного строительства | - |

2. Сведения о характеристиках объекта недвижимости с кадастровым номером : 70:06:0101003:1072 :

| № п/п | Наименование характеристики | Значение характеристики |
|-------|---|--|
| 1 | 2 | 3 |
| 4. | Уникальный учетный номер кадастрового квартала, в границах которого расположены здание, сооружение, объект незавершенного строительства | 70:06:0101003 |
| 5. | Адрес здания, сооружения, объекта незавершенного строительства | Российская Федерация, Томская область, район Каргасокский, село Каргасок, переулок Южный, дом 26 |
| 5.1. | Сведения о местоположении здания, сооружения, объекта незавершенного строительства (при отсутствии адреса) в структурированном в соответствии с федеральной информационной адресной системой виде | - |
| 5.2. | Дополнительные сведения о местоположении | - |
| 6. | Иные сведения | - |

3. Пояснения к сведениям об объекте недвижимости с кадастровым номером 70:06:0101003:1072 :

| | |
|----|---|
| 1. | - |
| | |

Описание местоположения зданий, сооружений, объектов незавершенного строительства на земельном участке

**1. Сведения о характерных точках контура объекта недвижимости
с кадастровым номером : 70:06:0101003:1073 :**

Система координат МСК 70, зона 2

Зона № 2

| Обозначение характерных точек контура | Содержатся в Едином государственном реестре недвижимости | | | Определены в ходе выполнения комплексных кадастровых работ | | | Метод опреде ления коор динат | Формулы, примененные для расчета средней квадратической погрешности определения координат характерных точек (Mt), м, с подставленными в такие формулы значениями и итоговые (вычисленные) значения Mt, м |
|---|--|---|---------------|---|----------------|---------------|--|--|
| | Координаты, м | | Ради ус, м | Координаты, м | | Ради ус, м | | |
| | X | Y | R | X | Y | R | | |
| 1 | 2 | 3 | 4 | 5 | 6 | 7 | 8 | 9 |
| н1800О | - | - | - | 639366.92 | 2430053.9 9 | - | Метод спутниковых геодезически х измерений (определени й) | 0.1 |
| н1801О | - | - | - | 639378.17 | 2430057.5 4 | - | Метод спутниковых геодезически х измерений (определени й) | 0.1 |
| н1802О | - | - | - | 639377.27 | 2430060.8 9 | - | Метод спутниковых геодезически х измерений (определени й) | 0.1 |
| н1803О | - | - | - | 639378.02 | 2430061.0 9 | - | Метод спутниковых геодезически х измерений (определени й) | 0.1 |
| н1804О | - | - | - | 639377.17 | 2430064.3 9 | - | Метод спутниковых геодезически х измерений (определени й) | 0.1 |
| н1805О | - | - | - | 639376.42 | 2430064.4 4 | - | Метод спутниковых геодезически х измерений (определени й) | 0.1 |
| н1806О | - | - | - | 639375.87 | 2430066.0 4 | - | Метод спутниковых геодезически х измерений (определени й) | 0.1 |
| н1807О | - | - | - | 639376.72 | 2430066.3 4 | - | Метод спутниковых геодезически х измерений (определени й) | 0.1 |

1. Сведения о характерных точках контура объекта недвижимости с кадастровым номером : 70:06:0101003:1073 :

Система координат МСК 70, зона 2

Зона № 2

| Обозначение характерных точек контура | Содержатся в Едином государственном реестре недвижимости | | | Определены в ходе выполнения комплексных кадастровых работ | | | Метод определения координат | Формулы, примененные для расчета средней квадратической погрешности определения координат характерных точек (Mt), м, с подставленными в такие формулы значениями и итоговые (вычисленные) значения Mt, м |
|---------------------------------------|--|---|-----------|--|------------|-----------|---|--|
| | Координаты, м | | Радиус, м | Координаты, м | | Радиус, м | | |
| | X | Y | R | X | Y | R | | |
| 1 | 2 | 3 | 4 | 5 | 6 | 7 | 8 | 9 |
| н18080 | - | - | - | 639375.22 | 2430071.59 | - | Метод спутниковых геодезических измерений (определений) | 0.1 |
| н18090 | - | - | - | 639371.07 | 2430070.29 | - | Метод спутниковых геодезических измерений (определений) | 0.1 |
| н18100 | - | - | - | 639371.67 | 2430068.54 | - | Метод спутниковых геодезических измерений (определений) | 0.1 |
| н18110 | - | - | - | 639363.17 | 2430066.34 | - | Метод спутниковых геодезических измерений (определений) | 0.1 |
| н18000 | - | - | - | 639366.92 | 2430053.99 | - | Метод спутниковых геодезических измерений (определений) | 0.1 |

2. Сведения о характеристиках объекта недвижимости с кадастровым номером : 70:06:0101003:1073 :

| № п/п | Наименование характеристики | Значение характеристики |
|-------|--|-------------------------|
| 1 | 2 | 3 |
| 1. | Вид объекта недвижимости | здание |
| 2. | Ранее присвоенный государственный учетный номер (инвентарный) здания, сооружения, объекта незавершенного строительства | - |
| 3. | Кадастровый номер земельного участка (земельных участков), в границах которого (которых) расположены здание, сооружение, объект незавершенного строительства | 70:06:0101003:565 |
| 4. | Уникальный учетный номер кадастрового квартала, в границах которого расположены здание, сооружение, объект незавершенного строительства | 70:06:0101003 |

2. Сведения о характеристиках объекта недвижимости с кадастровым номером : 70:06:0101003:1073 :

| № п/п | Наименование характеристики | Значение характеристики |
|--------------|---|--|
| 1 | 2 | 3 |
| 5. | Адрес здания, сооружения, объекта незавершенного строительства | Российская Федерация, Томская область, район Каргасокский, село Каргасок, переулок Южный, дом 28 |
| 5.1. | Сведения о местоположении здания, сооружения, объекта незавершенного строительства (при отсутствии адреса) в структурированном в соответствии с федеральной информационной адресной системой виде | - |
| 5.2. | Дополнительные сведения о местоположении | - |
| 6. | Иные сведения | - |

3. Пояснения к сведениям об объекте недвижимости с кадастровым номером 70:06:0101003:1073 :

| | |
|----|---|
| 1. | - |
|----|---|

**Описание местоположения зданий, сооружений,
объектов незавершенного строительства на земельном участке**

**1. Сведения о характерных точках контура объекта недвижимости
с кадастровым номером : 70:06:0101003:1075 :**

Система координат МСК 70, зона 2

Зона № 2

| Обозначение характерных точек контура | Содержатся в Едином государственном реестре недвижимости | | | Определены в ходе выполнения комплексных кадастровых работ | | | Метод опреде ления коор динат | Формулы, примененные для расчета средней квадратической погрешности определения координат характерных точек (Mt), м, с подставленными в такие формулы значениями и итоговые (вычисленные) значения Mt, м |
|---|--|---|---------------|---|----------------|---------------|--|--|
| | Координаты, м | | Ради ус, м | Координаты, м | | Ради ус, м | | |
| | X | Y | R | X | Y | R | | |
| 1 | 2 | 3 | 4 | 5 | 6 | 7 | 8 | 9 |
| н1821О | - | - | - | 639291.78 | 2430083.8 9 | - | Метод спутниковых геодезически х измерений (определени й) | 0.1 |
| н1813О | - | - | - | 639300.55 | 2430087.3 0 | - | Метод спутниковых геодезически х измерений (определени й) | 0.1 |
| н1822О | - | - | - | 639308.02 | 2430090.4 7 | - | Метод спутниковых геодезически х измерений (определени й) | 0.1 |
| н1823О | - | - | - | 639303.47 | 2430101.6 7 | - | Метод спутниковых геодезически х измерений (определени й) | 0.1 |
| н1814О | - | - | - | 639295.93 | 2430098.8 9 | - | Метод спутниковых геодезически х измерений (определени й) | 0.1 |
| н1824О | - | - | - | 639287.02 | 2430095.0 9 | - | Метод спутниковых геодезически х измерений (определени й) | 0.1 |
| н1821О | - | - | - | 639291.78 | 2430083.8 9 | - | Метод спутниковых геодезически х измерений (определени й) | 0.1 |

2. Сведения о характеристиках объекта недвижимости с кадастровым номером : 70:06:0101003:1075 :

| № п/п | Наименование характеристики | Значение характеристики |
|--------------|---|--|
| 1 | 2 | 3 |
| 1. | Вид объекта недвижимости | здание |
| 2. | Ранее присвоенный государственный учетный номер (инвентарный) здания, сооружения, объекта незавершенного строительства | - |
| 3. | Кадастровый номер земельного участка (земельных участков), в границах которого (которых) расположены здание, сооружение, объект незавершенного строительства | 70:06:0101003:2147, 70:06:0101003:2131 |
| 4. | Уникальный учетный номер кадастрового квартала, в границах которого расположены здание, сооружение, объект незавершенного строительства | 70:06:0101003 |
| 5. | Адрес здания, сооружения, объекта незавершенного строительства | Российская Федерация, Томская область, район Каргасокский, село Каргасок, переулок Южный, дом 33 |
| 5.1. | Сведения о местоположении здания, сооружения, объекта незавершенного строительства (при отсутствии адреса) в структурированном в соответствии с федеральной информационной адресной системой виде | - |
| 5.2. | Дополнительные сведения о местоположении | - |
| 6. | Иные сведения | - |

3. Пояснения к сведениям об объекте недвижимости с кадастровым номером 70:06:0101003:1075 :

| | |
|----|---|
| 1. | - |
|----|---|

Описание местоположения зданий, сооружений, объектов незавершенного строительства на земельном участке

**1. Сведения о характерных точках контура объекта недвижимости
с кадастровым номером : 70:06:0101003:923 :**

Система координат МСК 70, зона 2

Зона № 2

| Обозначение характерных точек контура | Содержатся в Едином государственном реестре недвижимости | | | Определены в ходе выполнения комплексных кадастровых работ | | | Метод опреде ления коор динат | Формулы, примененные для расчета средней квадратической погрешности определения координат характерных точек (Mt), м, с подставленными в такие формулы значениями и итоговые (вычисленные) значения Mt, м |
|---|--|---|---------------|---|----------------|---------------|--|--|
| | Координаты, м | | Ради ус, м | Координаты, м | | Ради ус, м | | |
| | X | Y | R | X | Y | R | | |
| 1 | 2 | 3 | 4 | 5 | 6 | 7 | 8 | 9 |
| н18250 | - | - | - | 639514.42 | 2430150.2 6 | - | Метод спутниковых геодезически х измерений (определени й) | 0.1 |
| н18260 | - | - | - | 639525.77 | 2430154.0 6 | - | Метод спутниковых геодезически х измерений (определени й) | 0.1 |
| н18270 | - | - | - | 639522.97 | 2430162.3 1 | - | Метод спутниковых геодезически х измерений (определени й) | 0.1 |
| н18280 | - | - | - | 639511.77 | 2430158.4 1 | - | Метод спутниковых геодезически х измерений (определени й) | 0.1 |
| н18250 | - | - | - | 639514.42 | 2430150.2 6 | - | Метод спутниковых геодезически х измерений (определени й) | 0.1 |

**2. Сведения о характеристиках объекта недвижимости
с кадастровым номером : 70:06:0101003:923 :**

| № п/п | Наименование характеристики | Значение характеристики |
|-------|--|-------------------------|
| 1 | 2 | 3 |
| 1. | Вид объекта недвижимости | здание |
| 2. | Ранее присвоенный государственный учетный номер (инвентарный) здания, сооружения, объекта незавершенного строительства | - |
| 3. | Кадастровый номер земельного участка (земельных участков), в границах которого (которых) расположены здание, сооружение, объект незавершенного строительства | 70:06:0101003:103 |

2. Сведения о характеристиках объекта недвижимости с кадастровым номером : 70:06:0101003:923 :

| № п/п | Наименование характеристики | Значение характеристики |
|-------|---|--|
| 1 | 2 | 3 |
| 4. | Уникальный учетный номер кадастрового квартала, в границах которого расположены здание, сооружение, объект незавершенного строительства | 70:06:0101003 |
| 5. | Адрес здания, сооружения, объекта незавершенного строительства | Российская Федерация, Томская область, район Каргасокский, село Каргасок, переулок Южный, дом 27 |
| 5.1. | Сведения о местоположении здания, сооружения, объекта незавершенного строительства (при отсутствии адреса) в структурированном в соответствии с федеральной информационной адресной системой виде | - |
| 5.2. | Дополнительные сведения о местоположении | - |
| 6. | Иные сведения | - |

3. Пояснения к сведениям об объекте недвижимости с кадастровым номером 70:06:0101003:923 :

| | |
|----|---|
| 1. | - |
|----|---|

Описание местоположения зданий, сооружений, объектов незавершенного строительства на земельном участке

**1. Сведения о характерных точках контура объекта недвижимости
с кадастровым номером : 70:06:0101003:979 :**

Система координат МСК 70, зона 2

Зона № 2

| Обозначение характерных точек контура | Содержатся в Едином государственном реестре недвижимости | | | Определены в ходе выполнения комплексных кадастровых работ | | | Метод опреде ления коор динат | Формулы, примененные для расчета средней квадратической погрешности определения координат характерных точек (Mt), м, с подставленными в такие формулы значениями и итоговые (вычисленные) значения Mt, м |
|---|--|----------|---------------|---|----------------|---------------|--|--|
| | Координаты, м | | Ради ус, м | Координаты, м | | Ради ус, м | | |
| | X | Y | R | X | Y | R | | |
| 1 | 2 | 3 | 4 | 5 | 6 | 7 | 8 | 9 |
| н18290 | - | - | - | 639493.48 | 2430140.9 3 | - | Метод спутниковых геодезически х измерений (определени й) | 0.1 |
| н18300 | - | - | - | 639504.08 | 2430144.8 1 | - | Метод спутниковых геодезически х измерений (определени й) | 0.1 |
| н18310 | - | - | - | 639500.40 | 2430154.4 1 | - | Метод спутниковых геодезически х измерений (определени й) | 0.1 |
| н18320 | - | - | - | 639489.76 | 2430150.4 9 | - | Метод спутниковых геодезически х измерений (определени й) | 0.1 |
| н18290 | - | - | - | 639493.48 | 2430140.9 3 | - | Метод спутниковых геодезически х измерений (определени й) | 0.1 |

**2. Сведения о характеристиках объекта недвижимости
с кадастровым номером : 70:06:0101003:979 :**

| № п/п | Наименование характеристики | Значение характеристики |
|----------|--|-------------------------|
| 1 | 2 | 3 |
| 1. | Вид объекта недвижимости | здание |
| 2. | Ранее присвоенный государственный учетный номер (инвентарный) здания, сооружения, объекта незавершенного строительства | - |
| 3. | Кадастровый номер земельного участка (земельных участков), в границах которого (которых) расположены здание, сооружение, объект незавершенного строительства | 70:06:0101003:197 |

2. Сведения о характеристиках объекта недвижимости с кадастровым номером : 70:06:0101003:979 :

| № п/п | Наименование характеристики | Значение характеристики |
|-------|---|--|
| 1 | 2 | 3 |
| 4. | Уникальный учетный номер кадастрового квартала, в границах которого расположены здание, сооружение, объект незавершенного строительства | 70:06:0101003 |
| 5. | Адрес здания, сооружения, объекта незавершенного строительства | Российская Федерация, Томская область, район Каргасокский, село Каргасок, переулок Южный, дом 29 |
| 5.1. | Сведения о местоположении здания, сооружения, объекта незавершенного строительства (при отсутствии адреса) в структурированном в соответствии с федеральной информационной адресной системой виде | - |
| 5.2. | Дополнительные сведения о местоположении | - |
| 6. | Иные сведения | - |

3. Пояснения к сведениям об объекте недвижимости с кадастровым номером 70:06:0101003:979 :

| | |
|----|---|
| 1. | - |
|----|---|

**Описание местоположения зданий, сооружений,
объектов незавершенного строительства на земельном участке**

**1. Сведения о характерных точках контура объекта недвижимости
с кадастровым номером : 70:06:0101003:1042 :**

Система координат МСК 70, зона 2

Зона № 2

| Обозначение характерных точек контура | Содержатся в Едином государственном реестре недвижимости | | | Определены в ходе выполнения комплексных кадастровых работ | | | Метод опреде ления коор динат | Формулы, примененные для расчета средней квадратической погрешности определения координат характерных точек (Mt), м, с подставленными в такие формулы значениями и итоговые (вычисленные) значения Mt, м |
|---|--|---|---------------|---|----------------|---------------|--|--|
| | Координаты, м | | Ради ус, м | Координаты, м | | Ради ус, м | | |
| | X | Y | R | X | Y | R | | |
| 1 | 2 | 3 | 4 | 5 | 6 | 7 | 8 | 9 |
| н1851О | - | - | - | 640195.93 | 2428566.6 5 | - | Метод спутниковых геодезически х измерений (определени й) | 0.1 |
| н1852О | - | - | - | 640185.08 | 2428561.2 0 | - | Метод спутниковых геодезически х измерений (определени й) | 0.1 |
| н1853О | - | - | - | 640180.03 | 2428571.7 0 | - | Метод спутниковых геодезически х измерений (определени й) | 0.1 |
| н1854О | - | - | - | 640170.18 | 2428567.2 0 | - | Метод спутниковых геодезически х измерений (определени й) | 0.1 |
| н1855О | - | - | - | 640175.73 | 2428553.3 0 | - | Метод спутниковых геодезически х измерений (определени й) | 0.1 |
| н1856О | - | - | - | 640179.58 | 2428551.4 0 | - | Метод спутниковых геодезически х измерений (определени й) | 0.1 |
| н1857О | - | - | - | 640183.68 | 2428551.0 0 | - | Метод спутниковых геодезически х измерений (определени й) | 0.1 |
| н1858О | - | - | - | 640186.58 | 2428552.6 5 | - | Метод спутниковых геодезически х измерений (определени й) | 0.1 |

1. Сведения о характерных точках контура объекта недвижимости с кадастровым номером : 70:06:0101003:1042 :

Система координат МСК 70, зона 2

Зона № 2

| Обозначение характерных точек контура | Содержатся в Едином государственном реестре недвижимости | | | Определены в ходе выполнения комплексных кадастровых работ | | | Метод определения координат | Формулы, примененные для расчета средней квадратической погрешности определения координат характерных точек (Mt), м, с подставленными в такие формулы значениями и итоговые (вычисленные) значения Mt, м |
|---------------------------------------|--|---|-----------|--|------------|-----------|---|--|
| | Координаты, м | | Радиус, м | Координаты, м | | Радиус, м | | |
| | X | Y | R | X | Y | R | | |
| 1 | 2 | 3 | 4 | 5 | 6 | 7 | 8 | 9 |
| н18590 | - | - | - | 640187.03 | 2428551.15 | - | Метод спутниковых геодезических измерений (определений) | 0.1 |
| н18600 | - | - | - | 640196.03 | 2428551.65 | - | Метод спутниковых геодезических измерений (определений) | 0.1 |
| н18610 | - | - | - | 640213.98 | 2428560.80 | - | Метод спутниковых геодезических измерений (определений) | 0.1 |
| н18620 | - | - | - | 640208.83 | 2428572.20 | - | Метод спутниковых геодезических измерений (определений) | 0.1 |
| н18630 | - | - | - | 640206.72 | 2428571.74 | - | Метод спутниковых геодезических измерений (определений) | 0.1 |
| н18640 | - | - | - | 640203.08 | 2428578.67 | - | Метод спутниковых геодезических измерений (определений) | 0.1 |
| н18650 | - | - | - | 640193.00 | 2428573.70 | - | Метод спутниковых геодезических измерений (определений) | 0.1 |
| н18510 | - | - | - | 640195.93 | 2428566.65 | - | Метод спутниковых геодезических измерений (определений) | 0.1 |

2. Сведения о характеристиках объекта недвижимости с кадастровым номером : 70:06:0101003:1042 :

| № п/п | Наименование характеристики | Значение характеристики |
|--------------|---|--|
| 1 | 2 | 3 |
| 1. | Вид объекта недвижимости | здание |
| 2. | Ранее присвоенный государственный учетный номер (инвентарный) здания, сооружения, объекта незавершенного строительства | - |
| 3. | Кадастровый номер земельного участка (земельных участков), в границах которого (которых) расположены здание, сооружение, объект незавершенного строительства | 70:06:0101003:45 |
| 4. | Уникальный учетный номер кадастрового квартала, в границах которого расположены здание, сооружение, объект незавершенного строительства | 70:06:0101003 |
| 5. | Адрес здания, сооружения, объекта незавершенного строительства | Российская Федерация, Томская область, район Каргасокский, село Каргасок, улица М.Горького, дом 93 |
| 5.1. | Сведения о местоположении здания, сооружения, объекта незавершенного строительства (при отсутствии адреса) в структурированном в соответствии с федеральной информационной адресной системой виде | - |
| 5.2. | Дополнительные сведения о местоположении | - |
| 6. | Иные сведения | - |

3. Пояснения к сведениям об объекте недвижимости с кадастровым номером 70:06:0101003:1042 :

| | |
|----|---|
| 1. | - |
|----|---|

Описание местоположения зданий, сооружений, объектов незавершенного строительства на земельном участке

**1. Сведения о характерных точках контура объекта недвижимости
с кадастровым номером : 70:06:0101003:1054 :**

Система координат МСК 70, зона 2

Зона № 2

| Обозначение характерных точек контура | Содержатся в Едином государственном реестре недвижимости | | | Определены в ходе выполнения комплексных кадастровых работ | | | Метод опреде ления коор динат | Формулы, примененные для расчета средней квадратической погрешности определения координат характерных точек (Mt), м, с подставленными в такие формулы значениями и итоговые (вычисленные) значения Mt, м |
|---|--|---|---------------|---|----------------|---------------|--|--|
| | Координаты, м | | Ради ус, м | Координаты, м | | Ради ус, м | | |
| | X | Y | R | X | Y | R | | |
| 1 | 2 | 3 | 4 | 5 | 6 | 7 | 8 | 9 |
| h1866O | - | - | - | 639499.04 | 2430347.7 7 | - | Метод спутниковых геодезически х измерений (определени й) | 0.1 |
| h1867O | - | - | - | 639495.44 | 2430357.1 2 | - | Метод спутниковых геодезически х измерений (определени й) | 0.1 |
| h1868O | - | - | - | 639488.39 | 2430354.2 7 | - | Метод спутниковых геодезически х измерений (определени й) | 0.1 |
| h1869O | - | - | - | 639491.74 | 2430345.4 7 | - | Метод спутниковых геодезически х измерений (определени й) | 0.1 |
| h1866O | - | - | - | 639499.04 | 2430347.7 7 | - | Метод спутниковых геодезически х измерений (определени й) | 0.1 |

**2. Сведения о характеристиках объекта недвижимости
с кадастровым номером : 70:06:0101003:1054 :**

| № п/п | Наименование характеристики | Значение характеристики |
|-------|--|-------------------------|
| 1 | 2 | 3 |
| 1. | Вид объекта недвижимости | здание |
| 2. | Ранее присвоенный государственный учетный номер (инвентарный) здания, сооружения, объекта незавершенного строительства | - |
| 3. | Кадастровый номер земельного участка (земельных участков), в границах которого (которых) расположены здание, сооружение, объект незавершенного строительства | 70:06:0101003:510 |

2. Сведения о характеристиках объекта недвижимости с кадастровым номером : 70:06:0101003:1054 :

| № п/п | Наименование характеристики | Значение характеристики |
|--------------|---|---|
| 1 | 2 | 3 |
| 4. | Уникальный учетный номер кадастрового квартала, в границах которого расположены здание, сооружение, объект незавершенного строительства | 70:06:0101003 |
| 5. | Адрес здания, сооружения, объекта незавершенного строительства | Российская Федерация, Томская область, район Каргасокский, село Каргасок, улица М.Горького, дом 1 |
| 5.1. | Сведения о местоположении здания, сооружения, объекта незавершенного строительства (при отсутствии адреса) в структурированном в соответствии с федеральной информационной адресной системой виде | - |
| 5.2. | Дополнительные сведения о местоположении | - |
| 6. | Иные сведения | - |

3. Пояснения к сведениям об объекте недвижимости с кадастровым номером 70:06:0101003:1054 :

| | |
|----|---|
| 1. | - |
|----|---|

**Описание местоположения зданий, сооружений,
объектов незавершенного строительства на земельном участке**

**1. Сведения о характерных точках контура объекта недвижимости
с кадастровым номером : 70:06:0101003:1055 :**

Система координат МСК 70, зона 2

Зона № 2

| Обозначение характерных точек контура | Содержатся в Едином государственном реестре недвижимости | | | Определены в ходе выполнения комплексных кадастровых работ | | | Метод опреде ления коор динат | Формулы, примененные для расчета средней квадратической погрешности определения координат характерных точек (Mt), м, с подставленными в такие формулы значениями и итоговые (вычисленные) значения Mt, м |
|---|--|----------|---------------|---|----------------|---------------|--|--|
| | Координаты, м | | Ради ус, м | Координаты, м | | Ради ус, м | | |
| | X | Y | R | X | Y | R | | |
| 1 | 2 | 3 | 4 | 5 | 6 | 7 | 8 | 9 |
| н18700 | - | - | - | 639525.14 | 2430252.9 2 | - | Метод спутниковых геодезически х измерений (определени й) | 0.1 |
| н18710 | - | - | - | 639532.84 | 2430256.1 2 | - | Метод спутниковых геодезически х измерений (определени й) | 0.1 |
| н18720 | - | - | - | 639528.84 | 2430265.6 2 | - | Метод спутниковых геодезически х измерений (определени й) | 0.1 |
| н18730 | - | - | - | 639521.94 | 2430262.8 2 | - | Метод спутниковых геодезически х измерений (определени й) | 0.1 |
| н18700 | - | - | - | 639525.14 | 2430252.9 2 | - | Метод спутниковых геодезически х измерений (определени й) | 0.1 |

**2. Сведения о характеристиках объекта недвижимости
с кадастровым номером : 70:06:0101003:1055 :**

| № п/п | Наименование характеристики | Значение характеристики |
|----------|--|-------------------------|
| 1 | 2 | 3 |
| 1. | Вид объекта недвижимости | здание |
| 2. | Ранее присвоенный государственный учетный номер (инвентарный) здания, сооружения, объекта незавершенного строительства | - |
| 3. | Кадастровый номер земельного участка (земельных участков), в границах которого (которых) расположены здание, сооружение, объект незавершенного строительства | 70:06:0101003:277 |

2. Сведения о характеристиках объекта недвижимости с кадастровым номером : 70:06:0101003:1055 :

| № п/п | Наименование характеристики | Значение характеристики |
|-------|---|---|
| 1 | 2 | 3 |
| 4. | Уникальный учетный номер кадастрового квартала, в границах которого расположены здание, сооружение, объект незавершенного строительства | 70:06:0101003 |
| 5. | Адрес здания, сооружения, объекта незавершенного строительства | Российская Федерация, Томская область, район Каргасокский, село Каргасок, улица М.Горького, дом 9 |
| 5.1. | Сведения о местоположении здания, сооружения, объекта незавершенного строительства (при отсутствии адреса) в структурированном в соответствии с федеральной информационной адресной системой виде | - |
| 5.2. | Дополнительные сведения о местоположении | - |
| 6. | Иные сведения | - |

3. Пояснения к сведениям об объекте недвижимости с кадастровым номером 70:06:0101003:1055 :

| | |
|----|---|
| 1. | - |
|----|---|

Описание местоположения зданий, сооружений, объектов незавершенного строительства на земельном участке

**1. Сведения о характерных точках контура объекта недвижимости
с кадастровым номером : 70:06:0101003:1060 :**

Система координат МСК 70, зона 2

Зона № 2

| Обозначение характерных точек контура | Содержатся в Едином государственном реестре недвижимости | | | Определены в ходе выполнения комплексных кадастровых работ | | | Метод опреде ления коор динат | Формулы, примененные для расчета средней квадратической погрешности определения координат характерных точек (Mt), м, с подставленными в такие формулы значениями и итоговые (вычисленные) значения Mt, м |
|---|--|---|---------------|---|----------------|---------------|--|--|
| | Координаты, м | | Ради ус, м | Координаты, м | | Ради ус, м | | |
| | X | Y | R | X | Y | R | | |
| 1 | 2 | 3 | 4 | 5 | 6 | 7 | 8 | 9 |
| н18490 | - | - | - | 639513.95 | 2430306.9 9 | - | Метод спутниковых геодезически х измерений (определени й) | 0.1 |
| н18500 | - | - | - | 639518.99 | 2430308.6 2 | - | Метод спутниковых геодезически х измерений (определени й) | 0.1 |
| н1660 | - | - | - | 639516.58 | 2430314.8 3 | - | Метод спутниковых геодезически х измерений (определени й) | 0.1 |
| н1650 | - | - | - | 639498.38 | 2430308.3 0 | - | Метод спутниковых геодезически х измерений (определени й) | 0.1 |
| н18740 | - | - | - | 639500.37 | 2430301.0 9 | - | Метод спутниковых геодезически х измерений (определени й) | 0.1 |
| н18750 | - | - | - | 639502.61 | 2430301.7 9 | - | Метод спутниковых геодезически х измерений (определени й) | 0.1 |
| н18760 | - | - | - | 639503.47 | 2430300.2 9 | - | Метод спутниковых геодезически х измерений (определени й) | 0.1 |
| н18770 | - | - | - | 639514.76 | 2430304.3 0 | - | Метод спутниковых геодезически х измерений (определени й) | 0.1 |

1. Сведения о характерных точках контура объекта недвижимости с кадастровым номером : 70:06:0101003:1060 :

Система координат МСК 70, зона 2

Зона № 2

| Обозначение характерных точек контура | Содержатся в Едином государственном реестре недвижимости | | | Определены в ходе выполнения комплексных кадастровых работ | | | Метод определения координат | Формулы, примененные для расчета средней квадратической погрешности определения координат характерных точек (Mt), м, с подставленными в такие формулы значениями и итоговые (вычисленные) значения Mt, м |
|---------------------------------------|--|---|-----------|--|------------|-----------|---|--|
| | Координаты, м | | Радиус, м | Координаты, м | | Радиус, м | | |
| | X | Y | R | X | Y | R | | |
| 1 | 2 | 3 | 4 | 5 | 6 | 7 | 8 | 9 |
| н18490 | - | - | - | 639513.95 | 2430306.99 | - | Метод спутниковых геодезических измерений (определений) | 0.1 |

2. Сведения о характеристиках объекта недвижимости с кадастровым номером : 70:06:0101003:1060 :

| № п/п | Наименование характеристики | Значение характеристики |
|-------|---|---|
| 1 | 2 | 3 |
| 1. | Вид объекта недвижимости | здание |
| 2. | Ранее присвоенный государственный учетный номер (инвентарный) здания, сооружения, объекта незавершенного строительства | - |
| 3. | Кадастровый номер земельного участка (земельных участков), в границах которого (которых) расположены здание, сооружение, объект незавершенного строительства | 70:06:0101003:117, 70:06:0101003:663 |
| 4. | Уникальный учетный номер кадастрового квартала, в границах которого расположены здание, сооружение, объект незавершенного строительства | 70:06:0101003 |
| 5. | Адрес здания, сооружения, объекта незавершенного строительства | Российская Федерация, Томская область, район Каргасокский, село Каргасок, улица М.Горького, дом 5 |
| 5.1. | Сведения о местоположении здания, сооружения, объекта незавершенного строительства (при отсутствии адреса) в структурированном в соответствии с федеральной информационной адресной системой виде | - |
| 5.2. | Дополнительные сведения о местоположении | - |
| 6. | Иные сведения | - |

3. Пояснения к сведениям об объекте недвижимости с кадастровым номером 70:06:0101003:1060 :

| | |
|----|---|
| 1. | - |
|----|---|

**Описание местоположения зданий, сооружений,
объектов незавершенного строительства на земельном участке**

**1. Сведения о характерных точках контура объекта недвижимости
с кадастровым номером : 70:06:0101003:1147 :**

Система координат МСК 70, зона 2

Зона № 2

| Обозначение характерных точек контура | Содержатся в Едином государственном реестре недвижимости | | | Определены в ходе выполнения комплексных кадастровых работ | | | Метод опреде ления коор динат | Формулы, примененные для расчета средней квадратической погрешности определения координат характерных точек (Mt), м, с подставленными в такие формулы значениями и итоговые (вычисленные) значения Mt, м |
|---|--|----------|---------------|---|----------------|---------------|--|--|
| | Координаты, м | | Ради ус, м | Координаты, м | | Ради ус, м | | |
| | X | Y | R | X | Y | R | | |
| 1 | 2 | 3 | 4 | 5 | 6 | 7 | 8 | 9 |
| n1878O | - | - | - | 639580.55 | 2430100.0 1 | - | Метод спутниковых геодезически х измерений (определени й) | 0.1 |
| n1879O | - | - | - | 639591.30 | 2430104.1 6 | - | Метод спутниковых геодезически х измерений (определени й) | 0.1 |
| n1880O | - | - | - | 639586.45 | 2430117.2 6 | - | Метод спутниковых геодезически х измерений (определени й) | 0.1 |
| n1881O | - | - | - | 639575.65 | 2430113.5 1 | - | Метод спутниковых геодезически х измерений (определени й) | 0.1 |
| n1878O | - | - | - | 639580.55 | 2430100.0 1 | - | Метод спутниковых геодезически х измерений (определени й) | 0.1 |

**2. Сведения о характеристиках объекта недвижимости
с кадастровым номером : 70:06:0101003:1147 :**

| № п/п | Наименование характеристики | Значение характеристики |
|----------|--|-------------------------|
| 1 | 2 | 3 |
| 1. | Вид объекта недвижимости | здание |
| 2. | Ранее присвоенный государственный учетный номер (инвентарный) здания, сооружения, объекта незавершенного строительства | - |
| 3. | Кадастровый номер земельного участка (земельных участков), в границах которого (которых) расположены здание, сооружение, объект незавершенного строительства | 70:06:0101003:1658 |

2. Сведения о характеристиках объекта недвижимости с кадастровым номером : 70:06:0101003:1147 :

| № п/п | Наименование характеристики | Значение характеристики |
|-------|---|--|
| 1 | 2 | 3 |
| 4. | Уникальный учетный номер кадастрового квартала, в границах которого расположены здание, сооружение, объект незавершенного строительства | 70:06:0101003 |
| 5. | Адрес здания, сооружения, объекта незавершенного строительства | Российская Федерация, Томская область, район Каргасокский, село Каргасок, улица М.Горького, дом 19 |
| 5.1. | Сведения о местоположении здания, сооружения, объекта незавершенного строительства (при отсутствии адреса) в структурированном в соответствии с федеральной информационной адресной системой виде | - |
| 5.2. | Дополнительные сведения о местоположении | - |
| 6. | Иные сведения | - |

3. Пояснения к сведениям об объекте недвижимости с кадастровым номером 70:06:0101003:1147 :

| | |
|----|---|
| 1. | - |
|----|---|

**Описание местоположения зданий, сооружений,
объектов незавершенного строительства на земельном участке**

**1. Сведения о характерных точках контура объекта недвижимости
с кадастровым номером : 70:06:0101003:1151 :**

Система координат МСК 70, зона 2

Зона № 2

| Обозначение характерных точек контура | Содержатся в Едином государственном реестре недвижимости | | | Определены в ходе выполнения комплексных кадастровых работ | | | Метод опреде ления коор динат | Формулы, примененные для расчета средней квадратической погрешности определения координат характерных точек (Mt), м, с подставленными в такие формулы значениями и итоговые (вычисленные) значения Mt, м |
|---|--|---|---------------|---|----------------|---------------|--|--|
| | Координаты, м | | Ради ус, м | Координаты, м | | Ради ус, м | | |
| | X | Y | R | X | Y | R | | |
| 1 | 2 | 3 | 4 | 5 | 6 | 7 | 8 | 9 |
| н18820 | - | - | - | 639812.96 | 2429501.3 9 | - | Метод спутниковых геодезически х измерений (определени й) | 0.1 |
| н18830 | - | - | - | 639821.26 | 2429504.3 4 | - | Метод спутниковых геодезически х измерений (определени й) | 0.1 |
| н18840 | - | - | - | 639819.16 | 2429511.0 4 | - | Метод спутниковых геодезически х измерений (определени й) | 0.1 |
| н18850 | - | - | - | 639810.36 | 2429507.8 9 | - | Метод спутниковых геодезически х измерений (определени й) | 0.1 |
| н18820 | - | - | - | 639812.96 | 2429501.3 9 | - | Метод спутниковых геодезически х измерений (определени й) | 0.1 |

**2. Сведения о характеристиках объекта недвижимости
с кадастровым номером : 70:06:0101003:1151 :**

| № п/п | Наименование характеристики | Значение характеристики |
|-------|--|-------------------------|
| 1 | 2 | 3 |
| 1. | Вид объекта недвижимости | здание |
| 2. | Ранее присвоенный государственный учетный номер (инвентарный) здания, сооружения, объекта незавершенного строительства | - |
| 3. | Кадастровый номер земельного участка (земельных участков), в границах которого (которых) расположены здание, сооружение, объект незавершенного строительства | 70:06:0101003:1780 |

2. Сведения о характеристиках объекта недвижимости с кадастровым номером : 70:06:0101003:1151 :

| № п/п | Наименование характеристики | Значение характеристики |
|-------|---|--|
| 1 | 2 | 3 |
| 4. | Уникальный учетный номер кадастрового квартала, в границах которого расположены здание, сооружение, объект незавершенного строительства | 70:06:0101003 |
| 5. | Адрес здания, сооружения, объекта незавершенного строительства | Российская Федерация, Томская область, район Каргасокский, село Каргасок, улица М.Горького, дом 67 |
| 5.1. | Сведения о местоположении здания, сооружения, объекта незавершенного строительства (при отсутствии адреса) в структурированном в соответствии с федеральной информационной адресной системой виде | - |
| 5.2. | Дополнительные сведения о местоположении | - |
| 6. | Иные сведения | - |

3. Пояснения к сведениям об объекте недвижимости с кадастровым номером 70:06:0101003:1151 :

| | |
|----|---|
| 1. | - |
| | |

Описание местоположения зданий, сооружений, объектов незавершенного строительства на земельном участке

**1. Сведения о характерных точках контура объекта недвижимости
с кадастровым номером : 70:06:0101003:1153 :**

Система координат МСК 70, зона 2

Зона № 2

| Обозначение характерных точек контура | Содержатся в Едином государственном реестре недвижимости | | | Определены в ходе выполнения комплексных кадастровых работ | | | Метод опреде ления коор динат | Формулы, примененные для расчета средней квадратической погрешности определения координат характерных точек (Mt), м, с подставленными в такие формулы значениями и итоговые (вычисленные) значения Mt, м |
|---|--|---|---------------|---|----------------|---------------|--|--|
| | Координаты, м | | Ради ус, м | Координаты, м | | Ради ус, м | | |
| | X | Y | R | X | Y | R | | |
| 1 | 2 | 3 | 4 | 5 | 6 | 7 | 8 | 9 |
| н1886О | - | - | - | 640236.41 | 2428448.0 4 | - | Метод спутниковых геодезически х измерений (определени й) | 0.1 |
| н1887О | - | - | - | 640242.31 | 2428437.0 9 | - | Метод спутниковых геодезически х измерений (определени й) | 0.1 |
| н1888О | - | - | - | 640244.76 | 2428438.0 9 | - | Метод спутниковых геодезически х измерений (определени й) | 0.1 |
| н1889О | - | - | - | 640245.51 | 2428436.8 4 | - | Метод спутниковых геодезически х измерений (определени й) | 0.1 |
| н1890О | - | - | - | 640249.31 | 2428438.8 4 | - | Метод спутниковых геодезически х измерений (определени й) | 0.1 |
| н1891О | - | - | - | 640248.71 | 2428440.2 9 | - | Метод спутниковых геодезически х измерений (определени й) | 0.1 |
| н1892О | - | - | - | 640252.11 | 2428442.0 4 | - | Метод спутниковых геодезически х измерений (определени й) | 0.1 |
| н1893О | - | - | - | 640246.61 | 2428452.7 4 | - | Метод спутниковых геодезически х измерений (определени й) | 0.1 |

1. Сведения о характерных точках контура объекта недвижимости с кадастровым номером : 70:06:0101003:1153 :

Система координат МСК 70, зона 2

Зона № 2

| Обозначение характерных точек контура | Содержатся в Едином государственном реестре недвижимости | | | Определены в ходе выполнения комплексных кадастровых работ | | | Метод определения координат | Формулы, примененные для расчета средней квадратической погрешности определения координат характерных точек (Mt), м, с подставленными в такие формулы значениями и итоговые (вычисленные) значения Mt, м |
|---------------------------------------|--|---|-----------|--|------------|-----------|---|--|
| | Координаты, м | | Радиус, м | Координаты, м | | Радиус, м | | |
| | X | Y | R | X | Y | R | | |
| 1 | 2 | 3 | 4 | 5 | 6 | 7 | 8 | 9 |
| n18860 | - | - | - | 640236.41 | 2428448.04 | - | Метод спутниковых геодезических измерений (определений) | 0.1 |

2. Сведения о характеристиках объекта недвижимости с кадастровым номером : 70:06:0101003:1153 :

| № п/п | Наименование характеристики | Значение характеристики |
|-------|---|--|
| 1 | 2 | 3 |
| 1. | Вид объекта недвижимости | здание |
| 2. | Ранее присвоенный государственный учетный номер (инвентарный) здания, сооружения, объекта незавершенного строительства | - |
| 3. | Кадастровый номер земельного участка (земельных участков), в границах которого (которых) расположены здание, сооружение, объект незавершенного строительства | 70:06:0101003:1841 |
| 4. | Уникальный учетный номер кадастрового квартала, в границах которого расположены здание, сооружение, объект незавершенного строительства | 70:06:0101003 |
| 5. | Адрес здания, сооружения, объекта незавершенного строительства | Российская Федерация, Томская область, район Каргасокский, село Каргасок, улица М.Горького, дом 95 |
| 5.1. | Сведения о местоположении здания, сооружения, объекта незавершенного строительства (при отсутствии адреса) в структурированном в соответствии с федеральной информационной адресной системой виде | - |
| 5.2. | Дополнительные сведения о местоположении | - |
| 6. | Иные сведения | - |

3. Пояснения к сведениям об объекте недвижимости с кадастровым номером 70:06:0101003:1153 :

| | |
|----|---|
| 1. | - |
|----|---|

**Описание местоположения зданий, сооружений,
объектов незавершенного строительства на земельном участке**

**1. Сведения о характерных точках контура объекта недвижимости
с кадастровым номером : 70:06:0101003:1156 :**

Система координат МСК 70, зона 2

Зона № 2

| Обозначение характерных точек контура | Содержатся в Едином государственном реестре недвижимости | | | Определены в ходе выполнения комплексных кадастровых работ | | | Метод опреде ления коор динат | Формулы, примененные для расчета средней квадратической погрешности определения координат характерных точек (Mt), м, с подставленными в такие формулы значениями и итоговые (вычисленные) значения Mt, м |
|---|--|---|---------------|---|----------------|---------------|--|--|
| | Координаты, м | | Ради ус, м | Координаты, м | | Ради ус, м | | |
| | X | Y | R | X | Y | R | | |
| 1 | 2 | 3 | 4 | 5 | 6 | 7 | 8 | 9 |
| н1894О | - | - | - | 639871.78 | 2429322.4 8 | - | Метод спутниковых геодезически х измерений (определени й) | 0.1 |
| н1895О | - | - | - | 639874.81 | 2429317.1 7 | - | Метод спутниковых геодезически х измерений (определени й) | 0.1 |
| н1896О | - | - | - | 639882.47 | 2429321.5 3 | - | Метод спутниковых геодезически х измерений (определени й) | 0.1 |
| н1897О | - | - | - | 639878.65 | 2429328.3 1 | - | Метод спутниковых геодезически х измерений (определени й) | 0.1 |
| н1898О | - | - | - | 639874.71 | 2429335.0 9 | - | Метод спутниковых геодезически х измерений (определени й) | 0.1 |
| н1899О | - | - | - | 639867.33 | 2429330.7 5 | - | Метод спутниковых геодезически х измерений (определени й) | 0.1 |
| н1900О | - | - | - | 639870.87 | 2429324.1 6 | - | Метод спутниковых геодезически х измерений (определени й) | 0.1 |
| н1894О | - | - | - | 639871.78 | 2429322.4 8 | - | Метод спутниковых геодезически х измерений (определени й) | 0.1 |

2. Сведения о характеристиках объекта недвижимости с кадастровым номером : 70:06:0101003:1156 :

| № п/п | Наименование характеристики | Значение характеристики |
|--------------|---|---|
| 1 | 2 | 3 |
| 1. | Вид объекта недвижимости | здание |
| 2. | Ранее присвоенный государственный учетный номер (инвентарный) здания, сооружения, объекта незавершенного строительства | - |
| 3. | Кадастровый номер земельного участка (земельных участков), в границах которого (которых) расположены здание, сооружение, объект незавершенного строительства | 70:06:0101003:102 |
| 4. | Уникальный учетный номер кадастрового квартала, в границах которого расположены здание, сооружение, объект незавершенного строительства | 70:06:0101003 |
| 5. | Адрес здания, сооружения, объекта незавершенного строительства | Российская Федерация, Томская область, район Каргасокский, село Каргасок, улица М.Горького, дом 71а |
| 5.1. | Сведения о местоположении здания, сооружения, объекта незавершенного строительства (при отсутствии адреса) в структурированном в соответствии с федеральной информационной адресной системой виде | - |
| 5.2. | Дополнительные сведения о местоположении | - |
| 6. | Иные сведения | - |

3. Пояснения к сведениям об объекте недвижимости с кадастровым номером 70:06:0101003:1156 :

| | |
|----|---|
| 1. | - |
| | |

Описание местоположения зданий, сооружений, объектов незавершенного строительства на земельном участке

**1. Сведения о характерных точках контура объекта недвижимости
с кадастровым номером : 70:06:0101003:1157 :**

Система координат МСК 70, зона 2

Зона № 2

| Обозначение характерных точек контура | Содержатся в Едином государственном реестре недвижимости | | | Определены в ходе выполнения комплексных кадастровых работ | | | Метод опреде ления коор динат | Формулы, примененные для расчета средней квадратической погрешности определения координат характерных точек (Mt), м, с подставленными в такие формулы значениями и итоговые (вычисленные) значения Mt, м |
|---|--|---|---------------|---|----------------|---------------|--|--|
| | Координаты, м | | Ради ус, м | Координаты, м | | Ради ус, м | | |
| | X | Y | R | X | Y | R | | |
| 1 | 2 | 3 | 4 | 5 | 6 | 7 | 8 | 9 |
| н1901О | - | - | - | 639919.22 | 2429239.7 6 | - | Метод спутниковых геодезически х измерений (определени й) | 0.1 |
| н1902О | - | - | - | 639928.90 | 2429244.2 6 | - | Метод спутниковых геодезически х измерений (определени й) | 0.1 |
| н1903О | - | - | - | 639925.42 | 2429252.1 6 | - | Метод спутниковых геодезически х измерений (определени й) | 0.1 |
| н1904О | - | - | - | 639927.22 | 2429253.0 6 | - | Метод спутниковых геодезически х измерений (определени й) | 0.1 |
| н1905О | - | - | - | 639924.82 | 2429258.3 4 | - | Метод спутниковых геодезически х измерений (определени й) | 0.1 |
| н1906О | - | - | - | 639918.66 | 2429255.6 2 | - | Метод спутниковых геодезически х измерений (определени й) | 0.1 |
| н1907О | - | - | - | 639918.18 | 2429256.7 4 | - | Метод спутниковых геодезически х измерений (определени й) | 0.1 |
| н1908О | - | - | - | 639915.12 | 2429255.3 6 | - | Метод спутниковых геодезически х измерений (определени й) | 0.1 |

1. Сведения о характерных точках контура объекта недвижимости с кадастровым номером : 70:06:0101003:1157 :

Система координат МСК 70, зона 2

Зона № 2

| Обозначение характерных точек контура | Содержатся в Едином государственном реестре недвижимости | | | Определены в ходе выполнения комплексных кадастровых работ | | | Метод определения координат | Формулы, примененные для расчета средней квадратической погрешности определения координат характерных точек (Mt), м, с подставленными в такие формулы значениями и итоговые (вычисленные) значения Mt, м |
|---------------------------------------|--|---|-----------|--|------------|-----------|---|--|
| | Координаты, м | | Радиус, м | Координаты, м | | Радиус, м | | |
| | X | Y | R | X | Y | R | | |
| 1 | 2 | 3 | 4 | 5 | 6 | 7 | 8 | 9 |
| н1909О | - | - | - | 639915.58 | 2429254.36 | - | Метод спутниковых геодезических измерений (определений) | 0.1 |
| н1910О | - | - | - | 639913.12 | 2429252.88 | - | Метод спутниковых геодезических измерений (определений) | 0.1 |
| н1901О | - | - | - | 639919.22 | 2429239.76 | - | Метод спутниковых геодезических измерений (определений) | 0.1 |

2. Сведения о характеристиках объекта недвижимости с кадастровым номером : 70:06:0101003:1157 :

| № п/п | Наименование характеристики | Значение характеристики |
|-------|---|---|
| 1 | 2 | 3 |
| 1. | Вид объекта недвижимости | здание |
| 2. | Ранее присвоенный государственный учетный номер (инвентарный) здания, сооружения, объекта незавершенного строительства | - |
| 3. | Кадастровый номер земельного участка (земельных участков), в границах которого (которых) расположены здание, сооружение, объект незавершенного строительства | 70:06:0101003:84 |
| 4. | Уникальный учетный номер кадастрового квартала, в границах которого расположены здание, сооружение, объект незавершенного строительства | 70:06:0101003 |
| 5. | Адрес здания, сооружения, объекта незавершенного строительства | Российская Федерация, Томская область, район Каргасокский, село Каргасок, улица М.Горького, дом 75а |
| 5.1. | Сведения о местоположении здания, сооружения, объекта незавершенного строительства (при отсутствии адреса) в структурированном в соответствии с федеральной информационной адресной системой виде | - |
| 5.2. | Дополнительные сведения о местоположении | - |
| 6. | Иные сведения | - |

3. Пояснения к сведениям об объекте недвижимости с кадастровым номером 70:06:0101003:1157 :

| | |
|----|---|
| 1. | - |
|----|---|

**Описание местоположения зданий, сооружений,
объектов незавершенного строительства на земельном участке**

**1. Сведения о характерных точках контура объекта недвижимости
с кадастровым номером : 70:06:0101003:1158 :**

Система координат МСК 70, зона 2

Зона № 2

| Обозначение характерных точек контура | Содержатся в Едином государственном реестре недвижимости | | | Определены в ходе выполнения комплексных кадастровых работ | | | Метод опреде ления коор динат | Формулы, примененные для расчета средней квадратической погрешности определения координат характерных точек (Mt), м, с подставленными в такие формулы значениями и итоговые (вычисленные) значения Mt, м |
|---|--|----------|---------------|---|----------------|---------------|--|--|
| | Координаты, м | | Ради ус, м | Координаты, м | | Ради ус, м | | |
| | X | Y | R | X | Y | R | | |
| 1 | 2 | 3 | 4 | 5 | 6 | 7 | 8 | 9 |
| n19110 | - | - | - | 640167.59 | 2428391.5 5 | - | Метод спутниковых геодезически х измерений (определени й) | 0.1 |
| n19120 | - | - | - | 640159.81 | 2428387.4 1 | - | Метод спутниковых геодезически х измерений (определени й) | 0.1 |
| n19130 | - | - | - | 640170.35 | 2428369.6 7 | - | Метод спутниковых геодезически х измерений (определени й) | 0.1 |
| n19140 | - | - | - | 640177.27 | 2428373.5 5 | - | Метод спутниковых геодезически х измерений (определени й) | 0.1 |
| n19110 | - | - | - | 640167.59 | 2428391.5 5 | - | Метод спутниковых геодезически х измерений (определени й) | 0.1 |

**2. Сведения о характеристиках объекта недвижимости
с кадастровым номером : 70:06:0101003:1158 :**

| № п/п | Наименование характеристики | Значение характеристики |
|----------|--|-------------------------|
| 1 | 2 | 3 |
| 1. | Вид объекта недвижимости | здание |
| 2. | Ранее присвоенный государственный учетный номер (инвентарный) здания, сооружения, объекта незавершенного строительства | - |
| 3. | Кадастровый номер земельного участка (земельных участков), в границах которого (которых) расположены здание, сооружение, объект незавершенного строительства | 70:06:0101003:1571 |

2. Сведения о характеристиках объекта недвижимости с кадастровым номером : 70:06:0101003:1158 :

| № п/п | Наименование характеристики | Значение характеристики |
|--------------|---|---|
| 1 | 2 | 3 |
| 4. | Уникальный учетный номер кадастрового квартала, в границах которого расположены здание, сооружение, объект незавершенного строительства | 70:06:0101003 |
| 5. | Адрес здания, сооружения, объекта незавершенного строительства | Российская Федерация, Томская область, район Каргасокский, село Каргасок, улица М.Горького, дом 91г |
| 5.1. | Сведения о местоположении здания, сооружения, объекта незавершенного строительства (при отсутствии адреса) в структурированном в соответствии с федеральной информационной адресной системой виде | - |
| 5.2. | Дополнительные сведения о местоположении | - |
| 6. | Иные сведения | - |

3. Пояснения к сведениям об объекте недвижимости с кадастровым номером 70:06:0101003:1158 :

| | |
|----|---|
| 1. | - |
|----|---|

Описание местоположения зданий, сооружений, объектов незавершенного строительства на земельном участке

1. Сведения о характерных точках контура объекта недвижимости с кадастровым номером : 70:06:0101003:953 :

Система координат МСК 70, зона 2

Зона № 2

| Обозначение характерных точек контура | Содержатся в Едином государственном реестре недвижимости | | | Определены в ходе выполнения комплексных кадастровых работ | | | Метод опреде ления коор динат | Формулы, примененные для расчета средней квадратической погрешности определения координат характерных точек (Mt), м, с подставленными в такие формулы значениями и итоговые (вычисленные) значения Mt, м |
|---|--|---|---------------|---|----------------|---------------|--|--|
| | Координаты, м | | Ради ус, м | Координаты, м | | Ради ус, м | | |
| | X | Y | R | X | Y | R | | |
| 1 | 2 | 3 | 4 | 5 | 6 | 7 | 8 | 9 |
| n19150 | - | - | - | 640174.26 | 2428640.3 1 | - | Метод спутниковых геодезически х измерений (определени й) | 0.1 |
| n19160 | - | - | - | 640170.78 | 2428650.5 5 | - | Метод спутниковых геодезически х измерений (определени й) | 0.1 |
| n19170 | - | - | - | 640160.34 | 2428647.1 3 | - | Метод спутниковых геодезически х измерений (определени й) | 0.1 |
| n19180 | - | - | - | 640163.62 | 2428637.0 9 | - | Метод спутниковых геодезически х измерений (определени й) | 0.1 |
| n19150 | - | - | - | 640174.26 | 2428640.3 1 | - | Метод спутниковых геодезически х измерений (определени й) | 0.1 |

2. Сведения о характеристиках объекта недвижимости с кадастровым номером : 70:06:0101003:953 :

| № п/п | Наименование характеристики | Значение характеристики |
|-------|--|-------------------------|
| 1 | 2 | 3 |
| 1. | Вид объекта недвижимости | здание |
| 2. | Ранее присвоенный государственный учетный номер (инвентарный) здания, сооружения, объекта незавершенного строительства | - |
| 3. | Кадастровый номер земельного участка (земельных участков), в границах которого (которых) расположены здание, сооружение, объект незавершенного строительства | 70:06:0101003:38 |

2. Сведения о характеристиках объекта недвижимости с кадастровым номером : 70:06:0101003:953 :

| № п/п | Наименование характеристики | Значение характеристики |
|-------|---|--|
| 1 | 2 | 3 |
| 4. | Уникальный учетный номер кадастрового квартала, в границах которого расположены здание, сооружение, объект незавершенного строительства | 70:06:0101003 |
| 5. | Адрес здания, сооружения, объекта незавершенного строительства | Российская Федерация, Томская область, район Каргасокский, село Каргасок, улица М.Горького, дом 91 |
| 5.1. | Сведения о местоположении здания, сооружения, объекта незавершенного строительства (при отсутствии адреса) в структурированном в соответствии с федеральной информационной адресной системой виде | - |
| 5.2. | Дополнительные сведения о местоположении | - |
| 6. | Иные сведения | - |

3. Пояснения к сведениям об объекте недвижимости с кадастровым номером 70:06:0101003:953 :

| | |
|----|---|
| 1. | - |
|----|---|

**Описание местоположения зданий, сооружений,
объектов незавершенного строительства на земельном участке**

**1. Сведения о характерных точках контура объекта недвижимости
с кадастровым номером : 70:06:0101003:840 :**

Система координат МСК 70, зона 2

Зона № 2

| Обозначение характерных точек контура | Содержатся в Едином государственном реестре недвижимости | | | Определены в ходе выполнения комплексных кадастровых работ | | | Метод опреде ления коор динат | Формулы, примененные для расчета средней квадратической погрешности определения координат характерных точек (Mt), м, с подставленными в такие формулы значениями и итоговые (вычисленные) значения Mt, м |
|---|--|----------|---------------|---|----------------|---------------|--|--|
| | Координаты, м | | Ради ус, м | Координаты, м | | Ради ус, м | | |
| | X | Y | R | X | Y | R | | |
| 1 | 2 | 3 | 4 | 5 | 6 | 7 | 8 | 9 |
| n19190 | - | - | - | 640285.35 | 2428229.8 9 | - | Метод спутниковых геодезически х измерений (определени й) | 0.1 |
| n19200 | - | - | - | 640271.75 | 2428251.0 4 | - | Метод спутниковых геодезически х измерений (определени й) | 0.1 |
| n19210 | - | - | - | 640251.25 | 2428237.3 9 | - | Метод спутниковых геодезически х измерений (определени й) | 0.1 |
| n19220 | - | - | - | 640265.10 | 2428216.3 9 | - | Метод спутниковых геодезически х измерений (определени й) | 0.1 |
| n19190 | - | - | - | 640285.35 | 2428229.8 9 | - | Метод спутниковых геодезически х измерений (определени й) | 0.1 |

**2. Сведения о характеристиках объекта недвижимости
с кадастровым номером : 70:06:0101003:840 :**

| № п/п | Наименование характеристики | Значение характеристики |
|----------|--|-------------------------|
| 1 | 2 | 3 |
| 1. | Вид объекта недвижимости | здание |
| 2. | Ранее присвоенный государственный учетный номер (инвентарный) здания, сооружения, объекта незавершенного строительства | - |
| 3. | Кадастровый номер земельного участка (земельных участков), в границах которого (которых) расположены здание, сооружение, объект незавершенного строительства | 70:06:0101003:76 |

2. Сведения о характеристиках объекта недвижимости с кадастровым номером : 70:06:0101003:840 :

| № п/п | Наименование характеристики | Значение характеристики |
|-------|---|---|
| 1 | 2 | 3 |
| 4. | Уникальный учетный номер кадастрового квартала, в границах которого расположены здание, сооружение, объект незавершенного строительства | 70:06:0101003 |
| 5. | Адрес здания, сооружения, объекта незавершенного строительства | Российская Федерация, Томская область, район Каргасокский, село Каргасок, улица М.Горького, дом 916 |
| 5.1. | Сведения о местоположении здания, сооружения, объекта незавершенного строительства (при отсутствии адреса) в структурированном в соответствии с федеральной информационной адресной системой виде | - |
| 5.2. | Дополнительные сведения о местоположении | - |
| 6. | Иные сведения | - |

3. Пояснения к сведениям об объекте недвижимости с кадастровым номером 70:06:0101003:840 :

| | |
|----|---|
| 1. | - |
| | |

Описание местоположения зданий, сооружений, объектов незавершенного строительства на земельном участке

**1. Сведения о характерных точках контура объекта недвижимости
с кадастровым номером : 70:06:0101003:700 :**

Система координат МСК 70, зона 2

Зона № 2

| Обозначение характерных точек контура | Содержатся в Едином государственном реестре недвижимости | | | Определены в ходе выполнения комплексных кадастровых работ | | | Метод опреде ления коор динат | Формулы, примененные для расчета средней квадратической погрешности определения координат характерных точек (Mt), м, с подставленными в такие формулы значениями и итоговые (вычисленные) значения Mt, м |
|---|--|---|---------------|---|----------------|---------------|--|--|
| | Координаты, м | | Ради ус, м | Координаты, м | | Ради ус, м | | |
| | X | Y | R | X | Y | R | | |
| 1 | 2 | 3 | 4 | 5 | 6 | 7 | 8 | 9 |
| н19230 | - | - | - | 639693.34 | 2429851.7 9 | - | Метод спутниковых геодезически х измерений (определени й) | 0.1 |
| н19240 | - | - | - | 639691.44 | 2429856.6 3 | - | Метод спутниковых геодезически х измерений (определени й) | 0.1 |
| н19250 | - | - | - | 639682.12 | 2429853.0 9 | - | Метод спутниковых геодезически х измерений (определени й) | 0.1 |
| н19260 | - | - | - | 639684.16 | 2429848.2 9 | - | Метод спутниковых геодезически х измерений (определени й) | 0.1 |
| н19230 | - | - | - | 639693.34 | 2429851.7 9 | - | Метод спутниковых геодезически х измерений (определени й) | 0.1 |

**2. Сведения о характеристиках объекта недвижимости
с кадастровым номером : 70:06:0101003:700 :**

| № п/п | Наименование характеристики | Значение характеристики |
|-------|--|-------------------------|
| 1 | 2 | 3 |
| 1. | Вид объекта недвижимости | здание |
| 2. | Ранее присвоенный государственный учетный номер (инвентарный) здания, сооружения, объекта незавершенного строительства | - |
| 3. | Кадастровый номер земельного участка (земельных участков), в границах которого (которых) расположены здание, сооружение, объект незавершенного строительства | 70:06:0101003:550 |

2. Сведения о характеристиках объекта недвижимости с кадастровым номером : 70:06:0101003:700 :

| № п/п | Наименование характеристики | Значение характеристики |
|-------|---|--|
| 1 | 2 | 3 |
| 4. | Уникальный учетный номер кадастрового квартала, в границах которого расположены здание, сооружение, объект незавершенного строительства | 70:06:0101003 |
| 5. | Адрес здания, сооружения, объекта незавершенного строительства | Российская Федерация, Томская область, район Каргасокский, село Каргасок, улица М.Горького, дом 39 |
| 5.1. | Сведения о местоположении здания, сооружения, объекта незавершенного строительства (при отсутствии адреса) в структурированном в соответствии с федеральной информационной адресной системой виде | - |
| 5.2. | Дополнительные сведения о местоположении | - |
| 6. | Иные сведения | - |

3. Пояснения к сведениям об объекте недвижимости с кадастровым номером 70:06:0101003:700 :

| | |
|----|---|
| 1. | - |
| | |

Описание местоположения зданий, сооружений, объектов незавершенного строительства на земельном участке

1. Сведения о характерных точках контура объекта недвижимости с кадастровым номером : 70:06:0101003:702 :

Система координат МСК 70, зона 2

Зона № 2

| Обозначение характерных точек контура | Содержатся в Едином государственном реестре недвижимости | | | Определены в ходе выполнения комплексных кадастровых работ | | | Метод опреде ления коор динат | Формулы, примененные для расчета средней квадратической погрешности определения координат характерных точек (Mt), м, с подставленными в такие формулы значениями и итоговые (вычисленные) значения Mt, м |
|---|--|---|---------------|---|----------------|---------------|--|--|
| | Координаты, м | | Ради ус, м | Координаты, м | | Ради ус, м | | |
| | X | Y | R | X | Y | R | | |
| 1 | 2 | 3 | 4 | 5 | 6 | 7 | 8 | 9 |
| н19270 | - | - | - | 639743.52 | 2429660.6 2 | - | Метод спутниковых геодезически х измерений (определени й) | 0.1 |
| н19280 | - | - | - | 639732.80 | 2429656.2 2 | - | Метод спутниковых геодезически х измерений (определени й) | 0.1 |
| н19290 | - | - | - | 639736.52 | 2429647.2 6 | - | Метод спутниковых геодезически х измерений (определени й) | 0.1 |
| н19300 | - | - | - | 639746.68 | 2429651.3 2 | - | Метод спутниковых геодезически х измерений (определени й) | 0.1 |
| н19270 | - | - | - | 639743.52 | 2429660.6 2 | - | Метод спутниковых геодезически х измерений (определени й) | 0.1 |

2. Сведения о характеристиках объекта недвижимости с кадастровым номером : 70:06:0101003:702 :

| № п/п | Наименование характеристики | Значение характеристики |
|-------|--|-------------------------|
| 1 | 2 | 3 |
| 1. | Вид объекта недвижимости | здание |
| 2. | Ранее присвоенный государственный учетный номер (инвентарный) здания, сооружения, объекта незавершенного строительства | - |
| 3. | Кадастровый номер земельного участка (земельных участков), в границах которого (которых) расположены здание, сооружение, объект незавершенного строительства | 70:06:0101003:86 |

2. Сведения о характеристиках объекта недвижимости с кадастровым номером : 70:06:0101003:702 :

| № п/п | Наименование характеристики | Значение характеристики |
|-------|---|--|
| 1 | 2 | 3 |
| 4. | Уникальный учетный номер кадастрового квартала, в границах которого расположены здание, сооружение, объект незавершенного строительства | 70:06:0101003 |
| 5. | Адрес здания, сооружения, объекта незавершенного строительства | Российская Федерация, Томская область, район Каргасокский, село Каргасок, улица М.Горького, дом 55 |
| 5.1. | Сведения о местоположении здания, сооружения, объекта незавершенного строительства (при отсутствии адреса) в структурированном в соответствии с федеральной информационной адресной системой виде | - |
| 5.2. | Дополнительные сведения о местоположении | - |
| 6. | Иные сведения | - |

3. Пояснения к сведениям об объекте недвижимости с кадастровым номером 70:06:0101003:702 :

| | |
|----|---|
| 1. | - |
|----|---|

Описание местоположения зданий, сооружений, объектов незавершенного строительства на земельном участке

1. Сведения о характерных точках контура объекта недвижимости с кадастровым номером : 70:06:0101003:704 :

Система координат МСК 70, зона 2

Зона № 2

| Обозначение характерных точек контура | Содержатся в Едином государственном реестре недвижимости | | | Определены в ходе выполнения комплексных кадастровых работ | | | Метод определения координат | Формулы, примененные для расчета средней квадратической погрешности определения координат характерных точек (Mt), м, с подставленными в такие формулы значениями и итоговые (вычисленные) значения Mt, м |
|---------------------------------------|--|---|-----------|--|------------|-----------|---|--|
| | Координаты, м | | Радиус, м | Координаты, м | | Радиус, м | | |
| | X | Y | R | X | Y | R | | |
| 1 | 2 | 3 | 4 | 5 | 6 | 7 | 8 | 9 |
| н1931О | - | - | - | 639738.48 | 2429703.06 | - | Метод спутниковых геодезических измерений (определений) | 0.1 |
| н1932О | - | - | - | 639747.00 | 2429705.92 | - | Метод спутниковых геодезических измерений (определений) | 0.1 |
| н59О | - | - | - | 639744.04 | 2429715.30 | - | Метод спутниковых геодезических измерений (определений) | 0.1 |
| н60О | - | - | - | 639736.25 | 2429712.71 | - | Метод спутниковых геодезических измерений (определений) | 0.1 |
| н1933О | - | - | - | 639735.28 | 2429712.36 | - | Метод спутниковых геодезических измерений (определений) | 0.1 |
| н1931О | - | - | - | 639738.48 | 2429703.06 | - | Метод спутниковых геодезических измерений (определений) | 0.1 |

2. Сведения о характеристиках объекта недвижимости с кадастровым номером : 70:06:0101003:704 :

| № п/п | Наименование характеристики | Значение характеристики |
|-------|--|-------------------------|
| 1 | 2 | 3 |
| 1. | Вид объекта недвижимости | здание |
| 2. | Ранее присвоенный государственный учетный номер (инвентарный) здания, сооружения, объекта незавершенного строительства | - |

2. Сведения о характеристиках объекта недвижимости с кадастровым номером : 70:06:0101003:704 :

| № п/п | Наименование характеристики | Значение характеристики |
|--------------|---|--|
| 1 | 2 | 3 |
| 3. | Кадастровый номер земельного участка (земельных участков), в границах которого (которых) расположены здание, сооружение, объект незавершенного строительства | 70:06:0101003:616 |
| 4. | Уникальный учетный номер кадастрового квартала, в границах которого расположены здание, сооружение, объект незавершенного строительства | 70:06:0101003 |
| 5. | Адрес здания, сооружения, объекта незавершенного строительства | Российская Федерация, Томская область, район Каргасокский, село Каргасок, улица М.Горького, дом 51 |
| 5.1. | Сведения о местоположении здания, сооружения, объекта незавершенного строительства (при отсутствии адреса) в структурированном в соответствии с федеральной информационной адресной системой виде | - |
| 5.2. | Дополнительные сведения о местоположении | - |
| 6. | Иные сведения | - |

3. Пояснения к сведениям об объекте недвижимости с кадастровым номером 70:06:0101003:704 :

| | |
|----|---|
| 1. | - |
|----|---|

Описание местоположения зданий, сооружений, объектов незавершенного строительства на земельном участке

1. Сведения о характерных точках контура объекта недвижимости с кадастровым номером : 70:06:0101003:705 :

Система координат МСК 70, зона 2

Зона № 2

| Обозначение характерных точек контура | Содержатся в Едином государственном реестре недвижимости | | | Определены в ходе выполнения комплексных кадастровых работ | | | Метод определения координат | Формулы, примененные для расчета средней квадратической погрешности определения координат характерных точек (Mt), м, с подставленными в такие формулы значениями и итоговые (вычисленные) значения Mt, м |
|---------------------------------------|--|---|-----------|--|------------|-----------|---|--|
| | Координаты, м | | Радиус, м | Координаты, м | | Радиус, м | | |
| | X | Y | R | X | Y | R | | |
| 1 | 2 | 3 | 4 | 5 | 6 | 7 | 8 | 9 |
| н19340 | - | - | - | 639702.97 | 2429789.00 | - | Метод спутниковых геодезических измерений (определений) | 0.1 |
| н19350 | - | - | - | 639703.02 | 2429789.05 | - | Метод спутниковых геодезических измерений (определений) | 0.1 |
| н19360 | - | - | - | 639713.27 | 2429792.70 | - | Метод спутниковых геодезических измерений (определений) | 0.1 |
| н19370 | - | - | - | 639708.92 | 2429803.50 | - | Метод спутниковых геодезических измерений (определений) | 0.1 |
| н19380 | - | - | - | 639699.02 | 2429799.55 | - | Метод спутниковых геодезических измерений (определений) | 0.1 |
| н19340 | - | - | - | 639702.97 | 2429789.00 | - | Метод спутниковых геодезических измерений (определений) | 0.1 |

2. Сведения о характеристиках объекта недвижимости с кадастровым номером : 70:06:0101003:705 :

| № п/п | Наименование характеристики | Значение характеристики |
|-------|--|-------------------------|
| 1 | 2 | 3 |
| 1. | Вид объекта недвижимости | здание |
| 2. | Ранее присвоенный государственный учетный номер (инвентарный) здания, сооружения, объекта незавершенного строительства | - |

2. Сведения о характеристиках объекта недвижимости с кадастровым номером : 70:06:0101003:705 :

| № п/п | Наименование характеристики | Значение характеристики |
|-------|---|--|
| 1 | 2 | 3 |
| 3. | Кадастровый номер земельного участка (земельных участков), в границах которого (которых) расположены здание, сооружение, объект незавершенного строительства | 70:06:0101003:261 |
| 4. | Уникальный учетный номер кадастрового квартала, в границах которого расположены здание, сооружение, объект незавершенного строительства | 70:06:0101003 |
| 5. | Адрес здания, сооружения, объекта незавершенного строительства | Российская Федерация, Томская область, район Каргасокский, село Каргасок, улица М.Горького, дом 43 |
| 5.1. | Сведения о местоположении здания, сооружения, объекта незавершенного строительства (при отсутствии адреса) в структурированном в соответствии с федеральной информационной адресной системой виде | - |
| 5.2. | Дополнительные сведения о местоположении | - |
| 6. | Иные сведения | - |

3. Пояснения к сведениям об объекте недвижимости с кадастровым номером 70:06:0101003:705 :

| | |
|----|---|
| 1. | - |
|----|---|

Описание местоположения зданий, сооружений, объектов незавершенного строительства на земельном участке

**1. Сведения о характерных точках контура объекта недвижимости
с кадастровым номером : 70:06:0101003:706 :**

Система координат МСК 70, зона 2

Зона № 2

| Обозначение характерных точек контура | Содержатся в Едином государственном реестре недвижимости | | | Определены в ходе выполнения комплексных кадастровых работ | | | Метод опреде ления коор динат | Формулы, примененные для расчета средней квадратической погрешности определения координат характерных точек (Mt), м, с подставленными в такие формулы значениями и итоговые (вычисленные) значения Mt, м |
|---|--|---|---------------|---|----------------|---------------|--|--|
| | Координаты, м | | Ради ус, м | Координаты, м | | Ради ус, м | | |
| | X | Y | R | X | Y | R | | |
| 1 | 2 | 3 | 4 | 5 | 6 | 7 | 8 | 9 |
| н19390 | - | - | - | 639731.27 | 2429748.8 9 | - | Метод спутниковых геодезически х измерений (определени й) | 0.1 |
| н19400 | - | - | - | 639724.52 | 2429746.1 4 | - | Метод спутниковых геодезически х измерений (определени й) | 0.1 |
| н19410 | - | - | - | 639728.86 | 2429736.2 9 | - | Метод спутниковых геодезически х измерений (определени й) | 0.1 |
| н19420 | - | - | - | 639735.34 | 2429739.3 3 | - | Метод спутниковых геодезически х измерений (определени й) | 0.1 |
| н19390 | - | - | - | 639731.27 | 2429748.8 9 | - | Метод спутниковых геодезически х измерений (определени й) | 0.1 |

**2. Сведения о характеристиках объекта недвижимости
с кадастровым номером : 70:06:0101003:706 :**

| № п/п | Наименование характеристики | Значение характеристики |
|-------|--|-------------------------|
| 1 | 2 | 3 |
| 1. | Вид объекта недвижимости | здание |
| 2. | Ранее присвоенный государственный учетный номер (инвентарный) здания, сооружения, объекта незавершенного строительства | - |
| 3. | Кадастровый номер земельного участка (земельных участков), в границах которого (которых) расположены здание, сооружение, объект незавершенного строительства | 70:06:0101003:262 |

2. Сведения о характеристиках объекта недвижимости с кадастровым номером : 70:06:0101003:706 :

| № п/п | Наименование характеристики | Значение характеристики |
|-------|---|--|
| 1 | 2 | 3 |
| 4. | Уникальный учетный номер кадастрового квартала, в границах которого расположены здание, сооружение, объект незавершенного строительства | 70:06:0101003 |
| 5. | Адрес здания, сооружения, объекта незавершенного строительства | Российская Федерация, Томская область, район Каргасокский, село Каргасок, улица М.Горького, дом 47 |
| 5.1. | Сведения о местоположении здания, сооружения, объекта незавершенного строительства (при отсутствии адреса) в структурированном в соответствии с федеральной информационной адресной системой виде | - |
| 5.2. | Дополнительные сведения о местоположении | - |
| 6. | Иные сведения | - |

3. Пояснения к сведениям об объекте недвижимости с кадастровым номером 70:06:0101003:706 :

| | |
|----|---|
| 1. | - |
|----|---|

Описание местоположения зданий, сооружений, объектов незавершенного строительства на земельном участке

1. Сведения о характерных точках контура объекта недвижимости с кадастровым номером : 70:06:0101003:708 :

Система координат МСК 70, зона 2

Зона № 2

| Обозначение характерных точек контура | Содержатся в Едином государственном реестре недвижимости | | | Определены в ходе выполнения комплексных кадастровых работ | | | Метод опреде ления коор динат | Формулы, примененные для расчета средней квадратической погрешности определения координат характерных точек (Mt), м, с подставленными в такие формулы значениями и итоговые (вычисленные) значения Mt, м |
|---|--|---|---------------|---|----------------|---------------|--|--|
| | Координаты, м | | Ради ус, м | Координаты, м | | Ради ус, м | | |
| | X | Y | R | X | Y | R | | |
| 1 | 2 | 3 | 4 | 5 | 6 | 7 | 8 | 9 |
| н19430 | - | - | - | 639507.77 | 2430285.2 9 | - | Метод спутниковых геодезически х измерений (определени й) | 0.1 |
| н19440 | - | - | - | 639520.17 | 2430290.6 9 | - | Метод спутниковых геодезически х измерений (определени й) | 0.1 |
| н19450 | - | - | - | 639516.27 | 2430298.9 4 | - | Метод спутниковых геодезически х измерений (определени й) | 0.1 |
| н19460 | - | - | - | 639503.97 | 2430293.7 4 | - | Метод спутниковых геодезически х измерений (определени й) | 0.1 |
| н19430 | - | - | - | 639507.77 | 2430285.2 9 | - | Метод спутниковых геодезически х измерений (определени й) | 0.1 |

2. Сведения о характеристиках объекта недвижимости с кадастровым номером : 70:06:0101003:708 :

| № п/п | Наименование характеристики | Значение характеристики |
|-------|--|-------------------------|
| 1 | 2 | 3 |
| 1. | Вид объекта недвижимости | здание |
| 2. | Ранее присвоенный государственный учетный номер (инвентарный) здания, сооружения, объекта незавершенного строительства | - |
| 3. | Кадастровый номер земельного участка (земельных участков), в границах которого (которых) расположены здание, сооружение, объект незавершенного строительства | 70:06:0101003:269 |

2. Сведения о характеристиках объекта недвижимости с кадастровым номером : 70:06:0101003:708 :

| № п/п | Наименование характеристики | Значение характеристики |
|-------|---|---|
| 1 | 2 | 3 |
| 4. | Уникальный учетный номер кадастрового квартала, в границах которого расположены здание, сооружение, объект незавершенного строительства | 70:06:0101003 |
| 5. | Адрес здания, сооружения, объекта незавершенного строительства | Российская Федерация, Томская область, район Каргасокский, село Каргасок, улица М.Горького, дом 7 |
| 5.1. | Сведения о местоположении здания, сооружения, объекта незавершенного строительства (при отсутствии адреса) в структурированном в соответствии с федеральной информационной адресной системой виде | - |
| 5.2. | Дополнительные сведения о местоположении | - |
| 6. | Иные сведения | - |

3. Пояснения к сведениям об объекте недвижимости с кадастровым номером 70:06:0101003:708 :

| | |
|----|---|
| 1. | - |
| | |

**Описание местоположения зданий, сооружений,
объектов незавершенного строительства на земельном участке**

**1. Сведения о характерных точках контура объекта недвижимости
с кадастровым номером : 70:06:0101003:815 :**

Система координат МСК 70, зона 2

Зона № 2

| Обозначение характерных точек контура | Содержатся в Едином государственном реестре недвижимости | | | Определены в ходе выполнения комплексных кадастровых работ | | | Метод опреде ления коор динат | Формулы, примененные для расчета средней квадратической погрешности определения координат характерных точек (Mt), м, с подставленными в такие формулы значениями и итоговые (вычисленные) значения Mt, м |
|---|--|----------|---------------|---|----------------|---------------|--|--|
| | Координаты, м | | Ради ус, м | Координаты, м | | Ради ус, м | | |
| | X | Y | R | X | Y | R | | |
| 1 | 2 | 3 | 4 | 5 | 6 | 7 | 8 | 9 |
| н1947О | - | - | - | 639491.78 | 2430320.6 9 | - | Метод спутниковых геодезически х измерений (определени й) | 0.1 |
| н1948О | - | - | - | 639501.88 | 2430322.6 4 | - | Метод спутниковых геодезически х измерений (определени й) | 0.1 |
| н170О | - | - | - | 639499.43 | 2430334.2 0 | - | Метод спутниковых геодезически х измерений (определени й) | 0.1 |
| н171О | - | - | - | 639489.08 | 2430331.7 0 | - | Метод спутниковых геодезически х измерений (определени й) | 0.1 |
| н172О | - | - | - | 639489.78 | 2430329.6 0 | - | Метод спутниковых геодезически х измерений (определени й) | 0.1 |
| н1947О | - | - | - | 639491.78 | 2430320.6 9 | - | Метод спутниковых геодезически х измерений (определени й) | 0.1 |

**2. Сведения о характеристиках объекта недвижимости
с кадастровым номером : 70:06:0101003:815 :**

| № п/п | Наименование характеристики | Значение характеристики |
|----------|--|-------------------------|
| 1 | 2 | 3 |
| 1. | Вид объекта недвижимости | здание |
| 2. | Ранее присвоенный государственный учетный номер (инвентарный) здания, сооружения, объекта незавершенного строительства | - |

2. Сведения о характеристиках объекта недвижимости с кадастровым номером : 70:06:0101003:815 :

| № п/п | Наименование характеристики | Значение характеристики |
|--------------|---|---|
| 1 | 2 | 3 |
| 3. | Кадастровый номер земельного участка (земельных участков), в границах которого (которых) расположены здание, сооружение, объект незавершенного строительства | 70:06:0101003:117 |
| 4. | Уникальный учетный номер кадастрового квартала, в границах которого расположены здание, сооружение, объект незавершенного строительства | 70:06:0101003 |
| 5. | Адрес здания, сооружения, объекта незавершенного строительства | Российская Федерация, Томская область, район Каргасокский, село Каргасок, улица М.Горького, дом 3 |
| 5.1. | Сведения о местоположении здания, сооружения, объекта незавершенного строительства (при отсутствии адреса) в структурированном в соответствии с федеральной информационной адресной системой виде | - |
| 5.2. | Дополнительные сведения о местоположении | - |
| 6. | Иные сведения | - |

3. Пояснения к сведениям об объекте недвижимости с кадастровым номером 70:06:0101003:815 :

| | |
|----|---|
| 1. | - |
|----|---|

Описание местоположения зданий, сооружений, объектов незавершенного строительства на земельном участке

**1. Сведения о характерных точках контура объекта недвижимости
с кадастровым номером : 70:06:0101003:817 :**

Система координат МСК 70, зона 2

Зона № 2

| Обозначение характерных точек контура | Содержатся в Едином государственном реестре недвижимости | | | Определены в ходе выполнения комплексных кадастровых работ | | | Метод опреде ления коор динат | Формулы, примененные для расчета средней квадратической погрешности определения координат характерных точек (Mt), м, с подставленными в такие формулы значениями и итоговые (вычисленные) значения Mt, м |
|---|--|---|---------------|---|----------------|---------------|--|--|
| | Координаты, м | | Ради ус, м | Координаты, м | | Ради ус, м | | |
| | X | Y | R | X | Y | R | | |
| 1 | 2 | 3 | 4 | 5 | 6 | 7 | 8 | 9 |
| н19490 | - | - | - | 639533.13 | 2430232.4 9 | - | Метод спутниковых геодезически х измерений (определени й) | 0.1 |
| н19500 | - | - | - | 639536.68 | 2430224.4 9 | - | Метод спутниковых геодезически х измерений (определени й) | 0.1 |
| н19510 | - | - | - | 639544.23 | 2430227.4 9 | - | Метод спутниковых геодезически х измерений (определени й) | 0.1 |
| н19520 | - | - | - | 639541.38 | 2430235.4 9 | - | Метод спутниковых геодезически х измерений (определени й) | 0.1 |
| н19490 | - | - | - | 639533.13 | 2430232.4 9 | - | Метод спутниковых геодезически х измерений (определени й) | 0.1 |

**2. Сведения о характеристиках объекта недвижимости
с кадастровым номером : 70:06:0101003:817 :**

| № п/п | Наименование характеристики | Значение характеристики |
|-------|--|-------------------------|
| 1 | 2 | 3 |
| 1. | Вид объекта недвижимости | здание |
| 2. | Ранее присвоенный государственный учетный номер (инвентарный) здания, сооружения, объекта незавершенного строительства | - |
| 3. | Кадастровый номер земельного участка (земельных участков), в границах которого (которых) расположены здание, сооружение, объект незавершенного строительства | 70:06:0101003:1880 |

2. Сведения о характеристиках объекта недвижимости с кадастровым номером : 70:06:0101003:817 :

| № п/п | Наименование характеристики | Значение характеристики |
|-------|---|--|
| 1 | 2 | 3 |
| 4. | Уникальный учетный номер кадастрового квартала, в границах которого расположены здание, сооружение, объект незавершенного строительства | 70:06:0101003 |
| 5. | Адрес здания, сооружения, объекта незавершенного строительства | Российская Федерация, Томская область, район Каргасокский, село Каргасок, улица М.Горького, дом 11 |
| 5.1. | Сведения о местоположении здания, сооружения, объекта незавершенного строительства (при отсутствии адреса) в структурированном в соответствии с федеральной информационной адресной системой виде | - |
| 5.2. | Дополнительные сведения о местоположении | - |
| 6. | Иные сведения | - |

3. Пояснения к сведениям об объекте недвижимости с кадастровым номером 70:06:0101003:817 :

| | |
|----|---|
| 1. | - |
|----|---|

**Описание местоположения зданий, сооружений,
объектов незавершенного строительства на земельном участке**

**1. Сведения о характерных точках контура объекта недвижимости
с кадастровым номером : 70:06:0101003:824 :**

Система координат МСК 70, зона 2

Зона № 2

| Обозначение характерных точек контура | Содержатся в Едином государственном реестре недвижимости | | | Определены в ходе выполнения комплексных кадастровых работ | | | Метод опреде ления коор динат | Формулы, примененные для расчета средней квадратической погрешности определения координат характерных точек (Mt), м, с подставленными в такие формулы значениями и итоговые (вычисленные) значения Mt, м |
|---|--|---|---------------|---|----------------|---------------|--|--|
| | Координаты, м | | Ради ус, м | Координаты, м | | Ради ус, м | | |
| | X | Y | R | X | Y | R | | |
| 1 | 2 | 3 | 4 | 5 | 6 | 7 | 8 | 9 |
| н19530 | - | - | - | 639744.81 | 2429722.4 2 | - | Метод спутниковых геодезически х измерений (определени й) | 0.1 |
| н19540 | - | - | - | 639746.91 | 2429723.3 6 | - | Метод спутниковых геодезически х измерений (определени й) | 0.1 |
| н19550 | - | - | - | 639746.37 | 2429724.7 6 | - | Метод спутниковых геодезически х измерений (определени й) | 0.1 |
| н19560 | - | - | - | 639745.49 | 2429724.6 4 | - | Метод спутниковых геодезически х измерений (определени й) | 0.1 |
| н19570 | - | - | - | 639744.73 | 2429725.9 4 | - | Метод спутниковых геодезически х измерений (определени й) | 0.1 |
| н19580 | - | - | - | 639735.25 | 2429722.3 4 | - | Метод спутниковых геодезически х измерений (определени й) | 0.1 |
| н19590 | - | - | - | 639737.01 | 2429717.9 0 | - | Метод спутниковых геодезически х измерений (определени й) | 0.1 |
| н19600 | - | - | - | 639745.27 | 2429720.8 4 | - | Метод спутниковых геодезически х измерений (определени й) | 0.1 |

1. Сведения о характерных точках контура объекта недвижимости с кадастровым номером : 70:06:0101003:824 :

Система координат МСК 70, зона 2

Зона № 2

| Обозначение характерных точек контура | Содержатся в Едином государственном реестре недвижимости | | | Определены в ходе выполнения комплексных кадастровых работ | | | Метод определения координат | Формулы, примененные для расчета средней квадратической погрешности определения координат характерных точек (Mt), м, с подставленными в такие формулы значениями и итоговые (вычисленные) значения Mt, м |
|---------------------------------------|--|---|-----------|--|------------|-----------|---|--|
| | Координаты, м | | Радиус, м | Координаты, м | | Радиус, м | | |
| | X | Y | R | X | Y | R | | |
| 1 | 2 | 3 | 4 | 5 | 6 | 7 | 8 | 9 |
| n1953O | - | - | - | 639744.81 | 2429722.42 | - | Метод спутниковых геодезических измерений (определений) | 0.1 |

2. Сведения о характеристиках объекта недвижимости с кадастровым номером : 70:06:0101003:824 :

| № п/п | Наименование характеристики | Значение характеристики |
|-------|---|--|
| 1 | 2 | 3 |
| 1. | Вид объекта недвижимости | здание |
| 2. | Ранее присвоенный государственный учетный номер (инвентарный) здания, сооружения, объекта незавершенного строительства | - |
| 3. | Кадастровый номер земельного участка (земельных участков), в границах которого (которых) расположены здание, сооружение, объект незавершенного строительства | 70:06:0101003:40 |
| 4. | Уникальный учетный номер кадастрового квартала, в границах которого расположены здание, сооружение, объект незавершенного строительства | 70:06:0101003 |
| 5. | Адрес здания, сооружения, объекта незавершенного строительства | Российская Федерация, Томская область, район Каргасокский, село Каргасок, улица М.Горького, дом 49 |
| 5.1. | Сведения о местоположении здания, сооружения, объекта незавершенного строительства (при отсутствии адреса) в структурированном в соответствии с федеральной информационной адресной системой виде | - |
| 5.2. | Дополнительные сведения о местоположении | - |
| 6. | Иные сведения | - |

3. Пояснения к сведениям об объекте недвижимости с кадастровым номером 70:06:0101003:824 :

| | |
|----|---|
| 1. | - |
|----|---|

Описание местоположения зданий, сооружений, объектов незавершенного строительства на земельном участке

**1. Сведения о характерных точках контура объекта недвижимости
с кадастровым номером : 70:06:0101003:832 :**

Система координат МСК 70, зона 2

Зона № 2

| Обозначение характерных точек контура | Содержатся в Едином государственном реестре недвижимости | | | Определены в ходе выполнения комплексных кадастровых работ | | | Метод опреде ления коор динат | Формулы, примененные для расчета средней квадратической погрешности определения координат характерных точек (Mt), м, с подставленными в такие формулы значениями и итоговые (вычисленные) значения Mt, м |
|---|--|---|---------------|---|----------------|---------------|--|--|
| | Координаты, м | | Ради ус, м | Координаты, м | | Ради ус, м | | |
| | X | Y | R | X | Y | R | | |
| 1 | 2 | 3 | 4 | 5 | 6 | 7 | 8 | 9 |
| h1961O | - | - | - | 639607.59 | 2429979.5 7 | - | Метод спутниковых геодезически х измерений (определени й) | 0.1 |
| h1962O | - | - | - | 639601.33 | 2429977.4 7 | - | Метод спутниковых геодезически х измерений (определени й) | 0.1 |
| h1963O | - | - | - | 639602.89 | 2429973.5 9 | - | Метод спутниковых геодезически х измерений (определени й) | 0.1 |
| h1964O | - | - | - | 639608.75 | 2429975.9 1 | - | Метод спутниковых геодезически х измерений (определени й) | 0.1 |
| h1961O | - | - | - | 639607.59 | 2429979.5 7 | - | Метод спутниковых геодезически х измерений (определени й) | 0.1 |

**2. Сведения о характеристиках объекта недвижимости
с кадастровым номером : 70:06:0101003:832 :**

| № п/п | Наименование характеристики | Значение характеристики |
|-------|--|-------------------------|
| 1 | 2 | 3 |
| 1. | Вид объекта недвижимости | здание |
| 2. | Ранее присвоенный государственный учетный номер (инвентарный) здания, сооружения, объекта незавершенного строительства | - |
| 3. | Кадастровый номер земельного участка (земельных участков), в границах которого (которых) расположены здание, сооружение, объект незавершенного строительства | 70:06:0101003:544 |

2. Сведения о характеристиках объекта недвижимости с кадастровым номером : 70:06:0101003:832 :

| № п/п | Наименование характеристики | Значение характеристики |
|-------|---|--|
| 1 | 2 | 3 |
| 4. | Уникальный учетный номер кадастрового квартала, в границах которого расположены здание, сооружение, объект незавершенного строительства | 70:06:0101003 |
| 5. | Адрес здания, сооружения, объекта незавершенного строительства | Российская Федерация, Томская область, район Каргасокский, село Каргасок, улица М.Горького, дом 27 |
| 5.1. | Сведения о местоположении здания, сооружения, объекта незавершенного строительства (при отсутствии адреса) в структурированном в соответствии с федеральной информационной адресной системой виде | - |
| 5.2. | Дополнительные сведения о местоположении | - |
| 6. | Иные сведения | - |

3. Пояснения к сведениям об объекте недвижимости с кадастровым номером 70:06:0101003:832 :

| | |
|----|---|
| 1. | - |
|----|---|

**Описание местоположения зданий, сооружений,
объектов незавершенного строительства на земельном участке**

**1. Сведения о характерных точках контура объекта недвижимости
с кадастровым номером : 70:06:0101003:844 :**

Система координат МСК 70, зона 2

Зона № 2

| Обозначение характерных точек контура | Содержатся в Едином государственном реестре недвижимости | | | Определены в ходе выполнения комплексных кадастровых работ | | | Метод опреде ления коор динат | Формулы, примененные для расчета средней квадратической погрешности определения координат характерных точек (Mt), м, с подставленными в такие формулы значениями и итоговые (вычисленные) значения Mt, м |
|---|--|----------|---------------|---|----------------|---------------|--|--|
| | Координаты, м | | Ради ус, м | Координаты, м | | Ради ус, м | | |
| | X | Y | R | X | Y | R | | |
| 1 | 2 | 3 | 4 | 5 | 6 | 7 | 8 | 9 |
| h1965O | - | - | - | 640133.54 | 2428737.4 6 | - | Метод спутниковых геодезически х измерений (определени й) | 0.1 |
| h1966O | - | - | - | 640142.01 | 2428740.1 9 | - | Метод спутниковых геодезически х измерений (определени й) | 0.1 |
| h1967O | - | - | - | 640136.97 | 2428755.0 3 | - | Метод спутниковых геодезически х измерений (определени й) | 0.1 |
| h1968O | - | - | - | 640128.15 | 2428751.9 5 | - | Метод спутниковых геодезически х измерений (определени й) | 0.1 |
| h1965O | - | - | - | 640133.54 | 2428737.4 6 | - | Метод спутниковых геодезически х измерений (определени й) | 0.1 |

**2. Сведения о характеристиках объекта недвижимости
с кадастровым номером : 70:06:0101003:844 :**

| № п/п | Наименование характеристики | Значение характеристики |
|----------|--|-------------------------|
| 1 | 2 | 3 |
| 1. | Вид объекта недвижимости | здание |
| 2. | Ранее присвоенный государственный учетный номер (инвентарный) здания, сооружения, объекта незавершенного строительства | - |
| 3. | Кадастровый номер земельного участка (земельных участков), в границах которого (которых) расположены здание, сооружение, объект незавершенного строительства | 70:06:0101003:626 |

2. Сведения о характеристиках объекта недвижимости с кадастровым номером : 70:06:0101003:844 :

| № п/п | Наименование характеристики | Значение характеристики |
|-------|---|--|
| 1 | 2 | 3 |
| 4. | Уникальный учетный номер кадастрового квартала, в границах которого расположены здание, сооружение, объект незавершенного строительства | 70:06:0101003 |
| 5. | Адрес здания, сооружения, объекта незавершенного строительства | Российская Федерация, Томская область, район Каргасокский, село Каргасок, улица М.Горького, дом 89 |
| 5.1. | Сведения о местоположении здания, сооружения, объекта незавершенного строительства (при отсутствии адреса) в структурированном в соответствии с федеральной информационной адресной системой виде | - |
| 5.2. | Дополнительные сведения о местоположении | - |
| 6. | Иные сведения | - |

3. Пояснения к сведениям об объекте недвижимости с кадастровым номером 70:06:0101003:844 :

| | |
|----|---|
| 1. | - |
|----|---|

Описание местоположения зданий, сооружений, объектов незавершенного строительства на земельном участке

**1. Сведения о характерных точках контура объекта недвижимости
с кадастровым номером : 70:06:0101003:881 :**

Система координат МСК 70, зона 2

Зона № 2

| Обозначение характерных точек контура | Содержатся в Едином государственном реестре недвижимости | | | Определены в ходе выполнения комплексных кадастровых работ | | | Метод опреде ления коор динат | Формулы, примененные для расчета средней квадратической погрешности определения координат характерных точек (Mt), м, с подставленными в такие формулы значениями и итоговые (вычисленные) значения Mt, м |
|---|--|---|---------------|---|----------------|---------------|--|--|
| | Координаты, м | | Ради ус, м | Координаты, м | | Ради ус, м | | |
| | X | Y | R | X | Y | R | | |
| 1 | 2 | 3 | 4 | 5 | 6 | 7 | 8 | 9 |
| h1969O | - | - | - | 640062.95 | 2428865.0 5 | - | Метод спутниковых геодезически х измерений (определени й) | 0.1 |
| h1970O | - | - | - | 640077.65 | 2428870.5 1 | - | Метод спутниковых геодезически х измерений (определени й) | 0.1 |
| h1971O | - | - | - | 640074.15 | 2428880.1 0 | - | Метод спутниковых геодезически х измерений (определени й) | 0.1 |
| h1972O | - | - | - | 640059.24 | 2428874.7 1 | - | Метод спутниковых геодезически х измерений (определени й) | 0.1 |
| h1969O | - | - | - | 640062.95 | 2428865.0 5 | - | Метод спутниковых геодезически х измерений (определени й) | 0.1 |

**2. Сведения о характеристиках объекта недвижимости
с кадастровым номером : 70:06:0101003:881 :**

| № п/п | Наименование характеристики | Значение характеристики |
|-------|--|-------------------------|
| 1 | 2 | 3 |
| 1. | Вид объекта недвижимости | здание |
| 2. | Ранее присвоенный государственный учетный номер (инвентарный) здания, сооружения, объекта незавершенного строительства | - |
| 3. | Кадастровый номер земельного участка (земельных участков), в границах которого (которых) расположены здание, сооружение, объект незавершенного строительства | 70:06:0101003:645 |

2. Сведения о характеристиках объекта недвижимости с кадастровым номером : 70:06:0101003:881 :

| № п/п | Наименование характеристики | Значение характеристики |
|-------|---|--|
| 1 | 2 | 3 |
| 4. | Уникальный учетный номер кадастрового квартала, в границах которого расположены здание, сооружение, объект незавершенного строительства | 70:06:0101003 |
| 5. | Адрес здания, сооружения, объекта незавершенного строительства | Российская Федерация, Томская область, район Каргасокский, село Каргасок, улица М.Горького, дом 83 |
| 5.1. | Сведения о местоположении здания, сооружения, объекта незавершенного строительства (при отсутствии адреса) в структурированном в соответствии с федеральной информационной адресной системой виде | - |
| 5.2. | Дополнительные сведения о местоположении | - |
| 6. | Иные сведения | - |

3. Пояснения к сведениям об объекте недвижимости с кадастровым номером 70:06:0101003:881 :

| | |
|----|---|
| 1. | - |
| | |

Описание местоположения зданий, сооружений, объектов незавершенного строительства на земельном участке

1. Сведения о характерных точках контура объекта недвижимости с кадастровым номером : 70:06:0101003:909 :

Система координат МСК 70, зона 2

Зона № 2

| Обозначение характерных точек контура | Содержатся в Едином государственном реестре недвижимости | | | Определены в ходе выполнения комплексных кадастровых работ | | | Метод опреде ления коор динат | Формулы, примененные для расчета средней квадратической погрешности определения координат характерных точек (Mt), м, с подставленными в такие формулы значениями и итоговые (вычисленные) значения Mt, м |
|---|--|---|---------------|---|----------------|---------------|--|--|
| | Координаты, м | | Ради ус, м | Координаты, м | | Ради ус, м | | |
| | X | Y | R | X | Y | R | | |
| 1 | 2 | 3 | 4 | 5 | 6 | 7 | 8 | 9 |
| н1100 | - | - | - | 639601.51 | 2430079.1 5 | - | Метод спутниковых геодезически х измерений (определени й) | 0.1 |
| н19730 | - | - | - | 639596.69 | 2430090.7 3 | - | Метод спутниковых геодезически х измерений (определени й) | 0.1 |
| н19740 | - | - | - | 639585.91 | 2430086.6 5 | - | Метод спутниковых геодезически х измерений (определени й) | 0.1 |
| н1110 | - | - | - | 639590.37 | 2430074.8 9 | - | Метод спутниковых геодезически х измерений (определени й) | 0.1 |
| н1100 | - | - | - | 639601.51 | 2430079.1 5 | - | Метод спутниковых геодезически х измерений (определени й) | 0.1 |

2. Сведения о характеристиках объекта недвижимости с кадастровым номером : 70:06:0101003:909 :

| № п/п | Наименование характеристики | Значение характеристики |
|-------|--|-------------------------|
| 1 | 2 | 3 |
| 1. | Вид объекта недвижимости | здание |
| 2. | Ранее присвоенный государственный учетный номер (инвентарный) здания, сооружения, объекта незавершенного строительства | - |
| 3. | Кадастровый номер земельного участка (земельных участков), в границах которого (которых) расположены здание, сооружение, объект незавершенного строительства | - |

2. Сведения о характеристиках объекта недвижимости с кадастровым номером : 70:06:0101003:909 :

| № п/п | Наименование характеристики | Значение характеристики |
|-------|---|--|
| 1 | 2 | 3 |
| 4. | Уникальный учетный номер кадастрового квартала, в границах которого расположены здание, сооружение, объект незавершенного строительства | 70:06:0101003 |
| 5. | Адрес здания, сооружения, объекта незавершенного строительства | Российская Федерация, Томская область, район Каргасокский, село Каргасок, улица М.Горького, дом 21 |
| 5.1. | Сведения о местоположении здания, сооружения, объекта незавершенного строительства (при отсутствии адреса) в структурированном в соответствии с федеральной информационной адресной системой виде | - |
| 5.2. | Дополнительные сведения о местоположении | - |
| 6. | Иные сведения | - |

3. Пояснения к сведениям об объекте недвижимости с кадастровым номером 70:06:0101003:909 :

| | |
|----|---|
| 1. | - |
|----|---|

Описание местоположения зданий, сооружений, объектов незавершенного строительства на земельном участке

1. Сведения о характерных точках контура объекта недвижимости с кадастровым номером : 70:06:0101003:954 :

Система координат МСК 70, зона 2

Зона № 2

| Обозначение характерных точек контура | Содержатся в Едином государственном реестре недвижимости | | | Определены в ходе выполнения комплексных кадастровых работ | | | Метод опреде ления коор динат | Формулы, примененные для расчета средней квадратической погрешности определения координат характерных точек (Mt), м, с подставленными в такие формулы значениями и итоговые (вычисленные) значения Mt, м |
|---|--|---|---------------|---|----------------|---------------|--|--|
| | Координаты, м | | Ради ус, м | Координаты, м | | Ради ус, м | | |
| | X | Y | R | X | Y | R | | |
| 1 | 2 | 3 | 4 | 5 | 6 | 7 | 8 | 9 |
| н19750 | - | - | - | 640274.91 | 2428400.5 2 | - | Метод спутниковых геодезически х измерений (определени й) | 0.1 |
| н19760 | - | - | - | 640265.41 | 2428394.9 2 | - | Метод спутниковых геодезически х измерений (определени й) | 0.1 |
| н19770 | - | - | - | 640272.96 | 2428383.2 2 | - | Метод спутниковых геодезически х измерений (определени й) | 0.1 |
| н19780 | - | - | - | 640281.81 | 2428388.5 7 | - | Метод спутниковых геодезически х измерений (определени й) | 0.1 |
| н19750 | - | - | - | 640274.91 | 2428400.5 2 | - | Метод спутниковых геодезически х измерений (определени й) | 0.1 |

2. Сведения о характеристиках объекта недвижимости с кадастровым номером : 70:06:0101003:954 :

| № п/п | Наименование характеристики | Значение характеристики |
|-------|--|-------------------------|
| 1 | 2 | 3 |
| 1. | Вид объекта недвижимости | здание |
| 2. | Ранее присвоенный государственный учетный номер (инвентарный) здания, сооружения, объекта незавершенного строительства | - |
| 3. | Кадастровый номер земельного участка (земельных участков), в границах которого (которых) расположены здание, сооружение, объект незавершенного строительства | 70:06:0101003:6 |

2. Сведения о характеристиках объекта недвижимости с кадастровым номером : 70:06:0101003:954 :

| № п/п | Наименование характеристики | Значение характеристики |
|-------|---|--|
| 1 | 2 | 3 |
| 4. | Уникальный учетный номер кадастрового квартала, в границах которого расположены здание, сооружение, объект незавершенного строительства | 70:06:0101003 |
| 5. | Адрес здания, сооружения, объекта незавершенного строительства | Российская Федерация, Томская область, район Каргасокский, село Каргасок, улица М.Горького, дом 93/3 |
| 5.1. | Сведения о местоположении здания, сооружения, объекта незавершенного строительства (при отсутствии адреса) в структурированном в соответствии с федеральной информационной адресной системой виде | - |
| 5.2. | Дополнительные сведения о местоположении | - |
| 6. | Иные сведения | - |

3. Пояснения к сведениям об объекте недвижимости с кадастровым номером 70:06:0101003:954 :

| | |
|----|---|
| 1. | - |
|----|---|

**Описание местоположения зданий, сооружений,
объектов незавершенного строительства на земельном участке**

**1. Сведения о характерных точках контура объекта недвижимости
с кадастровым номером : 70:06:0101003:958 :**

Система координат МСК 70, зона 2

Зона № 2

| Обозначение характерных точек контура | Содержатся в Едином государственном реестре недвижимости | | | Определены в ходе выполнения комплексных кадастровых работ | | | Метод опреде ления коор динат | Формулы, примененные для расчета средней квадратической погрешности определения координат характерных точек (Mt), м, с подставленными в такие формулы значениями и итоговые (вычисленные) значения Mt, м |
|---|--|---|---------------|---|----------------|---------------|--|--|
| | Координаты, м | | Ради ус, м | Координаты, м | | Ради ус, м | | |
| | X | Y | R | X | Y | R | | |
| 1 | 2 | 3 | 4 | 5 | 6 | 7 | 8 | 9 |
| н1979О | - | - | - | 640097.77 | 2428828.8 2 | - | Метод спутниковых геодезически х измерений (определени й) | 0.1 |
| н1980О | - | - | - | 640090.87 | 2428846.6 2 | - | Метод спутниковых геодезически х измерений (определени й) | 0.1 |
| н12О | - | - | - | 640083.67 | 2428843.4 6 | - | Метод спутниковых геодезически х измерений (определени й) | 0.1 |
| н13О | - | - | - | 640082.72 | 2428842.9 6 | - | Метод спутниковых геодезически х измерений (определени й) | 0.1 |
| н14О | - | - | - | 640090.47 | 2428824.5 6 | - | Метод спутниковых геодезически х измерений (определени й) | 0.1 |
| н1981О | - | - | - | 640093.53 | 2428826.0 6 | - | Метод спутниковых геодезически х измерений (определени й) | 0.1 |
| н1982О | - | - | - | 640093.17 | 2428826.7 8 | - | Метод спутниковых геодезически х измерений (определени й) | 0.1 |
| н1979О | - | - | - | 640097.77 | 2428828.8 2 | - | Метод спутниковых геодезически х измерений (определени й) | 0.1 |

2. Сведения о характеристиках объекта недвижимости с кадастровым номером : 70:06:0101003:958 :

| № п/п | Наименование характеристики | Значение характеристики |
|--------------|---|--|
| 1 | 2 | 3 |
| 1. | Вид объекта недвижимости | здание |
| 2. | Ранее присвоенный государственный учетный номер (инвентарный) здания, сооружения, объекта незавершенного строительства | - |
| 3. | Кадастровый номер земельного участка (земельных участков), в границах которого (которых) расположены здание, сооружение, объект незавершенного строительства | 70:06:0101003:276 |
| 4. | Уникальный учетный номер кадастрового квартала, в границах которого расположены здание, сооружение, объект незавершенного строительства | 70:06:0101003 |
| 5. | Адрес здания, сооружения, объекта незавершенного строительства | Российская Федерация, Томская область, район Каргасокский, село Каргасок, улица М.Горького, дом 85 |
| 5.1. | Сведения о местоположении здания, сооружения, объекта незавершенного строительства (при отсутствии адреса) в структурированном в соответствии с федеральной информационной адресной системой виде | - |
| 5.2. | Дополнительные сведения о местоположении | - |
| 6. | Иные сведения | - |

3. Пояснения к сведениям об объекте недвижимости с кадастровым номером 70:06:0101003:958 :

| | |
|----|---|
| 1. | - |
|----|---|

Описание местоположения зданий, сооружений, объектов незавершенного строительства на земельном участке

**1. Сведения о характерных точках контура объекта недвижимости
с кадастровым номером : 70:06:0101003:962 :**

Система координат МСК 70, зона 2

Зона № 2

| Обозначение характерных точек контура | Содержатся в Едином государственном реестре недвижимости | | | Определены в ходе выполнения комплексных кадастровых работ | | | Метод опреде ления коор динат | Формулы, примененные для расчета средней квадратической погрешности определения координат характерных точек (Mt), м, с подставленными в такие формулы значениями и итоговые (вычисленные) значения Mt, м |
|---|--|---|---------------|---|----------------|---------------|--|--|
| | Координаты, м | | Ради ус, м | Координаты, м | | Ради ус, м | | |
| | X | Y | R | X | Y | R | | |
| 1 | 2 | 3 | 4 | 5 | 6 | 7 | 8 | 9 |
| н19830 | - | - | - | 640059.34 | 2428890.6 5 | - | Метод спутниковых геодезически х измерений (определени й) | 0.1 |
| н19840 | - | - | - | 640067.70 | 2428894.2 9 | - | Метод спутниковых геодезически х измерений (определени й) | 0.1 |
| н19850 | - | - | - | 640063.98 | 2428903.5 3 | - | Метод спутниковых геодезически х измерений (определени й) | 0.1 |
| н19860 | - | - | - | 640055.62 | 2428900.1 5 | - | Метод спутниковых геодезически х измерений (определени й) | 0.1 |
| н19830 | - | - | - | 640059.34 | 2428890.6 5 | - | Метод спутниковых геодезически х измерений (определени й) | 0.1 |

**2. Сведения о характеристиках объекта недвижимости
с кадастровым номером : 70:06:0101003:962 :**

| № п/п | Наименование характеристики | Значение характеристики |
|-------|--|-------------------------|
| 1 | 2 | 3 |
| 1. | Вид объекта недвижимости | здание |
| 2. | Ранее присвоенный государственный учетный номер (инвентарный) здания, сооружения, объекта незавершенного строительства | - |
| 3. | Кадастровый номер земельного участка (земельных участков), в границах которого (которых) расположены здание, сооружение, объект незавершенного строительства | 70:06:0101003:136 |

2. Сведения о характеристиках объекта недвижимости с кадастровым номером : 70:06:0101003:962 :

| № п/п | Наименование характеристики | Значение характеристики |
|-------|---|--|
| 1 | 2 | 3 |
| 4. | Уникальный учетный номер кадастрового квартала, в границах которого расположены здание, сооружение, объект незавершенного строительства | 70:06:0101003 |
| 5. | Адрес здания, сооружения, объекта незавершенного строительства | Российская Федерация, Томская область, район Каргасокский, село Каргасок, улица М.Горького, дом 81 |
| 5.1. | Сведения о местоположении здания, сооружения, объекта незавершенного строительства (при отсутствии адреса) в структурированном в соответствии с федеральной информационной адресной системой виде | - |
| 5.2. | Дополнительные сведения о местоположении | - |
| 6. | Иные сведения | - |

3. Пояснения к сведениям об объекте недвижимости с кадастровым номером 70:06:0101003:962 :

| | |
|----|---|
| 1. | - |
|----|---|

Описание местоположения зданий, сооружений, объектов незавершенного строительства на земельном участке

**1. Сведения о характерных точках контура объекта недвижимости
с кадастровым номером : 70:06:0101003:964 :**

Система координат МСК 70, зона 2

Зона № 2

| Обозначение характерных точек контура | Содержатся в Едином государственном реестре недвижимости | | | Определены в ходе выполнения комплексных кадастровых работ | | | Метод опреде ления коор динат | Формулы, примененные для расчета средней квадратической погрешности определения координат характерных точек (Mt), м, с подставленными в такие формулы значениями и итоговые (вычисленные) значения Mt, м |
|---|--|---|---------------|---|----------------|---------------|--|--|
| | Координаты, м | | Ради ус, м | Координаты, м | | Ради ус, м | | |
| | X | Y | R | X | Y | R | | |
| 1 | 2 | 3 | 4 | 5 | 6 | 7 | 8 | 9 |
| н19870 | - | - | - | 639908.55 | 2429268.7 3 | - | Метод спутниковых геодезически х измерений (определени й) | 0.1 |
| н19880 | - | - | - | 639914.30 | 2429272.2 8 | - | Метод спутниковых геодезически х измерений (определени й) | 0.1 |
| н19890 | - | - | - | 639910.10 | 2429280.1 3 | - | Метод спутниковых геодезически х измерений (определени й) | 0.1 |
| н19900 | - | - | - | 639904.30 | 2429276.7 3 | - | Метод спутниковых геодезически х измерений (определени й) | 0.1 |
| н19870 | - | - | - | 639908.55 | 2429268.7 3 | - | Метод спутниковых геодезически х измерений (определени й) | 0.1 |

**2. Сведения о характеристиках объекта недвижимости
с кадастровым номером : 70:06:0101003:964 :**

| № п/п | Наименование характеристики | Значение характеристики |
|-------|--|-------------------------|
| 1 | 2 | 3 |
| 1. | Вид объекта недвижимости | здание |
| 2. | Ранее присвоенный государственный учетный номер (инвентарный) здания, сооружения, объекта незавершенного строительства | - |
| 3. | Кадастровый номер земельного участка (земельных участков), в границах которого (которых) расположены здание, сооружение, объект незавершенного строительства | 70:06:0101003:94 |

2. Сведения о характеристиках объекта недвижимости с кадастровым номером : 70:06:0101003:964 :

| № п/п | Наименование характеристики | Значение характеристики |
|-------|---|--|
| 1 | 2 | 3 |
| 4. | Уникальный учетный номер кадастрового квартала, в границах которого расположены здание, сооружение, объект незавершенного строительства | 70:06:0101003 |
| 5. | Адрес здания, сооружения, объекта незавершенного строительства | Российская Федерация, Томская область, район Каргасокский, село Каргасок, улица М.Горького, дом 75 |
| 5.1. | Сведения о местоположении здания, сооружения, объекта незавершенного строительства (при отсутствии адреса) в структурированном в соответствии с федеральной информационной адресной системой виде | - |
| 5.2. | Дополнительные сведения о местоположении | - |
| 6. | Иные сведения | - |

3. Пояснения к сведениям об объекте недвижимости с кадастровым номером 70:06:0101003:964 :

| | |
|----|---|
| 1. | - |
|----|---|

Описание местоположения зданий, сооружений, объектов незавершенного строительства на земельном участке

**1. Сведения о характерных точках контура объекта недвижимости
с кадастровым номером : 70:06:0101003:965 :**

Система координат МСК 70, зона 2

Зона № 2

| Обозначение характерных точек контура | Содержатся в Едином государственном реестре недвижимости | | | Определены в ходе выполнения комплексных кадастровых работ | | | Метод опреде ления коор динат | Формулы, примененные для расчета средней квадратической погрешности определения координат характерных точек (Mt), м, с подставленными в такие формулы значениями и итоговые (вычисленные) значения Mt, м |
|---|--|---|---------------|---|----------------|---------------|--|--|
| | Координаты, м | | Ради ус, м | Координаты, м | | Ради ус, м | | |
| | X | Y | R | X | Y | R | | |
| 1 | 2 | 3 | 4 | 5 | 6 | 7 | 8 | 9 |
| н1991О | - | - | - | 639900.88 | 2429293.3 1 | - | Метод спутниковых геодезически х измерений (определени й) | 0.1 |
| н1992О | - | - | - | 639897.76 | 2429301.3 3 | - | Метод спутниковых геодезически х измерений (определени й) | 0.1 |
| н1993О | - | - | - | 639883.38 | 2429295.9 3 | - | Метод спутниковых геодезически х измерений (определени й) | 0.1 |
| н1994О | - | - | - | 639886.60 | 2429287.6 5 | - | Метод спутниковых геодезически х измерений (определени й) | 0.1 |
| н1991О | - | - | - | 639900.88 | 2429293.3 1 | - | Метод спутниковых геодезически х измерений (определени й) | 0.1 |

**2. Сведения о характеристиках объекта недвижимости
с кадастровым номером : 70:06:0101003:965 :**

| № п/п | Наименование характеристики | Значение характеристики |
|-------|--|-------------------------|
| 1 | 2 | 3 |
| 1. | Вид объекта недвижимости | здание |
| 2. | Ранее присвоенный государственный учетный номер (инвентарный) здания, сооружения, объекта незавершенного строительства | - |
| 3. | Кадастровый номер земельного участка (земельных участков), в границах которого (которых) расположены здание, сооружение, объект незавершенного строительства | 70:06:0101003:124 |

2. Сведения о характеристиках объекта недвижимости с кадастровым номером : 70:06:0101003:965 :

| № п/п | Наименование характеристики | Значение характеристики |
|-------|---|--|
| 1 | 2 | 3 |
| 4. | Уникальный учетный номер кадастрового квартала, в границах которого расположены здание, сооружение, объект незавершенного строительства | 70:06:0101003 |
| 5. | Адрес здания, сооружения, объекта незавершенного строительства | Российская Федерация, Томская область, район Каргасокский, село Каргасок, улица М.Горького, дом 73 |
| 5.1. | Сведения о местоположении здания, сооружения, объекта незавершенного строительства (при отсутствии адреса) в структурированном в соответствии с федеральной информационной адресной системой виде | - |
| 5.2. | Дополнительные сведения о местоположении | - |
| 6. | Иные сведения | - |

3. Пояснения к сведениям об объекте недвижимости с кадастровым номером 70:06:0101003:965 :

| | |
|----|---|
| 1. | - |
| | |

Описание местоположения зданий, сооружений, объектов незавершенного строительства на земельном участке

1. Сведения о характерных точках контура объекта недвижимости с кадастровым номером : 70:06:0101003:997 :

Система координат МСК 70, зона 2

Зона № 2

| Обозначение характерных точек контура | Содержатся в Едином государственном реестре недвижимости | | | Определены в ходе выполнения комплексных кадастровых работ | | | Метод опреде ления коор динат | Формулы, примененные для расчета средней квадратической погрешности определения координат характерных точек (Mt), м, с подставленными в такие формулы значениями и итоговые (вычисленные) значения Mt, м |
|---|--|---|---------------|---|----------------|---------------|--|--|
| | Координаты, м | | Ради ус, м | Координаты, м | | Ради ус, м | | |
| | X | Y | R | X | Y | R | | |
| 1 | 2 | 3 | 4 | 5 | 6 | 7 | 8 | 9 |
| h1995O | - | - | - | 639527.29 | 2430268.5 8 | - | Метод спутниковых геодезически х измерений (определени й) | 0.1 |
| h1996O | - | - | - | 639525.94 | 2430273.0 3 | - | Метод спутниковых геодезически х измерений (определени й) | 0.1 |
| h1997O | - | - | - | 639515.29 | 2430270.3 3 | - | Метод спутниковых геодезически х измерений (определени й) | 0.1 |
| h1998O | - | - | - | 639516.79 | 2430265.1 3 | - | Метод спутниковых геодезически х измерений (определени й) | 0.1 |
| h1995O | - | - | - | 639527.29 | 2430268.5 8 | - | Метод спутниковых геодезически х измерений (определени й) | 0.1 |

2. Сведения о характеристиках объекта недвижимости с кадастровым номером : 70:06:0101003:997 :

| № п/п | Наименование характеристики | Значение характеристики |
|-------|--|-------------------------|
| 1 | 2 | 3 |
| 1. | Вид объекта недвижимости | здание |
| 2. | Ранее присвоенный государственный учетный номер (инвентарный) здания, сооружения, объекта незавершенного строительства | - |
| 3. | Кадастровый номер земельного участка (земельных участков), в границах которого (которых) расположены здание, сооружение, объект незавершенного строительства | 70:06:0101003:277 |

2. Сведения о характеристиках объекта недвижимости с кадастровым номером : 70:06:0101003:997 :

| № п/п | Наименование характеристики | Значение характеристики |
|-------|---|---|
| 1 | 2 | 3 |
| 4. | Уникальный учетный номер кадастрового квартала, в границах которого расположены здание, сооружение, объект незавершенного строительства | 70:06:0101003 |
| 5. | Адрес здания, сооружения, объекта незавершенного строительства | Российская Федерация, Томская область, район Каргасокский, село Каргасок, улица М.Горького, дом 9 |
| 5.1. | Сведения о местоположении здания, сооружения, объекта незавершенного строительства (при отсутствии адреса) в структурированном в соответствии с федеральной информационной адресной системой виде | - |
| 5.2. | Дополнительные сведения о местоположении | - |
| 6. | Иные сведения | - |

3. Пояснения к сведениям об объекте недвижимости с кадастровым номером 70:06:0101003:997 :

| | |
|----|---|
| 1. | - |
| | |

Описание местоположения зданий, сооружений, объектов незавершенного строительства на земельном участке

1. Сведения о характерных точках контура объекта недвижимости с кадастровым номером : 70:06:0101003:1003 :

Система координат МСК 70, зона 2

Зона № 2

| Обозначение характерных точек контура | Содержатся в Едином государственном реестре недвижимости | | | Определены в ходе выполнения комплексных кадастровых работ | | | Метод опреде ления коор динат | Формулы, примененные для расчета средней квадратической погрешности определения координат характерных точек (Mt), м, с подставленными в такие формулы значениями и итоговые (вычисленные) значения Mt, м |
|---|--|---|---------------|---|----------------|---------------|--|--|
| | Координаты, м | | Ради ус, м | Координаты, м | | Ради ус, м | | |
| | X | Y | R | X | Y | R | | |
| 1 | 2 | 3 | 4 | 5 | 6 | 7 | 8 | 9 |
| h20620 | - | - | - | 639651.28 | 2429669.3 5 | - | Метод спутниковых геодезически х измерений (определени й) | 0.1 |
| h20630 | - | - | - | 639637.98 | 2429664.4 5 | - | Метод спутниковых геодезически х измерений (определени й) | 0.1 |
| h20640 | - | - | - | 639641.38 | 2429655.0 5 | - | Метод спутниковых геодезически х измерений (определени й) | 0.1 |
| h20650 | - | - | - | 639654.53 | 2429660.1 5 | - | Метод спутниковых геодезически х измерений (определени й) | 0.1 |
| h20620 | - | - | - | 639651.28 | 2429669.3 5 | - | Метод спутниковых геодезически х измерений (определени й) | 0.1 |

2. Сведения о характеристиках объекта недвижимости с кадастровым номером : 70:06:0101003:1003 :

| № п/п | Наименование характеристики | Значение характеристики |
|-------|--|-------------------------|
| 1 | 2 | 3 |
| 1. | Вид объекта недвижимости | здание |
| 2. | Ранее присвоенный государственный учетный номер (инвентарный) здания, сооружения, объекта незавершенного строительства | - |
| 3. | Кадастровый номер земельного участка (земельных участков), в границах которого (которых) расположены здание, сооружение, объект незавершенного строительства | 70:06:0101003:33 |

2. Сведения о характеристиках объекта недвижимости с кадастровым номером : 70:06:0101003:1003 :

| № п/п | Наименование характеристики | Значение характеристики |
|-------|---|--|
| 1 | 2 | 3 |
| 4. | Уникальный учетный номер кадастрового квартала, в границах которого расположены здание, сооружение, объект незавершенного строительства | 70:06:0101003 |
| 5. | Адрес здания, сооружения, объекта незавершенного строительства | Российская Федерация, Томская область, район Каргасокский, село Каргасок, улица Кирова, дом 56 |
| 5.1. | Сведения о местоположении здания, сооружения, объекта незавершенного строительства (при отсутствии адреса) в структурированном в соответствии с федеральной информационной адресной системой виде | - |
| 5.2. | Дополнительные сведения о местоположении | - |
| 6. | Иные сведения | - |

3. Пояснения к сведениям об объекте недвижимости с кадастровым номером 70:06:0101003:1003 :

| | |
|----|---|
| 1. | - |
|----|---|

Описание местоположения зданий, сооружений, объектов незавершенного строительства на земельном участке

1. Сведения о характерных точках контура объекта недвижимости с кадастровым номером : 70:06:0101003:1004 :

Система координат МСК 70, зона 2

Зона № 2

| Обозначение характерных точек контура | Содержатся в Едином государственном реестре недвижимости | | | Определены в ходе выполнения комплексных кадастровых работ | | | Метод опреде ления коор динат | Формулы, примененные для расчета средней квадратической погрешности определения координат характерных точек (Mt), м, с подставленными в такие формулы значениями и итоговые (вычисленные) значения Mt, м |
|---|--|---|---------------|---|----------------|---------------|--|--|
| | Координаты, м | | Ради ус, м | Координаты, м | | Ради ус, м | | |
| | X | Y | R | X | Y | R | | |
| 1 | 2 | 3 | 4 | 5 | 6 | 7 | 8 | 9 |
| h2066O | - | - | - | 639566.63 | 2429695.4 2 | - | Метод спутниковых геодезически х измерений (определени й) | 0.1 |
| h2067O | - | - | - | 639577.37 | 2429700.8 2 | - | Метод спутниковых геодезически х измерений (определени й) | 0.1 |
| h2068O | - | - | - | 639570.65 | 2429714.5 6 | - | Метод спутниковых геодезически х измерений (определени й) | 0.1 |
| h2069O | - | - | - | 639560.09 | 2429708.9 8 | - | Метод спутниковых геодезически х измерений (определени й) | 0.1 |
| h2066O | - | - | - | 639566.63 | 2429695.4 2 | - | Метод спутниковых геодезически х измерений (определени й) | 0.1 |

2. Сведения о характеристиках объекта недвижимости с кадастровым номером : 70:06:0101003:1004 :

| № п/п | Наименование характеристики | Значение характеристики |
|-------|--|-------------------------|
| 1 | 2 | 3 |
| 1. | Вид объекта недвижимости | здание |
| 2. | Ранее присвоенный государственный учетный номер (инвентарный) здания, сооружения, объекта незавершенного строительства | - |
| 3. | Кадастровый номер земельного участка (земельных участков), в границах которого (которых) расположены здание, сооружение, объект незавершенного строительства | 70:06:0101003:312 |

2. Сведения о характеристиках объекта недвижимости с кадастровым номером : 70:06:0101003:1004 :

| № п/п | Наименование характеристики | Значение характеристики |
|--------------|---|--|
| 1 | 2 | 3 |
| 4. | Уникальный учетный номер кадастрового квартала, в границах которого расположены здание, сооружение, объект незавершенного строительства | 70:06:0101003 |
| 5. | Адрес здания, сооружения, объекта незавершенного строительства | Российская Федерация, Томская область, район Каргасокский, село Каргасок, улица Кирова, дом 37 |
| 5.1. | Сведения о местоположении здания, сооружения, объекта незавершенного строительства (при отсутствии адреса) в структурированном в соответствии с федеральной информационной адресной системой виде | - |
| 5.2. | Дополнительные сведения о местоположении | - |
| 6. | Иные сведения | - |

3. Пояснения к сведениям об объекте недвижимости с кадастровым номером 70:06:0101003:1004 :

| | |
|----|---|
| 1. | - |
|----|---|

**Описание местоположения зданий, сооружений,
объектов незавершенного строительства на земельном участке**

**1. Сведения о характерных точках контура объекта недвижимости
с кадастровым номером : 70:06:0101003:1005 :**

Система координат МСК 70, зона 2

Зона № 2

| Обозначение характерных точек контура | Содержатся в Едином государственном реестре недвижимости | | | Определены в ходе выполнения комплексных кадастровых работ | | | Метод опреде ления коор динат | Формулы, примененные для расчета средней квадратической погрешности определения координат характерных точек (Mt), м, с подставленными в такие формулы значениями и итоговые (вычисленные) значения Mt, м |
|---|--|---|---------------|---|----------------|---------------|--|--|
| | Координаты, м | | Ради ус, м | Координаты, м | | Ради ус, м | | |
| | X | Y | R | X | Y | R | | |
| 1 | 2 | 3 | 4 | 5 | 6 | 7 | 8 | 9 |
| h20700 | - | - | - | 639638.72 | 2429550.4 5 | - | Метод спутниковых геодезически х измерений (определени й) | 0.1 |
| h20710 | - | - | - | 639625.87 | 2429545.1 0 | - | Метод спутниковых геодезически х измерений (определени й) | 0.1 |
| h20720 | - | - | - | 639630.22 | 2429535.8 0 | - | Метод спутниковых геодезически х измерений (определени й) | 0.1 |
| h20730 | - | - | - | 639642.77 | 2429540.8 0 | - | Метод спутниковых геодезически х измерений (определени й) | 0.1 |
| h20700 | - | - | - | 639638.72 | 2429550.4 5 | - | Метод спутниковых геодезически х измерений (определени й) | 0.1 |

**2. Сведения о характеристиках объекта недвижимости
с кадастровым номером : 70:06:0101003:1005 :**

| № п/п | Наименование характеристики | Значение характеристики |
|-------|--|-------------------------|
| 1 | 2 | 3 |
| 1. | Вид объекта недвижимости | здание |
| 2. | Ранее присвоенный государственный учетный номер (инвентарный) здания, сооружения, объекта незавершенного строительства | - |
| 3. | Кадастровый номер земельного участка (земельных участков), в границах которого (которых) расположены здание, сооружение, объект незавершенного строительства | 70:06:0101003:66 |

2. Сведения о характеристиках объекта недвижимости с кадастровым номером : 70:06:0101003:1005 :

| № п/п | Наименование характеристики | Значение характеристики |
|-------|---|--|
| 1 | 2 | 3 |
| 4. | Уникальный учетный номер кадастрового квартала, в границах которого расположены здание, сооружение, объект незавершенного строительства | 70:06:0101003 |
| 5. | Адрес здания, сооружения, объекта незавершенного строительства | Российская Федерация, Томская область, район Каргасокский, село Каргасок, улица Кирова, дом 49 |
| 5.1. | Сведения о местоположении здания, сооружения, объекта незавершенного строительства (при отсутствии адреса) в структурированном в соответствии с федеральной информационной адресной системой виде | - |
| 5.2. | Дополнительные сведения о местоположении | - |
| 6. | Иные сведения | - |

3. Пояснения к сведениям об объекте недвижимости с кадастровым номером 70:06:0101003:1005 :

| | |
|----|---|
| 1. | - |
|----|---|

Описание местоположения зданий, сооружений, объектов незавершенного строительства на земельном участке

**1. Сведения о характерных точках контура объекта недвижимости
с кадастровым номером : 70:06:0101003:1006 :**

Система координат МСК 70, зона 2

Зона № 2

| Обозначение характерных точек контура | Содержатся в Едином государственном реестре недвижимости | | | Определены в ходе выполнения комплексных кадастровых работ | | | Метод опреде ления коор динат | Формулы, примененные для расчета средней квадратической погрешности определения координат характерных точек (Mt), м, с подставленными в такие формулы значениями и итоговые (вычисленные) значения Mt, м |
|---|--|---|---------------|---|----------------|---------------|--|--|
| | Координаты, м | | Ради ус, м | Координаты, м | | Ради ус, м | | |
| | X | Y | R | X | Y | R | | |
| 1 | 2 | 3 | 4 | 5 | 6 | 7 | 8 | 9 |
| н20740 | - | - | - | 639629.04 | 2429688.0 5 | - | Метод спутниковых геодезически х измерений (определени й) | 0.1 |
| н20750 | - | - | - | 639638.74 | 2429692.1 0 | - | Метод спутниковых геодезически х измерений (определени й) | 0.1 |
| н20760 | - | - | - | 639633.04 | 2429707.6 5 | - | Метод спутниковых геодезически х измерений (определени й) | 0.1 |
| н20770 | - | - | - | 639623.09 | 2429703.4 5 | - | Метод спутниковых геодезически х измерений (определени й) | 0.1 |
| н20740 | - | - | - | 639629.04 | 2429688.0 5 | - | Метод спутниковых геодезически х измерений (определени й) | 0.1 |

**2. Сведения о характеристиках объекта недвижимости
с кадастровым номером : 70:06:0101003:1006 :**

| № п/п | Наименование характеристики | Значение характеристики |
|-------|--|-------------------------|
| 1 | 2 | 3 |
| 1. | Вид объекта недвижимости | здание |
| 2. | Ранее присвоенный государственный учетный номер (инвентарный) здания, сооружения, объекта незавершенного строительства | - |
| 3. | Кадастровый номер земельного участка (земельных участков), в границах которого (которых) расположены здание, сооружение, объект незавершенного строительства | 70:06:0101003:56 |

2. Сведения о характеристиках объекта недвижимости с кадастровым номером : 70:06:0101003:1006 :

| № п/п | Наименование характеристики | Значение характеристики |
|--------------|---|--|
| 1 | 2 | 3 |
| 4. | Уникальный учетный номер кадастрового квартала, в границах которого расположены здание, сооружение, объект незавершенного строительства | 70:06:0101003 |
| 5. | Адрес здания, сооружения, объекта незавершенного строительства | Российская Федерация, Томская область, район Каргасокский, село Каргасок, улица Кирова, дом 52 |
| 5.1. | Сведения о местоположении здания, сооружения, объекта незавершенного строительства (при отсутствии адреса) в структурированном в соответствии с федеральной информационной адресной системой виде | - |
| 5.2. | Дополнительные сведения о местоположении | - |
| 6. | Иные сведения | - |

3. Пояснения к сведениям об объекте недвижимости с кадастровым номером 70:06:0101003:1006 :

| | |
|----|---|
| 1. | - |
|----|---|

Описание местоположения зданий, сооружений, объектов незавершенного строительства на земельном участке

1. Сведения о характерных точках контура объекта недвижимости с кадастровым номером : 70:06:0101003:1007 :

Система координат МСК 70, зона 2

Зона № 2

| Обозначение характерных точек контура | Содержатся в Едином государственном реестре недвижимости | | | Определены в ходе выполнения комплексных кадастровых работ | | | Метод опреде ления коор динат | Формулы, примененные для расчета средней квадратической погрешности определения координат характерных точек (Mt), м, с подставленными в такие формулы значениями и итоговые (вычисленные) значения Mt, м |
|---|--|---|---------------|---|----------------|---------------|--|--|
| | Координаты, м | | Ради ус, м | Координаты, м | | Ради ус, м | | |
| | X | Y | R | X | Y | R | | |
| 1 | 2 | 3 | 4 | 5 | 6 | 7 | 8 | 9 |
| h20780 | - | - | - | 639401.69 | 2430162.1 5 | - | Метод спутниковых геодезически х измерений (определени й) | 0.1 |
| h20790 | - | - | - | 639411.29 | 2430164.9 5 | - | Метод спутниковых геодезически х измерений (определени й) | 0.1 |
| h20800 | - | - | - | 639408.44 | 2430174.1 5 | - | Метод спутниковых геодезически х измерений (определени й) | 0.1 |
| h20810 | - | - | - | 639398.84 | 2430170.8 0 | - | Метод спутниковых геодезически х измерений (определени й) | 0.1 |
| h20780 | - | - | - | 639401.69 | 2430162.1 5 | - | Метод спутниковых геодезически х измерений (определени й) | 0.1 |

2. Сведения о характеристиках объекта недвижимости с кадастровым номером : 70:06:0101003:1007 :

| № п/п | Наименование характеристики | Значение характеристики |
|-------|--|-------------------------|
| 1 | 2 | 3 |
| 1. | Вид объекта недвижимости | здание |
| 2. | Ранее присвоенный государственный учетный номер (инвентарный) здания, сооружения, объекта незавершенного строительства | - |
| 3. | Кадастровый номер земельного участка (земельных участков), в границах которого (которых) расположены здание, сооружение, объект незавершенного строительства | 70:06:0101003:2113 |

2. Сведения о характеристиках объекта недвижимости с кадастровым номером : 70:06:0101003:1007 :

| № п/п | Наименование характеристики | Значение характеристики |
|-------|---|---|
| 1 | 2 | 3 |
| 4. | Уникальный учетный номер кадастрового квартала, в границах которого расположены здание, сооружение, объект незавершенного строительства | 70:06:0101003 |
| 5. | Адрес здания, сооружения, объекта незавершенного строительства | Российская Федерация, Томская область, район Каргасокский, село Каргасок, улица Кирова, дом 3 |
| 5.1. | Сведения о местоположении здания, сооружения, объекта незавершенного строительства (при отсутствии адреса) в структурированном в соответствии с федеральной информационной адресной системой виде | - |
| 5.2. | Дополнительные сведения о местоположении | - |
| 6. | Иные сведения | - |

3. Пояснения к сведениям об объекте недвижимости с кадастровым номером 70:06:0101003:1007 :

| | |
|----|---|
| 1. | - |
|----|---|

Описание местоположения зданий, сооружений, объектов незавершенного строительства на земельном участке

1. Сведения о характерных точках контура объекта недвижимости с кадастровым номером : 70:06:0101003:1008 :

Система координат МСК 70, зона 2

Зона № 2

| Обозначение характерных точек контура | Содержатся в Едином государственном реестре недвижимости | | | Определены в ходе выполнения комплексных кадастровых работ | | | Метод опреде ления коор динат | Формулы, примененные для расчета средней квадратической погрешности определения координат характерных точек (Mt), м, с подставленными в такие формулы значениями и итоговые (вычисленные) значения Mt, м |
|---|--|---|---------------|---|----------------|---------------|--|--|
| | Координаты, м | | Ради ус, м | Координаты, м | | Ради ус, м | | |
| | X | Y | R | X | Y | R | | |
| 1 | 2 | 3 | 4 | 5 | 6 | 7 | 8 | 9 |
| h20820 | - | - | - | 639428.84 | 2430224.8 0 | - | Метод спутниковых геодезически х измерений (определени й) | 0.1 |
| h20830 | - | - | - | 639437.94 | 2430228.0 0 | - | Метод спутниковых геодезически х измерений (определени й) | 0.1 |
| h20840 | - | - | - | 639434.99 | 2430236.5 5 | - | Метод спутниковых геодезически х измерений (определени й) | 0.1 |
| h20850 | - | - | - | 639426.09 | 2430233.5 0 | - | Метод спутниковых геодезически х измерений (определени й) | 0.1 |
| h20820 | - | - | - | 639428.84 | 2430224.8 0 | - | Метод спутниковых геодезически х измерений (определени й) | 0.1 |

2. Сведения о характеристиках объекта недвижимости с кадастровым номером : 70:06:0101003:1008 :

| № п/п | Наименование характеристики | Значение характеристики |
|-------|--|-------------------------|
| 1 | 2 | 3 |
| 1. | Вид объекта недвижимости | здание |
| 2. | Ранее присвоенный государственный учетный номер (инвентарный) здания, сооружения, объекта незавершенного строительства | - |
| 3. | Кадастровый номер земельного участка (земельных участков), в границах которого (которых) расположены здание, сооружение, объект незавершенного строительства | 70:06:0101003:512 |

2. Сведения о характеристиках объекта недвижимости с кадастровым номером : 70:06:0101003:1008 :

| № п/п | Наименование характеристики | Значение характеристики |
|-------|---|--|
| 1 | 2 | 3 |
| 4. | Уникальный учетный номер кадастрового квартала, в границах которого расположены здание, сооружение, объект незавершенного строительства | 70:06:0101003 |
| 5. | Адрес здания, сооружения, объекта незавершенного строительства | Российская Федерация, Томская область, район Каргасокский, село Каргасок, улица Кирова, дом 10 |
| 5.1. | Сведения о местоположении здания, сооружения, объекта незавершенного строительства (при отсутствии адреса) в структурированном в соответствии с федеральной информационной адресной системой виде | - |
| 5.2. | Дополнительные сведения о местоположении | - |
| 6. | Иные сведения | - |

3. Пояснения к сведениям об объекте недвижимости с кадастровым номером 70:06:0101003:1008 :

| | |
|----|---|
| 1. | - |
|----|---|

Описание местоположения зданий, сооружений, объектов незавершенного строительства на земельном участке

**1. Сведения о характерных точках контура объекта недвижимости
с кадастровым номером : 70:06:0101003:1011 :**

Система координат МСК 70, зона 2

Зона № 2

| Обозначение характерных точек контура | Содержатся в Едином государственном реестре недвижимости | | | Определены в ходе выполнения комплексных кадастровых работ | | | Метод опреде ления коор динат | Формулы, примененные для расчета средней квадратической погрешности определения координат характерных точек (Mt), м, с подставленными в такие формулы значениями и итоговые (вычисленные) значения Mt, м |
|---|--|---|---------------|---|----------------|---------------|--|--|
| | Координаты, м | | Ради ус, м | Координаты, м | | Ради ус, м | | |
| | X | Y | R | X | Y | R | | |
| 1 | 2 | 3 | 4 | 5 | 6 | 7 | 8 | 9 |
| н20860 | - | - | - | 639443.71 | 2430183.2 6 | - | Метод спутниковых геодезически х измерений (определени й) | 0.1 |
| н20870 | - | - | - | 639453.69 | 2430187.1 4 | - | Метод спутниковых геодезически х измерений (определени й) | 0.1 |
| н20880 | - | - | - | 639450.04 | 2430196.1 5 | - | Метод спутниковых геодезически х измерений (определени й) | 0.1 |
| н20890 | - | - | - | 639440.34 | 2430192.5 0 | - | Метод спутниковых геодезически х измерений (определени й) | 0.1 |
| н20860 | - | - | - | 639443.71 | 2430183.2 6 | - | Метод спутниковых геодезически х измерений (определени й) | 0.1 |

**2. Сведения о характеристиках объекта недвижимости
с кадастровым номером : 70:06:0101003:1011 :**

| № п/п | Наименование характеристики | Значение характеристики |
|-------|--|-------------------------|
| 1 | 2 | 3 |
| 1. | Вид объекта недвижимости | здание |
| 2. | Ранее присвоенный государственный учетный номер (инвентарный) здания, сооружения, объекта незавершенного строительства | - |
| 3. | Кадастровый номер земельного участка (земельных участков), в границах которого (которых) расположены здание, сооружение, объект незавершенного строительства | 70:06:0101003:289 |

2. Сведения о характеристиках объекта недвижимости с кадастровым номером : 70:06:0101003:1011 :

| № п/п | Наименование характеристики | Значение характеристики |
|-------|---|--|
| 1 | 2 | 3 |
| 4. | Уникальный учетный номер кадастрового квартала, в границах которого расположены здание, сооружение, объект незавершенного строительства | 70:06:0101003 |
| 5. | Адрес здания, сооружения, объекта незавершенного строительства | Российская Федерация, Томская область, район Каргасокский, село Каргасок, улица Кирова, дом 14 |
| 5.1. | Сведения о местоположении здания, сооружения, объекта незавершенного строительства (при отсутствии адреса) в структурированном в соответствии с федеральной информационной адресной системой виде | - |
| 5.2. | Дополнительные сведения о местоположении | - |
| 6. | Иные сведения | - |

3. Пояснения к сведениям об объекте недвижимости с кадастровым номером 70:06:0101003:1011 :

| | |
|----|---|
| 1. | - |
|----|---|

Описание местоположения зданий, сооружений, объектов незавершенного строительства на земельном участке

**1. Сведения о характерных точках контура объекта недвижимости
с кадастровым номером : 70:06:0101003:1012 :**

Система координат МСК 70, зона 2

Зона № 2

| Обозначение характерных точек контура | Содержатся в Едином государственном реестре недвижимости | | | Определены в ходе выполнения комплексных кадастровых работ | | | Метод опреде ления коор динат | Формулы, примененные для расчета средней квадратической погрешности определения координат характерных точек (Mt), м, с подставленными в такие формулы значениями и итоговые (вычисленные) значения Mt, м |
|---|--|---|---------------|---|----------------|---------------|--|--|
| | Координаты, м | | Ради ус, м | Координаты, м | | Ради ус, м | | |
| | X | Y | R | X | Y | R | | |
| 1 | 2 | 3 | 4 | 5 | 6 | 7 | 8 | 9 |
| h20900 | - | - | - | 639588.98 | 2429679.2 9 | - | Метод спутниковых геодезически х измерений (определени й) | 0.1 |
| h20910 | - | - | - | 639586.08 | 2429686.7 7 | - | Метод спутниковых геодезически х измерений (определени й) | 0.1 |
| h20920 | - | - | - | 639580.20 | 2429684.5 3 | - | Метод спутниковых геодезически х измерений (определени й) | 0.1 |
| h20930 | - | - | - | 639582.98 | 2429676.8 5 | - | Метод спутниковых геодезически х измерений (определени й) | 0.1 |
| h20900 | - | - | - | 639588.98 | 2429679.2 9 | - | Метод спутниковых геодезически х измерений (определени й) | 0.1 |

**2. Сведения о характеристиках объекта недвижимости
с кадастровым номером : 70:06:0101003:1012 :**

| № п/п | Наименование характеристики | Значение характеристики |
|-------|--|-------------------------|
| 1 | 2 | 3 |
| 1. | Вид объекта недвижимости | здание |
| 2. | Ранее присвоенный государственный учетный номер (инвентарный) здания, сооружения, объекта незавершенного строительства | - |
| 3. | Кадастровый номер земельного участка (земельных участков), в границах которого (которых) расположены здание, сооружение, объект незавершенного строительства | 70:06:0101003:313 |

2. Сведения о характеристиках объекта недвижимости с кадастровым номером : 70:06:0101003:1012 :

| № п/п | Наименование характеристики | Значение характеристики |
|--------------|---|--|
| 1 | 2 | 3 |
| 4. | Уникальный учетный номер кадастрового квартала, в границах которого расположены здание, сооружение, объект незавершенного строительства | 70:06:0101003 |
| 5. | Адрес здания, сооружения, объекта незавершенного строительства | Российская Федерация, Томская область, район Каргасокский, село Каргасок, улица Кирова, дом 39 |
| 5.1. | Сведения о местоположении здания, сооружения, объекта незавершенного строительства (при отсутствии адреса) в структурированном в соответствии с федеральной информационной адресной системой виде | - |
| 5.2. | Дополнительные сведения о местоположении | - |
| 6. | Иные сведения | - |

3. Пояснения к сведениям об объекте недвижимости с кадастровым номером 70:06:0101003:1012 :

| | |
|----|---|
| 1. | - |
|----|---|

**Описание местоположения зданий, сооружений,
объектов незавершенного строительства на земельном участке**

**1. Сведения о характерных точках контура объекта недвижимости
с кадастровым номером : 70:06:0101003:1013 :**

Система координат МСК 70, зона 2

Зона № 2

| Обозначение характерных точек контура | Содержатся в Едином государственном реестре недвижимости | | | Определены в ходе выполнения комплексных кадастровых работ | | | Метод опреде ления коор динат | Формулы, примененные для расчета средней квадратической погрешности определения координат характерных точек (Mt), м, с подставленными в такие формулы значениями и итоговые (вычисленные) значения Mt, м |
|---|--|---|---------------|---|----------------|---------------|--|--|
| | Координаты, м | | Ради ус, м | Координаты, м | | Ради ус, м | | |
| | X | Y | R | X | Y | R | | |
| 1 | 2 | 3 | 4 | 5 | 6 | 7 | 8 | 9 |
| н20940 | - | - | - | 639643.83 | 2429676.6 7 | - | Метод спутниковых геодезически х измерений (определени й) | 0.1 |
| н20950 | - | - | - | 639656.23 | 2429682.0 2 | - | Метод спутниковых геодезически х измерений (определени й) | 0.1 |
| н20960 | - | - | - | 639652.48 | 2429690.8 7 | - | Метод спутниковых геодезически х измерений (определени й) | 0.1 |
| н20970 | - | - | - | 639639.98 | 2429685.5 7 | - | Метод спутниковых геодезически х измерений (определени й) | 0.1 |
| н20940 | - | - | - | 639643.83 | 2429676.6 7 | - | Метод спутниковых геодезически х измерений (определени й) | 0.1 |

**2. Сведения о характеристиках объекта недвижимости
с кадастровым номером : 70:06:0101003:1013 :**

| № п/п | Наименование характеристики | Значение характеристики |
|-------|--|-------------------------|
| 1 | 2 | 3 |
| 1. | Вид объекта недвижимости | здание |
| 2. | Ранее присвоенный государственный учетный номер (инвентарный) здания, сооружения, объекта незавершенного строительства | - |
| 3. | Кадастровый номер земельного участка (земельных участков), в границах которого (которых) расположены здание, сооружение, объект незавершенного строительства | 70:06:0101003:4 |

2. Сведения о характеристиках объекта недвижимости с кадастровым номером : 70:06:0101003:1013 :

| № п/п | Наименование характеристики | Значение характеристики |
|--------------|---|--|
| 1 | 2 | 3 |
| 4. | Уникальный учетный номер кадастрового квартала, в границах которого расположены здание, сооружение, объект незавершенного строительства | 70:06:0101003 |
| 5. | Адрес здания, сооружения, объекта незавершенного строительства | Российская Федерация, Томская область, район Каргасокский, село Каргасок, улица Кирова, дом 54 |
| 5.1. | Сведения о местоположении здания, сооружения, объекта незавершенного строительства (при отсутствии адреса) в структурированном в соответствии с федеральной информационной адресной системой виде | - |
| 5.2. | Дополнительные сведения о местоположении | - |
| 6. | Иные сведения | - |

3. Пояснения к сведениям об объекте недвижимости с кадастровым номером 70:06:0101003:1013 :

| | |
|----|---|
| 1. | - |
|----|---|

Описание местоположения зданий, сооружений, объектов незавершенного строительства на земельном участке

1. Сведения о характерных точках контура объекта недвижимости с кадастровым номером : 70:06:0101003:729 :

Система координат МСК 70, зона 2

Зона № 2

| Обозначение характерных точек контура | Содержатся в Едином государственном реестре недвижимости | | | Определены в ходе выполнения комплексных кадастровых работ | | | Метод опреде ления коор динат | Формулы, примененные для расчета средней квадратической погрешности определения координат характерных точек (Mt), м, с подставленными в такие формулы значениями и итоговые (вычисленные) значения Mt, м |
|---|--|---|---------------|---|----------------|---------------|--|--|
| | Координаты, м | | Ради ус, м | Координаты, м | | Ради ус, м | | |
| | X | Y | R | X | Y | R | | |
| 1 | 2 | 3 | 4 | 5 | 6 | 7 | 8 | 9 |
| h2098O | - | - | - | 639633.52 | 2429665.1 8 | - | Метод спутниковых геодезически х измерений (определени й) | 0.1 |
| h2099O | - | - | - | 639641.21 | 2429668.2 4 | - | Метод спутниковых геодезически х измерений (определени й) | 0.1 |
| h2100O | - | - | - | 639639.54 | 2429672.6 0 | - | Метод спутниковых геодезически х измерений (определени й) | 0.1 |
| h2101O | - | - | - | 639631.51 | 2429669.3 2 | - | Метод спутниковых геодезически х измерений (определени й) | 0.1 |
| h2098O | - | - | - | 639633.52 | 2429665.1 8 | - | Метод спутниковых геодезически х измерений (определени й) | 0.1 |

2. Сведения о характеристиках объекта недвижимости с кадастровым номером : 70:06:0101003:729 :

| № п/п | Наименование характеристики | Значение характеристики |
|-------|--|-------------------------|
| 1 | 2 | 3 |
| 1. | Вид объекта недвижимости | здание |
| 2. | Ранее присвоенный государственный учетный номер (инвентарный) здания, сооружения, объекта незавершенного строительства | - |
| 3. | Кадастровый номер земельного участка (земельных участков), в границах которого (которых) расположены здание, сооружение, объект незавершенного строительства | 70:06:0101003:4 |

2. Сведения о характеристиках объекта недвижимости с кадастровым номером : 70:06:0101003:729 :

| № п/п | Наименование характеристики | Значение характеристики |
|-------|---|--|
| 1 | 2 | 3 |
| 4. | Уникальный учетный номер кадастрового квартала, в границах которого расположены здание, сооружение, объект незавершенного строительства | 70:06:0101003 |
| 5. | Адрес здания, сооружения, объекта незавершенного строительства | Российская Федерация, Томская область, район Каргасокский, село Каргасок, улица Кирова, дом 54 |
| 5.1. | Сведения о местоположении здания, сооружения, объекта незавершенного строительства (при отсутствии адреса) в структурированном в соответствии с федеральной информационной адресной системой виде | - |
| 5.2. | Дополнительные сведения о местоположении | - |
| 6. | Иные сведения | - |

3. Пояснения к сведениям об объекте недвижимости с кадастровым номером 70:06:0101003:729 :

| | |
|----|---|
| 1. | - |
| | |

**Описание местоположения зданий, сооружений,
объектов незавершенного строительства на земельном участке**

**1. Сведения о характерных точках контура объекта недвижимости
с кадастровым номером : 70:06:0101003:1014 :**

Система координат МСК 70, зона 2

Зона № 2

| Обозначение характерных точек контура | Содержатся в Едином государственном реестре недвижимости | | | Определены в ходе выполнения комплексных кадастровых работ | | | Метод опреде ления коор динат | Формулы, примененные для расчета средней квадратической погрешности определения координат характерных точек (Mt), м, с подставленными в такие формулы значениями и итоговые (вычисленные) значения Mt, м |
|---|--|---|---------------|---|----------------|---------------|--|--|
| | Координаты, м | | Ради ус, м | Координаты, м | | Ради ус, м | | |
| | X | Y | R | X | Y | R | | |
| 1 | 2 | 3 | 4 | 5 | 6 | 7 | 8 | 9 |
| h2102O | - | - | - | 639394.63 | 2430343.7 9 | - | Метод спутниковых геодезически х измерений (определени й) | 0.1 |
| h2103O | - | - | - | 639402.68 | 2430344.9 9 | - | Метод спутниковых геодезически х измерений (определени й) | 0.1 |
| h2104O | - | - | - | 639401.43 | 2430353.9 4 | - | Метод спутниковых геодезически х измерений (определени й) | 0.1 |
| h2105O | - | - | - | 639392.78 | 2430352.8 9 | - | Метод спутниковых геодезически х измерений (определени й) | 0.1 |
| h2102O | - | - | - | 639394.63 | 2430343.7 9 | - | Метод спутниковых геодезически х измерений (определени й) | 0.1 |

**2. Сведения о характеристиках объекта недвижимости
с кадастровым номером : 70:06:0101003:1014 :**

| № п/п | Наименование характеристики | Значение характеристики |
|-------|--|-------------------------|
| 1 | 2 | 3 |
| 1. | Вид объекта недвижимости | здание |
| 2. | Ранее присвоенный государственный учетный номер (инвентарный) здания, сооружения, объекта незавершенного строительства | - |
| 3. | Кадастровый номер земельного участка (земельных участков), в границах которого (которых) расположены здание, сооружение, объект незавершенного строительства | 70:06:0101003:314 |

2. Сведения о характеристиках объекта недвижимости с кадастровым номером : 70:06:0101003:1014 :

| № п/п | Наименование характеристики | Значение характеристики |
|-------|---|---|
| 1 | 2 | 3 |
| 4. | Уникальный учетный номер кадастрового квартала, в границах которого расположены здание, сооружение, объект незавершенного строительства | 70:06:0101003 |
| 5. | Адрес здания, сооружения, объекта незавершенного строительства | Российская Федерация, Томская область, район Каргасокский, село Каргасок, улица Кирова, дом 4 |
| 5.1. | Сведения о местоположении здания, сооружения, объекта незавершенного строительства (при отсутствии адреса) в структурированном в соответствии с федеральной информационной адресной системой виде | - |
| 5.2. | Дополнительные сведения о местоположении | - |
| 6. | Иные сведения | - |

3. Пояснения к сведениям об объекте недвижимости с кадастровым номером 70:06:0101003:1014 :

| | |
|----|---|
| 1. | - |
|----|---|

Описание местоположения зданий, сооружений, объектов незавершенного строительства на земельном участке

1. Сведения о характерных точках контура объекта недвижимости с кадастровым номером : 70:06:0101003:1015 :

Система координат МСК 70, зона 2

Зона № 2

| Обозначение характерных точек контура | Содержатся в Едином государственном реестре недвижимости | | | Определены в ходе выполнения комплексных кадастровых работ | | | Метод определения координат | Формулы, примененные для расчета средней квадратической погрешности определения координат характерных точек (Mt), м, с подставленными в такие формулы значениями и итоговые (вычисленные) значения Mt, м |
|---------------------------------------|--|---|-----------|--|------------|-----------|---|--|
| | Координаты, м | | Радиус, м | Координаты, м | | Радиус, м | | |
| | X | Y | R | X | Y | R | | |
| 1 | 2 | 3 | 4 | 5 | 6 | 7 | 8 | 9 |
| h2106O | - | - | - | 639435.08 | 2430258.74 | - | Метод спутниковых геодезических измерений (определений) | 0.1 |
| h2107O | - | - | - | 639450.08 | 2430263.34 | - | Метод спутниковых геодезических измерений (определений) | 0.1 |
| h2108O | - | - | - | 639446.48 | 2430275.04 | - | Метод спутниковых геодезических измерений (определений) | 0.1 |
| h2109O | - | - | - | 639431.58 | 2430271.34 | - | Метод спутниковых геодезических измерений (определений) | 0.1 |
| h2106O | - | - | - | 639435.08 | 2430258.74 | - | Метод спутниковых геодезических измерений (определений) | 0.1 |

2. Сведения о характеристиках объекта недвижимости с кадастровым номером : 70:06:0101003:1015 :

| № п/п | Наименование характеристики | Значение характеристики |
|-------|--|-------------------------|
| 1 | 2 | 3 |
| 1. | Вид объекта недвижимости | здание |
| 2. | Ранее присвоенный государственный учетный номер (инвентарный) здания, сооружения, объекта незавершенного строительства | - |
| 3. | Кадастровый номер земельного участка (земельных участков), в границах которого (которых) расположены здание, сооружение, объект незавершенного строительства | 70:06:0101003:22 |

2. Сведения о характеристиках объекта недвижимости с кадастровым номером : 70:06:0101003:1015 :

| № п/п | Наименование характеристики | Значение характеристики |
|-------|---|---|
| 1 | 2 | 3 |
| 4. | Уникальный учетный номер кадастрового квартала, в границах которого расположены здание, сооружение, объект незавершенного строительства | 70:06:0101003 |
| 5. | Адрес здания, сооружения, объекта незавершенного строительства | Российская Федерация, Томская область, район Каргасокский, село Каргасок, улица Кирова, дом 8 |
| 5.1. | Сведения о местоположении здания, сооружения, объекта незавершенного строительства (при отсутствии адреса) в структурированном в соответствии с федеральной информационной адресной системой виде | - |
| 5.2. | Дополнительные сведения о местоположении | - |
| 6. | Иные сведения | - |

3. Пояснения к сведениям об объекте недвижимости с кадастровым номером 70:06:0101003:1015 :

| | |
|----|---|
| 1. | - |
| | |

Описание местоположения зданий, сооружений, объектов незавершенного строительства на земельном участке

**1. Сведения о характерных точках контура объекта недвижимости
с кадастровым номером : 70:06:0101003:1017 :**

Система координат МСК 70, зона 2

Зона № 2

| Обозначение характерных точек контура | Содержатся в Едином государственном реестре недвижимости | | | Определены в ходе выполнения комплексных кадастровых работ | | | Метод опреде ления коор динат | Формулы, примененные для расчета средней квадратической погрешности определения координат характерных точек (Mt), м, с подставленными в такие формулы значениями и итоговые (вычисленные) значения Mt, м |
|---|--|---|---------------|---|----------------|---------------|--|--|
| | Координаты, м | | Ради ус, м | Координаты, м | | Ради ус, м | | |
| | X | Y | R | X | Y | R | | |
| 1 | 2 | 3 | 4 | 5 | 6 | 7 | 8 | 9 |
| h21100 | - | - | - | 639506.31 | 2429845.0 7 | - | Метод спутниковых геодезически х измерений (определени й) | 0.1 |
| h21110 | - | - | - | 639516.26 | 2429849.1 7 | - | Метод спутниковых геодезически х измерений (определени й) | 0.1 |
| h21120 | - | - | - | 639513.11 | 2429857.2 7 | - | Метод спутниковых геодезически х измерений (определени й) | 0.1 |
| h21130 | - | - | - | 639503.31 | 2429852.9 7 | - | Метод спутниковых геодезически х измерений (определени й) | 0.1 |
| h21100 | - | - | - | 639506.31 | 2429845.0 7 | - | Метод спутниковых геодезически х измерений (определени й) | 0.1 |

**2. Сведения о характеристиках объекта недвижимости
с кадастровым номером : 70:06:0101003:1017 :**

| № п/п | Наименование характеристики | Значение характеристики |
|-------|--|-------------------------|
| 1 | 2 | 3 |
| 1. | Вид объекта недвижимости | здание |
| 2. | Ранее присвоенный государственный учетный номер (инвентарный) здания, сооружения, объекта незавершенного строительства | - |
| 3. | Кадастровый номер земельного участка (земельных участков), в границах которого (которых) расположены здание, сооружение, объект незавершенного строительства | 70:06:0101003:607 |

2. Сведения о характеристиках объекта недвижимости с кадастровым номером : 70:06:0101003:1017 :

| № п/п | Наименование характеристики | Значение характеристики |
|-------|---|--|
| 1 | 2 | 3 |
| 4. | Уникальный учетный номер кадастрового квартала, в границах которого расположены здание, сооружение, объект незавершенного строительства | 70:06:0101003 |
| 5. | Адрес здания, сооружения, объекта незавершенного строительства | Российская Федерация, Томская область, район Каргасокский, село Каргасок, улица Кирова, дом 27 |
| 5.1. | Сведения о местоположении здания, сооружения, объекта незавершенного строительства (при отсутствии адреса) в структурированном в соответствии с федеральной информационной адресной системой виде | - |
| 5.2. | Дополнительные сведения о местоположении | - |
| 6. | Иные сведения | - |

3. Пояснения к сведениям об объекте недвижимости с кадастровым номером 70:06:0101003:1017 :

| | |
|----|---|
| 1. | - |
|----|---|

Описание местоположения зданий, сооружений, объектов незавершенного строительства на земельном участке

**1. Сведения о характерных точках контура объекта недвижимости
с кадастровым номером : 70:06:0101003:1023 :**

Система координат МСК 70, зона 2

Зона № 2

| Обозначение характерных точек контура | Содержатся в Едином государственном реестре недвижимости | | | Определены в ходе выполнения комплексных кадастровых работ | | | Метод опреде ления коор динат | Формулы, примененные для расчета средней квадратической погрешности определения координат характерных точек (Mt), м, с подставленными в такие формулы значениями и итоговые (вычисленные) значения Mt, м |
|---|--|---|---------------|---|----------------|---------------|--|--|
| | Координаты, м | | Ради ус, м | Координаты, м | | Ради ус, м | | |
| | X | Y | R | X | Y | R | | |
| 1 | 2 | 3 | 4 | 5 | 6 | 7 | 8 | 9 |
| h21140 | - | - | - | 639493.18 | 2429906.5 3 | - | Метод спутниковых геодезически х измерений (определени й) | 0.1 |
| h21150 | - | - | - | 639484.48 | 2429903.4 3 | - | Метод спутниковых геодезически х измерений (определени й) | 0.1 |
| h21160 | - | - | - | 639487.33 | 2429895.4 3 | - | Метод спутниковых геодезически х измерений (определени й) | 0.1 |
| h21170 | - | - | - | 639496.43 | 2429898.7 8 | - | Метод спутниковых геодезически х измерений (определени й) | 0.1 |
| h21140 | - | - | - | 639493.18 | 2429906.5 3 | - | Метод спутниковых геодезически х измерений (определени й) | 0.1 |

**2. Сведения о характеристиках объекта недвижимости
с кадастровым номером : 70:06:0101003:1023 :**

| № п/п | Наименование характеристики | Значение характеристики |
|-------|--|-------------------------|
| 1 | 2 | 3 |
| 1. | Вид объекта недвижимости | здание |
| 2. | Ранее присвоенный государственный учетный номер (инвентарный) здания, сооружения, объекта незавершенного строительства | - |
| 3. | Кадастровый номер земельного участка (земельных участков), в границах которого (которых) расположены здание, сооружение, объект незавершенного строительства | 70:06:0101003:548 |

2. Сведения о характеристиках объекта недвижимости с кадастровым номером : 70:06:0101003:1023 :

| № п/п | Наименование характеристики | Значение характеристики |
|-------|---|--|
| 1 | 2 | 3 |
| 4. | Уникальный учетный номер кадастрового квартала, в границах которого расположены здание, сооружение, объект незавершенного строительства | 70:06:0101003 |
| 5. | Адрес здания, сооружения, объекта незавершенного строительства | Российская Федерация, Томская область, район Каргасокский, село Каргасок, улица Кирова, дом 23 |
| 5.1. | Сведения о местоположении здания, сооружения, объекта незавершенного строительства (при отсутствии адреса) в структурированном в соответствии с федеральной информационной адресной системой виде | - |
| 5.2. | Дополнительные сведения о местоположении | - |
| 6. | Иные сведения | - |

3. Пояснения к сведениям об объекте недвижимости с кадастровым номером 70:06:0101003:1023 :

| | |
|----|---|
| 1. | - |
|----|---|

**Описание местоположения зданий, сооружений,
объектов незавершенного строительства на земельном участке**

**1. Сведения о характерных точках контура объекта недвижимости
с кадастровым номером : 70:06:0101003:1024 :**

Система координат МСК 70, зона 2

Зона № 2

| Обозначение характерных точек контура | Содержатся в Едином государственном реестре недвижимости | | | Определены в ходе выполнения комплексных кадастровых работ | | | Метод опреде ления коор динат | Формулы, примененные для расчета средней квадратической погрешности определения координат характерных точек (Mt), м, с подставленными в такие формулы значениями и итоговые (вычисленные) значения Mt, м |
|---|--|----------|---------------|---|----------------|---------------|--|--|
| | Координаты, м | | Ради ус, м | Координаты, м | | Ради ус, м | | |
| | X | Y | R | X | Y | R | | |
| 1 | 2 | 3 | 4 | 5 | 6 | 7 | 8 | 9 |
| n21180 | - | - | - | 639538.71 | 2429932.6 6 | - | Метод спутниковых геодезически х измерений (определени й) | 0.1 |
| n21190 | - | - | - | 639546.91 | 2429911.8 1 | - | Метод спутниковых геодезически х измерений (определени й) | 0.1 |
| n21200 | - | - | - | 639559.11 | 2429916.6 6 | - | Метод спутниковых геодезически х измерений (определени й) | 0.1 |
| n21210 | - | - | - | 639551.11 | 2429937.5 1 | - | Метод спутниковых геодезически х измерений (определени й) | 0.1 |
| n21180 | - | - | - | 639538.71 | 2429932.6 6 | - | Метод спутниковых геодезически х измерений (определени й) | 0.1 |

**2. Сведения о характеристиках объекта недвижимости
с кадастровым номером : 70:06:0101003:1024 :**

| № п/п | Наименование характеристики | Значение характеристики |
|----------|--|-------------------------|
| 1 | 2 | 3 |
| 1. | Вид объекта недвижимости | здание |
| 2. | Ранее присвоенный государственный учетный номер (инвентарный) здания, сооружения, объекта незавершенного строительства | - |
| 3. | Кадастровый номер земельного участка (земельных участков), в границах которого (которых) расположены здание, сооружение, объект незавершенного строительства | 70:06:0101003:114 |

2. Сведения о характеристиках объекта недвижимости с кадастровым номером : 70:06:0101003:1024 :

| № п/п | Наименование характеристики | Значение характеристики |
|--------------|---|--|
| 1 | 2 | 3 |
| 4. | Уникальный учетный номер кадастрового квартала, в границах которого расположены здание, сооружение, объект незавершенного строительства | 70:06:0101003 |
| 5. | Адрес здания, сооружения, объекта незавершенного строительства | Российская Федерация, Томская область, район Каргасокский, село Каргасок, улица Кирова, дом 34 |
| 5.1. | Сведения о местоположении здания, сооружения, объекта незавершенного строительства (при отсутствии адреса) в структурированном в соответствии с федеральной информационной адресной системой виде | - |
| 5.2. | Дополнительные сведения о местоположении | - |
| 6. | Иные сведения | - |

3. Пояснения к сведениям об объекте недвижимости с кадастровым номером 70:06:0101003:1024 :

| | |
|----|---|
| 1. | - |
|----|---|

**Описание местоположения зданий, сооружений,
объектов незавершенного строительства на земельном участке**

**1. Сведения о характерных точках контура объекта недвижимости
с кадастровым номером : 70:06:0101003:1028 :**

Система координат МСК 70, зона 2

Зона № 2

| Обозначение характерных точек контура | Содержатся в Едином государственном реестре недвижимости | | | Определены в ходе выполнения комплексных кадастровых работ | | | Метод опреде ления коор динат | Формулы, примененные для расчета средней квадратической погрешности определения координат характерных точек (Mt), м, с подставленными в такие формулы значениями и итоговые (вычисленные) значения Mt, м |
|---|--|---|---------------|---|----------------|---------------|--|--|
| | Координаты, м | | Ради ус, м | Координаты, м | | Ради ус, м | | |
| | X | Y | R | X | Y | R | | |
| 1 | 2 | 3 | 4 | 5 | 6 | 7 | 8 | 9 |
| h21220 | - | - | - | 639518.04 | 2429989.5 1 | - | Метод спутниковых геодезически х измерений (определени й) | 0.1 |
| h21230 | - | - | - | 639520.94 | 2429981.1 1 | - | Метод спутниковых геодезически х измерений (определени й) | 0.1 |
| h21240 | - | - | - | 639531.84 | 2429985.2 1 | - | Метод спутниковых геодезически х измерений (определени й) | 0.1 |
| h21250 | - | - | - | 639528.79 | 2429993.7 1 | - | Метод спутниковых геодезически х измерений (определени й) | 0.1 |
| h21220 | - | - | - | 639518.04 | 2429989.5 1 | - | Метод спутниковых геодезически х измерений (определени й) | 0.1 |

**2. Сведения о характеристиках объекта недвижимости
с кадастровым номером : 70:06:0101003:1028 :**

| № п/п | Наименование характеристики | Значение характеристики |
|-------|--|-------------------------|
| 1 | 2 | 3 |
| 1. | Вид объекта недвижимости | здание |
| 2. | Ранее присвоенный государственный учетный номер (инвентарный) здания, сооружения, объекта незавершенного строительства | - |
| 3. | Кадастровый номер земельного участка (земельных участков), в границах которого (которых) расположены здание, сооружение, объект незавершенного строительства | 70:06:0101003:138 |

2. Сведения о характеристиках объекта недвижимости с кадастровым номером : 70:06:0101003:1028 :

| № п/п | Наименование характеристики | Значение характеристики |
|-------|---|--|
| 1 | 2 | 3 |
| 4. | Уникальный учетный номер кадастрового квартала, в границах которого расположены здание, сооружение, объект незавершенного строительства | 70:06:0101003 |
| 5. | Адрес здания, сооружения, объекта незавершенного строительства | Российская Федерация, Томская область, район Каргасокский, село Каргасок, улица Кирова, дом 30 |
| 5.1. | Сведения о местоположении здания, сооружения, объекта незавершенного строительства (при отсутствии адреса) в структурированном в соответствии с федеральной информационной адресной системой виде | - |
| 5.2. | Дополнительные сведения о местоположении | - |
| 6. | Иные сведения | - |

3. Пояснения к сведениям об объекте недвижимости с кадастровым номером 70:06:0101003:1028 :

| | |
|----|---|
| 1. | - |
|----|---|

**Описание местоположения зданий, сооружений,
объектов незавершенного строительства на земельном участке**

**1. Сведения о характерных точках контура объекта недвижимости
с кадастровым номером : 70:06:0101003:1029 :**

Система координат МСК 70, зона 2

Зона № 2

| Обозначение характерных точек контура | Содержатся в Едином государственном реестре недвижимости | | | Определены в ходе выполнения комплексных кадастровых работ | | | Метод опреде ления коор динат | Формулы, примененные для расчета средней квадратической погрешности определения координат характерных точек (Mt), м, с подставленными в такие формулы значениями и итоговые (вычисленные) значения Mt, м |
|---|--|---|---------------|---|----------------|---------------|--|--|
| | Координаты, м | | Ради ус, м | Координаты, м | | Ради ус, м | | |
| | X | Y | R | X | Y | R | | |
| 1 | 2 | 3 | 4 | 5 | 6 | 7 | 8 | 9 |
| h2126O | - | - | - | 639497.26 | 2429866.5 1 | - | Метод спутниковых геодезически х измерений (определени й) | 0.1 |
| h2127O | - | - | - | 639507.41 | 2429870.6 1 | - | Метод спутниковых геодезически х измерений (определени й) | 0.1 |
| h2128O | - | - | - | 639502.66 | 2429882.6 1 | - | Метод спутниковых геодезически х измерений (определени й) | 0.1 |
| h2129O | - | - | - | 639492.51 | 2429878.2 1 | - | Метод спутниковых геодезически х измерений (определени й) | 0.1 |
| h2126O | - | - | - | 639497.26 | 2429866.5 1 | - | Метод спутниковых геодезически х измерений (определени й) | 0.1 |

**2. Сведения о характеристиках объекта недвижимости
с кадастровым номером : 70:06:0101003:1029 :**

| № п/п | Наименование характеристики | Значение характеристики |
|-------|--|-------------------------|
| 1 | 2 | 3 |
| 1. | Вид объекта недвижимости | здание |
| 2. | Ранее присвоенный государственный учетный номер (инвентарный) здания, сооружения, объекта незавершенного строительства | - |
| 3. | Кадастровый номер земельного участка (земельных участков), в границах которого (которых) расположены здание, сооружение, объект незавершенного строительства | 70:06:0101003:301 |

2. Сведения о характеристиках объекта недвижимости с кадастровым номером : 70:06:0101003:1029 :

| № п/п | Наименование характеристики | Значение характеристики |
|-------|---|--|
| 1 | 2 | 3 |
| 4. | Уникальный учетный номер кадастрового квартала, в границах которого расположены здание, сооружение, объект незавершенного строительства | 70:06:0101003 |
| 5. | Адрес здания, сооружения, объекта незавершенного строительства | Российская Федерация, Томская область, район Каргасокский, село Каргасок, улица Кирова, дом 25 |
| 5.1. | Сведения о местоположении здания, сооружения, объекта незавершенного строительства (при отсутствии адреса) в структурированном в соответствии с федеральной информационной адресной системой виде | - |
| 5.2. | Дополнительные сведения о местоположении | - |
| 6. | Иные сведения | - |

3. Пояснения к сведениям об объекте недвижимости с кадастровым номером 70:06:0101003:1029 :

| | |
|----|---|
| 1. | - |
|----|---|

**Описание местоположения зданий, сооружений,
объектов незавершенного строительства на земельном участке**

**1. Сведения о характерных точках контура объекта недвижимости
с кадастровым номером : 70:06:0101003:1032 :**

Система координат МСК 70, зона 2

Зона № 2

| Обозначение характерных точек контура | Содержатся в Едином государственном реестре недвижимости | | | Определены в ходе выполнения комплексных кадастровых работ | | | Метод опреде ления коор динат | Формулы, примененные для расчета средней квадратической погрешности определения координат характерных точек (Mt), м, с подставленными в такие формулы значениями и итоговые (вычисленные) значения Mt, м |
|---|--|---|---------------|---|----------------|---------------|--|--|
| | Координаты, м | | Ради ус, м | Координаты, м | | Ради ус, м | | |
| | X | Y | R | X | Y | R | | |
| 1 | 2 | 3 | 4 | 5 | 6 | 7 | 8 | 9 |
| н21300 | - | - | - | 639446.92 | 2430173.9 6 | - | Метод спутниковых геодезически х измерений (определени й) | 0.1 |
| н21310 | - | - | - | 639452.58 | 2430159.3 8 | - | Метод спутниковых геодезически х измерений (определени й) | 0.1 |
| н21320 | - | - | - | 639466.14 | 2430164.3 0 | - | Метод спутниковых геодезически х измерений (определени й) | 0.1 |
| н21330 | - | - | - | 639463.38 | 2430171.8 4 | - | Метод спутниковых геодезически х измерений (определени й) | 0.1 |
| н21340 | - | - | - | 639460.60 | 2430170.8 6 | - | Метод спутниковых геодезически х измерений (определени й) | 0.1 |
| н21350 | - | - | - | 639457.90 | 2430177.7 2 | - | Метод спутниковых геодезически х измерений (определени й) | 0.1 |
| н21300 | - | - | - | 639446.92 | 2430173.9 6 | - | Метод спутниковых геодезически х измерений (определени й) | 0.1 |

2. Сведения о характеристиках объекта недвижимости с кадастровым номером : 70:06:0101003:1032 :

| № п/п | Наименование характеристики | Значение характеристики |
|--------------|---|--|
| 1 | 2 | 3 |
| 1. | Вид объекта недвижимости | здание |
| 2. | Ранее присвоенный государственный учетный номер (инвентарный) здания, сооружения, объекта незавершенного строительства | - |
| 3. | Кадастровый номер земельного участка (земельных участков), в границах которого (которых) расположены здание, сооружение, объект незавершенного строительства | 70:06:0101003:291 |
| 4. | Уникальный учетный номер кадастрового квартала, в границах которого расположены здание, сооружение, объект незавершенного строительства | 70:06:0101003 |
| 5. | Адрес здания, сооружения, объекта незавершенного строительства | Российская Федерация, Томская область, район Каргасокский, село Каргасок, улица Кирова, дом 16 |
| 5.1. | Сведения о местоположении здания, сооружения, объекта незавершенного строительства (при отсутствии адреса) в структурированном в соответствии с федеральной информационной адресной системой виде | - |
| 5.2. | Дополнительные сведения о местоположении | - |
| 6. | Иные сведения | - |

3. Пояснения к сведениям об объекте недвижимости с кадастровым номером 70:06:0101003:1032 :

| | |
|----|---|
| 1. | - |
|----|---|

Описание местоположения зданий, сооружений, объектов незавершенного строительства на земельном участке

**1. Сведения о характерных точках контура объекта недвижимости
с кадастровым номером : 70:06:0101003:1056 :**

Система координат МСК 70, зона 2

Зона № 2

| Обозначение характерных точек контура | Содержатся в Едином государственном реестре недвижимости | | | Определены в ходе выполнения комплексных кадастровых работ | | | Метод опреде ления коор динат | Формулы, примененные для расчета средней квадратической погрешности определения координат характерных точек (Mt), м, с подставленными в такие формулы значениями и итоговые (вычисленные) значения Mt, м |
|---|--|---|---------------|---|----------------|---------------|--|--|
| | Координаты, м | | Ради ус, м | Координаты, м | | Ради ус, м | | |
| | X | Y | R | X | Y | R | | |
| 1 | 2 | 3 | 4 | 5 | 6 | 7 | 8 | 9 |
| h2136O | - | - | - | 639719.27 | 2429480.2 4 | - | Метод спутниковых геодезически х измерений (определени й) | 0.1 |
| h2137O | - | - | - | 639711.92 | 2429477.3 9 | - | Метод спутниковых геодезически х измерений (определени й) | 0.1 |
| h2138O | - | - | - | 639715.27 | 2429469.0 4 | - | Метод спутниковых геодезически х измерений (определени й) | 0.1 |
| h2139O | - | - | - | 639722.22 | 2429472.0 9 | - | Метод спутниковых геодезически х измерений (определени й) | 0.1 |
| h2136O | - | - | - | 639719.27 | 2429480.2 4 | - | Метод спутниковых геодезически х измерений (определени й) | 0.1 |

**2. Сведения о характеристиках объекта недвижимости
с кадастровым номером : 70:06:0101003:1056 :**

| № п/п | Наименование характеристики | Значение характеристики |
|-------|--|-------------------------|
| 1 | 2 | 3 |
| 1. | Вид объекта недвижимости | здание |
| 2. | Ранее присвоенный государственный учетный номер (инвентарный) здания, сооружения, объекта незавершенного строительства | - |
| 3. | Кадастровый номер земельного участка (земельных участков), в границах которого (которых) расположены здание, сооружение, объект незавершенного строительства | 70:06:0101003:1655 |

2. Сведения о характеристиках объекта недвижимости с кадастровым номером : 70:06:0101003:1056 :

| № п/п | Наименование характеристики | Значение характеристики |
|-------|---|--|
| 1 | 2 | 3 |
| 4. | Уникальный учетный номер кадастрового квартала, в границах которого расположены здание, сооружение, объект незавершенного строительства | 70:06:0101003 |
| 5. | Адрес здания, сооружения, объекта незавершенного строительства | Российская Федерация, Томская область, район Каргасокский, село Каргасок, улица Кирова, дом 70 |
| 5.1. | Сведения о местоположении здания, сооружения, объекта незавершенного строительства (при отсутствии адреса) в структурированном в соответствии с федеральной информационной адресной системой виде | - |
| 5.2. | Дополнительные сведения о местоположении | - |
| 6. | Иные сведения | - |

3. Пояснения к сведениям об объекте недвижимости с кадастровым номером 70:06:0101003:1056 :

| | |
|----|---|
| 1. | - |
|----|---|

**Описание местоположения зданий, сооружений,
объектов незавершенного строительства на земельном участке**

**1. Сведения о характерных точках контура объекта недвижимости
с кадастровым номером : 70:06:0101003:1061 :**

Система координат МСК 70, зона 2

Зона № 2

| Обозначение характерных точек контура | Содержатся в Едином государственном реестре недвижимости | | | Определены в ходе выполнения комплексных кадастровых работ | | | Метод опреде ления коор динат | Формулы, примененные для расчета средней квадратической погрешности определения координат характерных точек (Mt), м, с подставленными в такие формулы значениями и итоговые (вычисленные) значения Mt, м |
|---|--|---|---------------|---|----------------|---------------|--|--|
| | Координаты, м | | Ради ус, м | Координаты, м | | Ради ус, м | | |
| | X | Y | R | X | Y | R | | |
| 1 | 2 | 3 | 4 | 5 | 6 | 7 | 8 | 9 |
| н21400 | - | - | - | 639539.54 | 2429963.3 5 | - | Метод спутниковых геодезически х измерений (определени й) | 0.1 |
| н21410 | - | - | - | 639530.24 | 2429959.4 7 | - | Метод спутниковых геодезически х измерений (определени й) | 0.1 |
| н21420 | - | - | - | 639531.50 | 2429956.8 6 | - | Метод спутниковых геодезически х измерений (определени й) | 0.1 |
| н21430 | - | - | - | 639530.30 | 2429956.3 1 | - | Метод спутниковых геодезически х измерений (определени й) | 0.1 |
| н21440 | - | - | - | 639533.70 | 2429947.5 6 | - | Метод спутниковых геодезически х измерений (определени й) | 0.1 |
| н21450 | - | - | - | 639544.00 | 2429952.1 6 | - | Метод спутниковых геодезически х измерений (определени й) | 0.1 |
| н21400 | - | - | - | 639539.54 | 2429963.3 5 | - | Метод спутниковых геодезически х измерений (определени й) | 0.1 |

2. Сведения о характеристиках объекта недвижимости с кадастровым номером : 70:06:0101003:1061 :

| № п/п | Наименование характеристики | Значение характеристики |
|-------|---|--|
| 1 | 2 | 3 |
| 1. | Вид объекта недвижимости | здание |
| 2. | Ранее присвоенный государственный учетный номер (инвентарный) здания, сооружения, объекта незавершенного строительства | - |
| 3. | Кадастровый номер земельного участка (земельных участков), в границах которого (которых) расположены здание, сооружение, объект незавершенного строительства | 70:06:0101003:530 |
| 4. | Уникальный учетный номер кадастрового квартала, в границах которого расположены здание, сооружение, объект незавершенного строительства | 70:06:0101003 |
| 5. | Адрес здания, сооружения, объекта незавершенного строительства | Российская Федерация, Томская область, район Каргасокский, село Каргасок, улица Кирова, дом 32 |
| 5.1. | Сведения о местоположении здания, сооружения, объекта незавершенного строительства (при отсутствии адреса) в структурированном в соответствии с федеральной информационной адресной системой виде | - |
| 5.2. | Дополнительные сведения о местоположении | - |
| 6. | Иные сведения | - |

3. Пояснения к сведениям об объекте недвижимости с кадастровым номером 70:06:0101003:1061 :

| | |
|----|---|
| 1. | - |
|----|---|

Описание местоположения зданий, сооружений, объектов незавершенного строительства на земельном участке

1. Сведения о характерных точках контура объекта недвижимости с кадастровым номером : 70:06:0101003:1095 :

Система координат МСК 70, зона 2

Зона № 2

| Обозначение характерных точек контура | Содержатся в Едином государственном реестре недвижимости | | | Определены в ходе выполнения комплексных кадастровых работ | | | Метод опреде ления коор динат | Формулы, примененные для расчета средней квадратической погрешности определения координат характерных точек (Mt), м, с подставленными в такие формулы значениями и итоговые (вычисленные) значения Mt, м |
|---|--|---|---------------|---|----------------|---------------|--|--|
| | Координаты, м | | Ради ус, м | Координаты, м | | Ради ус, м | | |
| | X | Y | R | X | Y | R | | |
| 1 | 2 | 3 | 4 | 5 | 6 | 7 | 8 | 9 |
| h2146O | - | - | - | 639405.64 | 2430138.3 0 | - | Метод спутниковых геодезически х измерений (определени й) | 0.1 |
| h2147O | - | - | - | 639415.84 | 2430141.6 5 | - | Метод спутниковых геодезически х измерений (определени й) | 0.1 |
| h2148O | - | - | - | 639412.24 | 2430153.0 5 | - | Метод спутниковых геодезически х измерений (определени й) | 0.1 |
| h2149O | - | - | - | 639401.34 | 2430149.5 0 | - | Метод спутниковых геодезически х измерений (определени й) | 0.1 |
| h2146O | - | - | - | 639405.64 | 2430138.3 0 | - | Метод спутниковых геодезически х измерений (определени й) | 0.1 |

2. Сведения о характеристиках объекта недвижимости с кадастровым номером : 70:06:0101003:1095 :

| № п/п | Наименование характеристики | Значение характеристики |
|-------|--|-------------------------|
| 1 | 2 | 3 |
| 1. | Вид объекта недвижимости | здание |
| 2. | Ранее присвоенный государственный учетный номер (инвентарный) здания, сооружения, объекта незавершенного строительства | - |
| 3. | Кадастровый номер земельного участка (земельных участков), в границах которого (которых) расположены здание, сооружение, объект незавершенного строительства | 70:06:0101003:1718 |

2. Сведения о характеристиках объекта недвижимости с кадастровым номером : 70:06:0101003:1095 :

| № п/п | Наименование характеристики | Значение характеристики |
|-------|---|---|
| 1 | 2 | 3 |
| 4. | Уникальный учетный номер кадастрового квартала, в границах которого расположены здание, сооружение, объект незавершенного строительства | 70:06:0101003 |
| 5. | Адрес здания, сооружения, объекта незавершенного строительства | Российская Федерация, Томская область, район Каргасокский, село Каргасок, улица Кирова, дом 5 |
| 5.1. | Сведения о местоположении здания, сооружения, объекта незавершенного строительства (при отсутствии адреса) в структурированном в соответствии с федеральной информационной адресной системой виде | - |
| 5.2. | Дополнительные сведения о местоположении | - |
| 6. | Иные сведения | - |

3. Пояснения к сведениям об объекте недвижимости с кадастровым номером 70:06:0101003:1095 :

| | |
|----|---|
| 1. | - |
|----|---|

Описание местоположения зданий, сооружений, объектов незавершенного строительства на земельном участке

**1. Сведения о характерных точках контура объекта недвижимости
с кадастровым номером : 70:06:0101003:1096 :**

Система координат МСК 70, зона 2

Зона № 2

| Обозначение характерных точек контура | Содержатся в Едином государственном реестре недвижимости | | | Определены в ходе выполнения комплексных кадастровых работ | | | Метод опреде ления коор динат | Формулы, примененные для расчета средней квадратической погрешности определения координат характерных точек (Mt), м, с подставленными в такие формулы значениями и итоговые (вычисленные) значения Mt, м |
|---|--|---|---------------|---|----------------|---------------|--|--|
| | Координаты, м | | Ради ус, м | Координаты, м | | Ради ус, м | | |
| | X | Y | R | X | Y | R | | |
| 1 | 2 | 3 | 4 | 5 | 6 | 7 | 8 | 9 |
| h21500 | - | - | - | 639408.31 | 2430130.8 8 | - | Метод спутниковых геодезически х измерений (определени й) | 0.1 |
| h21510 | - | - | - | 639411.61 | 2430120.0 8 | - | Метод спутниковых геодезически х измерений (определени й) | 0.1 |
| h21520 | - | - | - | 639420.75 | 2430123.7 8 | - | Метод спутниковых геодезически х измерений (определени й) | 0.1 |
| h21530 | - | - | - | 639417.19 | 2430133.8 8 | - | Метод спутниковых геодезически х измерений (определени й) | 0.1 |
| h21500 | - | - | - | 639408.31 | 2430130.8 8 | - | Метод спутниковых геодезически х измерений (определени й) | 0.1 |

**2. Сведения о характеристиках объекта недвижимости
с кадастровым номером : 70:06:0101003:1096 :**

| № п/п | Наименование характеристики | Значение характеристики |
|-------|--|-------------------------|
| 1 | 2 | 3 |
| 1. | Вид объекта недвижимости | здание |
| 2. | Ранее присвоенный государственный учетный номер (инвентарный) здания, сооружения, объекта незавершенного строительства | - |
| 3. | Кадастровый номер земельного участка (земельных участков), в границах которого (которых) расположены здание, сооружение, объект незавершенного строительства | 70:06:0101003:511 |

2. Сведения о характеристиках объекта недвижимости с кадастровым номером : 70:06:0101003:1096 :

| № п/п | Наименование характеристики | Значение характеристики |
|-------|---|---|
| 1 | 2 | 3 |
| 4. | Уникальный учетный номер кадастрового квартала, в границах которого расположены здание, сооружение, объект незавершенного строительства | 70:06:0101003 |
| 5. | Адрес здания, сооружения, объекта незавершенного строительства | Российская Федерация, Томская область, район Каргасокский, село Каргасок, улица Кирова, дом 7 |
| 5.1. | Сведения о местоположении здания, сооружения, объекта незавершенного строительства (при отсутствии адреса) в структурированном в соответствии с федеральной информационной адресной системой виде | - |
| 5.2. | Дополнительные сведения о местоположении | - |
| 6. | Иные сведения | - |

3. Пояснения к сведениям об объекте недвижимости с кадастровым номером 70:06:0101003:1096 :

| | |
|----|---|
| 1. | - |
| | |

Описание местоположения зданий, сооружений, объектов незавершенного строительства на земельном участке

1. Сведения о характерных точках контура объекта недвижимости с кадастровым номером : 70:06:0101003:1098 :

Система координат МСК 70, зона 2

Зона № 2

| Обозначение характерных точек контура | Содержатся в Едином государственном реестре недвижимости | | | Определены в ходе выполнения комплексных кадастровых работ | | | Метод определения координат | Формулы, примененные для расчета средней квадратической погрешности определения координат характерных точек (Mt), м, с подставленными в такие формулы значениями и итоговые (вычисленные) значения Mt, м |
|---------------------------------------|--|---|-----------|--|----------------|-----------|---|--|
| | Координаты, м | | Радиус, м | Координаты, м | | Радиус, м | | |
| | X | Y | R | X | Y | R | | |
| 1 | 2 | 3 | 4 | 5 | 6 | 7 | 8 | 9 |
| h2154O | - | - | - | 639438.73 | 2430050.3 2 | - | Метод спутниковых геодезических измерений (определений) | 0.1 |
| h2155O | - | - | - | 639445.08 | 2430052.1 2 | - | Метод спутниковых геодезических измерений (определений) | 0.1 |
| h2156O | - | - | - | 639442.73 | 2430060.4 2 | - | Метод спутниковых геодезических измерений (определений) | 0.1 |
| h2157O | - | - | - | 639436.13 | 2430058.4 7 | - | Метод спутниковых геодезических измерений (определений) | 0.1 |
| h2154O | - | - | - | 639438.73 | 2430050.3 2 | - | Метод спутниковых геодезических измерений (определений) | 0.1 |

2. Сведения о характеристиках объекта недвижимости с кадастровым номером : 70:06:0101003:1098 :

| № п/п | Наименование характеристики | Значение характеристики |
|-------|--|-------------------------|
| 1 | 2 | 3 |
| 1. | Вид объекта недвижимости | здание |
| 2. | Ранее присвоенный государственный учетный номер (инвентарный) здания, сооружения, объекта незавершенного строительства | - |
| 3. | Кадастровый номер земельного участка (земельных участков), в границах которого (которых) расположены здание, сооружение, объект незавершенного строительства | 70:06:0101003:1863 |

2. Сведения о характеристиках объекта недвижимости с кадастровым номером : 70:06:0101003:1098 :

| № п/п | Наименование характеристики | Значение характеристики |
|--------------|---|--|
| 1 | 2 | 3 |
| 4. | Уникальный учетный номер кадастрового квартала, в границах которого расположены здание, сооружение, объект незавершенного строительства | 70:06:0101003 |
| 5. | Адрес здания, сооружения, объекта незавершенного строительства | Российская Федерация, Томская область, район Каргасокский, село Каргасок, улица Кирова, дом 11 |
| 5.1. | Сведения о местоположении здания, сооружения, объекта незавершенного строительства (при отсутствии адреса) в структурированном в соответствии с федеральной информационной адресной системой виде | - |
| 5.2. | Дополнительные сведения о местоположении | - |
| 6. | Иные сведения | - |

3. Пояснения к сведениям об объекте недвижимости с кадастровым номером 70:06:0101003:1098 :

| | |
|----|---|
| 1. | - |
|----|---|

Описание местоположения зданий, сооружений, объектов незавершенного строительства на земельном участке

1. Сведения о характерных точках контура объекта недвижимости с кадастровым номером : 70:06:0101003:1100 :

Система координат МСК 70, зона 2

Зона № 2

| Обозначение характерных точек контура | Содержатся в Едином государственном реестре недвижимости | | | Определены в ходе выполнения комплексных кадастровых работ | | | Метод опреде ления коор динат | Формулы, примененные для расчета средней квадратической погрешности определения координат характерных точек (Mt), м, с подставленными в такие формулы значениями и итоговые (вычисленные) значения Mt, м |
|---|--|---|---------------|---|----------------|---------------|--|--|
| | Координаты, м | | Ради ус, м | Координаты, м | | Ради ус, м | | |
| | X | Y | R | X | Y | R | | |
| 1 | 2 | 3 | 4 | 5 | 6 | 7 | 8 | 9 |
| н21580 | - | - | - | 639595.93 | 2429610.4 2 | - | Метод спутниковых геодезически х измерений (определени й) | 0.1 |
| н21590 | - | - | - | 639598.33 | 2429605.6 2 | - | Метод спутниковых геодезически х измерений (определени й) | 0.1 |
| н21600 | - | - | - | 639602.63 | 2429607.4 2 | - | Метод спутниковых геодезически х измерений (определени й) | 0.1 |
| н21610 | - | - | - | 639604.63 | 2429603.7 2 | - | Метод спутниковых геодезически х измерений (определени й) | 0.1 |
| н21620 | - | - | - | 639600.83 | 2429602.2 7 | - | Метод спутниковых геодезически х измерений (определени й) | 0.1 |
| н21630 | - | - | - | 639603.63 | 2429596.8 2 | - | Метод спутниковых геодезически х измерений (определени й) | 0.1 |
| н21640 | - | - | - | 639617.33 | 2429603.3 7 | - | Метод спутниковых геодезически х измерений (определени й) | 0.1 |
| н21650 | - | - | - | 639610.08 | 2429618.0 7 | - | Метод спутниковых геодезически х измерений (определени й) | 0.1 |

1. Сведения о характерных точках контура объекта недвижимости с кадастровым номером : 70:06:0101003:1100 :

Система координат МСК 70, зона 2

Зона № 2

| Обозначение характерных точек контура | Содержатся в Едином государственном реестре недвижимости | | | Определены в ходе выполнения комплексных кадастровых работ | | | Метод определения координат | Формулы, примененные для расчета средней квадратической погрешности определения координат характерных точек (Mt), м, с подставленными в такие формулы значениями и итоговые (вычисленные) значения Mt, м |
|---------------------------------------|--|---|-----------|--|------------|-----------|---|--|
| | Координаты, м | | Радиус, м | Координаты, м | | Радиус, м | | |
| | X | Y | R | X | Y | R | | |
| 1 | 2 | 3 | 4 | 5 | 6 | 7 | 8 | 9 |
| n2158O | - | - | - | 639595.93 | 2429610.42 | - | Метод спутниковых геодезических измерений (определений) | 0.1 |

2. Сведения о характеристиках объекта недвижимости с кадастровым номером : 70:06:0101003:1100 :

| № п/п | Наименование характеристики | Значение характеристики |
|-------|---|--|
| 1 | 2 | 3 |
| 1. | Вид объекта недвижимости | здание |
| 2. | Ранее присвоенный государственный учетный номер (инвентарный) здания, сооружения, объекта незавершенного строительства | - |
| 3. | Кадастровый номер земельного участка (земельных участков), в границах которого (которых) расположены здание, сооружение, объект незавершенного строительства | - |
| 4. | Уникальный учетный номер кадастрового квартала, в границах которого расположены здание, сооружение, объект незавершенного строительства | 70:06:0101003 |
| 5. | Адрес здания, сооружения, объекта незавершенного строительства | Российская Федерация, Томская область, район Каргасокский, село Каргасок, улица Кирова, дом 45 |
| 5.1. | Сведения о местоположении здания, сооружения, объекта незавершенного строительства (при отсутствии адреса) в структурированном в соответствии с федеральной информационной адресной системой виде | - |
| 5.2. | Дополнительные сведения о местоположении | - |
| 6. | Иные сведения | - |

3. Пояснения к сведениям об объекте недвижимости с кадастровым номером 70:06:0101003:1100 :

| | |
|----|---|
| 1. | - |
|----|---|

Описание местоположения зданий, сооружений, объектов незавершенного строительства на земельном участке

**1. Сведения о характерных точках контура объекта недвижимости
с кадастровым номером : 70:06:0101003:1102 :**

Система координат МСК 70, зона 2

Зона № 2

| Обозначение характерных точек контура | Содержатся в Едином государственном реестре недвижимости | | | Определены в ходе выполнения комплексных кадастровых работ | | | Метод опреде ления коор динат | Формулы, примененные для расчета средней квадратической погрешности определения координат характерных точек (Mt), м, с подставленными в такие формулы значениями и итоговые (вычисленные) значения Mt, м |
|---|--|---|---------------|---|----------------|---------------|--|--|
| | Координаты, м | | Ради ус, м | Координаты, м | | Ради ус, м | | |
| | X | Y | R | X | Y | R | | |
| 1 | 2 | 3 | 4 | 5 | 6 | 7 | 8 | 9 |
| н2166О | - | - | - | 639670.05 | 2429455.3 1 | - | Метод спутниковых геодезически х измерений (определени й) | 0.1 |
| н2167О | - | - | - | 639673.73 | 2429448.0 0 | - | Метод спутниковых геодезически х измерений (определени й) | 0.1 |
| н2168О | - | - | - | 639682.59 | 2429452.4 8 | - | Метод спутниковых геодезически х измерений (определени й) | 0.1 |
| н2169О | - | - | - | 639681.35 | 2429454.8 2 | - | Метод спутниковых геодезически х измерений (определени й) | 0.1 |
| н2170О | - | - | - | 639682.29 | 2429455.3 0 | - | Метод спутниковых геодезически х измерений (определени й) | 0.1 |
| н2171О | - | - | - | 639680.05 | 2429460.1 8 | - | Метод спутниковых геодезически х измерений (определени й) | 0.1 |
| н2166О | - | - | - | 639670.05 | 2429455.3 1 | - | Метод спутниковых геодезически х измерений (определени й) | 0.1 |

2. Сведения о характеристиках объекта недвижимости с кадастровым номером : 70:06:0101003:1102 :

| № п/п | Наименование характеристики | Значение характеристики |
|--------------|---|--|
| 1 | 2 | 3 |
| 1. | Вид объекта недвижимости | здание |
| 2. | Ранее присвоенный государственный учетный номер (инвентарный) здания, сооружения, объекта незавершенного строительства | - |
| 3. | Кадастровый номер земельного участка (земельных участков), в границах которого (которых) расположены здание, сооружение, объект незавершенного строительства | 70:06:0101003:2149 |
| 4. | Уникальный учетный номер кадастрового квартала, в границах которого расположены здание, сооружение, объект незавершенного строительства | 70:06:0101003 |
| 5. | Адрес здания, сооружения, объекта незавершенного строительства | Российская Федерация, Томская область, район Каргасокский, село Каргасок, улица Кирова, дом 57, строение 2 |
| 5.1. | Сведения о местоположении здания, сооружения, объекта незавершенного строительства (при отсутствии адреса) в структурированном в соответствии с федеральной информационной адресной системой виде | - |
| 5.2. | Дополнительные сведения о местоположении | - |
| 6. | Иные сведения | - |

3. Пояснения к сведениям об объекте недвижимости с кадастровым номером 70:06:0101003:1102 :

| | |
|----|---|
| 1. | - |
|----|---|

Описание местоположения зданий, сооружений, объектов незавершенного строительства на земельном участке

**1. Сведения о характерных точках контура объекта недвижимости
с кадастровым номером : 70:06:0101003:1103 :**

Система координат МСК 70, зона 2

Зона № 2

| Обозначение характерных точек контура | Содержатся в Едином государственном реестре недвижимости | | | Определены в ходе выполнения комплексных кадастровых работ | | | Метод опреде ления коор динат | Формулы, примененные для расчета средней квадратической погрешности определения координат характерных точек (Mt), м, с подставленными в такие формулы значениями и итоговые (вычисленные) значения Mt, м |
|---|--|---|---------------|---|----------------|---------------|--|--|
| | Координаты, м | | Ради ус, м | Координаты, м | | Ради ус, м | | |
| | X | Y | R | X | Y | R | | |
| 1 | 2 | 3 | 4 | 5 | 6 | 7 | 8 | 9 |
| h21720 | - | - | - | 639753.19 | 2429264.6 2 | - | Метод спутниковых геодезически х измерений (определени й) | 0.1 |
| h21730 | - | - | - | 639763.27 | 2429268.7 5 | - | Метод спутниковых геодезически х измерений (определени й) | 0.1 |
| h21740 | - | - | - | 639757.95 | 2429282.3 3 | - | Метод спутниковых геодезически х измерений (определени й) | 0.1 |
| h21750 | - | - | - | 639747.94 | 2429278.1 3 | - | Метод спутниковых геодезически х измерений (определени й) | 0.1 |
| h21720 | - | - | - | 639753.19 | 2429264.6 2 | - | Метод спутниковых геодезически х измерений (определени й) | 0.1 |

**2. Сведения о характеристиках объекта недвижимости
с кадастровым номером : 70:06:0101003:1103 :**

| № п/п | Наименование характеристики | Значение характеристики |
|-------|--|-------------------------|
| 1 | 2 | 3 |
| 1. | Вид объекта недвижимости | здание |
| 2. | Ранее присвоенный государственный учетный номер (инвентарный) здания, сооружения, объекта незавершенного строительства | - |
| 3. | Кадастровый номер земельного участка (земельных участков), в границах которого (которых) расположены здание, сооружение, объект незавершенного строительства | 70:06:0101003:668 |

2. Сведения о характеристиках объекта недвижимости с кадастровым номером : 70:06:0101003:1103 :

| № п/п | Наименование характеристики | Значение характеристики |
|-------|---|--|
| 1 | 2 | 3 |
| 4. | Уникальный учетный номер кадастрового квартала, в границах которого расположены здание, сооружение, объект незавершенного строительства | 70:06:0101003 |
| 5. | Адрес здания, сооружения, объекта незавершенного строительства | Российская Федерация, Томская область, район Каргасокский, село Каргасок, улица Кирова, дом 69 |
| 5.1. | Сведения о местоположении здания, сооружения, объекта незавершенного строительства (при отсутствии адреса) в структурированном в соответствии с федеральной информационной адресной системой виде | - |
| 5.2. | Дополнительные сведения о местоположении | - |
| 6. | Иные сведения | - |

3. Пояснения к сведениям об объекте недвижимости с кадастровым номером 70:06:0101003:1103 :

| | |
|----|---|
| 1. | - |
|----|---|

Описание местоположения зданий, сооружений, объектов незавершенного строительства на земельном участке

**1. Сведения о характерных точках контура объекта недвижимости
с кадастровым номером : 70:06:0101003:1105 :**

Система координат МСК 70, зона 2

Зона № 2

| Обозначение характерных точек контура | Содержатся в Едином государственном реестре недвижимости | | | Определены в ходе выполнения комплексных кадастровых работ | | | Метод опреде ления коор динат | Формулы, примененные для расчета средней квадратической погрешности определения координат характерных точек (Mt), м, с подставленными в такие формулы значениями и итоговые (вычисленные) значения Mt, м |
|---|--|---|---------------|---|----------------|---------------|--|--|
| | Координаты, м | | Ради ус, м | Координаты, м | | Ради ус, м | | |
| | X | Y | R | X | Y | R | | |
| 1 | 2 | 3 | 4 | 5 | 6 | 7 | 8 | 9 |
| h2176O | - | - | - | 639807.08 | 2429292.3 8 | - | Метод спутниковых геодезически х измерений (определени й) | 0.1 |
| h2177O | - | - | - | 639802.88 | 2429303.5 8 | - | Метод спутниковых геодезически х измерений (определени й) | 0.1 |
| h2178O | - | - | - | 639789.18 | 2429298.3 8 | - | Метод спутниковых геодезически х измерений (определени й) | 0.1 |
| h2179O | - | - | - | 639793.53 | 2429287.1 3 | - | Метод спутниковых геодезически х измерений (определени й) | 0.1 |
| h2176O | - | - | - | 639807.08 | 2429292.3 8 | - | Метод спутниковых геодезически х измерений (определени й) | 0.1 |

**2. Сведения о характеристиках объекта недвижимости
с кадастровым номером : 70:06:0101003:1105 :**

| № п/п | Наименование характеристики | Значение характеристики |
|-------|--|-------------------------|
| 1 | 2 | 3 |
| 1. | Вид объекта недвижимости | здание |
| 2. | Ранее присвоенный государственный учетный номер (инвентарный) здания, сооружения, объекта незавершенного строительства | - |
| 3. | Кадастровый номер земельного участка (земельных участков), в границах которого (которых) расположены здание, сооружение, объект незавершенного строительства | 70:06:0101003:1865 |

2. Сведения о характеристиках объекта недвижимости с кадастровым номером : 70:06:0101003:1105 :

| № п/п | Наименование характеристики | Значение характеристики |
|-------|---|--|
| 1 | 2 | 3 |
| 4. | Уникальный учетный номер кадастрового квартала, в границах которого расположены здание, сооружение, объект незавершенного строительства | 70:06:0101003 |
| 5. | Адрес здания, сооружения, объекта незавершенного строительства | Российская Федерация, Томская область, район Каргасокский, село Каргасок, улица Кирова, дом 82 |
| 5.1. | Сведения о местоположении здания, сооружения, объекта незавершенного строительства (при отсутствии адреса) в структурированном в соответствии с федеральной информационной адресной системой виде | - |
| 5.2. | Дополнительные сведения о местоположении | - |
| 6. | Иные сведения | - |

3. Пояснения к сведениям об объекте недвижимости с кадастровым номером 70:06:0101003:1105 :

| | |
|----|---|
| 1. | - |
| | |

Описание местоположения зданий, сооружений, объектов незавершенного строительства на земельном участке

1. Сведения о характерных точках контура объекта недвижимости с кадастровым номером : 70:06:0101003:1106 :

Система координат МСК 70, зона 2

Зона № 2

| Обозначение характерных точек контура | Содержатся в Едином государственном реестре недвижимости | | | Определены в ходе выполнения комплексных кадастровых работ | | | Метод определения координат | Формулы, примененные для расчета средней квадратической погрешности определения координат характерных точек (Mt), м, с подставленными в такие формулы значениями и итоговые (вычисленные) значения Mt, м |
|---------------------------------------|--|---|-----------|--|------------|-----------|---|--|
| | Координаты, м | | Радиус, м | Координаты, м | | Радиус, м | | |
| | X | Y | R | X | Y | R | | |
| 1 | 2 | 3 | 4 | 5 | 6 | 7 | 8 | 9 |
| н21800 | - | - | - | 639803.87 | 2429262.91 | - | Метод спутниковых геодезических измерений (определений) | 0.1 |
| н21810 | - | - | - | 639803.92 | 2429262.91 | - | Метод спутниковых геодезических измерений (определений) | 0.1 |
| н21820 | - | - | - | 639812.52 | 2429266.21 | - | Метод спутниковых геодезических измерений (определений) | 0.1 |
| н21830 | - | - | - | 639809.07 | 2429274.66 | - | Метод спутниковых геодезических измерений (определений) | 0.1 |
| н21840 | - | - | - | 639800.37 | 2429271.36 | - | Метод спутниковых геодезических измерений (определений) | 0.1 |
| н21800 | - | - | - | 639803.87 | 2429262.91 | - | Метод спутниковых геодезических измерений (определений) | 0.1 |

2. Сведения о характеристиках объекта недвижимости с кадастровым номером : 70:06:0101003:1106 :

| № п/п | Наименование характеристики | Значение характеристики |
|-------|--|-------------------------|
| 1 | 2 | 3 |
| 1. | Вид объекта недвижимости | здание |
| 2. | Ранее присвоенный государственный учетный номер (инвентарный) здания, сооружения, объекта незавершенного строительства | - |

2. Сведения о характеристиках объекта недвижимости с кадастровым номером : 70:06:0101003:1106 :

| № п/п | Наименование характеристики | Значение характеристики |
|-------|---|--|
| 1 | 2 | 3 |
| 3. | Кадастровый номер земельного участка (земельных участков), в границах которого (которых) расположены здание, сооружение, объект незавершенного строительства | 70:06:0101003:1805 |
| 4. | Уникальный учетный номер кадастрового квартала, в границах которого расположены здание, сооружение, объект незавершенного строительства | 70:06:0101003 |
| 5. | Адрес здания, сооружения, объекта незавершенного строительства | Российская Федерация, Томская область, район Каргасокский, село Каргасок, улица Кирова, дом 84 |
| 5.1. | Сведения о местоположении здания, сооружения, объекта незавершенного строительства (при отсутствии адреса) в структурированном в соответствии с федеральной информационной адресной системой виде | - |
| 5.2. | Дополнительные сведения о местоположении | - |
| 6. | Иные сведения | - |

3. Пояснения к сведениям об объекте недвижимости с кадастровым номером 70:06:0101003:1106 :

| | |
|----|---|
| 1. | - |
|----|---|

**Описание местоположения зданий, сооружений,
объектов незавершенного строительства на земельном участке**

**1. Сведения о характерных точках контура объекта недвижимости
с кадастровым номером : 70:06:0101003:1109 :**

Система координат МСК 70, зона 2

Зона № 2

| Обозначение характерных точек контура | Содержатся в Едином государственном реестре недвижимости | | | Определены в ходе выполнения комплексных кадастровых работ | | | Метод опреде ления коор динат | Формулы, примененные для расчета средней квадратической погрешности определения координат характерных точек (Mt), м, с подставленными в такие формулы значениями и итоговые (вычисленные) значения Mt, м |
|---|--|---|---------------|---|----------------|---------------|--|--|
| | Координаты, м | | Ради ус, м | Координаты, м | | Ради ус, м | | |
| | X | Y | R | X | Y | R | | |
| 1 | 2 | 3 | 4 | 5 | 6 | 7 | 8 | 9 |
| н21850 | - | - | - | 639340.26 | 2430353.7 1 | - | Метод спутниковых геодезически х измерений (определени й) | 0.1 |
| н21860 | - | - | - | 639335.94 | 2430354.0 5 | - | Метод спутниковых геодезически х измерений (определени й) | 0.1 |
| н21870 | - | - | - | 639335.24 | 2430343.0 7 | - | Метод спутниковых геодезически х измерений (определени й) | 0.1 |
| н21880 | - | - | - | 639338.08 | 2430342.7 5 | - | Метод спутниковых геодезически х измерений (определени й) | 0.1 |
| н21890 | - | - | - | 639338.26 | 2430341.6 3 | - | Метод спутниковых геодезически х измерений (определени й) | 0.1 |
| н21900 | - | - | - | 639341.74 | 2430341.3 1 | - | Метод спутниковых геодезически х измерений (определени й) | 0.1 |
| н21910 | - | - | - | 639342.00 | 2430342.4 5 | - | Метод спутниковых геодезически х измерений (определени й) | 0.1 |
| н21920 | - | - | - | 639345.74 | 2430342.0 5 | - | Метод спутниковых геодезически х измерений (определени й) | 0.1 |

1. Сведения о характерных точках контура объекта недвижимости с кадастровым номером : 70:06:0101003:1109 :

Система координат МСК 70, зона 2

Зона № 2

| Обозначение характерных точек контура | Содержатся в Едином государственном реестре недвижимости | | | Определены в ходе выполнения комплексных кадастровых работ | | | Метод определения координат | Формулы, примененные для расчета средней квадратической погрешности определения координат характерных точек (Mt), м, с подставленными в такие формулы значениями и итоговые (вычисленные) значения Mt, м |
|---------------------------------------|--|---|-----------|--|------------|-----------|---|--|
| | Координаты, м | | Радиус, м | Координаты, м | | Радиус, м | | |
| | X | Y | R | X | Y | R | | |
| 1 | 2 | 3 | 4 | 5 | 6 | 7 | 8 | 9 |
| н21930 | - | - | - | 639346.20 | 2430346.31 | - | Метод спутниковых геодезических измерений (определений) | 0.1 |
| н21940 | - | - | - | 639350.50 | 2430345.87 | - | Метод спутниковых геодезических измерений (определений) | 0.1 |
| н21950 | - | - | - | 639352.00 | 2430356.91 | - | Метод спутниковых геодезических измерений (определений) | 0.1 |
| н21960 | - | - | - | 639340.76 | 2430358.13 | - | Метод спутниковых геодезических измерений (определений) | 0.1 |
| н21850 | - | - | - | 639340.26 | 2430353.71 | - | Метод спутниковых геодезических измерений (определений) | 0.1 |

2. Сведения о характеристиках объекта недвижимости с кадастровым номером : 70:06:0101003:1109 :

| № п/п | Наименование характеристики | Значение характеристики |
|-------|--|-------------------------|
| 1 | 2 | 3 |
| 1. | Вид объекта недвижимости | здание |
| 2. | Ранее присвоенный государственный учетный номер (инвентарный) здания, сооружения, объекта незавершенного строительства | - |
| 3. | Кадастровый номер земельного участка (земельных участков), в границах которого (которых) расположены здание, сооружение, объект незавершенного строительства | 70:06:0101003:1662 |
| 4. | Уникальный учетный номер кадастрового квартала, в границах которого расположены здание, сооружение, объект незавершенного строительства | 70:06:0101003 |

2. Сведения о характеристиках объекта недвижимости с кадастровым номером : 70:06:0101003:1109 :

| № п/п | Наименование характеристики | Значение характеристики |
|--------------|---|---|
| 1 | 2 | 3 |
| 5. | Адрес здания, сооружения, объекта незавершенного строительства | Российская Федерация, Томская область, район Каргасокский, село Каргасок, улица Кирова, дом 1/1 |
| 5.1. | Сведения о местоположении здания, сооружения, объекта незавершенного строительства (при отсутствии адреса) в структурированном в соответствии с федеральной информационной адресной системой виде | - |
| 5.2. | Дополнительные сведения о местоположении | - |
| 6. | Иные сведения | - |

3. Пояснения к сведениям об объекте недвижимости с кадастровым номером 70:06:0101003:1109 :

| | |
|----|---|
| 1. | - |
|----|---|

Описание местоположения зданий, сооружений, объектов незавершенного строительства на земельном участке

**1. Сведения о характерных точках контура объекта недвижимости
с кадастровым номером : 70:06:0101003:1111 :**

Система координат МСК 70, зона 2

Зона № 2

| Обозначение характерных точек контура | Содержатся в Едином государственном реестре недвижимости | | | Определены в ходе выполнения комплексных кадастровых работ | | | Метод опреде ления коор динат | Формулы, примененные для расчета средней квадратической погрешности определения координат характерных точек (Mt), м, с подставленными в такие формулы значениями и итоговые (вычисленные) значения Mt, м |
|---|--|---|---------------|---|----------------|---------------|--|--|
| | Координаты, м | | Ради ус, м | Координаты, м | | Ради ус, м | | |
| | X | Y | R | X | Y | R | | |
| 1 | 2 | 3 | 4 | 5 | 6 | 7 | 8 | 9 |
| н21970 | - | - | - | 640095.94 | 2428491.6 7 | - | Метод спутниковых геодезически х измерений (определени й) | 0.1 |
| н21980 | - | - | - | 640101.82 | 2428502.5 9 | - | Метод спутниковых геодезически х измерений (определени й) | 0.1 |
| н21990 | - | - | - | 640048.18 | 2428530.6 7 | - | Метод спутниковых геодезически х измерений (определени й) | 0.1 |
| н22000 | - | - | - | 640042.54 | 2428519.2 7 | - | Метод спутниковых геодезически х измерений (определени й) | 0.1 |
| н21970 | - | - | - | 640095.94 | 2428491.6 7 | - | Метод спутниковых геодезически х измерений (определени й) | 0.1 |

**2. Сведения о характеристиках объекта недвижимости
с кадастровым номером : 70:06:0101003:1111 :**

| № п/п | Наименование характеристики | Значение характеристики |
|-------|--|-------------------------|
| 1 | 2 | 3 |
| 1. | Вид объекта недвижимости | здание |
| 2. | Ранее присвоенный государственный учетный номер (инвентарный) здания, сооружения, объекта незавершенного строительства | - |
| 3. | Кадастровый номер земельного участка (земельных участков), в границах которого (которых) расположены здание, сооружение, объект незавершенного строительства | 70:06:0101003:57 |

2. Сведения о характеристиках объекта недвижимости с кадастровым номером : 70:06:0101003:1111 :

| № п/п | Наименование характеристики | Значение характеристики |
|-------|---|---|
| 1 | 2 | 3 |
| 4. | Уникальный учетный номер кадастрового квартала, в границах которого расположены здание, сооружение, объект незавершенного строительства | 70:06:0101003 |
| 5. | Адрес здания, сооружения, объекта незавершенного строительства | Российская Федерация, Томская область, район Каргасокский, село Каргасок, улица Кирова, дом 101/4 |
| 5.1. | Сведения о местоположении здания, сооружения, объекта незавершенного строительства (при отсутствии адреса) в структурированном в соответствии с федеральной информационной адресной системой виде | - |
| 5.2. | Дополнительные сведения о местоположении | - |
| 6. | Иные сведения | - |

3. Пояснения к сведениям об объекте недвижимости с кадастровым номером 70:06:0101003:1111 :

| | |
|----|---|
| 1. | - |
| | |

Описание местоположения зданий, сооружений, объектов незавершенного строительства на земельном участке

**1. Сведения о характерных точках контура объекта недвижимости
с кадастровым номером : 70:06:0101003:1116 :**

Система координат МСК 70, зона 2

Зона № 2

| Обозначение характерных точек контура | Содержатся в Едином государственном реестре недвижимости | | | Определены в ходе выполнения комплексных кадастровых работ | | | Метод опреде ления коор динат | Формулы, примененные для расчета средней квадратической погрешности определения координат характерных точек (Mt), м, с подставленными в такие формулы значениями и итоговые (вычисленные) значения Mt, м |
|---|--|---|---------------|---|----------------|---------------|--|--|
| | Координаты, м | | Ради ус, м | Координаты, м | | Ради ус, м | | |
| | X | Y | R | X | Y | R | | |
| 1 | 2 | 3 | 4 | 5 | 6 | 7 | 8 | 9 |
| н2201О | - | - | - | 639322.52 | 2430325.9 0 | - | Метод спутниковых геодезически х измерений (определени й) | 0.1 |
| н2202О | - | - | - | 639306.48 | 2430327.0 6 | - | Метод спутниковых геодезически х измерений (определени й) | 0.1 |
| н2203О | - | - | - | 639305.08 | 2430306.1 0 | - | Метод спутниковых геодезически х измерений (определени й) | 0.1 |
| н2204О | - | - | - | 639320.88 | 2430305.1 8 | - | Метод спутниковых геодезически х измерений (определени й) | 0.1 |
| н2201О | - | - | - | 639322.52 | 2430325.9 0 | - | Метод спутниковых геодезически х измерений (определени й) | 0.1 |

**2. Сведения о характеристиках объекта недвижимости
с кадастровым номером : 70:06:0101003:1116 :**

| № п/п | Наименование характеристики | Значение характеристики |
|-------|--|-------------------------|
| 1 | 2 | 3 |
| 1. | Вид объекта недвижимости | здание |
| 2. | Ранее присвоенный государственный учетный номер (инвентарный) здания, сооружения, объекта незавершенного строительства | - |
| 3. | Кадастровый номер земельного участка (земельных участков), в границах которого (которых) расположены здание, сооружение, объект незавершенного строительства | 70:06:0101003:54 |

2. Сведения о характеристиках объекта недвижимости с кадастровым номером : 70:06:0101003:1116 :

| № п/п | Наименование характеристики | Значение характеристики |
|-------|---|--|
| 1 | 2 | 3 |
| 4. | Уникальный учетный номер кадастрового квартала, в границах которого расположены здание, сооружение, объект незавершенного строительства | 70:06:0101003 |
| 5. | Адрес здания, сооружения, объекта незавершенного строительства | Российская Федерация, Томская область, район Каргасокский, село Каргасок, улица Кирова, дом 1Б |
| 5.1. | Сведения о местоположении здания, сооружения, объекта незавершенного строительства (при отсутствии адреса) в структурированном в соответствии с федеральной информационной адресной системой виде | - |
| 5.2. | Дополнительные сведения о местоположении | - |
| 6. | Иные сведения | - |

3. Пояснения к сведениям об объекте недвижимости с кадастровым номером 70:06:0101003:1116 :

| | |
|----|---|
| 1. | - |
|----|---|

Описание местоположения зданий, сооружений, объектов незавершенного строительства на земельном участке

1. Сведения о характерных точках контура объекта недвижимости с кадастровым номером : 70:06:0101003:1117 :

Система координат МСК 70, зона 2

Зона № 2

| Обозначение характерных точек контура | Содержатся в Едином государственном реестре недвижимости | | | Определены в ходе выполнения комплексных кадастровых работ | | | Метод опреде ления коор динат | Формулы, примененные для расчета средней квадратической погрешности определения координат характерных точек (Mt), м, с подставленными в такие формулы значениями и итоговые (вычисленные) значения Mt, м |
|---|--|---|---------------|---|----------------|---------------|--|--|
| | Координаты, м | | Ради ус, м | Координаты, м | | Ради ус, м | | |
| | X | Y | R | X | Y | R | | |
| 1 | 2 | 3 | 4 | 5 | 6 | 7 | 8 | 9 |
| h2205O | - | - | - | 639809.30 | 2429247.3 2 | - | Метод спутниковых геодезически х измерений (определени й) | 0.1 |
| h2206O | - | - | - | 639820.80 | 2429251.6 4 | - | Метод спутниковых геодезически х измерений (определени й) | 0.1 |
| h2207O | - | - | - | 639817.90 | 2429259.5 2 | - | Метод спутниковых геодезически х измерений (определени й) | 0.1 |
| h2208O | - | - | - | 639806.28 | 2429255.2 8 | - | Метод спутниковых геодезически х измерений (определени й) | 0.1 |
| h2205O | - | - | - | 639809.30 | 2429247.3 2 | - | Метод спутниковых геодезически х измерений (определени й) | 0.1 |

2. Сведения о характеристиках объекта недвижимости с кадастровым номером : 70:06:0101003:1117 :

| № п/п | Наименование характеристики | Значение характеристики |
|-------|--|-------------------------|
| 1 | 2 | 3 |
| 1. | Вид объекта недвижимости | здание |
| 2. | Ранее присвоенный государственный учетный номер (инвентарный) здания, сооружения, объекта незавершенного строительства | - |
| 3. | Кадастровый номер земельного участка (земельных участков), в границах которого (которых) расположены здание, сооружение, объект незавершенного строительства | 70:06:0101003:662 |

2. Сведения о характеристиках объекта недвижимости с кадастровым номером : 70:06:0101003:1117 :

| № п/п | Наименование характеристики | Значение характеристики |
|--------------|---|---|
| 1 | 2 | 3 |
| 4. | Уникальный учетный номер кадастрового квартала, в границах которого расположены здание, сооружение, объект незавершенного строительства | 70:06:0101003 |
| 5. | Адрес здания, сооружения, объекта незавершенного строительства | Российская Федерация, Томская область, район Каргасокский, село Каргасок, улица Кирова, дом 84а |
| 5.1. | Сведения о местоположении здания, сооружения, объекта незавершенного строительства (при отсутствии адреса) в структурированном в соответствии с федеральной информационной адресной системой виде | - |
| 5.2. | Дополнительные сведения о местоположении | - |
| 6. | Иные сведения | - |

3. Пояснения к сведениям об объекте недвижимости с кадастровым номером 70:06:0101003:1117 :

| | |
|----|---|
| 1. | - |
|----|---|

Описание местоположения зданий, сооружений, объектов незавершенного строительства на земельном участке

**1. Сведения о характерных точках контура объекта недвижимости
с кадастровым номером : 70:06:0101003:1118 :**

Система координат МСК 70, зона 2

Зона № 2

| Обозначение характерных точек контура | Содержатся в Едином государственном реестре недвижимости | | | Определены в ходе выполнения комплексных кадастровых работ | | | Метод опреде ления коор динат | Формулы, примененные для расчета средней квадратической погрешности определения координат характерных точек (Mt), м, с подставленными в такие формулы значениями и итоговые (вычисленные) значения Mt, м |
|---|--|---|---------------|---|----------------|---------------|--|--|
| | Координаты, м | | Ради ус, м | Координаты, м | | Ради ус, м | | |
| | X | Y | R | X | Y | R | | |
| 1 | 2 | 3 | 4 | 5 | 6 | 7 | 8 | 9 |
| н2209О | - | - | - | 639866.29 | 2429135.6 2 | - | Метод спутниковых геодезически х измерений (определени й) | 0.1 |
| н2210О | - | - | - | 639862.43 | 2429145.2 0 | - | Метод спутниковых геодезически х измерений (определени й) | 0.1 |
| н2211О | - | - | - | 639851.73 | 2429141.0 8 | - | Метод спутниковых геодезически х измерений (определени й) | 0.1 |
| н2212О | - | - | - | 639855.65 | 2429131.4 8 | - | Метод спутниковых геодезически х измерений (определени й) | 0.1 |
| н2209О | - | - | - | 639866.29 | 2429135.6 2 | - | Метод спутниковых геодезически х измерений (определени й) | 0.1 |

**2. Сведения о характеристиках объекта недвижимости
с кадастровым номером : 70:06:0101003:1118 :**

| № п/п | Наименование характеристики | Значение характеристики |
|-------|--|-------------------------|
| 1 | 2 | 3 |
| 1. | Вид объекта недвижимости | здание |
| 2. | Ранее присвоенный государственный учетный номер (инвентарный) здания, сооружения, объекта незавершенного строительства | - |
| 3. | Кадастровый номер земельного участка (земельных участков), в границах которого (которых) расположены здание, сооружение, объект незавершенного строительства | 70:06:0101003:658 |

2. Сведения о характеристиках объекта недвижимости с кадастровым номером : 70:06:0101003:1118 :

| № п/п | Наименование характеристики | Значение характеристики |
|-------|---|---|
| 1 | 2 | 3 |
| 4. | Уникальный учетный номер кадастрового квартала, в границах которого расположены здание, сооружение, объект незавершенного строительства | 70:06:0101003 |
| 5. | Адрес здания, сооружения, объекта незавершенного строительства | Российская Федерация, Томская область, район Каргасокский, село Каргасок, улица Кирова, дом 90а |
| 5.1. | Сведения о местоположении здания, сооружения, объекта незавершенного строительства (при отсутствии адреса) в структурированном в соответствии с федеральной информационной адресной системой виде | - |
| 5.2. | Дополнительные сведения о местоположении | - |
| 6. | Иные сведения | - |

3. Пояснения к сведениям об объекте недвижимости с кадастровым номером 70:06:0101003:1118 :

| | |
|----|---|
| 1. | - |
|----|---|

Описание местоположения зданий, сооружений, объектов незавершенного строительства на земельном участке

**1. Сведения о характерных точках контура объекта недвижимости
с кадастровым номером : 70:06:0101003:1121 :**

Система координат МСК 70, зона 2

Зона № 2

| Обозначение характерных точек контура | Содержатся в Едином государственном реестре недвижимости | | | Определены в ходе выполнения комплексных кадастровых работ | | | Метод опреде ления коор динат | Формулы, примененные для расчета средней квадратической погрешности определения координат характерных точек (Mt), м, с подставленными в такие формулы значениями и итоговые (вычисленные) значения Mt, м |
|---|--|---|---------------|---|----------------|---------------|--|--|
| | Координаты, м | | Ради ус, м | Координаты, м | | Ради ус, м | | |
| | X | Y | R | X | Y | R | | |
| 1 | 2 | 3 | 4 | 5 | 6 | 7 | 8 | 9 |
| н22130 | - | - | - | 639963.33 | 2428707.6 7 | - | Метод спутниковых геодезически х измерений (определени й) | 0.1 |
| н22140 | - | - | - | 639973.09 | 2428711.3 5 | - | Метод спутниковых геодезически х измерений (определени й) | 0.1 |
| н22150 | - | - | - | 639968.37 | 2428725.0 3 | - | Метод спутниковых геодезически х измерений (определени й) | 0.1 |
| н22160 | - | - | - | 639958.53 | 2428721.2 7 | - | Метод спутниковых геодезически х измерений (определени й) | 0.1 |
| н22130 | - | - | - | 639963.33 | 2428707.6 7 | - | Метод спутниковых геодезически х измерений (определени й) | 0.1 |

**2. Сведения о характеристиках объекта недвижимости
с кадастровым номером : 70:06:0101003:1121 :**

| № п/п | Наименование характеристики | Значение характеристики |
|-------|--|-------------------------|
| 1 | 2 | 3 |
| 1. | Вид объекта недвижимости | здание |
| 2. | Ранее присвоенный государственный учетный номер (инвентарный) здания, сооружения, объекта незавершенного строительства | - |
| 3. | Кадастровый номер земельного участка (земельных участков), в границах которого (которых) расположены здание, сооружение, объект незавершенного строительства | 70:06:0101003:2130 |

2. Сведения о характеристиках объекта недвижимости с кадастровым номером : 70:06:0101003:1121 :

| № п/п | Наименование характеристики | Значение характеристики |
|--------------|---|--|
| 1 | 2 | 3 |
| 4. | Уникальный учетный номер кадастрового квартала, в границах которого расположены здание, сооружение, объект незавершенного строительства | 70:06:0101003 |
| 5. | Адрес здания, сооружения, объекта незавершенного строительства | Российская Федерация, Томская область, район Каргасокский, село Каргасок, улица Кирова, дом 99/2 |
| 5.1. | Сведения о местоположении здания, сооружения, объекта незавершенного строительства (при отсутствии адреса) в структурированном в соответствии с федеральной информационной адресной системой виде | - |
| 5.2. | Дополнительные сведения о местоположении | - |
| 6. | Иные сведения | - |

3. Пояснения к сведениям об объекте недвижимости с кадастровым номером 70:06:0101003:1121 :

| | |
|----|---|
| 1. | - |
|----|---|

| | |
|--|--|
| | |
|--|--|

**Описание местоположения зданий, сооружений,
объектов незавершенного строительства на земельном участке**

**1. Сведения о характерных точках контура объекта недвижимости
с кадастровым номером : 70:06:0101003:1588 :**

Система координат МСК 70, зона 2

Зона № 2

| Обозначение характерных точек контура | Содержатся в Едином государственном реестре недвижимости | | | Определены в ходе выполнения комплексных кадастровых работ | | | Метод опреде ления коор динат | Формулы, примененные для расчета средней квадратической погрешности определения координат характерных точек (Mt), м, с подставленными в такие формулы значениями и итоговые (вычисленные) значения Mt, м |
|---|--|----------|---------------|---|----------------|---------------|--|--|
| | Координаты, м | | Ради ус, м | Координаты, м | | Ради ус, м | | |
| | X | Y | R | X | Y | R | | |
| 1 | 2 | 3 | 4 | 5 | 6 | 7 | 8 | 9 |
| h22170 | - | - | - | 639762.57 | 2429243.5 0 | - | Метод спутниковых геодезически х измерений (определени й) | 0.1 |
| h22180 | - | - | - | 639771.27 | 2429246.7 0 | - | Метод спутниковых геодезически х измерений (определени й) | 0.1 |
| h22190 | - | - | - | 639767.72 | 2429255.8 0 | - | Метод спутниковых геодезически х измерений (определени й) | 0.1 |
| h22200 | - | - | - | 639759.47 | 2429252.8 0 | - | Метод спутниковых геодезически х измерений (определени й) | 0.1 |
| h22170 | - | - | - | 639762.57 | 2429243.5 0 | - | Метод спутниковых геодезически х измерений (определени й) | 0.1 |

**2. Сведения о характеристиках объекта недвижимости
с кадастровым номером : 70:06:0101003:1588 :**

| № п/п | Наименование характеристики | Значение характеристики |
|----------|--|-------------------------|
| 1 | 2 | 3 |
| 1. | Вид объекта недвижимости | здание |
| 2. | Ранее присвоенный государственный учетный номер (инвентарный) здания, сооружения, объекта незавершенного строительства | - |
| 3. | Кадастровый номер земельного участка (земельных участков), в границах которого (которых) расположены здание, сооружение, объект незавершенного строительства | 70:06:0101003:670 |

2. Сведения о характеристиках объекта недвижимости с кадастровым номером : 70:06:0101003:1588 :

| № п/п | Наименование характеристики | Значение характеристики |
|-------|---|--|
| 1 | 2 | 3 |
| 4. | Уникальный учетный номер кадастрового квартала, в границах которого расположены здание, сооружение, объект незавершенного строительства | 70:06:0101003 |
| 5. | Адрес здания, сооружения, объекта незавершенного строительства | Российская Федерация, Томская область, район Каргасокский, село Каргасок, улица Кирова, дом 71 |
| 5.1. | Сведения о местоположении здания, сооружения, объекта незавершенного строительства (при отсутствии адреса) в структурированном в соответствии с федеральной информационной адресной системой виде | - |
| 5.2. | Дополнительные сведения о местоположении | - |
| 6. | Иные сведения | - |

3. Пояснения к сведениям об объекте недвижимости с кадастровым номером 70:06:0101003:1588 :

| | |
|----|---|
| 1. | - |
|----|---|

Описание местоположения зданий, сооружений, объектов незавершенного строительства на земельном участке

**1. Сведения о характерных точках контура объекта недвижимости
с кадастровым номером : 70:06:0101003:1592 :**

Система координат МСК 70, зона 2

Зона № 2

| Обозначение характерных точек контура | Содержатся в Едином государственном реестре недвижимости | | | Определены в ходе выполнения комплексных кадастровых работ | | | Метод опреде ления коор динат | Формулы, примененные для расчета средней квадратической погрешности определения координат характерных точек (Mt), м, с подставленными в такие формулы значениями и итоговые (вычисленные) значения Mt, м |
|---|--|---|---------------|---|----------------|---------------|--|--|
| | Координаты, м | | Ради ус, м | Координаты, м | | Ради ус, м | | |
| | X | Y | R | X | Y | R | | |
| 1 | 2 | 3 | 4 | 5 | 6 | 7 | 8 | 9 |
| н2221О | - | - | - | 639968.93 | 2428686.1 4 | - | Метод спутниковых геодезически х измерений (определени й) | 0.1 |
| н2222О | - | - | - | 639972.08 | 2428678.0 4 | - | Метод спутниковых геодезически х измерений (определени й) | 0.1 |
| н2223О | - | - | - | 639981.53 | 2428681.3 4 | - | Метод спутниковых геодезически х измерений (определени й) | 0.1 |
| н2224О | - | - | - | 639977.98 | 2428690.8 9 | - | Метод спутниковых геодезически х измерений (определени й) | 0.1 |
| н2225О | - | - | - | 639975.83 | 2428689.9 4 | - | Метод спутниковых геодезически х измерений (определени й) | 0.1 |
| н2226О | - | - | - | 639973.93 | 2428694.4 4 | - | Метод спутниковых геодезически х измерений (определени й) | 0.1 |
| н2227О | - | - | - | 639965.18 | 2428691.0 4 | - | Метод спутниковых геодезически х измерений (определени й) | 0.1 |
| н2228О | - | - | - | 639967.38 | 2428685.6 9 | - | Метод спутниковых геодезически х измерений (определени й) | 0.1 |

1. Сведения о характерных точках контура объекта недвижимости с кадастровым номером : 70:06:0101003:1592 :

Система координат МСК 70, зона 2

Зона № 2

| Обозначение характерных точек контура | Содержатся в Едином государственном реестре недвижимости | | | Определены в ходе выполнения комплексных кадастровых работ | | | Метод определения координат | Формулы, примененные для расчета средней квадратической погрешности определения координат характерных точек (Mt), м, с подставленными в такие формулы значениями и итоговые (вычисленные) значения Mt, м |
|---------------------------------------|--|---|-----------|--|------------|-----------|---|--|
| | Координаты, м | | Радиус, м | Координаты, м | | Радиус, м | | |
| | X | Y | R | X | Y | R | | |
| 1 | 2 | 3 | 4 | 5 | 6 | 7 | 8 | 9 |
| н22210 | - | - | - | 639968.93 | 2428686.14 | - | Метод спутниковых геодезических измерений (определений) | 0.1 |

2. Сведения о характеристиках объекта недвижимости с кадастровым номером : 70:06:0101003:1592 :

| № п/п | Наименование характеристики | Значение характеристики |
|-------|---|--|
| 1 | 2 | 3 |
| 1. | Вид объекта недвижимости | здание |
| 2. | Ранее присвоенный государственный учетный номер (инвентарный) здания, сооружения, объекта незавершенного строительства | - |
| 3. | Кадастровый номер земельного участка (земельных участков), в границах которого (которых) расположены здание, сооружение, объект незавершенного строительства | 70:06:0101003:74 |
| 4. | Уникальный учетный номер кадастрового квартала, в границах которого расположены здание, сооружение, объект незавершенного строительства | 70:06:0101003 |
| 5. | Адрес здания, сооружения, объекта незавершенного строительства | Российская Федерация, Томская область, район Каргасокский, село Каргасок, улица Кирова, дом 99/3 |
| 5.1. | Сведения о местоположении здания, сооружения, объекта незавершенного строительства (при отсутствии адреса) в структурированном в соответствии с федеральной информационной адресной системой виде | - |
| 5.2. | Дополнительные сведения о местоположении | - |
| 6. | Иные сведения | - |

3. Пояснения к сведениям об объекте недвижимости с кадастровым номером 70:06:0101003:1592 :

| | |
|----|---|
| 1. | - |
|----|---|

Описание местоположения зданий, сооружений, объектов незавершенного строительства на земельном участке

**1. Сведения о характерных точках контура объекта недвижимости
с кадастровым номером : 70:06:0101003:1593 :**

Система координат МСК 70, зона 2

Зона № 2

| Обозначение характерных точек контура | Содержатся в Едином государственном реестре недвижимости | | | Определены в ходе выполнения комплексных кадастровых работ | | | Метод опреде ления коор динат | Формулы, примененные для расчета средней квадратической погрешности определения координат характерных точек (Mt), м, с подставленными в такие формулы значениями и итоговые (вычисленные) значения Mt, м |
|---|--|---|---------------|---|----------------|---------------|--|--|
| | Координаты, м | | Ради ус, м | Координаты, м | | Ради ус, м | | |
| | X | Y | R | X | Y | R | | |
| 1 | 2 | 3 | 4 | 5 | 6 | 7 | 8 | 9 |
| h2229O | - | - | - | 639687.76 | 2429388.6 9 | - | Метод спутниковых геодезически х измерений (определени й) | 0.1 |
| h2230O | - | - | - | 639696.16 | 2429393.9 7 | - | Метод спутниковых геодезически х измерений (определени й) | 0.1 |
| h2231O | - | - | - | 639690.80 | 2429402.9 3 | - | Метод спутниковых геодезически х измерений (определени й) | 0.1 |
| h2232O | - | - | - | 639682.40 | 2429397.7 3 | - | Метод спутниковых геодезически х измерений (определени й) | 0.1 |
| h2229O | - | - | - | 639687.76 | 2429388.6 9 | - | Метод спутниковых геодезически х измерений (определени й) | 0.1 |

**2. Сведения о характеристиках объекта недвижимости
с кадастровым номером : 70:06:0101003:1593 :**

| № п/п | Наименование характеристики | Значение характеристики |
|-------|--|-------------------------|
| 1 | 2 | 3 |
| 1. | Вид объекта недвижимости | здание |
| 2. | Ранее присвоенный государственный учетный номер (инвентарный) здания, сооружения, объекта незавершенного строительства | - |
| 3. | Кадастровый номер земельного участка (земельных участков), в границах которого (которых) расположены здание, сооружение, объект незавершенного строительства | 70:06:0101003:2 |

2. Сведения о характеристиках объекта недвижимости с кадастровым номером : 70:06:0101003:1593 :

| № п/п | Наименование характеристики | Значение характеристики |
|-------|---|--|
| 1 | 2 | 3 |
| 4. | Уникальный учетный номер кадастрового квартала, в границах которого расположены здание, сооружение, объект незавершенного строительства | 70:06:0101003 |
| 5. | Адрес здания, сооружения, объекта незавершенного строительства | Российская Федерация, Томская область, район Каргасокский, село Каргасок, улица Кирова, дом 61 |
| 5.1. | Сведения о местоположении здания, сооружения, объекта незавершенного строительства (при отсутствии адреса) в структурированном в соответствии с федеральной информационной адресной системой виде | - |
| 5.2. | Дополнительные сведения о местоположении | - |
| 6. | Иные сведения | - |

3. Пояснения к сведениям об объекте недвижимости с кадастровым номером 70:06:0101003:1593 :

| | |
|----|---|
| 1. | - |
|----|---|

**Описание местоположения зданий, сооружений,
объектов незавершенного строительства на земельном участке**

**1. Сведения о характерных точках контура объекта недвижимости
с кадастровым номером : 70:06:0101003:1641 :**

Система координат МСК 70, зона 2

Зона № 2

| Обозначение характерных точек контура | Содержатся в Едином государственном реестре недвижимости | | | Определены в ходе выполнения комплексных кадастровых работ | | | Метод опреде ления коор динат | Формулы, примененные для расчета средней квадратической погрешности определения координат характерных точек (Mt), м, с подставленными в такие формулы значениями и итоговые (вычисленные) значения Mt, м |
|---|--|---|---------------|---|----------------|---------------|--|--|
| | Координаты, м | | Ради ус, м | Координаты, м | | Ради ус, м | | |
| | X | Y | R | X | Y | R | | |
| 1 | 2 | 3 | 4 | 5 | 6 | 7 | 8 | 9 |
| н2233О | - | - | - | 639891.05 | 2429044.7 2 | - | Метод спутниковых геодезически х измерений (определени й) | 0.1 |
| н2234О | - | - | - | 639891.10 | 2429044.6 7 | - | Метод спутниковых геодезически х измерений (определени й) | 0.1 |
| н2235О | - | - | - | 639900.00 | 2429048.5 7 | - | Метод спутниковых геодезически х измерений (определени й) | 0.1 |
| н2236О | - | - | - | 639895.20 | 2429059.5 7 | - | Метод спутниковых геодезически х измерений (определени й) | 0.1 |
| н2237О | - | - | - | 639886.40 | 2429056.0 7 | - | Метод спутниковых геодезически х измерений (определени й) | 0.1 |
| н2233О | - | - | - | 639891.05 | 2429044.7 2 | - | Метод спутниковых геодезически х измерений (определени й) | 0.1 |

**2. Сведения о характеристиках объекта недвижимости
с кадастровым номером : 70:06:0101003:1641 :**

| № п/п | Наименование характеристики | Значение характеристики |
|-------|--|-------------------------|
| 1 | 2 | 3 |
| 1. | Вид объекта недвижимости | здание |
| 2. | Ранее присвоенный государственный учетный номер (инвентарный) здания, сооружения, объекта незавершенного строительства | - |

2. Сведения о характеристиках объекта недвижимости с кадастровым номером : 70:06:0101003:1641 :

| № п/п | Наименование характеристики | Значение характеристики |
|--------------|---|---|
| 1 | 2 | 3 |
| 3. | Кадастровый номер земельного участка (земельных участков), в границах которого (которых) расположены здание, сооружение, объект незавершенного строительства | 70:06:0101003:596 |
| 4. | Уникальный учетный номер кадастрового квартала, в границах которого расположены здание, сооружение, объект незавершенного строительства | 70:06:0101003 |
| 5. | Адрес здания, сооружения, объекта незавершенного строительства | Российская Федерация, 636700, Томская область, район Каргасокский, село Каргасок, улица Кирова, дом 92А |
| 5.1. | Сведения о местоположении здания, сооружения, объекта незавершенного строительства (при отсутствии адреса) в структурированном в соответствии с федеральной информационной адресной системой виде | - |
| 5.2. | Дополнительные сведения о местоположении | - |
| 6. | Иные сведения | - |

3. Пояснения к сведениям об объекте недвижимости с кадастровым номером 70:06:0101003:1641 :

| | |
|----|---|
| 1. | - |
|----|---|

**Описание местоположения зданий, сооружений,
объектов незавершенного строительства на земельном участке**

**1. Сведения о характерных точках контура объекта недвижимости
с кадастровым номером : 70:06:0101003:1644 :**

Система координат МСК 70, зона 2

Зона № 2

| Обозначение характерных точек контура | Содержатся в Едином государственном реестре недвижимости | | | Определены в ходе выполнения комплексных кадастровых работ | | | Метод опреде ления коор динат | Формулы, примененные для расчета средней квадратической погрешности определения координат характерных точек (Mt), м, с подставленными в такие формулы значениями и итоговые (вычисленные) значения Mt, м |
|---|--|---|---------------|---|----------------|---------------|--|--|
| | Координаты, м | | Ради ус, м | Координаты, м | | Ради ус, м | | |
| | X | Y | R | X | Y | R | | |
| 1 | 2 | 3 | 4 | 5 | 6 | 7 | 8 | 9 |
| h2238O | - | - | - | 639426.23 | 2430082.9 9 | - | Метод спутниковых геодезически х измерений (определени й) | 0.1 |
| h2239O | - | - | - | 639433.78 | 2430086.1 4 | - | Метод спутниковых геодезически х измерений (определени й) | 0.1 |
| h2240O | - | - | - | 639430.78 | 2430094.1 9 | - | Метод спутниковых геодезически х измерений (определени й) | 0.1 |
| h2241O | - | - | - | 639423.08 | 2430091.5 4 | - | Метод спутниковых геодезически х измерений (определени й) | 0.1 |
| h2238O | - | - | - | 639426.23 | 2430082.9 9 | - | Метод спутниковых геодезически х измерений (определени й) | 0.1 |

**2. Сведения о характеристиках объекта недвижимости
с кадастровым номером : 70:06:0101003:1644 :**

| № п/п | Наименование характеристики | Значение характеристики |
|-------|--|-------------------------|
| 1 | 2 | 3 |
| 1. | Вид объекта недвижимости | здание |
| 2. | Ранее присвоенный государственный учетный номер (инвентарный) здания, сооружения, объекта незавершенного строительства | - |
| 3. | Кадастровый номер земельного участка (земельных участков), в границах которого (которых) расположены здание, сооружение, объект незавершенного строительства | 70:06:0101003:2143 |

2. Сведения о характеристиках объекта недвижимости с кадастровым номером : 70:06:0101003:1644 :

| № п/п | Наименование характеристики | Значение характеристики |
|-------|---|---|
| 1 | 2 | 3 |
| 4. | Уникальный учетный номер кадастрового квартала, в границах которого расположены здание, сооружение, объект незавершенного строительства | 70:06:0101003 |
| 5. | Адрес здания, сооружения, объекта незавершенного строительства | Российская Федерация, 636700, Томская область, район Каргасокский, село Каргасок, улица Кирова, дом 9 |
| 5.1. | Сведения о местоположении здания, сооружения, объекта незавершенного строительства (при отсутствии адреса) в структурированном в соответствии с федеральной информационной адресной системой виде | - |
| 5.2. | Дополнительные сведения о местоположении | - |
| 6. | Иные сведения | - |

3. Пояснения к сведениям об объекте недвижимости с кадастровым номером 70:06:0101003:1644 :

| | |
|----|---|
| 1. | - |
| | |

**Описание местоположения зданий, сооружений,
объектов незавершенного строительства на земельном участке**

**1. Сведения о характерных точках контура объекта недвижимости
с кадастровым номером : 70:06:0101003:1683 :**

Система координат МСК 70, зона 2

Зона № 2

| Обозначение характерных точек контура | Содержатся в Едином государственном реестре недвижимости | | | Определены в ходе выполнения комплексных кадастровых работ | | | Метод опреде ления коор динат | Формулы, примененные для расчета средней квадратической погрешности определения координат характерных точек (Mt), м, с подставленными в такие формулы значениями и итоговые (вычисленные) значения Mt, м |
|---|--|----------|---------------|---|----------------|---------------|--|--|
| | Координаты, м | | Ради ус, м | Координаты, м | | Ради ус, м | | |
| | X | Y | R | X | Y | R | | |
| 1 | 2 | 3 | 4 | 5 | 6 | 7 | 8 | 9 |
| h2242O | - | - | - | 639826.16 | 2429207.2 0 | - | Метод спутниковых геодезически х измерений (определени й) | 0.1 |
| h2243O | - | - | - | 639834.68 | 2429210.0 2 | - | Метод спутниковых геодезически х измерений (определени й) | 0.1 |
| h2244O | - | - | - | 639832.28 | 2429218.0 8 | - | Метод спутниковых геодезически х измерений (определени й) | 0.1 |
| h2245O | - | - | - | 639823.64 | 2429215.9 6 | - | Метод спутниковых геодезически х измерений (определени й) | 0.1 |
| h2242O | - | - | - | 639826.16 | 2429207.2 0 | - | Метод спутниковых геодезически х измерений (определени й) | 0.1 |

**2. Сведения о характеристиках объекта недвижимости
с кадастровым номером : 70:06:0101003:1683 :**

| № п/п | Наименование характеристики | Значение характеристики |
|----------|--|-------------------------|
| 1 | 2 | 3 |
| 1. | Вид объекта недвижимости | здание |
| 2. | Ранее присвоенный государственный учетный номер (инвентарный) здания, сооружения, объекта незавершенного строительства | - |
| 3. | Кадастровый номер земельного участка (земельных участков), в границах которого (которых) расположены здание, сооружение, объект незавершенного строительства | 70:06:0101003:595 |

2. Сведения о характеристиках объекта недвижимости с кадастровым номером : 70:06:0101003:1683 :

| № п/п | Наименование характеристики | Значение характеристики |
|-------|---|--|
| 1 | 2 | 3 |
| 4. | Уникальный учетный номер кадастрового квартала, в границах которого расположены здание, сооружение, объект незавершенного строительства | 70:06:0101003 |
| 5. | Адрес здания, сооружения, объекта незавершенного строительства | Российская Федерация, Томская область, район Каргасокский, село Каргасок, улица Кирова, дом 88 |
| 5.1. | Сведения о местоположении здания, сооружения, объекта незавершенного строительства (при отсутствии адреса) в структурированном в соответствии с федеральной информационной адресной системой виде | - |
| 5.2. | Дополнительные сведения о местоположении | - |
| 6. | Иные сведения | - |

3. Пояснения к сведениям об объекте недвижимости с кадастровым номером 70:06:0101003:1683 :

| | |
|----|---|
| 1. | - |
|----|---|

**Описание местоположения зданий, сооружений,
объектов незавершенного строительства на земельном участке**

**1. Сведения о характерных точках контура объекта недвижимости
с кадастровым номером : 70:06:0101003:2162 :**

Система координат МСК 70, зона 2

Зона № 2

| Обозначение характерных точек контура | Содержатся в Едином государственном реестре недвижимости | | | Определены в ходе выполнения комплексных кадастровых работ | | | Метод опреде ления коор динат | Формулы, примененные для расчета средней квадратической погрешности определения координат характерных точек (Mt), м, с подставленными в такие формулы значениями и итоговые (вычисленные) значения Mt, м |
|---|--|---|---------------|---|----------------|---------------|--|--|
| | Координаты, м | | Ради ус, м | Координаты, м | | Ради ус, м | | |
| | X | Y | R | X | Y | R | | |
| 1 | 2 | 3 | 4 | 5 | 6 | 7 | 8 | 9 |
| h2246O | - | - | - | 639758.47 | 2429367.1 4 | - | Метод спутниковых геодезически х измерений (определени й) | 0.1 |
| h2247O | - | - | - | 639768.43 | 2429370.9 4 | - | Метод спутниковых геодезически х измерений (определени й) | 0.1 |
| h2248O | - | - | - | 639756.81 | 2429400.8 4 | - | Метод спутниковых геодезически х измерений (определени й) | 0.1 |
| h2249O | - | - | - | 639747.05 | 2429396.9 0 | - | Метод спутниковых геодезически х измерений (определени й) | 0.1 |
| h2246O | - | - | - | 639758.47 | 2429367.1 4 | - | Метод спутниковых геодезически х измерений (определени й) | 0.1 |

**2. Сведения о характеристиках объекта недвижимости
с кадастровым номером : 70:06:0101003:2162 :**

| № п/п | Наименование характеристики | Значение характеристики |
|-------|--|-------------------------|
| 1 | 2 | 3 |
| 1. | Вид объекта недвижимости | здание |
| 2. | Ранее присвоенный государственный учетный номер (инвентарный) здания, сооружения, объекта незавершенного строительства | - |
| 3. | Кадастровый номер земельного участка (земельных участков), в границах которого (которых) расположены здание, сооружение, объект незавершенного строительства | 70:06:0101003:1685 |

2. Сведения о характеристиках объекта недвижимости с кадастровым номером : 70:06:0101003:2162 :

| № п/п | Наименование характеристики | Значение характеристики |
|-------|---|--|
| 1 | 2 | 3 |
| 4. | Уникальный учетный номер кадастрового квартала, в границах которого расположены здание, сооружение, объект незавершенного строительства | 70:06:0101003 |
| 5. | Адрес здания, сооружения, объекта незавершенного строительства | Российская Федерация, 636700, Томская область, район Каргасокский, село Каргасок, улица Кирова, дом 76 |
| 5.1. | Сведения о местоположении здания, сооружения, объекта незавершенного строительства (при отсутствии адреса) в структурированном в соответствии с федеральной информационной адресной системой виде | - |
| 5.2. | Дополнительные сведения о местоположении | - |
| 6. | Иные сведения | - |

3. Пояснения к сведениям об объекте недвижимости с кадастровым номером 70:06:0101003:2162 :

| | |
|----|---|
| 1. | - |
| | |

Описание местоположения зданий, сооружений, объектов незавершенного строительства на земельном участке

**1. Сведения о характерных точках контура объекта недвижимости
с кадастровым номером : 70:06:0101003:2163 :**

Система координат МСК 70, зона 2

Зона № 2

| Обозначение характерных точек контура | Содержатся в Едином государственном реестре недвижимости | | | Определены в ходе выполнения комплексных кадастровых работ | | | Метод опреде ления коор динат | Формулы, примененные для расчета средней квадратической погрешности определения координат характерных точек (Mt), м, с подставленными в такие формулы значениями и итоговые (вычисленные) значения Mt, м |
|---|--|---|---------------|---|----------------|---------------|--|--|
| | Координаты, м | | Ради ус, м | Координаты, м | | Ради ус, м | | |
| | X | Y | R | X | Y | R | | |
| 1 | 2 | 3 | 4 | 5 | 6 | 7 | 8 | 9 |
| h22500 | - | - | - | 639729.18 | 2429442.5 8 | - | Метод спутниковых геодезически х измерений (определени й) | 0.1 |
| h22510 | - | - | - | 639741.06 | 2429412.6 4 | - | Метод спутниковых геодезически х измерений (определени й) | 0.1 |
| h22520 | - | - | - | 639750.84 | 2429416.9 0 | - | Метод спутниковых геодезически х измерений (определени й) | 0.1 |
| h22530 | - | - | - | 639739.17 | 2429446.4 2 | - | Метод спутниковых геодезически х измерений (определени й) | 0.1 |
| h22500 | - | - | - | 639729.18 | 2429442.5 8 | - | Метод спутниковых геодезически х измерений (определени й) | 0.1 |

**2. Сведения о характеристиках объекта недвижимости
с кадастровым номером : 70:06:0101003:2163 :**

| № п/п | Наименование характеристики | Значение характеристики |
|-------|--|-------------------------|
| 1 | 2 | 3 |
| 1. | Вид объекта недвижимости | здание |
| 2. | Ранее присвоенный государственный учетный номер (инвентарный) здания, сооружения, объекта незавершенного строительства | - |
| 3. | Кадастровый номер земельного участка (земельных участков), в границах которого (которых) расположены здание, сооружение, объект незавершенного строительства | 70:06:0101003:336 |

2. Сведения о характеристиках объекта недвижимости с кадастровым номером : 70:06:0101003:2163 :

| № п/п | Наименование характеристики | Значение характеристики |
|-------|---|--|
| 1 | 2 | 3 |
| 4. | Уникальный учетный номер кадастрового квартала, в границах которого расположены здание, сооружение, объект незавершенного строительства | 70:06:0101003 |
| 5. | Адрес здания, сооружения, объекта незавершенного строительства | Российская Федерация, 636700, Томская область, район Каргасокский, село Каргасок, улица Кирова, дом 74 |
| 5.1. | Сведения о местоположении здания, сооружения, объекта незавершенного строительства (при отсутствии адреса) в структурированном в соответствии с федеральной информационной адресной системой виде | - |
| 5.2. | Дополнительные сведения о местоположении | - |
| 6. | Иные сведения | - |

3. Пояснения к сведениям об объекте недвижимости с кадастровым номером 70:06:0101003:2163 :

| | |
|----|---|
| 1. | - |
| | |

Описание местоположения зданий, сооружений, объектов незавершенного строительства на земельном участке

**1. Сведения о характерных точках контура объекта недвижимости
с кадастровым номером : 70:06:0101003:683 :**

Система координат МСК 70, зона 2

Зона № 2

| Обозначение характерных точек контура | Содержатся в Едином государственном реестре недвижимости | | | Определены в ходе выполнения комплексных кадастровых работ | | | Метод опреде ления коор динат | Формулы, примененные для расчета средней квадратической погрешности определения координат характерных точек (Mt), м, с подставленными в такие формулы значениями и итоговые (вычисленные) значения Mt, м |
|---|--|---|---------------|---|----------------|---------------|--|--|
| | Координаты, м | | Ради ус, м | Координаты, м | | Ради ус, м | | |
| | X | Y | R | X | Y | R | | |
| 1 | 2 | 3 | 4 | 5 | 6 | 7 | 8 | 9 |
| h2254O | - | - | - | 639455.44 | 2429991.6 1 | - | Метод спутниковых геодезически х измерений (определени й) | 0.1 |
| h2255O | - | - | - | 639463.34 | 2429994.2 1 | - | Метод спутниковых геодезически х измерений (определени й) | 0.1 |
| h2256O | - | - | - | 639461.24 | 2430001.5 6 | - | Метод спутниковых геодезически х измерений (определени й) | 0.1 |
| h2257O | - | - | - | 639453.09 | 2429999.1 1 | - | Метод спутниковых геодезически х измерений (определени й) | 0.1 |
| h2254O | - | - | - | 639455.44 | 2429991.6 1 | - | Метод спутниковых геодезически х измерений (определени й) | 0.1 |

**2. Сведения о характеристиках объекта недвижимости
с кадастровым номером : 70:06:0101003:683 :**

| № п/п | Наименование характеристики | Значение характеристики |
|-------|--|-------------------------|
| 1 | 2 | 3 |
| 1. | Вид объекта недвижимости | здание |
| 2. | Ранее присвоенный государственный учетный номер (инвентарный) здания, сооружения, объекта незавершенного строительства | - |
| 3. | Кадастровый номер земельного участка (земельных участков), в границах которого (которых) расположены здание, сооружение, объект незавершенного строительства | 70:06:0101003:290 |

2. Сведения о характеристиках объекта недвижимости с кадастровым номером : 70:06:0101003:683 :

| № п/п | Наименование характеристики | Значение характеристики |
|-------|---|--|
| 1 | 2 | 3 |
| 4. | Уникальный учетный номер кадастрового квартала, в границах которого расположены здание, сооружение, объект незавершенного строительства | 70:06:0101003 |
| 5. | Адрес здания, сооружения, объекта незавершенного строительства | Российская Федерация, Томская область, район Каргасокский, село Каргасок, улица Кирова, дом 15 |
| 5.1. | Сведения о местоположении здания, сооружения, объекта незавершенного строительства (при отсутствии адреса) в структурированном в соответствии с федеральной информационной адресной системой виде | - |
| 5.2. | Дополнительные сведения о местоположении | - |
| 6. | Иные сведения | - |

3. Пояснения к сведениям об объекте недвижимости с кадастровым номером 70:06:0101003:683 :

| | |
|----|---|
| 1. | - |
|----|---|

Описание местоположения зданий, сооружений, объектов незавершенного строительства на земельном участке

**1. Сведения о характерных точках контура объекта недвижимости
с кадастровым номером : 70:06:0101003:684 :**

Система координат МСК 70, зона 2

Зона № 2

| Обозначение характерных точек контура | Содержатся в Едином государственном реестре недвижимости | | | Определены в ходе выполнения комплексных кадастровых работ | | | Метод опреде ления коор динат | Формулы, примененные для расчета средней квадратической погрешности определения координат характерных точек (Mt), м, с подставленными в такие формулы значениями и итоговые (вычисленные) значения Mt, м |
|---|--|---|---------------|---|----------------|---------------|--|--|
| | Координаты, м | | Ради ус, м | Координаты, м | | Ради ус, м | | |
| | X | Y | R | X | Y | R | | |
| 1 | 2 | 3 | 4 | 5 | 6 | 7 | 8 | 9 |
| h2258O | - | - | - | 639463.94 | 2429959.0 8 | - | Метод спутниковых геодезически х измерений (определени й) | 0.1 |
| h2259O | - | - | - | 639471.48 | 2429962.1 6 | - | Метод спутниковых геодезически х измерений (определени й) | 0.1 |
| h2260O | - | - | - | 639468.82 | 2429969.0 2 | - | Метод спутниковых геодезически х измерений (определени й) | 0.1 |
| h2261O | - | - | - | 639460.90 | 2429966.0 0 | - | Метод спутниковых геодезически х измерений (определени й) | 0.1 |
| h2258O | - | - | - | 639463.94 | 2429959.0 8 | - | Метод спутниковых геодезически х измерений (определени й) | 0.1 |

**2. Сведения о характеристиках объекта недвижимости
с кадастровым номером : 70:06:0101003:684 :**

| № п/п | Наименование характеристики | Значение характеристики |
|-------|--|-------------------------|
| 1 | 2 | 3 |
| 1. | Вид объекта недвижимости | здание |
| 2. | Ранее присвоенный государственный учетный номер (инвентарный) здания, сооружения, объекта незавершенного строительства | - |
| 3. | Кадастровый номер земельного участка (земельных участков), в границах которого (которых) расположены здание, сооружение, объект незавершенного строительства | 70:06:0101003:292 |

2. Сведения о характеристиках объекта недвижимости с кадастровым номером : 70:06:0101003:684 :

| № п/п | Наименование характеристики | Значение характеристики |
|--------------|---|--|
| 1 | 2 | 3 |
| 4. | Уникальный учетный номер кадастрового квартала, в границах которого расположены здание, сооружение, объект незавершенного строительства | 70:06:0101003 |
| 5. | Адрес здания, сооружения, объекта незавершенного строительства | Российская Федерация, Томская область, район Каргасокский, село Каргасок, улица Кирова, дом 17 |
| 5.1. | Сведения о местоположении здания, сооружения, объекта незавершенного строительства (при отсутствии адреса) в структурированном в соответствии с федеральной информационной адресной системой виде | - |
| 5.2. | Дополнительные сведения о местоположении | - |
| 6. | Иные сведения | - |

3. Пояснения к сведениям об объекте недвижимости с кадастровым номером 70:06:0101003:684 :

| | |
|----|---|
| 1. | - |
|----|---|

Описание местоположения зданий, сооружений, объектов незавершенного строительства на земельном участке

**1. Сведения о характерных точках контура объекта недвижимости
с кадастровым номером : 70:06:0101003:689 :**

Система координат МСК 70, зона 2

Зона № 2

| Обозначение характерных точек контура | Содержатся в Едином государственном реестре недвижимости | | | Определены в ходе выполнения комплексных кадастровых работ | | | Метод опреде ления коор динат | Формулы, примененные для расчета средней квадратической погрешности определения координат характерных точек (Mt), м, с подставленными в такие формулы значениями и итоговые (вычисленные) значения Mt, м |
|---|--|---|---------------|---|----------------|---------------|--|--|
| | Координаты, м | | Ради ус, м | Координаты, м | | Ради ус, м | | |
| | X | Y | R | X | Y | R | | |
| 1 | 2 | 3 | 4 | 5 | 6 | 7 | 8 | 9 |
| h22620 | - | - | - | 639470.64 | 2429934.1 1 | - | Метод спутниковых геодезически х измерений (определени й) | 0.1 |
| h22630 | - | - | - | 639480.76 | 2429938.0 7 | - | Метод спутниковых геодезически х измерений (определени й) | 0.1 |
| h22640 | - | - | - | 639477.26 | 2429946.3 5 | - | Метод спутниковых геодезически х измерений (определени й) | 0.1 |
| h22650 | - | - | - | 639467.34 | 2429942.6 3 | - | Метод спутниковых геодезически х измерений (определени й) | 0.1 |
| h22620 | - | - | - | 639470.64 | 2429934.1 1 | - | Метод спутниковых геодезически х измерений (определени й) | 0.1 |

**2. Сведения о характеристиках объекта недвижимости
с кадастровым номером : 70:06:0101003:689 :**

| № п/п | Наименование характеристики | Значение характеристики |
|-------|--|-------------------------|
| 1 | 2 | 3 |
| 1. | Вид объекта недвижимости | здание |
| 2. | Ранее присвоенный государственный учетный номер (инвентарный) здания, сооружения, объекта незавершенного строительства | - |
| 3. | Кадастровый номер земельного участка (земельных участков), в границах которого (которых) расположены здание, сооружение, объект незавершенного строительства | 70:06:0101003:1619 |

2. Сведения о характеристиках объекта недвижимости с кадастровым номером : 70:06:0101003:689 :

| № п/п | Наименование характеристики | Значение характеристики |
|-------|---|--|
| 1 | 2 | 3 |
| 4. | Уникальный учетный номер кадастрового квартала, в границах которого расположены здание, сооружение, объект незавершенного строительства | 70:06:0101003 |
| 5. | Адрес здания, сооружения, объекта незавершенного строительства | Российская Федерация, Томская область, район Каргасокский, село Каргасок, улица Кирова, дом 19 |
| 5.1. | Сведения о местоположении здания, сооружения, объекта незавершенного строительства (при отсутствии адреса) в структурированном в соответствии с федеральной информационной адресной системой виде | - |
| 5.2. | Дополнительные сведения о местоположении | - |
| 6. | Иные сведения | - |

3. Пояснения к сведениям об объекте недвижимости с кадастровым номером 70:06:0101003:689 :

| | |
|----|---|
| 1. | - |
|----|---|

Описание местоположения зданий, сооружений, объектов незавершенного строительства на земельном участке

1. Сведения о характерных точках контура объекта недвижимости с кадастровым номером : 70:06:0101003:692 :

Система координат МСК 70, зона 2

Зона № 2

| Обозначение характерных точек контура | Содержатся в Едином государственном реестре недвижимости | | | Определены в ходе выполнения комплексных кадастровых работ | | | Метод опреде ления коор динат | Формулы, примененные для расчета средней квадратической погрешности определения координат характерных точек (Mt), м, с подставленными в такие формулы значениями и итоговые (вычисленные) значения Mt, м |
|---|--|---|---------------|---|----------------|---------------|--|--|
| | Координаты, м | | Ради ус, м | Координаты, м | | Ради ус, м | | |
| | X | Y | R | X | Y | R | | |
| 1 | 2 | 3 | 4 | 5 | 6 | 7 | 8 | 9 |
| н2266О | - | - | - | 639484.08 | 2430102.1 8 | - | Метод спутниковых геодезически х измерений (определени й) | 0.1 |
| н2267О | - | - | - | 639495.88 | 2430107.1 8 | - | Метод спутниковых геодезически х измерений (определени й) | 0.1 |
| н2268О | - | - | - | 639491.98 | 2430117.9 3 | - | Метод спутниковых геодезически х измерений (определени й) | 0.1 |
| н2269О | - | - | - | 639483.18 | 2430114.4 8 | - | Метод спутниковых геодезически х измерений (определени й) | 0.1 |
| н2270О | - | - | - | 639483.68 | 2430112.7 8 | - | Метод спутниковых геодезически х измерений (определени й) | 0.1 |
| н2271О | - | - | - | 639480.68 | 2430111.5 3 | - | Метод спутниковых геодезически х измерений (определени й) | 0.1 |
| н2266О | - | - | - | 639484.08 | 2430102.1 8 | - | Метод спутниковых геодезически х измерений (определени й) | 0.1 |

2. Сведения о характеристиках объекта недвижимости с кадастровым номером : 70:06:0101003:692 :

| № п/п | Наименование характеристики | Значение характеристики |
|--------------|---|--|
| 1 | 2 | 3 |
| 1. | Вид объекта недвижимости | здание |
| 2. | Ранее присвоенный государственный учетный номер (инвентарный) здания, сооружения, объекта незавершенного строительства | - |
| 3. | Кадастровый номер земельного участка (земельных участков), в границах которого (которых) расположены здание, сооружение, объект незавершенного строительства | 70:06:0101003:296 |
| 4. | Уникальный учетный номер кадастрового квартала, в границах которого расположены здание, сооружение, объект незавершенного строительства | 70:06:0101003 |
| 5. | Адрес здания, сооружения, объекта незавершенного строительства | Российская Федерация, Томская область, район Каргасокский, село Каргасок, улица Кирова, дом 20 |
| 5.1. | Сведения о местоположении здания, сооружения, объекта незавершенного строительства (при отсутствии адреса) в структурированном в соответствии с федеральной информационной адресной системой виде | - |
| 5.2. | Дополнительные сведения о местоположении | - |
| 6. | Иные сведения | - |

3. Пояснения к сведениям об объекте недвижимости с кадастровым номером 70:06:0101003:692 :

| | |
|----|---|
| 1. | - |
|----|---|

Описание местоположения зданий, сооружений, объектов незавершенного строительства на земельном участке

**1. Сведения о характерных точках контура объекта недвижимости
с кадастровым номером : 70:06:0101003:693 :**

Система координат МСК 70, зона 2

Зона № 2

| Обозначение характерных точек контура | Содержатся в Едином государственном реестре недвижимости | | | Определены в ходе выполнения комплексных кадастровых работ | | | Метод опреде ления коор динат | Формулы, примененные для расчета средней квадратической погрешности определения координат характерных точек (Mt), м, с подставленными в такие формулы значениями и итоговые (вычисленные) значения Mt, м |
|---|--|---|---------------|---|----------------|---------------|--|--|
| | Координаты, м | | Ради ус, м | Координаты, м | | Ради ус, м | | |
| | X | Y | R | X | Y | R | | |
| 1 | 2 | 3 | 4 | 5 | 6 | 7 | 8 | 9 |
| h22720 | - | - | - | 639531.10 | 2429810.0 3 | - | Метод спутниковых геодезически х измерений (определени й) | 0.1 |
| h22730 | - | - | - | 639521.50 | 2429806.2 5 | - | Метод спутниковых геодезически х измерений (определени й) | 0.1 |
| h22740 | - | - | - | 639525.52 | 2429795.5 7 | - | Метод спутниковых геодезически х измерений (определени й) | 0.1 |
| h22750 | - | - | - | 639535.06 | 2429799.2 3 | - | Метод спутниковых геодезически х измерений (определени й) | 0.1 |
| h22720 | - | - | - | 639531.10 | 2429810.0 3 | - | Метод спутниковых геодезически х измерений (определени й) | 0.1 |

**2. Сведения о характеристиках объекта недвижимости
с кадастровым номером : 70:06:0101003:693 :**

| № п/п | Наименование характеристики | Значение характеристики |
|-------|--|-------------------------|
| 1 | 2 | 3 |
| 1. | Вид объекта недвижимости | здание |
| 2. | Ранее присвоенный государственный учетный номер (инвентарный) здания, сооружения, объекта незавершенного строительства | - |
| 3. | Кадастровый номер земельного участка (земельных участков), в границах которого (которых) расположены здание, сооружение, объект незавершенного строительства | 70:06:0101003:308 |

2. Сведения о характеристиках объекта недвижимости с кадастровым номером : 70:06:0101003:693 :

| № п/п | Наименование характеристики | Значение характеристики |
|-------|---|--|
| 1 | 2 | 3 |
| 4. | Уникальный учетный номер кадастрового квартала, в границах которого расположены здание, сооружение, объект незавершенного строительства | 70:06:0101003 |
| 5. | Адрес здания, сооружения, объекта незавершенного строительства | Российская Федерация, Томская область, район Каргасокский, село Каргасок, улица Кирова, дом 31 |
| 5.1. | Сведения о местоположении здания, сооружения, объекта незавершенного строительства (при отсутствии адреса) в структурированном в соответствии с федеральной информационной адресной системой виде | - |
| 5.2. | Дополнительные сведения о местоположении | - |
| 6. | Иные сведения | - |

3. Пояснения к сведениям об объекте недвижимости с кадастровым номером 70:06:0101003:693 :

| | |
|----|---|
| 1. | - |
|----|---|

Описание местоположения зданий, сооружений, объектов незавершенного строительства на земельном участке

**1. Сведения о характерных точках контура объекта недвижимости
с кадастровым номером : 70:06:0101003:694 :**

Система координат МСК 70, зона 2

Зона № 2

| Обозначение характерных точек контура | Содержатся в Едином государственном реестре недвижимости | | | Определены в ходе выполнения комплексных кадастровых работ | | | Метод опреде ления коор динат | Формулы, примененные для расчета средней квадратической погрешности определения координат характерных точек (Mt), м, с подставленными в такие формулы значениями и итоговые (вычисленные) значения Mt, м |
|---|--|---|---------------|---|----------------|---------------|--|--|
| | Координаты, м | | Ради ус, м | Координаты, м | | Ради ус, м | | |
| | X | Y | R | X | Y | R | | |
| 1 | 2 | 3 | 4 | 5 | 6 | 7 | 8 | 9 |
| н2276О | - | - | - | 639542.21 | 2429766.0 0 | - | Метод спутниковых геодезически х измерений (определени й) | 0.1 |
| н2277О | - | - | - | 639543.51 | 2429762.2 8 | - | Метод спутниковых геодезически х измерений (определени й) | 0.1 |
| н2278О | - | - | - | 639548.43 | 2429764.1 4 | - | Метод спутниковых геодезически х измерений (определени й) | 0.1 |
| н2279О | - | - | - | 639545.25 | 2429773.1 0 | - | Метод спутниковых геодезически х измерений (определени й) | 0.1 |
| н2280О | - | - | - | 639540.49 | 2429771.2 0 | - | Метод спутниковых геодезически х измерений (определени й) | 0.1 |
| н2281О | - | - | - | 639540.47 | 2429770.7 6 | - | Метод спутниковых геодезически х измерений (определени й) | 0.1 |
| н2282О | - | - | - | 639537.99 | 2429769.8 6 | - | Метод спутниковых геодезически х измерений (определени й) | 0.1 |
| н2283О | - | - | - | 639539.79 | 2429765.2 4 | - | Метод спутниковых геодезически х измерений (определени й) | 0.1 |

1. Сведения о характерных точках контура объекта недвижимости с кадастровым номером : 70:06:0101003:694 :

Система координат МСК 70, зона 2

Зона № 2

| Обозначение характерных точек контура | Содержатся в Едином государственном реестре недвижимости | | | Определены в ходе выполнения комплексных кадастровых работ | | | Метод определения координат | Формулы, примененные для расчета средней квадратической погрешности определения координат характерных точек (Mt), м, с подставленными в такие формулы значениями и итоговые (вычисленные) значения Mt, м |
|---------------------------------------|--|---|-----------|--|------------|-----------|---|--|
| | Координаты, м | | Радиус, м | Координаты, м | | Радиус, м | | |
| | X | Y | R | X | Y | R | | |
| 1 | 2 | 3 | 4 | 5 | 6 | 7 | 8 | 9 |
| н22760 | - | - | - | 639542.21 | 2429766.00 | - | Метод спутниковых геодезических измерений (определений) | 0.1 |

2. Сведения о характеристиках объекта недвижимости с кадастровым номером : 70:06:0101003:694 :

| № п/п | Наименование характеристики | Значение характеристики |
|-------|---|--|
| 1 | 2 | 3 |
| 1. | Вид объекта недвижимости | здание |
| 2. | Ранее присвоенный государственный учетный номер (инвентарный) здания, сооружения, объекта незавершенного строительства | - |
| 3. | Кадастровый номер земельного участка (земельных участков), в границах которого (которых) расположены здание, сооружение, объект незавершенного строительства | 70:06:0101003:310 |
| 4. | Уникальный учетный номер кадастрового квартала, в границах которого расположены здание, сооружение, объект незавершенного строительства | 70:06:0101003 |
| 5. | Адрес здания, сооружения, объекта незавершенного строительства | Российская Федерация, Томская область, район Каргасокский, село Каргасок, улица Кирова, дом 33 |
| 5.1. | Сведения о местоположении здания, сооружения, объекта незавершенного строительства (при отсутствии адреса) в структурированном в соответствии с федеральной информационной адресной системой виде | - |
| 5.2. | Дополнительные сведения о местоположении | - |
| 6. | Иные сведения | - |

3. Пояснения к сведениям об объекте недвижимости с кадастровым номером 70:06:0101003:694 :

| | |
|----|---|
| 1. | - |
|----|---|

Описание местоположения зданий, сооружений, объектов незавершенного строительства на земельном участке

**1. Сведения о характерных точках контура объекта недвижимости
с кадастровым номером : 70:06:0101003:710 :**

Система координат МСК 70, зона 2

Зона № 2

| Обозначение характерных точек контура | Содержатся в Едином государственном реестре недвижимости | | | Определены в ходе выполнения комплексных кадастровых работ | | | Метод опреде ления коор динат | Формулы, примененные для расчета средней квадратической погрешности определения координат характерных точек (Mt), м, с подставленными в такие формулы значениями и итоговые (вычисленные) значения Mt, м |
|---|--|---|---------------|---|----------------|---------------|--|--|
| | Координаты, м | | Ради ус, м | Координаты, м | | Ради ус, м | | |
| | X | Y | R | X | Y | R | | |
| 1 | 2 | 3 | 4 | 5 | 6 | 7 | 8 | 9 |
| h2284O | - | - | - | 639777.90 | 2429347.4 0 | - | Метод спутниковых геодезически х измерений (определени й) | 0.1 |
| h2285O | - | - | - | 639773.88 | 2429356.8 6 | - | Метод спутниковых геодезически х измерений (определени й) | 0.1 |
| h2286O | - | - | - | 639766.20 | 2429353.7 4 | - | Метод спутниковых геодезически х измерений (определени й) | 0.1 |
| h2287O | - | - | - | 639770.50 | 2429344.2 6 | - | Метод спутниковых геодезически х измерений (определени й) | 0.1 |
| h2284O | - | - | - | 639777.90 | 2429347.4 0 | - | Метод спутниковых геодезически х измерений (определени й) | 0.1 |

**2. Сведения о характеристиках объекта недвижимости
с кадастровым номером : 70:06:0101003:710 :**

| № п/п | Наименование характеристики | Значение характеристики |
|-------|--|-------------------------|
| 1 | 2 | 3 |
| 1. | Вид объекта недвижимости | здание |
| 2. | Ранее присвоенный государственный учетный номер (инвентарный) здания, сооружения, объекта незавершенного строительства | - |
| 3. | Кадастровый номер земельного участка (земельных участков), в границах которого (которых) расположены здание, сооружение, объект незавершенного строительства | 70:06:0101003:17 |

2. Сведения о характеристиках объекта недвижимости с кадастровым номером : 70:06:0101003:710 :

| № п/п | Наименование характеристики | Значение характеристики |
|-------|---|--|
| 1 | 2 | 3 |
| 4. | Уникальный учетный номер кадастрового квартала, в границах которого расположены здание, сооружение, объект незавершенного строительства | 70:06:0101003 |
| 5. | Адрес здания, сооружения, объекта незавершенного строительства | Российская Федерация, Томская область, район Каргасокский, село Каргасок, улица Кирова, дом 78 |
| 5.1. | Сведения о местоположении здания, сооружения, объекта незавершенного строительства (при отсутствии адреса) в структурированном в соответствии с федеральной информационной адресной системой виде | - |
| 5.2. | Дополнительные сведения о местоположении | - |
| 6. | Иные сведения | - |

3. Пояснения к сведениям об объекте недвижимости с кадастровым номером 70:06:0101003:710 :

| | |
|----|---|
| 1. | - |
|----|---|

Описание местоположения зданий, сооружений, объектов незавершенного строительства на земельном участке

**1. Сведения о характерных точках контура объекта недвижимости
с кадастровым номером : 70:06:0101003:711 :**

Система координат МСК 70, зона 2

Зона № 2

| Обозначение характерных точек контура | Содержатся в Едином государственном реестре недвижимости | | | Определены в ходе выполнения комплексных кадастровых работ | | | Метод опреде ления коор динат | Формулы, примененные для расчета средней квадратической погрешности определения координат характерных точек (Mt), м, с подставленными в такие формулы значениями и итоговые (вычисленные) значения Mt, м |
|---|--|---|---------------|---|----------------|---------------|--|--|
| | Координаты, м | | Ради ус, м | Координаты, м | | Ради ус, м | | |
| | X | Y | R | X | Y | R | | |
| 1 | 2 | 3 | 4 | 5 | 6 | 7 | 8 | 9 |
| н22880 | - | - | - | 639764.96 | 2429187.9 8 | - | Метод спутниковых геодезически х измерений (определени й) | 0.1 |
| н22890 | - | - | - | 639765.52 | 2429187.2 0 | - | Метод спутниковых геодезически х измерений (определени й) | 0.1 |
| н22900 | - | - | - | 639769.48 | 2429188.8 8 | - | Метод спутниковых геодезически х измерений (определени й) | 0.1 |
| н22910 | - | - | - | 639769.12 | 2429189.8 4 | - | Метод спутниковых геодезически х измерений (определени й) | 0.1 |
| н22920 | - | - | - | 639776.00 | 2429193.0 6 | - | Метод спутниковых геодезически х измерений (определени й) | 0.1 |
| н22930 | - | - | - | 639772.34 | 2429201.3 6 | - | Метод спутниковых геодезически х измерений (определени й) | 0.1 |
| н22940 | - | - | - | 639754.56 | 2429193.7 6 | - | Метод спутниковых геодезически х измерений (определени й) | 0.1 |
| н22950 | - | - | - | 639758.08 | 2429185.3 4 | - | Метод спутниковых геодезически х измерений (определени й) | 0.1 |

1. Сведения о характерных точках контура объекта недвижимости с кадастровым номером : 70:06:0101003:711 :

Система координат МСК 70, зона 2

Зона № 2

| Обозначение характерных точек контура | Содержатся в Едином государственном реестре недвижимости | | | Определены в ходе выполнения комплексных кадастровых работ | | | Метод определения координат | Формулы, примененные для расчета средней квадратической погрешности определения координат характерных точек (Mt), м, с подставленными в такие формулы значениями и итоговые (вычисленные) значения Mt, м |
|---------------------------------------|--|---|-----------|--|------------|-----------|---|--|
| | Координаты, м | | Радиус, м | Координаты, м | | Радиус, м | | |
| | X | Y | R | X | Y | R | | |
| 1 | 2 | 3 | 4 | 5 | 6 | 7 | 8 | 9 |
| н22880 | - | - | - | 639764.96 | 2429187.98 | - | Метод спутниковых геодезических измерений (определений) | 0.1 |

2. Сведения о характеристиках объекта недвижимости с кадастровым номером : 70:06:0101003:711 :

| № п/п | Наименование характеристики | Значение характеристики |
|-------|---|--|
| 1 | 2 | 3 |
| 1. | Вид объекта недвижимости | здание |
| 2. | Ранее присвоенный государственный учетный номер (инвентарный) здания, сооружения, объекта незавершенного строительства | - |
| 3. | Кадастровый номер земельного участка (земельных участков), в границах которого (которых) расположены здание, сооружение, объект незавершенного строительства | 70:06:0101003:337 |
| 4. | Уникальный учетный номер кадастрового квартала, в границах которого расположены здание, сооружение, объект незавершенного строительства | 70:06:0101003 |
| 5. | Адрес здания, сооружения, объекта незавершенного строительства | Российская Федерация, Томская область, район Каргасокский, село Каргасок, улица Кирова, дом 75 |
| 5.1. | Сведения о местоположении здания, сооружения, объекта незавершенного строительства (при отсутствии адреса) в структурированном в соответствии с федеральной информационной адресной системой виде | - |
| 5.2. | Дополнительные сведения о местоположении | - |
| 6. | Иные сведения | - |

3. Пояснения к сведениям об объекте недвижимости с кадастровым номером 70:06:0101003:711 :

| | |
|----|---|
| 1. | - |
|----|---|

Описание местоположения зданий, сооружений, объектов незавершенного строительства на земельном участке

1. Сведения о характерных точках контура объекта недвижимости с кадастровым номером : 70:06:0101003:712 :

Система координат МСК 70, зона 2

Зона № 2

| Обозначение характерных точек контура | Содержатся в Едином государственном реестре недвижимости | | | Определены в ходе выполнения комплексных кадастровых работ | | | Метод опреде ления коор динат | Формулы, примененные для расчета средней квадратической погрешности определения координат характерных точек (Mt), м, с подставленными в такие формулы значениями и итоговые (вычисленные) значения Mt, м |
|---|--|---|---------------|---|----------------|---------------|--|--|
| | Координаты, м | | Ради ус, м | Координаты, м | | Ради ус, м | | |
| | X | Y | R | X | Y | R | | |
| 1 | 2 | 3 | 4 | 5 | 6 | 7 | 8 | 9 |
| h2296O | - | - | - | 639800.55 | 2429339.9 0 | - | Метод спутниковых геодезически х измерений (определени й) | 0.1 |
| h2297O | - | - | - | 639793.95 | 2429337.2 0 | - | Метод спутниковых геодезически х измерений (определени й) | 0.1 |
| h2298O | - | - | - | 639797.00 | 2429330.5 5 | - | Метод спутниковых геодезически х измерений (определени й) | 0.1 |
| h2299O | - | - | - | 639803.05 | 2429333.5 0 | - | Метод спутниковых геодезически х измерений (определени й) | 0.1 |
| h2296O | - | - | - | 639800.55 | 2429339.9 0 | - | Метод спутниковых геодезически х измерений (определени й) | 0.1 |

2. Сведения о характеристиках объекта недвижимости с кадастровым номером : 70:06:0101003:712 :

| № п/п | Наименование характеристики | Значение характеристики |
|-------|--|-------------------------|
| 1 | 2 | 3 |
| 1. | Вид объекта недвижимости | здание |
| 2. | Ранее присвоенный государственный учетный номер (инвентарный) здания, сооружения, объекта незавершенного строительства | - |
| 3. | Кадастровый номер земельного участка (земельных участков), в границах которого (которых) расположены здание, сооружение, объект незавершенного строительства | 70:06:0101003:631 |

2. Сведения о характеристиках объекта недвижимости с кадастровым номером : 70:06:0101003:712 :

| № п/п | Наименование характеристики | Значение характеристики |
|-------|---|--|
| 1 | 2 | 3 |
| 4. | Уникальный учетный номер кадастрового квартала, в границах которого расположены здание, сооружение, объект незавершенного строительства | 70:06:0101003 |
| 5. | Адрес здания, сооружения, объекта незавершенного строительства | Российская Федерация, Томская область, район Каргасокский, село Каргасок, улица Кирова, дом 80 |
| 5.1. | Сведения о местоположении здания, сооружения, объекта незавершенного строительства (при отсутствии адреса) в структурированном в соответствии с федеральной информационной адресной системой виде | - |
| 5.2. | Дополнительные сведения о местоположении | - |
| 6. | Иные сведения | - |

3. Пояснения к сведениям об объекте недвижимости с кадастровым номером 70:06:0101003:712 :

| | |
|----|---|
| 1. | - |
|----|---|

Описание местоположения зданий, сооружений, объектов незавершенного строительства на земельном участке

1. Сведения о характерных точках контура объекта недвижимости с кадастровым номером : 70:06:0101003:713 :

Система координат МСК 70, зона 2

Зона № 2

| Обозначение характерных точек контура | Содержатся в Едином государственном реестре недвижимости | | | Определены в ходе выполнения комплексных кадастровых работ | | | Метод опреде ления коор динат | Формулы, примененные для расчета средней квадратической погрешности определения координат характерных точек (Mt), м, с подставленными в такие формулы значениями и итоговые (вычисленные) значения Mt, м |
|---|--|---|---------------|---|----------------|---------------|--|--|
| | Координаты, м | | Ради ус, м | Координаты, м | | Ради ус, м | | |
| | X | Y | R | X | Y | R | | |
| 1 | 2 | 3 | 4 | 5 | 6 | 7 | 8 | 9 |
| h23000 | - | - | - | 639815.20 | 2429094.6 1 | - | Метод спутниковых геодезически х измерений (определени й) | 0.1 |
| h23010 | - | - | - | 639830.90 | 2429100.2 9 | - | Метод спутниковых геодезически х измерений (определени й) | 0.1 |
| h23020 | - | - | - | 639824.88 | 2429115.1 1 | - | Метод спутниковых геодезически х измерений (определени й) | 0.1 |
| h23030 | - | - | - | 639810.12 | 2429109.8 5 | - | Метод спутниковых геодезически х измерений (определени й) | 0.1 |
| h23000 | - | - | - | 639815.20 | 2429094.6 1 | - | Метод спутниковых геодезически х измерений (определени й) | 0.1 |

2. Сведения о характеристиках объекта недвижимости с кадастровым номером : 70:06:0101003:713 :

| № п/п | Наименование характеристики | Значение характеристики |
|-------|--|--------------------------------------|
| 1 | 2 | 3 |
| 1. | Вид объекта недвижимости | здание |
| 2. | Ранее присвоенный государственный учетный номер (инвентарный) здания, сооружения, объекта незавершенного строительства | - |
| 3. | Кадастровый номер земельного участка (земельных участков), в границах которого (которых) расположены здание, сооружение, объект незавершенного строительства | 70:06:0101003:561, 70:06:0101003:629 |

2. Сведения о характеристиках объекта недвижимости с кадастровым номером : 70:06:0101003:713 :

| № п/п | Наименование характеристики | Значение характеристики |
|--------------|---|--|
| 1 | 2 | 3 |
| 4. | Уникальный учетный номер кадастрового квартала, в границах которого расположены здание, сооружение, объект незавершенного строительства | 70:06:0101003 |
| 5. | Адрес здания, сооружения, объекта незавершенного строительства | Российская Федерация, Томская область, район Каргасокский, село Каргасок, улица Кирова, дом 81 |
| 5.1. | Сведения о местоположении здания, сооружения, объекта незавершенного строительства (при отсутствии адреса) в структурированном в соответствии с федеральной информационной адресной системой виде | - |
| 5.2. | Дополнительные сведения о местоположении | - |
| 6. | Иные сведения | - |

3. Пояснения к сведениям об объекте недвижимости с кадастровым номером 70:06:0101003:713 :

| | |
|----|---|
| 1. | - |
|----|---|

Описание местоположения зданий, сооружений, объектов незавершенного строительства на земельном участке

**1. Сведения о характерных точках контура объекта недвижимости
с кадастровым номером : 70:06:0101003:714 :**

Система координат МСК 70, зона 2

Зона № 2

| Обозначение характерных точек контура | Содержатся в Едином государственном реестре недвижимости | | | Определены в ходе выполнения комплексных кадастровых работ | | | Метод опреде ления коор динат | Формулы, примененные для расчета средней квадратической погрешности определения координат характерных точек (Mt), м, с подставленными в такие формулы значениями и итоговые (вычисленные) значения Mt, м |
|---|--|---|---------------|---|----------------|---------------|--|--|
| | Координаты, м | | Ради ус, м | Координаты, м | | Ради ус, м | | |
| | X | Y | R | X | Y | R | | |
| 1 | 2 | 3 | 4 | 5 | 6 | 7 | 8 | 9 |
| h2304O | - | - | - | 639829.31 | 2429067.6 9 | - | Метод спутниковых геодезически х измерений (определени й) | 0.1 |
| h2305O | - | - | - | 639836.11 | 2429070.3 4 | - | Метод спутниковых геодезически х измерений (определени й) | 0.1 |
| h2306O | - | - | - | 639831.06 | 2429084.0 9 | - | Метод спутниковых геодезически х измерений (определени й) | 0.1 |
| h2307O | - | - | - | 639824.01 | 2429081.3 9 | - | Метод спутниковых геодезически х измерений (определени й) | 0.1 |
| h2304O | - | - | - | 639829.31 | 2429067.6 9 | - | Метод спутниковых геодезически х измерений (определени й) | 0.1 |

**2. Сведения о характеристиках объекта недвижимости
с кадастровым номером : 70:06:0101003:714 :**

| № п/п | Наименование характеристики | Значение характеристики |
|-------|--|-------------------------|
| 1 | 2 | 3 |
| 1. | Вид объекта недвижимости | здание |
| 2. | Ранее присвоенный государственный учетный номер (инвентарный) здания, сооружения, объекта незавершенного строительства | - |
| 3. | Кадастровый номер земельного участка (земельных участков), в границах которого (которых) расположены здание, сооружение, объект незавершенного строительства | 70:06:0101003:561 |

2. Сведения о характеристиках объекта недвижимости с кадастровым номером : 70:06:0101003:714 :

| № п/п | Наименование характеристики | Значение характеристики |
|-------|---|--|
| 1 | 2 | 3 |
| 4. | Уникальный учетный номер кадастрового квартала, в границах которого расположены здание, сооружение, объект незавершенного строительства | 70:06:0101003 |
| 5. | Адрес здания, сооружения, объекта незавершенного строительства | Российская Федерация, Томская область, район Каргасокский, село Каргасок, улица Кирова, дом 83 |
| 5.1. | Сведения о местоположении здания, сооружения, объекта незавершенного строительства (при отсутствии адреса) в структурированном в соответствии с федеральной информационной адресной системой виде | - |
| 5.2. | Дополнительные сведения о местоположении | - |
| 6. | Иные сведения | - |

3. Пояснения к сведениям об объекте недвижимости с кадастровым номером 70:06:0101003:714 :

| | |
|----|---|
| 1. | - |
|----|---|

Описание местоположения зданий, сооружений, объектов незавершенного строительства на земельном участке

**1. Сведения о характерных точках контура объекта недвижимости
с кадастровым номером : 70:06:0101003:715 :**

Система координат МСК 70, зона 2

Зона № 2

| Обозначение характерных точек контура | Содержатся в Едином государственном реестре недвижимости | | | Определены в ходе выполнения комплексных кадастровых работ | | | Метод опреде ления коор динат | Формулы, примененные для расчета средней квадратической погрешности определения координат характерных точек (Mt), м, с подставленными в такие формулы значениями и итоговые (вычисленные) значения Mt, м |
|---|--|---|---------------|---|----------------|---------------|--|--|
| | Координаты, м | | Ради ус, м | Координаты, м | | Ради ус, м | | |
| | X | Y | R | X | Y | R | | |
| 1 | 2 | 3 | 4 | 5 | 6 | 7 | 8 | 9 |
| h2308O | - | - | - | 639827.86 | 2429235.1 0 | - | Метод спутниковых геодезически х измерений (определени й) | 0.1 |
| h2309O | - | - | - | 639819.47 | 2429231.9 5 | - | Метод спутниковых геодезически х измерений (определени й) | 0.1 |
| h2310O | - | - | - | 639821.42 | 2429226.5 1 | - | Метод спутниковых геодезически х измерений (определени й) | 0.1 |
| h2311O | - | - | - | 639829.97 | 2429229.8 6 | - | Метод спутниковых геодезически х измерений (определени й) | 0.1 |
| h2308O | - | - | - | 639827.86 | 2429235.1 0 | - | Метод спутниковых геодезически х измерений (определени й) | 0.1 |

**2. Сведения о характеристиках объекта недвижимости
с кадастровым номером : 70:06:0101003:715 :**

| № п/п | Наименование характеристики | Значение характеристики |
|-------|--|-------------------------|
| 1 | 2 | 3 |
| 1. | Вид объекта недвижимости | здание |
| 2. | Ранее присвоенный государственный учетный номер (инвентарный) здания, сооружения, объекта незавершенного строительства | - |
| 3. | Кадастровый номер земельного участка (земельных участков), в границах которого (которых) расположены здание, сооружение, объект незавершенного строительства | 70:06:0101003:344 |

2. Сведения о характеристиках объекта недвижимости с кадастровым номером : 70:06:0101003:715 :

| № п/п | Наименование характеристики | Значение характеристики |
|-------|---|--|
| 1 | 2 | 3 |
| 4. | Уникальный учетный номер кадастрового квартала, в границах которого расположены здание, сооружение, объект незавершенного строительства | 70:06:0101003 |
| 5. | Адрес здания, сооружения, объекта незавершенного строительства | Российская Федерация, Томская область, район Каргасокский, село Каргасок, улица Кирова, дом 86 |
| 5.1. | Сведения о местоположении здания, сооружения, объекта незавершенного строительства (при отсутствии адреса) в структурированном в соответствии с федеральной информационной адресной системой виде | - |
| 5.2. | Дополнительные сведения о местоположении | - |
| 6. | Иные сведения | - |

3. Пояснения к сведениям об объекте недвижимости с кадастровым номером 70:06:0101003:715 :

| | |
|----|---|
| 1. | - |
| | |

Описание местоположения зданий, сооружений, объектов незавершенного строительства на земельном участке

**1. Сведения о характерных точках контура объекта недвижимости
с кадастровым номером : 70:06:0101003:716 :**

Система координат МСК 70, зона 2

Зона № 2

| Обозначение характерных точек контура | Содержатся в Едином государственном реестре недвижимости | | | Определены в ходе выполнения комплексных кадастровых работ | | | Метод опреде ления коор динат | Формулы, примененные для расчета средней квадратической погрешности определения координат характерных точек (Mt), м, с подставленными в такие формулы значениями и итоговые (вычисленные) значения Mt, м |
|---|--|---|---------------|---|----------------|---------------|--|--|
| | Координаты, м | | Ради ус, м | Координаты, м | | Ради ус, м | | |
| | X | Y | R | X | Y | R | | |
| 1 | 2 | 3 | 4 | 5 | 6 | 7 | 8 | 9 |
| h23120 | - | - | - | 639868.09 | 2429109.2 1 | - | Метод спутниковых геодезически х измерений (определени й) | 0.1 |
| h23130 | - | - | - | 639880.04 | 2429113.8 6 | - | Метод спутниковых геодезически х измерений (определени й) | 0.1 |
| h23140 | - | - | - | 639876.49 | 2429122.4 1 | - | Метод спутниковых геодезически х измерений (определени й) | 0.1 |
| h23150 | - | - | - | 639864.69 | 2429117.9 1 | - | Метод спутниковых геодезически х измерений (определени й) | 0.1 |
| h23120 | - | - | - | 639868.09 | 2429109.2 1 | - | Метод спутниковых геодезически х измерений (определени й) | 0.1 |

**2. Сведения о характеристиках объекта недвижимости
с кадастровым номером : 70:06:0101003:716 :**

| № п/п | Наименование характеристики | Значение характеристики |
|-------|--|-------------------------|
| 1 | 2 | 3 |
| 1. | Вид объекта недвижимости | здание |
| 2. | Ранее присвоенный государственный учетный номер (инвентарный) здания, сооружения, объекта незавершенного строительства | - |
| 3. | Кадастровый номер земельного участка (земельных участков), в границах которого (которых) расположены здание, сооружение, объект незавершенного строительства | 70:06:0101003:348 |

2. Сведения о характеристиках объекта недвижимости с кадастровым номером : 70:06:0101003:716 :

| № п/п | Наименование характеристики | Значение характеристики |
|--------------|---|--|
| 1 | 2 | 3 |
| 4. | Уникальный учетный номер кадастрового квартала, в границах которого расположены здание, сооружение, объект незавершенного строительства | 70:06:0101003 |
| 5. | Адрес здания, сооружения, объекта незавершенного строительства | Российская Федерация, Томская область, район Каргасокский, село Каргасок, улица Кирова, дом 90 |
| 5.1. | Сведения о местоположении здания, сооружения, объекта незавершенного строительства (при отсутствии адреса) в структурированном в соответствии с федеральной информационной адресной системой виде | - |
| 5.2. | Дополнительные сведения о местоположении | - |
| 6. | Иные сведения | - |

3. Пояснения к сведениям об объекте недвижимости с кадастровым номером 70:06:0101003:716 :

| | |
|----|---|
| 1. | - |
|----|---|

Описание местоположения зданий, сооружений, объектов незавершенного строительства на земельном участке

**1. Сведения о характерных точках контура объекта недвижимости
с кадастровым номером : 70:06:0101003:717 :**

Система координат МСК 70, зона 2

Зона № 2

| Обозначение характерных точек контура | Содержатся в Едином государственном реестре недвижимости | | | Определены в ходе выполнения комплексных кадастровых работ | | | Метод опреде ления коор динат | Формулы, примененные для расчета средней квадратической погрешности определения координат характерных точек (Mt), м, с подставленными в такие формулы значениями и итоговые (вычисленные) значения Mt, м |
|---|--|---|---------------|---|----------------|---------------|--|--|
| | Координаты, м | | Ради ус, м | Координаты, м | | Ради ус, м | | |
| | X | Y | R | X | Y | R | | |
| 1 | 2 | 3 | 4 | 5 | 6 | 7 | 8 | 9 |
| h2316O | - | - | - | 639874.17 | 2428952.7 8 | - | Метод спутниковых геодезически х измерений (определени й) | 0.1 |
| h2317O | - | - | - | 639882.43 | 2428956.1 8 | - | Метод спутниковых геодезически х измерений (определени й) | 0.1 |
| h2318O | - | - | - | 639879.11 | 2428965.4 4 | - | Метод спутниковых геодезически х измерений (определени й) | 0.1 |
| h2319O | - | - | - | 639870.65 | 2428962.5 6 | - | Метод спутниковых геодезически х измерений (определени й) | 0.1 |
| h2316O | - | - | - | 639874.17 | 2428952.7 8 | - | Метод спутниковых геодезически х измерений (определени й) | 0.1 |

**2. Сведения о характеристиках объекта недвижимости
с кадастровым номером : 70:06:0101003:717 :**

| № п/п | Наименование характеристики | Значение характеристики |
|-------|--|-------------------------|
| 1 | 2 | 3 |
| 1. | Вид объекта недвижимости | здание |
| 2. | Ранее присвоенный государственный учетный номер (инвентарный) здания, сооружения, объекта незавершенного строительства | - |
| 3. | Кадастровый номер земельного участка (земельных участков), в границах которого (которых) расположены здание, сооружение, объект незавершенного строительства | 70:06:0101003:346 |

2. Сведения о характеристиках объекта недвижимости с кадастровым номером : 70:06:0101003:717 :

| № п/п | Наименование характеристики | Значение характеристики |
|-------|---|--|
| 1 | 2 | 3 |
| 4. | Уникальный учетный номер кадастрового квартала, в границах которого расположены здание, сооружение, объект незавершенного строительства | 70:06:0101003 |
| 5. | Адрес здания, сооружения, объекта незавершенного строительства | Российская Федерация, Томская область, район Каргасокский, село Каргасок, улица Кирова, дом 89 |
| 5.1. | Сведения о местоположении здания, сооружения, объекта незавершенного строительства (при отсутствии адреса) в структурированном в соответствии с федеральной информационной адресной системой виде | - |
| 5.2. | Дополнительные сведения о местоположении | - |
| 6. | Иные сведения | - |

3. Пояснения к сведениям об объекте недвижимости с кадастровым номером 70:06:0101003:717 :

| | |
|----|---|
| 1. | - |
| | |

Описание местоположения зданий, сооружений, объектов незавершенного строительства на земельном участке

**1. Сведения о характерных точках контура объекта недвижимости
с кадастровым номером : 70:06:0101003:718 :**

Система координат МСК 70, зона 2

Зона № 2

| Обозначение характерных точек контура | Содержатся в Едином государственном реестре недвижимости | | | Определены в ходе выполнения комплексных кадастровых работ | | | Метод опреде ления коор динат | Формулы, примененные для расчета средней квадратической погрешности определения координат характерных точек (Mt), м, с подставленными в такие формулы значениями и итоговые (вычисленные) значения Mt, м |
|---|--|---|---------------|---|----------------|---------------|--|--|
| | Координаты, м | | Ради ус, м | Координаты, м | | Ради ус, м | | |
| | X | Y | R | X | Y | R | | |
| 1 | 2 | 3 | 4 | 5 | 6 | 7 | 8 | 9 |
| h23200 | - | - | - | 639866.18 | 2428977.1 8 | - | Метод спутниковых геодезически х измерений (определени й) | 0.1 |
| h23210 | - | - | - | 639874.10 | 2428980.1 8 | - | Метод спутниковых геодезически х измерений (определени й) | 0.1 |
| h23220 | - | - | - | 639871.34 | 2428986.9 6 | - | Метод спутниковых геодезически х измерений (определени й) | 0.1 |
| h23230 | - | - | - | 639863.72 | 2428983.6 6 | - | Метод спутниковых геодезически х измерений (определени й) | 0.1 |
| h23200 | - | - | - | 639866.18 | 2428977.1 8 | - | Метод спутниковых геодезически х измерений (определени й) | 0.1 |

**2. Сведения о характеристиках объекта недвижимости
с кадастровым номером : 70:06:0101003:718 :**

| № п/п | Наименование характеристики | Значение характеристики |
|-------|--|-------------------------|
| 1 | 2 | 3 |
| 1. | Вид объекта недвижимости | здание |
| 2. | Ранее присвоенный государственный учетный номер (инвентарный) здания, сооружения, объекта незавершенного строительства | - |
| 3. | Кадастровый номер земельного участка (земельных участков), в границах которого (которых) расположены здание, сооружение, объект незавершенного строительства | 70:06:0101003:345 |

2. Сведения о характеристиках объекта недвижимости с кадастровым номером : 70:06:0101003:718 :

| № п/п | Наименование характеристики | Значение характеристики |
|-------|---|--|
| 1 | 2 | 3 |
| 4. | Уникальный учетный номер кадастрового квартала, в границах которого расположены здание, сооружение, объект незавершенного строительства | 70:06:0101003 |
| 5. | Адрес здания, сооружения, объекта незавершенного строительства | Российская Федерация, Томская область, район Каргасокский, село Каргасок, улица Кирова, дом 87 |
| 5.1. | Сведения о местоположении здания, сооружения, объекта незавершенного строительства (при отсутствии адреса) в структурированном в соответствии с федеральной информационной адресной системой виде | - |
| 5.2. | Дополнительные сведения о местоположении | - |
| 6. | Иные сведения | - |

3. Пояснения к сведениям об объекте недвижимости с кадастровым номером 70:06:0101003:718 :

| | |
|----|---|
| 1. | - |
|----|---|

Описание местоположения зданий, сооружений, объектов незавершенного строительства на земельном участке

1. Сведения о характерных точках контура объекта недвижимости с кадастровым номером : 70:06:0101003:719 :

Система координат МСК 70, зона 2

Зона № 2

| Обозначение характерных точек контура | Содержатся в Едином государственном реестре недвижимости | | | Определены в ходе выполнения комплексных кадастровых работ | | | Метод опреде ления коор динат | Формулы, примененные для расчета средней квадратической погрешности определения координат характерных точек (Mt), м, с подставленными в такие формулы значениями и итоговые (вычисленные) значения Mt, м |
|---|--|---|---------------|---|----------------|---------------|--|--|
| | Координаты, м | | Ради ус, м | Координаты, м | | Ради ус, м | | |
| | X | Y | R | X | Y | R | | |
| 1 | 2 | 3 | 4 | 5 | 6 | 7 | 8 | 9 |
| h2324O | - | - | - | 639884.77 | 2428929.2 7 | - | Метод спутниковых геодезически х измерений (определени й) | 0.1 |
| h2325O | - | - | - | 639891.07 | 2428931.1 3 | - | Метод спутниковых геодезически х измерений (определени й) | 0.1 |
| h2326O | - | - | - | 639888.49 | 2428939.4 7 | - | Метод спутниковых геодезически х измерений (определени й) | 0.1 |
| h2327O | - | - | - | 639882.37 | 2428937.3 7 | - | Метод спутниковых геодезически х измерений (определени й) | 0.1 |
| h2324O | - | - | - | 639884.77 | 2428929.2 7 | - | Метод спутниковых геодезически х измерений (определени й) | 0.1 |

2. Сведения о характеристиках объекта недвижимости с кадастровым номером : 70:06:0101003:719 :

| № п/п | Наименование характеристики | Значение характеристики |
|-------|--|-------------------------|
| 1 | 2 | 3 |
| 1. | Вид объекта недвижимости | здание |
| 2. | Ранее присвоенный государственный учетный номер (инвентарный) здания, сооружения, объекта незавершенного строительства | - |
| 3. | Кадастровый номер земельного участка (земельных участков), в границах которого (которых) расположены здание, сооружение, объект незавершенного строительства | 70:06:0101003:2106 |

2. Сведения о характеристиках объекта недвижимости с кадастровым номером : 70:06:0101003:719 :

| № п/п | Наименование характеристики | Значение характеристики |
|-------|---|--|
| 1 | 2 | 3 |
| 4. | Уникальный учетный номер кадастрового квартала, в границах которого расположены здание, сооружение, объект незавершенного строительства | 70:06:0101003 |
| 5. | Адрес здания, сооружения, объекта незавершенного строительства | Российская Федерация, Томская область, район Каргасокский, село Каргасок, улица Кирова, дом 91 |
| 5.1. | Сведения о местоположении здания, сооружения, объекта незавершенного строительства (при отсутствии адреса) в структурированном в соответствии с федеральной информационной адресной системой виде | - |
| 5.2. | Дополнительные сведения о местоположении | - |
| 6. | Иные сведения | - |

3. Пояснения к сведениям об объекте недвижимости с кадастровым номером 70:06:0101003:719 :

| | |
|----|---|
| 1. | - |
| | |

**Описание местоположения зданий, сооружений,
объектов незавершенного строительства на земельном участке**

**1. Сведения о характерных точках контура объекта недвижимости
с кадастровым номером : 70:06:0101003:721 :**

Система координат МСК 70, зона 2

Зона № 2

| Обозначение характерных точек контура | Содержатся в Едином государственном реестре недвижимости | | | Определены в ходе выполнения комплексных кадастровых работ | | | Метод опреде ления коор динат | Формулы, примененные для расчета средней квадратической погрешности определения координат характерных точек (Mt), м, с подставленными в такие формулы значениями и итоговые (вычисленные) значения Mt, м |
|---|--|---|---------------|---|----------------|---------------|--|--|
| | Координаты, м | | Ради ус, м | Координаты, м | | Ради ус, м | | |
| | X | Y | R | X | Y | R | | |
| 1 | 2 | 3 | 4 | 5 | 6 | 7 | 8 | 9 |
| h2328O | - | - | - | 639653.78 | 2429625.8 9 | - | Метод спутниковых геодезически х измерений (определени й) | 0.1 |
| h2329O | - | - | - | 639663.74 | 2429629.9 1 | - | Метод спутниковых геодезически х измерений (определени й) | 0.1 |
| h2330O | - | - | - | 639659.18 | 2429640.7 1 | - | Метод спутниковых геодезически х измерений (определени й) | 0.1 |
| h2331O | - | - | - | 639649.58 | 2429637.1 7 | - | Метод спутниковых геодезически х измерений (определени й) | 0.1 |
| h2328O | - | - | - | 639653.78 | 2429625.8 9 | - | Метод спутниковых геодезически х измерений (определени й) | 0.1 |

**2. Сведения о характеристиках объекта недвижимости
с кадастровым номером : 70:06:0101003:721 :**

| № п/п | Наименование характеристики | Значение характеристики |
|-------|--|-------------------------|
| 1 | 2 | 3 |
| 1. | Вид объекта недвижимости | здание |
| 2. | Ранее присвоенный государственный учетный номер (инвентарный) здания, сооружения, объекта незавершенного строительства | - |
| 3. | Кадастровый номер земельного участка (земельных участков), в границах которого (которых) расположены здание, сооружение, объект незавершенного строительства | 70:06:0101003:71 |

2. Сведения о характеристиках объекта недвижимости с кадастровым номером : 70:06:0101003:721 :

| № п/п | Наименование характеристики | Значение характеристики |
|-------|---|--|
| 1 | 2 | 3 |
| 4. | Уникальный учетный номер кадастрового квартала, в границах которого расположены здание, сооружение, объект незавершенного строительства | 70:06:0101003 |
| 5. | Адрес здания, сооружения, объекта незавершенного строительства | Российская Федерация, Томская область, район Каргасокский, село Каргасок, улица Кирова, дом 58 |
| 5.1. | Сведения о местоположении здания, сооружения, объекта незавершенного строительства (при отсутствии адреса) в структурированном в соответствии с федеральной информационной адресной системой виде | - |
| 5.2. | Дополнительные сведения о местоположении | - |
| 6. | Иные сведения | - |

3. Пояснения к сведениям об объекте недвижимости с кадастровым номером 70:06:0101003:721 :

| | |
|----|---|
| 1. | - |
| | |

Описание местоположения зданий, сооружений, объектов незавершенного строительства на земельном участке

**1. Сведения о характерных точках контура объекта недвижимости
с кадастровым номером : 70:06:0101003:722 :**

Система координат МСК 70, зона 2

Зона № 2

| Обозначение характерных точек контура | Содержатся в Едином государственном реестре недвижимости | | | Определены в ходе выполнения комплексных кадастровых работ | | | Метод опреде ления коор динат | Формулы, примененные для расчета средней квадратической погрешности определения координат характерных точек (Mt), м, с подставленными в такие формулы значениями и итоговые (вычисленные) значения Mt, м |
|---|--|---|---------------|---|----------------|---------------|--|--|
| | Координаты, м | | Ради ус, м | Координаты, м | | Ради ус, м | | |
| | X | Y | R | X | Y | R | | |
| 1 | 2 | 3 | 4 | 5 | 6 | 7 | 8 | 9 |
| h23320 | - | - | - | 639699.38 | 2429419.0 5 | - | Метод спутниковых геодезически х измерений (определени й) | 0.1 |
| h23330 | - | - | - | 639692.53 | 2429433.5 0 | - | Метод спутниковых геодезически х измерений (определени й) | 0.1 |
| h23340 | - | - | - | 639681.93 | 2429428.1 5 | - | Метод спутниковых геодезически х измерений (определени й) | 0.1 |
| h23350 | - | - | - | 639688.73 | 2429413.9 0 | - | Метод спутниковых геодезически х измерений (определени й) | 0.1 |
| h23320 | - | - | - | 639699.38 | 2429419.0 5 | - | Метод спутниковых геодезически х измерений (определени й) | 0.1 |

**2. Сведения о характеристиках объекта недвижимости
с кадастровым номером : 70:06:0101003:722 :**

| № п/п | Наименование характеристики | Значение характеристики |
|-------|--|-------------------------|
| 1 | 2 | 3 |
| 1. | Вид объекта недвижимости | здание |
| 2. | Ранее присвоенный государственный учетный номер (инвентарный) здания, сооружения, объекта незавершенного строительства | - |
| 3. | Кадастровый номер земельного участка (земельных участков), в границах которого (которых) расположены здание, сооружение, объект незавершенного строительства | 70:06:0101003:326 |

2. Сведения о характеристиках объекта недвижимости с кадастровым номером : 70:06:0101003:722 :

| № п/п | Наименование характеристики | Значение характеристики |
|-------|---|--|
| 1 | 2 | 3 |
| 4. | Уникальный учетный номер кадастрового квартала, в границах которого расположены здание, сооружение, объект незавершенного строительства | 70:06:0101003 |
| 5. | Адрес здания, сооружения, объекта незавершенного строительства | Российская Федерация, Томская область, район Каргасокский, село Каргасок, улица Кирова, дом 59 |
| 5.1. | Сведения о местоположении здания, сооружения, объекта незавершенного строительства (при отсутствии адреса) в структурированном в соответствии с федеральной информационной адресной системой виде | - |
| 5.2. | Дополнительные сведения о местоположении | - |
| 6. | Иные сведения | - |

3. Пояснения к сведениям об объекте недвижимости с кадастровым номером 70:06:0101003:722 :

| | |
|----|---|
| 1. | - |
|----|---|

Описание местоположения зданий, сооружений, объектов незавершенного строительства на земельном участке

1. Сведения о характерных точках контура объекта недвижимости с кадастровым номером : 70:06:0101003:724 :

Система координат МСК 70, зона 2

Зона № 2

| Обозначение характерных точек контура | Содержатся в Едином государственном реестре недвижимости | | | Определены в ходе выполнения комплексных кадастровых работ | | | Метод опреде ления коор динат | Формулы, примененные для расчета средней квадратической погрешности определения координат характерных точек (Mt), м, с подставленными в такие формулы значениями и итоговые (вычисленные) значения Mt, м |
|---|--|---|---------------|---|----------------|---------------|--|--|
| | Координаты, м | | Ради ус, м | Координаты, м | | Ради ус, м | | |
| | X | Y | R | X | Y | R | | |
| 1 | 2 | 3 | 4 | 5 | 6 | 7 | 8 | 9 |
| h2336O | - | - | - | 639623.46 | 2429563.8 1 | - | Метод спутниковых геодезически х измерений (определени й) | 0.1 |
| h2337O | - | - | - | 639626.34 | 2429557.1 1 | - | Метод спутниковых геодезически х измерений (определени й) | 0.1 |
| h2338O | - | - | - | 639635.32 | 2429561.0 5 | - | Метод спутниковых геодезически х измерений (определени й) | 0.1 |
| h2339O | - | - | - | 639632.28 | 2429567.7 7 | - | Метод спутниковых геодезически х измерений (определени й) | 0.1 |
| h2336O | - | - | - | 639623.46 | 2429563.8 1 | - | Метод спутниковых геодезически х измерений (определени й) | 0.1 |

2. Сведения о характеристиках объекта недвижимости с кадастровым номером : 70:06:0101003:724 :

| № п/п | Наименование характеристики | Значение характеристики |
|-------|--|-------------------------|
| 1 | 2 | 3 |
| 1. | Вид объекта недвижимости | здание |
| 2. | Ранее присвоенный государственный учетный номер (инвентарный) здания, сооружения, объекта незавершенного строительства | - |
| 3. | Кадастровый номер земельного участка (земельных участков), в границах которого (которых) расположены здание, сооружение, объект незавершенного строительства | 70:06:0101003:318 |

2. Сведения о характеристиках объекта недвижимости с кадастровым номером : 70:06:0101003:724 :

| № п/п | Наименование характеристики | Значение характеристики |
|-------|---|--|
| 1 | 2 | 3 |
| 4. | Уникальный учетный номер кадастрового квартала, в границах которого расположены здание, сооружение, объект незавершенного строительства | 70:06:0101003 |
| 5. | Адрес здания, сооружения, объекта незавершенного строительства | Российская Федерация, Томская область, район Каргасокский, село Каргасок, улица Кирова, дом 47 |
| 5.1. | Сведения о местоположении здания, сооружения, объекта незавершенного строительства (при отсутствии адреса) в структурированном в соответствии с федеральной информационной адресной системой виде | - |
| 5.2. | Дополнительные сведения о местоположении | - |
| 6. | Иные сведения | - |

3. Пояснения к сведениям об объекте недвижимости с кадастровым номером 70:06:0101003:724 :

| | |
|----|---|
| 1. | - |
| | |

Описание местоположения зданий, сооружений, объектов незавершенного строительства на земельном участке

**1. Сведения о характерных точках контура объекта недвижимости
с кадастровым номером : 70:06:0101003:725 :**

Система координат МСК 70, зона 2

Зона № 2

| Обозначение характерных точек контура | Содержатся в Едином государственном реестре недвижимости | | | Определены в ходе выполнения комплексных кадастровых работ | | | Метод опреде ления коор динат | Формулы, примененные для расчета средней квадратической погрешности определения координат характерных точек (Mt), м, с подставленными в такие формулы значениями и итоговые (вычисленные) значения Mt, м |
|---|--|---|---------------|---|----------------|---------------|--|--|
| | Координаты, м | | Ради ус, м | Координаты, м | | Ради ус, м | | |
| | X | Y | R | X | Y | R | | |
| 1 | 2 | 3 | 4 | 5 | 6 | 7 | 8 | 9 |
| н23400 | - | - | - | 639595.14 | 2429631.9 5 | - | Метод спутниковых геодезически х измерений (определени й) | 0.1 |
| н23410 | - | - | - | 639602.49 | 2429635.3 5 | - | Метод спутниковых геодезически х измерений (определени й) | 0.1 |
| н23420 | - | - | - | 639597.69 | 2429646.1 5 | - | Метод спутниковых геодезически х измерений (определени й) | 0.1 |
| н23430 | - | - | - | 639590.19 | 2429642.9 0 | - | Метод спутниковых геодезически х измерений (определени й) | 0.1 |
| н23400 | - | - | - | 639595.14 | 2429631.9 5 | - | Метод спутниковых геодезически х измерений (определени й) | 0.1 |

**2. Сведения о характеристиках объекта недвижимости
с кадастровым номером : 70:06:0101003:725 :**

| № п/п | Наименование характеристики | Значение характеристики |
|-------|--|-------------------------|
| 1 | 2 | 3 |
| 1. | Вид объекта недвижимости | здание |
| 2. | Ранее присвоенный государственный учетный номер (инвентарный) здания, сооружения, объекта незавершенного строительства | - |
| 3. | Кадастровый номер земельного участка (земельных участков), в границах которого (которых) расположены здание, сооружение, объект незавершенного строительства | 70:06:0101003:72 |

2. Сведения о характеристиках объекта недвижимости с кадастровым номером : 70:06:0101003:725 :

| № п/п | Наименование характеристики | Значение характеристики |
|-------|---|--|
| 1 | 2 | 3 |
| 4. | Уникальный учетный номер кадастрового квартала, в границах которого расположены здание, сооружение, объект незавершенного строительства | 70:06:0101003 |
| 5. | Адрес здания, сооружения, объекта незавершенного строительства | Российская Федерация, Томская область, район Каргасокский, село Каргасок, улица Кирова, дом 43 |
| 5.1. | Сведения о местоположении здания, сооружения, объекта незавершенного строительства (при отсутствии адреса) в структурированном в соответствии с федеральной информационной адресной системой виде | - |
| 5.2. | Дополнительные сведения о местоположении | - |
| 6. | Иные сведения | - |

3. Пояснения к сведениям об объекте недвижимости с кадастровым номером 70:06:0101003:725 :

| | |
|----|---|
| 1. | - |
|----|---|

Описание местоположения зданий, сооружений, объектов незавершенного строительства на земельном участке

**1. Сведения о характерных точках контура объекта недвижимости
с кадастровым номером : 70:06:0101003:731 :**

Система координат МСК 70, зона 2

Зона № 2

| Обозначение характерных точек контура | Содержатся в Едином государственном реестре недвижимости | | | Определены в ходе выполнения комплексных кадастровых работ | | | Метод опреде ления коор динат | Формулы, примененные для расчета средней квадратической погрешности определения координат характерных точек (Mt), м, с подставленными в такие формулы значениями и итоговые (вычисленные) значения Mt, м |
|---|--|---|---------------|---|----------------|---------------|--|--|
| | Координаты, м | | Ради ус, м | Координаты, м | | Ради ус, м | | |
| | X | Y | R | X | Y | R | | |
| 1 | 2 | 3 | 4 | 5 | 6 | 7 | 8 | 9 |
| h23440 | - | - | - | 639584.30 | 2429656.4 6 | - | Метод спутниковых геодезически х измерений (определени й) | 0.1 |
| h23450 | - | - | - | 639594.50 | 2429660.8 1 | - | Метод спутниковых геодезически х измерений (определени й) | 0.1 |
| h23460 | - | - | - | 639589.55 | 2429671.9 1 | - | Метод спутниковых геодезически х измерений (определени й) | 0.1 |
| h23470 | - | - | - | 639579.95 | 2429667.6 1 | - | Метод спутниковых геодезически х измерений (определени й) | 0.1 |
| h23440 | - | - | - | 639584.30 | 2429656.4 6 | - | Метод спутниковых геодезически х измерений (определени й) | 0.1 |

**2. Сведения о характеристиках объекта недвижимости
с кадастровым номером : 70:06:0101003:731 :**

| № п/п | Наименование характеристики | Значение характеристики |
|-------|--|-------------------------|
| 1 | 2 | 3 |
| 1. | Вид объекта недвижимости | здание |
| 2. | Ранее присвоенный государственный учетный номер (инвентарный) здания, сооружения, объекта незавершенного строительства | - |
| 3. | Кадастровый номер земельного участка (земельных участков), в границах которого (которых) расположены здание, сооружение, объект незавершенного строительства | 70:06:0101003:316 |

2. Сведения о характеристиках объекта недвижимости с кадастровым номером : 70:06:0101003:731 :

| № п/п | Наименование характеристики | Значение характеристики |
|-------|---|--|
| 1 | 2 | 3 |
| 4. | Уникальный учетный номер кадастрового квартала, в границах которого расположены здание, сооружение, объект незавершенного строительства | 70:06:0101003 |
| 5. | Адрес здания, сооружения, объекта незавершенного строительства | Российская Федерация, Томская область, район Каргасокский, село Каргасок, улица Кирова, дом 41 |
| 5.1. | Сведения о местоположении здания, сооружения, объекта незавершенного строительства (при отсутствии адреса) в структурированном в соответствии с федеральной информационной адресной системой виде | - |
| 5.2. | Дополнительные сведения о местоположении | - |
| 6. | Иные сведения | - |

3. Пояснения к сведениям об объекте недвижимости с кадастровым номером 70:06:0101003:731 :

| | |
|----|---|
| 1. | - |
|----|---|

Описание местоположения зданий, сооружений, объектов незавершенного строительства на земельном участке

**1. Сведения о характерных точках контура объекта недвижимости
с кадастровым номером : 70:06:0101003:732 :**

Система координат МСК 70, зона 2

Зона № 2

| Обозначение характерных точек контура | Содержатся в Едином государственном реестре недвижимости | | | Определены в ходе выполнения комплексных кадастровых работ | | | Метод опреде ления коор динат | Формулы, примененные для расчета средней квадратической погрешности определения координат характерных точек (Mt), м, с подставленными в такие формулы значениями и итоговые (вычисленные) значения Mt, м |
|---|--|---|---------------|---|----------------|---------------|--|--|
| | Координаты, м | | Ради ус, м | Координаты, м | | Ради ус, м | | |
| | X | Y | R | X | Y | R | | |
| 1 | 2 | 3 | 4 | 5 | 6 | 7 | 8 | 9 |
| h2348O | - | - | - | 639552.10 | 2429882.4 7 | - | Метод спутниковых геодезически х измерений (определени й) | 0.1 |
| h2349O | - | - | - | 639558.85 | 2429885.2 6 | - | Метод спутниковых геодезически х измерений (определени й) | 0.1 |
| h2350O | - | - | - | 639556.61 | 2429890.8 6 | - | Метод спутниковых геодезически х измерений (определени й) | 0.1 |
| h2351O | - | - | - | 639550.01 | 2429888.3 5 | - | Метод спутниковых геодезически х измерений (определени й) | 0.1 |
| h2348O | - | - | - | 639552.10 | 2429882.4 7 | - | Метод спутниковых геодезически х измерений (определени й) | 0.1 |

**2. Сведения о характеристиках объекта недвижимости
с кадастровым номером : 70:06:0101003:732 :**

| № п/п | Наименование характеристики | Значение характеристики |
|-------|--|-------------------------|
| 1 | 2 | 3 |
| 1. | Вид объекта недвижимости | здание |
| 2. | Ранее присвоенный государственный учетный номер (инвентарный) здания, сооружения, объекта незавершенного строительства | - |
| 3. | Кадастровый номер земельного участка (земельных участков), в границах которого (которых) расположены здание, сооружение, объект незавершенного строительства | 70:06:0101003:634 |

2. Сведения о характеристиках объекта недвижимости с кадастровым номером : 70:06:0101003:732 :

| № п/п | Наименование характеристики | Значение характеристики |
|-------|---|--|
| 1 | 2 | 3 |
| 4. | Уникальный учетный номер кадастрового квартала, в границах которого расположены здание, сооружение, объект незавершенного строительства | 70:06:0101003 |
| 5. | Адрес здания, сооружения, объекта незавершенного строительства | Российская Федерация, Томская область, район Каргасокский, село Каргасок, улица Кирова, дом 36 |
| 5.1. | Сведения о местоположении здания, сооружения, объекта незавершенного строительства (при отсутствии адреса) в структурированном в соответствии с федеральной информационной адресной системой виде | - |
| 5.2. | Дополнительные сведения о местоположении | - |
| 6. | Иные сведения | - |

3. Пояснения к сведениям об объекте недвижимости с кадастровым номером 70:06:0101003:732 :

| | |
|----|---|
| 1. | - |
| | |

**Описание местоположения зданий, сооружений,
объектов незавершенного строительства на земельном участке**

**1. Сведения о характерных точках контура объекта недвижимости
с кадастровым номером : 70:06:0101003:733 :**

Система координат МСК 70, зона 2

Зона № 2

| Обозначение характерных точек контура | Содержатся в Едином государственном реестре недвижимости | | | Определены в ходе выполнения комплексных кадастровых работ | | | Метод опреде ления коор динат | Формулы, примененные для расчета средней квадратической погрешности определения координат характерных точек (Mt), м, с подставленными в такие формулы значениями и итоговые (вычисленные) значения Mt, м |
|---|--|----------|---------------|---|----------------|---------------|--|--|
| | Координаты, м | | Ради ус, м | Координаты, м | | Ради ус, м | | |
| | X | Y | R | X | Y | R | | |
| 1 | 2 | 3 | 4 | 5 | 6 | 7 | 8 | 9 |
| h23520 | - | - | - | 639644.40 | 2429519.7 0 | - | Метод спутниковых геодезически х измерений (определени й) | 0.1 |
| h23530 | - | - | - | 639652.15 | 2429523.4 0 | - | Метод спутниковых геодезически х измерений (определени й) | 0.1 |
| h23540 | - | - | - | 639648.45 | 2429531.4 5 | - | Метод спутниковых геодезически х измерений (определени й) | 0.1 |
| h23550 | - | - | - | 639640.55 | 2429527.6 5 | - | Метод спутниковых геодезически х измерений (определени й) | 0.1 |
| h23520 | - | - | - | 639644.40 | 2429519.7 0 | - | Метод спутниковых геодезически х измерений (определени й) | 0.1 |

**2. Сведения о характеристиках объекта недвижимости
с кадастровым номером : 70:06:0101003:733 :**

| № п/п | Наименование характеристики | Значение характеристики |
|----------|--|-------------------------|
| 1 | 2 | 3 |
| 1. | Вид объекта недвижимости | здание |
| 2. | Ранее присвоенный государственный учетный номер (инвентарный) здания, сооружения, объекта незавершенного строительства | - |
| 3. | Кадастровый номер земельного участка (земельных участков), в границах которого (которых) расположены здание, сооружение, объект незавершенного строительства | 70:06:0101003:321 |

2. Сведения о характеристиках объекта недвижимости с кадастровым номером : 70:06:0101003:733 :

| № п/п | Наименование характеристики | Значение характеристики |
|-------|---|--|
| 1 | 2 | 3 |
| 4. | Уникальный учетный номер кадастрового квартала, в границах которого расположены здание, сооружение, объект незавершенного строительства | 70:06:0101003 |
| 5. | Адрес здания, сооружения, объекта незавершенного строительства | Российская Федерация, Томская область, район Каргасокский, село Каргасок, улица Кирова, дом 51 |
| 5.1. | Сведения о местоположении здания, сооружения, объекта незавершенного строительства (при отсутствии адреса) в структурированном в соответствии с федеральной информационной адресной системой виде | - |
| 5.2. | Дополнительные сведения о местоположении | - |
| 6. | Иные сведения | - |

3. Пояснения к сведениям об объекте недвижимости с кадастровым номером 70:06:0101003:733 :

| | |
|----|---|
| 1. | - |
|----|---|

**Описание местоположения зданий, сооружений,
объектов незавершенного строительства на земельном участке**

**1. Сведения о характерных точках контура объекта недвижимости
с кадастровым номером : 70:06:0101003:734 :**

Система координат МСК 70, зона 2

Зона № 2

| Обозначение характерных точек контура | Содержатся в Едином государственном реестре недвижимости | | | Определены в ходе выполнения комплексных кадастровых работ | | | Метод опреде ления коор динат | Формулы, примененные для расчета средней квадратической погрешности определения координат характерных точек (Mt), м, с подставленными в такие формулы значениями и итоговые (вычисленные) значения Mt, м |
|---|--|---|---------------|---|----------------|---------------|--|--|
| | Координаты, м | | Ради ус, м | Координаты, м | | Ради ус, м | | |
| | X | Y | R | X | Y | R | | |
| 1 | 2 | 3 | 4 | 5 | 6 | 7 | 8 | 9 |
| н2356О | - | - | - | 639771.67 | 2429219.4 3 | - | Метод спутниковых геодезически х измерений (определени й) | 0.1 |
| н2357О | - | - | - | 639783.29 | 2429223.8 1 | - | Метод спутниковых геодезически х измерений (определени й) | 0.1 |
| н2358О | - | - | - | 639781.61 | 2429228.8 5 | - | Метод спутниковых геодезически х измерений (определени й) | 0.1 |
| н2359О | - | - | - | 639779.59 | 2429228.1 5 | - | Метод спутниковых геодезически х измерений (определени й) | 0.1 |
| н2360О | - | - | - | 639776.19 | 2429236.1 9 | - | Метод спутниковых геодезически х измерений (определени й) | 0.1 |
| н2361О | - | - | - | 639766.99 | 2429232.5 7 | - | Метод спутниковых геодезически х измерений (определени й) | 0.1 |
| н2356О | - | - | - | 639771.67 | 2429219.4 3 | - | Метод спутниковых геодезически х измерений (определени й) | 0.1 |

2. Сведения о характеристиках объекта недвижимости с кадастровым номером : 70:06:0101003:734 :

| № п/п | Наименование характеристики | Значение характеристики |
|--------------|---|--|
| 1 | 2 | 3 |
| 1. | Вид объекта недвижимости | здание |
| 2. | Ранее присвоенный государственный учетный номер (инвентарный) здания, сооружения, объекта незавершенного строительства | - |
| 3. | Кадастровый номер земельного участка (земельных участков), в границах которого (которых) расположены здание, сооружение, объект незавершенного строительства | 70:06:0101003:554 |
| 4. | Уникальный учетный номер кадастрового квартала, в границах которого расположены здание, сооружение, объект незавершенного строительства | 70:06:0101003 |
| 5. | Адрес здания, сооружения, объекта незавершенного строительства | Российская Федерация, Томская область, район Каргасокский, село Каргасок, улица Кирова, дом 73 |
| 5.1. | Сведения о местоположении здания, сооружения, объекта незавершенного строительства (при отсутствии адреса) в структурированном в соответствии с федеральной информационной адресной системой виде | - |
| 5.2. | Дополнительные сведения о местоположении | - |
| 6. | Иные сведения | - |

3. Пояснения к сведениям об объекте недвижимости с кадастровым номером 70:06:0101003:734 :

| | |
|----|---|
| 1. | - |
|----|---|

Описание местоположения зданий, сооружений, объектов незавершенного строительства на земельном участке

**1. Сведения о характерных точках контура объекта недвижимости
с кадастровым номером : 70:06:0101003:747 :**

Система координат МСК 70, зона 2

Зона № 2

| Обозначение характерных точек контура | Содержатся в Едином государственном реестре недвижимости | | | Определены в ходе выполнения комплексных кадастровых работ | | | Метод опреде ления коор динат | Формулы, примененные для расчета средней квадратической погрешности определения координат характерных точек (Mt), м, с подставленными в такие формулы значениями и итоговые (вычисленные) значения Mt, м |
|---|--|---|---------------|---|----------------|---------------|--|--|
| | Координаты, м | | Ради ус, м | Координаты, м | | Ради ус, м | | |
| | X | Y | R | X | Y | R | | |
| 1 | 2 | 3 | 4 | 5 | 6 | 7 | 8 | 9 |
| н23620 | - | - | - | 639989.14 | 2428863.4 3 | - | Метод спутниковых геодезически х измерений (определени й) | 0.1 |
| н23630 | - | - | - | 639979.89 | 2428859.5 8 | - | Метод спутниковых геодезически х измерений (определени й) | 0.1 |
| н23640 | - | - | - | 639985.54 | 2428845.7 3 | - | Метод спутниковых геодезически х измерений (определени й) | 0.1 |
| н23650 | - | - | - | 639997.49 | 2428850.7 3 | - | Метод спутниковых геодезически х измерений (определени й) | 0.1 |
| н23660 | - | - | - | 639998.99 | 2428847.6 8 | - | Метод спутниковых геодезически х измерений (определени й) | 0.1 |
| н23670 | - | - | - | 640002.19 | 2428849.0 3 | - | Метод спутниковых геодезически х измерений (определени й) | 0.1 |
| н23680 | - | - | - | 639998.74 | 2428857.5 8 | - | Метод спутниковых геодезически х измерений (определени й) | 0.1 |
| н23690 | - | - | - | 639997.34 | 2428857.0 8 | - | Метод спутниковых геодезически х измерений (определени й) | 0.1 |

1. Сведения о характерных точках контура объекта недвижимости с кадастровым номером : 70:06:0101003:747 :

Система координат МСК 70, зона 2

Зона № 2

| Обозначение характерных точек контура | Содержатся в Едином государственном реестре недвижимости | | | Определены в ходе выполнения комплексных кадастровых работ | | | Метод опреде ления коор динат | Формулы, примененные для расчета средней квадратической погрешности определения координат характерных точек (Mt), м, с подставленными в такие формулы значениями и итоговые (вычисленные) значения Mt, м |
|---|--|---|---------------|---|------------|---------------|---|--|
| | Координаты, м | | Ради ус, м | Координаты, м | | Ради ус, м | | |
| | X | Y | R | X | Y | R | | |
| 1 | 2 | 3 | 4 | 5 | 6 | 7 | 8 | 9 |
| н23700 | - | - | - | 639997.14 | 2428858.08 | - | Метод спутниковых геодезических измерений (определений) | 0.1 |
| н23710 | - | - | - | 640002.24 | 2428860.28 | - | Метод спутниковых геодезических измерений (определений) | 0.1 |
| н23720 | - | - | - | 640005.04 | 2428853.83 | - | Метод спутниковых геодезических измерений (определений) | 0.1 |
| н23730 | - | - | - | 640017.04 | 2428858.98 | - | Метод спутниковых геодезических измерений (определений) | 0.1 |
| н23740 | - | - | - | 640017.59 | 2428857.73 | - | Метод спутниковых геодезических измерений (определений) | 0.1 |
| н23750 | - | - | - | 640020.59 | 2428859.08 | - | Метод спутниковых геодезических измерений (определений) | 0.1 |
| н23760 | - | - | - | 640017.24 | 2428867.63 | - | Метод спутниковых геодезических измерений (определений) | 0.1 |
| н23770 | - | - | - | 640015.64 | 2428867.03 | - | Метод спутниковых геодезических измерений (определений) | 0.1 |

1. Сведения о характерных точках контура объекта недвижимости с кадастровым номером : 70:06:0101003:747 :

Система координат МСК 70, зона 2

Зона № 2

| Обозначение характерных точек контура | Содержатся в Едином государственном реестре недвижимости | | | Определены в ходе выполнения комплексных кадастровых работ | | | Метод определения координат | Формулы, примененные для расчета средней квадратической погрешности определения координат характерных точек (Mt), м, с подставленными в такие формулы значениями и итоговые (вычисленные) значения Mt, м |
|---------------------------------------|--|---|-----------|--|------------|-----------|---|--|
| | Координаты, м | | Радиус, м | Координаты, м | | Радиус, м | | |
| | X | Y | R | X | Y | R | | |
| 1 | 2 | 3 | 4 | 5 | 6 | 7 | 8 | 9 |
| н23780 | - | - | - | 640013.04 | 2428873.33 | - | Метод спутниковых геодезических измерений (определений) | 0.1 |
| н23790 | - | - | - | 640002.04 | 2428868.68 | - | Метод спутниковых геодезических измерений (определений) | 0.1 |
| н23800 | - | - | - | 639998.39 | 2428877.18 | - | Метод спутниковых геодезических измерений (определений) | 0.1 |
| н23810 | - | - | - | 640009.34 | 2428881.88 | - | Метод спутниковых геодезических измерений (определений) | 0.1 |
| н23820 | - | - | - | 640007.04 | 2428888.13 | - | Метод спутниковых геодезических измерений (определений) | 0.1 |
| н23830 | - | - | - | 640008.29 | 2428888.68 | - | Метод спутниковых геодезических измерений (определений) | 0.1 |
| н23840 | - | - | - | 640004.59 | 2428898.03 | - | Метод спутниковых геодезических измерений (определений) | 0.1 |
| н23850 | - | - | - | 640001.44 | 2428896.83 | - | Метод спутниковых геодезических измерений (определений) | 0.1 |

1. Сведения о характерных точках контура объекта недвижимости с кадастровым номером : 70:06:0101003:747 :

Система координат МСК 70, зона 2

Зона № 2

| Обозначение характерных точек контура | Содержатся в Едином государственном реестре недвижимости | | | Определены в ходе выполнения комплексных кадастровых работ | | | Метод определения координат | Формулы, примененные для расчета средней квадратической погрешности определения координат характерных точек (Mt), м, с подставленными в такие формулы значениями и итоговые (вычисленные) значения Mt, м |
|---------------------------------------|--|---|-----------|--|------------|-----------|---|--|
| | Координаты, м | | Радиус, м | Координаты, м | | Радиус, м | | |
| | X | Y | R | X | Y | R | | |
| 1 | 2 | 3 | 4 | 5 | 6 | 7 | 8 | 9 |
| н23860 | - | - | - | 640001.74 | 2428894.93 | - | Метод спутниковых геодезических измерений (определений) | 0.1 |
| н23870 | - | - | - | 639994.49 | 2428891.93 | - | Метод спутниковых геодезических измерений (определений) | 0.1 |
| н23880 | - | - | - | 639986.94 | 2428910.18 | - | Метод спутниковых геодезических измерений (определений) | 0.1 |
| н23890 | - | - | - | 639973.34 | 2428904.53 | - | Метод спутниковых геодезических измерений (определений) | 0.1 |
| н23900 | - | - | - | 639978.34 | 2428892.13 | - | Метод спутниковых геодезических измерений (определений) | 0.1 |
| н23910 | - | - | - | 639987.44 | 2428895.78 | - | Метод спутниковых геодезических измерений (определений) | 0.1 |
| н23920 | - | - | - | 639992.44 | 2428883.88 | - | Метод спутниковых геодезических измерений (определений) | 0.1 |
| н23930 | - | - | - | 639987.34 | 2428881.08 | - | Метод спутниковых геодезических измерений (определений) | 0.1 |

1. Сведения о характерных точках контура объекта недвижимости с кадастровым номером : 70:06:0101003:747 :

Система координат МСК 70, зона 2

Зона № 2

| Обозначение характерных точек контура | Содержатся в Едином государственном реестре недвижимости | | | Определены в ходе выполнения комплексных кадастровых работ | | | Метод определения координат | Формулы, примененные для расчета средней квадратической погрешности определения координат характерных точек (Mt), м, с подставленными в такие формулы значениями и итоговые (вычисленные) значения Mt, м |
|---------------------------------------|--|---|-----------|--|------------|-----------|---|--|
| | Координаты, м | | Радиус, м | Координаты, м | | Радиус, м | | |
| | X | Y | R | X | Y | R | | |
| 1 | 2 | 3 | 4 | 5 | 6 | 7 | 8 | 9 |
| н23940 | - | - | - | 639986.59 | 2428882.43 | - | Метод спутниковых геодезических измерений (определений) | 0.1 |
| н23950 | - | - | - | 639988.14 | 2428883.13 | - | Метод спутниковых геодезических измерений (определений) | 0.1 |
| н23960 | - | - | - | 639984.59 | 2428891.58 | - | Метод спутниковых геодезических измерений (определений) | 0.1 |
| н23970 | - | - | - | 639981.44 | 2428890.23 | - | Метод спутниковых геодезических измерений (определений) | 0.1 |
| н23980 | - | - | - | 639982.64 | 2428886.78 | - | Метод спутниковых геодезических измерений (определений) | 0.1 |
| н23990 | - | - | - | 639970.49 | 2428882.08 | - | Метод спутниковых геодезических измерений (определений) | 0.1 |
| н24000 | - | - | - | 639976.19 | 2428868.23 | - | Метод спутниковых геодезических измерений (определений) | 0.1 |
| н24010 | - | - | - | 639985.89 | 2428872.03 | - | Метод спутниковых геодезических измерений (определений) | 0.1 |

1. Сведения о характерных точках контура объекта недвижимости с кадастровым номером : 70:06:0101003:747 :

Система координат МСК 70, зона 2

Зона № 2

| Обозначение характерных точек контура | Содержатся в Едином государственном реестре недвижимости | | | Определены в ходе выполнения комплексных кадастровых работ | | | Метод определения координат | Формулы, примененные для расчета средней квадратической погрешности определения координат характерных точек (Mt), м, с подставленными в такие формулы значениями и итоговые (вычисленные) значения Mt, м |
|---------------------------------------|--|---|-----------|--|------------|-----------|--|--|
| | Координаты, м | | Радиус, м | Координаты, м | | Радиус, м | | |
| | X | Y | R | X | Y | R | | |
| 1 | 2 | 3 | 4 | 5 | 6 | 7 | 8 | 9 |
| n23620 | - | - | - | 639989.14 | 2428863.43 | - | Метод спутниковых геодезических измерений (определенный) | 0.1 |

2. Сведения о характеристиках объекта недвижимости с кадастровым номером : 70:06:0101003:747 :

| № п/п | Наименование характеристики | Значение характеристики |
|-------|---|---|
| 1 | 2 | 3 |
| 1. | Вид объекта недвижимости | здание |
| 2. | Ранее присвоенный государственный учетный номер (инвентарный) здания, сооружения, объекта незавершенного строительства | - |
| 3. | Кадастровый номер земельного участка (земельных участков), в границах которого (которых) расположены здание, сооружение, объект незавершенного строительства | 70:06:0101003:1675 |
| 4. | Уникальный учетный номер кадастрового квартала, в границах которого расположены здание, сооружение, объект незавершенного строительства | 70:06:0101003 |
| 5. | Адрес здания, сооружения, объекта незавершенного строительства | Российская Федерация, Томская область, район Каргасокский, село Каргасок, улица Кирова, дом 100 |
| 5.1. | Сведения о местоположении здания, сооружения, объекта незавершенного строительства (при отсутствии адреса) в структурированном в соответствии с федеральной информационной адресной системой виде | - |
| 5.2. | Дополнительные сведения о местоположении | - |
| 6. | Иные сведения | - |

3. Пояснения к сведениям об объекте недвижимости с кадастровым номером 70:06:0101003:747 :

| | |
|----|---|
| 1. | - |
|----|---|

Описание местоположения зданий, сооружений, объектов незавершенного строительства на земельном участке

**1. Сведения о характерных точках контура объекта недвижимости
с кадастровым номером : 70:06:0101003:746 :**

Система координат МСК 70, зона 2

Зона № 2

| Обозначение характерных точек контура | Содержатся в Едином государственном реестре недвижимости | | | Определены в ходе выполнения комплексных кадастровых работ | | | Метод опреде ления коор динат | Формулы, примененные для расчета средней квадратической погрешности определения координат характерных точек (Mt), м, с подставленными в такие формулы значениями и итоговые (вычисленные) значения Mt, м |
|---|--|---|---------------|---|----------------|---------------|--|--|
| | Координаты, м | | Ради ус, м | Координаты, м | | Ради ус, м | | |
| | X | Y | R | X | Y | R | | |
| 1 | 2 | 3 | 4 | 5 | 6 | 7 | 8 | 9 |
| н24020 | - | - | - | 640003.98 | 2428917.4 6 | - | Метод спутниковых геодезически х измерений (определени й) | 0.1 |
| н24030 | - | - | - | 640008.20 | 2428919.1 4 | - | Метод спутниковых геодезически х измерений (определени й) | 0.1 |
| н24040 | - | - | - | 640006.62 | 2428922.9 4 | - | Метод спутниковых геодезически х измерений (определени й) | 0.1 |
| н24050 | - | - | - | 640002.50 | 2428921.4 4 | - | Метод спутниковых геодезически х измерений (определени й) | 0.1 |
| н24020 | - | - | - | 640003.98 | 2428917.4 6 | - | Метод спутниковых геодезически х измерений (определени й) | 0.1 |

**2. Сведения о характеристиках объекта недвижимости
с кадастровым номером : 70:06:0101003:746 :**

| № п/п | Наименование характеристики | Значение характеристики |
|-------|--|-------------------------|
| 1 | 2 | 3 |
| 1. | Вид объекта недвижимости | здание |
| 2. | Ранее присвоенный государственный учетный номер (инвентарный) здания, сооружения, объекта незавершенного строительства | - |
| 3. | Кадастровый номер земельного участка (земельных участков), в границах которого (которых) расположены здание, сооружение, объект незавершенного строительства | 70:06:0101003:1674 |

2. Сведения о характеристиках объекта недвижимости с кадастровым номером : 70:06:0101003:746 :

| № п/п | Наименование характеристики | Значение характеристики |
|--------------|---|---|
| 1 | 2 | 3 |
| 4. | Уникальный учетный номер кадастрового квартала, в границах которого расположены здание, сооружение, объект незавершенного строительства | 70:06:0101003 |
| 5. | Адрес здания, сооружения, объекта незавершенного строительства | Российская Федерация, Томская область, район Каргасокский, село Каргасок, улица Кирова, дом 100, строение 1 |
| 5.1. | Сведения о местоположении здания, сооружения, объекта незавершенного строительства (при отсутствии адреса) в структурированном в соответствии с федеральной информационной адресной системой виде | - |
| 5.2. | Дополнительные сведения о местоположении | - |
| 6. | Иные сведения | - |

3. Пояснения к сведениям об объекте недвижимости с кадастровым номером 70:06:0101003:746 :

| | |
|----|---|
| 1. | - |
|----|---|

**Описание местоположения зданий, сооружений,
объектов незавершенного строительства на земельном участке**

**1. Сведения о характерных точках контура объекта недвижимости
с кадастровым номером : 70:06:0101003:748 :**

Система координат МСК 70, зона 2

Зона № 2

| Обозначение характерных точек контура | Содержатся в Едином государственном реестре недвижимости | | | Определены в ходе выполнения комплексных кадастровых работ | | | Метод опреде ления коор динат | Формулы, примененные для расчета средней квадратической погрешности определения координат характерных точек (Mt), м, с подставленными в такие формулы значениями и итоговые (вычисленные) значения Mt, м |
|---|--|---|---------------|---|----------------|---------------|--|--|
| | Координаты, м | | Ради ус, м | Координаты, м | | Ради ус, м | | |
| | X | Y | R | X | Y | R | | |
| 1 | 2 | 3 | 4 | 5 | 6 | 7 | 8 | 9 |
| н2406О | - | - | - | 640021.03 | 2428453.8 9 | - | Метод спутниковых геодезически х измерений (определени й) | 0.1 |
| н2407О | - | - | - | 640006.45 | 2428458.8 7 | - | Метод спутниковых геодезически х измерений (определени й) | 0.1 |
| н2408О | - | - | - | 639996.71 | 2428431.9 5 | - | Метод спутниковых геодезически х измерений (определени й) | 0.1 |
| н2409О | - | - | - | 640011.16 | 2428426.7 2 | - | Метод спутниковых геодезически х измерений (определени й) | 0.1 |
| н2406О | - | - | - | 640021.03 | 2428453.8 9 | - | Метод спутниковых геодезически х измерений (определени й) | 0.1 |

**2. Сведения о характеристиках объекта недвижимости
с кадастровым номером : 70:06:0101003:748 :**

| № п/п | Наименование характеристики | Значение характеристики |
|-------|--|-------------------------|
| 1 | 2 | 3 |
| 1. | Вид объекта недвижимости | здание |
| 2. | Ранее присвоенный государственный учетный номер (инвентарный) здания, сооружения, объекта незавершенного строительства | - |
| 3. | Кадастровый номер земельного участка (земельных участков), в границах которого (которых) расположены здание, сооружение, объект незавершенного строительства | 70:06:0101003:577 |

2. Сведения о характеристиках объекта недвижимости с кадастровым номером : 70:06:0101003:748 :

| № п/п | Наименование характеристики | Значение характеристики |
|-------|---|---|
| 1 | 2 | 3 |
| 4. | Уникальный учетный номер кадастрового квартала, в границах которого расположены здание, сооружение, объект незавершенного строительства | 70:06:0101003 |
| 5. | Адрес здания, сооружения, объекта незавершенного строительства | Российская Федерация, Томская область, район Каргасокский, село Каргасок, улица Кирова, дом 101/7 |
| 5.1. | Сведения о местоположении здания, сооружения, объекта незавершенного строительства (при отсутствии адреса) в структурированном в соответствии с федеральной информационной адресной системой виде | - |
| 5.2. | Дополнительные сведения о местоположении | - |
| 6. | Иные сведения | - |

3. Пояснения к сведениям об объекте недвижимости с кадастровым номером 70:06:0101003:748 :

| | |
|----|---|
| 1. | - |
|----|---|

Описание местоположения зданий, сооружений, объектов незавершенного строительства на земельном участке

**1. Сведения о характерных точках контура объекта недвижимости
с кадастровым номером : 70:06:0101003:749 :**

Система координат МСК 70, зона 2

Зона № 2

| Обозначение характерных точек контура | Содержатся в Едином государственном реестре недвижимости | | | Определены в ходе выполнения комплексных кадастровых работ | | | Метод опреде ления коор динат | Формулы, примененные для расчета средней квадратической погрешности определения координат характерных точек (Mt), м, с подставленными в такие формулы значениями и итоговые (вычисленные) значения Mt, м |
|---|--|---|---------------|---|----------------|---------------|--|--|
| | Координаты, м | | Ради ус, м | Координаты, м | | Ради ус, м | | |
| | X | Y | R | X | Y | R | | |
| 1 | 2 | 3 | 4 | 5 | 6 | 7 | 8 | 9 |
| н24100 | - | - | - | 639907.15 | 2429003.9 4 | - | Метод спутниковых геодезически х измерений (определени й) | 0.1 |
| н24110 | - | - | - | 639918.05 | 2429007.8 9 | - | Метод спутниковых геодезически х измерений (определени й) | 0.1 |
| н24120 | - | - | - | 639914.35 | 2429017.2 4 | - | Метод спутниковых геодезически х измерений (определени й) | 0.1 |
| н24130 | - | - | - | 639903.75 | 2429013.3 4 | - | Метод спутниковых геодезически х измерений (определени й) | 0.1 |
| н24100 | - | - | - | 639907.15 | 2429003.9 4 | - | Метод спутниковых геодезически х измерений (определени й) | 0.1 |

**2. Сведения о характеристиках объекта недвижимости
с кадастровым номером : 70:06:0101003:749 :**

| № п/п | Наименование характеристики | Значение характеристики |
|-------|--|-------------------------|
| 1 | 2 | 3 |
| 1. | Вид объекта недвижимости | здание |
| 2. | Ранее присвоенный государственный учетный номер (инвентарный) здания, сооружения, объекта незавершенного строительства | - |
| 3. | Кадастровый номер земельного участка (земельных участков), в границах которого (которых) расположены здание, сооружение, объект незавершенного строительства | 70:06:0101003:352 |

2. Сведения о характеристиках объекта недвижимости с кадастровым номером : 70:06:0101003:749 :

| № п/п | Наименование характеристики | Значение характеристики |
|-------|---|--|
| 1 | 2 | 3 |
| 4. | Уникальный учетный номер кадастрового квартала, в границах которого расположены здание, сооружение, объект незавершенного строительства | 70:06:0101003 |
| 5. | Адрес здания, сооружения, объекта незавершенного строительства | Российская Федерация, Томская область, район Каргасокский, село Каргасок, улица Кирова, дом 94 |
| 5.1. | Сведения о местоположении здания, сооружения, объекта незавершенного строительства (при отсутствии адреса) в структурированном в соответствии с федеральной информационной адресной системой виде | - |
| 5.2. | Дополнительные сведения о местоположении | - |
| 6. | Иные сведения | - |

3. Пояснения к сведениям об объекте недвижимости с кадастровым номером 70:06:0101003:749 :

| | |
|----|---|
| 1. | - |
| | |

**Описание местоположения зданий, сооружений,
объектов незавершенного строительства на земельном участке**

**1. Сведения о характерных точках контура объекта недвижимости
с кадастровым номером : 70:06:0101003:750 :**

Система координат МСК 70, зона 2

Зона № 2

| Обозначение характерных точек контура | Содержатся в Едином государственном реестре недвижимости | | | Определены в ходе выполнения комплексных кадастровых работ | | | Метод опреде ления коор динат | Формулы, примененные для расчета средней квадратической погрешности определения координат характерных точек (Mt), м, с подставленными в такие формулы значениями и итоговые (вычисленные) значения Mt, м |
|---|--|---|---------------|---|----------------|---------------|--|--|
| | Координаты, м | | Ради ус, м | Координаты, м | | Ради ус, м | | |
| | X | Y | R | X | Y | R | | |
| 1 | 2 | 3 | 4 | 5 | 6 | 7 | 8 | 9 |
| н24140 | - | - | - | 639940.64 | 2428798.0 1 | - | Метод спутниковых геодезически х измерений (определени й) | 0.1 |
| н24150 | - | - | - | 639936.45 | 2428808.7 3 | - | Метод спутниковых геодезически х измерений (определени й) | 0.1 |
| н24160 | - | - | - | 639932.34 | 2428819.4 6 | - | Метод спутниковых геодезически х измерений (определени й) | 0.1 |
| н24170 | - | - | - | 639923.99 | 2428816.4 1 | - | Метод спутниковых геодезически х измерений (определени й) | 0.1 |
| н24180 | - | - | - | 639927.62 | 2428806.6 7 | - | Метод спутниковых геодезически х измерений (определени й) | 0.1 |
| н24190 | - | - | - | 639932.54 | 2428795.2 1 | - | Метод спутниковых геодезически х измерений (определени й) | 0.1 |
| н24140 | - | - | - | 639940.64 | 2428798.0 1 | - | Метод спутниковых геодезически х измерений (определени й) | 0.1 |

2. Сведения о характеристиках объекта недвижимости с кадастровым номером : 70:06:0101003:750 :

| № п/п | Наименование характеристики | Значение характеристики |
|--------------|---|--|
| 1 | 2 | 3 |
| 1. | Вид объекта недвижимости | здание |
| 2. | Ранее присвоенный государственный учетный номер (инвентарный) здания, сооружения, объекта незавершенного строительства | - |
| 3. | Кадастровый номер земельного участка (земельных участков), в границах которого (которых) расположены здание, сооружение, объект незавершенного строительства | 70:06:0101003:2101, 70:06:0101003:2137 |
| 4. | Уникальный учетный номер кадастрового квартала, в границах которого расположены здание, сооружение, объект незавершенного строительства | 70:06:0101003 |
| 5. | Адрес здания, сооружения, объекта незавершенного строительства | Российская Федерация, Томская область, район Каргасокский, село Каргасок, улица Кирова, дом 97 |
| 5.1. | Сведения о местоположении здания, сооружения, объекта незавершенного строительства (при отсутствии адреса) в структурированном в соответствии с федеральной информационной адресной системой виде | - |
| 5.2. | Дополнительные сведения о местоположении | - |
| 6. | Иные сведения | - |

3. Пояснения к сведениям об объекте недвижимости с кадастровым номером 70:06:0101003:750 :

| | |
|----|---|
| 1. | - |
|----|---|

Описание местоположения зданий, сооружений, объектов незавершенного строительства на земельном участке

**1. Сведения о характерных точках контура объекта недвижимости
с кадастровым номером : 70:06:0101003:809 :**

Система координат МСК 70, зона 2

Зона № 2

| Обозначение характерных точек контура | Содержатся в Едином государственном реестре недвижимости | | | Определены в ходе выполнения комплексных кадастровых работ | | | Метод опреде ления коор динат | Формулы, примененные для расчета средней квадратической погрешности определения координат характерных точек (Mt), м, с подставленными в такие формулы значениями и итоговые (вычисленные) значения Mt, м |
|---|--|---|---------------|---|----------------|---------------|--|--|
| | Координаты, м | | Ради ус, м | Координаты, м | | Ради ус, м | | |
| | X | Y | R | X | Y | R | | |
| 1 | 2 | 3 | 4 | 5 | 6 | 7 | 8 | 9 |
| н24200 | - | - | - | 639907.99 | 2428865.9 8 | - | Метод спутниковых геодезически х измерений (определени й) | 0.1 |
| н24210 | - | - | - | 639914.64 | 2428868.7 8 | - | Метод спутниковых геодезически х измерений (определени й) | 0.1 |
| н24220 | - | - | - | 639904.21 | 2428896.4 3 | - | Метод спутниковых геодезически х измерений (определени й) | 0.1 |
| н24230 | - | - | - | 639897.84 | 2428894.0 5 | - | Метод спутниковых геодезически х измерений (определени й) | 0.1 |
| н24200 | - | - | - | 639907.99 | 2428865.9 8 | - | Метод спутниковых геодезически х измерений (определени й) | 0.1 |

**2. Сведения о характеристиках объекта недвижимости
с кадастровым номером : 70:06:0101003:809 :**

| № п/п | Наименование характеристики | Значение характеристики |
|-------|--|-------------------------|
| 1 | 2 | 3 |
| 1. | Вид объекта недвижимости | здание |
| 2. | Ранее присвоенный государственный учетный номер (инвентарный) здания, сооружения, объекта незавершенного строительства | - |
| 3. | Кадастровый номер земельного участка (земельных участков), в границах которого (которых) расположены здание, сооружение, объект незавершенного строительства | 70:06:0101003:351 |

2. Сведения о характеристиках объекта недвижимости с кадастровым номером : 70:06:0101003:809 :

| № п/п | Наименование характеристики | Значение характеристики |
|-------|---|--|
| 1 | 2 | 3 |
| 4. | Уникальный учетный номер кадастрового квартала, в границах которого расположены здание, сооружение, объект незавершенного строительства | 70:06:0101003 |
| 5. | Адрес здания, сооружения, объекта незавершенного строительства | Российская Федерация, Томская область, район Каргасокский, село Каргасок, улица Кирова, дом 93 |
| 5.1. | Сведения о местоположении здания, сооружения, объекта незавершенного строительства (при отсутствии адреса) в структурированном в соответствии с федеральной информационной адресной системой виде | - |
| 5.2. | Дополнительные сведения о местоположении | - |
| 6. | Иные сведения | - |

3. Пояснения к сведениям об объекте недвижимости с кадастровым номером 70:06:0101003:809 :

| | |
|----|---|
| 1. | - |
| | |

Описание местоположения зданий, сооружений, объектов незавершенного строительства на земельном участке

**1. Сведения о характерных точках контура объекта недвижимости
с кадастровым номером : 70:06:0101003:810 :**

Система координат МСК 70, зона 2

Зона № 2

| Обозначение характерных точек контура | Содержатся в Едином государственном реестре недвижимости | | | Определены в ходе выполнения комплексных кадастровых работ | | | Метод опреде ления коор динат | Формулы, примененные для расчета средней квадратической погрешности определения координат характерных точек (Mt), м, с подставленными в такие формулы значениями и итоговые (вычисленные) значения Mt, м |
|---|--|---|---------------|---|----------------|---------------|--|--|
| | Координаты, м | | Ради ус, м | Координаты, м | | Ради ус, м | | |
| | X | Y | R | X | Y | R | | |
| 1 | 2 | 3 | 4 | 5 | 6 | 7 | 8 | 9 |
| н24240 | - | - | - | 639690.59 | 2429358.8 3 | - | Метод спутниковых геодезически х измерений (определени й) | 0.1 |
| н24250 | - | - | - | 639683.95 | 2429355.7 5 | - | Метод спутниковых геодезически х измерений (определени й) | 0.1 |
| н24260 | - | - | - | 639690.11 | 2429342.9 7 | - | Метод спутниковых геодезически х измерений (определени й) | 0.1 |
| н24270 | - | - | - | 639697.05 | 2429345.9 9 | - | Метод спутниковых геодезически х измерений (определени й) | 0.1 |
| н24240 | - | - | - | 639690.59 | 2429358.8 3 | - | Метод спутниковых геодезически х измерений (определени й) | 0.1 |

**2. Сведения о характеристиках объекта недвижимости
с кадастровым номером : 70:06:0101003:810 :**

| № п/п | Наименование характеристики | Значение характеристики |
|-------|--|-------------------------|
| 1 | 2 | 3 |
| 1. | Вид объекта недвижимости | здание |
| 2. | Ранее присвоенный государственный учетный номер (инвентарный) здания, сооружения, объекта незавершенного строительства | - |
| 3. | Кадастровый номер земельного участка (земельных участков), в границах которого (которых) расположены здание, сооружение, объект незавершенного строительства | 70:06:0101003:330 |

2. Сведения о характеристиках объекта недвижимости с кадастровым номером : 70:06:0101003:810 :

| № п/п | Наименование характеристики | Значение характеристики |
|-------|---|--|
| 1 | 2 | 3 |
| 4. | Уникальный учетный номер кадастрового квартала, в границах которого расположены здание, сооружение, объект незавершенного строительства | 70:06:0101003 |
| 5. | Адрес здания, сооружения, объекта незавершенного строительства | Российская Федерация, Томская область, район Каргасокский, село Каргасок, улица Кирова, дом 63 |
| 5.1. | Сведения о местоположении здания, сооружения, объекта незавершенного строительства (при отсутствии адреса) в структурированном в соответствии с федеральной информационной адресной системой виде | - |
| 5.2. | Дополнительные сведения о местоположении | - |
| 6. | Иные сведения | - |

3. Пояснения к сведениям об объекте недвижимости с кадастровым номером 70:06:0101003:810 :

| | |
|----|---|
| 1. | - |
|----|---|

Описание местоположения зданий, сооружений, объектов незавершенного строительства на земельном участке

**1. Сведения о характерных точках контура объекта недвижимости
с кадастровым номером : 70:06:0101003:812 :**

Система координат МСК 70, зона 2

Зона № 2

| Обозначение характерных точек контура | Содержатся в Едином государственном реестре недвижимости | | | Определены в ходе выполнения комплексных кадастровых работ | | | Метод опреде ления коор динат | Формулы, примененные для расчета средней квадратической погрешности определения координат характерных точек (Mt), м, с подставленными в такие формулы значениями и итоговые (вычисленные) значения Mt, м |
|---|--|---|---------------|---|----------------|---------------|--|--|
| | Координаты, м | | Ради ус, м | Координаты, м | | Ради ус, м | | |
| | X | Y | R | X | Y | R | | |
| 1 | 2 | 3 | 4 | 5 | 6 | 7 | 8 | 9 |
| н24280 | - | - | - | 639518.00 | 2429823.7 0 | - | Метод спутниковых геодезически х измерений (определени й) | 0.1 |
| н24290 | - | - | - | 639523.30 | 2429825.8 5 | - | Метод спутниковых геодезически х измерений (определени й) | 0.1 |
| н24300 | - | - | - | 639519.75 | 2429834.7 0 | - | Метод спутниковых геодезически х измерений (определени й) | 0.1 |
| н24310 | - | - | - | 639514.25 | 2429832.6 0 | - | Метод спутниковых геодезически х измерений (определени й) | 0.1 |
| н24280 | - | - | - | 639518.00 | 2429823.7 0 | - | Метод спутниковых геодезически х измерений (определени й) | 0.1 |

**2. Сведения о характеристиках объекта недвижимости
с кадастровым номером : 70:06:0101003:812 :**

| № п/п | Наименование характеристики | Значение характеристики |
|-------|--|-------------------------|
| 1 | 2 | 3 |
| 1. | Вид объекта недвижимости | здание |
| 2. | Ранее присвоенный государственный учетный номер (инвентарный) здания, сооружения, объекта незавершенного строительства | - |
| 3. | Кадастровый номер земельного участка (земельных участков), в границах которого (которых) расположены здание, сооружение, объект незавершенного строительства | 70:06:0101003:304 |

2. Сведения о характеристиках объекта недвижимости с кадастровым номером : 70:06:0101003:812 :

| № п/п | Наименование характеристики | Значение характеристики |
|-------|---|--|
| 1 | 2 | 3 |
| 4. | Уникальный учетный номер кадастрового квартала, в границах которого расположены здание, сооружение, объект незавершенного строительства | 70:06:0101003 |
| 5. | Адрес здания, сооружения, объекта незавершенного строительства | Российская Федерация, Томская область, район Каргасокский, село Каргасок, улица Кирова, дом 29 |
| 5.1. | Сведения о местоположении здания, сооружения, объекта незавершенного строительства (при отсутствии адреса) в структурированном в соответствии с федеральной информационной адресной системой виде | - |
| 5.2. | Дополнительные сведения о местоположении | - |
| 6. | Иные сведения | - |

3. Пояснения к сведениям об объекте недвижимости с кадастровым номером 70:06:0101003:812 :

| | |
|----|---|
| 1. | - |
| | |

**Описание местоположения зданий, сооружений,
объектов незавершенного строительства на земельном участке**

**1. Сведения о характерных точках контура объекта недвижимости
с кадастровым номером : 70:06:0101003:816 :**

Система координат МСК 70, зона 2

Зона № 2

| Обозначение характерных точек контура | Содержатся в Едином государственном реестре недвижимости | | | Определены в ходе выполнения комплексных кадастровых работ | | | Метод опреде ления коор динат | Формулы, примененные для расчета средней квадратической погрешности определения координат характерных точек (Mt), м, с подставленными в такие формулы значениями и итоговые (вычисленные) значения Mt, м |
|---|--|---|---------------|---|----------------|---------------|--|--|
| | Координаты, м | | Ради ус, м | Координаты, м | | Ради ус, м | | |
| | X | Y | R | X | Y | R | | |
| 1 | 2 | 3 | 4 | 5 | 6 | 7 | 8 | 9 |
| н24320 | - | - | - | 639741.41 | 2429300.1 9 | - | Метод спутниковых геодезически х измерений (определени й) | 0.1 |
| н24330 | - | - | - | 639749.39 | 2429303.3 7 | - | Метод спутниковых геодезически х измерений (определени й) | 0.1 |
| н24340 | - | - | - | 639745.37 | 2429313.7 5 | - | Метод спутниковых геодезически х измерений (определени й) | 0.1 |
| н24350 | - | - | - | 639737.33 | 2429310.5 1 | - | Метод спутниковых геодезически х измерений (определени й) | 0.1 |
| н24320 | - | - | - | 639741.41 | 2429300.1 9 | - | Метод спутниковых геодезически х измерений (определени й) | 0.1 |

**2. Сведения о характеристиках объекта недвижимости
с кадастровым номером : 70:06:0101003:816 :**

| № п/п | Наименование характеристики | Значение характеристики |
|-------|--|-------------------------|
| 1 | 2 | 3 |
| 1. | Вид объекта недвижимости | здание |
| 2. | Ранее присвоенный государственный учетный номер (инвентарный) здания, сооружения, объекта незавершенного строительства | - |
| 3. | Кадастровый номер земельного участка (земельных участков), в границах которого (которых) расположены здание, сооружение, объект незавершенного строительства | 70:06:0101003:333 |

2. Сведения о характеристиках объекта недвижимости с кадастровым номером : 70:06:0101003:816 :

| № п/п | Наименование характеристики | Значение характеристики |
|-------|---|--|
| 1 | 2 | 3 |
| 4. | Уникальный учетный номер кадастрового квартала, в границах которого расположены здание, сооружение, объект незавершенного строительства | 70:06:0101003 |
| 5. | Адрес здания, сооружения, объекта незавершенного строительства | Российская Федерация, Томская область, район Каргасокский, село Каргасок, улица Кирова, дом 67 |
| 5.1. | Сведения о местоположении здания, сооружения, объекта незавершенного строительства (при отсутствии адреса) в структурированном в соответствии с федеральной информационной адресной системой виде | - |
| 5.2. | Дополнительные сведения о местоположении | - |
| 6. | Иные сведения | - |

3. Пояснения к сведениям об объекте недвижимости с кадастровым номером 70:06:0101003:816 :

| | |
|----|---|
| 1. | - |
|----|---|

Описание местоположения зданий, сооружений, объектов незавершенного строительства на земельном участке

**1. Сведения о характерных точках контура объекта недвижимости
с кадастровым номером : 70:06:0101003:820 :**

Система координат МСК 70, зона 2

Зона № 2

| Обозначение характерных точек контура | Содержатся в Едином государственном реестре недвижимости | | | Определены в ходе выполнения комплексных кадастровых работ | | | Метод опреде ления коор динат | Формулы, примененные для расчета средней квадратической погрешности определения координат характерных точек (Mt), м, с подставленными в такие формулы значениями и итоговые (вычисленные) значения Mt, м |
|---|--|---|---------------|---|----------------|---------------|--|--|
| | Координаты, м | | Ради ус, м | Координаты, м | | Ради ус, м | | |
| | X | Y | R | X | Y | R | | |
| 1 | 2 | 3 | 4 | 5 | 6 | 7 | 8 | 9 |
| н24360 | - | - | - | 639481.03 | 2429915.4 9 | - | Метод спутниковых геодезически х измерений (определени й) | 0.1 |
| н24370 | - | - | - | 639488.58 | 2429918.1 9 | - | Метод спутниковых геодезически х измерений (определени й) | 0.1 |
| н24380 | - | - | - | 639485.03 | 2429927.5 9 | - | Метод спутниковых геодезически х измерений (определени й) | 0.1 |
| н24390 | - | - | - | 639477.68 | 2429924.6 4 | - | Метод спутниковых геодезически х измерений (определени й) | 0.1 |
| н24360 | - | - | - | 639481.03 | 2429915.4 9 | - | Метод спутниковых геодезически х измерений (определени й) | 0.1 |

**2. Сведения о характеристиках объекта недвижимости
с кадастровым номером : 70:06:0101003:820 :**

| № п/п | Наименование характеристики | Значение характеристики |
|-------|--|-------------------------|
| 1 | 2 | 3 |
| 1. | Вид объекта недвижимости | здание |
| 2. | Ранее присвоенный государственный учетный номер (инвентарный) здания, сооружения, объекта незавершенного строительства | - |
| 3. | Кадастровый номер земельного участка (земельных участков), в границах которого (которых) расположены здание, сооружение, объект незавершенного строительства | 70:06:0101003:297 |

2. Сведения о характеристиках объекта недвижимости с кадастровым номером : 70:06:0101003:820 :

| № п/п | Наименование характеристики | Значение характеристики |
|-------|---|--|
| 1 | 2 | 3 |
| 4. | Уникальный учетный номер кадастрового квартала, в границах которого расположены здание, сооружение, объект незавершенного строительства | 70:06:0101003 |
| 5. | Адрес здания, сооружения, объекта незавершенного строительства | Российская Федерация, Томская область, район Каргасокский, село Каргасок, улица Кирова, дом 21 |
| 5.1. | Сведения о местоположении здания, сооружения, объекта незавершенного строительства (при отсутствии адреса) в структурированном в соответствии с федеральной информационной адресной системой виде | - |
| 5.2. | Дополнительные сведения о местоположении | - |
| 6. | Иные сведения | - |

3. Пояснения к сведениям об объекте недвижимости с кадастровым номером 70:06:0101003:820 :

| | |
|----|---|
| 1. | - |
|----|---|

**Описание местоположения зданий, сооружений,
объектов незавершенного строительства на земельном участке**

**1. Сведения о характерных точках контура объекта недвижимости
с кадастровым номером : 70:06:0101003:827 :**

Система координат МСК 70, зона 2

Зона № 2

| Обозначение характерных точек контура | Содержатся в Едином государственном реестре недвижимости | | | Определены в ходе выполнения комплексных кадастровых работ | | | Метод опреде ления коор динат | Формулы, примененные для расчета средней квадратической погрешности определения координат характерных точек (Mt), м, с подставленными в такие формулы значениями и итоговые (вычисленные) значения Mt, м |
|---|--|---|---------------|---|----------------|---------------|--|--|
| | Координаты, м | | Ради ус, м | Координаты, м | | Ради ус, м | | |
| | X | Y | R | X | Y | R | | |
| 1 | 2 | 3 | 4 | 5 | 6 | 7 | 8 | 9 |
| h2440O | - | - | - | 639401.79 | 2430178.4 2 | - | Метод спутниковых геодезически х измерений (определени й) | 0.1 |
| h2441O | - | - | - | 639407.44 | 2430180.2 7 | - | Метод спутниковых геодезически х измерений (определени й) | 0.1 |
| h2442O | - | - | - | 639405.09 | 2430186.8 2 | - | Метод спутниковых геодезически х измерений (определени й) | 0.1 |
| h2443O | - | - | - | 639399.54 | 2430184.7 2 | - | Метод спутниковых геодезически х измерений (определени й) | 0.1 |
| h2440O | - | - | - | 639401.79 | 2430178.4 2 | - | Метод спутниковых геодезически х измерений (определени й) | 0.1 |

**2. Сведения о характеристиках объекта недвижимости
с кадастровым номером : 70:06:0101003:827 :**

| № п/п | Наименование характеристики | Значение характеристики |
|-------|--|---------------------------------------|
| 1 | 2 | 3 |
| 1. | Вид объекта недвижимости | здание |
| 2. | Ранее присвоенный государственный учетный номер (инвентарный) здания, сооружения, объекта незавершенного строительства | - |
| 3. | Кадастровый номер земельного участка (земельных участков), в границах которого (которых) расположены здание, сооружение, объект незавершенного строительства | 70:06:0101003:2113, 70:06:0101003:306 |

2. Сведения о характеристиках объекта недвижимости с кадастровым номером : 70:06:0101003:827 :

| № п/п | Наименование характеристики | Значение характеристики |
|-------|---|---|
| 1 | 2 | 3 |
| 4. | Уникальный учетный номер кадастрового квартала, в границах которого расположены здание, сооружение, объект незавершенного строительства | 70:06:0101003 |
| 5. | Адрес здания, сооружения, объекта незавершенного строительства | Российская Федерация, Томская область, район Каргасокский, село Каргасок, улица Кирова, дом 3 |
| 5.1. | Сведения о местоположении здания, сооружения, объекта незавершенного строительства (при отсутствии адреса) в структурированном в соответствии с федеральной информационной адресной системой виде | - |
| 5.2. | Дополнительные сведения о местоположении | - |
| 6. | Иные сведения | - |

3. Пояснения к сведениям об объекте недвижимости с кадастровым номером 70:06:0101003:827 :

| | |
|----|---|
| 1. | - |
| | |

Описание местоположения зданий, сооружений, объектов незавершенного строительства на земельном участке

**1. Сведения о характерных точках контура объекта недвижимости
с кадастровым номером : 70:06:0101003:828 :**

Система координат МСК 70, зона 2

Зона № 2

| Обозначение характерных точек контура | Содержатся в Едином государственном реестре недвижимости | | | Определены в ходе выполнения комплексных кадастровых работ | | | Метод опреде ления коор динат | Формулы, примененные для расчета средней квадратической погрешности определения координат характерных точек (Mt), м, с подставленными в такие формулы значениями и итоговые (вычисленные) значения Mt, м |
|---|--|---|---------------|---|----------------|---------------|--|--|
| | Координаты, м | | Ради ус, м | Координаты, м | | Ради ус, м | | |
| | X | Y | R | X | Y | R | | |
| 1 | 2 | 3 | 4 | 5 | 6 | 7 | 8 | 9 |
| н24440 | - | - | - | 639427.64 | 2430250.8 2 | - | Метод спутниковых геодезически х измерений (определени й) | 0.1 |
| н24450 | - | - | - | 639429.54 | 2430245.3 2 | - | Метод спутниковых геодезически х измерений (определени й) | 0.1 |
| н24460 | - | - | - | 639436.54 | 2430247.4 2 | - | Метод спутниковых геодезически х измерений (определени й) | 0.1 |
| н24470 | - | - | - | 639434.79 | 2430252.9 7 | - | Метод спутниковых геодезически х измерений (определени й) | 0.1 |
| н24440 | - | - | - | 639427.64 | 2430250.8 2 | - | Метод спутниковых геодезически х измерений (определени й) | 0.1 |

**2. Сведения о характеристиках объекта недвижимости
с кадастровым номером : 70:06:0101003:828 :**

| № п/п | Наименование характеристики | Значение характеристики |
|-------|--|-------------------------|
| 1 | 2 | 3 |
| 1. | Вид объекта недвижимости | здание |
| 2. | Ранее присвоенный государственный учетный номер (инвентарный) здания, сооружения, объекта незавершенного строительства | - |
| 3. | Кадастровый номер земельного участка (земельных участков), в границах которого (которых) расположены здание, сооружение, объект незавершенного строительства | 70:06:0101003:22 |

2. Сведения о характеристиках объекта недвижимости с кадастровым номером : 70:06:0101003:828 :

| № п/п | Наименование характеристики | Значение характеристики |
|-------|---|---|
| 1 | 2 | 3 |
| 4. | Уникальный учетный номер кадастрового квартала, в границах которого расположены здание, сооружение, объект незавершенного строительства | 70:06:0101003 |
| 5. | Адрес здания, сооружения, объекта незавершенного строительства | Российская Федерация, Томская область, район Каргасокский, село Каргасок, улица Кирова, дом 8 |
| 5.1. | Сведения о местоположении здания, сооружения, объекта незавершенного строительства (при отсутствии адреса) в структурированном в соответствии с федеральной информационной адресной системой виде | - |
| 5.2. | Дополнительные сведения о местоположении | - |
| 6. | Иные сведения | - |

3. Пояснения к сведениям об объекте недвижимости с кадастровым номером 70:06:0101003:828 :

| | |
|----|---|
| 1. | - |
|----|---|

**Описание местоположения зданий, сооружений,
объектов незавершенного строительства на земельном участке**

**1. Сведения о характерных точках контура объекта недвижимости
с кадастровым номером : 70:06:0101003:833 :**

Система координат МСК 70, зона 2

Зона № 2

| Обозначение характерных точек контура | Содержатся в Едином государственном реестре недвижимости | | | Определены в ходе выполнения комплексных кадастровых работ | | | Метод опреде ления коор динат | Формулы, примененные для расчета средней квадратической погрешности определения координат характерных точек (Mt), м, с подставленными в такие формулы значениями и итоговые (вычисленные) значения Mt, м |
|---|--|---|---------------|---|----------------|---------------|--|--|
| | Координаты, м | | Ради ус, м | Координаты, м | | Ради ус, м | | |
| | X | Y | R | X | Y | R | | |
| 1 | 2 | 3 | 4 | 5 | 6 | 7 | 8 | 9 |
| н2448О | - | - | - | 639921.59 | 2428985.9 7 | - | Метод спутниковых геодезически х измерений (определени й) | 0.1 |
| н2449О | - | - | - | 639935.14 | 2428991.1 2 | - | Метод спутниковых геодезически х измерений (определени й) | 0.1 |
| н2450О | - | - | - | 639931.74 | 2429000.7 2 | - | Метод спутниковых геодезически х измерений (определени й) | 0.1 |
| н2451О | - | - | - | 639918.24 | 2428995.2 7 | - | Метод спутниковых геодезически х измерений (определени й) | 0.1 |
| н2448О | - | - | - | 639921.59 | 2428985.9 7 | - | Метод спутниковых геодезически х измерений (определени й) | 0.1 |

**2. Сведения о характеристиках объекта недвижимости
с кадастровым номером : 70:06:0101003:833 :**

| № п/п | Наименование характеристики | Значение характеристики |
|-------|--|-------------------------|
| 1 | 2 | 3 |
| 1. | Вид объекта недвижимости | здание |
| 2. | Ранее присвоенный государственный учетный номер (инвентарный) здания, сооружения, объекта незавершенного строительства | - |
| 3. | Кадастровый номер земельного участка (земельных участков), в границах которого (которых) расположены здание, сооружение, объект незавершенного строительства | 70:06:0101003:131 |

2. Сведения о характеристиках объекта недвижимости с кадастровым номером : 70:06:0101003:833 :

| № п/п | Наименование характеристики | Значение характеристики |
|-------|---|--|
| 1 | 2 | 3 |
| 4. | Уникальный учетный номер кадастрового квартала, в границах которого расположены здание, сооружение, объект незавершенного строительства | 70:06:0101003 |
| 5. | Адрес здания, сооружения, объекта незавершенного строительства | Российская Федерация, Томская область, район Каргасокский, село Каргасок, улица Кирова, дом 96 |
| 5.1. | Сведения о местоположении здания, сооружения, объекта незавершенного строительства (при отсутствии адреса) в структурированном в соответствии с федеральной информационной адресной системой виде | - |
| 5.2. | Дополнительные сведения о местоположении | - |
| 6. | Иные сведения | - |

3. Пояснения к сведениям об объекте недвижимости с кадастровым номером 70:06:0101003:833 :

| | |
|----|---|
| 1. | - |
|----|---|

Описание местоположения зданий, сооружений, объектов незавершенного строительства на земельном участке

**1. Сведения о характерных точках контура объекта недвижимости
с кадастровым номером : 70:06:0101003:834 :**

Система координат МСК 70, зона 2

Зона № 2

| Обозначение характерных точек контура | Содержатся в Едином государственном реестре недвижимости | | | Определены в ходе выполнения комплексных кадастровых работ | | | Метод опреде ления коор динат | Формулы, примененные для расчета средней квадратической погрешности определения координат характерных точек (Mt), м, с подставленными в такие формулы значениями и итоговые (вычисленные) значения Mt, м |
|---|--|---|---------------|---|----------------|---------------|--|--|
| | Координаты, м | | Ради ус, м | Координаты, м | | Ради ус, м | | |
| | X | Y | R | X | Y | R | | |
| 1 | 2 | 3 | 4 | 5 | 6 | 7 | 8 | 9 |
| н24520 | - | - | - | 639919.76 | 2428829.0 5 | - | Метод спутниковых геодезически х измерений (определени й) | 0.1 |
| н24530 | - | - | - | 639928.02 | 2428832.0 7 | - | Метод спутниковых геодезически х измерений (определени й) | 0.1 |
| н24540 | - | - | - | 639924.10 | 2428843.0 9 | - | Метод спутниковых геодезически х измерений (определени й) | 0.1 |
| н24550 | - | - | - | 639915.52 | 2428840.0 3 | - | Метод спутниковых геодезически х измерений (определени й) | 0.1 |
| н24520 | - | - | - | 639919.76 | 2428829.0 5 | - | Метод спутниковых геодезически х измерений (определени й) | 0.1 |

**2. Сведения о характеристиках объекта недвижимости
с кадастровым номером : 70:06:0101003:834 :**

| № п/п | Наименование характеристики | Значение характеристики |
|-------|--|-------------------------|
| 1 | 2 | 3 |
| 1. | Вид объекта недвижимости | здание |
| 2. | Ранее присвоенный государственный учетный номер (инвентарный) здания, сооружения, объекта незавершенного строительства | - |
| 3. | Кадастровый номер земельного участка (земельных участков), в границах которого (которых) расположены здание, сооружение, объект незавершенного строительства | - |

2. Сведения о характеристиках объекта недвижимости с кадастровым номером : 70:06:0101003:834 :

| № п/п | Наименование характеристики | Значение характеристики |
|-------|---|--|
| 1 | 2 | 3 |
| 4. | Уникальный учетный номер кадастрового квартала, в границах которого расположены здание, сооружение, объект незавершенного строительства | 70:06:0101003 |
| 5. | Адрес здания, сооружения, объекта незавершенного строительства | Российская Федерация, Томская область, район Каргасокский, село Каргасок, улица Кирова, дом 95 |
| 5.1. | Сведения о местоположении здания, сооружения, объекта незавершенного строительства (при отсутствии адреса) в структурированном в соответствии с федеральной информационной адресной системой виде | - |
| 5.2. | Дополнительные сведения о местоположении | - |
| 6. | Иные сведения | - |

3. Пояснения к сведениям об объекте недвижимости с кадастровым номером 70:06:0101003:834 :

| | |
|----|---|
| 1. | - |
|----|---|

Описание местоположения зданий, сооружений, объектов незавершенного строительства на земельном участке

**1. Сведения о характерных точках контура объекта недвижимости
с кадастровым номером : 70:06:0101003:836 :**

Система координат МСК 70, зона 2

Зона № 2

| Обозначение характерных точек контура | Содержатся в Едином государственном реестре недвижимости | | | Определены в ходе выполнения комплексных кадастровых работ | | | Метод опреде ления коор динат | Формулы, примененные для расчета средней квадратической погрешности определения координат характерных точек (Mt), м, с подставленными в такие формулы значениями и итоговые (вычисленные) значения Mt, м |
|---|--|---|---------------|---|----------------|---------------|--|--|
| | Координаты, м | | Ради ус, м | Координаты, м | | Ради ус, м | | |
| | X | Y | R | X | Y | R | | |
| 1 | 2 | 3 | 4 | 5 | 6 | 7 | 8 | 9 |
| н24560 | - | - | - | 639854.80 | 2429003.2 1 | - | Метод спутниковых геодезически х измерений (определени й) | 0.1 |
| н24570 | - | - | - | 639863.20 | 2429006.5 1 | - | Метод спутниковых геодезически х измерений (определени й) | 0.1 |
| н24580 | - | - | - | 639859.70 | 2429014.9 5 | - | Метод спутниковых геодезически х измерений (определени й) | 0.1 |
| н24590 | - | - | - | 639851.30 | 2429011.9 7 | - | Метод спутниковых геодезически х измерений (определени й) | 0.1 |
| н24560 | - | - | - | 639854.80 | 2429003.2 1 | - | Метод спутниковых геодезически х измерений (определени й) | 0.1 |

**2. Сведения о характеристиках объекта недвижимости
с кадастровым номером : 70:06:0101003:836 :**

| № п/п | Наименование характеристики | Значение характеристики |
|-------|--|-------------------------|
| 1 | 2 | 3 |
| 1. | Вид объекта недвижимости | здание |
| 2. | Ранее присвоенный государственный учетный номер (инвентарный) здания, сооружения, объекта незавершенного строительства | - |
| 3. | Кадастровый номер земельного участка (земельных участков), в границах которого (которых) расположены здание, сооружение, объект незавершенного строительства | 70:06:0101003:32 |

2. Сведения о характеристиках объекта недвижимости с кадастровым номером : 70:06:0101003:836 :

| № п/п | Наименование характеристики | Значение характеристики |
|-------|---|--|
| 1 | 2 | 3 |
| 4. | Уникальный учетный номер кадастрового квартала, в границах которого расположены здание, сооружение, объект незавершенного строительства | 70:06:0101003 |
| 5. | Адрес здания, сооружения, объекта незавершенного строительства | Российская Федерация, Томская область, район Каргасокский, село Каргасок, улица Кирова, дом 85 |
| 5.1. | Сведения о местоположении здания, сооружения, объекта незавершенного строительства (при отсутствии адреса) в структурированном в соответствии с федеральной информационной адресной системой виде | - |
| 5.2. | Дополнительные сведения о местоположении | - |
| 6. | Иные сведения | - |

3. Пояснения к сведениям об объекте недвижимости с кадастровым номером 70:06:0101003:836 :

| | |
|----|---|
| 1. | - |
|----|---|

Описание местоположения зданий, сооружений, объектов незавершенного строительства на земельном участке

**1. Сведения о характерных точках контура объекта недвижимости
с кадастровым номером : 70:06:0101003:907 :**

Система координат МСК 70, зона 2

Зона № 2

| Обозначение характерных точек контура | Содержатся в Едином государственном реестре недвижимости | | | Определены в ходе выполнения комплексных кадастровых работ | | | Метод опреде ления коор динат | Формулы, примененные для расчета средней квадратической погрешности определения координат характерных точек (Mt), м, с подставленными в такие формулы значениями и итоговые (вычисленные) значения Mt, м |
|---|--|---|---------------|---|----------------|---------------|--|--|
| | Координаты, м | | Ради ус, м | Координаты, м | | Ради ус, м | | |
| | X | Y | R | X | Y | R | | |
| 1 | 2 | 3 | 4 | 5 | 6 | 7 | 8 | 9 |
| н3360 | - | - | - | 639850.74 | 2429039.6 4 | - | Метод спутниковых геодезически х измерений (определени й) | 0.1 |
| н24600 | - | - | - | 639846.34 | 2429050.1 6 | - | Метод спутниковых геодезически х измерений (определени й) | 0.1 |
| н24610 | - | - | - | 639842.78 | 2429048.5 6 | - | Метод спутниковых геодезически х измерений (определени й) | 0.1 |
| н24620 | - | - | - | 639842.14 | 2429049.9 6 | - | Метод спутниковых геодезически х измерений (определени й) | 0.1 |
| н24630 | - | - | - | 639839.50 | 2429048.6 6 | - | Метод спутниковых геодезически х измерений (определени й) | 0.1 |
| н24640 | - | - | - | 639840.00 | 2429047.7 0 | - | Метод спутниковых геодезически х измерений (определени й) | 0.1 |
| н24650 | - | - | - | 639836.58 | 2429046.0 8 | - | Метод спутниковых геодезически х измерений (определени й) | 0.1 |
| н3350 | - | - | - | 639840.23 | 2429035.6 0 | - | Метод спутниковых геодезически х измерений (определени й) | 0.1 |

1. Сведения о характерных точках контура объекта недвижимости с кадастровым номером : 70:06:0101003:907 :

Система координат МСК 70, зона 2

Зона № 2

| Обозначение характерных точек контура | Содержатся в Едином государственном реестре недвижимости | | | Определены в ходе выполнения комплексных кадастровых работ | | | Метод определения координат | Формулы, примененные для расчета средней квадратической погрешности определения координат характерных точек (Mt), м, с подставленными в такие формулы значениями и итоговые (вычисленные) значения Mt, м |
|---------------------------------------|--|---|-----------|--|------------|-----------|--|--|
| | Координаты, м | | Радиус, м | Координаты, м | | Радиус, м | | |
| | X | Y | R | X | Y | R | | |
| 1 | 2 | 3 | 4 | 5 | 6 | 7 | 8 | 9 |
| н3360 | - | - | - | 639850.74 | 2429039.64 | - | Метод спутниковых геодезических измерений (определенный) | 0.1 |

2. Сведения о характеристиках объекта недвижимости с кадастровым номером : 70:06:0101003:907 :

| № п/п | Наименование характеристики | Значение характеристики |
|-------|---|---|
| 1 | 2 | 3 |
| 1. | Вид объекта недвижимости | здание |
| 2. | Ранее присвоенный государственный учетный номер (инвентарный) здания, сооружения, объекта незавершенного строительства | - |
| 3. | Кадастровый номер земельного участка (земельных участков), в границах которого (которых) расположены здание, сооружение, объект незавершенного строительства | 70:06:0101003:343 |
| 4. | Уникальный учетный номер кадастрового квартала, в границах которого расположены здание, сооружение, объект незавершенного строительства | 70:06:0101003 |
| 5. | Адрес здания, сооружения, объекта незавершенного строительства | Российская Федерация, Томская область, район Каргасокский, село Каргасок, улица Кирова, дом 83а |
| 5.1. | Сведения о местоположении здания, сооружения, объекта незавершенного строительства (при отсутствии адреса) в структурированном в соответствии с федеральной информационной адресной системой виде | - |
| 5.2. | Дополнительные сведения о местоположении | - |
| 6. | Иные сведения | - |

3. Пояснения к сведениям об объекте недвижимости с кадастровым номером 70:06:0101003:907 :

| | |
|----|---|
| 1. | - |
|----|---|

**Описание местоположения зданий, сооружений,
объектов незавершенного строительства на земельном участке**

**1. Сведения о характерных точках контура объекта недвижимости
с кадастровым номером : 70:06:0101003:950 :**

Система координат МСК 70, зона 2

Зона № 2

| Обозначение характерных точек контура | Содержатся в Едином государственном реестре недвижимости | | | Определены в ходе выполнения комплексных кадастровых работ | | | Метод опреде ления коор динат | Формулы, примененные для расчета средней квадратической погрешности определения координат характерных точек (Mt), м, с подставленными в такие формулы значениями и итоговые (вычисленные) значения Mt, м |
|---|--|----------|---------------|---|----------------|---------------|--|--|
| | Координаты, м | | Ради ус, м | Координаты, м | | Ради ус, м | | |
| | X | Y | R | X | Y | R | | |
| 1 | 2 | 3 | 4 | 5 | 6 | 7 | 8 | 9 |
| н2466О | - | - | - | 639729.72 | 2429332.2 5 | - | Метод спутниковых геодезически х измерений (определени й) | 0.1 |
| н2467О | - | - | - | 639737.60 | 2429336.2 9 | - | Метод спутниковых геодезически х измерений (определени й) | 0.1 |
| н2468О | - | - | - | 639733.00 | 2429345.0 9 | - | Метод спутниковых геодезически х измерений (определени й) | 0.1 |
| н2469О | - | - | - | 639725.02 | 2429340.5 7 | - | Метод спутниковых геодезически х измерений (определени й) | 0.1 |
| н2466О | - | - | - | 639729.72 | 2429332.2 5 | - | Метод спутниковых геодезически х измерений (определени й) | 0.1 |

**2. Сведения о характеристиках объекта недвижимости
с кадастровым номером : 70:06:0101003:950 :**

| № п/п | Наименование характеристики | Значение характеристики |
|----------|--|-------------------------|
| 1 | 2 | 3 |
| 1. | Вид объекта недвижимости | здание |
| 2. | Ранее присвоенный государственный учетный номер (инвентарный) здания, сооружения, объекта незавершенного строительства | - |
| 3. | Кадастровый номер земельного участка (земельных участков), в границах которого (которых) расположены здание, сооружение, объект незавершенного строительства | 70:06:0101003:18 |

2. Сведения о характеристиках объекта недвижимости с кадастровым номером : 70:06:0101003:950 :

| № п/п | Наименование характеристики | Значение характеристики |
|-------|---|--|
| 1 | 2 | 3 |
| 4. | Уникальный учетный номер кадастрового квартала, в границах которого расположены здание, сооружение, объект незавершенного строительства | 70:06:0101003 |
| 5. | Адрес здания, сооружения, объекта незавершенного строительства | Российская Федерация, Томская область, район Каргасокский, село Каргасок, улица Кирова, дом 65 |
| 5.1. | Сведения о местоположении здания, сооружения, объекта незавершенного строительства (при отсутствии адреса) в структурированном в соответствии с федеральной информационной адресной системой виде | - |
| 5.2. | Дополнительные сведения о местоположении | - |
| 6. | Иные сведения | - |

3. Пояснения к сведениям об объекте недвижимости с кадастровым номером 70:06:0101003:950 :

| | |
|----|---|
| 1. | - |
| | |

Описание местоположения зданий, сооружений, объектов незавершенного строительства на земельном участке

**1. Сведения о характерных точках контура объекта недвижимости
с кадастровым номером : 70:06:0101003:951 :**

Система координат МСК 70, зона 2

Зона № 2

| Обозначение характерных точек контура | Содержатся в Едином государственном реестре недвижимости | | | Определены в ходе выполнения комплексных кадастровых работ | | | Метод опреде ления коор динат | Формулы, примененные для расчета средней квадратической погрешности определения координат характерных точек (Mt), м, с подставленными в такие формулы значениями и итоговые (вычисленные) значения Mt, м |
|---|--|---|---------------|---|----------------|---------------|--|--|
| | Координаты, м | | Ради ус, м | Координаты, м | | Ради ус, м | | |
| | X | Y | R | X | Y | R | | |
| 1 | 2 | 3 | 4 | 5 | 6 | 7 | 8 | 9 |
| н24700 | - | - | - | 639939.71 | 2428943.5 0 | - | Метод спутниковых геодезически х измерений (определени й) | 0.1 |
| н24710 | - | - | - | 639947.51 | 2428947.7 4 | - | Метод спутниковых геодезически х измерений (определени й) | 0.1 |
| н24720 | - | - | - | 639948.46 | 2428948.1 7 | - | Метод спутниковых геодезически х измерений (определени й) | 0.1 |
| н24730 | - | - | - | 639952.63 | 2428949.9 0 | - | Метод спутниковых геодезически х измерений (определени й) | 0.1 |
| н24740 | - | - | - | 639947.51 | 2428961.1 6 | - | Метод спутниковых геодезически х измерений (определени й) | 0.1 |
| н24750 | - | - | - | 639934.11 | 2428954.7 0 | - | Метод спутниковых геодезически х измерений (определени й) | 0.1 |
| н24700 | - | - | - | 639939.71 | 2428943.5 0 | - | Метод спутниковых геодезически х измерений (определени й) | 0.1 |

2. Сведения о характеристиках объекта недвижимости с кадастровым номером : 70:06:0101003:951 :

| № п/п | Наименование характеристики | Значение характеристики |
|--------------|---|--|
| 1 | 2 | 3 |
| 1. | Вид объекта недвижимости | здание |
| 2. | Ранее присвоенный государственный учетный номер (инвентарный) здания, сооружения, объекта незавершенного строительства | - |
| 3. | Кадастровый номер земельного участка (земельных участков), в границах которого (которых) расположены здание, сооружение, объект незавершенного строительства | 70:06:0101003:2119 |
| 4. | Уникальный учетный номер кадастрового квартала, в границах которого расположены здание, сооружение, объект незавершенного строительства | 70:06:0101003 |
| 5. | Адрес здания, сооружения, объекта незавершенного строительства | Российская Федерация, Томская область, район Каргасокский, село Каргасок, улица Кирова, дом 98 |
| 5.1. | Сведения о местоположении здания, сооружения, объекта незавершенного строительства (при отсутствии адреса) в структурированном в соответствии с федеральной информационной адресной системой виде | - |
| 5.2. | Дополнительные сведения о местоположении | - |
| 6. | Иные сведения | - |

3. Пояснения к сведениям об объекте недвижимости с кадастровым номером 70:06:0101003:951 :

| | |
|----|---|
| 1. | - |
|----|---|

Описание местоположения зданий, сооружений, объектов незавершенного строительства на земельном участке

1. Сведения о характерных точках контура объекта недвижимости с кадастровым номером : 70:06:0101003:983 :

Система координат МСК 70, зона 2

Зона № 2

| Обозначение характерных точек контура | Содержатся в Едином государственном реестре недвижимости | | | Определены в ходе выполнения комплексных кадастровых работ | | | Метод опреде ления коор динат | Формулы, примененные для расчета средней квадратической погрешности определения координат характерных точек (Mt), м, с подставленными в такие формулы значениями и итоговые (вычисленные) значения Mt, м |
|---|--|---|---------------|---|----------------|---------------|--|--|
| | Координаты, м | | Ради ус, м | Координаты, м | | Ради ус, м | | |
| | X | Y | R | X | Y | R | | |
| 1 | 2 | 3 | 4 | 5 | 6 | 7 | 8 | 9 |
| н2476О | - | - | - | 639553.02 | 2429732.2 4 | - | Метод спутниковых геодезически х измерений (определени й) | 0.1 |
| н2477О | - | - | - | 639561.64 | 2429735.8 6 | - | Метод спутниковых геодезически х измерений (определени й) | 0.1 |
| н2478О | - | - | - | 639557.00 | 2429746.9 4 | - | Метод спутниковых геодезически х измерений (определени й) | 0.1 |
| н2479О | - | - | - | 639548.52 | 2429743.4 6 | - | Метод спутниковых геодезически х измерений (определени й) | 0.1 |
| н2476О | - | - | - | 639553.02 | 2429732.2 4 | - | Метод спутниковых геодезически х измерений (определени й) | 0.1 |

2. Сведения о характеристиках объекта недвижимости с кадастровым номером : 70:06:0101003:983 :

| № п/п | Наименование характеристики | Значение характеристики |
|-------|--|-------------------------|
| 1 | 2 | 3 |
| 1. | Вид объекта недвижимости | здание |
| 2. | Ранее присвоенный государственный учетный номер (инвентарный) здания, сооружения, объекта незавершенного строительства | - |
| 3. | Кадастровый номер земельного участка (земельных участков), в границах которого (которых) расположены здание, сооружение, объект незавершенного строительства | 70:06:0101003:603 |

2. Сведения о характеристиках объекта недвижимости с кадастровым номером : 70:06:0101003:983 :

| № п/п | Наименование характеристики | Значение характеристики |
|-------|---|--|
| 1 | 2 | 3 |
| 4. | Уникальный учетный номер кадастрового квартала, в границах которого расположены здание, сооружение, объект незавершенного строительства | 70:06:0101003 |
| 5. | Адрес здания, сооружения, объекта незавершенного строительства | Российская Федерация, Томская область, район Каргасокский, село Каргасок, улица Кирова, дом 35 |
| 5.1. | Сведения о местоположении здания, сооружения, объекта незавершенного строительства (при отсутствии адреса) в структурированном в соответствии с федеральной информационной адресной системой виде | - |
| 5.2. | Дополнительные сведения о местоположении | - |
| 6. | Иные сведения | - |

3. Пояснения к сведениям об объекте недвижимости с кадастровым номером 70:06:0101003:983 :

| | |
|----|---|
| 1. | - |
| | |

Описание местоположения зданий, сооружений, объектов незавершенного строительства на земельном участке

1. Сведения о характерных точках контура объекта недвижимости с кадастровым номером : 70:06:0101003:992 :

Система координат МСК 70, зона 2

Зона № 2

| Обозначение характерных точек контура | Содержатся в Едином государственном реестре недвижимости | | | Определены в ходе выполнения комплексных кадастровых работ | | | Метод опреде ления коор динат | Формулы, примененные для расчета средней квадратической погрешности определения координат характерных точек (Mt), м, с подставленными в такие формулы значениями и итоговые (вычисленные) значения Mt, м |
|---|--|---|---------------|---|----------------|---------------|--|--|
| | Координаты, м | | Ради ус, м | Координаты, м | | Ради ус, м | | |
| | X | Y | R | X | Y | R | | |
| 1 | 2 | 3 | 4 | 5 | 6 | 7 | 8 | 9 |
| н24800 | - | - | - | 639470.76 | 2429934.0 7 | - | Метод спутниковых геодезически х измерений (определени й) | 0.1 |
| н24810 | - | - | - | 639480.70 | 2429938.0 5 | - | Метод спутниковых геодезически х измерений (определени й) | 0.1 |
| н24820 | - | - | - | 639477.02 | 2429946.3 5 | - | Метод спутниковых геодезически х измерений (определени й) | 0.1 |
| н24830 | - | - | - | 639467.14 | 2429942.8 1 | - | Метод спутниковых геодезически х измерений (определени й) | 0.1 |
| н24800 | - | - | - | 639470.76 | 2429934.0 7 | - | Метод спутниковых геодезически х измерений (определени й) | 0.1 |

2. Сведения о характеристиках объекта недвижимости с кадастровым номером : 70:06:0101003:992 :

| № п/п | Наименование характеристики | Значение характеристики |
|-------|--|-------------------------|
| 1 | 2 | 3 |
| 1. | Вид объекта недвижимости | здание |
| 2. | Ранее присвоенный государственный учетный номер (инвентарный) здания, сооружения, объекта незавершенного строительства | - |
| 3. | Кадастровый номер земельного участка (земельных участков), в границах которого (которых) расположены здание, сооружение, объект незавершенного строительства | 70:06:0101003:1619 |

2. Сведения о характеристиках объекта недвижимости с кадастровым номером : 70:06:0101003:992 :

| № п/п | Наименование характеристики | Значение характеристики |
|-------|---|--|
| 1 | 2 | 3 |
| 4. | Уникальный учетный номер кадастрового квартала, в границах которого расположены здание, сооружение, объект незавершенного строительства | 70:06:0101003 |
| 5. | Адрес здания, сооружения, объекта незавершенного строительства | Российская Федерация, Томская область, район Каргасокский, село Каргасок, улица Кирова, дом 19 |
| 5.1. | Сведения о местоположении здания, сооружения, объекта незавершенного строительства (при отсутствии адреса) в структурированном в соответствии с федеральной информационной адресной системой виде | - |
| 5.2. | Дополнительные сведения о местоположении | - |
| 6. | Иные сведения | - |

3. Пояснения к сведениям об объекте недвижимости с кадастровым номером 70:06:0101003:992 :

| | |
|----|---|
| 1. | - |
| | |

Описание местоположения зданий, сооружений, объектов незавершенного строительства на земельном участке

**1. Сведения о характерных точках контура объекта недвижимости
с кадастровым номером : 70:06:0101003:995 :**

Система координат МСК 70, зона 2

Зона № 2

| Обозначение характерных точек контура | Содержатся в Едином государственном реестре недвижимости | | | Определены в ходе выполнения комплексных кадастровых работ | | | Метод опреде ления коор динат | Формулы, примененные для расчета средней квадратической погрешности определения координат характерных точек (Mt), м, с подставленными в такие формулы значениями и итоговые (вычисленные) значения Mt, м |
|---|--|---|---------------|---|----------------|---------------|--|--|
| | Координаты, м | | Ради ус, м | Координаты, м | | Ради ус, м | | |
| | X | Y | R | X | Y | R | | |
| 1 | 2 | 3 | 4 | 5 | 6 | 7 | 8 | 9 |
| н24840 | - | - | - | 639361.85 | 2430277.3 9 | - | Метод спутниковых геодезически х измерений (определени й) | 0.1 |
| н24850 | - | - | - | 639367.65 | 2430260.2 4 | - | Метод спутниковых геодезически х измерений (определени й) | 0.1 |
| н24860 | - | - | - | 639377.75 | 2430263.4 9 | - | Метод спутниковых геодезически х измерений (определени й) | 0.1 |
| н24870 | - | - | - | 639377.70 | 2430264.0 4 | - | Метод спутниковых геодезически х измерений (определени й) | 0.1 |
| н24880 | - | - | - | 639378.25 | 2430264.0 9 | - | Метод спутниковых геодезически х измерений (определени й) | 0.1 |
| н24890 | - | - | - | 639377.20 | 2430268.4 4 | - | Метод спутниковых геодезически х измерений (определени й) | 0.1 |
| н24900 | - | - | - | 639376.60 | 2430268.1 9 | - | Метод спутниковых геодезически х измерений (определени й) | 0.1 |
| н24910 | - | - | - | 639373.05 | 2430277.7 4 | - | Метод спутниковых геодезически х измерений (определени й) | 0.1 |

1. Сведения о характерных точках контура объекта недвижимости с кадастровым номером : 70:06:0101003:995 :

Система координат МСК 70, зона 2

Зона № 2

| Обозначение характерных точек контура | Содержатся в Едином государственном реестре недвижимости | | | Определены в ходе выполнения комплексных кадастровых работ | | | Метод определения координат | Формулы, примененные для расчета средней квадратической погрешности определения координат характерных точек (Mt), м, с подставленными в такие формулы значениями и итоговые (вычисленные) значения Mt, м |
|---------------------------------------|--|---|-----------|--|------------|-----------|---|--|
| | Координаты, м | | Радиус, м | Координаты, м | | Радиус, м | | |
| | X | Y | R | X | Y | R | | |
| 1 | 2 | 3 | 4 | 5 | 6 | 7 | 8 | 9 |
| н24920 | - | - | - | 639373.55 | 2430278.09 | - | Метод спутниковых геодезических измерений (определений) | 0.1 |
| н24930 | - | - | - | 639372.20 | 2430282.09 | - | Метод спутниковых геодезических измерений (определений) | 0.1 |
| н24940 | - | - | - | 639371.40 | 2430281.64 | - | Метод спутниковых геодезических измерений (определений) | 0.1 |
| н24950 | - | - | - | 639362.55 | 2430287.89 | - | Метод спутниковых геодезических измерений (определений) | 0.1 |
| н24960 | - | - | - | 639362.50 | 2430288.44 | - | Метод спутниковых геодезических измерений (определений) | 0.1 |
| н24970 | - | - | - | 639358.35 | 2430288.39 | - | Метод спутниковых геодезических измерений (определений) | 0.1 |
| н24980 | - | - | - | 639358.30 | 2430288.04 | - | Метод спутниковых геодезических измерений (определений) | 0.1 |
| н24990 | - | - | - | 639343.85 | 2430288.19 | - | Метод спутниковых геодезических измерений (определений) | 0.1 |

1. Сведения о характерных точках контура объекта недвижимости с кадастровым номером : 70:06:0101003:995 :

Система координат МСК 70, зона 2

Зона № 2

| Обозначение характерных точек контура | Содержатся в Едином государственном реестре недвижимости | | | Определены в ходе выполнения комплексных кадастровых работ | | | Метод определения координат | Формулы, примененные для расчета средней квадратической погрешности определения координат характерных точек (Mt), м, с подставленными в такие формулы значениями и итоговые (вычисленные) значения Mt, м |
|---------------------------------------|--|---|-----------|--|------------|-----------|---|--|
| | Координаты, м | | Радиус, м | Координаты, м | | Радиус, м | | |
| | X | Y | R | X | Y | R | | |
| 1 | 2 | 3 | 4 | 5 | 6 | 7 | 8 | 9 |
| н25000 | - | - | - | 639343.60 | 2430287.09 | - | Метод спутниковых геодезических измерений (определений) | 0.1 |
| н25010 | - | - | - | 639343.30 | 2430287.09 | - | Метод спутниковых геодезических измерений (определений) | 0.1 |
| н25020 | - | - | - | 639343.20 | 2430276.89 | - | Метод спутниковых геодезических измерений (определений) | 0.1 |
| н24840 | - | - | - | 639361.85 | 2430277.39 | - | Метод спутниковых геодезических измерений (определений) | 0.1 |

2. Сведения о характеристиках объекта недвижимости с кадастровым номером : 70:06:0101003:995 :

| № п/п | Наименование характеристики | Значение характеристики |
|-------|---|--|
| 1 | 2 | 3 |
| 1. | Вид объекта недвижимости | здание |
| 2. | Ранее присвоенный государственный учетный номер (инвентарный) здания, сооружения, объекта незавершенного строительства | - |
| 3. | Кадастровый номер земельного участка (земельных участков), в границах которого (которых) расположены здание, сооружение, объект незавершенного строительства | 70:06:0101003:638 |
| 4. | Уникальный учетный номер кадастрового квартала, в границах которого расположены здание, сооружение, объект незавершенного строительства | 70:06:0101003 |
| 5. | Адрес здания, сооружения, объекта незавершенного строительства | Российская Федерация, Томская область, район Каргасокский, село Каргасок, улица Кирова, дом 1а |
| 5.1. | Сведения о местоположении здания, сооружения, объекта незавершенного строительства (при отсутствии адреса) в структурированном в соответствии с федеральной информационной адресной системой виде | - |

2. Сведения о характеристиках объекта недвижимости с кадастровым номером : 70:06:0101003:995 :

| № п/п | Наименование характеристики | Значение характеристики |
|-------|--|-------------------------|
| 1 | 2 | 3 |
| 5.2. | Дополнительные сведения о местоположении | - |
| 6. | Иные сведения | - |

3. Пояснения к сведениям об объекте недвижимости с кадастровым номером 70:06:0101003:995 :

| | |
|----|---|
| 1. | - |
|----|---|

Описание местоположения зданий, сооружений, объектов незавершенного строительства на земельном участке

1. Сведения о характерных точках контура объекта недвижимости с кадастровым номером : 70:06:0101003:993 :

Система координат МСК 70, зона 2

Зона № 2

| Обозначение характерных точек контура | Содержатся в Едином государственном реестре недвижимости | | | Определены в ходе выполнения комплексных кадастровых работ | | | Метод опреде ления коор динат | Формулы, примененные для расчета средней квадратической погрешности определения координат характерных точек (Mt), м, с подставленными в такие формулы значениями и итоговые (вычисленные) значения Mt, м |
|---|--|---|---------------|---|----------------|---------------|--|--|
| | Координаты, м | | Ради ус, м | Координаты, м | | Ради ус, м | | |
| | X | Y | R | X | Y | R | | |
| 1 | 2 | 3 | 4 | 5 | 6 | 7 | 8 | 9 |
| h2503O | - | - | - | 640040.25 | 2428489.6 3 | - | Метод спутниковых геодезически х измерений (определени й) | 0.1 |
| h2504O | - | - | - | 640002.35 | 2428508.3 3 | - | Метод спутниковых геодезически х измерений (определени й) | 0.1 |
| h2505O | - | - | - | 639993.40 | 2428491.3 3 | - | Метод спутниковых геодезически х измерений (определени й) | 0.1 |
| h2506O | - | - | - | 640031.20 | 2428472.2 8 | - | Метод спутниковых геодезически х измерений (определени й) | 0.1 |
| h2503O | - | - | - | 640040.25 | 2428489.6 3 | - | Метод спутниковых геодезически х измерений (определени й) | 0.1 |

2. Сведения о характеристиках объекта недвижимости с кадастровым номером : 70:06:0101003:993 :

| № п/п | Наименование характеристики | Значение характеристики |
|-------|--|-------------------------|
| 1 | 2 | 3 |
| 1. | Вид объекта недвижимости | сооружение |
| 2. | Ранее присвоенный государственный учетный номер (инвентарный) здания, сооружения, объекта незавершенного строительства | - |
| 3. | Кадастровый номер земельного участка (земельных участков), в границах которого (которых) расположены здание, сооружение, объект незавершенного строительства | 70:06:0101003:60 |

2. Сведения о характеристиках объекта недвижимости с кадастровым номером : 70:06:0101003:993 :

| № п/п | Наименование характеристики | Значение характеристики |
|-------|---|---|
| 1 | 2 | 3 |
| 4. | Уникальный учетный номер кадастрового квартала, в границах которого расположены здание, сооружение, объект незавершенного строительства | 70:06:0101003 |
| 5. | Адрес здания, сооружения, объекта незавершенного строительства | Российская Федерация, Томская область, район Каргасокский, село Каргасок, улица Кирова, дом 101 |
| 5.1. | Сведения о местоположении здания, сооружения, объекта незавершенного строительства (при отсутствии адреса) в структурированном в соответствии с федеральной информационной адресной системой виде | - |
| 5.2. | Дополнительные сведения о местоположении | - |
| 6. | Иные сведения | - |

3. Пояснения к сведениям об объекте недвижимости с кадастровым номером 70:06:0101003:993 :

| | |
|----|---|
| 1. | - |
| | |

**Описание местоположения зданий, сооружений,
объектов незавершенного строительства на земельном участке**

**1. Сведения о характерных точках контура объекта недвижимости
с кадастровым номером : 70:06:0101003:1123 :**

Система координат МСК 70, зона 2

Зона № 2

| Обозначение характерных точек контура | Содержатся в Едином государственном реестре недвижимости | | | Определены в ходе выполнения комплексных кадастровых работ | | | Метод опреде ления коор динат | Формулы, примененные для расчета средней квадратической погрешности определения координат характерных точек (Mt), м, с подставленными в такие формулы значениями и итоговые (вычисленные) значения Mt, м |
|---|--|---|---------------|---|----------------|---------------|--|--|
| | Координаты, м | | Ради ус, м | Координаты, м | | Ради ус, м | | |
| | X | Y | R | X | Y | R | | |
| 1 | 2 | 3 | 4 | 5 | 6 | 7 | 8 | 9 |
| н2509О | - | - | - | 639546.59 | 2430026.5 7 | - | Метод спутниковых геодезически х измерений (определени й) | 0.1 |
| н2510О | - | - | - | 639547.91 | 2430027.0 3 | - | Метод спутниковых геодезически х измерений (определени й) | 0.1 |
| н2511О | - | - | - | 639546.63 | 2430029.8 9 | - | Метод спутниковых геодезически х измерений (определени й) | 0.1 |
| н2512О | - | - | - | 639539.11 | 2430026.9 5 | - | Метод спутниковых геодезически х измерений (определени й) | 0.1 |
| н2513О | - | - | - | 639540.53 | 2430022.1 7 | - | Метод спутниковых геодезически х измерений (определени й) | 0.1 |
| н2514О | - | - | - | 639541.13 | 2430020.1 9 | - | Метод спутниковых геодезически х измерений (определени й) | 0.1 |
| н2515О | - | - | - | 639547.95 | 2430022.5 9 | - | Метод спутниковых геодезически х измерений (определени й) | 0.1 |
| н2509О | - | - | - | 639546.59 | 2430026.5 7 | - | Метод спутниковых геодезически х измерений (определени й) | 0.1 |

2. Сведения о характеристиках объекта недвижимости с кадастровым номером : 70:06:0101003:1123 :

| № п/п | Наименование характеристики | Значение характеристики |
|--------------|---|--|
| 1 | 2 | 3 |
| 1. | Вид объекта недвижимости | здание |
| 2. | Ранее присвоенный государственный учетный номер (инвентарный) здания, сооружения, объекта незавершенного строительства | - |
| 3. | Кадастровый номер земельного участка (земельных участков), в границах которого (которых) расположены здание, сооружение, объект незавершенного строительства | - |
| 4. | Уникальный учетный номер кадастрового квартала, в границах которого расположены здание, сооружение, объект незавершенного строительства | 70:06:0101003 |
| 5. | Адрес здания, сооружения, объекта незавершенного строительства | Российская Федерация, 636700, Томская область, район Каргасокский, село Каргасок, переулок Комсомольский, дом 23 |
| 5.1. | Сведения о местоположении здания, сооружения, объекта незавершенного строительства (при отсутствии адреса) в структурированном в соответствии с федеральной информационной адресной системой виде | - |
| 5.2. | Дополнительные сведения о местоположении | - |
| 6. | Иные сведения | - |

3. Пояснения к сведениям об объекте недвижимости с кадастровым номером 70:06:0101003:1123 :

| | |
|----|---|
| 1. | - |
|----|---|

Описание местоположения зданий, сооружений, объектов незавершенного строительства на земельном участке

**1. Сведения о характерных точках контура объекта недвижимости
с кадастровым номером : 70:06:0101003:1643 :**

Система координат МСК 70, зона 2

Зона № 2

| Обозначение характерных точек контура | Содержатся в Едином государственном реестре недвижимости | | | Определены в ходе выполнения комплексных кадастровых работ | | | Метод опреде ления коор динат | Формулы, примененные для расчета средней квадратической погрешности определения координат характерных точек (Mt), м, с подставленными в такие формулы значениями и итоговые (вычисленные) значения Mt, м |
|---|--|---|---------------|---|----------------|---------------|--|--|
| | Координаты, м | | Ради ус, м | Координаты, м | | Ради ус, м | | |
| | X | Y | R | X | Y | R | | |
| 1 | 2 | 3 | 4 | 5 | 6 | 7 | 8 | 9 |
| h25160 | - | - | - | 639424.69 | 2429940.9 7 | - | Метод спутниковых геодезически х измерений (определени й) | 0.1 |
| h25170 | - | - | - | 639436.97 | 2429946.0 1 | - | Метод спутниковых геодезически х измерений (определени й) | 0.1 |
| h25180 | - | - | - | 639433.21 | 2429955.0 9 | - | Метод спутниковых геодезически х измерений (определени й) | 0.1 |
| h25190 | - | - | - | 639421.09 | 2429950.2 5 | - | Метод спутниковых геодезически х измерений (определени й) | 0.1 |
| h25160 | - | - | - | 639424.69 | 2429940.9 7 | - | Метод спутниковых геодезически х измерений (определени й) | 0.1 |

**2. Сведения о характеристиках объекта недвижимости
с кадастровым номером : 70:06:0101003:1643 :**

| № п/п | Наименование характеристики | Значение характеристики |
|-------|--|-------------------------|
| 1 | 2 | 3 |
| 1. | Вид объекта недвижимости | здание |
| 2. | Ранее присвоенный государственный учетный номер (инвентарный) здания, сооружения, объекта незавершенного строительства | - |
| 3. | Кадастровый номер земельного участка (земельных участков), в границах которого (которых) расположены здание, сооружение, объект незавершенного строительства | 70:06:0101003:606 |

2. Сведения о характеристиках объекта недвижимости с кадастровым номером : 70:06:0101003:1643 :

| № п/п | Наименование характеристики | Значение характеристики |
|-------|---|---|
| 1 | 2 | 3 |
| 4. | Уникальный учетный номер кадастрового квартала, в границах которого расположены здание, сооружение, объект незавершенного строительства | 70:06:0101003 |
| 5. | Адрес здания, сооружения, объекта незавершенного строительства | Российская Федерация, Томская область, район Каргасокский, село Каргасок, переулок Комсомольский, дом 30а |
| 5.1. | Сведения о местоположении здания, сооружения, объекта незавершенного строительства (при отсутствии адреса) в структурированном в соответствии с федеральной информационной адресной системой виде | - |
| 5.2. | Дополнительные сведения о местоположении | - |
| 6. | Иные сведения | - |

3. Пояснения к сведениям об объекте недвижимости с кадастровым номером 70:06:0101003:1643 :

| | |
|----|---|
| 1. | - |
|----|---|

Описание местоположения зданий, сооружений, объектов незавершенного строительства на земельном участке

1. Сведения о характерных точках контура объекта недвижимости с кадастровым номером : 70:06:0101003:1860 :

Система координат МСК 70, зона 2

Зона № 2

| Обозначение характерных точек контура | Содержатся в Едином государственном реестре недвижимости | | | Определены в ходе выполнения комплексных кадастровых работ | | | Метод опреде ления коор динат | Формулы, примененные для расчета средней квадратической погрешности определения координат характерных точек (Mt), м, с подставленными в такие формулы значениями и итоговые (вычисленные) значения Mt, м |
|---|--|---|---------------|---|----------------|---------------|--|--|
| | Координаты, м | | Ради ус, м | Координаты, м | | Ради ус, м | | |
| | X | Y | R | X | Y | R | | |
| 1 | 2 | 3 | 4 | 5 | 6 | 7 | 8 | 9 |
| h25200 | - | - | - | 639560.19 | 2430025.7 2 | - | Метод спутниковых геодезически х измерений (определени й) | 0.1 |
| h25210 | - | - | - | 639568.83 | 2430028.7 2 | - | Метод спутниковых геодезически х измерений (определени й) | 0.1 |
| h25220 | - | - | - | 639565.07 | 2430039.6 0 | - | Метод спутниковых геодезически х измерений (определени й) | 0.1 |
| h25230 | - | - | - | 639556.47 | 2430036.5 0 | - | Метод спутниковых геодезически х измерений (определени й) | 0.1 |
| h25200 | - | - | - | 639560.19 | 2430025.7 2 | - | Метод спутниковых геодезически х измерений (определени й) | 0.1 |

2. Сведения о характеристиках объекта недвижимости с кадастровым номером : 70:06:0101003:1860 :

| № п/п | Наименование характеристики | Значение характеристики |
|-------|--|-------------------------|
| 1 | 2 | 3 |
| 1. | Вид объекта недвижимости | здание |
| 2. | Ранее присвоенный государственный учетный номер (инвентарный) здания, сооружения, объекта незавершенного строительства | - |
| 3. | Кадастровый номер земельного участка (земельных участков), в границах которого (которых) расположены здание, сооружение, объект незавершенного строительства | 70:06:0101003:46 |

2. Сведения о характеристиках объекта недвижимости с кадастровым номером : 70:06:0101003:1860 :

| № п/п | Наименование характеристики | Значение характеристики |
|--------------|---|--|
| 1 | 2 | 3 |
| 4. | Уникальный учетный номер кадастрового квартала, в границах которого расположены здание, сооружение, объект незавершенного строительства | 70:06:0101003 |
| 5. | Адрес здания, сооружения, объекта незавершенного строительства | Российская Федерация, 636700, Томская область, район Каргасокский, село Каргасок, переулок Комсомольский, дом 21 |
| 5.1. | Сведения о местоположении здания, сооружения, объекта незавершенного строительства (при отсутствии адреса) в структурированном в соответствии с федеральной информационной адресной системой виде | - |
| 5.2. | Дополнительные сведения о местоположении | - |
| 6. | Иные сведения | - |

3. Пояснения к сведениям об объекте недвижимости с кадастровым номером 70:06:0101003:1860 :

1. -

Описание местоположения зданий, сооружений, объектов незавершенного строительства на земельном участке

**1. Сведения о характерных точках контура объекта недвижимости
с кадастровым номером : 70:06:0101003:888 :**

Система координат МСК 70, зона 2

Зона № 2

| Обозначение характерных точек контура | Содержатся в Едином государственном реестре недвижимости | | | Определены в ходе выполнения комплексных кадастровых работ | | | Метод опреде ления коор динат | Формулы, примененные для расчета средней квадратической погрешности определения координат характерных точек (Mt), м, с подставленными в такие формулы значениями и итоговые (вычисленные) значения Mt, м |
|---|--|---|---------------|---|----------------|---------------|--|--|
| | Координаты, м | | Ради ус, м | Координаты, м | | Ради ус, м | | |
| | X | Y | R | X | Y | R | | |
| 1 | 2 | 3 | 4 | 5 | 6 | 7 | 8 | 9 |
| h2524O | - | - | - | 639396.38 | 2429961.3 1 | - | Метод спутниковых геодезически х измерений (определени й) | 0.1 |
| h2525O | - | - | - | 639405.48 | 2429964.7 1 | - | Метод спутниковых геодезически х измерений (определени й) | 0.1 |
| h2526O | - | - | - | 639400.28 | 2429977.5 6 | - | Метод спутниковых геодезически х измерений (определени й) | 0.1 |
| h2527O | - | - | - | 639391.08 | 2429973.9 6 | - | Метод спутниковых геодезически х измерений (определени й) | 0.1 |
| h2524O | - | - | - | 639396.38 | 2429961.3 1 | - | Метод спутниковых геодезически х измерений (определени й) | 0.1 |

**2. Сведения о характеристиках объекта недвижимости
с кадастровым номером : 70:06:0101003:888 :**

| № п/п | Наименование характеристики | Значение характеристики |
|-------|--|-------------------------|
| 1 | 2 | 3 |
| 1. | Вид объекта недвижимости | здание |
| 2. | Ранее присвоенный государственный учетный номер (инвентарный) здания, сооружения, объекта незавершенного строительства | - |
| 3. | Кадастровый номер земельного участка (земельных участков), в границах которого (которых) расположены здание, сооружение, объект незавершенного строительства | 70:06:0101003:1802 |

2. Сведения о характеристиках объекта недвижимости с кадастровым номером : 70:06:0101003:888 :

| № п/п | Наименование характеристики | Значение характеристики |
|--------------|---|--|
| 1 | 2 | 3 |
| 4. | Уникальный учетный номер кадастрового квартала, в границах которого расположены здание, сооружение, объект незавершенного строительства | 70:06:0101003 |
| 5. | Адрес здания, сооружения, объекта незавершенного строительства | Российская Федерация, Томская область, район Каргасокский, село Каргасок, переулок Комсомольский, дом 25 |
| 5.1. | Сведения о местоположении здания, сооружения, объекта незавершенного строительства (при отсутствии адреса) в структурированном в соответствии с федеральной информационной адресной системой виде | - |
| 5.2. | Дополнительные сведения о местоположении | - |
| 6. | Иные сведения | - |

3. Пояснения к сведениям об объекте недвижимости с кадастровым номером 70:06:0101003:888 :

1. -

Описание местоположения зданий, сооружений, объектов незавершенного строительства на земельном участке

1. Сведения о характерных точках контура объекта недвижимости с кадастровым номером : 70:06:0101003:889 :

Система координат МСК 70, зона 2

Зона № 2

| Обозначение характерных точек контура | Содержатся в Едином государственном реестре недвижимости | | | Определены в ходе выполнения комплексных кадастровых работ | | | Метод опреде ления коор динат | Формулы, примененные для расчета средней квадратической погрешности определения координат характерных точек (Mt), м, с подставленными в такие формулы значениями и итоговые (вычисленные) значения Mt, м |
|---|--|---|---------------|---|----------------|---------------|--|--|
| | Координаты, м | | Ради ус, м | Координаты, м | | Ради ус, м | | |
| | X | Y | R | X | Y | R | | |
| 1 | 2 | 3 | 4 | 5 | 6 | 7 | 8 | 9 |
| h2528O | - | - | - | 639563.61 | 2429998.3 9 | - | Метод спутниковых геодезически х измерений (определени й) | 0.1 |
| h2529O | - | - | - | 639574.31 | 2430002.2 3 | - | Метод спутниковых геодезически х измерений (определени й) | 0.1 |
| h2530O | - | - | - | 639571.73 | 2430009.9 5 | - | Метод спутниковых геодезически х измерений (определени й) | 0.1 |
| h2531O | - | - | - | 639561.25 | 2430006.1 9 | - | Метод спутниковых геодезически х измерений (определени й) | 0.1 |
| h2528O | - | - | - | 639563.61 | 2429998.3 9 | - | Метод спутниковых геодезически х измерений (определени й) | 0.1 |

2. Сведения о характеристиках объекта недвижимости с кадастровым номером : 70:06:0101003:889 :

| № п/п | Наименование характеристики | Значение характеристики |
|-------|--|-------------------------|
| 1 | 2 | 3 |
| 1. | Вид объекта недвижимости | здание |
| 2. | Ранее присвоенный государственный учетный номер (инвентарный) здания, сооружения, объекта незавершенного строительства | - |
| 3. | Кадастровый номер земельного участка (земельных участков), в границах которого (которых) расположены здание, сооружение, объект незавершенного строительства | 70:06:0101003:61 |

2. Сведения о характеристиках объекта недвижимости с кадастровым номером : 70:06:0101003:889 :

| № п/п | Наименование характеристики | Значение характеристики |
|-------|---|--|
| 1 | 2 | 3 |
| 4. | Уникальный учетный номер кадастрового квартала, в границах которого расположены здание, сооружение, объект незавершенного строительства | 70:06:0101003 |
| 5. | Адрес здания, сооружения, объекта незавершенного строительства | Российская Федерация, Томская область, район Каргасокский, село Каргасок, переулок Комсомольский, дом 28 |
| 5.1. | Сведения о местоположении здания, сооружения, объекта незавершенного строительства (при отсутствии адреса) в структурированном в соответствии с федеральной информационной адресной системой виде | - |
| 5.2. | Дополнительные сведения о местоположении | - |
| 6. | Иные сведения | - |

3. Пояснения к сведениям об объекте недвижимости с кадастровым номером 70:06:0101003:889 :

| | |
|----|---|
| 1. | - |
|----|---|

Описание местоположения зданий, сооружений, объектов незавершенного строительства на земельном участке

**1. Сведения о характерных точках контура объекта недвижимости
с кадастровым номером : 70:06:0101003:1001 :**

Система координат МСК 70, зона 2

Зона № 2

| Обозначение характерных точек контура | Содержатся в Едином государственном реестре недвижимости | | | Определены в ходе выполнения комплексных кадастровых работ | | | Метод опреде ления коор динат | Формулы, примененные для расчета средней квадратической погрешности определения координат характерных точек (Mt), м, с подставленными в такие формулы значениями и итоговые (вычисленные) значения Mt, м |
|---|--|---|---------------|---|------------|---------------|---|--|
| | Координаты, м | | Ради ус, м | Координаты, м | | Ради ус, м | | |
| | X | Y | R | X | Y | R | | |
| 1 | 2 | 3 | 4 | 5 | 6 | 7 | 8 | 9 |
| н25450 | - | - | - | 639625.32 | 2428940.78 | - | Метод спутниковых геодезических измерений (определений) | 0.1 |
| н25460 | - | - | - | 639635.12 | 2428945.33 | - | Метод спутниковых геодезических измерений (определений) | 0.1 |
| н25470 | - | - | - | 639633.02 | 2428950.33 | - | Метод спутниковых геодезических измерений (определений) | 0.1 |
| н25480 | - | - | - | 639631.82 | 2428949.78 | - | Метод спутниковых геодезических измерений (определений) | 0.1 |
| н25490 | - | - | - | 639629.87 | 2428954.53 | - | Метод спутниковых геодезических измерений (определений) | 0.1 |
| н25500 | - | - | - | 639630.77 | 2428954.88 | - | Метод спутниковых геодезических измерений (определений) | 0.1 |
| н25510 | - | - | - | 639627.42 | 2428962.43 | - | Метод спутниковых геодезических измерений (определений) | 0.1 |
| н25520 | - | - | - | 639617.42 | 2428957.63 | - | Метод спутниковых геодезических измерений (определений) | 0.1 |

1. Сведения о характерных точках контура объекта недвижимости с кадастровым номером : 70:06:0101003:1001 :

Система координат МСК 70, зона 2

Зона № 2

| Обозначение характерных точек контура | Содержатся в Едином государственном реестре недвижимости | | | Определены в ходе выполнения комплексных кадастровых работ | | | Метод определения координат | Формулы, примененные для расчета средней квадратической погрешности определения координат характерных точек (Mt), м, с подставленными в такие формулы значениями и итоговые (вычисленные) значения Mt, м |
|---------------------------------------|--|---|-----------|--|------------|-----------|---|--|
| | Координаты, м | | Радиус, м | Координаты, м | | Радиус, м | | |
| | X | Y | R | X | Y | R | | |
| 1 | 2 | 3 | 4 | 5 | 6 | 7 | 8 | 9 |
| н25450 | - | - | - | 639625.32 | 2428940.78 | - | Метод спутниковых геодезических измерений (определений) | 0.1 |

2. Сведения о характеристиках объекта недвижимости с кадастровым номером : 70:06:0101003:1001 :

| № п/п | Наименование характеристики | Значение характеристики |
|-------|---|--|
| 1 | 2 | 3 |
| 1. | Вид объекта недвижимости | здание |
| 2. | Ранее присвоенный государственный учетный номер (инвентарный) здания, сооружения, объекта незавершенного строительства | - |
| 3. | Кадастровый номер земельного участка (земельных участков), в границах которого (которых) расположены здание, сооружение, объект незавершенного строительства | 70:06:0101003:632 |
| 4. | Уникальный учетный номер кадастрового квартала, в границах которого расположены здание, сооружение, объект незавершенного строительства | 70:06:0101003 |
| 5. | Адрес здания, сооружения, объекта незавершенного строительства | Российская Федерация, Томская область, район Кургасокский, село Кургасок, улица Строительная, дом 45 |
| 5.1. | Сведения о местоположении здания, сооружения, объекта незавершенного строительства (при отсутствии адреса) в структурированном в соответствии с федеральной информационной адресной системой виде | - |
| 5.2. | Дополнительные сведения о местоположении | - |
| 6. | Иные сведения | - |

3. Пояснения к сведениям об объекте недвижимости с кадастровым номером 70:06:0101003:1001 :

| | |
|----|---|
| 1. | - |
|----|---|

**Описание местоположения зданий, сооружений,
объектов незавершенного строительства на земельном участке**

**1. Сведения о характерных точках контура объекта недвижимости
с кадастровым номером : 70:06:0101003:1026 :**

Система координат МСК 70, зона 2

Зона № 2

| Обозначение характерных точек контура | Содержатся в Едином государственном реестре недвижимости | | | Определены в ходе выполнения комплексных кадастровых работ | | | Метод опреде ления коор динат | Формулы, примененные для расчета средней квадратической погрешности определения координат характерных точек (Mt), м, с подставленными в такие формулы значениями и итоговые (вычисленные) значения Mt, м |
|---|--|---|---------------|---|----------------|---------------|--|--|
| | Координаты, м | | Ради ус, м | Координаты, м | | Ради ус, м | | |
| | X | Y | R | X | Y | R | | |
| 1 | 2 | 3 | 4 | 5 | 6 | 7 | 8 | 9 |
| н25530 | - | - | - | 639620.45 | 2429047.5 3 | - | Метод спутниковых геодезически х измерений (определени й) | 0.1 |
| н25540 | - | - | - | 639632.15 | 2429052.3 3 | - | Метод спутниковых геодезически х измерений (определени й) | 0.1 |
| н25550 | - | - | - | 639630.19 | 2429057.1 9 | - | Метод спутниковых геодезически х измерений (определени й) | 0.1 |
| н25560 | - | - | - | 639632.05 | 2429058.2 1 | - | Метод спутниковых геодезически х измерений (определени й) | 0.1 |
| н25570 | - | - | - | 639630.41 | 2429061.8 7 | - | Метод спутниковых геодезически х измерений (определени й) | 0.1 |
| н25580 | - | - | - | 639616.37 | 2429056.3 9 | - | Метод спутниковых геодезически х измерений (определени й) | 0.1 |
| н25530 | - | - | - | 639620.45 | 2429047.5 3 | - | Метод спутниковых геодезически х измерений (определени й) | 0.1 |

2. Сведения о характеристиках объекта недвижимости с кадастровым номером : 70:06:0101003:1026 :

| № п/п | Наименование характеристики | Значение характеристики |
|--------------|---|---|
| 1 | 2 | 3 |
| 1. | Вид объекта недвижимости | здание |
| 2. | Ранее присвоенный государственный учетный номер (инвентарный) здания, сооружения, объекта незавершенного строительства | - |
| 3. | Кадастровый номер земельного участка (земельных участков), в границах которого (которых) расположены здание, сооружение, объект незавершенного строительства | 70:06:0101003:520 |
| 4. | Уникальный учетный номер кадастрового квартала, в границах которого расположены здание, сооружение, объект незавершенного строительства | 70:06:0101003 |
| 5. | Адрес здания, сооружения, объекта незавершенного строительства | Российская Федерация, Томская область, район Каргасокский, село Каргасок, улица Строительная, дом 36 а |
| 5.1. | Сведения о местоположении здания, сооружения, объекта незавершенного строительства (при отсутствии адреса) в структурированном в соответствии с федеральной информационной адресной системой виде | - |
| 5.2. | Дополнительные сведения о местоположении | - |
| 6. | Иные сведения | - |

3. Пояснения к сведениям об объекте недвижимости с кадастровым номером 70:06:0101003:1026 :

| | |
|----|---|
| 1. | - |
|----|---|

**Описание местоположения зданий, сооружений,
объектов незавершенного строительства на земельном участке**

**1. Сведения о характерных точках контура объекта недвижимости
с кадастровым номером : 70:06:0101003:1648 :**

Система координат МСК 70, зона 2

Зона № 2

| Обозначение характерных точек контура | Содержатся в Едином государственном реестре недвижимости | | | Определены в ходе выполнения комплексных кадастровых работ | | | Метод опреде ления коор динат | Формулы, примененные для расчета средней квадратической погрешности определения координат характерных точек (Mt), м, с подставленными в такие формулы значениями и итоговые (вычисленные) значения Mt, м |
|---|--|---|---------------|---|----------------|---------------|--|--|
| | Координаты, м | | Ради ус, м | Координаты, м | | Ради ус, м | | |
| | X | Y | R | X | Y | R | | |
| 1 | 2 | 3 | 4 | 5 | 6 | 7 | 8 | 9 |
| н25590 | - | - | - | 639406.46 | 2429534.0 9 | - | Метод спутниковых геодезически х измерений (определени й) | 0.1 |
| н25600 | - | - | - | 639413.32 | 2429537.2 1 | - | Метод спутниковых геодезически х измерений (определени й) | 0.1 |
| н25610 | - | - | - | 639412.34 | 2429539.3 6 | - | Метод спутниковых геодезически х измерений (определени й) | 0.1 |
| н25620 | - | - | - | 639405.42 | 2429536.6 6 | - | Метод спутниковых геодезически х измерений (определени й) | 0.1 |
| н25590 | - | - | - | 639406.46 | 2429534.0 9 | - | Метод спутниковых геодезически х измерений (определени й) | 0.1 |

**2. Сведения о характеристиках объекта недвижимости
с кадастровым номером : 70:06:0101003:1648 :**

| № п/п | Наименование характеристики | Значение характеристики |
|-------|--|-------------------------|
| 1 | 2 | 3 |
| 1. | Вид объекта недвижимости | здание |
| 2. | Ранее присвоенный государственный учетный номер (инвентарный) здания, сооружения, объекта незавершенного строительства | - |
| 3. | Кадастровый номер земельного участка (земельных участков), в границах которого (которых) расположены здание, сооружение, объект незавершенного строительства | 70:06:0101003:433 |

2. Сведения о характеристиках объекта недвижимости с кадастровым номером : 70:06:0101003:1648 :

| № п/п | Наименование характеристики | Значение характеристики |
|--------------|---|--|
| 1 | 2 | 3 |
| 4. | Уникальный учетный номер кадастрового квартала, в границах которого расположены здание, сооружение, объект незавершенного строительства | 70:06:0101003 |
| 5. | Адрес здания, сооружения, объекта незавершенного строительства | Российская Федерация, Томская область, район Каргасокский, село Каргасок, улица Строительная, дом 12 |
| 5.1. | Сведения о местоположении здания, сооружения, объекта незавершенного строительства (при отсутствии адреса) в структурированном в соответствии с федеральной информационной адресной системой виде | - |
| 5.2. | Дополнительные сведения о местоположении | - |
| 6. | Иные сведения | - |

3. Пояснения к сведениям об объекте недвижимости с кадастровым номером 70:06:0101003:1648 :

| | |
|----|---|
| 1. | - |
|----|---|

**Описание местоположения зданий, сооружений,
объектов незавершенного строительства на земельном участке**

**1. Сведения о характерных точках контура объекта недвижимости
с кадастровым номером : 70:06:0101003:843 :**

Система координат МСК 70, зона 2

Зона № 2

| Обозначение характерных точек контура | Содержатся в Едином государственном реестре недвижимости | | | Определены в ходе выполнения комплексных кадастровых работ | | | Метод опреде ления коор динат | Формулы, примененные для расчета средней квадратической погрешности определения координат характерных точек (Mt), м, с подставленными в такие формулы значениями и итоговые (вычисленные) значения Mt, м |
|---|--|---|---------------|---|----------------|---------------|--|--|
| | Координаты, м | | Ради ус, м | Координаты, м | | Ради ус, м | | |
| | X | Y | R | X | Y | R | | |
| 1 | 2 | 3 | 4 | 5 | 6 | 7 | 8 | 9 |
| h2563O | - | - | - | 639413.32 | 2429516.7 1 | - | Метод спутниковых геодезически х измерений (определени й) | 0.1 |
| h2564O | - | - | - | 639422.47 | 2429521.1 6 | - | Метод спутниковых геодезически х измерений (определени й) | 0.1 |
| h2565O | - | - | - | 639418.27 | 2429530.4 6 | - | Метод спутниковых геодезически х измерений (определени й) | 0.1 |
| h2566O | - | - | - | 639408.97 | 2429526.2 6 | - | Метод спутниковых геодезически х измерений (определени й) | 0.1 |
| h2563O | - | - | - | 639413.32 | 2429516.7 1 | - | Метод спутниковых геодезически х измерений (определени й) | 0.1 |

**2. Сведения о характеристиках объекта недвижимости
с кадастровым номером : 70:06:0101003:843 :**

| № п/п | Наименование характеристики | Значение характеристики |
|-------|--|-------------------------|
| 1 | 2 | 3 |
| 1. | Вид объекта недвижимости | здание |
| 2. | Ранее присвоенный государственный учетный номер (инвентарный) здания, сооружения, объекта незавершенного строительства | - |
| 3. | Кадастровый номер земельного участка (земельных участков), в границах которого (которых) расположены здание, сооружение, объект незавершенного строительства | 70:06:0101003:433 |

2. Сведения о характеристиках объекта недвижимости с кадастровым номером : 70:06:0101003:843 :

| № п/п | Наименование характеристики | Значение характеристики |
|-------|---|--|
| 1 | 2 | 3 |
| 4. | Уникальный учетный номер кадастрового квартала, в границах которого расположены здание, сооружение, объект незавершенного строительства | 70:06:0101003 |
| 5. | Адрес здания, сооружения, объекта незавершенного строительства | Российская Федерация, Томская область, район Каргасокский, село Каргасок, улица Строительная, дом 12 |
| 5.1. | Сведения о местоположении здания, сооружения, объекта незавершенного строительства (при отсутствии адреса) в структурированном в соответствии с федеральной информационной адресной системой виде | - |
| 5.2. | Дополнительные сведения о местоположении | - |
| 6. | Иные сведения | - |

3. Пояснения к сведениям об объекте недвижимости с кадастровым номером 70:06:0101003:843 :

| | |
|----|---|
| 1. | - |
| | |

**Описание местоположения зданий, сооружений,
объектов незавершенного строительства на земельном участке**

**1. Сведения о характерных точках контура объекта недвижимости
с кадастровым номером : 70:06:0101003:1035 :**

Система координат МСК 70, зона 2

Зона № 2

| Обозначение характерных точек контура | Содержатся в Едином государственном реестре недвижимости | | | Определены в ходе выполнения комплексных кадастровых работ | | | Метод опреде ления коор динат | Формулы, примененные для расчета средней квадратической погрешности определения координат характерных точек (Mt), м, с подставленными в такие формулы значениями и итоговые (вычисленные) значения Mt, м |
|---|--|---|---------------|---|----------------|---------------|--|--|
| | Координаты, м | | Ради ус, м | Координаты, м | | Ради ус, м | | |
| | X | Y | R | X | Y | R | | |
| 1 | 2 | 3 | 4 | 5 | 6 | 7 | 8 | 9 |
| h25670 | - | - | - | 639393.17 | 2429508.6 6 | - | Метод спутниковых геодезически х измерений (определени й) | 0.1 |
| h25680 | - | - | - | 639402.72 | 2429512.9 6 | - | Метод спутниковых геодезически х измерений (определени й) | 0.1 |
| h25690 | - | - | - | 639399.07 | 2429520.5 1 | - | Метод спутниковых геодезически х измерений (определени й) | 0.1 |
| h25700 | - | - | - | 639389.72 | 2429516.6 6 | - | Метод спутниковых геодезически х измерений (определени й) | 0.1 |
| h25670 | - | - | - | 639393.17 | 2429508.6 6 | - | Метод спутниковых геодезически х измерений (определени й) | 0.1 |

**2. Сведения о характеристиках объекта недвижимости
с кадастровым номером : 70:06:0101003:1035 :**

| № п/п | Наименование характеристики | Значение характеристики |
|-------|--|-------------------------|
| 1 | 2 | 3 |
| 1. | Вид объекта недвижимости | здание |
| 2. | Ранее присвоенный государственный учетный номер (инвентарный) здания, сооружения, объекта незавершенного строительства | - |
| 3. | Кадастровый номер земельного участка (земельных участков), в границах которого (которых) расположены здание, сооружение, объект незавершенного строительства | 70:06:0101003:433 |

2. Сведения о характеристиках объекта недвижимости с кадастровым номером : 70:06:0101003:1035 :

| № п/п | Наименование характеристики | Значение характеристики |
|--------------|---|--|
| 1 | 2 | 3 |
| 4. | Уникальный учетный номер кадастрового квартала, в границах которого расположены здание, сооружение, объект незавершенного строительства | 70:06:0101003 |
| 5. | Адрес здания, сооружения, объекта незавершенного строительства | Российская Федерация, Томская область, район Каргасокский, село Каргасок, улица Строительная, дом 12 |
| 5.1. | Сведения о местоположении здания, сооружения, объекта незавершенного строительства (при отсутствии адреса) в структурированном в соответствии с федеральной информационной адресной системой виде | - |
| 5.2. | Дополнительные сведения о местоположении | - |
| 6. | Иные сведения | - |

3. Пояснения к сведениям об объекте недвижимости с кадастровым номером 70:06:0101003:1035 :

| | |
|----|---|
| 1. | - |
|----|---|

**Описание местоположения зданий, сооружений,
объектов незавершенного строительства на земельном участке**

**1. Сведения о характерных точках контура объекта недвижимости
с кадастровым номером : 70:06:0101003:1036 :**

Система координат МСК 70, зона 2

Зона № 2

| Обозначение характерных точек контура | Содержатся в Едином государственном реестре недвижимости | | | Определены в ходе выполнения комплексных кадастровых работ | | | Метод опреде ления коор динат | Формулы, примененные для расчета средней квадратической погрешности определения координат характерных точек (Mt), м, с подставленными в такие формулы значениями и итоговые (вычисленные) значения Mt, м |
|---|--|---|---------------|---|----------------|---------------|--|--|
| | Координаты, м | | Ради ус, м | Координаты, м | | Ради ус, м | | |
| | X | Y | R | X | Y | R | | |
| 1 | 2 | 3 | 4 | 5 | 6 | 7 | 8 | 9 |
| н2571О | - | - | - | 639254.94 | 2429713.6 1 | - | Метод спутниковых геодезически х измерений (определени й) | 0.1 |
| н2572О | - | - | - | 639265.19 | 2429718.9 6 | - | Метод спутниковых геодезически х измерений (определени й) | 0.1 |
| н2573О | - | - | - | 639264.09 | 2429721.3 6 | - | Метод спутниковых геодезически х измерений (определени й) | 0.1 |
| н806О | - | - | - | 639260.36 | 2429729.1 0 | - | Метод спутниковых геодезически х измерений (определени й) | 0.1 |
| н2574О | - | - | - | 639255.14 | 2429739.5 1 | - | Метод спутниковых геодезически х измерений (определени й) | 0.1 |
| н2575О | - | - | - | 639244.59 | 2429734.5 6 | - | Метод спутниковых геодезически х измерений (определени й) | 0.1 |
| н807О | - | - | - | 639249.32 | 2429724.3 2 | - | Метод спутниковых геодезически х измерений (определени й) | 0.1 |
| н2576О | - | - | - | 639253.64 | 2429716.0 1 | - | Метод спутниковых геодезически х измерений (определени й) | 0.1 |

1. Сведения о характерных точках контура объекта недвижимости с кадастровым номером : 70:06:0101003:1036 :

Система координат МСК 70, зона 2

Зона № 2

| Обозначение характерных точек контура | Содержатся в Едином государственном реестре недвижимости | | | Определены в ходе выполнения комплексных кадастровых работ | | | Метод определения координат | Формулы, примененные для расчета средней квадратической погрешности определения координат характерных точек (Mt), м, с подставленными в такие формулы значениями и итоговые (вычисленные) значения Mt, м |
|---------------------------------------|--|---|-----------|--|------------|-----------|---|--|
| | Координаты, м | | Радиус, м | Координаты, м | | Радиус, м | | |
| | X | Y | R | X | Y | R | | |
| 1 | 2 | 3 | 4 | 5 | 6 | 7 | 8 | 9 |
| н25710 | - | - | - | 639254.94 | 2429713.61 | - | Метод спутниковых геодезических измерений (определений) | 0.1 |

2. Сведения о характеристиках объекта недвижимости с кадастровым номером : 70:06:0101003:1036 :

| № п/п | Наименование характеристики | Значение характеристики |
|-------|---|--|
| 1 | 2 | 3 |
| 1. | Вид объекта недвижимости | здание |
| 2. | Ранее присвоенный государственный учетный номер (инвентарный) здания, сооружения, объекта незавершенного строительства | - |
| 3. | Кадастровый номер земельного участка (земельных участков), в границах которого (которых) расположены здание, сооружение, объект незавершенного строительства | 70:06:0101003:91, 70:06:0101003:440 |
| 4. | Уникальный учетный номер кадастрового квартала, в границах которого расположены здание, сооружение, объект незавершенного строительства | 70:06:0101003 |
| 5. | Адрес здания, сооружения, объекта незавершенного строительства | Российская Федерация, Томская область, район Каргасокский, село Каргасок, улица Строительная, дом 1а |
| 5.1. | Сведения о местоположении здания, сооружения, объекта незавершенного строительства (при отсутствии адреса) в структурированном в соответствии с федеральной информационной адресной системой виде | - |
| 5.2. | Дополнительные сведения о местоположении | - |
| 6. | Иные сведения | - |

3. Пояснения к сведениям об объекте недвижимости с кадастровым номером 70:06:0101003:1036 :

| | |
|----|---|
| 1. | - |
|----|---|

Описание местоположения зданий, сооружений, объектов незавершенного строительства на земельном участке

1. Сведения о характерных точках контура объекта недвижимости с кадастровым номером : 70:06:0101003:1037 :

Система координат МСК 70, зона 2

Зона № 2

| Обозначение характерных точек контура | Содержатся в Едином государственном реестре недвижимости | | | Определены в ходе выполнения комплексных кадастровых работ | | | Метод определения координат | Формулы, примененные для расчета средней квадратической погрешности определения координат характерных точек (Mt), м, с подставленными в такие формулы значениями и итоговые (вычисленные) значения Mt, м |
|---------------------------------------|--|---|-----------|--|------------|-----------|---|--|
| | Координаты, м | | Радиус, м | Координаты, м | | Радиус, м | | |
| | X | Y | R | X | Y | R | | |
| 1 | 2 | 3 | 4 | 5 | 6 | 7 | 8 | 9 |
| н25770 | - | - | - | 639340.24 | 2429499.26 | - | Метод спутниковых геодезических измерений (определений) | 0.1 |
| н25780 | - | - | - | 639346.79 | 2429485.76 | - | Метод спутниковых геодезических измерений (определений) | 0.1 |
| н25790 | - | - | - | 639359.14 | 2429492.01 | - | Метод спутниковых геодезических измерений (определений) | 0.1 |
| н25800 | - | - | - | 639352.69 | 2429505.21 | - | Метод спутниковых геодезических измерений (определений) | 0.1 |
| н25770 | - | - | - | 639340.24 | 2429499.26 | - | Метод спутниковых геодезических измерений (определений) | 0.1 |

2. Сведения о характеристиках объекта недвижимости с кадастровым номером : 70:06:0101003:1037 :

| № п/п | Наименование характеристики | Значение характеристики |
|-------|--|-------------------------|
| 1 | 2 | 3 |
| 1. | Вид объекта недвижимости | здание |
| 2. | Ранее присвоенный государственный учетный номер (инвентарный) здания, сооружения, объекта незавершенного строительства | - |
| 3. | Кадастровый номер земельного участка (земельных участков), в границах которого (которых) расположены здание, сооружение, объект незавершенного строительства | 70:06:0101003:525 |

2. Сведения о характеристиках объекта недвижимости с кадастровым номером : 70:06:0101003:1037 :

| № п/п | Наименование характеристики | Значение характеристики |
|-------|---|---|
| 1 | 2 | 3 |
| 4. | Уникальный учетный номер кадастрового квартала, в границах которого расположены здание, сооружение, объект незавершенного строительства | 70:06:0101003 |
| 5. | Адрес здания, сооружения, объекта незавершенного строительства | Российская Федерация, Томская область, район Каргасокский, село Каргасок, улица Строительная, дом 7 |
| 5.1. | Сведения о местоположении здания, сооружения, объекта незавершенного строительства (при отсутствии адреса) в структурированном в соответствии с федеральной информационной адресной системой виде | - |
| 5.2. | Дополнительные сведения о местоположении | - |
| 6. | Иные сведения | - |

3. Пояснения к сведениям об объекте недвижимости с кадастровым номером 70:06:0101003:1037 :

| | |
|----|---|
| 1. | - |
| | |

Описание местоположения зданий, сооружений, объектов незавершенного строительства на земельном участке

**1. Сведения о характерных точках контура объекта недвижимости
с кадастровым номером : 70:06:0101003:1038 :**

Система координат МСК 70, зона 2

Зона № 2

| Обозначение характерных точек контура | Содержатся в Едином государственном реестре недвижимости | | | Определены в ходе выполнения комплексных кадастровых работ | | | Метод опреде ления коор динат | Формулы, примененные для расчета средней квадратической погрешности определения координат характерных точек (Mt), м, с подставленными в такие формулы значениями и итоговые (вычисленные) значения Mt, м |
|---|--|---|---------------|---|----------------|---------------|--|--|
| | Координаты, м | | Ради ус, м | Координаты, м | | Ради ус, м | | |
| | X | Y | R | X | Y | R | | |
| 1 | 2 | 3 | 4 | 5 | 6 | 7 | 8 | 9 |
| н25810 | - | - | - | 639375.84 | 2429450.4 6 | - | Метод спутниковых геодезически х измерений (определени й) | 0.1 |
| н25820 | - | - | - | 639380.64 | 2429453.0 1 | - | Метод спутниковых геодезически х измерений (определени й) | 0.1 |
| н25830 | - | - | - | 639381.29 | 2429452.4 6 | - | Метод спутниковых геодезически х измерений (определени й) | 0.1 |
| н25840 | - | - | - | 639384.19 | 2429453.6 6 | - | Метод спутниковых геодезически х измерений (определени й) | 0.1 |
| н25850 | - | - | - | 639383.84 | 2429454.5 1 | - | Метод спутниковых геодезически х измерений (определени й) | 0.1 |
| н25860 | - | - | - | 639387.64 | 2429456.7 6 | - | Метод спутниковых геодезически х измерений (определени й) | 0.1 |
| н25870 | - | - | - | 639382.34 | 2429467.3 6 | - | Метод спутниковых геодезически х измерений (определени й) | 0.1 |
| н25880 | - | - | - | 639378.34 | 2429465.3 6 | - | Метод спутниковых геодезически х измерений (определени й) | 0.1 |

1. Сведения о характерных точках контура объекта недвижимости с кадастровым номером : 70:06:0101003:1038 :

Система координат МСК 70, зона 2

Зона № 2

| Обозначение характерных точек контура | Содержатся в Едином государственном реестре недвижимости | | | Определены в ходе выполнения комплексных кадастровых работ | | | Метод определения координат | Формулы, примененные для расчета средней квадратической погрешности определения координат характерных точек (Mt), м, с подставленными в такие формулы значениями и итоговые (вычисленные) значения Mt, м |
|---------------------------------------|--|---|-----------|--|------------|-----------|---|--|
| | Координаты, м | | Радиус, м | Координаты, м | | Радиус, м | | |
| | X | Y | R | X | Y | R | | |
| 1 | 2 | 3 | 4 | 5 | 6 | 7 | 8 | 9 |
| н25890 | - | - | - | 639377.84 | 2429465.96 | - | Метод спутниковых геодезических измерений (определений) | 0.1 |
| н25900 | - | - | - | 639374.79 | 2429464.51 | - | Метод спутниковых геодезических измерений (определений) | 0.1 |
| н25910 | - | - | - | 639375.34 | 2429463.41 | - | Метод спутниковых геодезических измерений (определений) | 0.1 |
| н25920 | - | - | - | 639370.39 | 2429460.96 | - | Метод спутниковых геодезических измерений (определений) | 0.1 |
| н25930 | - | - | - | 639372.19 | 2429457.51 | - | Метод спутниковых геодезических измерений (определений) | 0.1 |
| н25940 | - | - | - | 639369.69 | 2429455.91 | - | Метод спутниковых геодезических измерений (определений) | 0.1 |
| н25950 | - | - | - | 639371.49 | 2429452.46 | - | Метод спутниковых геодезических измерений (определений) | 0.1 |
| н25960 | - | - | - | 639373.94 | 2429453.41 | - | Метод спутниковых геодезических измерений (определений) | 0.1 |

1. Сведения о характерных точках контура объекта недвижимости с кадастровым номером : 70:06:0101003:1038 :

Система координат МСК 70, зона 2

Зона № 2

| Обозначение характерных точек контура | Содержатся в Едином государственном реестре недвижимости | | | Определены в ходе выполнения комплексных кадастровых работ | | | Метод определения координат | Формулы, примененные для расчета средней квадратической погрешности определения координат характерных точек (Mt), м, с подставленными в такие формулы значениями и итоговые (вычисленные) значения Mt, м |
|---------------------------------------|--|---|-----------|--|------------|-----------|--|--|
| | Координаты, м | | Радиус, м | Координаты, м | | Радиус, м | | |
| | X | Y | R | X | Y | R | | |
| 1 | 2 | 3 | 4 | 5 | 6 | 7 | 8 | 9 |
| н25810 | - | - | - | 639375.84 | 2429450.46 | - | Метод спутниковых геодезических измерений (определенный) | 0.1 |

2. Сведения о характеристиках объекта недвижимости с кадастровым номером : 70:06:0101003:1038 :

| № п/п | Наименование характеристики | Значение характеристики |
|-------|---|---|
| 1 | 2 | 3 |
| 1. | Вид объекта недвижимости | здание |
| 2. | Ранее присвоенный государственный учетный номер (инвентарный) здания, сооружения, объекта незавершенного строительства | - |
| 3. | Кадастровый номер земельного участка (земельных участков), в границах которого (которых) расположены здание, сооружение, объект незавершенного строительства | 70:06:0101003:1894 |
| 4. | Уникальный учетный номер кадастрового квартала, в границах которого расположены здание, сооружение, объект незавершенного строительства | 70:06:0101003 |
| 5. | Адрес здания, сооружения, объекта незавершенного строительства | Российская Федерация, Томская область, район Каргасокский, село Каргасок, улица Строительная, дом 9 |
| 5.1. | Сведения о местоположении здания, сооружения, объекта незавершенного строительства (при отсутствии адреса) в структурированном в соответствии с федеральной информационной адресной системой виде | - |
| 5.2. | Дополнительные сведения о местоположении | - |
| 6. | Иные сведения | - |

3. Пояснения к сведениям об объекте недвижимости с кадастровым номером 70:06:0101003:1038 :

| | |
|----|---|
| 1. | - |
|----|---|

Описание местоположения зданий, сооружений, объектов незавершенного строительства на земельном участке

1. Сведения о характерных точках контура объекта недвижимости с кадастровым номером : 70:06:0101003:1064 :

Система координат МСК 70, зона 2

Зона № 2

| Обозначение характерных точек контура | Содержатся в Едином государственном реестре недвижимости | | | Определены в ходе выполнения комплексных кадастровых работ | | | Метод опреде ления коор динат | Формулы, примененные для расчета средней квадратической погрешности определения координат характерных точек (Mt), м, с подставленными в такие формулы значениями и итоговые (вычисленные) значения Mt, м |
|---|--|---|---------------|---|----------------|---------------|--|--|
| | Координаты, м | | Ради ус, м | Координаты, м | | Ради ус, м | | |
| | X | Y | R | X | Y | R | | |
| 1 | 2 | 3 | 4 | 5 | 6 | 7 | 8 | 9 |
| h25970 | - | - | - | 639446.98 | 2429419.6 9 | - | Метод спутниковых геодезически х измерений (определени й) | 0.1 |
| h25980 | - | - | - | 639458.72 | 2429425.4 7 | - | Метод спутниковых геодезически х измерений (определени й) | 0.1 |
| h25990 | - | - | - | 639454.34 | 2429433.6 5 | - | Метод спутниковых геодезически х измерений (определени й) | 0.1 |
| h26000 | - | - | - | 639442.92 | 2429428.0 7 | - | Метод спутниковых геодезически х измерений (определени й) | 0.1 |
| h25970 | - | - | - | 639446.98 | 2429419.6 9 | - | Метод спутниковых геодезически х измерений (определени й) | 0.1 |

2. Сведения о характеристиках объекта недвижимости с кадастровым номером : 70:06:0101003:1064 :

| № п/п | Наименование характеристики | Значение характеристики |
|-------|--|-------------------------|
| 1 | 2 | 3 |
| 1. | Вид объекта недвижимости | здание |
| 2. | Ранее присвоенный государственный учетный номер (инвентарный) здания, сооружения, объекта незавершенного строительства | - |
| 3. | Кадастровый номер земельного участка (земельных участков), в границах которого (которых) расположены здание, сооружение, объект незавершенного строительства | 70:06:0101003:435 |

2. Сведения о характеристиках объекта недвижимости с кадастровым номером : 70:06:0101003:1064 :

| № п/п | Наименование характеристики | Значение характеристики |
|--------------|---|--|
| 1 | 2 | 3 |
| 4. | Уникальный учетный номер кадастрового квартала, в границах которого расположены здание, сооружение, объект незавершенного строительства | 70:06:0101003 |
| 5. | Адрес здания, сооружения, объекта незавершенного строительства | Российская Федерация, Томская область, район Каргасокский, село Каргасок, улица Строительная, дом 16-2 |
| 5.1. | Сведения о местоположении здания, сооружения, объекта незавершенного строительства (при отсутствии адреса) в структурированном в соответствии с федеральной информационной адресной системой виде | - |
| 5.2. | Дополнительные сведения о местоположении | - |
| 6. | Иные сведения | - |

3. Пояснения к сведениям об объекте недвижимости с кадастровым номером 70:06:0101003:1064 :

1. -

Описание местоположения зданий, сооружений, объектов незавершенного строительства на земельном участке

1. Сведения о характерных точках контура объекта недвижимости с кадастровым номером : 70:06:0101003:1065 :

Система координат МСК 70, зона 2

Зона № 2

| Обозначение характерных точек контура | Содержатся в Едином государственном реестре недвижимости | | | Определены в ходе выполнения комплексных кадастровых работ | | | Метод опреде ления коор динат | Формулы, примененные для расчета средней квадратической погрешности определения координат характерных точек (Mt), м, с подставленными в такие формулы значениями и итоговые (вычисленные) значения Mt, м |
|---|--|---|---------------|---|----------------|---------------|--|--|
| | Координаты, м | | Ради ус, м | Координаты, м | | Ради ус, м | | |
| | X | Y | R | X | Y | R | | |
| 1 | 2 | 3 | 4 | 5 | 6 | 7 | 8 | 9 |
| н2601О | - | - | - | 639259.48 | 2429825.5 1 | - | Метод спутниковых геодезически х измерений (определени й) | 0.1 |
| н792О | - | - | - | 639262.07 | 2429818.8 2 | - | Метод спутниковых геодезически х измерений (определени й) | 0.1 |
| н2602О | - | - | - | 639265.58 | 2429811.0 1 | - | Метод спутниковых геодезически х измерений (определени й) | 0.1 |
| н2603О | - | - | - | 639275.33 | 2429814.8 1 | - | Метод спутниковых геодезически х измерений (определени й) | 0.1 |
| н791О | - | - | - | 639272.20 | 2429823.5 1 | - | Метод спутниковых геодезически х измерений (определени й) | 0.1 |
| н2604О | - | - | - | 639269.33 | 2429830.0 6 | - | Метод спутниковых геодезически х измерений (определени й) | 0.1 |
| н2601О | - | - | - | 639259.48 | 2429825.5 1 | - | Метод спутниковых геодезически х измерений (определени й) | 0.1 |

2. Сведения о характеристиках объекта недвижимости с кадастровым номером : 70:06:0101003:1065 :

| № п/п | Наименование характеристики | Значение характеристики |
|--------------|---|---|
| 1 | 2 | 3 |
| 1. | Вид объекта недвижимости | здание |
| 2. | Ранее присвоенный государственный учетный номер (инвентарный) здания, сооружения, объекта незавершенного строительства | - |
| 3. | Кадастровый номер земельного участка (земельных участков), в границах которого (которых) расположены здание, сооружение, объект незавершенного строительства | 70:06:0101003:85 |
| 4. | Уникальный учетный номер кадастрового квартала, в границах которого расположены здание, сооружение, объект незавершенного строительства | 70:06:0101003 |
| 5. | Адрес здания, сооружения, объекта незавершенного строительства | Российская Федерация, Томская область, район Каргасокский, село Каргасок, улица Строительная, дом 2/5 |
| 5.1. | Сведения о местоположении здания, сооружения, объекта незавершенного строительства (при отсутствии адреса) в структурированном в соответствии с федеральной информационной адресной системой виде | - |
| 5.2. | Дополнительные сведения о местоположении | - |
| 6. | Иные сведения | - |

3. Пояснения к сведениям об объекте недвижимости с кадастровым номером 70:06:0101003:1065 :

| | |
|----|---|
| 1. | - |
|----|---|

**Описание местоположения зданий, сооружений,
объектов незавершенного строительства на земельном участке**

**1. Сведения о характерных точках контура объекта недвижимости
с кадастровым номером : 70:06:0101003:1067 :**

Система координат МСК 70, зона 2

Зона № 2

| Обозначение характерных точек контура | Содержатся в Едином государственном реестре недвижимости | | | Определены в ходе выполнения комплексных кадастровых работ | | | Метод опреде ления коор динат | Формулы, примененные для расчета средней квадратической погрешности определения координат характерных точек (Mt), м, с подставленными в такие формулы значениями и итоговые (вычисленные) значения Mt, м |
|---|--|---|---------------|---|----------------|---------------|--|--|
| | Координаты, м | | Ради ус, м | Координаты, м | | Ради ус, м | | |
| | X | Y | R | X | Y | R | | |
| 1 | 2 | 3 | 4 | 5 | 6 | 7 | 8 | 9 |
| н2605О | - | - | - | 639225.45 | 2429775.5 8 | - | Метод спутниковых геодезически х измерений (определени й) | 0.1 |
| н795О | - | - | - | 639228.65 | 2429767.1 8 | - | Метод спутниковых геодезически х измерений (определени й) | 0.1 |
| н2606О | - | - | - | 639233.25 | 2429754.9 8 | - | Метод спутниковых геодезически х измерений (определени й) | 0.1 |
| н2607О | - | - | - | 639243.75 | 2429759.0 3 | - | Метод спутниковых геодезически х измерений (определени й) | 0.1 |
| н794О | - | - | - | 639239.35 | 2429771.2 5 | - | Метод спутниковых геодезически х измерений (определени й) | 0.1 |
| н2608О | - | - | - | 639236.15 | 2429779.6 3 | - | Метод спутниковых геодезически х измерений (определени й) | 0.1 |
| н2605О | - | - | - | 639225.45 | 2429775.5 8 | - | Метод спутниковых геодезически х измерений (определени й) | 0.1 |

2. Сведения о характеристиках объекта недвижимости с кадастровым номером : 70:06:0101003:1067 :

| № п/п | Наименование характеристики | Значение характеристики |
|--------------|---|---|
| 1 | 2 | 3 |
| 1. | Вид объекта недвижимости | здание |
| 2. | Ранее присвоенный государственный учетный номер (инвентарный) здания, сооружения, объекта незавершенного строительства | - |
| 3. | Кадастровый номер земельного участка (земельных участков), в границах которого (которых) расположены здание, сооружение, объект незавершенного строительства | 70:06:0101003:430, 70:06:0101003:431 |
| 4. | Уникальный учетный номер кадастрового квартала, в границах которого расположены здание, сооружение, объект незавершенного строительства | 70:06:0101003 |
| 5. | Адрес здания, сооружения, объекта незавершенного строительства | Российская Федерация, Томская область, район Каргасокский, село Каргасок, улица Строительная, дом 1/6 |
| 5.1. | Сведения о местоположении здания, сооружения, объекта незавершенного строительства (при отсутствии адреса) в структурированном в соответствии с федеральной информационной адресной системой виде | - |
| 5.2. | Дополнительные сведения о местоположении | - |
| 6. | Иные сведения | - |

3. Пояснения к сведениям об объекте недвижимости с кадастровым номером 70:06:0101003:1067 :

| | |
|----|---|
| 1. | - |
|----|---|

Описание местоположения зданий, сооружений, объектов незавершенного строительства на земельном участке

**1. Сведения о характерных точках контура объекта недвижимости
с кадастровым номером : 70:06:0101003:1646 :**

Система координат МСК 70, зона 2

Зона № 2

| Обозначение характерных точек контура | Содержатся в Едином государственном реестре недвижимости | | | Определены в ходе выполнения комплексных кадастровых работ | | | Метод опреде ления коор динат | Формулы, примененные для расчета средней квадратической погрешности определения координат характерных точек (Mt), м, с подставленными в такие формулы значениями и итоговые (вычисленные) значения Mt, м |
|---|--|---|---------------|---|----------------|---------------|--|--|
| | Координаты, м | | Ради ус, м | Координаты, м | | Ради ус, м | | |
| | X | Y | R | X | Y | R | | |
| 1 | 2 | 3 | 4 | 5 | 6 | 7 | 8 | 9 |
| н26090 | - | - | - | 639668.70 | 2428941.9 4 | - | Метод спутниковых геодезически х измерений (определени й) | 0.1 |
| н26100 | - | - | - | 639673.50 | 2428944.3 2 | - | Метод спутниковых геодезически х измерений (определени й) | 0.1 |
| н26110 | - | - | - | 639673.76 | 2428943.8 8 | - | Метод спутниковых геодезически х измерений (определени й) | 0.1 |
| н26120 | - | - | - | 639675.74 | 2428943.7 4 | - | Метод спутниковых геодезически х измерений (определени й) | 0.1 |
| н26130 | - | - | - | 639678.04 | 2428939.1 4 | - | Метод спутниковых геодезически х измерений (определени й) | 0.1 |
| н26140 | - | - | - | 639686.12 | 2428943.2 6 | - | Метод спутниковых геодезически х измерений (определени й) | 0.1 |
| н26150 | - | - | - | 639678.10 | 2428958.6 6 | - | Метод спутниковых геодезически х измерений (определени й) | 0.1 |
| н26160 | - | - | - | 639676.08 | 2428960.4 0 | - | Метод спутниковых геодезически х измерений (определени й) | 0.1 |

1. Сведения о характерных точках контура объекта недвижимости с кадастровым номером : 70:06:0101003:1646 :

Система координат МСК 70, зона 2

Зона № 2

| Обозначение характерных точек контура | Содержатся в Едином государственном реестре недвижимости | | | Определены в ходе выполнения комплексных кадастровых работ | | | Метод определения координат | Формулы, примененные для расчета средней квадратической погрешности определения координат характерных точек (Mt), м, с подставленными в такие формулы значениями и итоговые (вычисленные) значения Mt, м |
|---------------------------------------|--|---|-----------|--|------------|-----------|---|--|
| | Координаты, м | | Радиус, м | Координаты, м | | Радиус, м | | |
| | X | Y | R | X | Y | R | | |
| 1 | 2 | 3 | 4 | 5 | 6 | 7 | 8 | 9 |
| н26170 | - | - | - | 639674.14 | 2428960.40 | - | Метод спутниковых геодезических измерений (определений) | 0.1 |
| н26180 | - | - | - | 639672.44 | 2428959.68 | - | Метод спутниковых геодезических измерений (определений) | 0.1 |
| н26190 | - | - | - | 639673.50 | 2428957.18 | - | Метод спутниковых геодезических измерений (определений) | 0.1 |
| н26200 | - | - | - | 639663.34 | 2428952.18 | - | Метод спутниковых геодезических измерений (определений) | 0.1 |
| н26090 | - | - | - | 639668.70 | 2428941.94 | - | Метод спутниковых геодезических измерений (определений) | 0.1 |

2. Сведения о характеристиках объекта недвижимости с кадастровым номером : 70:06:0101003:1646 :

| № п/п | Наименование характеристики | Значение характеристики |
|-------|--|-------------------------|
| 1 | 2 | 3 |
| 1. | Вид объекта недвижимости | здание |
| 2. | Ранее присвоенный государственный учетный номер (инвентарный) здания, сооружения, объекта незавершенного строительства | - |
| 3. | Кадастровый номер земельного участка (земельных участков), в границах которого (которых) расположены здание, сооружение, объект незавершенного строительства | 70:06:0101003:564 |
| 4. | Уникальный учетный номер кадастрового квартала, в границах которого расположены здание, сооружение, объект незавершенного строительства | 70:06:0101003 |

2. Сведения о характеристиках объекта недвижимости с кадастровым номером : 70:06:0101003:1646 :

| № п/п | Наименование характеристики | Значение характеристики |
|--------------|---|--|
| 1 | 2 | 3 |
| 5. | Адрес здания, сооружения, объекта незавершенного строительства | Российская Федерация, Томская область, район Каргасокский, село Каргасок, улица Строительная, дом 40 |
| 5.1. | Сведения о местоположении здания, сооружения, объекта незавершенного строительства (при отсутствии адреса) в структурированном в соответствии с федеральной информационной адресной системой виде | - |
| 5.2. | Дополнительные сведения о местоположении | - |
| 6. | Иные сведения | - |

3. Пояснения к сведениям об объекте недвижимости с кадастровым номером 70:06:0101003:1646 :

| | |
|----|---|
| 1. | - |
|----|---|

**Описание местоположения зданий, сооружений,
объектов незавершенного строительства на земельном участке**

**1. Сведения о характерных точках контура объекта недвижимости
с кадастровым номером : 70:06:0101003:1647 :**

Система координат МСК 70, зона 2

Зона № 2

| Обозначение характерных точек контура | Содержатся в Едином государственном реестре недвижимости | | | Определены в ходе выполнения комплексных кадастровых работ | | | Метод опреде ления коор динат | Формулы, примененные для расчета средней квадратической погрешности определения координат характерных точек (Mt), м, с подставленными в такие формулы значениями и итоговые (вычисленные) значения Mt, м |
|---|--|---|---------------|---|----------------|---------------|--|--|
| | Координаты, м | | Ради ус, м | Координаты, м | | Ради ус, м | | |
| | X | Y | R | X | Y | R | | |
| 1 | 2 | 3 | 4 | 5 | 6 | 7 | 8 | 9 |
| h2621O | - | - | - | 639347.98 | 2429515.2 3 | - | Метод спутниковых геодезически х измерений (определени й) | 0.1 |
| h2622O | - | - | - | 639358.68 | 2429519.2 3 | - | Метод спутниковых геодезически х измерений (определени й) | 0.1 |
| h2623O | - | - | - | 639355.58 | 2429528.1 3 | - | Метод спутниковых геодезически х измерений (определени й) | 0.1 |
| h2624O | - | - | - | 639344.88 | 2429524.6 3 | - | Метод спутниковых геодезически х измерений (определени й) | 0.1 |
| h2621O | - | - | - | 639347.98 | 2429515.2 3 | - | Метод спутниковых геодезически х измерений (определени й) | 0.1 |

**2. Сведения о характеристиках объекта недвижимости
с кадастровым номером : 70:06:0101003:1647 :**

| № п/п | Наименование характеристики | Значение характеристики |
|-------|--|-------------------------|
| 1 | 2 | 3 |
| 1. | Вид объекта недвижимости | здание |
| 2. | Ранее присвоенный государственный учетный номер (инвентарный) здания, сооружения, объекта незавершенного строительства | - |
| 3. | Кадастровый номер земельного участка (земельных участков), в границах которого (которых) расположены здание, сооружение, объект незавершенного строительства | 70:06:0101003:546 |

2. Сведения о характеристиках объекта недвижимости с кадастровым номером : 70:06:0101003:1647 :

| № п/п | Наименование характеристики | Значение характеристики |
|--------------|---|---|
| 1 | 2 | 3 |
| 4. | Уникальный учетный номер кадастрового квартала, в границах которого расположены здание, сооружение, объект незавершенного строительства | 70:06:0101003 |
| 5. | Адрес здания, сооружения, объекта незавершенного строительства | Российская Федерация, Томская область, район Каргасокский, село Каргасок, улица Строительная, дом 5 |
| 5.1. | Сведения о местоположении здания, сооружения, объекта незавершенного строительства (при отсутствии адреса) в структурированном в соответствии с федеральной информационной адресной системой виде | - |
| 5.2. | Дополнительные сведения о местоположении | - |
| 6. | Иные сведения | - |

3. Пояснения к сведениям об объекте недвижимости с кадастровым номером 70:06:0101003:1647 :

| | |
|----|---|
| 1. | - |
|----|---|

Описание местоположения зданий, сооружений, объектов незавершенного строительства на земельном участке

**1. Сведения о характерных точках контура объекта недвижимости
с кадастровым номером : 70:06:0101003:2161 :**

Система координат МСК 70, зона 2

Зона № 2

| Обозначение характерных точек контура | Содержатся в Едином государственном реестре недвижимости | | | Определены в ходе выполнения комплексных кадастровых работ | | | Метод опреде ления коор динат | Формулы, примененные для расчета средней квадратической погрешности определения координат характерных точек (Mt), м, с подставленными в такие формулы значениями и итоговые (вычисленные) значения Mt, м |
|---|--|---|---------------|---|----------------|---------------|--|--|
| | Координаты, м | | Ради ус, м | Координаты, м | | Ради ус, м | | |
| | X | Y | R | X | Y | R | | |
| 1 | 2 | 3 | 4 | 5 | 6 | 7 | 8 | 9 |
| н2625О | - | - | - | 639324.63 | 2429654.8 6 | - | Метод спутниковых геодезически х измерений (определени й) | 0.1 |
| н2626О | - | - | - | 639324.58 | 2429654.8 6 | - | Метод спутниковых геодезически х измерений (определени й) | 0.1 |
| н786О | - | - | - | 639327.89 | 2429646.8 5 | - | Метод спутниковых геодезически х измерений (определени й) | 0.1 |
| н788О | - | - | - | 639331.72 | 2429639.2 0 | - | Метод спутниковых геодезически х измерений (определени й) | 0.1 |
| н789О | - | - | - | 639340.10 | 2429643.4 7 | - | Метод спутниковых геодезически х измерений (определени й) | 0.1 |
| н787О | - | - | - | 639336.87 | 2429650.8 0 | - | Метод спутниковых геодезически х измерений (определени й) | 0.1 |
| н2627О | - | - | - | 639333.13 | 2429658.9 1 | - | Метод спутниковых геодезически х измерений (определени й) | 0.1 |
| н2625О | - | - | - | 639324.63 | 2429654.8 6 | - | Метод спутниковых геодезически х измерений (определени й) | 0.1 |

2. Сведения о характеристиках объекта недвижимости с кадастровым номером : 70:06:0101003:2161 :

| № п/п | Наименование характеристики | Значение характеристики |
|-------|---|---|
| 1 | 2 | 3 |
| 1. | Вид объекта недвижимости | здание |
| 2. | Ранее присвоенный государственный учетный номер (инвентарный) здания, сооружения, объекта незавершенного строительства | - |
| 3. | Кадастровый номер земельного участка (земельных участков), в границах которого (которых) расположены здание, сооружение, объект незавершенного строительства | 70:06:0101003:441, 70:06:0101003:442 |
| 4. | Уникальный учетный номер кадастрового квартала, в границах которого расположены здание, сооружение, объект незавершенного строительства | 70:06:0101003 |
| 5. | Адрес здания, сооружения, объекта незавершенного строительства | Российская Федерация, 636700, Томская область, район Каргасокский, село Каргасок, улица Строительная, дом 2 |
| 5.1. | Сведения о местоположении здания, сооружения, объекта незавершенного строительства (при отсутствии адреса) в структурированном в соответствии с федеральной информационной адресной системой виде | - |
| 5.2. | Дополнительные сведения о местоположении | - |
| 6. | Иные сведения | - |

3. Пояснения к сведениям об объекте недвижимости с кадастровым номером 70:06:0101003:2161 :

| | |
|----|---|
| 1. | - |
|----|---|

Описание местоположения зданий, сооружений, объектов незавершенного строительства на земельном участке

**1. Сведения о характерных точках контура объекта недвижимости
с кадастровым номером : 70:06:0101003:742 :**

Система координат МСК 70, зона 2

Зона № 2

| Обозначение характерных точек контура | Содержатся в Едином государственном реестре недвижимости | | | Определены в ходе выполнения комплексных кадастровых работ | | | Метод опреде ления коор динат | Формулы, примененные для расчета средней квадратической погрешности определения координат характерных точек (Mt), м, с подставленными в такие формулы значениями и итоговые (вычисленные) значения Mt, м |
|---|--|---|---------------|---|----------------|---------------|--|--|
| | Координаты, м | | Ради ус, м | Координаты, м | | Ради ус, м | | |
| | X | Y | R | X | Y | R | | |
| 1 | 2 | 3 | 4 | 5 | 6 | 7 | 8 | 9 |
| h26280 | - | - | - | 639298.45 | 2429632.8 6 | - | Метод спутниковых геодезически х измерений (определени й) | 0.1 |
| h26290 | - | - | - | 639304.25 | 2429621.0 3 | - | Метод спутниковых геодезически х измерений (определени й) | 0.1 |
| h26300 | - | - | - | 639312.55 | 2429624.9 2 | - | Метод спутниковых геодезически х измерений (определени й) | 0.1 |
| h26310 | - | - | - | 639306.41 | 2429637.2 4 | - | Метод спутниковых геодезически х измерений (определени й) | 0.1 |
| h26280 | - | - | - | 639298.45 | 2429632.8 6 | - | Метод спутниковых геодезически х измерений (определени й) | 0.1 |

**2. Сведения о характеристиках объекта недвижимости
с кадастровым номером : 70:06:0101003:742 :**

| № п/п | Наименование характеристики | Значение характеристики |
|-------|--|-------------------------|
| 1 | 2 | 3 |
| 1. | Вид объекта недвижимости | здание |
| 2. | Ранее присвоенный государственный учетный номер (инвентарный) здания, сооружения, объекта незавершенного строительства | - |
| 3. | Кадастровый номер земельного участка (земельных участков), в границах которого (которых) расположены здание, сооружение, объект незавершенного строительства | 70:06:0101003:2145 |

2. Сведения о характеристиках объекта недвижимости с кадастровым номером : 70:06:0101003:742 :

| № п/п | Наименование характеристики | Значение характеристики |
|-------|---|---|
| 1 | 2 | 3 |
| 4. | Уникальный учетный номер кадастрового квартала, в границах которого расположены здание, сооружение, объект незавершенного строительства | 70:06:0101003 |
| 5. | Адрес здания, сооружения, объекта незавершенного строительства | Российская Федерация, Томская область, район Каргасокский, село Каргасок, улица Строительная, дом 1 |
| 5.1. | Сведения о местоположении здания, сооружения, объекта незавершенного строительства (при отсутствии адреса) в структурированном в соответствии с федеральной информационной адресной системой виде | - |
| 5.2. | Дополнительные сведения о местоположении | - |
| 6. | Иные сведения | - |

3. Пояснения к сведениям об объекте недвижимости с кадастровым номером 70:06:0101003:742 :

| | |
|----|---|
| 1. | - |
| | |

Описание местоположения зданий, сооружений, объектов незавершенного строительства на земельном участке

**1. Сведения о характерных точках контура объекта недвижимости
с кадастровым номером : 70:06:0101003:781 :**

Система координат МСК 70, зона 2

Зона № 2

| Обозначение характерных точек контура | Содержатся в Едином государственном реестре недвижимости | | | Определены в ходе выполнения комплексных кадастровых работ | | | Метод опреде ления коор динат | Формулы, примененные для расчета средней квадратической погрешности определения координат характерных точек (Mt), м, с подставленными в такие формулы значениями и итоговые (вычисленные) значения Mt, м |
|---|--|---|---------------|---|----------------|---------------|--|--|
| | Координаты, м | | Ради ус, м | Координаты, м | | Ради ус, м | | |
| | X | Y | R | X | Y | R | | |
| 1 | 2 | 3 | 4 | 5 | 6 | 7 | 8 | 9 |
| h26320 | - | - | - | 639554.05 | 2429209.1 5 | - | Метод спутниковых геодезически х измерений (определени й) | 0.1 |
| h26330 | - | - | - | 639543.07 | 2429203.4 3 | - | Метод спутниковых геодезически х измерений (определени й) | 0.1 |
| h26340 | - | - | - | 639548.15 | 2429193.6 3 | - | Метод спутниковых геодезически х измерений (определени й) | 0.1 |
| h26350 | - | - | - | 639558.87 | 2429199.4 5 | - | Метод спутниковых геодезически х измерений (определени й) | 0.1 |
| h26320 | - | - | - | 639554.05 | 2429209.1 5 | - | Метод спутниковых геодезически х измерений (определени й) | 0.1 |

**2. Сведения о характеристиках объекта недвижимости
с кадастровым номером : 70:06:0101003:781 :**

| № п/п | Наименование характеристики | Значение характеристики |
|-------|--|-------------------------|
| 1 | 2 | 3 |
| 1. | Вид объекта недвижимости | здание |
| 2. | Ранее присвоенный государственный учетный номер (инвентарный) здания, сооружения, объекта незавершенного строительства | - |
| 3. | Кадастровый номер земельного участка (земельных участков), в границах которого (которых) расположены здание, сооружение, объект незавершенного строительства | 70:06:0101003:28 |

2. Сведения о характеристиках объекта недвижимости с кадастровым номером : 70:06:0101003:781 :

| № п/п | Наименование характеристики | Значение характеристики |
|--------------|---|--|
| 1 | 2 | 3 |
| 4. | Уникальный учетный номер кадастрового квартала, в границах которого расположены здание, сооружение, объект незавершенного строительства | 70:06:0101003 |
| 5. | Адрес здания, сооружения, объекта незавершенного строительства | Российская Федерация, Томская область, район Каргасокский, село Каргасок, улица Строительная, дом 30 |
| 5.1. | Сведения о местоположении здания, сооружения, объекта незавершенного строительства (при отсутствии адреса) в структурированном в соответствии с федеральной информационной адресной системой виде | - |
| 5.2. | Дополнительные сведения о местоположении | - |
| 6. | Иные сведения | - |

3. Пояснения к сведениям об объекте недвижимости с кадастровым номером 70:06:0101003:781 :

| | |
|----|---|
| 1. | - |
|----|---|

**Описание местоположения зданий, сооружений,
объектов незавершенного строительства на земельном участке**

**1. Сведения о характерных точках контура объекта недвижимости
с кадастровым номером : 70:06:0101003:802 :**

Система координат МСК 70, зона 2

Зона № 2

| Обозначение характерных точек контура | Содержатся в Едином государственном реестре недвижимости | | | Определены в ходе выполнения комплексных кадастровых работ | | | Метод опреде ления коор динат | Формулы, примененные для расчета средней квадратической погрешности определения координат характерных точек (Mt), м, с подставленными в такие формулы значениями и итоговые (вычисленные) значения Mt, м |
|---|--|---|---------------|---|----------------|---------------|--|--|
| | Координаты, м | | Ради ус, м | Координаты, м | | Ради ус, м | | |
| | X | Y | R | X | Y | R | | |
| 1 | 2 | 3 | 4 | 5 | 6 | 7 | 8 | 9 |
| н761О | - | - | - | 639460.81 | 2429372.0 7 | - | Метод спутниковых геодезически х измерений (определени й) | 0.1 |
| н753О | - | - | - | 639465.25 | 2429361.9 8 | - | Метод спутниковых геодезически х измерений (определени й) | 0.1 |
| н2636О | - | - | - | 639470.18 | 2429352.5 3 | - | Метод спутниковых геодезически х измерений (определени й) | 0.1 |
| н2637О | - | - | - | 639477.28 | 2429355.9 8 | - | Метод спутниковых геодезически х измерений (определени й) | 0.1 |
| н752О | - | - | - | 639472.73 | 2429365.7 7 | - | Метод спутниковых геодезически х измерений (определени й) | 0.1 |
| н2638О | - | - | - | 639468.53 | 2429375.3 3 | - | Метод спутниковых геодезически х измерений (определени й) | 0.1 |
| н761О | - | - | - | 639460.81 | 2429372.0 7 | - | Метод спутниковых геодезически х измерений (определени й) | 0.1 |

2. Сведения о характеристиках объекта недвижимости с кадастровым номером : 70:06:0101003:802 :

| № п/п | Наименование характеристики | Значение характеристики |
|--------------|---|--|
| 1 | 2 | 3 |
| 1. | Вид объекта недвижимости | здание |
| 2. | Ранее присвоенный государственный учетный номер (инвентарный) здания, сооружения, объекта незавершенного строительства | - |
| 3. | Кадастровый номер земельного участка (земельных участков), в границах которого (которых) расположены здание, сооружение, объект незавершенного строительства | 70:06:0101003:446, 70:06:0101003:447 |
| 4. | Уникальный учетный номер кадастрового квартала, в границах которого расположены здание, сооружение, объект незавершенного строительства | 70:06:0101003 |
| 5. | Адрес здания, сооружения, объекта незавершенного строительства | Российская Федерация, Томская область, район Каргасокский, село Каргасок, улица Строительная, дом 20 |
| 5.1. | Сведения о местоположении здания, сооружения, объекта незавершенного строительства (при отсутствии адреса) в структурированном в соответствии с федеральной информационной адресной системой виде | - |
| 5.2. | Дополнительные сведения о местоположении | - |
| 6. | Иные сведения | - |

3. Пояснения к сведениям об объекте недвижимости с кадастровым номером 70:06:0101003:802 :

| | |
|----|---|
| 1. | - |
| | |

Описание местоположения зданий, сооружений, объектов незавершенного строительства на земельном участке

**1. Сведения о характерных точках контура объекта недвижимости
с кадастровым номером : 70:06:0101003:848 :**

Система координат МСК 70, зона 2

Зона № 2

| Обозначение характерных точек контура | Содержатся в Едином государственном реестре недвижимости | | | Определены в ходе выполнения комплексных кадастровых работ | | | Метод опреде ления коор динат | Формулы, примененные для расчета средней квадратической погрешности определения координат характерных точек (Mt), м, с подставленными в такие формулы значениями и итоговые (вычисленные) значения Mt, м |
|---|--|---|---------------|---|----------------|---------------|--|--|
| | Координаты, м | | Ради ус, м | Координаты, м | | Ради ус, м | | |
| | X | Y | R | X | Y | R | | |
| 1 | 2 | 3 | 4 | 5 | 6 | 7 | 8 | 9 |
| h26390 | - | - | - | 639153.61 | 2429977.0 0 | - | Метод спутниковых геодезически х измерений (определени й) | 0.1 |
| h26400 | - | - | - | 639163.51 | 2429981.5 5 | - | Метод спутниковых геодезически х измерений (определени й) | 0.1 |
| h26410 | - | - | - | 639159.86 | 2429991.3 5 | - | Метод спутниковых геодезически х измерений (определени й) | 0.1 |
| h26420 | - | - | - | 639149.51 | 2429987.7 0 | - | Метод спутниковых геодезически х измерений (определени й) | 0.1 |
| h26390 | - | - | - | 639153.61 | 2429977.0 0 | - | Метод спутниковых геодезически х измерений (определени й) | 0.1 |

**2. Сведения о характеристиках объекта недвижимости
с кадастровым номером : 70:06:0101003:848 :**

| № п/п | Наименование характеристики | Значение характеристики |
|-------|--|-------------------------|
| 1 | 2 | 3 |
| 1. | Вид объекта недвижимости | здание |
| 2. | Ранее присвоенный государственный учетный номер (инвентарный) здания, сооружения, объекта незавершенного строительства | - |
| 3. | Кадастровый номер земельного участка (земельных участков), в границах которого (которых) расположены здание, сооружение, объект незавершенного строительства | 70:06:0101003:623 |

2. Сведения о характеристиках объекта недвижимости с кадастровым номером : 70:06:0101003:848 :

| № п/п | Наименование характеристики | Значение характеристики |
|-------|---|---|
| 1 | 2 | 3 |
| 4. | Уникальный учетный номер кадастрового квартала, в границах которого расположены здание, сооружение, объект незавершенного строительства | 70:06:0101003 |
| 5. | Адрес здания, сооружения, объекта незавершенного строительства | Российская Федерация, Томская область, район Каргасокский, село Каргасок, улица Строительная, дом 1/1 |
| 5.1. | Сведения о местоположении здания, сооружения, объекта незавершенного строительства (при отсутствии адреса) в структурированном в соответствии с федеральной информационной адресной системой виде | - |
| 5.2. | Дополнительные сведения о местоположении | - |
| 6. | Иные сведения | - |

3. Пояснения к сведениям об объекте недвижимости с кадастровым номером 70:06:0101003:848 :

| | |
|----|---|
| 1. | - |
|----|---|

**Описание местоположения зданий, сооружений,
объектов незавершенного строительства на земельном участке**

**1. Сведения о характерных точках контура объекта недвижимости
с кадастровым номером : 70:06:0101003:868 :**

Система координат МСК 70, зона 2

Зона № 2

| Обозначение характерных точек контура | Содержатся в Едином государственном реестре недвижимости | | | Определены в ходе выполнения комплексных кадастровых работ | | | Метод опреде ления коор динат | Формулы, примененные для расчета средней квадратической погрешности определения координат характерных точек (Mt), м, с подставленными в такие формулы значениями и итоговые (вычисленные) значения Mt, м |
|---|--|---|---------------|---|----------------|---------------|--|--|
| | Координаты, м | | Ради ус, м | Координаты, м | | Ради ус, м | | |
| | X | Y | R | X | Y | R | | |
| 1 | 2 | 3 | 4 | 5 | 6 | 7 | 8 | 9 |
| н26430 | - | - | - | 639583.18 | 2429144.0 7 | - | Метод спутниковых геодезически х измерений (определени й) | 0.1 |
| н26440 | - | - | - | 639575.28 | 2429140.1 7 | - | Метод спутниковых геодезически х измерений (определени й) | 0.1 |
| н7150 | - | - | - | 639578.82 | 2429132.9 3 | - | Метод спутниковых геодезически х измерений (определени й) | 0.1 |
| н26450 | - | - | - | 639583.08 | 2429125.1 2 | - | Метод спутниковых геодезически х измерений (определени й) | 0.1 |
| н26460 | - | - | - | 639591.23 | 2429129.4 2 | - | Метод спутниковых геодезически х измерений (определени й) | 0.1 |
| н7160 | - | - | - | 639587.12 | 2429136.7 9 | - | Метод спутниковых геодезически х измерений (определени й) | 0.1 |
| н26430 | - | - | - | 639583.18 | 2429144.0 7 | - | Метод спутниковых геодезически х измерений (определени й) | 0.1 |

2. Сведения о характеристиках объекта недвижимости с кадастровым номером : 70:06:0101003:868 :

| № п/п | Наименование характеристики | Значение характеристики |
|-------|---|--|
| 1 | 2 | 3 |
| 1. | Вид объекта недвижимости | здание |
| 2. | Ранее присвоенный государственный учетный номер (инвентарный) здания, сооружения, объекта незавершенного строительства | - |
| 3. | Кадастровый номер земельного участка (земельных участков), в границах которого (которых) расположены здание, сооружение, объект незавершенного строительства | 70:06:0101003:127, 70:06:0101003:98 |
| 4. | Уникальный учетный номер кадастрового квартала, в границах которого расположены здание, сооружение, объект незавершенного строительства | 70:06:0101003 |
| 5. | Адрес здания, сооружения, объекта незавершенного строительства | Российская Федерация, Томская область, район Каргасокский, село Каргасок, улица Строительная, дом 34 |
| 5.1. | Сведения о местоположении здания, сооружения, объекта незавершенного строительства (при отсутствии адреса) в структурированном в соответствии с федеральной информационной адресной системой виде | - |
| 5.2. | Дополнительные сведения о местоположении | - |
| 6. | Иные сведения | - |

3. Пояснения к сведениям об объекте недвижимости с кадастровым номером 70:06:0101003:868 :

| | |
|----|---|
| 1. | - |
|----|---|

**Описание местоположения зданий, сооружений,
объектов незавершенного строительства на земельном участке**

**1. Сведения о характерных точках контура объекта недвижимости
с кадастровым номером : 70:06:0101003:869 :**

Система координат МСК 70, зона 2

Зона № 2

| Обозначение характерных точек контура | Содержатся в Едином государственном реестре недвижимости | | | Определены в ходе выполнения комплексных кадастровых работ | | | Метод опреде ления коор динат | Формулы, примененные для расчета средней квадратической погрешности определения координат характерных точек (Mt), м, с подставленными в такие формулы значениями и итоговые (вычисленные) значения Mt, м |
|---|--|---|---------------|---|----------------|---------------|--|--|
| | Координаты, м | | Ради ус, м | Координаты, м | | Ради ус, м | | |
| | X | Y | R | X | Y | R | | |
| 1 | 2 | 3 | 4 | 5 | 6 | 7 | 8 | 9 |
| н721О | - | - | - | 639519.70 | 2429249.6 5 | - | Метод спутниковых геодезически х измерений (определени й) | 0.1 |
| н718О | - | - | - | 639524.42 | 2429239.9 5 | - | Метод спутниковых геодезически х измерений (определени й) | 0.1 |
| н2647О | - | - | - | 639527.15 | 2429234.3 3 | - | Метод спутниковых геодезически х измерений (определени й) | 0.1 |
| н2648О | - | - | - | 639525.89 | 2429233.7 1 | - | Метод спутниковых геодезически х измерений (определени й) | 0.1 |
| н2649О | - | - | - | 639529.21 | 2429227.2 3 | - | Метод спутниковых геодезически х измерений (определени й) | 0.1 |
| н2650О | - | - | - | 639538.17 | 2429231.6 9 | - | Метод спутниковых геодезически х измерений (определени й) | 0.1 |
| н719О | - | - | - | 639532.17 | 2429243.9 0 | - | Метод спутниковых геодезически х измерений (определени й) | 0.1 |
| н2651О | - | - | - | 639527.37 | 2429253.2 7 | - | Метод спутниковых геодезически х измерений (определени й) | 0.1 |

1. Сведения о характерных точках контура объекта недвижимости с кадастровым номером : 70:06:0101003:869 :

Система координат МСК 70, зона 2

Зона № 2

| Обозначение характерных точек контура | Содержатся в Едином государственном реестре недвижимости | | | Определены в ходе выполнения комплексных кадастровых работ | | | Метод определения координат | Формулы, примененные для расчета средней квадратической погрешности определения координат характерных точек (Mt), м, с подставленными в такие формулы значениями и итоговые (вычисленные) значения Mt, м |
|---------------------------------------|--|---|-----------|--|------------|-----------|---|--|
| | Координаты, м | | Радиус, м | Координаты, м | | Радиус, м | | |
| | X | Y | R | X | Y | R | | |
| 1 | 2 | 3 | 4 | 5 | 6 | 7 | 8 | 9 |
| н721О | - | - | - | 639519.70 | 2429249.65 | - | Метод спутниковых геодезических измерений (определений) | 0.1 |

2. Сведения о характеристиках объекта недвижимости с кадастровым номером : 70:06:0101003:869 :

| № п/п | Наименование характеристики | Значение характеристики |
|-------|---|--|
| 1 | 2 | 3 |
| 1. | Вид объекта недвижимости | здание |
| 2. | Ранее присвоенный государственный учетный номер (инвентарный) здания, сооружения, объекта незавершенного строительства | - |
| 3. | Кадастровый номер земельного участка (земельных участков), в границах которого (которых) расположены здание, сооружение, объект незавершенного строительства | 70:06:0101003:1832, 70:06:0101003:462 |
| 4. | Уникальный учетный номер кадастрового квартала, в границах которого расположены здание, сооружение, объект незавершенного строительства | 70:06:0101003 |
| 5. | Адрес здания, сооружения, объекта незавершенного строительства | Российская Федерация, Томская область, район Каргасокский, село Каргасок, улица Строительная, дом 28 |
| 5.1. | Сведения о местоположении здания, сооружения, объекта незавершенного строительства (при отсутствии адреса) в структурированном в соответствии с федеральной информационной адресной системой виде | - |
| 5.2. | Дополнительные сведения о местоположении | - |
| 6. | Иные сведения | - |

3. Пояснения к сведениям об объекте недвижимости с кадастровым номером 70:06:0101003:869 :

| | |
|----|---|
| 1. | - |
|----|---|

**Описание местоположения зданий, сооружений,
объектов незавершенного строительства на земельном участке**

**1. Сведения о характерных точках контура объекта недвижимости
с кадастровым номером : 70:06:0101003:871 :**

Система координат МСК 70, зона 2

Зона № 2

| Обозначение характерных точек контура | Содержатся в Едином государственном реестре недвижимости | | | Определены в ходе выполнения комплексных кадастровых работ | | | Метод опреде ления коор динат | Формулы, примененные для расчета средней квадратической погрешности определения координат характерных точек (Mt), м, с подставленными в такие формулы значениями и итоговые (вычисленные) значения Mt, м |
|---|--|----------|---------------|---|----------------|---------------|--|--|
| | Координаты, м | | Ради ус, м | Координаты, м | | Ради ус, м | | |
| | X | Y | R | X | Y | R | | |
| 1 | 2 | 3 | 4 | 5 | 6 | 7 | 8 | 9 |
| h26520 | - | - | - | 639561.73 | 2429169.7 7 | - | Метод спутниковых геодезически х измерений (определени й) | 0.1 |
| h26530 | - | - | - | 639574.69 | 2429177.0 3 | - | Метод спутниковых геодезически х измерений (определени й) | 0.1 |
| h26540 | - | - | - | 639569.83 | 2429185.3 7 | - | Метод спутниковых геодезически х измерений (определени й) | 0.1 |
| h26550 | - | - | - | 639557.17 | 2429178.1 7 | - | Метод спутниковых геодезически х измерений (определени й) | 0.1 |
| h26520 | - | - | - | 639561.73 | 2429169.7 7 | - | Метод спутниковых геодезически х измерений (определени й) | 0.1 |

**2. Сведения о характеристиках объекта недвижимости
с кадастровым номером : 70:06:0101003:871 :**

| № п/п | Наименование характеристики | Значение характеристики |
|----------|--|-------------------------|
| 1 | 2 | 3 |
| 1. | Вид объекта недвижимости | здание |
| 2. | Ранее присвоенный государственный учетный номер (инвентарный) здания, сооружения, объекта незавершенного строительства | - |
| 3. | Кадастровый номер земельного участка (земельных участков), в границах которого (которых) расположены здание, сооружение, объект незавершенного строительства | 70:06:0101003:126 |

2. Сведения о характеристиках объекта недвижимости с кадастровым номером : 70:06:0101003:871 :

| № п/п | Наименование характеристики | Значение характеристики |
|-------|---|--|
| 1 | 2 | 3 |
| 4. | Уникальный учетный номер кадастрового квартала, в границах которого расположены здание, сооружение, объект незавершенного строительства | 70:06:0101003 |
| 5. | Адрес здания, сооружения, объекта незавершенного строительства | Российская Федерация, Томская область, район Каргасокский, село Каргасок, улица Строительная, дом 32 |
| 5.1. | Сведения о местоположении здания, сооружения, объекта незавершенного строительства (при отсутствии адреса) в структурированном в соответствии с федеральной информационной адресной системой виде | - |
| 5.2. | Дополнительные сведения о местоположении | - |
| 6. | Иные сведения | - |

3. Пояснения к сведениям об объекте недвижимости с кадастровым номером 70:06:0101003:871 :

| | |
|----|---|
| 1. | - |
| | |

Описание местоположения зданий, сооружений, объектов незавершенного строительства на земельном участке

1. Сведения о характерных точках контура объекта недвижимости с кадастровым номером : 70:06:0101003:872 :

Система координат МСК 70, зона 2

Зона № 2

| Обозначение характерных точек контура | Содержатся в Едином государственном реестре недвижимости | | | Определены в ходе выполнения комплексных кадастровых работ | | | Метод опреде ления коор динат | Формулы, примененные для расчета средней квадратической погрешности определения координат характерных точек (Mt), м, с подставленными в такие формулы значениями и итоговые (вычисленные) значения Mt, м |
|---|--|---|---------------|---|----------------|---------------|--|--|
| | Координаты, м | | Ради ус, м | Координаты, м | | Ради ус, м | | |
| | X | Y | R | X | Y | R | | |
| 1 | 2 | 3 | 4 | 5 | 6 | 7 | 8 | 9 |
| h2656O | - | - | - | 639641.59 | 2428905.0 5 | - | Метод спутниковых геодезически х измерений (определени й) | 0.1 |
| h2657O | - | - | - | 639652.14 | 2428909.4 5 | - | Метод спутниковых геодезически х измерений (определени й) | 0.1 |
| h2658O | - | - | - | 639642.10 | 2428931.1 5 | - | Метод спутниковых геодезически х измерений (определени й) | 0.1 |
| h2659O | - | - | - | 639631.98 | 2428926.5 1 | - | Метод спутниковых геодезически х измерений (определени й) | 0.1 |
| h2656O | - | - | - | 639641.59 | 2428905.0 5 | - | Метод спутниковых геодезически х измерений (определени й) | 0.1 |

2. Сведения о характеристиках объекта недвижимости с кадастровым номером : 70:06:0101003:872 :

| № п/п | Наименование характеристики | Значение характеристики |
|-------|--|-------------------------|
| 1 | 2 | 3 |
| 1. | Вид объекта недвижимости | здание |
| 2. | Ранее присвоенный государственный учетный номер (инвентарный) здания, сооружения, объекта незавершенного строительства | - |
| 3. | Кадастровый номер земельного участка (земельных участков), в границах которого (которых) расположены здание, сооружение, объект незавершенного строительства | 70:06:0101003:651 |

2. Сведения о характеристиках объекта недвижимости с кадастровым номером : 70:06:0101003:872 :

| № п/п | Наименование характеристики | Значение характеристики |
|-------|---|--|
| 1 | 2 | 3 |
| 4. | Уникальный учетный номер кадастрового квартала, в границах которого расположены здание, сооружение, объект незавершенного строительства | 70:06:0101003 |
| 5. | Адрес здания, сооружения, объекта незавершенного строительства | Российская Федерация, Томская область, район Каргасокский, село Каргасок, улица Строительная, дом 47 |
| 5.1. | Сведения о местоположении здания, сооружения, объекта незавершенного строительства (при отсутствии адреса) в структурированном в соответствии с федеральной информационной адресной системой виде | - |
| 5.2. | Дополнительные сведения о местоположении | - |
| 6. | Иные сведения | - |

3. Пояснения к сведениям об объекте недвижимости с кадастровым номером 70:06:0101003:872 :

| | |
|----|---|
| 1. | - |
| | |

Описание местоположения зданий, сооружений, объектов незавершенного строительства на земельном участке

**1. Сведения о характерных точках контура объекта недвижимости
с кадастровым номером : 70:06:0101003:873 :**

Система координат МСК 70, зона 2

Зона № 2

| Обозначение характерных точек контура | Содержатся в Едином государственном реестре недвижимости | | | Определены в ходе выполнения комплексных кадастровых работ | | | Метод опреде ления коор динат | Формулы, примененные для расчета средней квадратической погрешности определения координат характерных точек (Mt), м, с подставленными в такие формулы значениями и итоговые (вычисленные) значения Mt, м |
|---|--|---|---------------|---|----------------|---------------|--|--|
| | Координаты, м | | Ради ус, м | Координаты, м | | Ради ус, м | | |
| | X | Y | R | X | Y | R | | |
| 1 | 2 | 3 | 4 | 5 | 6 | 7 | 8 | 9 |
| н26600 | - | - | - | 639697.04 | 2428793.1 7 | - | Метод спутниковых геодезически х измерений (определени й) | 0.1 |
| н26610 | - | - | - | 639706.34 | 2428797.4 7 | - | Метод спутниковых геодезически х измерений (определени й) | 0.1 |
| н26620 | - | - | - | 639704.09 | 2428802.5 2 | - | Метод спутниковых геодезически х измерений (определени й) | 0.1 |
| н26630 | - | - | - | 639703.04 | 2428802.0 2 | - | Метод спутниковых геодезически х измерений (определени й) | 0.1 |
| н26640 | - | - | - | 639700.54 | 2428806.2 7 | - | Метод спутниковых геодезически х измерений (определени й) | 0.1 |
| н26650 | - | - | - | 639701.89 | 2428806.9 7 | - | Метод спутниковых геодезически х измерений (определени й) | 0.1 |
| н26660 | - | - | - | 639699.49 | 2428811.5 7 | - | Метод спутниковых геодезически х измерений (определени й) | 0.1 |
| н26670 | - | - | - | 639690.19 | 2428806.9 7 | - | Метод спутниковых геодезически х измерений (определени й) | 0.1 |

1. Сведения о характерных точках контура объекта недвижимости с кадастровым номером : 70:06:0101003:873 :

Система координат МСК 70, зона 2

Зона № 2

| Обозначение характерных точек контура | Содержатся в Едином государственном реестре недвижимости | | | Определены в ходе выполнения комплексных кадастровых работ | | | Метод определения координат | Формулы, примененные для расчета средней квадратической погрешности определения координат характерных точек (Mt), м, с подставленными в такие формулы значениями и итоговые (вычисленные) значения Mt, м |
|---------------------------------------|--|---|-----------|--|------------|-----------|--|--|
| | Координаты, м | | Радиус, м | Координаты, м | | Радиус, м | | |
| | X | Y | R | X | Y | R | | |
| 1 | 2 | 3 | 4 | 5 | 6 | 7 | 8 | 9 |
| н26600 | - | - | - | 639697.04 | 2428793.17 | - | Метод спутниковых геодезических измерений (определенный) | 0.1 |

2. Сведения о характеристиках объекта недвижимости с кадастровым номером : 70:06:0101003:873 :

| № п/п | Наименование характеристики | Значение характеристики |
|-------|---|--|
| 1 | 2 | 3 |
| 1. | Вид объекта недвижимости | здание |
| 2. | Ранее присвоенный государственный учетный номер (инвентарный) здания, сооружения, объекта незавершенного строительства | - |
| 3. | Кадастровый номер земельного участка (земельных участков), в границах которого (которых) расположены здание, сооружение, объект незавершенного строительства | 70:06:0101003:633 |
| 4. | Уникальный учетный номер кадастрового квартала, в границах которого расположены здание, сооружение, объект незавершенного строительства | 70:06:0101003 |
| 5. | Адрес здания, сооружения, объекта незавершенного строительства | Российская Федерация, Томская область, район Каргасокский, село Каргасок, улица Строительная, дом 51 |
| 5.1. | Сведения о местоположении здания, сооружения, объекта незавершенного строительства (при отсутствии адреса) в структурированном в соответствии с федеральной информационной адресной системой виде | - |
| 5.2. | Дополнительные сведения о местоположении | - |
| 6. | Иные сведения | - |

3. Пояснения к сведениям об объекте недвижимости с кадастровым номером 70:06:0101003:873 :

| | |
|----|---|
| 1. | - |
|----|---|

Описание местоположения зданий, сооружений, объектов незавершенного строительства на земельном участке

**1. Сведения о характерных точках контура объекта недвижимости
с кадастровым номером : 70:06:0101003:874 :**

Система координат МСК 70, зона 2

Зона № 2

| Обозначение характерных точек контура | Содержатся в Едином государственном реестре недвижимости | | | Определены в ходе выполнения комплексных кадастровых работ | | | Метод опреде ления коор динат | Формулы, примененные для расчета средней квадратической погрешности определения координат характерных точек (Mt), м, с подставленными в такие формулы значениями и итоговые (вычисленные) значения Mt, м |
|---|--|---|---------------|---|----------------|---------------|--|--|
| | Координаты, м | | Ради ус, м | Координаты, м | | Ради ус, м | | |
| | X | Y | R | X | Y | R | | |
| 1 | 2 | 3 | 4 | 5 | 6 | 7 | 8 | 9 |
| h2668O | - | - | - | 639591.15 | 2429013.2 5 | - | Метод спутниковых геодезически х измерений (определени й) | 0.1 |
| h2669O | - | - | - | 639598.80 | 2428997.1 0 | - | Метод спутниковых геодезически х измерений (определени й) | 0.1 |
| h2670O | - | - | - | 639609.05 | 2429001.9 5 | - | Метод спутниковых геодезически х измерений (определени й) | 0.1 |
| h2671O | - | - | - | 639601.45 | 2429018.4 0 | - | Метод спутниковых геодезически х измерений (определени й) | 0.1 |
| h2668O | - | - | - | 639591.15 | 2429013.2 5 | - | Метод спутниковых геодезически х измерений (определени й) | 0.1 |

**2. Сведения о характеристиках объекта недвижимости
с кадастровым номером : 70:06:0101003:874 :**

| № п/п | Наименование характеристики | Значение характеристики |
|-------|--|-------------------------|
| 1 | 2 | 3 |
| 1. | Вид объекта недвижимости | здание |
| 2. | Ранее присвоенный государственный учетный номер (инвентарный) здания, сооружения, объекта незавершенного строительства | - |
| 3. | Кадастровый номер земельного участка (земельных участков), в границах которого (которых) расположены здание, сооружение, объект незавершенного строительства | 70:06:0101003:599 |

2. Сведения о характеристиках объекта недвижимости с кадастровым номером : 70:06:0101003:874 :

| № п/п | Наименование характеристики | Значение характеристики |
|-------|---|--|
| 1 | 2 | 3 |
| 4. | Уникальный учетный номер кадастрового квартала, в границах которого расположены здание, сооружение, объект незавершенного строительства | 70:06:0101003 |
| 5. | Адрес здания, сооружения, объекта незавершенного строительства | Российская Федерация, Томская область, район Каргасокский, село Каргасок, улица Строительная, дом 41 |
| 5.1. | Сведения о местоположении здания, сооружения, объекта незавершенного строительства (при отсутствии адреса) в структурированном в соответствии с федеральной информационной адресной системой виде | - |
| 5.2. | Дополнительные сведения о местоположении | - |
| 6. | Иные сведения | - |

3. Пояснения к сведениям об объекте недвижимости с кадастровым номером 70:06:0101003:874 :

| | |
|----|---|
| 1. | - |
| | |

Описание местоположения зданий, сооружений, объектов незавершенного строительства на земельном участке

**1. Сведения о характерных точках контура объекта недвижимости
с кадастровым номером : 70:06:0101003:875 :**

Система координат МСК 70, зона 2

Зона № 2

| Обозначение характерных точек контура | Содержатся в Едином государственном реестре недвижимости | | | Определены в ходе выполнения комплексных кадастровых работ | | | Метод опреде ления коор динат | Формулы, примененные для расчета средней квадратической погрешности определения координат характерных точек (Mt), м, с подставленными в такие формулы значениями и итоговые (вычисленные) значения Mt, м |
|---|--|---|---------------|---|----------------|---------------|--|--|
| | Координаты, м | | Ради ус, м | Координаты, м | | Ради ус, м | | |
| | X | Y | R | X | Y | R | | |
| 1 | 2 | 3 | 4 | 5 | 6 | 7 | 8 | 9 |
| h26720 | - | - | - | 639722.30 | 2428764.9 8 | - | Метод спутниковых геодезически х измерений (определени й) | 0.1 |
| h26730 | - | - | - | 639713.90 | 2428782.2 8 | - | Метод спутниковых геодезически х измерений (определени й) | 0.1 |
| h26740 | - | - | - | 639704.25 | 2428777.5 3 | - | Метод спутниковых геодезически х измерений (определени й) | 0.1 |
| h26750 | - | - | - | 639712.65 | 2428759.8 8 | - | Метод спутниковых геодезически х измерений (определени й) | 0.1 |
| h26720 | - | - | - | 639722.30 | 2428764.9 8 | - | Метод спутниковых геодезически х измерений (определени й) | 0.1 |

**2. Сведения о характеристиках объекта недвижимости
с кадастровым номером : 70:06:0101003:875 :**

| № п/п | Наименование характеристики | Значение характеристики |
|-------|--|-------------------------|
| 1 | 2 | 3 |
| 1. | Вид объекта недвижимости | здание |
| 2. | Ранее присвоенный государственный учетный номер (инвентарный) здания, сооружения, объекта незавершенного строительства | - |
| 3. | Кадастровый номер земельного участка (земельных участков), в границах которого (которых) расположены здание, сооружение, объект незавершенного строительства | 70:06:0101003:1657 |

2. Сведения о характеристиках объекта недвижимости с кадастровым номером : 70:06:0101003:875 :

| № п/п | Наименование характеристики | Значение характеристики |
|-------|---|--|
| 1 | 2 | 3 |
| 4. | Уникальный учетный номер кадастрового квартала, в границах которого расположены здание, сооружение, объект незавершенного строительства | 70:06:0101003 |
| 5. | Адрес здания, сооружения, объекта незавершенного строительства | Российская Федерация, Томская область, район Каргасокский, село Каргасок, улица Строительная, дом 53 |
| 5.1. | Сведения о местоположении здания, сооружения, объекта незавершенного строительства (при отсутствии адреса) в структурированном в соответствии с федеральной информационной адресной системой виде | - |
| 5.2. | Дополнительные сведения о местоположении | - |
| 6. | Иные сведения | - |

3. Пояснения к сведениям об объекте недвижимости с кадастровым номером 70:06:0101003:875 :

| | |
|----|---|
| 1. | - |
|----|---|

Описание местоположения зданий, сооружений, объектов незавершенного строительства на земельном участке

**1. Сведения о характерных точках контура объекта недвижимости
с кадастровым номером : 70:06:0101003:878 :**

Система координат МСК 70, зона 2

Зона № 2

| Обозначение характерных точек контура | Содержатся в Едином государственном реестре недвижимости | | | Определены в ходе выполнения комплексных кадастровых работ | | | Метод опреде ления коор динат | Формулы, примененные для расчета средней квадратической погрешности определения координат характерных точек (Mt), м, с подставленными в такие формулы значениями и итоговые (вычисленные) значения Mt, м |
|---|--|---|---------------|---|----------------|---------------|--|--|
| | Координаты, м | | Ради ус, м | Координаты, м | | Ради ус, м | | |
| | X | Y | R | X | Y | R | | |
| 1 | 2 | 3 | 4 | 5 | 6 | 7 | 8 | 9 |
| н2676О | - | - | - | 639711.96 | 2428855.8 7 | - | Метод спутниковых геодезически х измерений (определени й) | 0.1 |
| н2677О | - | - | - | 639721.82 | 2428861.2 3 | - | Метод спутниковых геодезически х измерений (определени й) | 0.1 |
| н2678О | - | - | - | 639716.42 | 2428872.0 3 | - | Метод спутниковых геодезически х измерений (определени й) | 0.1 |
| н2679О | - | - | - | 639710.71 | 2428884.0 3 | - | Метод спутниковых геодезически х измерений (определени й) | 0.1 |
| н2680О | - | - | - | 639701.06 | 2428879.0 8 | - | Метод спутниковых геодезически х измерений (определени й) | 0.1 |
| н2681О | - | - | - | 639705.56 | 2428869.3 3 | - | Метод спутниковых геодезически х измерений (определени й) | 0.1 |
| н2682О | - | - | - | 639706.51 | 2428869.7 3 | - | Метод спутниковых геодезически х измерений (определени й) | 0.1 |
| н2683О | - | - | - | 639707.48 | 2428867.4 6 | - | Метод спутниковых геодезически х измерений (определени й) | 0.1 |

1. Сведения о характерных точках контура объекта недвижимости с кадастровым номером : 70:06:0101003:878 :

Система координат МСК 70, зона 2

Зона № 2

| Обозначение характерных точек контура | Содержатся в Едином государственном реестре недвижимости | | | Определены в ходе выполнения комплексных кадастровых работ | | | Метод определения координат | Формулы, примененные для расчета средней квадратической погрешности определения координат характерных точек (Mt), м, с подставленными в такие формулы значениями и итоговые (вычисленные) значения Mt, м |
|---------------------------------------|--|---|-----------|--|------------|-----------|---|--|
| | Координаты, м | | Радиус, м | Координаты, м | | Радиус, м | | |
| | X | Y | R | X | Y | R | | |
| 1 | 2 | 3 | 4 | 5 | 6 | 7 | 8 | 9 |
| н26840 | - | - | - | 639708.81 | 2428864.88 | - | Метод спутниковых геодезических измерений (определений) | 0.1 |
| н26850 | - | - | - | 639707.56 | 2428863.88 | - | Метод спутниковых геодезических измерений (определений) | 0.1 |
| н26760 | - | - | - | 639711.96 | 2428855.87 | - | Метод спутниковых геодезических измерений (определений) | 0.1 |

2. Сведения о характеристиках объекта недвижимости с кадастровым номером : 70:06:0101003:878 :

| № п/п | Наименование характеристики | Значение характеристики |
|-------|---|--|
| 1 | 2 | 3 |
| 1. | Вид объекта недвижимости | здание |
| 2. | Ранее присвоенный государственный учетный номер (инвентарный) здания, сооружения, объекта незавершенного строительства | - |
| 3. | Кадастровый номер земельного участка (земельных участков), в границах которого (которых) расположены здание, сооружение, объект незавершенного строительства | 70:06:0101003:506, 70:06:0101003:65 |
| 4. | Уникальный учетный номер кадастрового квартала, в границах которого расположены здание, сооружение, объект незавершенного строительства | 70:06:0101003 |
| 5. | Адрес здания, сооружения, объекта незавершенного строительства | Российская Федерация, Томская область, район Каргасокский, село Каргасок, улица Строительная, дом 42 |
| 5.1. | Сведения о местоположении здания, сооружения, объекта незавершенного строительства (при отсутствии адреса) в структурированном в соответствии с федеральной информационной адресной системой виде | - |
| 5.2. | Дополнительные сведения о местоположении | - |
| 6. | Иные сведения | - |

3. Пояснения к сведениям об объекте недвижимости с кадастровым номером 70:06:0101003:878 :

| | |
|----|---|
| 1. | - |
|----|---|

Описание местоположения зданий, сооружений, объектов незавершенного строительства на земельном участке

**1. Сведения о характерных точках контура объекта недвижимости
с кадастровым номером : 70:06:0101003:879 :**

Система координат МСК 70, зона 2

Зона № 2

| Обозначение характерных точек контура | Содержатся в Едином государственном реестре недвижимости | | | Определены в ходе выполнения комплексных кадастровых работ | | | Метод опреде ления коор динат | Формулы, примененные для расчета средней квадратической погрешности определения координат характерных точек (Mt), м, с подставленными в такие формулы значениями и итоговые (вычисленные) значения Mt, м |
|---|--|---|---------------|---|----------------|---------------|--|--|
| | Координаты, м | | Ради ус, м | Координаты, м | | Ради ус, м | | |
| | X | Y | R | X | Y | R | | |
| 1 | 2 | 3 | 4 | 5 | 6 | 7 | 8 | 9 |
| н2686О | - | - | - | 639608.10 | 2428822.3 7 | - | Метод спутниковых геодезически х измерений (определени й) | 0.1 |
| н2687О | - | - | - | 639609.20 | 2428820.0 1 | - | Метод спутниковых геодезически х измерений (определени й) | 0.1 |
| н2688О | - | - | - | 639608.32 | 2428819.4 5 | - | Метод спутниковых геодезически х измерений (определени й) | 0.1 |
| н2689О | - | - | - | 639610.04 | 2428816.0 9 | - | Метод спутниковых геодезически х измерений (определени й) | 0.1 |
| н2690О | - | - | - | 639610.74 | 2428816.5 1 | - | Метод спутниковых геодезически х измерений (определени й) | 0.1 |
| н2691О | - | - | - | 639612.66 | 2428812.7 5 | - | Метод спутниковых геодезически х измерений (определени й) | 0.1 |
| н2692О | - | - | - | 639619.84 | 2428816.0 7 | - | Метод спутниковых геодезически х измерений (определени й) | 0.1 |
| н2693О | - | - | - | 639619.52 | 2428817.0 7 | - | Метод спутниковых геодезически х измерений (определени й) | 0.1 |

1. Сведения о характерных точках контура объекта недвижимости с кадастровым номером : 70:06:0101003:879 :

Система координат МСК 70, зона 2

Зона № 2

| Обозначение характерных точек контура | Содержатся в Едином государственном реестре недвижимости | | | Определены в ходе выполнения комплексных кадастровых работ | | | Метод определения координат | Формулы, примененные для расчета средней квадратической погрешности определения координат характерных точек (Mt), м, с подставленными в такие формулы значениями и итоговые (вычисленные) значения Mt, м |
|---------------------------------------|--|---|-----------|--|------------|-----------|---|--|
| | Координаты, м | | Радиус, м | Координаты, м | | Радиус, м | | |
| | X | Y | R | X | Y | R | | |
| 1 | 2 | 3 | 4 | 5 | 6 | 7 | 8 | 9 |
| н4150 | - | - | - | 639621.90 | 2428818.47 | - | Метод спутниковых геодезических измерений (определений) | 0.1 |
| н26940 | - | - | - | 639624.98 | 2428819.87 | - | Метод спутниковых геодезических измерений (определений) | 0.1 |
| н26950 | - | - | - | 639625.50 | 2428818.85 | - | Метод спутниковых геодезических измерений (определений) | 0.1 |
| н26960 | - | - | - | 639630.10 | 2428820.93 | - | Метод спутниковых геодезических измерений (определений) | 0.1 |
| н26970 | - | - | - | 639633.68 | 2428822.95 | - | Метод спутниковых геодезических измерений (определений) | 0.1 |
| н26980 | - | - | - | 639629.00 | 2428832.33 | - | Метод спутниковых геодезических измерений (определений) | 0.1 |
| н4140 | - | - | - | 639617.74 | 2428826.95 | - | Метод спутниковых геодезических измерений (определений) | 0.1 |
| н26860 | - | - | - | 639608.10 | 2428822.37 | - | Метод спутниковых геодезических измерений (определений) | 0.1 |

2. Сведения о характеристиках объекта недвижимости с кадастровым номером : 70:06:0101003:879 :

| № п/п | Наименование характеристики | Значение характеристики |
|--------------|---|--|
| 1 | 2 | 3 |
| 1. | Вид объекта недвижимости | здание |
| 2. | Ранее присвоенный государственный учетный номер (инвентарный) здания, сооружения, объекта незавершенного строительства | - |
| 3. | Кадастровый номер земельного участка (земельных участков), в границах которого (которых) расположены здание, сооружение, объект незавершенного строительства | 70:06:0101003:494, 70:06:0101003:495 |
| 4. | Уникальный учетный номер кадастрового квартала, в границах которого расположены здание, сооружение, объект незавершенного строительства | 70:06:0101003 |
| 5. | Адрес здания, сооружения, объекта незавершенного строительства | Российская Федерация, Томская область, район Каргасокский, село Каргасок, улица Строительная, дом 49 |
| 5.1. | Сведения о местоположении здания, сооружения, объекта незавершенного строительства (при отсутствии адреса) в структурированном в соответствии с федеральной информационной адресной системой виде | - |
| 5.2. | Дополнительные сведения о местоположении | - |
| 6. | Иные сведения | - |

3. Пояснения к сведениям об объекте недвижимости с кадастровым номером 70:06:0101003:879 :

| | |
|----|---|
| 1. | - |
|----|---|

**Описание местоположения зданий, сооружений,
объектов незавершенного строительства на земельном участке**

**1. Сведения о характерных точках контура объекта недвижимости
с кадастровым номером : 70:06:0101003:880 :**

Система координат МСК 70, зона 2

Зона № 2

| Обозначение характерных точек контура | Содержатся в Едином государственном реестре недвижимости | | | Определены в ходе выполнения комплексных кадастровых работ | | | Метод опреде ления коор динат | Формулы, примененные для расчета средней квадратической погрешности определения координат характерных точек (Mt), м, с подставленными в такие формулы значениями и итоговые (вычисленные) значения Mt, м |
|---|--|---|---------------|---|----------------|---------------|--|--|
| | Координаты, м | | Ради ус, м | Координаты, м | | Ради ус, м | | |
| | X | Y | R | X | Y | R | | |
| 1 | 2 | 3 | 4 | 5 | 6 | 7 | 8 | 9 |
| н2699О | - | - | - | 639726.22 | 2428827.7 9 | - | Метод спутниковых геодезически х измерений (определени й) | 0.1 |
| н2700О | - | - | - | 639729.27 | 2428820.4 9 | - | Метод спутниковых геодезически х измерений (определени й) | 0.1 |
| н2701О | - | - | - | 639730.37 | 2428820.8 4 | - | Метод спутниковых геодезически х измерений (определени й) | 0.1 |
| н2702О | - | - | - | 639731.71 | 2428818.4 6 | - | Метод спутниковых геодезически х измерений (определени й) | 0.1 |
| н2703О | - | - | - | 639732.72 | 2428816.4 4 | - | Метод спутниковых геодезически х измерений (определени й) | 0.1 |
| н2704О | - | - | - | 639731.72 | 2428815.7 4 | - | Метод спутниковых геодезически х измерений (определени й) | 0.1 |
| н2705О | - | - | - | 639735.22 | 2428808.3 4 | - | Метод спутниковых геодезически х измерений (определени й) | 0.1 |
| н2706О | - | - | - | 639739.47 | 2428810.5 9 | - | Метод спутниковых геодезически х измерений (определени й) | 0.1 |

1. Сведения о характерных точках контура объекта недвижимости с кадастровым номером : 70:06:0101003:880 :

Система координат МСК 70, зона 2

Зона № 2

| Обозначение характерных точек контура | Содержатся в Едином государственном реестре недвижимости | | | Определены в ходе выполнения комплексных кадастровых работ | | | Метод определения координат | Формулы, примененные для расчета средней квадратической погрешности определения координат характерных точек (Mt), м, с подставленными в такие формулы значениями и итоговые (вычисленные) значения Mt, м |
|---------------------------------------|--|---|-----------|--|------------|-----------|---|--|
| | Координаты, м | | Радиус, м | Координаты, м | | Радиус, м | | |
| | X | Y | R | X | Y | R | | |
| 1 | 2 | 3 | 4 | 5 | 6 | 7 | 8 | 9 |
| н2707О | - | - | - | 639739.97 | 2428809.59 | - | Метод спутниковых геодезических измерений (определений) | 0.1 |
| н2708О | - | - | - | 639743.07 | 2428811.04 | - | Метод спутниковых геодезических измерений (определений) | 0.1 |
| н2709О | - | - | - | 639742.57 | 2428812.09 | - | Метод спутниковых геодезических измерений (определений) | 0.1 |
| н2710О | - | - | - | 639744.82 | 2428813.19 | - | Метод спутниковых геодезических измерений (определений) | 0.1 |
| н709О | - | - | - | 639740.58 | 2428822.67 | - | Метод спутниковых геодезических измерений (определений) | 0.1 |
| н2711О | - | - | - | 639735.37 | 2428833.19 | - | Метод спутниковых геодезических измерений (определений) | 0.1 |
| н2712О | - | - | - | 639730.27 | 2428831.29 | - | Метод спутниковых геодезических измерений (определений) | 0.1 |
| н2713О | - | - | - | 639730.67 | 2428830.09 | - | Метод спутниковых геодезических измерений (определений) | 0.1 |

1. Сведения о характерных точках контура объекта недвижимости с кадастровым номером : 70:06:0101003:880 :

Система координат МСК 70, зона 2

Зона № 2

| Обозначение характерных точек контура | Содержатся в Едином государственном реестре недвижимости | | | Определены в ходе выполнения комплексных кадастровых работ | | | Метод определения координат | Формулы, примененные для расчета средней квадратической погрешности определения координат характерных точек (Mt), м, с подставленными в такие формулы значениями и итоговые (вычисленные) значения Mt, м |
|---------------------------------------|--|---|-----------|--|------------|-----------|---|--|
| | Координаты, м | | Радиус, м | Координаты, м | | Радиус, м | | |
| | X | Y | R | X | Y | R | | |
| 1 | 2 | 3 | 4 | 5 | 6 | 7 | 8 | 9 |
| н26990 | - | - | - | 639726.22 | 2428827.79 | - | Метод спутниковых геодезических измерений (определений) | 0.1 |

2. Сведения о характеристиках объекта недвижимости с кадастровым номером : 70:06:0101003:880 :

| № п/п | Наименование характеристики | Значение характеристики |
|-------|---|--|
| 1 | 2 | 3 |
| 1. | Вид объекта недвижимости | здание |
| 2. | Ранее присвоенный государственный учетный номер (инвентарный) здания, сооружения, объекта незавершенного строительства | - |
| 3. | Кадастровый номер земельного участка (земельных участков), в границах которого (которых) расположены здание, сооружение, объект незавершенного строительства | 70:06:0101003:484, 70:06:0101003:485 |
| 4. | Уникальный учетный номер кадастрового квартала, в границах которого расположены здание, сооружение, объект незавершенного строительства | 70:06:0101003 |
| 5. | Адрес здания, сооружения, объекта незавершенного строительства | Российская Федерация, Томская область, район Каргасокский, село Каргасок, улица Строительная, дом 44 |
| 5.1. | Сведения о местоположении здания, сооружения, объекта незавершенного строительства (при отсутствии адреса) в структурированном в соответствии с федеральной информационной адресной системой виде | - |
| 5.2. | Дополнительные сведения о местоположении | - |
| 6. | Иные сведения | - |

3. Пояснения к сведениям об объекте недвижимости с кадастровым номером 70:06:0101003:880 :

| | |
|----|---|
| 1. | - |
|----|---|

Описание местоположения зданий, сооружений, объектов незавершенного строительства на земельном участке

**1. Сведения о характерных точках контура объекта недвижимости
с кадастровым номером : 70:06:0101003:901 :**

Система координат МСК 70, зона 2

Зона № 2

| Обозначение характерных точек контура | Содержатся в Едином государственном реестре недвижимости | | | Определены в ходе выполнения комплексных кадастровых работ | | | Метод опреде ления коор динат | Формулы, примененные для расчета средней квадратической погрешности определения координат характерных точек (Mt), м, с подставленными в такие формулы значениями и итоговые (вычисленные) значения Mt, м |
|---|--|---|---------------|---|----------------|---------------|--|--|
| | Координаты, м | | Ради ус, м | Координаты, м | | Ради ус, м | | |
| | X | Y | R | X | Y | R | | |
| 1 | 2 | 3 | 4 | 5 | 6 | 7 | 8 | 9 |
| h27140 | - | - | - | 639731.11 | 2428747.8 1 | - | Метод спутниковых геодезически х измерений (определени й) | 0.1 |
| h27150 | - | - | - | 639721.46 | 2428743.0 6 | - | Метод спутниковых геодезически х измерений (определени й) | 0.1 |
| h27160 | - | - | - | 639728.86 | 2428727.8 1 | - | Метод спутниковых геодезически х измерений (определени й) | 0.1 |
| h27170 | - | - | - | 639738.71 | 2428732.4 1 | - | Метод спутниковых геодезически х измерений (определени й) | 0.1 |
| h27140 | - | - | - | 639731.11 | 2428747.8 1 | - | Метод спутниковых геодезически х измерений (определени й) | 0.1 |

**2. Сведения о характеристиках объекта недвижимости
с кадастровым номером : 70:06:0101003:901 :**

| № п/п | Наименование характеристики | Значение характеристики |
|-------|--|-------------------------|
| 1 | 2 | 3 |
| 1. | Вид объекта недвижимости | здание |
| 2. | Ранее присвоенный государственный учетный номер (инвентарный) здания, сооружения, объекта незавершенного строительства | - |
| 3. | Кадастровый номер земельного участка (земельных участков), в границах которого (которых) расположены здание, сооружение, объект незавершенного строительства | 70:06:0101003:650 |

2. Сведения о характеристиках объекта недвижимости с кадастровым номером : 70:06:0101003:901 :

| № п/п | Наименование характеристики | Значение характеристики |
|-------|---|--|
| 1 | 2 | 3 |
| 4. | Уникальный учетный номер кадастрового квартала, в границах которого расположены здание, сооружение, объект незавершенного строительства | 70:06:0101003 |
| 5. | Адрес здания, сооружения, объекта незавершенного строительства | Российская Федерация, Томская область, район Каргасокский, село Каргасок, улица Строительная, дом 55 |
| 5.1. | Сведения о местоположении здания, сооружения, объекта незавершенного строительства (при отсутствии адреса) в структурированном в соответствии с федеральной информационной адресной системой виде | - |
| 5.2. | Дополнительные сведения о местоположении | - |
| 6. | Иные сведения | - |

3. Пояснения к сведениям об объекте недвижимости с кадастровым номером 70:06:0101003:901 :

| | |
|----|---|
| 1. | - |
| | |

**Описание местоположения зданий, сооружений,
объектов незавершенного строительства на земельном участке**

**1. Сведения о характерных точках контура объекта недвижимости
с кадастровым номером : 70:06:0101003:903 :**

Система координат МСК 70, зона 2

Зона № 2

| Обозначение характерных точек контура | Содержатся в Едином государственном реестре недвижимости | | | Определены в ходе выполнения комплексных кадастровых работ | | | Метод опреде ления коор динат | Формулы, примененные для расчета средней квадратической погрешности определения координат характерных точек (Mt), м, с подставленными в такие формулы значениями и итоговые (вычисленные) значения Mt, м |
|---|--|---|---------------|---|----------------|---------------|--|--|
| | Координаты, м | | Ради ус, м | Координаты, м | | Ради ус, м | | |
| | X | Y | R | X | Y | R | | |
| 1 | 2 | 3 | 4 | 5 | 6 | 7 | 8 | 9 |
| н2718О | - | - | - | 639476.25 | 2429340.3 1 | - | Метод спутниковых геодезически х измерений (определени й) | 0.1 |
| н740О | - | - | - | 639481.34 | 2429329.3 5 | - | Метод спутниковых геодезически х измерений (определени й) | 0.1 |
| н2719О | - | - | - | 639484.71 | 2429322.4 3 | - | Метод спутниковых геодезически х измерений (определени й) | 0.1 |
| н2720О | - | - | - | 639492.27 | 2429325.7 9 | - | Метод спутниковых геодезически х измерений (определени й) | 0.1 |
| н739О | - | - | - | 639488.54 | 2429333.3 1 | - | Метод спутниковых геодезически х измерений (определени й) | 0.1 |
| н2721О | - | - | - | 639483.63 | 2429343.9 1 | - | Метод спутниковых геодезически х измерений (определени й) | 0.1 |
| н2718О | - | - | - | 639476.25 | 2429340.3 1 | - | Метод спутниковых геодезически х измерений (определени й) | 0.1 |

2. Сведения о характеристиках объекта недвижимости с кадастровым номером : 70:06:0101003:903 :

| № п/п | Наименование характеристики | Значение характеристики |
|--------------|---|--|
| 1 | 2 | 3 |
| 1. | Вид объекта недвижимости | здание |
| 2. | Ранее присвоенный государственный учетный номер (инвентарный) здания, сооружения, объекта незавершенного строительства | - |
| 3. | Кадастровый номер земельного участка (земельных участков), в границах которого (которых) расположены здание, сооружение, объект незавершенного строительства | 70:06:0101003:450, 70:06:0101003:451 |
| 4. | Уникальный учетный номер кадастрового квартала, в границах которого расположены здание, сооружение, объект незавершенного строительства | 70:06:0101003 |
| 5. | Адрес здания, сооружения, объекта незавершенного строительства | Российская Федерация, Томская область, район Каргасокский, село Каргасок, улица Строительная, дом 22 |
| 5.1. | Сведения о местоположении здания, сооружения, объекта незавершенного строительства (при отсутствии адреса) в структурированном в соответствии с федеральной информационной адресной системой виде | - |
| 5.2. | Дополнительные сведения о местоположении | - |
| 6. | Иные сведения | - |

3. Пояснения к сведениям об объекте недвижимости с кадастровым номером 70:06:0101003:903 :

| | |
|----|---|
| 1. | - |
|----|---|

Описание местоположения зданий, сооружений, объектов незавершенного строительства на земельном участке

**1. Сведения о характерных точках контура объекта недвижимости
с кадастровым номером : 70:06:0101003:904 :**

Система координат МСК 70, зона 2

Зона № 2

| Обозначение характерных точек контура | Содержатся в Едином государственном реестре недвижимости | | | Определены в ходе выполнения комплексных кадастровых работ | | | Метод опреде ления коор динат | Формулы, примененные для расчета средней квадратической погрешности определения координат характерных точек (Mt), м, с подставленными в такие формулы значениями и итоговые (вычисленные) значения Mt, м |
|---|--|---|---------------|---|----------------|---------------|--|--|
| | Координаты, м | | Ради ус, м | Координаты, м | | Ради ус, м | | |
| | X | Y | R | X | Y | R | | |
| 1 | 2 | 3 | 4 | 5 | 6 | 7 | 8 | 9 |
| h2722O | - | - | - | 639607.10 | 2429078.0 3 | - | Метод спутниковых геодезически х измерений (определени й) | 0.1 |
| h2723O | - | - | - | 639615.08 | 2429082.0 5 | - | Метод спутниковых геодезически х измерений (определени й) | 0.1 |
| h2724O | - | - | - | 639611.30 | 2429089.5 5 | - | Метод спутниковых геодезически х измерений (определени й) | 0.1 |
| h2725O | - | - | - | 639603.08 | 2429086.1 3 | - | Метод спутниковых геодезически х измерений (определени й) | 0.1 |
| h2722O | - | - | - | 639607.10 | 2429078.0 3 | - | Метод спутниковых геодезически х измерений (определени й) | 0.1 |

**2. Сведения о характеристиках объекта недвижимости
с кадастровым номером : 70:06:0101003:904 :**

| № п/п | Наименование характеристики | Значение характеристики |
|-------|--|-------------------------|
| 1 | 2 | 3 |
| 1. | Вид объекта недвижимости | здание |
| 2. | Ранее присвоенный государственный учетный номер (инвентарный) здания, сооружения, объекта незавершенного строительства | - |
| 3. | Кадастровый номер земельного участка (земельных участков), в границах которого (которых) расположены здание, сооружение, объект незавершенного строительства | 70:06:0101003:475 |

2. Сведения о характеристиках объекта недвижимости с кадастровым номером : 70:06:0101003:904 :

| № п/п | Наименование характеристики | Значение характеристики |
|-------|---|--|
| 1 | 2 | 3 |
| 4. | Уникальный учетный номер кадастрового квартала, в границах которого расположены здание, сооружение, объект незавершенного строительства | 70:06:0101003 |
| 5. | Адрес здания, сооружения, объекта незавершенного строительства | Российская Федерация, Томская область, район Каргасокский, село Каргасок, улица Строительная, дом 36 |
| 5.1. | Сведения о местоположении здания, сооружения, объекта незавершенного строительства (при отсутствии адреса) в структурированном в соответствии с федеральной информационной адресной системой виде | - |
| 5.2. | Дополнительные сведения о местоположении | - |
| 6. | Иные сведения | - |

3. Пояснения к сведениям об объекте недвижимости с кадастровым номером 70:06:0101003:904 :

| | |
|----|---|
| 1. | - |
| | |

Описание местоположения зданий, сооружений, объектов незавершенного строительства на земельном участке

**1. Сведения о характерных точках контура объекта недвижимости
с кадастровым номером : 70:06:0101003:910 :**

Система координат МСК 70, зона 2

Зона № 2

| Обозначение характерных точек контура | Содержатся в Едином государственном реестре недвижимости | | | Определены в ходе выполнения комплексных кадастровых работ | | | Метод опреде ления коор динат | Формулы, примененные для расчета средней квадратической погрешности определения координат характерных точек (Mt), м, с подставленными в такие формулы значениями и итоговые (вычисленные) значения Mt, м |
|---|--|---|---------------|---|----------------|---------------|--|--|
| | Координаты, м | | Ради ус, м | Координаты, м | | Ради ус, м | | |
| | X | Y | R | X | Y | R | | |
| 1 | 2 | 3 | 4 | 5 | 6 | 7 | 8 | 9 |
| н27260 | - | - | - | 639577.98 | 2429037.7 5 | - | Метод спутниковых геодезически х измерений (определени й) | 0.1 |
| н27270 | - | - | - | 639579.58 | 2429034.1 0 | - | Метод спутниковых геодезически х измерений (определени й) | 0.1 |
| н27280 | - | - | - | 639578.13 | 2429031.9 0 | - | Метод спутниковых геодезически х измерений (определени й) | 0.1 |
| н27290 | - | - | - | 639579.08 | 2429029.3 5 | - | Метод спутниковых геодезически х измерений (определени й) | 0.1 |
| н27300 | - | - | - | 639581.88 | 2429028.5 5 | - | Метод спутниковых геодезически х измерений (определени й) | 0.1 |
| н27310 | - | - | - | 639590.98 | 2429032.2 5 | - | Метод спутниковых геодезически х измерений (определени й) | 0.1 |
| н27320 | - | - | - | 639589.03 | 2429036.9 0 | - | Метод спутниковых геодезически х измерений (определени й) | 0.1 |
| н27330 | - | - | - | 639591.28 | 2429038.0 5 | - | Метод спутниковых геодезически х измерений (определени й) | 0.1 |

| 1. Сведения о характерных точках контура объекта недвижимости с кадастровым номером : 70:06:0101003:910 : | | | | | | | | |
|---|---|---|-----------|--|------------|-----------|--|--|
| Система координат МСК 70, зона 2 | | | | | | | Зона № 2 | |
| Обозначение характерных точек контура | Содержатся в Едином государственном реестре недвижимости | | | Определены в ходе выполнения комплексных кадастровых работ | | | Метод определения координат | Формулы, примененные для расчета средней квадратической погрешности определения координат характерных точек (Mt), м, с подставленными в такие формулы значениями и итоговые (вычисленные) значения Mt, м |
| | Координаты, м | | Радиус, м | Координаты, м | | Радиус, м | | |
| | X | Y | R | X | Y | R | | |
| 1 | 2 | 3 | 4 | 5 | 6 | 7 | 8 | 9 |
| н27340 | - | - | - | 639589.03 | 2429043.00 | - | Метод спутниковых геодезических измерений (определений) | 0.1 |
| н27260 | - | - | - | 639577.98 | 2429037.75 | - | Метод спутниковых геодезических измерений (определений) | 0.1 |
| 2. Сведения о характеристиках объекта недвижимости с кадастровым номером : 70:06:0101003:910 : | | | | | | | | |
| № п/п | Наименование характеристики | | | | | | Значение характеристики | |
| 1 | 2 | | | | | | 3 | |
| 1. | Вид объекта недвижимости | | | | | | здание | |
| 2. | Ранее присвоенный государственный учетный номер (инвентарный) здания, сооружения, объекта незавершенного строительства | | | | | | - | |
| 3. | Кадастровый номер земельного участка (земельных участков), в границах которого (которых) расположены здание, сооружение, объект незавершенного строительства | | | | | | 70:06:0101003:524 | |
| 4. | Уникальный учетный номер кадастрового квартала, в границах которого расположены здание, сооружение, объект незавершенного строительства | | | | | | 70:06:0101003 | |
| 5. | Адрес здания, сооружения, объекта незавершенного строительства | | | | | | Российская Федерация, Томская область, район Каргасокский, село Каргасок, улица Строительная, дом 39 | |
| 5.1. | Сведения о местоположении здания, сооружения, объекта незавершенного строительства (при отсутствии адреса) в структурированном в соответствии с федеральной информационной адресной системой виде | | | | | | - | |
| 5.2. | Дополнительные сведения о местоположении | | | | | | - | |
| 6. | Иные сведения | | | | | | - | |
| 3. Пояснения к сведениям об объекте недвижимости с кадастровым номером 70:06:0101003:910 : | | | | | | | | |
| 1. | - | | | | | | | |

Описание местоположения зданий, сооружений, объектов незавершенного строительства на земельном участке

1. Сведения о характерных точках контура объекта недвижимости с кадастровым номером : 70:06:0101003:913 :

Система координат МСК 70, зона 2

Зона № 2

| Обозначение характерных точек контура | Содержатся в Едином государственном реестре недвижимости | | | Определены в ходе выполнения комплексных кадастровых работ | | | Метод опреде ления коор динат | Формулы, примененные для расчета средней квадратической погрешности определения координат характерных точек (Mt), м, с подставленными в такие формулы значениями и итоговые (вычисленные) значения Mt, м |
|---|--|---|---------------|---|----------------|---------------|--|--|
| | Координаты, м | | Ради ус, м | Координаты, м | | Ради ус, м | | |
| | X | Y | R | X | Y | R | | |
| 1 | 2 | 3 | 4 | 5 | 6 | 7 | 8 | 9 |
| н27350 | - | - | - | 639611.64 | 2428973.3 7 | - | Метод спутниковых геодезически х измерений (определени й) | 0.1 |
| н27360 | - | - | - | 639620.54 | 2428977.4 7 | - | Метод спутниковых геодезически х измерений (определени й) | 0.1 |
| н27370 | - | - | - | 639614.92 | 2428989.6 9 | - | Метод спутниковых геодезически х измерений (определени й) | 0.1 |
| н27380 | - | - | - | 639605.84 | 2428985.4 9 | - | Метод спутниковых геодезически х измерений (определени й) | 0.1 |
| н27350 | - | - | - | 639611.64 | 2428973.3 7 | - | Метод спутниковых геодезически х измерений (определени й) | 0.1 |

2. Сведения о характеристиках объекта недвижимости с кадастровым номером : 70:06:0101003:913 :

| № п/п | Наименование характеристики | Значение характеристики |
|-------|--|-------------------------|
| 1 | 2 | 3 |
| 1. | Вид объекта недвижимости | здание |
| 2. | Ранее присвоенный государственный учетный номер (инвентарный) здания, сооружения, объекта незавершенного строительства | - |
| 3. | Кадастровый номер земельного участка (земельных участков), в границах которого (которых) расположены здание, сооружение, объект незавершенного строительства | 70:06:0101003:559 |

2. Сведения о характеристиках объекта недвижимости с кадастровым номером : 70:06:0101003:913 :

| № п/п | Наименование характеристики | Значение характеристики |
|-------|---|--|
| 1 | 2 | 3 |
| 4. | Уникальный учетный номер кадастрового квартала, в границах которого расположены здание, сооружение, объект незавершенного строительства | 70:06:0101003 |
| 5. | Адрес здания, сооружения, объекта незавершенного строительства | Российская Федерация, Томская область, район Каргасокский, село Каргасок, улица Строительная, дом 43 |
| 5.1. | Сведения о местоположении здания, сооружения, объекта незавершенного строительства (при отсутствии адреса) в структурированном в соответствии с федеральной информационной адресной системой виде | - |
| 5.2. | Дополнительные сведения о местоположении | - |
| 6. | Иные сведения | - |

3. Пояснения к сведениям об объекте недвижимости с кадастровым номером 70:06:0101003:913 :

| | |
|----|---|
| 1. | - |
| | |

Описание местоположения зданий, сооружений, объектов незавершенного строительства на земельном участке

**1. Сведения о характерных точках контура объекта недвижимости
с кадастровым номером : 70:06:0101003:915 :**

Система координат МСК 70, зона 2

Зона № 2

| Обозначение характерных точек контура | Содержатся в Едином государственном реестре недвижимости | | | Определены в ходе выполнения комплексных кадастровых работ | | | Метод опреде ления коор динат | Формулы, примененные для расчета средней квадратической погрешности определения координат характерных точек (Mt), м, с подставленными в такие формулы значениями и итоговые (вычисленные) значения Mt, м |
|---|--|---|---------------|---|----------------|---------------|--|--|
| | Координаты, м | | Ради ус, м | Координаты, м | | Ради ус, м | | |
| | X | Y | R | X | Y | R | | |
| 1 | 2 | 3 | 4 | 5 | 6 | 7 | 8 | 9 |
| н27390 | - | - | - | 639428.40 | 2429351.1 7 | - | Метод спутниковых геодезически х измерений (определени й) | 0.1 |
| н27400 | - | - | - | 639433.70 | 2429340.5 7 | - | Метод спутниковых геодезически х измерений (определени й) | 0.1 |
| н27410 | - | - | - | 639442.66 | 2429345.2 1 | - | Метод спутниковых геодезически х измерений (определени й) | 0.1 |
| н27420 | - | - | - | 639437.74 | 2429355.5 7 | - | Метод спутниковых геодезически х измерений (определени й) | 0.1 |
| н27390 | - | - | - | 639428.40 | 2429351.1 7 | - | Метод спутниковых геодезически х измерений (определени й) | 0.1 |

**2. Сведения о характеристиках объекта недвижимости
с кадастровым номером : 70:06:0101003:915 :**

| № п/п | Наименование характеристики | Значение характеристики |
|-------|--|-------------------------|
| 1 | 2 | 3 |
| 1. | Вид объекта недвижимости | здание |
| 2. | Ранее присвоенный государственный учетный номер (инвентарный) здания, сооружения, объекта незавершенного строительства | - |
| 3. | Кадастровый номер земельного участка (земельных участков), в границах которого (которых) расположены здание, сооружение, объект незавершенного строительства | 70:06:0101003:1575 |

2. Сведения о характеристиках объекта недвижимости с кадастровым номером : 70:06:0101003:915 :

| № п/п | Наименование характеристики | Значение характеристики |
|-------|---|--|
| 1 | 2 | 3 |
| 4. | Уникальный учетный номер кадастрового квартала, в границах которого расположены здание, сооружение, объект незавершенного строительства | 70:06:0101003 |
| 5. | Адрес здания, сооружения, объекта незавершенного строительства | Российская Федерация, Томская область, район Каргасокский, село Каргасок, улица Строительная, дом 19 |
| 5.1. | Сведения о местоположении здания, сооружения, объекта незавершенного строительства (при отсутствии адреса) в структурированном в соответствии с федеральной информационной адресной системой виде | - |
| 5.2. | Дополнительные сведения о местоположении | - |
| 6. | Иные сведения | - |

3. Пояснения к сведениям об объекте недвижимости с кадастровым номером 70:06:0101003:915 :

| | |
|----|---|
| 1. | - |
| | |

Описание местоположения зданий, сооружений, объектов незавершенного строительства на земельном участке

**1. Сведения о характерных точках контура объекта недвижимости
с кадастровым номером : 70:06:0101003:916 :**

Система координат МСК 70, зона 2

Зона № 2

| Обозначение характерных точек контура | Содержатся в Едином государственном реестре недвижимости | | | Определены в ходе выполнения комплексных кадастровых работ | | | Метод опреде ления коор динат | Формулы, примененные для расчета средней квадратической погрешности определения координат характерных точек (Mt), м, с подставленными в такие формулы значениями и итоговые (вычисленные) значения Mt, м |
|---|--|---|---------------|---|----------------|---------------|--|--|
| | Координаты, м | | Ради ус, м | Координаты, м | | Ради ус, м | | |
| | X | Y | R | X | Y | R | | |
| 1 | 2 | 3 | 4 | 5 | 6 | 7 | 8 | 9 |
| h2743O | - | - | - | 639566.78 | 2429065.8 1 | - | Метод спутниковых геодезически х измерений (определени й) | 0.1 |
| h2744O | - | - | - | 639575.73 | 2429070.3 1 | - | Метод спутниковых геодезически х измерений (определени й) | 0.1 |
| h2745O | - | - | - | 639570.13 | 2429081.3 1 | - | Метод спутниковых геодезически х измерений (определени й) | 0.1 |
| h2746O | - | - | - | 639561.28 | 2429076.8 6 | - | Метод спутниковых геодезически х измерений (определени й) | 0.1 |
| h2743O | - | - | - | 639566.78 | 2429065.8 1 | - | Метод спутниковых геодезически х измерений (определени й) | 0.1 |

**2. Сведения о характеристиках объекта недвижимости
с кадастровым номером : 70:06:0101003:916 :**

| № п/п | Наименование характеристики | Значение характеристики |
|-------|--|-------------------------|
| 1 | 2 | 3 |
| 1. | Вид объекта недвижимости | здание |
| 2. | Ранее присвоенный государственный учетный номер (инвентарный) здания, сооружения, объекта незавершенного строительства | - |
| 3. | Кадастровый номер земельного участка (земельных участков), в границах которого (которых) расположены здание, сооружение, объект незавершенного строительства | 70:06:0101003:474 |

2. Сведения о характеристиках объекта недвижимости с кадастровым номером : 70:06:0101003:916 :

| № п/п | Наименование характеристики | Значение характеристики |
|-------|---|--|
| 1 | 2 | 3 |
| 4. | Уникальный учетный номер кадастрового квартала, в границах которого расположены здание, сооружение, объект незавершенного строительства | 70:06:0101003 |
| 5. | Адрес здания, сооружения, объекта незавершенного строительства | Российская Федерация, Томская область, район Каргасокский, село Каргасок, улица Строительная, дом 35 |
| 5.1. | Сведения о местоположении здания, сооружения, объекта незавершенного строительства (при отсутствии адреса) в структурированном в соответствии с федеральной информационной адресной системой виде | - |
| 5.2. | Дополнительные сведения о местоположении | - |
| 6. | Иные сведения | - |

3. Пояснения к сведениям об объекте недвижимости с кадастровым номером 70:06:0101003:916 :

| | |
|----|---|
| 1. | - |
| | |

Описание местоположения зданий, сооружений, объектов незавершенного строительства на земельном участке

**1. Сведения о характерных точках контура объекта недвижимости
с кадастровым номером : 70:06:0101003:917 :**

Система координат МСК 70, зона 2

Зона № 2

| Обозначение характерных точек контура | Содержатся в Едином государственном реестре недвижимости | | | Определены в ходе выполнения комплексных кадастровых работ | | | Метод опреде ления коор динат | Формулы, примененные для расчета средней квадратической погрешности определения координат характерных точек (Mt), м, с подставленными в такие формулы значениями и итоговые (вычисленные) значения Mt, м |
|---|--|---|---------------|---|----------------|---------------|--|--|
| | Координаты, м | | Ради ус, м | Координаты, м | | Ради ус, м | | |
| | X | Y | R | X | Y | R | | |
| 1 | 2 | 3 | 4 | 5 | 6 | 7 | 8 | 9 |
| н27470 | - | - | - | 639507.75 | 2429182.9 7 | - | Метод спутниковых геодезически х измерений (определени й) | 0.1 |
| н27480 | - | - | - | 639514.63 | 2429169.8 1 | - | Метод спутниковых геодезически х измерений (определени й) | 0.1 |
| н27490 | - | - | - | 639518.05 | 2429171.8 5 | - | Метод спутниковых геодезически х измерений (определени й) | 0.1 |
| н27500 | - | - | - | 639518.57 | 2429170.8 1 | - | Метод спутниковых геодезически х измерений (определени й) | 0.1 |
| н27510 | - | - | - | 639520.85 | 2429171.9 3 | - | Метод спутниковых геодезически х измерений (определени й) | 0.1 |
| н27520 | - | - | - | 639520.29 | 2429172.7 9 | - | Метод спутниковых геодезически х измерений (определени й) | 0.1 |
| н27530 | - | - | - | 639524.43 | 2429175.1 7 | - | Метод спутниковых геодезически х измерений (определени й) | 0.1 |
| н27540 | - | - | - | 639518.05 | 2429187.8 3 | - | Метод спутниковых геодезически х измерений (определени й) | 0.1 |

1. Сведения о характерных точках контура объекта недвижимости с кадастровым номером : 70:06:0101003:917 :

Система координат МСК 70, зона 2

Зона № 2

| Обозначение характерных точек контура | Содержатся в Едином государственном реестре недвижимости | | | Определены в ходе выполнения комплексных кадастровых работ | | | Метод определения координат | Формулы, примененные для расчета средней квадратической погрешности определения координат характерных точек (Mt), м, с подставленными в такие формулы значениями и итоговые (вычисленные) значения Mt, м |
|---------------------------------------|--|---|-----------|--|------------|-----------|---|--|
| | Координаты, м | | Радиус, м | Координаты, м | | Радиус, м | | |
| | X | Y | R | X | Y | R | | |
| 1 | 2 | 3 | 4 | 5 | 6 | 7 | 8 | 9 |
| н27470 | - | - | - | 639507.75 | 2429182.97 | - | Метод спутниковых геодезических измерений (определений) | 0.1 |

2. Сведения о характеристиках объекта недвижимости с кадастровым номером : 70:06:0101003:917 :

| № п/п | Наименование характеристики | Значение характеристики |
|-------|---|---|
| 1 | 2 | 3 |
| 1. | Вид объекта недвижимости | здание |
| 2. | Ранее присвоенный государственный учетный номер (инвентарный) здания, сооружения, объекта незавершенного строительства | - |
| 3. | Кадастровый номер земельного участка (земельных участков), в границах которого (которых) расположены здание, сооружение, объект незавершенного строительства | 70:06:0101003:581 |
| 4. | Уникальный учетный номер кадастрового квартала, в границах которого расположены здание, сооружение, объект незавершенного строительства | 70:06:0101003 |
| 5. | Адрес здания, сооружения, объекта незавершенного строительства | Российская Федерация, Томская область, район Каргасокский, село Каргасок, улица Строительная, дом 29а |
| 5.1. | Сведения о местоположении здания, сооружения, объекта незавершенного строительства (при отсутствии адреса) в структурированном в соответствии с федеральной информационной адресной системой виде | - |
| 5.2. | Дополнительные сведения о местоположении | - |
| 6. | Иные сведения | - |

3. Пояснения к сведениям об объекте недвижимости с кадастровым номером 70:06:0101003:917 :

| | |
|----|---|
| 1. | - |
|----|---|

Описание местоположения зданий, сооружений, объектов незавершенного строительства на земельном участке

1. Сведения о характерных точках контура объекта недвижимости с кадастровым номером : 70:06:0101003:918 :

Система координат МСК 70, зона 2

Зона № 2

| Обозначение характерных точек контура | Содержатся в Едином государственном реестре недвижимости | | | Определены в ходе выполнения комплексных кадастровых работ | | | Метод опреде ления коор динат | Формулы, примененные для расчета средней квадратической погрешности определения координат характерных точек (Mt), м, с подставленными в такие формулы значениями и итоговые (вычисленные) значения Mt, м |
|---|--|---|---------------|---|----------------|---------------|--|--|
| | Координаты, м | | Ради ус, м | Координаты, м | | Ради ус, м | | |
| | X | Y | R | X | Y | R | | |
| 1 | 2 | 3 | 4 | 5 | 6 | 7 | 8 | 9 |
| h27550 | - | - | - | 639444.85 | 2429317.6 7 | - | Метод спутниковых геодезически х измерений (определени й) | 0.1 |
| h27560 | - | - | - | 639453.67 | 2429322.0 5 | - | Метод спутниковых геодезически х измерений (определени й) | 0.1 |
| h27570 | - | - | - | 639448.87 | 2429332.5 5 | - | Метод спутниковых геодезически х измерений (определени й) | 0.1 |
| h27580 | - | - | - | 639439.87 | 2429328.4 7 | - | Метод спутниковых геодезически х измерений (определени й) | 0.1 |
| h27550 | - | - | - | 639444.85 | 2429317.6 7 | - | Метод спутниковых геодезически х измерений (определени й) | 0.1 |

2. Сведения о характеристиках объекта недвижимости с кадастровым номером : 70:06:0101003:918 :

| № п/п | Наименование характеристики | Значение характеристики |
|-------|--|-------------------------|
| 1 | 2 | 3 |
| 1. | Вид объекта недвижимости | здание |
| 2. | Ранее присвоенный государственный учетный номер (инвентарный) здания, сооружения, объекта незавершенного строительства | - |
| 3. | Кадастровый номер земельного участка (земельных участков), в границах которого (которых) расположены здание, сооружение, объект незавершенного строительства | 70:06:0101003:448 |

2. Сведения о характеристиках объекта недвижимости с кадастровым номером : 70:06:0101003:918 :

| № п/п | Наименование характеристики | Значение характеристики |
|--------------|---|--|
| 1 | 2 | 3 |
| 4. | Уникальный учетный номер кадастрового квартала, в границах которого расположены здание, сооружение, объект незавершенного строительства | 70:06:0101003 |
| 5. | Адрес здания, сооружения, объекта незавершенного строительства | Российская Федерация, Томская область, район Каргасокский, село Каргасок, улица Строительная, дом 21 |
| 5.1. | Сведения о местоположении здания, сооружения, объекта незавершенного строительства (при отсутствии адреса) в структурированном в соответствии с федеральной информационной адресной системой виде | - |
| 5.2. | Дополнительные сведения о местоположении | - |
| 6. | Иные сведения | - |

3. Пояснения к сведениям об объекте недвижимости с кадастровым номером 70:06:0101003:918 :

| | |
|----|---|
| 1. | - |
|----|---|

**Описание местоположения зданий, сооружений,
объектов незавершенного строительства на земельном участке**

**1. Сведения о характерных точках контура объекта недвижимости
с кадастровым номером : 70:06:0101003:919 :**

Система координат МСК 70, зона 2

Зона № 2

| Обозначение характерных точек контура | Содержатся в Едином государственном реестре недвижимости | | | Определены в ходе выполнения комплексных кадастровых работ | | | Метод опреде ления коор динат | Формулы, примененные для расчета средней квадратической погрешности определения координат характерных точек (Mt), м, с подставленными в такие формулы значениями и итоговые (вычисленные) значения Mt, м |
|---|--|---|---------------|---|----------------|---------------|--|--|
| | Координаты, м | | Ради ус, м | Координаты, м | | Ради ус, м | | |
| | X | Y | R | X | Y | R | | |
| 1 | 2 | 3 | 4 | 5 | 6 | 7 | 8 | 9 |
| н2759О | - | - | - | 639499.57 | 2429291.4 2 | - | Метод спутниковых геодезически х измерений (определени й) | 0.1 |
| н2760О | - | - | - | 639507.05 | 2429295.0 6 | - | Метод спутниковых геодезически х измерений (определени й) | 0.1 |
| н726О | - | - | - | 639502.84 | 2429303.9 2 | - | Метод спутниковых геодезически х измерений (определени й) | 0.1 |
| н2761О | - | - | - | 639499.35 | 2429311.2 6 | - | Метод спутниковых геодезически х измерений (определени й) | 0.1 |
| н734О | - | - | - | 639491.68 | 2429307.4 5 | - | Метод спутниковых геодезически х измерений (определени й) | 0.1 |
| н727О | - | - | - | 639495.06 | 2429300.3 1 | - | Метод спутниковых геодезически х измерений (определени й) | 0.1 |
| н2759О | - | - | - | 639499.57 | 2429291.4 2 | - | Метод спутниковых геодезически х измерений (определени й) | 0.1 |

2. Сведения о характеристиках объекта недвижимости с кадастровым номером : 70:06:0101003:919 :

| № п/п | Наименование характеристики | Значение характеристики |
|-------|---|--|
| 1 | 2 | 3 |
| 1. | Вид объекта недвижимости | здание |
| 2. | Ранее присвоенный государственный учетный номер (инвентарный) здания, сооружения, объекта незавершенного строительства | - |
| 3. | Кадастровый номер земельного участка (земельных участков), в границах которого (которых) расположены здание, сооружение, объект незавершенного строительства | 70:06:0101003:454, 70:06:0101003:455 |
| 4. | Уникальный учетный номер кадастрового квартала, в границах которого расположены здание, сооружение, объект незавершенного строительства | 70:06:0101003 |
| 5. | Адрес здания, сооружения, объекта незавершенного строительства | Российская Федерация, Томская область, район Каргасокский, село Каргасок, улица Строительная, дом 24 |
| 5.1. | Сведения о местоположении здания, сооружения, объекта незавершенного строительства (при отсутствии адреса) в структурированном в соответствии с федеральной информационной адресной системой виде | - |
| 5.2. | Дополнительные сведения о местоположении | - |
| 6. | Иные сведения | - |

3. Пояснения к сведениям об объекте недвижимости с кадастровым номером 70:06:0101003:919 :

| | |
|----|---|
| 1. | - |
|----|---|

Описание местоположения зданий, сооружений, объектов незавершенного строительства на земельном участке

**1. Сведения о характерных точках контура объекта недвижимости
с кадастровым номером : 70:06:0101003:920 :**

Система координат МСК 70, зона 2

Зона № 2

| Обозначение характерных точек контура | Содержатся в Едином государственном реестре недвижимости | | | Определены в ходе выполнения комплексных кадастровых работ | | | Метод опреде ления коор динат | Формулы, примененные для расчета средней квадратической погрешности определения координат характерных точек (Mt), м, с подставленными в такие формулы значениями и итоговые (вычисленные) значения Mt, м |
|---|--|---|---------------|---|----------------|---------------|--|--|
| | Координаты, м | | Ради ус, м | Координаты, м | | Ради ус, м | | |
| | X | Y | R | X | Y | R | | |
| 1 | 2 | 3 | 4 | 5 | 6 | 7 | 8 | 9 |
| н27620 | - | - | - | 639422.15 | 2429360.4 7 | - | Метод спутниковых геодезически х измерений (определени й) | 0.1 |
| н27630 | - | - | - | 639429.85 | 2429364.0 2 | - | Метод спутниковых геодезически х измерений (определени й) | 0.1 |
| н27640 | - | - | - | 639429.05 | 2429365.6 7 | - | Метод спутниковых геодезически х измерений (определени й) | 0.1 |
| н27650 | - | - | - | 639431.95 | 2429367.1 2 | - | Метод спутниковых геодезически х измерений (определени й) | 0.1 |
| н27660 | - | - | - | 639427.00 | 2429377.2 7 | - | Метод спутниковых геодезически х измерений (определени й) | 0.1 |
| н27670 | - | - | - | 639419.20 | 2429374.0 2 | - | Метод спутниковых геодезически х измерений (определени й) | 0.1 |
| н27680 | - | - | - | 639420.50 | 2429371.1 2 | - | Метод спутниковых геодезически х измерений (определени й) | 0.1 |
| н27690 | - | - | - | 639417.80 | 2429369.2 7 | - | Метод спутниковых геодезически х измерений (определени й) | 0.1 |

1. Сведения о характерных точках контура объекта недвижимости с кадастровым номером : 70:06:0101003:920 :

Система координат МСК 70, зона 2

Зона № 2

| Обозначение характерных точек контура | Содержатся в Едином государственном реестре недвижимости | | | Определены в ходе выполнения комплексных кадастровых работ | | | Метод определения координат | Формулы, примененные для расчета средней квадратической погрешности определения координат характерных точек (Mt), м, с подставленными в такие формулы значениями и итоговые (вычисленные) значения Mt, м |
|---------------------------------------|--|---|-----------|--|------------|-----------|---|--|
| | Координаты, м | | Радиус, м | Координаты, м | | Радиус, м | | |
| | X | Y | R | X | Y | R | | |
| 1 | 2 | 3 | 4 | 5 | 6 | 7 | 8 | 9 |
| н27620 | - | - | - | 639422.15 | 2429360.47 | - | Метод спутниковых геодезических измерений (определений) | 0.1 |

2. Сведения о характеристиках объекта недвижимости с кадастровым номером : 70:06:0101003:920 :

| № п/п | Наименование характеристики | Значение характеристики |
|-------|---|--|
| 1 | 2 | 3 |
| 1. | Вид объекта недвижимости | здание |
| 2. | Ранее присвоенный государственный учетный номер (инвентарный) здания, сооружения, объекта незавершенного строительства | - |
| 3. | Кадастровый номер земельного участка (земельных участков), в границах которого (которых) расположены здание, сооружение, объект незавершенного строительства | 70:06:0101003:532 |
| 4. | Уникальный учетный номер кадастрового квартала, в границах которого расположены здание, сооружение, объект незавершенного строительства | 70:06:0101003 |
| 5. | Адрес здания, сооружения, объекта незавершенного строительства | Российская Федерация, Томская область, район Каргасокский, село Каргасок, улица Строительная, дом 17 |
| 5.1. | Сведения о местоположении здания, сооружения, объекта незавершенного строительства (при отсутствии адреса) в структурированном в соответствии с федеральной информационной адресной системой виде | - |
| 5.2. | Дополнительные сведения о местоположении | - |
| 6. | Иные сведения | - |

3. Пояснения к сведениям об объекте недвижимости с кадастровым номером 70:06:0101003:920 :

| | |
|----|---|
| 1. | - |
|----|---|

Описание местоположения зданий, сооружений, объектов незавершенного строительства на земельном участке

**1. Сведения о характерных точках контура объекта недвижимости
с кадастровым номером : 70:06:0101003:921 :**

Система координат МСК 70, зона 2

Зона № 2

| Обозначение характерных точек контура | Содержатся в Едином государственном реестре недвижимости | | | Определены в ходе выполнения комплексных кадастровых работ | | | Метод опреде ления коор динат | Формулы, примененные для расчета средней квадратической погрешности определения координат характерных точек (Mt), м, с подставленными в такие формулы значениями и итоговые (вычисленные) значения Mt, м |
|---|--|---|---------------|---|----------------|---------------|--|--|
| | Координаты, м | | Ради ус, м | Координаты, м | | Ради ус, м | | |
| | X | Y | R | X | Y | R | | |
| 1 | 2 | 3 | 4 | 5 | 6 | 7 | 8 | 9 |
| н723О | - | - | - | 639509.33 | 2429270.7 0 | - | Метод спутниковых геодезически х измерений (определени й) | 0.1 |
| н2770О | - | - | - | 639514.07 | 2429261.3 4 | - | Метод спутниковых геодезически х измерений (определени й) | 0.1 |
| н2771О | - | - | - | 639521.73 | 2429265.1 2 | - | Метод спутниковых геодезически х измерений (определени й) | 0.1 |
| н722О | - | - | - | 639517.10 | 2429274.5 0 | - | Метод спутниковых геодезически х измерений (определени й) | 0.1 |
| н2772О | - | - | - | 639512.21 | 2429284.2 8 | - | Метод спутниковых геодезически х измерений (определени й) | 0.1 |
| н2773О | - | - | - | 639504.59 | 2429280.5 2 | - | Метод спутниковых геодезически х измерений (определени й) | 0.1 |
| н723О | - | - | - | 639509.33 | 2429270.7 0 | - | Метод спутниковых геодезически х измерений (определени й) | 0.1 |

2. Сведения о характеристиках объекта недвижимости с кадастровым номером : 70:06:0101003:921 :

| № п/п | Наименование характеристики | Значение характеристики |
|--------------|---|--|
| 1 | 2 | 3 |
| 1. | Вид объекта недвижимости | здание |
| 2. | Ранее присвоенный государственный учетный номер (инвентарный) здания, сооружения, объекта незавершенного строительства | - |
| 3. | Кадастровый номер земельного участка (земельных участков), в границах которого (которых) расположены здание, сооружение, объект незавершенного строительства | 70:06:0101003:1831, 70:06:0101003:2154 |
| 4. | Уникальный учетный номер кадастрового квартала, в границах которого расположены здание, сооружение, объект незавершенного строительства | 70:06:0101003 |
| 5. | Адрес здания, сооружения, объекта незавершенного строительства | Российская Федерация, Томская область, район Каргасокский, село Каргасок, улица Строительная, дом 26 |
| 5.1. | Сведения о местоположении здания, сооружения, объекта незавершенного строительства (при отсутствии адреса) в структурированном в соответствии с федеральной информационной адресной системой виде | - |
| 5.2. | Дополнительные сведения о местоположении | - |
| 6. | Иные сведения | - |

3. Пояснения к сведениям об объекте недвижимости с кадастровым номером 70:06:0101003:921 :

| | |
|----|---|
| 1. | - |
| | |

**Описание местоположения зданий, сооружений,
объектов незавершенного строительства на земельном участке**

**1. Сведения о характерных точках контура объекта недвижимости
с кадастровым номером : 70:06:0101003:922 :**

Система координат МСК 70, зона 2

Зона № 2

| Обозначение характерных точек контура | Содержатся в Едином государственном реестре недвижимости | | | Определены в ходе выполнения комплексных кадастровых работ | | | Метод опреде ления коор динат | Формулы, примененные для расчета средней квадратической погрешности определения координат характерных точек (Mt), м, с подставленными в такие формулы значениями и итоговые (вычисленные) значения Mt, м |
|---|--|---|---------------|---|----------------|---------------|--|--|
| | Координаты, м | | Ради ус, м | Координаты, м | | Ради ус, м | | |
| | X | Y | R | X | Y | R | | |
| 1 | 2 | 3 | 4 | 5 | 6 | 7 | 8 | 9 |
| н2774О | - | - | - | 639525.68 | 2429153.1 9 | - | Метод спутниковых геодезически х измерений (определени й) | 0.1 |
| н2533О | - | - | - | 639529.08 | 2429145.5 2 | - | Метод спутниковых геодезически х измерений (определени й) | 0.1 |
| н2775О | - | - | - | 639532.28 | 2429138.8 4 | - | Метод спутниковых геодезически х измерений (определени й) | 0.1 |
| н2776О | - | - | - | 639540.18 | 2429142.6 4 | - | Метод спутниковых геодезически х измерений (определени й) | 0.1 |
| н2534О | - | - | - | 639536.59 | 2429150.2 4 | - | Метод спутниковых геодезически х измерений (определени й) | 0.1 |
| н2777О | - | - | - | 639533.51 | 2429156.3 7 | - | Метод спутниковых геодезически х измерений (определени й) | 0.1 |
| н2774О | - | - | - | 639525.68 | 2429153.1 9 | - | Метод спутниковых геодезически х измерений (определени й) | 0.1 |

2. Сведения о характеристиках объекта недвижимости с кадастровым номером : 70:06:0101003:922 :

| № п/п | Наименование характеристики | Значение характеристики |
|-------|---|--|
| 1 | 2 | 3 |
| 1. | Вид объекта недвижимости | здание |
| 2. | Ранее присвоенный государственный учетный номер (инвентарный) здания, сооружения, объекта незавершенного строительства | - |
| 3. | Кадастровый номер земельного участка (земельных участков), в границах которого (которых) расположены здание, сооружение, объект незавершенного строительства | 70:06:0101003:463, 70:06:0101003:464 |
| 4. | Уникальный учетный номер кадастрового квартала, в границах которого расположены здание, сооружение, объект незавершенного строительства | 70:06:0101003 |
| 5. | Адрес здания, сооружения, объекта незавершенного строительства | Российская Федерация, Томская область, район Каргасокский, село Каргасок, улица Строительная, дом 29 |
| 5.1. | Сведения о местоположении здания, сооружения, объекта незавершенного строительства (при отсутствии адреса) в структурированном в соответствии с федеральной информационной адресной системой виде | - |
| 5.2. | Дополнительные сведения о местоположении | - |
| 6. | Иные сведения | - |

3. Пояснения к сведениям об объекте недвижимости с кадастровым номером 70:06:0101003:922 :

| | | |
|----|---|--|
| 1. | - | |
| | | |

Описание местоположения зданий, сооружений, объектов незавершенного строительства на земельном участке

**1. Сведения о характерных точках контура объекта недвижимости
с кадастровым номером : 70:06:0101003:956 :**

Система координат МСК 70, зона 2

Зона № 2

| Обозначение характерных точек контура | Содержатся в Едином государственном реестре недвижимости | | | Определены в ходе выполнения комплексных кадастровых работ | | | Метод опреде ления коор динат | Формулы, примененные для расчета средней квадратической погрешности определения координат характерных точек (Mt), м, с подставленными в такие формулы значениями и итоговые (вычисленные) значения Mt, м |
|---|--|---|---------------|---|----------------|---------------|--|--|
| | Координаты, м | | Ради ус, м | Координаты, м | | Ради ус, м | | |
| | X | Y | R | X | Y | R | | |
| 1 | 2 | 3 | 4 | 5 | 6 | 7 | 8 | 9 |
| h2778O | - | - | - | 639326.36 | 2429570.9 6 | - | Метод спутниковых геодезически х измерений (определени й) | 0.1 |
| h2779O | - | - | - | 639335.86 | 2429575.4 6 | - | Метод спутниковых геодезически х измерений (определени й) | 0.1 |
| h2780O | - | - | - | 639322.36 | 2429604.5 6 | - | Метод спутниковых геодезически х измерений (определени й) | 0.1 |
| h2781O | - | - | - | 639312.91 | 2429600.1 6 | - | Метод спутниковых геодезически х измерений (определени й) | 0.1 |
| h2778O | - | - | - | 639326.36 | 2429570.9 6 | - | Метод спутниковых геодезически х измерений (определени й) | 0.1 |

**2. Сведения о характеристиках объекта недвижимости
с кадастровым номером : 70:06:0101003:956 :**

| № п/п | Наименование характеристики | Значение характеристики |
|-------|--|-------------------------|
| 1 | 2 | 3 |
| 1. | Вид объекта недвижимости | здание |
| 2. | Ранее присвоенный государственный учетный номер (инвентарный) здания, сооружения, объекта незавершенного строительства | - |
| 3. | Кадастровый номер земельного участка (земельных участков), в границах которого (которых) расположены здание, сооружение, объект незавершенного строительства | - |

2. Сведения о характеристиках объекта недвижимости с кадастровым номером : 70:06:0101003:956 :

| № п/п | Наименование характеристики | Значение характеристики |
|-------|---|---|
| 1 | 2 | 3 |
| 4. | Уникальный учетный номер кадастрового квартала, в границах которого расположены здание, сооружение, объект незавершенного строительства | 70:06:0101003 |
| 5. | Адрес здания, сооружения, объекта незавершенного строительства | Российская Федерация, Томская область, район Каргасокский, село Каргасок, улица Строительная, дом 3 |
| 5.1. | Сведения о местоположении здания, сооружения, объекта незавершенного строительства (при отсутствии адреса) в структурированном в соответствии с федеральной информационной адресной системой виде | - |
| 5.2. | Дополнительные сведения о местоположении | - |
| 6. | Иные сведения | - |

3. Пояснения к сведениям об объекте недвижимости с кадастровым номером 70:06:0101003:956 :

| | |
|----|---|
| 1. | - |
| | |

**Описание местоположения зданий, сооружений,
объектов незавершенного строительства на земельном участке**

**1. Сведения о характерных точках контура объекта недвижимости
с кадастровым номером : 70:06:0101003:846 :**

Система координат МСК 70, зона 2

Зона № 2

| Обозначение характерных точек контура | Содержатся в Едином государственном реестре недвижимости | | | Определены в ходе выполнения комплексных кадастровых работ | | | Метод опреде ления коор динат | Формулы, примененные для расчета средней квадратической погрешности определения координат характерных точек (Mt), м, с подставленными в такие формулы значениями и итоговые (вычисленные) значения Mt, м |
|---|--|----------|---------------|---|----------------|---------------|--|--|
| | Координаты, м | | Ради ус, м | Координаты, м | | Ради ус, м | | |
| | X | Y | R | X | Y | R | | |
| 1 | 2 | 3 | 4 | 5 | 6 | 7 | 8 | 9 |
| h27820 | - | - | - | 640367.20 | 2428217.6 6 | - | Метод спутниковых геодезически х измерений (определени й) | 0.1 |
| h27830 | - | - | - | 640376.70 | 2428203.0 6 | - | Метод спутниковых геодезически х измерений (определени й) | 0.1 |
| h27840 | - | - | - | 640385.15 | 2428208.4 1 | - | Метод спутниковых геодезически х измерений (определени й) | 0.1 |
| h27850 | - | - | - | 640375.55 | 2428223.2 6 | - | Метод спутниковых геодезически х измерений (определени й) | 0.1 |
| h27820 | - | - | - | 640367.20 | 2428217.6 6 | - | Метод спутниковых геодезически х измерений (определени й) | 0.1 |

**2. Сведения о характеристиках объекта недвижимости
с кадастровым номером : 70:06:0101003:846 :**

| № п/п | Наименование характеристики | Значение характеристики |
|----------|--|-------------------------|
| 1 | 2 | 3 |
| 1. | Вид объекта недвижимости | здание |
| 2. | Ранее присвоенный государственный учетный номер (инвентарный) здания, сооружения, объекта незавершенного строительства | - |
| 3. | Кадастровый номер земельного участка (земельных участков), в границах которого (которых) расположены здание, сооружение, объект незавершенного строительства | 70:06:0101003:652 |

2. Сведения о характеристиках объекта недвижимости с кадастровым номером : 70:06:0101003:846 :

| № п/п | Наименование характеристики | Значение характеристики |
|-------|---|---|
| 1 | 2 | 3 |
| 4. | Уникальный учетный номер кадастрового квартала, в границах которого расположены здание, сооружение, объект незавершенного строительства | 70:06:0101003 |
| 5. | Адрес здания, сооружения, объекта незавершенного строительства | Российская Федерация, Томская область, район Каргасокский, село Каргасок, переулок Западный, дом 24 |
| 5.1. | Сведения о местоположении здания, сооружения, объекта незавершенного строительства (при отсутствии адреса) в структурированном в соответствии с федеральной информационной адресной системой виде | - |
| 5.2. | Дополнительные сведения о местоположении | - |
| 6. | Иные сведения | - |

3. Пояснения к сведениям об объекте недвижимости с кадастровым номером 70:06:0101003:846 :

| | |
|----|---|
| 1. | - |
| | |

**Описание местоположения зданий, сооружений,
объектов незавершенного строительства на земельном участке**

**1. Сведения о характерных точках контура объекта недвижимости
с кадастровым номером : 70:06:0101003:1019 :**

Система координат МСК 70, зона 2

Зона № 2

| Обозначение характерных точек контура | Содержатся в Едином государственном реестре недвижимости | | | Определены в ходе выполнения комплексных кадастровых работ | | | Метод опреде ления коор динат | Формулы, примененные для расчета средней квадратической погрешности определения координат характерных точек (Mt), м, с подставленными в такие формулы значениями и итоговые (вычисленные) значения Mt, м |
|---|--|---|---------------|---|----------------|---------------|--|--|
| | Координаты, м | | Ради ус, м | Координаты, м | | Ради ус, м | | |
| | X | Y | R | X | Y | R | | |
| 1 | 2 | 3 | 4 | 5 | 6 | 7 | 8 | 9 |
| н27900 | - | - | - | 639609.79 | 2428683.1 6 | - | Метод спутниковых геодезически х измерений (определени й) | 0.1 |
| н27910 | - | - | - | 639610.49 | 2428682.9 6 | - | Метод спутниковых геодезически х измерений (определени й) | 0.1 |
| н27920 | - | - | - | 639609.94 | 2428680.3 1 | - | Метод спутниковых геодезически х измерений (определени й) | 0.1 |
| н27930 | - | - | - | 639614.84 | 2428679.3 6 | - | Метод спутниковых геодезически х измерений (определени й) | 0.1 |
| н27940 | - | - | - | 639614.59 | 2428678.5 1 | - | Метод спутниковых геодезически х измерений (определени й) | 0.1 |
| н27950 | - | - | - | 639616.69 | 2428677.8 6 | - | Метод спутниковых геодезически х измерений (определени й) | 0.1 |
| н27960 | - | - | - | 639616.79 | 2428679.0 1 | - | Метод спутниковых геодезически х измерений (определени й) | 0.1 |
| н27970 | - | - | - | 639621.29 | 2428678.4 6 | - | Метод спутниковых геодезически х измерений (определени й) | 0.1 |

| 1. Сведения о характерных точках контура объекта недвижимости с кадастровым номером : 70:06:0101003:1019 : | | | | | | | | |
|---|---|---|-----------|--|------------|-----------|--|--|
| Система координат МСК 70, зона 2 | | | | | | | Зона № 2 | |
| Обозначение характерных точек контура | Содержатся в Едином государственном реестре недвижимости | | | Определены в ходе выполнения комплексных кадастровых работ | | | Метод определения координат | Формулы, примененные для расчета средней квадратической погрешности определения координат характерных точек (Mt), м, с подставленными в такие формулы значениями и итоговые (вычисленные) значения Mt, м |
| | Координаты, м | | Радиус, м | Координаты, м | | Радиус, м | | |
| | X | Y | R | X | Y | R | | |
| 1 | 2 | 3 | 4 | 5 | 6 | 7 | 8 | 9 |
| н27980 | - | - | - | 639623.74 | 2428693.26 | - | Метод спутниковых геодезических измерений (определений) | 0.1 |
| н27990 | - | - | - | 639611.84 | 2428694.86 | - | Метод спутниковых геодезических измерений (определений) | 0.1 |
| н27900 | - | - | - | 639609.79 | 2428683.16 | - | Метод спутниковых геодезических измерений (определений) | 0.1 |
| 2. Сведения о характеристиках объекта недвижимости с кадастровым номером : 70:06:0101003:1019 : | | | | | | | | |
| № п/п | Наименование характеристики | | | | | | Значение характеристики | |
| 1 | 2 | | | | | | 3 | |
| 1. | Вид объекта недвижимости | | | | | | здание | |
| 2. | Ранее присвоенный государственный учетный номер (инвентарный) здания, сооружения, объекта незавершенного строительства | | | | | | - | |
| 3. | Кадастровый номер земельного участка (земельных участков), в границах которого (которых) расположены здание, сооружение, объект незавершенного строительства | | | | | | 70:06:0101003:505 | |
| 4. | Уникальный учетный номер кадастрового квартала, в границах которого расположены здание, сооружение, объект незавершенного строительства | | | | | | 70:06:0101003 | |
| 5. | Адрес здания, сооружения, объекта незавершенного строительства | | | | | | Российская Федерация, Томская область, район Каргасокский, село Каргасок, улица Дорожников, дом 18 | |
| 5.1. | Сведения о местоположении здания, сооружения, объекта незавершенного строительства (при отсутствии адреса) в структурированном в соответствии с федеральной информационной адресной системой виде | | | | | | - | |
| 5.2. | Дополнительные сведения о местоположении | | | | | | - | |
| 6. | Иные сведения | | | | | | - | |
| 3. Пояснения к сведениям об объекте недвижимости с кадастровым номером 70:06:0101003:1019 : | | | | | | | | |
| 1. | - | | | | | | | |

Описание местоположения зданий, сооружений, объектов незавершенного строительства на земельном участке

**1. Сведения о характерных точках контура объекта недвижимости
с кадастровым номером : 70:06:0101003:1093 :**

Система координат МСК 70, зона 2

Зона № 2

| Обозначение характерных точек контура | Содержатся в Едином государственном реестре недвижимости | | | Определены в ходе выполнения комплексных кадастровых работ | | | Метод опреде ления коор динат | Формулы, примененные для расчета средней квадратической погрешности определения координат характерных точек (Mt), м, с подставленными в такие формулы значениями и итоговые (вычисленные) значения Mt, м |
|---|--|---|---------------|---|----------------|---------------|--|--|
| | Координаты, м | | Ради ус, м | Координаты, м | | Ради ус, м | | |
| | X | Y | R | X | Y | R | | |
| 1 | 2 | 3 | 4 | 5 | 6 | 7 | 8 | 9 |
| н2800О | - | - | - | 639735.61 | 2428659.2 5 | - | Метод спутниковых геодезически х измерений (определени й) | 0.1 |
| н2801О | - | - | - | 639744.46 | 2428656.7 8 | - | Метод спутниковых геодезически х измерений (определени й) | 0.1 |
| н2802О | - | - | - | 639751.91 | 2428655.0 0 | - | Метод спутниковых геодезически х измерений (определени й) | 0.1 |
| н2803О | - | - | - | 639754.36 | 2428663.9 0 | - | Метод спутниковых геодезически х измерений (определени й) | 0.1 |
| н2804О | - | - | - | 639746.66 | 2428666.0 4 | - | Метод спутниковых геодезически х измерений (определени й) | 0.1 |
| н2805О | - | - | - | 639737.68 | 2428668.4 5 | - | Метод спутниковых геодезически х измерений (определени й) | 0.1 |
| н2800О | - | - | - | 639735.61 | 2428659.2 5 | - | Метод спутниковых геодезически х измерений (определени й) | 0.1 |

2. Сведения о характеристиках объекта недвижимости с кадастровым номером : 70:06:0101003:1093 :

| № п/п | Наименование характеристики | Значение характеристики |
|--------------|---|--|
| 1 | 2 | 3 |
| 1. | Вид объекта недвижимости | здание |
| 2. | Ранее присвоенный государственный учетный номер (инвентарный) здания, сооружения, объекта незавершенного строительства | - |
| 3. | Кадастровый номер земельного участка (земельных участков), в границах которого (которых) расположены здание, сооружение, объект незавершенного строительства | 70:06:0101003:1833, 70:06:0101003:1834 |
| 4. | Уникальный учетный номер кадастрового квартала, в границах которого расположены здание, сооружение, объект незавершенного строительства | 70:06:0101003 |
| 5. | Адрес здания, сооружения, объекта незавершенного строительства | Российская Федерация, Томская область, район Каргасокский, село Каргасок, улица Дорожников, дом 10 |
| 5.1. | Сведения о местоположении здания, сооружения, объекта незавершенного строительства (при отсутствии адреса) в структурированном в соответствии с федеральной информационной адресной системой виде | - |
| 5.2. | Дополнительные сведения о местоположении | - |
| 6. | Иные сведения | - |

3. Пояснения к сведениям об объекте недвижимости с кадастровым номером 70:06:0101003:1093 :

| | |
|----|---|
| 1. | - |
|----|---|

Описание местоположения зданий, сооружений, объектов незавершенного строительства на земельном участке

**1. Сведения о характерных точках контура объекта недвижимости
с кадастровым номером : 70:06:0101003:784 :**

Система координат МСК 70, зона 2

Зона № 2

| Обозначение характерных точек контура | Содержатся в Едином государственном реестре недвижимости | | | Определены в ходе выполнения комплексных кадастровых работ | | | Метод опреде ления коор динат | Формулы, примененные для расчета средней квадратической погрешности определения координат характерных точек (Mt), м, с подставленными в такие формулы значениями и итоговые (вычисленные) значения Mt, м |
|---|--|---|---------------|---|----------------|---------------|--|--|
| | Координаты, м | | Ради ус, м | Координаты, м | | Ради ус, м | | |
| | X | Y | R | X | Y | R | | |
| 1 | 2 | 3 | 4 | 5 | 6 | 7 | 8 | 9 |
| н28090 | - | - | - | 639477.03 | 2429178.1 8 | - | Метод спутниковых геодезически х измерений (определени й) | 0.1 |
| н28100 | - | - | - | 639482.13 | 2429166.7 8 | - | Метод спутниковых геодезически х измерений (определени й) | 0.1 |
| н28110 | - | - | - | 639489.53 | 2429170.1 6 | - | Метод спутниковых геодезически х измерений (определени й) | 0.1 |
| н28120 | - | - | - | 639492.85 | 2429172.0 6 | - | Метод спутниковых геодезически х измерений (определени й) | 0.1 |
| н28130 | - | - | - | 639491.43 | 2429174.8 4 | - | Метод спутниковых геодезически х измерений (определени й) | 0.1 |
| н28140 | - | - | - | 639489.97 | 2429174.1 6 | - | Метод спутниковых геодезически х измерений (определени й) | 0.1 |
| н28150 | - | - | - | 639486.93 | 2429180.3 4 | - | Метод спутниковых геодезически х измерений (определени й) | 0.1 |
| н28160 | - | - | - | 639484.67 | 2429179.0 8 | - | Метод спутниковых геодезически х измерений (определени й) | 0.1 |

1. Сведения о характерных точках контура объекта недвижимости с кадастровым номером : 70:06:0101003:784 :

Система координат МСК 70, зона 2

Зона № 2

| Обозначение характерных точек контура | Содержатся в Едином государственном реестре недвижимости | | | Определены в ходе выполнения комплексных кадастровых работ | | | Метод определения координат | Формулы, примененные для расчета средней квадратической погрешности определения координат характерных точек (Mt), м, с подставленными в такие формулы значениями и итоговые (вычисленные) значения Mt, м |
|---------------------------------------|--|---|-----------|--|------------|-----------|---|--|
| | Координаты, м | | Радиус, м | Координаты, м | | Радиус, м | | |
| | X | Y | R | X | Y | R | | |
| 1 | 2 | 3 | 4 | 5 | 6 | 7 | 8 | 9 |
| н28170 | - | - | - | 639483.59 | 2429181.08 | - | Метод спутниковых геодезических измерений (определений) | 0.1 |
| н28090 | - | - | - | 639477.03 | 2429178.18 | - | Метод спутниковых геодезических измерений (определений) | 0.1 |

2. Сведения о характеристиках объекта недвижимости с кадастровым номером : 70:06:0101003:784 :

| № п/п | Наименование характеристики | Значение характеристики |
|-------|---|--|
| 1 | 2 | 3 |
| 1. | Вид объекта недвижимости | здание |
| 2. | Ранее присвоенный государственный учетный номер (инвентарный) здания, сооружения, объекта незавершенного строительства | - |
| 3. | Кадастровый номер земельного участка (земельных участков), в границах которого (которых) расположены здание, сооружение, объект незавершенного строительства | 70:06:0101003:605 |
| 4. | Уникальный учетный номер кадастрового квартала, в границах которого расположены здание, сооружение, объект незавершенного строительства | 70:06:0101003 |
| 5. | Адрес здания, сооружения, объекта незавершенного строительства | Российская Федерация, Томская область, район Каргасокский, село Каргасок, переулок Беляева, дом 18 |
| 5.1. | Сведения о местоположении здания, сооружения, объекта незавершенного строительства (при отсутствии адреса) в структурированном в соответствии с федеральной информационной адресной системой виде | - |
| 5.2. | Дополнительные сведения о местоположении | - |
| 6. | Иные сведения | - |

3. Пояснения к сведениям об объекте недвижимости с кадастровым номером 70:06:0101003:784 :

| | |
|----|---|
| 1. | - |
|----|---|

Описание местоположения зданий, сооружений, объектов незавершенного строительства на земельном участке

1. Сведения о характерных точках контура объекта недвижимости с кадастровым номером : 70:06:0101003:1124 :

Система координат МСК 70, зона 2

Зона № 2

| Обозначение характерных точек контура | Содержатся в Едином государственном реестре недвижимости | | | Определены в ходе выполнения комплексных кадастровых работ | | | Метод опреде ления коор динат | Формулы, примененные для расчета средней квадратической погрешности определения координат характерных точек (Mt), м, с подставленными в такие формулы значениями и итоговые (вычисленные) значения Mt, м |
|---|--|---|---------------|---|----------------|---------------|--|--|
| | Координаты, м | | Ради ус, м | Координаты, м | | Ради ус, м | | |
| | X | Y | R | X | Y | R | | |
| 1 | 2 | 3 | 4 | 5 | 6 | 7 | 8 | 9 |
| h28180 | - | - | - | 639400.78 | 2429942.3 2 | - | Метод спутниковых геодезически х измерений (определени й) | 0.1 |
| h28190 | - | - | - | 639404.62 | 2429932.4 4 | - | Метод спутниковых геодезически х измерений (определени й) | 0.1 |
| h28200 | - | - | - | 639411.54 | 2429935.0 8 | - | Метод спутниковых геодезически х измерений (определени й) | 0.1 |
| h28210 | - | - | - | 639407.84 | 2429944.6 0 | - | Метод спутниковых геодезически х измерений (определени й) | 0.1 |
| h28180 | - | - | - | 639400.78 | 2429942.3 2 | - | Метод спутниковых геодезически х измерений (определени й) | 0.1 |

2. Сведения о характеристиках объекта недвижимости с кадастровым номером : 70:06:0101003:1124 :

| № п/п | Наименование характеристики | Значение характеристики |
|-------|--|-------------------------|
| 1 | 2 | 3 |
| 1. | Вид объекта недвижимости | здание |
| 2. | Ранее присвоенный государственный учетный номер (инвентарный) здания, сооружения, объекта незавершенного строительства | - |
| 3. | Кадастровый номер земельного участка (земельных участков), в границах которого (которых) расположены здание, сооружение, объект незавершенного строительства | 70:06:0101003:509 |

2. Сведения о характеристиках объекта недвижимости с кадастровым номером : 70:06:0101003:1124 :

| № п/п | Наименование характеристики | Значение характеристики |
|-------|---|--|
| 1 | 2 | 3 |
| 4. | Уникальный учетный номер кадастрового квартала, в границах которого расположены здание, сооружение, объект незавершенного строительства | 70:06:0101003 |
| 5. | Адрес здания, сооружения, объекта незавершенного строительства | Российская Федерация, Томская область, район Каргасокский, село Каргасок, дом 30 |
| 5.1. | Сведения о местоположении здания, сооружения, объекта незавершенного строительства (при отсутствии адреса) в структурированном в соответствии с федеральной информационной адресной системой виде | - |
| 5.2. | Дополнительные сведения о местоположении | - |
| 6. | Иные сведения | - |

3. Пояснения к сведениям об объекте недвижимости с кадастровым номером 70:06:0101003:1124 :

| | |
|----|---|
| 1. | - |
|----|---|

**Описание местоположения зданий, сооружений,
объектов незавершенного строительства на земельном участке**

**1. Сведения о характерных точках контура объекта недвижимости
с кадастровым номером : 70:06:0101003:1799 :**

Система координат МСК 70, зона 2

Зона № 2

| Обозначение характерных точек контура | Содержатся в Едином государственном реестре недвижимости | | | Определены в ходе выполнения комплексных кадастровых работ | | | Метод опреде ления коор динат | Формулы, примененные для расчета средней квадратической погрешности определения координат характерных точек (Mt), м, с подставленными в такие формулы значениями и итоговые (вычисленные) значения Mt, м |
|---|--|---|---------------|---|----------------|---------------|--|--|
| | Координаты, м | | Ради ус, м | Координаты, м | | Ради ус, м | | |
| | X | Y | R | X | Y | R | | |
| 1 | 2 | 3 | 4 | 5 | 6 | 7 | 8 | 9 |
| н28230 | - | - | - | 639745.30 | 2429677.9 4 | - | Метод спутниковых геодезически х измерений (определени й) | 0.1 |
| н28240 | - | - | - | 639755.95 | 2429682.2 9 | - | Метод спутниковых геодезически х измерений (определени й) | 0.1 |
| н28250 | - | - | - | 639754.85 | 2429685.8 9 | - | Метод спутниковых геодезически х измерений (определени й) | 0.1 |
| н28260 | - | - | - | 639759.65 | 2429688.0 4 | - | Метод спутниковых геодезически х измерений (определени й) | 0.1 |
| н28270 | - | - | - | 639757.00 | 2429694.9 9 | - | Метод спутниковых геодезически х измерений (определени й) | 0.1 |
| н28280 | - | - | - | 639740.55 | 2429688.8 4 | - | Метод спутниковых геодезически х измерений (определени й) | 0.1 |
| н28230 | - | - | - | 639745.30 | 2429677.9 4 | - | Метод спутниковых геодезически х измерений (определени й) | 0.1 |

2. Сведения о характеристиках объекта недвижимости с кадастровым номером : 70:06:0101003:1799 :

| № п/п | Наименование характеристики | Значение характеристики |
|--------------|---|--|
| 1 | 2 | 3 |
| 1. | Вид объекта недвижимости | здание |
| 2. | Ранее присвоенный государственный учетный номер (инвентарный) здания, сооружения, объекта незавершенного строительства | - |
| 3. | Кадастровый номер земельного участка (земельных участков), в границах которого (которых) расположены здание, сооружение, объект незавершенного строительства | 70:06:0101003:125 |
| 4. | Уникальный учетный номер кадастрового квартала, в границах которого расположены здание, сооружение, объект незавершенного строительства | 70:06:0101003 |
| 5. | Адрес здания, сооружения, объекта незавершенного строительства | Российская Федерация, Томская область, район Каргасокский, село Каргасок, улица М.Горького, дом 53 |
| 5.1. | Сведения о местоположении здания, сооружения, объекта незавершенного строительства (при отсутствии адреса) в структурированном в соответствии с федеральной информационной адресной системой виде | - |
| 5.2. | Дополнительные сведения о местоположении | - |
| 6. | Иные сведения | - |

3. Пояснения к сведениям об объекте недвижимости с кадастровым номером 70:06:0101003:1799 :

| | |
|----|---|
| 1. | - |
| | |

Описание местоположения зданий, сооружений, объектов незавершенного строительства на земельном участке

**1. Сведения о характерных точках контура объекта недвижимости
с кадастровым номером : 70:06:0101003:886 :**

Система координат МСК 70, зона 2

Зона № 2

| Обозначение характерных точек контура | Содержатся в Едином государственном реестре недвижимости | | | Определены в ходе выполнения комплексных кадастровых работ | | | Метод опреде ления коор динат | Формулы, примененные для расчета средней квадратической погрешности определения координат характерных точек (Mt), м, с подставленными в такие формулы значениями и итоговые (вычисленные) значения Mt, м |
|---|--|---|---------------|---|----------------|---------------|--|--|
| | Координаты, м | | Ради ус, м | Координаты, м | | Ради ус, м | | |
| | X | Y | R | X | Y | R | | |
| 1 | 2 | 3 | 4 | 5 | 6 | 7 | 8 | 9 |
| н28290 | - | - | - | 639356.75 | 2429691.8 7 | - | Метод спутниковых геодезически х измерений (определени й) | 0.1 |
| н28300 | - | - | - | 639364.37 | 2429694.9 5 | - | Метод спутниковых геодезически х измерений (определени й) | 0.1 |
| н28310 | - | - | - | 639362.11 | 2429700.4 9 | - | Метод спутниковых геодезически х измерений (определени й) | 0.1 |
| н28320 | - | - | - | 639354.39 | 2429697.2 7 | - | Метод спутниковых геодезически х измерений (определени й) | 0.1 |
| н28290 | - | - | - | 639356.75 | 2429691.8 7 | - | Метод спутниковых геодезически х измерений (определени й) | 0.1 |

**2. Сведения о характеристиках объекта недвижимости
с кадастровым номером : 70:06:0101003:886 :**

| № п/п | Наименование характеристики | Значение характеристики |
|-------|--|-------------------------|
| 1 | 2 | 3 |
| 1. | Вид объекта недвижимости | здание |
| 2. | Ранее присвоенный государственный учетный номер (инвентарный) здания, сооружения, объекта незавершенного строительства | - |
| 3. | Кадастровый номер земельного участка (земельных участков), в границах которого (которых) расположены здание, сооружение, объект незавершенного строительства | 70:06:0101003:181 |

2. Сведения о характеристиках объекта недвижимости с кадастровым номером : 70:06:0101003:886 :

| № п/п | Наименование характеристики | Значение характеристики |
|-------|---|--|
| 1 | 2 | 3 |
| 4. | Уникальный учетный номер кадастрового квартала, в границах которого расположены здание, сооружение, объект незавершенного строительства | 70:06:0101003 |
| 5. | Адрес здания, сооружения, объекта незавершенного строительства | Российская Федерация, Томская область, район Каргасокский, село Каргасок, дом 33 |
| 5.1. | Сведения о местоположении здания, сооружения, объекта незавершенного строительства (при отсутствии адреса) в структурированном в соответствии с федеральной информационной адресной системой виде | - |
| 5.2. | Дополнительные сведения о местоположении | - |
| 6. | Иные сведения | - |

3. Пояснения к сведениям об объекте недвижимости с кадастровым номером 70:06:0101003:886 :

| | |
|----|---|
| 1. | - |
| | |

Сведения о зданиях, сооружениях, объектах незавершенного строительства, необходимые для исправления реестровых ошибок в сведениях об описании их местоположения

1. Сведения о характерных точках контура

здание

вид объекта недвижимости (здание, сооружение, объект незавершенного строительства)

с кадастровым номером **70:06:0101003:1628** :

Система координат МСК 70, зона 2

Зона № 2

| Обозначение характерных точек контура | Содержатся в Едином государственном реестре недвижимости | | | Определены в ходе выполнения комплексных кадастровых работ | | | Метод определения координат | Формулы, примененные для расчета средней квадратической погрешности определения координат характерных точек (Mt), м, с подставленными в такие формулы значениями и итоговые (вычисленные) значения Mt, м |
|---------------------------------------|--|------------|-----------|--|------------|-----------|---|--|
| | Координаты, м | | Радиус, м | Координаты, м | | Радиус, м | | |
| | X | Y | R | X | Y | R | | |
| 1 | 2 | 3 | 4 | 5 | 6 | 7 | 8 | 9 |
| 1 | 639990.36 | 2429098.71 | - | 639984.79 | 2429092.92 | - | Метод спутниковых геодезических измерений (определений) | 0.1 |
| 2 | 639986.72 | 2429108.99 | - | 639981.15 | 2429103.20 | - | Метод спутниковых геодезических измерений (определений) | 0.1 |
| 3 | 639977.86 | 2429105.85 | - | 639972.29 | 2429100.06 | - | Метод спутниковых геодезических измерений (определений) | 0.1 |
| 4 | 639981.50 | 2429095.58 | - | 639975.93 | 2429089.79 | - | Метод спутниковых геодезических измерений (определений) | 0.1 |
| 1 | 639990.36 | 2429098.71 | - | 639984.79 | 2429092.92 | - | Метод спутниковых геодезических измерений (определений) | 0.1 |

2. Иные сведения об объекте недвижимости с кадастровым номером: 70:06:0101003:1628 :

1.

3. Пояснения к сведениям об объекте недвижимости с кадастровым номером 70:06:0101003:1628 :

1.

-

Сведения о зданиях, сооружениях, объектах незавершенного строительства, необходимые для исправления реестровых ошибок в сведениях об описании их местоположения

1. Сведения о характерных точках контура

здание

вид объекта недвижимости (здание, сооружение, объект незавершенного строительства)

с кадастровым номером **70:06:0101003:1793** :

Система координат МСК 70, зона 2

Зона № 2

| Обозначение характерных точек контура | Содержатся в Едином государственном реестре недвижимости | | | Определены в ходе выполнения комплексных кадастровых работ | | | Метод определения координат | Формулы, примененные для расчета средней квадратической погрешности определения координат характерных точек (Mt), м, с подставленными в такие формулы значениями и итоговые (вычисленные) значения Mt, м |
|---------------------------------------|--|------------|-----------|--|------------|-----------|---|--|
| | Координаты, м | | Радиус, м | Координаты, м | | Радиус, м | | |
| | X | Y | R | X | Y | R | | |
| 1 | 2 | 3 | 4 | 5 | 6 | 7 | 8 | 9 |
| 14 | 640115.42 | 2428610.59 | - | 640133.26 | 2428591.53 | - | Метод спутниковых геодезических измерений (определений) | 0.1 |
| 15 | 640135.76 | 2428616.59 | - | 640153.61 | 2428598.43 | - | Метод спутниковых геодезических измерений (определений) | 0.1 |
| 16 | 640130.66 | 2428633.86 | - | 640148.51 | 2428615.70 | - | Метод спутниковых геодезических измерений (определений) | 0.1 |
| 17 | 640122.80 | 2428631.54 | - | 640139.72 | 2428613.06 | - | Метод спутниковых геодезических измерений (определений) | 0.1 |
| 18 | 640121.04 | 2428637.48 | - | 640138.62 | 2428616.25 | - | Метод спутниковых геодезических измерений (определений) | 0.1 |
| 19 | 640108.58 | 2428633.81 | - | - | - | - | - | 0.1 |
| 20 | 640109.29 | 2428631.38 | - | - | - | - | - | 0.1 |
| 21 | 640104.50 | 2428629.96 | - | - | - | - | - | 0.1 |
| 22 | 640106.42 | 2428623.44 | - | - | - | - | - | 0.1 |
| 23 | 640104.17 | 2428622.78 | - | 640118.14 | 2428610.14 | - | Метод спутниковых геодезических измерений (определений) | 0.1 |

Сведения о зданиях, сооружениях, объектах незавершенного строительства, необходимые для исправления реестровых ошибок в сведениях об описании их местоположения

1. Сведения о характерных точках контура

здание

вид объекта недвижимости (здание, сооружение, объект незавершенного строительства)

с кадастровым номером **70:06:0101003:1793** :

Система координат МСК 70, зона 2

Зона № 2

| Обозначение характерных точек контура | Содержатся в Едином государственном реестре недвижимости | | | Определены в ходе выполнения комплексных кадастровых работ | | | Метод определения координат | Формулы, примененные для расчета средней квадратической погрешности определения координат характерных точек (Mt), м, с подставленными в такие формулы значениями и итоговые (вычисленные) значения Mt, м |
|---------------------------------------|--|------------|-----------|--|------------|-----------|---|--|
| | Координаты, м | | Радиус, м | Координаты, м | | Радиус, м | | |
| | X | Y | R | X | Y | R | | |
| 1 | 2 | 3 | 4 | 5 | 6 | 7 | 8 | 9 |
| 24 | 640104.96 | 2428620.09 | - | 640122.21 | 2428599.68 | - | Метод спутниковых геодезических измерений (определений) | 0.1 |
| 25 | 640107.21 | 2428620.76 | - | 640124.61 | 2428600.38 | - | Метод спутниковых геодезических измерений (определений) | 0.1 |
| 26 | 640108.33 | 2428616.97 | - | 640125.62 | 2428597.99 | - | Метод спутниковых геодезических измерений (определений) | 0.1 |
| 27 | 640113.13 | 2428618.38 | - | 640130.01 | 2428599.48 | - | Метод спутниковых геодезических измерений (определений) | 0.1 |
| 14 | 640115.42 | 2428610.59 | - | 640133.26 | 2428591.53 | - | Метод спутниковых геодезических измерений (определений) | 0.1 |

2. Иные сведения об объекте недвижимости с кадастровым номером: 70:06:0101003:1793 :

1.

3. Пояснения к сведениям об объекте недвижимости с кадастровым номером 70:06:0101003:1793 :

1.

-

Сведения о зданиях, сооружениях, объектах незавершенного строительства, необходимые для исправления реестровых ошибок в сведениях об описании их местоположения

1. Сведения о характерных точках контура

здание

вид объекта недвижимости (здание, сооружение, объект незавершенного строительства)

с кадастровым номером **70:06:0101003:1811** :

Система координат МСК 70, зона 2

Зона № 2

| Обозначение характерных точек контура | Содержатся в Едином государственном реестре недвижимости | | | Определены в ходе выполнения комплексных кадастровых работ | | | Метод определения координат | Формулы, примененные для расчета средней квадратической погрешности определения координат характерных точек (Mt), м, с подставленными в такие формулы значениями и итоговые (вычисленные) значения Mt, м |
|---------------------------------------|--|------------|-----------|--|------------|-----------|---|--|
| | Координаты, м | | Радиус, м | Координаты, м | | Радиус, м | | |
| | X | Y | R | X | Y | R | | |
| 1 | 2 | 3 | 4 | 5 | 6 | 7 | 8 | 9 |
| 551 | 639580.08 | 2429470.33 | - | 639576.89 | 2429474.57 | - | Метод спутниковых геодезических измерений (определений) | 0.1 |
| 552 | 639575.83 | 2429479.27 | - | 639572.64 | 2429483.51 | - | Метод спутниковых геодезических измерений (определений) | 0.1 |
| 553 | 639566.44 | 2429474.80 | - | 639563.25 | 2429479.04 | - | Метод спутниковых геодезических измерений (определений) | 0.1 |
| 554 | 639570.69 | 2429465.86 | - | 639567.50 | 2429470.10 | - | Метод спутниковых геодезических измерений (определений) | 0.1 |
| 551 | 639580.08 | 2429470.33 | - | 639576.89 | 2429474.57 | - | Метод спутниковых геодезических измерений (определений) | 0.1 |

2. Иные сведения об объекте недвижимости с кадастровым номером: 70:06:0101003:1811 :

1.

3. Пояснения к сведениям об объекте недвижимости с кадастровым номером 70:06:0101003:1811 :

1.

-

Сведения о зданиях, сооружениях, объектах незавершенного строительства, необходимые для исправления реестровых ошибок в сведениях об описании их местоположения

1. Сведения о характерных точках контура

здание

вид объекта недвижимости (здание, сооружение, объект незавершенного строительства)

с кадастровым номером **70:06:0101003:1840** :

Система координат МСК 70, зона 2

Зона № 2

| Обозначение характерных точек контура | Содержатся в Едином государственном реестре недвижимости | | | Определены в ходе выполнения комплексных кадастровых работ | | | Метод определения координат | Формулы, примененные для расчета средней квадратической погрешности определения координат характерных точек (Mt), м, с подставленными в такие формулы значениями и итоговые (вычисленные) значения Mt, м |
|---------------------------------------|--|------------|-----------|--|------------|-----------|---|--|
| | Координаты, м | | Радиус, м | Координаты, м | | Радиус, м | | |
| | X | Y | R | X | Y | R | | |
| 1 | 2 | 3 | 4 | 5 | 6 | 7 | 8 | 9 |
| 1507 | 639504.60 | 2429460.60 | - | 639508.13 | 2429457.70 | - | Метод спутниковых геодезических измерений (определений) | 0.1 |
| 1508 | 639512.67 | 2429464.58 | - | 639515.55 | 2429462.80 | - | Метод спутниковых геодезических измерений (определений) | 0.1 |
| 1509 | 639507.93 | 2429474.22 | - | 639509.44 | 2429471.66 | - | Метод спутниковых геодезических измерений (определений) | 0.1 |
| 1510 | 639499.85 | 2429470.24 | - | 639502.03 | 2429466.55 | - | Метод спутниковых геодезических измерений (определений) | 0.1 |
| 1507 | 639504.60 | 2429460.60 | - | 639508.13 | 2429457.70 | - | Метод спутниковых геодезических измерений (определений) | 0.1 |

2. Иные сведения об объекте недвижимости с кадастровым номером: 70:06:0101003:1840 :

1.

3. Пояснения к сведениям об объекте недвижимости с кадастровым номером 70:06:0101003:1840 :

1.

-

Сведения о зданиях, сооружениях, объектах незавершенного строительства, необходимые для исправления реестровых ошибок в сведениях об описании их местоположения

1. Сведения о характерных точках контура

здание

вид объекта недвижимости (здание, сооружение, объект незавершенного строительства)

с кадастровым номером **70:06:0101003:1783** :

Система координат МСК 70, зона 2

Зона № 2

| Обозначение характерных точек контура | Содержатся в Едином государственном реестре недвижимости | | | Определены в ходе выполнения комплексных кадастровых работ | | | Метод определения координат | Формулы, примененные для расчета средней квадратической погрешности определения координат характерных точек (Mt), м, с подставленными в такие формулы значениями и итоговые (вычисленные) значения Mt, м |
|---------------------------------------|--|------------|-----------|--|------------|-----------|---|--|
| | Координаты, м | | Радиус, м | Координаты, м | | Радиус, м | | |
| | X | Y | R | X | Y | R | | |
| 1 | 2 | 3 | 4 | 5 | 6 | 7 | 8 | 9 |
| 1648 | 639491.44 | 2429713.49 | - | 639492.04 | 2429710.11 | - | Метод спутниковых геодезических измерений (определений) | 0.1 |
| 1649 | 639498.95 | 2429716.27 | - | 639499.55 | 2429712.89 | - | Метод спутниковых геодезических измерений (определений) | 0.1 |
| 1650 | 639495.78 | 2429724.82 | - | 639496.38 | 2429721.44 | - | Метод спутниковых геодезических измерений (определений) | 0.1 |
| 1651 | 639488.28 | 2429722.04 | - | 639488.88 | 2429718.66 | - | Метод спутниковых геодезических измерений (определений) | 0.1 |
| 1648 | 639491.44 | 2429713.49 | - | 639492.04 | 2429710.11 | - | Метод спутниковых геодезических измерений (определений) | 0.1 |

2. Иные сведения об объекте недвижимости с кадастровым номером: 70:06:0101003:1783 :

1.

3. Пояснения к сведениям об объекте недвижимости с кадастровым номером 70:06:0101003:1783 :

1. -

Сведения о зданиях, сооружениях, объектах незавершенного строительства, необходимые для исправления реестровых ошибок в сведениях об описании их местоположения

1. Сведения о характерных точках контура

здание

вид объекта недвижимости (здание, сооружение, объект незавершенного строительства)

с кадастровым номером **70:06:0101003:2111** :

Система координат МСК 70, зона 2

Зона № 2

| Обозначение характерных точек контура | Содержатся в Едином государственном реестре недвижимости | | | Определены в ходе выполнения комплексных кадастровых работ | | | Метод определения координат | Формулы, примененные для расчета средней квадратической погрешности определения координат характерных точек (Mt), м, с подставленными в такие формулы значениями и итоговые (вычисленные) значения Mt, м |
|---------------------------------------|--|------------|-----------|--|------------|-----------|---|--|
| | Координаты, м | | Радиус, м | Координаты, м | | Радиус, м | | |
| | X | Y | R | X | Y | R | | |
| 1 | 2 | 3 | 4 | 5 | 6 | 7 | 8 | 9 |
| 1773 | 640195.67 | 2428492.67 | - | 640197.87 | 2428494.17 | - | Метод спутниковых геодезических измерений (определений) | 0.1 |
| 1774 | 640185.17 | 2428496.87 | - | 640187.37 | 2428498.37 | - | Метод спутниковых геодезических измерений (определений) | 0.1 |
| 1775 | 640181.46 | 2428487.58 | - | 640183.66 | 2428489.08 | - | Метод спутниковых геодезических измерений (определений) | 0.1 |
| 1776 | 640191.95 | 2428483.38 | - | 640194.15 | 2428484.88 | - | Метод спутниковых геодезических измерений (определений) | 0.1 |
| 1773 | 640195.67 | 2428492.67 | - | 640197.87 | 2428494.17 | - | Метод спутниковых геодезических измерений (определений) | 0.1 |

2. Иные сведения об объекте недвижимости с кадастровым номером: 70:06:0101003:2111 :

1.

3. Пояснения к сведениям об объекте недвижимости с кадастровым номером 70:06:0101003:2111 :

1.

-

Сведения о зданиях, сооружениях, объектах незавершенного строительства, необходимые для исправления реестровых ошибок в сведениях об описании их местоположения

1. Сведения о характерных точках контура

здание

вид объекта недвижимости (здание, сооружение, объект незавершенного строительства)

с кадастровым номером **70:06:0101003:2103** :

Система координат МСК 70, зона 2

Зона № 2

| Обозначение характерных точек контура | Содержатся в Едином государственном реестре недвижимости | | | Определены в ходе выполнения комплексных кадастровых работ | | | Метод определения координат | Формулы, примененные для расчета средней квадратической погрешности определения координат характерных точек (Mt), м, с подставленными в такие формулы значениями и итоговые (вычисленные) значения Mt, м |
|---------------------------------------|--|------------|-----------|--|------------|-----------|---|--|
| | Координаты, м | | Радиус, м | Координаты, м | | Радиус, м | | |
| | X | Y | R | X | Y | R | | |
| 1 | 2 | 3 | 4 | 5 | 6 | 7 | 8 | 9 |
| 1825 | 639527.03 | 2429107.44 | - | 639523.69 | 2429110.95 | - | Метод спутниковых геодезических измерений (определений) | 0.1 |
| 1826 | 639522.17 | 2429115.15 | - | 639518.83 | 2429118.66 | - | Метод спутниковых геодезических измерений (определений) | 0.1 |
| 1827 | 639514.57 | 2429110.35 | - | 639511.23 | 2429113.86 | - | Метод спутниковых геодезических измерений (определений) | 0.1 |
| 1828 | 639519.41 | 2429102.66 | - | 639516.07 | 2429106.17 | - | Метод спутниковых геодезических измерений (определений) | 0.1 |
| 1825 | 639527.03 | 2429107.44 | - | 639523.69 | 2429110.95 | - | Метод спутниковых геодезических измерений (определений) | 0.1 |

2. Иные сведения об объекте недвижимости с кадастровым номером: 70:06:0101003:2103 :

1.

3. Пояснения к сведениям об объекте недвижимости с кадастровым номером 70:06:0101003:2103 :

1. -

Схема границ земельных участков



Масштаб 1:20000

Условные обозначения

- - Часть границы, местоположение которой определено при выполнении кадастровых работ
- :1155** - Уточняемое здание
- Часть контура, образованного проекцией существующего в ЕГРН наземного конструктивного элемента здания, сооружения, объекта незавершенного строительства
- Граница кадастрового квартала

- :13** - Уточняемый земельный участок
- Часть границы, сведения ЕГРН о которой позволяют однозначно определить ее положение на местности
- Часть контура, образованного проекцией вновь образованного наземного конструктивного элемента здания, сооружения, объекта незавершенного строительства

Схема границ земельных участков

Выносной лист 1



Масштаб 1:5000

Условные обозначения








- | | |
|--|---|
| <p> - Часть границы, местоположение которой определено при выполнении кадастровых работ</p> <p>:1155  - Уточняемое здание</p> <p> - Часть контура, образованного проекцией существующего в ЕГРН наземного конструктивного элемента здания, сооружения, объекта незавершенного строительства</p> <p> - Граница кадастрового квартала</p> | <p>:13  - Уточняемый земельный участок</p> <p> - Часть границы, сведения ЕГРН о которой позволяют однозначно определить ее положение на местности</p> <p> - Часть контура, образованного проекцией вновь образованного наземного конструктивного элемента здания, сооружения, объекта незавершенного строительства</p> |
|--|---|

Схема границ земельных участков

Выносной лист 2



Масштаб 1:5000

Условные обозначения






- | | |
|--|--|
| <p> - Часть границы, местоположение которой определено при выполнении кадастровых работ</p> <p>:1155 - Уточняемое здание</p> <p> - Часть контура, образованного проекцией существующего в ЕГРН наземного конструктивного элемента здания, сооружения, объекта незавершенного строительства</p> <p> - Граница кадастрового квартала</p> | <p>:13 - Уточняемый земельный участок</p> <p> - Часть границы, сведения ЕГРН о которой позволяют однозначно определить ее положение на местности</p> <p> - Часть контура, образованного проекцией вновь образованного наземного конструктивного элемента здания, сооружения, объекта незавершенного строительства</p> |
|--|--|

Схема границ земельных участков

Выносной лист 3



Масштаб 1:5000

Условные обозначения






- | | |
|--|--|
| <p> - Часть границы, местоположение которой определено при выполнении кадастровых работ</p> <p>:1155 - Уточняемое здание</p> <p> - Часть контура, образованного проекцией существующего в ЕГРН наземного конструктивного элемента здания, сооружения, объекта незавершенного строительства</p> <p> - Граница кадастрового квартала</p> | <p>:13 - Уточняемый земельный участок</p> <p> - Часть границы, сведения ЕГРН о которой позволяют однозначно определить ее положение на местности</p> <p> - Часть контура, образованного проекцией вновь образованного наземного конструктивного элемента здания, сооружения, объекта незавершенного строительства</p> |
|--|--|

Схема границ земельных участков

Выносной лист 4



Масштаб 1:3000

Условные обозначения






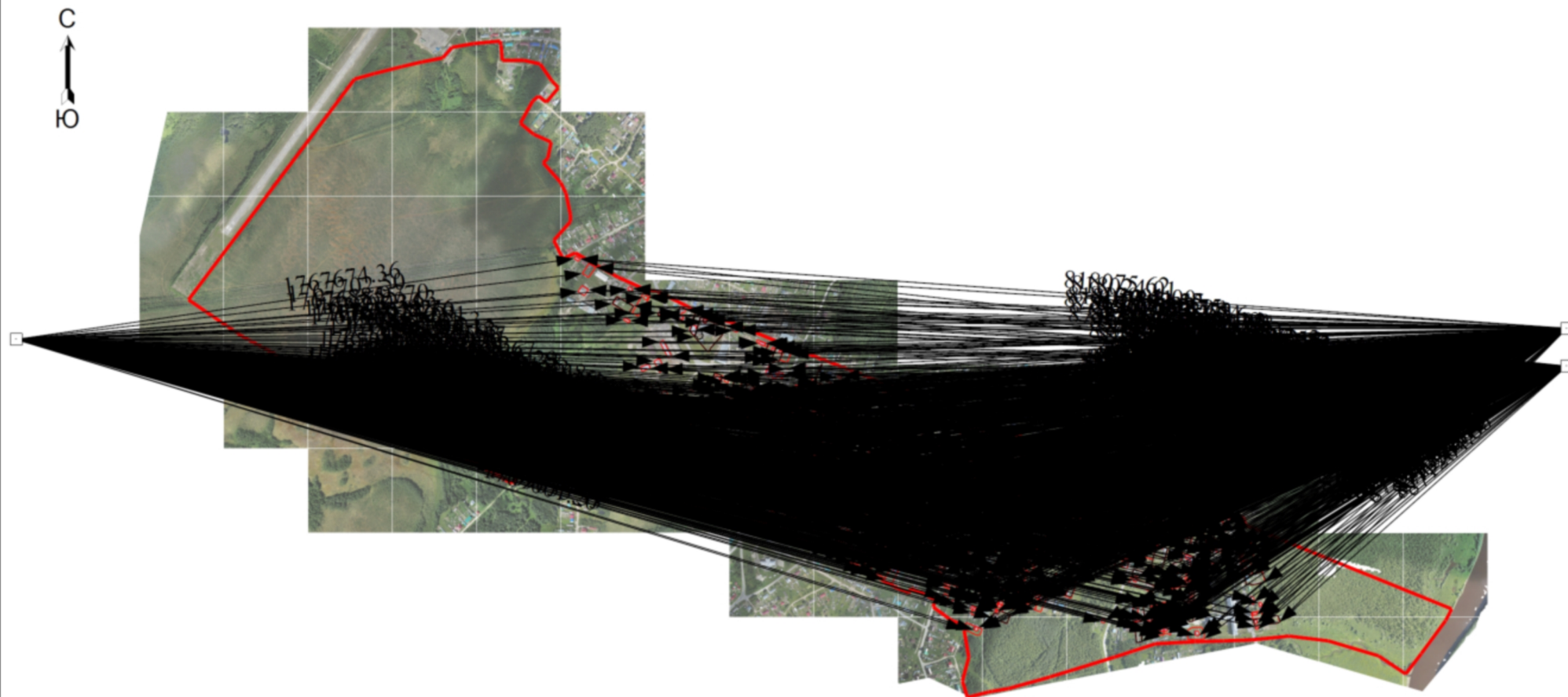
- | | |
|--|--|
| <p> - Часть границы, местоположение которой определено при выполнении кадастровых работ</p> <p>:1155 - Уточняемое здание</p> <p> - Часть контура, образованного проекцией существующего в ЕГРН наземного конструктивного элемента здания, сооружения, объекта незавершенного строительства</p> <p> - Граница кадастрового квартала</p> | <p>:13 - Уточняемый земельный участок</p> <p> - Часть границы, сведения ЕГРН о которой позволяют однозначно определить ее положение на местности</p> <p> - Часть контура, образованного проекцией вновь образованного наземного конструктивного элемента здания, сооружения, объекта незавершенного строительства</p> |
|--|--|

Схема геодезических построений



Масштаб 1:20000

Условные обозначения

- Часть границы, местоположение которой определено при выполнении кадастровых работ
- :1155 - Уточняемое здание
- Часть контура, образованного проекцией существующего в ЕГРН наземного конструктивного элемента здания, сооружения, объекта незавершенного строительства
- Граница кадастрового квартала

- :13 - Уточняемый земельный участок
- Часть границы, сведения ЕГРН о которой позволяют однозначно определить ее положение на местности
- Часть контура, образованного проекцией вновь образованного наземного конструктивного элемента здания, сооружения, объекта незавершенного строительства