

КАРТА-ПЛАН ТЕРРИТОРИИ

70:06:0101005

(номер кадастрового квартала (номера кадастровых кварталов), являющихся территорией, на которой выполняются комплексные кадастровые работы)

Дата подготовки карты-плана территории : "29" июля 2022 г.

Пояснительная записка

1. Сведения о заказчике

Администрация Каргасокского района Томской области, 1027000615828, 7006000289

(полное наименование органа местного самоуправления муниципального района или городского округа, органа исполнительной власти города федерального значения Москвы, Санкт-Петербурга или Севастополя, основной государственный регистрационный номер, идентификационный номер налогоплательщика)

"29" июля 2022 г. , 1321

(сведения об утверждении карты-плана территории)

2. Сведения о кадастровом инженерере

Фамилия, имя, отчество (при наличии отчества): Фаткуллова Гульчачак Фаиковна

Страховой номер индивидуального лицевого счета: 118-204-990 45

Контактный телефон: +79172315981

Адрес электронной почты и почтовый адрес, по которым осуществляется связь с кадастровым инженером:

г.Казань

gk-gruor@mail.ru

Наименование саморегулируемой организации в сфере кадастровых отношений (СРО), если кадастровый инженер является членом СРО: СРО "Ассоциация кадастровых инженеров Поволжья"

Номер регистрации в государственном реестре лиц, осуществляющих кадастровую деятельность: 13025

Сокращенное наименование юридического лица, если кадастровый инженер является работником юридического лица:

3. Основания выполнения комплексных кадастровых работ

Муниципальный контракт, 0365300006622000005, 30.04.2022

(наименование и реквизиты государственного или муниципального контракта на выполнение комплексных кадастровых работ)

4. Перечень документов, использованных при подготовке карты-плана территории

| № п/п | Наименование документа | Реквизиты документа |
|-------|---|---|
| 1 | 2 | 3 |
| 1 | Кадастровый план территории кадастрового квартала 70:06:0101005 | КУВИ-001/2022-73066613, Филиал Федерального государственного бюджетного учреждения "Федеральная кадастровая палата Федеральной службы государственной регистрации, кадастра и картографии" по Томской области, 16.05.2022 |
| 2 | Кадастровый план территории кадастрового квартала 70:06:0101005 | КУВИ-001/2022-73066613, Филиал Федерального государственного бюджетного учреждения "Федеральная кадастровая палата Федеральной службы государственной регистрации, кадастра и картографии" по Томской области, 16.05.2022 |
| 3 | Кадастровый план территории кадастрового квартала 70:06:0101005 | КУВИ-001/2022-73066613, Филиал Федерального государственного бюджетного учреждения "Федеральная кадастровая палата Федеральной службы государственной регистрации, кадастра и картографии" по Томской области, 16.05.2022 |

**5. Сведения о геодезической основе, использованной при подготовке карты-плана территории
Система координат МСК 70, зона 2**

| № п/п | Название пункта и тип знака геодезической сети | Класс геодезической сети | Координаты, м | | Сведения о состоянии на "08" июня 2022 г. | | |
|-------|--|--------------------------|---------------|------------|---|---------------|------------|
| | | | X | Y | наружного знака пункта | центра пункта | марки |
| 1 | 2 | 3 | 4 | 5 | 6 | 7 | 8 |
| 1 | Казальцево сигн. | 3 | 660644.90 | 3238007.66 | Сохранился | Сохранился | Сохранился |
| 2 | Нарым сигн. | 3 | 620063.05 | 3301633.85 | Сохранился | Сохранился | Сохранился |
| 3 | Восточный Базисный сигн. | 3 | 661262.32 | 3246032.21 | Сохранился | Сохранился | Сохранился |

6. Сведения о средствах измерений

| № п/п | Наименование прибора (инструмента, аппаратуры) | Сведения об утверждении типа измерений | Реквизиты свидетельства о поверке прибора (инструмента, аппаратуры) |
|-------|--|--|---|
| 1 | 2 | 3 | 4 |
| 1 | Аппаратура геодезическая спутниковая Trimble R8s | 64894-16 01. 03. 2023 | 5226636 |

7. Пояснения к разделам карты-плана территории

| № п/п | Наименование раздела | Пояснение |
|-------|----------------------|-----------|
| 1 | 2 | 3 |

7. Пояснения к разделам карты-плана территории

| № п/п | Наименование раздела | Пояснение |
|-------|-----------------------|---|
| 1 | 2 | 3 |
| 1 | Пояснительная записка | <p>На территории кадастрового квартала 70:06:0101005 «ГК-групп» в соответствии с муниципальным контрактом по выполнению комплексных кадастровых работ № 0365300006622000005 от 30.04.2022 г. выполнены комплексные кадастровые работы. Общая площадь кадастрового квартала — 594699,5 м.кв. В данном квартале осуществляется исключительно уточнение местоположения границ ранее учтенных в ЕГРН земельных участков и объектов капитального строительства, а так же исправление реестровой ошибки в сведениях о местоположении границ объектов недвижимости. Границы земельных участков установлены по их фактическому использованию. В этой связи при осуществлении комплексных кадастровых работ формирование таких земельных участков не выполнялось. При выполнении комплексных кадастровых работ площади уточняемых земельных участков определялись с учетом требований законодательства: фактическая площадь земельного участка, не должна быть больше площади, сведения о которой относительно этого земельного участка содержатся в Едином государственном реестре недвижимости, более чем на величину предельного минимального размера земельного участка, установленного в соответствии с федеральным законом для земель соответствующего целевого назначения и разрешенного использования; фактическая площадь земельного участка, не должна быть меньше площади земельного участка, сведения о которой относительно этого земельного участка содержатся в Едином государственном реестре недвижимости, более чем на десять процентов. По сведениям Единого государственного реестра недвижимости на территории кадастрового квартала расположено 530 земельных участков. При геодезической съемке было выявлено несоответствие фактического местоположения границ земельных участков с кадастровыми номерами 70:06:0101005:100, 70:06:0101005:101, 70:06:0101005:102, 70:06:0101005:103, 70:06:0101005:104, 70:06:0101005:105, 70:06:0101005:107, 70:06:0101005:109, 70:06:0101005:1149, 70:06:0101005:1151, 70:06:0101005:1152, 70:06:0101005:1154, 70:06:0101005:1156, 70:06:0101005:1186, 70:06:0101005:1187, 70:06:0101005:1188, 70:06:0101005:1189, 70:06:0101005:1193, 70:06:0101005:1206, 70:06:0101005:1210, 70:06:0101005:1211, 70:06:0101005:1227, 70:06:0101005:1229, 70:06:0101005:1230, 70:06:0101005:1258, 70:06:0101005:1290, 70:06:0101005:1291, 70:06:0101005:1299, 70:06:0101005:13, 70:06:0101005:1300, 70:06:0101005:1311, 70:06:0101005:1318, 70:06:0101005:1334, 70:06:0101005:1336, 70:06:0101005:1346, 70:06:0101005:1347, 70:06:0101005:1348, 70:06:0101005:1352, 70:06:0101005:1356, 70:06:0101005:1358, 70:06:0101005:1370, 70:06:0101005:1371, 70:06:0101005:1378, 70:06:0101005:1380, 70:06:0101005:1391, 70:06:0101005:1393, 70:06:0101005:14, 70:06:0101005:15, 70:06:0101005:1510, 70:06:0101005:1515, 70:06:0101005:1516, 70:06:0101005:1521, 70:06:0101005:1522, 70:06:0101005:1524, 70:06:0101005:1527, 70:06:0101005:1528, 70:06:0101005:1529, 70:06:0101005:1544, 70:06:0101005:1545, 70:06:0101005:1549, 70:06:0101005:1550, 70:06:0101005:1553, 70:06:0101005:1566, 70:06:0101005:1567, 70:06:0101005:1570, 70:06:0101005:16, 70:06:0101005:221, 70:06:0101005:262, 70:06:0101005:263, 70:06:0101005:264, 70:06:0101005:265, 70:06:0101005:269, 70:06:0101005:273, 70:06:0101005:285, 70:06:0101005:289, 70:06:0101005:293, 70:06:0101005:300,</p> |

7. Пояснения к разделам карты-плана территории

| № п/п | Наименование раздела | Пояснение |
|-------|----------------------|--|
| 1 | 2 | 3 |
| | | <p>70:06:0101005:302, 70:06:0101005:350, 70:06:0101005:353, 70:06:0101005:361, 70:06:0101005:374, 70:06:0101005:375, 70:06:0101005:378, 70:06:0101005:392, 70:06:0101005:395, 70:06:0101005:403, 70:06:0101005:404, 70:06:0101005:406, 70:06:0101005:408, 70:06:0101005:419, 70:06:0101005:422, 70:06:0101005:423, 70:06:0101005:424, 70:06:0101005:425, 70:06:0101005:428, 70:06:0101005:431, 70:06:0101005:432, 70:06:0101005:444, 70:06:0101005:449, 70:06:0101005:451, 70:06:0101005:456, 70:06:0101005:458, 70:06:0101005:460, 70:06:0101005:461, 70:06:0101005:465, 70:06:0101005:467, 70:06:0101005:468, 70:06:0101005:471, 70:06:0101005:474, 70:06:0101005:5, 70:06:0101005:6, 70:06:0101005:66, 70:06:0101005:68, 70:06:0101005:69, 70:06:0101005:70, 70:06:0101005:8, 70:06:0101005:88, 70:06:0101005:9, 70:06:0101005:90, 70:06:0101005:97 сведениям кадастра недвижимости. Данное несоответствие квалифицируется в качестве реестровой ошибки, которая допущена лицом, ранее осуществлявшим кадастровые работы в отношении указанных земельных участков. При выполнении комплексных кадастровых работ реестровые ошибки в сведениях о местоположении границ указанных земельных участков были исправлены. В карта-план территории включены координаты характерных точек контуров зданий, сооружений, объектов незавершенного строительства, которые представляют замкнутую линию, образуемую проекцией внешних границ ограждающих конструкций такого здания, сооружения, объекта незавершенного строительства на горизонтальную плоскость, проходящую на уровне примыкания такого здания, сооружения, объекта незавершенного строительства к поверхности земли. Согласно сведениям Единого государственного реестра недвижимости на территории кадастрового квартала 70:06:0101005 расположено 229 объектов капитального строительства. Сведения о земельных участках 70:06:0101005:4, 70:06:0000000:24, 70:06:0101005:1, 70:06:0101005:10, 70:06:0101005:1148, 70:06:0101005:1150, 70:06:0101005:1153, 70:06:0101005:1196, 70:06:0101005:1205, 70:06:0101005:1207, 70:06:0101005:1208, 70:06:0101005:1214, 70:06:0101005:1215, 70:06:0101005:1288, 70:06:0101005:1301, 70:06:0101005:1302, 70:06:0101005:1305, 70:06:0101005:1306, 70:06:0101005:1307, 70:06:0101005:1308, 70:06:0101005:1309, 70:06:0101005:1310, 70:06:0101005:1321, 70:06:0101005:1323, 70:06:0101005:1324, 70:06:0101005:1326, 70:06:0101005:1330, 70:06:0101005:1338, 70:06:0101005:1345, 70:06:0101005:1349, 70:06:0101005:1355, 70:06:0101005:1357, 70:06:0101005:1504, 70:06:0101005:1505, 70:06:0101005:1507, 70:06:0101005:1511, 70:06:0101005:1512, 70:06:0101005:1513, 70:06:0101005:1520, 70:06:0101005:1530, 70:06:0101005:1535, 70:06:0101005:1538, 70:06:0101005:1546, 70:06:0101005:1551, 70:06:0101005:1569, 70:06:0101005:405, 70:06:0101005:407, 70:06:0101005:409, 70:06:0101005:410, 70:06:0101005:420, 70:06:0101005:421, 70:06:0101005:429, 70:06:0101005:433, 70:06:0101005:455, 70:06:0101005:459,, 70:06:0101005:466, 70:06:0101005:470, 70:06:0101005:476, 70:06:0101005:480 не включены в карта-план территории, так как сведения об их местоположении и площади внесены в ЕГРН верно, реестровые ошибки не обнаружены. Земельные участки 70:06:0101005:452, 70:06:0101005:1523, не включены в карта (план) территории, так как имеются признаки самовольного</p> |

7. Пояснения к разделам карты-плана территории

| № п/п | Наименование раздела | Пояснение |
|-------|----------------------|---|
| 1 | 2 | 3 |
| | | <p>захвата уличного фронта. Объекты капитального строительства 70:06:0101005:1353, 70:06:0101005:1354, 70:06:0101005:1360, 70:06:0101005:1372, 70:06:0101005:1526, 70:06:0101005:1541, 70:06:0101005:1558, 70:06:0101005:1559, 70:06:0101005:1561, 70:06:0101005:1562, 70:06:0101005:1563, 70:06:0101005:505, 70:06:0101005:570, 70:06:0101005:578, 70:06:0101005:584, 70:06:0101005:600, 70:06:0101005:601, 70:06:0101005:602, 70:06:0101005:603, 70:06:0101005:604, 70:06:0101005:605, 70:06:0101005:606, 70:06:0101005:607, 70:06:0101005:609, 70:06:0101005:610, 70:06:0101005:611, 70:06:0101005:612, 70:06:0101005:613, 70:06:0101005:614, 70:06:0101005:615, 70:06:0101005:617, 70:06:0101005:619, 70:06:0101005:620, 70:06:0101005:623, 70:06:0101005:624, 70:06:0101005:653, не включены в карта (план) территории, так не являются объектами комплексных кадастровых работ. Земельные участки 70:06:0101005:1555, 70:06:0101005:1568, не включены в карта (план) территории, так не являются объектами комплексных кадастровых работ. Единые землепользования 70:06:0101005:19, 70:06:0101005:29, 70:06:0000000:16, не включены в карта (план) территории, так не является объектом комплексных кадастровых работ. Объект капитального строительства 70:06:0101005:616 не включен карта план территории, так как снят с учета. Сведения об объектах капитального строительства 70:06:0101005:626, 70:06:0101005:622, 70:06:0101005:569, 70:06:0101005:1560, 70:06:0101005:1557, 70:06:0101005:554, 70:06:0101005:547, 70:06:0101005:535, 70:06:0101005:1554, 70:06:0101005:1556, 70:06:0101005:1547, 70:06:0101005:1548, 70:06:0101005:1536, 70:06:0101005:1509, 70:06:0101005:1325, 70:06:0101005:1328, 70:06:0101005:1329, 70:06:0101005:1332, 70:06:0101005:1314, 70:06:0101005:1197, не включены в карта-план территории, так как сведения об их местоположении и площади внесены в ЕГРН верно, реестровые ошибки не обнаружены. При геодезической съемке было выявлено несоответствие фактического местоположения границ объектов капитального строительства с кадастровыми номерами 70:06:0101005:1203, 70:06:0101005:1213, 70:06:0101005:1315, 70:06:0101005:1369, 70:06:0101005:593, 70:06:0101005:642, сведениям кадастра недвижимости. В результате выполнения комплексных кадастровых работ на территории кадастрового квартала 70:12:0203003 осуществлено: исправление реестровых ошибок в сведениях о местоположении границ объектов недвижимости, в том числе земельных участков — 121 шт., объектов капитального строительства — 6 шт.</p> |
| | | |

Сведения об уточняемых земельных участках

1. Сведения о характерных точках границы уточняемого земельного участка с кадастровым номером 70:06:0101005:89

Зона № 2

| Обозначение характерных точек границ | Существующие координаты, м | | Уточненные координаты, м | | Метод определения координат | Средняя квадратическая погрешность определения координат характерной точки (Mt), м | Формулы, примененные для расчета средней квадратической погрешности определения координат характерной точки (Mt), м |
|--------------------------------------|----------------------------|---|--------------------------|------------|---|--|---|
| | X | Y | X | Y | | | |
| 1 | 2 | 3 | 4 | 5 | 6 | 7 | 8 |
| 1295 | - | - | 638547.05 | 2429588.83 | Метод спутниковых геодезических измерений (определений) | 0.1 | - |
| н170У | - | - | 638555.34 | 2429613.21 | Метод спутниковых геодезических измерений (определений) | 0.1 | - |
| н171У | - | - | 638503.24 | 2429633.16 | Метод спутниковых геодезических измерений (определений) | 0.1 | - |
| 1296 | - | - | 638493.25 | 2429606.64 | Метод спутниковых геодезических измерений (определений) | 0.1 | - |
| 1295 | - | - | 638547.05 | 2429588.83 | Метод спутниковых геодезических измерений (определений) | 0.1 | - |

2. Сведения о частях границ уточняемого земельного участка с кадастровым номером 70:06:0101005:89

| Обозначение части границ | | Горизонтальное проложение (S), м | Описание прохождения части границ | Отметка о наличии земельного спора о местоположении границ земельного участка |
|--------------------------|-------|----------------------------------|-----------------------------------|---|
| от т. | до т. | | | |
| 1 | 2 | 3 | 4 | 5 |
| 1295 | н170У | 25.75 | - | - |
| н170У | н171У | 55.79 | - | - |
| н171У | 1296 | 28.34 | - | - |
| 1296 | 1295 | 56.67 | - | - |

**3. Общие сведения об уточняемом земельном участке
с кадастровым номером 70:06:0101005:89**

| № п/п | Наименование характеристик земельного участка | Значение характеристики |
|-------|--|--|
| 1 | 2 | 3 |
| 1 | Адрес земельного участка | Российская Федерация, Томская область, район Каргасокский, поселок Геологический, улица Береговая, дом 2 |
| | Местоположение земельного участка (при отсутствии присвоенного адреса) | - |
| | Дополнительные сведения о местоположении земельного участка | - |
| 2 | Площадь земельного участка ± величина погрешности определения площади ($P \pm \Delta P$), м ² | 1520 ± 14 |
| 3 | Формула, примененная для расчета предельной допустимой погрешности определения площади земельного участка (ΔP), м ² | $\Delta P = 3.5 * M_t * \sqrt{P} = 3.5 * 0,1 * \sqrt{1520} = 14$ |
| 4 | Площадь земельного участка согласно сведениям Единого государственного реестра недвижимости ($P_{\text{кад}}$), м ² | 1500 |
| 5 | Оценка расхождения P и $P_{\text{кад}}$ ($P - P_{\text{кад}}$), м ² | 20 |
| 6 | Предельный минимальный и максимальный размер земельного участка ($P_{\text{мин}}$ и $P_{\text{макс}}$), м ² | - - |
| 7 | Кадастровый или иной номер (обозначение) здания, сооружения, объекта незавершенного строительства, расположенного на земельном участке | 70:06:0101005:637 |
| 8 | Иные сведения | - |

Сведения об уточняемых земельных участках

1. Сведения о характерных точках границы уточняемого земельного участка с кадастровым номером 70:06:0101005:98

Зона № 2

| Обозначение характерных точек границ | Существующие координаты, м | | Уточненные координаты, м | | Метод определения координат | Средняя квадратическая погрешность определения координат характерной точки (Mt), м | Формулы, примененные для расчета средней квадратической погрешности определения координат характерной точки (Mt),м |
|--|-------------------------------|---|-----------------------------|------------|---|--|--|
| | X | Y | X | Y | | | |
| 1 | 2 | 3 | 4 | 5 | 6 | 7 | 8 |
| 1317 | - | - | 638501.23 | 2429561.63 | Метод спутниковых геодезических измерений (определений) | 0.1 | - |
| 1316 | - | - | 638479.98 | 2429569.73 | Метод спутниковых геодезических измерений (определений) | 0.1 | - |
| н172У | - | - | 638478.44 | 2429570.24 | Метод спутниковых геодезических измерений (определений) | 0.1 | - |
| н173У | - | - | 638477.04 | 2429566.29 | Метод спутниковых геодезических измерений (определений) | 0.1 | - |
| н174У | - | - | 638478.70 | 2429565.74 | Метод спутниковых геодезических измерений (определений) | 0.1 | - |
| н175У | - | - | 638502.04 | 2429557.93 | Метод спутниковых геодезических измерений (определений) | 0.1 | - |
| н176У | - | - | 638536.13 | 2429547.33 | Метод спутниковых геодезических измерений (определений) | 0.1 | - |
| н112У | - | - | 638537.04 | 2429550.15 | Метод спутниковых геодезических измерений (определений) | 0.1 | - |
| 1317 | - | - | 638501.23 | 2429561.63 | Метод спутниковых геодезических измерений (определений) | 0.1 | - |

**2. Сведения о частях границ уточняемого земельного участка
с кадастровым номером 70:06:0101005:98**

| Обозначение части границ | | Горизонтальное проложение (S), м | Описание прохождения части границ | Отметка о наличии земельного спора о местоположении границ земельного участка |
|--------------------------|-------|----------------------------------|-----------------------------------|---|
| от т. | до т. | | | |
| 1 | 2 | 3 | 4 | 5 |
| 1317 | 1316 | 22.74 | - | - |
| 1316 | н172У | 1.62 | - | - |
| н172У | н173У | 4.19 | - | - |
| н173У | н174У | 1.75 | - | - |
| н174У | н175У | 24.61 | - | - |
| н175У | н176У | 35.70 | - | - |
| н176У | н112У | 2.96 | - | - |
| н112У | 1317 | 37.61 | - | - |

**3. Общие сведения об уточняемом земельном участке
с кадастровым номером 70:06:0101005:98**

| № п/п | Наименование характеристик земельного участка | Значение характеристики |
|-------|--|--|
| 1 | 2 | 3 |
| 1 | Адрес земельного участка | Российская Федерация, Томская область, район Каргасокский, поселок Геологический, улица Береговая, дом 4 |
| | Местоположение земельного участка (при отсутствии присвоенного адреса) | - |
| | Дополнительные сведения о местоположении земельного участка | - |
| 2 | Площадь земельного участка ± величина погрешности определения площади ($P \pm \Delta P$), м ² | 209 ± 5 |
| 3 | Формула, примененная для расчета предельной допустимой погрешности определения площади земельного участка (ΔP), м ² | $\Delta P = 3.5 * M_t * \sqrt{P} = 3.5 * 0,1 * \sqrt{209} = 5$ |
| 4 | Площадь земельного участка согласно сведениям Единого государственного реестра недвижимости (Р _{кад}), м ² | 200 |
| 5 | Оценка расхождения Р и Р _{кад} (Р - Р _{кад}), м ² | 9 |
| 6 | Предельный минимальный и максимальный размер земельного участка (Р _{мин} и Р _{макс}), м ² | - - |
| 7 | Кадастровый или иной номер (обозначение) здания, сооружения, объекта незавершенного строительства, расположенного на земельном участке | 70:06:0101005:639 |
| 8 | Иные сведения | - |

Сведения об уточняемых земельных участках

1. Сведения о характерных точках границы уточняемого земельного участка с кадастровым номером 70:06:0101005:99

Зона № 2

| Обозначение характерных точек границ | Существующие координаты, м | | Уточненные координаты, м | | Метод определения координат | Средняя квадратическая погрешность определения координат характерной точки (Mt), м | Формулы, примененные для расчета средней квадратической погрешности определения координат характерной точки (Mt), м |
|--------------------------------------|----------------------------|---|--------------------------|------------|---|--|---|
| | X | Y | X | Y | | | |
| 1 | 2 | 3 | 4 | 5 | 6 | 7 | 8 |
| н175У | - | - | 638502.04 | 2429557.93 | Метод спутниковых геодезических измерений (определений) | 0.1 | - |
| н174У | - | - | 638478.70 | 2429565.74 | Метод спутниковых геодезических измерений (определений) | 0.1 | - |
| н177У | - | - | 638473.73 | 2429551.73 | Метод спутниковых геодезических измерений (определений) | 0.1 | - |
| н178У | - | - | 638477.39 | 2429550.66 | Метод спутниковых геодезических измерений (определений) | 0.1 | - |
| н179У | - | - | 638532.43 | 2429534.53 | Метод спутниковых геодезических измерений (определений) | 0.1 | - |
| н176У | - | - | 638536.13 | 2429547.33 | Метод спутниковых геодезических измерений (определений) | 0.1 | - |
| н175У | - | - | 638502.04 | 2429557.93 | Метод спутниковых геодезических измерений (определений) | 0.1 | - |

2. Сведения о частях границ уточняемого земельного участка с кадастровым номером 70:06:0101005:99

| Обозначение части границ | | Горизонтальное проложение (S), м | Описание прохождения части границ | Отметка о наличии земельного спора о местоположении границ земельного участка |
|--------------------------|-------|----------------------------------|-----------------------------------|---|
| от т. | до т. | | | |
| 1 | 2 | 3 | 4 | 5 |
| н175У | н174У | 24.61 | - | - |
| н174У | н177У | 14.87 | - | - |
| н177У | н178У | 3.81 | - | - |

| | | | | |
|-------|-------|-------|---|---|
| н178У | н179У | 57.35 | - | - |
| н179У | н176У | 13.32 | - | - |
| н176У | н175У | 35.70 | - | - |

**3. Общие сведения об уточняемом земельном участке
с кадастровым номером 70:06:0101005:99**

| № п/п | Наименование характеристик земельного участка | Значение характеристики |
|-------|--|--|
| 1 | 2 | 3 |
| 1 | Адрес земельного участка | Российская Федерация, Томская область, район Каргасокский, поселок Геологический, улица Береговая, дом 4-3 |
| | Местоположение земельного участка (при отсутствии присвоенного адреса) | - |
| | Дополнительные сведения о местоположении земельного участка | - |
| 2 | Площадь земельного участка ± величина погрешности определения площади (Р ± ΔР), м ² | 846 ± 10 |
| 3 | Формула, примененная для расчета предельной допустимой погрешности определения площади земельного участка (ΔР), м ² | $\Delta P = 3.5 * M_t * \sqrt{P} = 3.5 * 0,1 * \sqrt{846} = 10$ |
| 4 | Площадь земельного участка согласно сведениям Единого государственного реестра недвижимости (Ркад), м ² | 772 |
| 5 | Оценка расхождения Р и Ркад (Р - Ркад), м ² | 74 |
| 6 | Предельный минимальный и максимальный размер земельного участка (Рмин и Рмакс), м ² | - - |
| 7 | Кадастровый или иной номер (обозначение) здания, сооружения, объекта незавершенного строительства, расположенного на земельном участке | 70:06:0101005:639 |
| 8 | Иные сведения | - |

Сведения об уточняемых земельных участках

1. Сведения о характерных точках границы уточняемого земельного участка с кадастровым номером 70:06:0101005:102

Зона № 2

| Обозначение характерных точек границ | Существующие координаты, м | | Уточненные координаты, м | | Метод определения координат | Средняя квадратическая погрешность определения координат характерной точки (Mt), м | Формулы, примененные для расчета средней квадратической погрешности определения координат характерной точки (Mt), м |
|--------------------------------------|----------------------------|---|--------------------------|------------|---|--|---|
| | X | Y | X | Y | | | |
| 1 | 2 | 3 | 4 | 5 | 6 | 7 | 8 |
| н178У | - | - | 638477.39 | 2429550.66 | Метод спутниковых геодезических измерений (определений) | 0.1 | - |
| н180У | - | - | 638471.73 | 2429533.63 | Метод спутниковых геодезических измерений (определений) | 0.1 | - |
| н181У | - | - | 638484.93 | 2429529.18 | Метод спутниковых геодезических измерений (определений) | 0.1 | - |
| н182У | - | - | 638510.85 | 2429520.31 | Метод спутниковых геодезических измерений (определений) | 0.1 | - |
| н183У | - | - | 638514.30 | 2429533.64 | Метод спутниковых геодезических измерений (определений) | 0.1 | - |
| н184У | - | - | 638530.23 | 2429527.73 | Метод спутниковых геодезических измерений (определений) | 0.1 | - |
| н179У | - | - | 638532.43 | 2429534.53 | Метод спутниковых геодезических измерений (определений) | 0.1 | - |
| н178У | - | - | 638477.39 | 2429550.66 | Метод спутниковых геодезических измерений (определений) | 0.1 | - |

**2. Сведения о частях границ уточняемого земельного участка
с кадастровым номером 70:06:0101005:102**

| Обозначение части границ | | Горизонтальное проложение (S), м | Описание прохождения части границ | Отметка о наличии земельного спора о местоположении границ земельного участка |
|--------------------------|-------|----------------------------------|-----------------------------------|---|
| от т. | до т. | | | |
| 1 | 2 | 3 | 4 | 5 |
| н178У | н180У | 17.95 | - | - |
| н180У | н181У | 13.93 | - | - |
| н181У | н182У | 27.40 | - | - |
| н182У | н183У | 13.77 | - | - |
| н183У | н184У | 16.99 | - | - |
| н184У | н179У | 7.15 | - | - |
| н179У | н178У | 57.35 | - | - |

**3. Общие сведения об уточняемом земельном участке
с кадастровым номером 70:06:0101005:102**

| № п/п | Наименование характеристик земельного участка | Значение характеристики |
|-------|--|--|
| 1 | 2 | 3 |
| 1 | Адрес земельного участка | Российская Федерация, Томская область, район Каргасокский, поселок Геологический, улица Береговая, дом 6 |
| | Местоположение земельного участка (при отсутствии присвоенного адреса) | - |
| | Дополнительные сведения о местоположении земельного участка | - |
| 2 | Площадь земельного участка ± величина погрешности определения площади (P ± ΔP), м ² | 877 ± 10 |
| 3 | Формула, примененная для расчета предельной допустимой погрешности определения площади земельного участка (ΔP), м ² | $\Delta P = 3.5 * M_t * \sqrt{P} = 3.5 * 0,1 * \sqrt{877} = 10$ |
| 4 | Площадь земельного участка согласно сведениям Единого государственного реестра недвижимости (P _{кад}), м ² | 800 |
| 5 | Оценка расхождения P и P _{кад} (P - P _{кад}), м ² | 77 |
| 6 | Предельный минимальный и максимальный размер земельного участка (P _{мин} и P _{макс}), м ² | - - |
| 7 | Кадастровый или иной номер (обозначение) здания, сооружения, объекта незавершенного строительства, расположенного на земельном участке | 70:06:0101005:487 |
| 8 | Иные сведения | - |

Сведения об уточняемых земельных участках

1. Сведения о характерных точках границы уточняемого земельного участка с кадастровым номером 70:06:0101005:103

Зона № 2

| Обозначение характерных точек границ | Существующие координаты, м | | Уточненные координаты, м | | Метод определения координат | Средняя квадратическая погрешность определения координат характерной точки (Mt), м | Формулы, примененные для расчета средней квадратической погрешности определения координат характерной точки (Mt),м |
|--|-------------------------------|---|-----------------------------|------------|---|--|--|
| | X | Y | X | Y | | | |
| 1 | 2 | 3 | 4 | 5 | 6 | 7 | 8 |
| н181У | - | - | 638484.93 | 2429529.18 | Метод спутниковых геодезических измерений (определений) | 0.1 | - |
| н185У | - | - | 638466.23 | 2429535.48 | Метод спутниковых геодезических измерений (определений) | 0.1 | - |
| 19 | - | - | 638461.50 | 2429519.26 | Метод спутниковых геодезических измерений (определений) | 0.1 | - |
| 18 | - | - | 638467.24 | 2429517.41 | Метод спутниковых геодезических измерений (определений) | 0.1 | - |
| 17 | - | - | 638484.28 | 2429510.52 | Метод спутниковых геодезических измерений (определений) | 0.1 | - |
| 16 | - | - | 638495.26 | 2429506.65 | Метод спутниковых геодезических измерений (определений) | 0.1 | - |
| 15 | - | - | 638513.34 | 2429500.27 | Метод спутниковых геодезических измерений (определений) | 0.1 | - |
| н186У | - | - | 638519.71 | 2429517.02 | Метод спутниковых геодезических измерений (определений) | 0.1 | - |
| н182У | - | - | 638510.85 | 2429520.31 | Метод спутниковых геодезических измерений (определений) | 0.1 | - |

**1. Сведения о характерных точках границы уточняемого земельного участка
с кадастровым номером 70:06:0101005:103**

| | | | | | | | |
|-------|---|---|-----------|------------|---|-----|---|
| н181У | - | - | 638484.93 | 2429529.18 | Метод спутниковых геодезических измерений (определений) | 0.1 | - |
|-------|---|---|-----------|------------|---|-----|---|

**2. Сведения о частях границ уточняемого земельного участка
с кадастровым номером 70:06:0101005:103**

| Обозначение части границ | | Горизонтальное проложение (S), м | Описание прохождения части границ | Отметка о наличии земельного спора о местоположении границ земельного участка |
|--------------------------|-------|----------------------------------|-----------------------------------|---|
| от т. | до т. | | | |
| 1 | 2 | 3 | 4 | 5 |
| н181У | н185У | 19.73 | - | - |
| н185У | 19 | 16.90 | - | - |
| 19 | 18 | 6.03 | - | - |
| 18 | 17 | 18.38 | - | - |
| 17 | 16 | 11.64 | - | - |
| 16 | 15 | 19.17 | - | - |
| 15 | н186У | 17.92 | - | - |
| н186У | н182У | 9.45 | - | - |
| н182У | н181У | 27.40 | - | - |

**3. Общие сведения об уточняемом земельном участке
с кадастровым номером 70:06:0101005:103**

| № п/п | Наименование характеристик земельного участка | Значение характеристики |
|-------|--|--|
| 1 | 2 | 3 |
| 1 | Адрес земельного участка | Российская Федерация, Томская область, район Каргасокский, поселок Геологический, улица Береговая, дом 6 |
| | Местоположение земельного участка (при отсутствии присвоенного адреса) | - |
| | Дополнительные сведения о местоположении земельного участка | - |
| 2 | Площадь земельного участка ± величина погрешности определения площади (P ± ΔP), м2 | 986 ± 11 |
| 3 | Формула, примененная для расчета предельной допустимой погрешности определения площади земельного участка (ΔP), м2 | $\Delta P = 3.5 * M_t * \sqrt{P} = 3.5 * 0,1 * \sqrt{986} = 11$ |
| 4 | Площадь земельного участка согласно сведениям Единого государственного реестра недвижимости (P _{кад}), м2 | 900 |
| 5 | Оценка расхождения P и P _{кад} (P - P _{кад}), м2 | 86 |
| 6 | Предельный минимальный и максимальный размер земельного участка (P _{мин} и P _{макс}), м2 | - - |
| 7 | Кадастровый или иной номер (обозначение) здания, сооружения, объекта незавершенного строительства, расположенного на земельном участке | 70:06:0101005:487 |
| 8 | Иные сведения | - |

Сведения об уточняемых земельных участках

1. Сведения о характерных точках границы уточняемого земельного участка с кадастровым номером 70:06:0101005:83

Зона № 2

| Обозначение характерных точек границ | Существующие координаты, м | | Уточненные координаты, м | | Метод определения координат | Средняя квадратическая погрешность определения координат характерной точки (Mt), м | Формулы, примененные для расчета средней квадратической погрешности определения координат характерной точки (Mt), м |
|--------------------------------------|----------------------------|---|--------------------------|------------|---|--|---|
| | X | Y | X | Y | | | |
| 1 | 2 | 3 | 4 | 5 | 6 | 7 | 8 |
| н187У | - | - | 638426.93 | 2429468.08 | Метод спутниковых геодезических измерений (определений) | 0.1 | - |
| н188У | - | - | 638433.13 | 2429484.38 | Метод спутниковых геодезических измерений (определений) | 0.1 | - |
| н189У | - | - | 638431.31 | 2429485.02 | Метод спутниковых геодезических измерений (определений) | 0.1 | - |
| н190У | - | - | 638396.63 | 2429497.28 | Метод спутниковых геодезических измерений (определений) | 0.1 | - |
| н191У | - | - | 638390.73 | 2429480.58 | Метод спутниковых геодезических измерений (определений) | 0.1 | - |
| н192У | - | - | 638403.63 | 2429475.78 | Метод спутниковых геодезических измерений (определений) | 0.1 | - |
| н187У | - | - | 638426.93 | 2429468.08 | Метод спутниковых геодезических измерений (определений) | 0.1 | - |

2. Сведения о частях границ уточняемого земельного участка с кадастровым номером 70:06:0101005:83

| Обозначение части границ | | Горизонтальное проложение (S), м | Описание прохождения части границ | Отметка о наличии земельного спора о местоположении границ земельного участка |
|--------------------------|-------|----------------------------------|-----------------------------------|---|
| от т. | до т. | | | |
| 1 | 2 | 3 | 4 | 5 |
| н187У | н188У | 17.44 | - | - |
| н188У | н189У | 1.93 | - | - |
| н189У | н190У | 36.78 | - | - |

| | | | | |
|-------|-------|-------|---|---|
| н190У | н191У | 17.71 | - | - |
| н191У | н192У | 13.76 | - | - |
| н192У | н187У | 24.54 | - | - |

**3. Общие сведения об уточняемом земельном участке
с кадастровым номером 70:06:0101005:83**

| № п/п | Наименование характеристик земельного участка | Значение характеристики |
|-------|--|---|
| 1 | 2 | 3 |
| 1 | Адрес земельного участка | Российская Федерация, Томская область, район Каргасокский, поселок Геологический, улица Береговая, дом 15 |
| | Местоположение земельного участка (при отсутствии присвоенного адреса) | - |
| | Дополнительные сведения о местоположении земельного участка | - |
| 2 | Площадь земельного участка ± величина погрешности определения площади (P ± ΔP), м2 | 683 ± 9 |
| 3 | Формула, примененная для расчета предельной допустимой погрешности определения площади земельного участка (ΔP), м2 | $\Delta P = 3.5 * M_t * \sqrt{P} = 3.5 * 0,1 * \sqrt{683} = 9$ |
| 4 | Площадь земельного участка согласно сведениям Единого государственного реестра недвижимости (P _{кад}), м2 | 650 |
| 5 | Оценка расхождения P и P _{кад} (P - P _{кад}), м2 | 33 |
| 6 | Предельный минимальный и максимальный размер земельного участка (P _{мин} и P _{макс}), м2 | - - |
| 7 | Кадастровый или иной номер (обозначение) здания, сооружения, объекта незавершенного строительства, расположенного на земельном участке | 70:06:0101005:643 |
| 8 | Иные сведения | - |

Сведения об уточняемых земельных участках

1. Сведения о характерных точках границы уточняемого земельного участка с кадастровым номером 70:06:0101005:84

Зона № 2

| Обозначение характерных точек границ | Существующие координаты, м | | Уточненные координаты, м | | Метод определения координат | Средняя квадратическая погрешность определения координат характерной точки (M _t), м | Формулы, примененные для расчета средней квадратической погрешности определения координат характерной точки (M _t), м |
|--|-------------------------------|---|-----------------------------|------------|---|---|--|
| | X | Y | X | Y | | | |
| 1 | 2 | 3 | 4 | 5 | 6 | 7 | 8 |
| н187У | - | - | 638426.93 | 2429468.08 | Метод спутниковых геодезических измерений (определений) | 0.1 | - |
| н192У | - | - | 638403.63 | 2429475.78 | Метод спутниковых геодезических измерений (определений) | 0.1 | - |
| н191У | - | - | 638390.73 | 2429480.58 | Метод спутниковых геодезических измерений (определений) | 0.1 | - |
| н193У | - | - | 638383.33 | 2429482.98 | Метод спутниковых геодезических измерений (определений) | 0.1 | - |
| н194У | - | - | 638377.07 | 2429461.20 | Метод спутниковых геодезических измерений (определений) | 0.1 | - |
| н195У | - | - | 638376.43 | 2429458.98 | Метод спутниковых геодезических измерений (определений) | 0.1 | - |
| н196У | - | - | 638418.70 | 2429445.59 | Метод спутниковых геодезических измерений (определений) | 0.1 | - |
| н187У | - | - | 638426.93 | 2429468.08 | Метод спутниковых геодезических измерений (определений) | 0.1 | - |

**2. Сведения о частях границ уточняемого земельного участка
с кадастровым номером 70:06:0101005:84**

| Обозначение части границ | | Горизонтальное проложение (S), м | Описание прохождения части границ | Отметка о наличии земельного спора о местоположении границ земельного участка |
|--------------------------|-------|----------------------------------|-----------------------------------|---|
| от т. | до т. | | | |
| 1 | 2 | 3 | 4 | 5 |
| н187У | н192У | 24.54 | - | - |
| н192У | н191У | 13.76 | - | - |
| н191У | н193У | 7.78 | - | - |
| н193У | н194У | 22.66 | - | - |
| н194У | н195У | 2.31 | - | - |
| н195У | н196У | 44.34 | - | - |
| н196У | н187У | 23.95 | - | - |

**3. Общие сведения об уточняемом земельном участке
с кадастровым номером 70:06:0101005:84**

| № п/п | Наименование характеристик земельного участка | Значение характеристики |
|-------|--|---|
| 1 | 2 | 3 |
| 1 | Адрес земельного участка | Российская Федерация, Томская область, район Каргасокский, поселок Геологический, улица Береговая, дом 15 |
| | Местоположение земельного участка (при отсутствии присвоенного адреса) | - |
| | Дополнительные сведения о местоположении земельного участка | - |
| 2 | Площадь земельного участка ± величина погрешности определения площади (P ± ΔP), м2 | 1102 ± 12 |
| 3 | Формула, примененная для расчета предельной допустимой погрешности определения площади земельного участка (ΔP), м2 | $\Delta P = 3.5 * M_t * \sqrt{P} = 3.5 * 0,1 * \sqrt{1102} = 12$ |
| 4 | Площадь земельного участка согласно сведениям Единого государственного реестра недвижимости (Pкад), м2 | 1100 |
| 5 | Оценка расхождения P и Pкад (P - Pкад), м2 | 2 |
| 6 | Предельный минимальный и максимальный размер земельного участка (Pмин и Pмакс), м2 | - - |
| 7 | Кадастровый или иной номер (обозначение) здания, сооружения, объекта незавершенного строительства, расположенного на земельном участке | 70:06:0101005:643 |
| 8 | Иные сведения | - |

Сведения об уточняемых земельных участках

1. Сведения о характерных точках границы уточняемого земельного участка с кадастровым номером 70:06:0101005:109

Зона № 2

| Обозначение характерных точек границ | Существующие координаты, м | | Уточненные координаты, м | | Метод определения координат | Средняя квадратическая погрешность определения координат характерной точки (Mt), м | Формулы, примененные для расчета средней квадратической погрешности определения координат характерной точки (Mt),м |
|--|-------------------------------|---|-----------------------------|------------|---|--|--|
| | X | Y | X | Y | | | |
| 1 | 2 | 3 | 4 | 5 | 6 | 7 | 8 |
| н197У | - | - | 638464.62 | 2429578.82 | Метод спутниковых геодезических измерений (определений) | 0.1 | - |
| н198У | - | - | 638472.25 | 2429598.76 | Метод спутниковых геодезических измерений (определений) | 0.1 | - |
| н199У | - | - | 638457.78 | 2429604.88 | Метод спутниковых геодезических измерений (определений) | 0.1 | - |
| н200У | - | - | 638441.58 | 2429610.38 | Метод спутниковых геодезических измерений (определений) | 0.1 | - |
| н201У | - | - | 638436.48 | 2429612.08 | Метод спутниковых геодезических измерений (определений) | 0.1 | - |
| 552 | - | - | 638429.89 | 2429614.15 | Метод спутниковых геодезических измерений (определений) | 0.1 | - |
| 865 | - | - | 638423.53 | 2429593.94 | Метод спутниковых геодезических измерений (определений) | 0.1 | - |
| н202У | - | - | 638424.48 | 2429593.38 | Метод спутниковых геодезических измерений (определений) | 0.1 | - |
| н197У | - | - | 638464.62 | 2429578.82 | Метод спутниковых геодезических измерений (определений) | 0.1 | - |

**2. Сведения о частях границ уточняемого земельного участка
с кадастровым номером 70:06:0101005:109**

| Обозначение части границ | | Горизонтальное проложение (S), м | Описание прохождения части границ | Отметка о наличии земельного спора о местоположении границ земельного участка |
|--------------------------|-------|----------------------------------|-----------------------------------|---|
| от т. | до т. | | | |
| 1 | 2 | 3 | 4 | 5 |
| н197У | н198У | 21.35 | - | - |
| н198У | н199У | 15.71 | - | - |
| н199У | н200У | 17.11 | - | - |
| н200У | н201У | 5.38 | - | - |
| н201У | 552 | 6.91 | - | - |
| 552 | 865 | 21.19 | - | - |
| 865 | н202У | 1.10 | - | - |
| н202У | н197У | 42.70 | - | - |

**3. Общие сведения об уточняемом земельном участке
с кадастровым номером 70:06:0101005:109**

| № п/п | Наименование характеристик земельного участка | Значение характеристики |
|-------|--|--|
| 1 | 2 | 3 |
| 1 | Адрес земельного участка | Российская Федерация, Томская область, район Каргасокский, поселок Геологический, улица Береговая, дом 9 |
| | Местоположение земельного участка (при отсутствии присвоенного адреса) | - |
| | Дополнительные сведения о местоположении земельного участка | - |
| 2 | Площадь земельного участка ± величина погрешности определения площади (P ± ΔP), м ² | 969 ± 11 |
| 3 | Формула, примененная для расчета предельной допустимой погрешности определения площади земельного участка (ΔP), м ² | $\Delta P = 3.5 * M_t * \sqrt{P} = 3.5 * 0,1 * \sqrt{969} = 11$ |
| 4 | Площадь земельного участка согласно сведениям Единого государственного реестра недвижимости (P _{кад}), м ² | 900 |
| 5 | Оценка расхождения P и P _{кад} (P - P _{кад}), м ² | 69 |
| 6 | Предельный минимальный и максимальный размер земельного участка (P _{мин} и P _{макс}), м ² | - - |
| 7 | Кадастровый или иной номер (обозначение) здания, сооружения, объекта незавершенного строительства, расположенного на земельном участке | 70:06:0101005:642 |
| 8 | Иные сведения | - |

Сведения об уточняемых земельных участках

1. Сведения о характерных точках границы уточняемого земельного участка с кадастровым номером 70:06:0101005:81

Зона № 2

| Обозначение характерных точек границ | Существующие координаты, м | | Уточненные координаты, м | | Метод определения координат | Средняя квадратическая погрешность определения координат характерной точки (Mt), м | Формулы, примененные для расчета средней квадратической погрешности определения координат характерной точки (Mt),м |
|--|-------------------------------|---|-----------------------------|------------|---|--|--|
| | X | Y | X | Y | | | |
| 1 | 2 | 3 | 4 | 5 | 6 | 7 | 8 |
| н207У | - | - | 638461.28 | 2429559.98 | Метод спутниковых геодезических измерений (определений) | 0.1 | - |
| н208У | - | - | 638467.48 | 2429577.78 | Метод спутниковых геодезических измерений (определений) | 0.1 | - |
| н197У | - | - | 638464.62 | 2429578.82 | Метод спутниковых геодезических измерений (определений) | 0.1 | - |
| н202У | - | - | 638424.48 | 2429593.38 | Метод спутниковых геодезических измерений (определений) | 0.1 | - |
| н209У | - | - | 638421.43 | 2429584.53 | Метод спутниковых геодезических измерений (определений) | 0.1 | - |
| н210У | - | - | 638420.83 | 2429583.03 | Метод спутниковых геодезических измерений (определений) | 0.1 | - |
| н211У | - | - | 638424.43 | 2429581.33 | Метод спутниковых геодезических измерений (определений) | 0.1 | - |
| н212У | - | - | 638423.38 | 2429578.63 | Метод спутниковых геодезических измерений (определений) | 0.1 | - |
| н213У | - | - | 638421.58 | 2429579.38 | Метод спутниковых геодезических измерений (определений) | 0.1 | - |

**1. Сведения о характерных точках границы уточняемого земельного участка
с кадастровым номером 70:06:0101005:81**

| | | | | | | | |
|-------|---|---|-----------|------------|---|-----|---|
| н214У | - | - | 638420.78 | 2429575.58 | Метод спутниковых геодезических измерений (определений) | 0.1 | - |
| н215У | - | - | 638427.18 | 2429573.68 | Метод спутниковых геодезических измерений (определений) | 0.1 | - |
| н216У | - | - | 638443.28 | 2429566.68 | Метод спутниковых геодезических измерений (определений) | 0.1 | - |
| н207У | - | - | 638461.28 | 2429559.98 | Метод спутниковых геодезических измерений (определений) | 0.1 | - |

**2. Сведения о частях границ уточняемого земельного участка
с кадастровым номером 70:06:0101005:81**

| Обозначение части границ | | Горизонтальное проложение (S), м | Описание прохождения части границ | Отметка о наличии земельного спора о местоположении границ земельного участка |
|--------------------------|-------|----------------------------------|-----------------------------------|---|
| от т. | до т. | | | |
| 1 | 2 | 3 | 4 | 5 |
| н207У | н208У | 18.85 | - | - |
| н208У | н197У | 3.04 | - | - |
| н197У | н202У | 42.70 | - | - |
| н202У | н209У | 9.36 | - | - |
| н209У | н210У | 1.62 | - | - |
| н210У | н211У | 3.98 | - | - |
| н211У | н212У | 2.90 | - | - |
| н212У | н213У | 1.95 | - | - |
| н213У | н214У | 3.88 | - | - |
| н214У | н215У | 6.68 | - | - |
| н215У | н216У | 17.56 | - | - |
| н216У | н207У | 19.21 | - | - |

**3. Общие сведения об уточняемом земельном участке
с кадастровым номером 70:06:0101005:81**

| № п/п | Наименование характеристик земельного участка | Значение характеристики |
|-------|--|---|
| 1 | 2 | 3 |
| 1 | Адрес земельного участка | Российская Федерация, Томская область, район Каргасокский, поселок Геологический, улица Береговая, дом 11 |
| | Местоположение земельного участка (при отсутствии присвоенного адреса) | - |
| | Дополнительные сведения о местоположении земельного участка | - |
| 2 | Площадь земельного участка ± величина погрешности определения площади (P ± ΔP), м2 | 819 ± 10 |

| | | |
|---|--|---|
| 3 | Формула, примененная для расчета предельной допустимой погрешности определения площади земельного участка (ΔP), м ² | $\Delta P = 3.5 * M_t * \sqrt{P} = 3.5 * 0,1 * \sqrt{819} = 10$ |
| 4 | Площадь земельного участка согласно сведениям Единого государственного реестра недвижимости ($P_{\text{кад}}$), м ² | 800 |
| 5 | Оценка расхождения P и $P_{\text{кад}}$ ($P - P_{\text{кад}}$), м ² | 19 |
| 6 | Предельный минимальный и максимальный размер земельного участка ($P_{\text{мин}}$ и $P_{\text{макс}}$), м ² | - - |
| 7 | Кадастровый или иной номер (обозначение) здания, сооружения, объекта незавершенного строительства, расположенного на земельном участке | 70:06:0101005:541 |
| 8 | Иные сведения | - |

Сведения об уточняемых земельных участках

1. Сведения о характерных точках границы уточняемого земельного участка с кадастровым номером 70:06:0101005:80

Зона № 2

| Обозначение характерных точек границ | Существующие координаты, м | | Уточненные координаты, м | | Метод определения координат | Средняя квадратическая погрешность определения координат характерной точки (M _t), м | Формулы, примененные для расчета средней квадратической погрешности определения координат характерной точки (M _t), м |
|--|-------------------------------|---|-----------------------------|------------|---|---|--|
| | X | Y | X | Y | | | |
| 1 | 2 | 3 | 4 | 5 | 6 | 7 | 8 |
| н217У | - | - | 638411.88 | 2429555.48 | Метод спутниковых геодезических измерений (определений) | 0.1 | - |
| н218У | - | - | 638453.90 | 2429540.14 | Метод спутниковых геодезических измерений (определений) | 0.1 | - |
| н207У | - | - | 638461.28 | 2429559.98 | Метод спутниковых геодезических измерений (определений) | 0.1 | - |
| н216У | - | - | 638443.28 | 2429566.68 | Метод спутниковых геодезических измерений (определений) | 0.1 | - |
| н215У | - | - | 638427.18 | 2429573.68 | Метод спутниковых геодезических измерений (определений) | 0.1 | - |
| н214У | - | - | 638420.78 | 2429575.58 | Метод спутниковых геодезических измерений (определений) | 0.1 | - |
| н219У | - | - | 638419.08 | 2429568.18 | Метод спутниковых геодезических измерений (определений) | 0.1 | - |
| н217У | - | - | 638411.88 | 2429555.48 | Метод спутниковых геодезических измерений (определений) | 0.1 | - |

**2. Сведения о частях границ уточняемого земельного участка
с кадастровым номером 70:06:0101005:80**

| Обозначение части границ | | Горизонтальное проложение (S), м | Описание прохождения части границ | Отметка о наличии земельного спора о местоположении границ земельного участка |
|--------------------------|-------|----------------------------------|-----------------------------------|---|
| от т. | до т. | | | |
| 1 | 2 | 3 | 4 | 5 |
| н217У | н218У | 44.73 | - | - |
| н218У | н207У | 21.17 | - | - |
| н207У | н216У | 19.21 | - | - |
| н216У | н215У | 17.56 | - | - |
| н215У | н214У | 6.68 | - | - |
| н214У | н219У | 7.59 | - | - |
| н219У | н217У | 14.60 | - | - |

**3. Общие сведения об уточняемом земельном участке
с кадастровым номером 70:06:0101005:80**

| № п/п | Наименование характеристик земельного участка | Значение характеристики |
|-------|--|---|
| 1 | 2 | 3 |
| 1 | Адрес земельного участка | Российская Федерация, Томская область, район Каргасокский, поселок Геологический, улица Береговая, дом 11 |
| | Местоположение земельного участка (при отсутствии присвоенного адреса) | - |
| | Дополнительные сведения о местоположении земельного участка | - |
| 2 | Площадь земельного участка ± величина погрешности определения площади (P ± ΔP), м2 | 936 ± 11 |
| 3 | Формула, примененная для расчета предельной допустимой погрешности определения площади земельного участка (ΔP), м2 | $\Delta P = 3.5 * M_i * \sqrt{P} = 3.5 * 0,1 * \sqrt{936} = 11$ |
| 4 | Площадь земельного участка согласно сведениям Единого государственного реестра недвижимости (P _{кад}), м2 | 900 |
| 5 | Оценка расхождения P и P _{кад} (P - P _{кад}), м2 | 36 |
| 6 | Предельный минимальный и максимальный размер земельного участка (P _{мин} и P _{макс}), м2 | - - |
| 7 | Кадастровый или иной номер (обозначение) здания, сооружения, объекта незавершенного строительства, расположенного на земельном участке | 70:06:0101005:541 |
| 8 | Иные сведения | - |

Сведения об уточняемых земельных участках

1. Сведения о характерных точках границы уточняемого земельного участка с кадастровым номером 70:06:0101005:105

Зона № 2

| Обозначение характерных точек границ | Существующие координаты, м | | Уточненные координаты, м | | Метод определения координат | Средняя квадратическая погрешность определения координат характерной точки (Mt), м | Формулы, примененные для расчета средней квадратической погрешности определения координат характерной точки (Mt), м |
|--------------------------------------|----------------------------|---|--------------------------|------------|---|--|---|
| | X | Y | X | Y | | | |
| 1 | 2 | 3 | 4 | 5 | 6 | 7 | 8 |
| н220У | - | - | 638482.23 | 2429617.73 | Метод спутниковых геодезических измерений (определений) | 0.1 | - |
| 12 | - | - | 638488.57 | 2429636.72 | Метод спутниковых геодезических измерений (определений) | 0.1 | - |
| 11 | - | - | 638447.16 | 2429650.82 | Метод спутниковых геодезических измерений (определений) | 0.1 | - |
| н221У | - | - | 638444.73 | 2429651.58 | Метод спутниковых геодезических измерений (определений) | 0.1 | - |
| 533 | - | - | 638437.51 | 2429632.58 | Метод спутниковых геодезических измерений (определений) | 0.1 | - |
| н222У | - | - | 638447.33 | 2429629.63 | Метод спутниковых геодезических измерений (определений) | 0.1 | - |
| н220У | - | - | 638482.23 | 2429617.73 | Метод спутниковых геодезических измерений (определений) | 0.1 | - |

2. Сведения о частях границ уточняемого земельного участка с кадастровым номером 70:06:0101005:105

| Обозначение части границ | | Горизонтальное проложение (S), м | Описание прохождения части границ | Отметка о наличии земельного спора о местоположении границ земельного участка |
|--------------------------|-------|----------------------------------|-----------------------------------|---|
| от т. | до т. | | | |
| 1 | 2 | 3 | 4 | 5 |
| н220У | 12 | 20.02 | - | - |
| 12 | 11 | 43.74 | - | - |
| 11 | н221У | 2.55 | - | - |

| | | | | |
|-------|-------|-------|---|---|
| н221У | 533 | 20.33 | - | - |
| 533 | н222У | 10.25 | - | - |
| н222У | н220У | 36.87 | - | - |

**3. Общие сведения об уточняемом земельном участке
с кадастровым номером 70:06:0101005:105**

| № п/п | Наименование характеристик земельного участка | Значение характеристики |
|--------------|--|--|
| 1 | 2 | 3 |
| 1 | Адрес земельного участка | Российская Федерация, Томская область, район Каргасокский, поселок Геологический, улица Береговая, дом 7 |
| | Местоположение земельного участка (при отсутствии присвоенного адреса) | - |
| | Дополнительные сведения о местоположении земельного участка | - |
| 2 | Площадь земельного участка ± величина погрешности определения площади (Р ± ΔР), м ² | 936 ± 11 |
| 3 | Формула, примененная для расчета предельной допустимой погрешности определения площади земельного участка (ΔР), м ² | $\Delta P = 3.5 * M_t * \sqrt{P} = 3.5 * 0,1 * \sqrt{936} = 11$ |
| 4 | Площадь земельного участка согласно сведениям Единого государственного реестра недвижимости (Ркад), м ² | 900 |
| 5 | Оценка расхождения Р и Ркад (Р - Ркад), м ² | 36 |
| 6 | Предельный минимальный и максимальный размер земельного участка (Рмин и Рмакс), м ² | - - |
| 7 | Кадастровый или иной номер (обозначение) здания, сооружения, объекта незавершенного строительства, расположенного на земельном участке | - |
| 8 | Иные сведения | - |

Сведения об уточняемых земельных участках

1. Сведения о характерных точках границы уточняемого земельного участка с кадастровым номером 70:06:0101005:100

Зона № 2

| Обозначение характерных точек границ | Существующие координаты, м | | Уточненные координаты, м | | Метод определения координат | Средняя квадратическая погрешность определения координат характерной точки (Mt), м | Формулы, примененные для расчета средней квадратической погрешности определения координат характерной точки (Mt),м |
|--|-------------------------------|---|-----------------------------|------------|---|--|--|
| | X | Y | X | Y | | | |
| 1 | 2 | 3 | 4 | 5 | 6 | 7 | 8 |
| 5 | - | - | 638479.95 | 2429682.06 | Метод спутниковых геодезических измерений (определений) | 0.1 | - |
| 3 | - | - | 638460.33 | 2429689.52 | Метод спутниковых геодезических измерений (определений) | 0.1 | - |
| 1087 | - | - | 638459.72 | 2429686.28 | Метод спутниковых геодезических измерений (определений) | 0.1 | - |
| 8 | - | - | 638453.50 | 2429670.21 | Метод спутниковых геодезических измерений (определений) | 0.1 | - |
| 7 | - | - | 638495.08 | 2429655.49 | Метод спутниковых геодезических измерений (определений) | 0.1 | - |
| н223У | - | - | 638497.10 | 2429654.69 | Метод спутниковых геодезических измерений (определений) | 0.1 | - |
| н224У | - | - | 638503.60 | 2429672.89 | Метод спутниковых геодезических измерений (определений) | 0.1 | - |
| 6 | - | - | 638501.65 | 2429673.53 | Метод спутниковых геодезических измерений (определений) | 0.1 | - |
| 5 | - | - | 638479.95 | 2429682.06 | Метод спутниковых геодезических измерений (определений) | 0.1 | - |

**2. Сведения о частях границ уточняемого земельного участка
с кадастровым номером 70:06:0101005:100**

| Обозначение части границ | | Горизонтальное проложение (S), м | Описание прохождения части границ | Отметка о наличии земельного спора о местоположении границ земельного участка |
|--------------------------|-------|----------------------------------|-----------------------------------|---|
| от т. | до т. | | | |
| 1 | 2 | 3 | 4 | 5 |
| 5 | 3 | 20.99 | - | - |
| 3 | 1087 | 3.30 | - | - |
| 1087 | 8 | 17.23 | - | - |
| 8 | 7 | 44.11 | - | - |
| 7 | н223У | 2.17 | - | - |
| н223У | н224У | 19.33 | - | - |
| н224У | 6 | 2.05 | - | - |
| 6 | 5 | 23.32 | - | - |

**3. Общие сведения об уточняемом земельном участке
с кадастровым номером 70:06:0101005:100**

| № п/п | Наименование характеристик земельного участка | Значение характеристики |
|-------|--|--|
| 1 | 2 | 3 |
| 1 | Адрес земельного участка | Российская Федерация, Томская область, район Каргасокский, поселок Геологический, улица Береговая, дом 5 |
| | Местоположение земельного участка (при отсутствии присвоенного адреса) | - |
| | Дополнительные сведения о местоположении земельного участка | - |
| 2 | Площадь земельного участка ± величина погрешности определения площади (P ± ΔP), м ² | 915 ± 11 |
| 3 | Формула, примененная для расчета предельной допустимой погрешности определения площади земельного участка (ΔP), м ² | $\Delta P = 3.5 * M_t * \sqrt{P} = 3.5 * 0,1 * \sqrt{915} = 11$ |
| 4 | Площадь земельного участка согласно сведениям Единого государственного реестра недвижимости (P _{кад}), м ² | 900 |
| 5 | Оценка расхождения P и P _{кад} (P - P _{кад}), м ² | 15 |
| 6 | Предельный минимальный и максимальный размер земельного участка (P _{мин} и P _{макс}), м ² | - - |
| 7 | Кадастровый или иной номер (обозначение) здания, сооружения, объекта незавершенного строительства, расположенного на земельном участке | 70:06:0101005:640 |
| 8 | Иные сведения | - |

Сведения об уточняемых земельных участках

1. Сведения о характерных точках границы уточняемого земельного участка с кадастровым номером 70:06:0101005:94

Зона № 2

| Обозначение характерных точек границ | Существующие координаты, м | | Уточненные координаты, м | | Метод определения координат | Средняя квадратическая погрешность определения координат характерной точки (Mt), м | Формулы, примененные для расчета средней квадратической погрешности определения координат характерной точки (Mt),м |
|--|-------------------------------|---|-----------------------------|------------|---|--|--|
| | X | Y | X | Y | | | |
| 1 | 2 | 3 | 4 | 5 | 6 | 7 | 8 |
| н225У | - | - | 638516.13 | 2429712.31 | Метод спутниковых геодезических измерений (определений) | 0.1 | - |
| н226У | - | - | 638520.89 | 2429725.17 | Метод спутниковых геодезических измерений (определений) | 0.1 | - |
| н227У | - | - | 638508.58 | 2429728.96 | Метод спутниковых геодезических измерений (определений) | 0.1 | - |
| н228У | - | - | 638494.68 | 2429733.26 | Метод спутниковых геодезических измерений (определений) | 0.1 | - |
| н229У | - | - | 638471.18 | 2429740.46 | Метод спутниковых геодезических измерений (определений) | 0.1 | - |
| н230У | - | - | 638455.28 | 2429745.56 | Метод спутниковых геодезических измерений (определений) | 0.1 | - |
| н10У | - | - | 638450.24 | 2429733.72 | Метод спутниковых геодезических измерений (определений) | 0.1 | - |
| 187 | - | - | 638471.75 | 2429727.34 | Метод спутниковых геодезических измерений (определений) | 0.1 | - |
| н231У | - | - | 638483.28 | 2429723.56 | Метод спутниковых геодезических измерений (определений) | 0.1 | - |

**1. Сведения о характерных точках границы уточняемого земельного участка
с кадастровым номером 70:06:0101005:94**

| | | | | | | | |
|-------|---|---|-----------|------------|---|-----|---|
| н232У | - | - | 638492.18 | 2429721.36 | Метод спутниковых геодезических измерений (определений) | 0.1 | - |
| н233У | - | - | 638499.18 | 2429718.96 | Метод спутниковых геодезических измерений (определений) | 0.1 | - |
| н234У | - | - | 638507.08 | 2429716.06 | Метод спутниковых геодезических измерений (определений) | 0.1 | - |
| н225У | - | - | 638516.13 | 2429712.31 | Метод спутниковых геодезических измерений (определений) | 0.1 | - |

**2. Сведения о частях границ уточняемого земельного участка
с кадастровым номером 70:06:0101005:94**

| Обозначение части границ | | Горизонтальное проложение (S), м | Описание прохождения части границ | Отметка о наличии земельного спора о местоположении границ земельного участка |
|--------------------------|-------|----------------------------------|-----------------------------------|---|
| от т. | до т. | | | |
| 1 | 2 | 3 | 4 | 5 |
| н225У | н226У | 13.71 | - | - |
| н226У | н227У | 12.88 | - | - |
| н227У | н228У | 14.55 | - | - |
| н228У | н229У | 24.58 | - | - |
| н229У | н230У | 16.70 | - | - |
| н230У | н10У | 12.87 | - | - |
| н10У | 187 | 22.44 | - | - |
| 187 | н231У | 12.13 | - | - |
| н231У | н232У | 9.17 | - | - |
| н232У | н233У | 7.40 | - | - |
| н233У | н234У | 8.42 | - | - |
| н234У | н225У | 9.80 | - | - |

**3. Общие сведения об уточняемом земельном участке
с кадастровым номером 70:06:0101005:94**

| № п/п | Наименование характеристик земельного участка | Значение характеристики |
|-------|--|--|
| 1 | 2 | 3 |
| 1 | Адрес земельного участка | Российская Федерация, Томская область, район Каргасокский, поселок Геологический, улица Береговая, дом 3 |
| | Местоположение земельного участка (при отсутствии присвоенного адреса) | - |
| | Дополнительные сведения о местоположении земельного участка | - |
| 2 | Площадь земельного участка ± величина погрешности определения площади (P ± ΔP), м2 | 868 ± 10 |

| | | |
|---|--|---|
| 3 | Формула, примененная для расчета предельной допустимой погрешности определения площади земельного участка (ΔP), м ² | $\Delta P = 3.5 * M_t * \sqrt{P} = 3.5 * 0,1 * \sqrt{868} = 10$ |
| 4 | Площадь земельного участка согласно сведениям Единого государственного реестра недвижимости ($P_{\text{кад}}$), м ² | 800 |
| 5 | Оценка расхождения P и $P_{\text{кад}}$ ($P - P_{\text{кад}}$), м ² | 68 |
| 6 | Предельный минимальный и максимальный размер земельного участка ($P_{\text{мин}}$ и $P_{\text{макс}}$), м ² | - - |
| 7 | Кадастровый или иной номер (обозначение) здания, сооружения, объекта незавершенного строительства, расположенного на земельном участке | 70:06:0101005:638 |
| 8 | Иные сведения | - |

Сведения об уточняемых земельных участках

1. Сведения о характерных точках границы уточняемого земельного участка с кадастровым номером 70:06:0101005:95

Зона № 2

| Обозначение характерных точек границ | Существующие координаты, м | | Уточненные координаты, м | | Метод определения координат | Средняя квадратическая погрешность определения координат характерной точки (Mt), м | Формулы, примененные для расчета средней квадратической погрешности определения координат характерной точки (Mt),м |
|--|-------------------------------|---|-----------------------------|------------|---|--|--|
| | X | Y | X | Y | | | |
| 1 | 2 | 3 | 4 | 5 | 6 | 7 | 8 |
| 1 | - | - | 638509.21 | 2429692.43 | Метод спутниковых геодезических измерений (определений) | 0.1 | - |
| н235У | - | - | 638510.60 | 2429691.84 | Метод спутниковых геодезических измерений (определений) | 0.1 | - |
| н236У | - | - | 638518.80 | 2429711.39 | Метод спутниковых геодезических измерений (определений) | 0.1 | - |
| н234У | - | - | 638507.08 | 2429716.06 | Метод спутниковых геодезических измерений (определений) | 0.1 | - |
| н233У | - | - | 638499.18 | 2429718.96 | Метод спутниковых геодезических измерений (определений) | 0.1 | - |
| н232У | - | - | 638492.18 | 2429721.36 | Метод спутниковых геодезических измерений (определений) | 0.1 | - |
| н231У | - | - | 638483.28 | 2429723.56 | Метод спутниковых геодезических измерений (определений) | 0.1 | - |
| 187 | - | - | 638471.75 | 2429727.34 | Метод спутниковых геодезических измерений (определений) | 0.1 | - |
| 197 | - | - | 638469.61 | 2429719.80 | Метод спутниковых геодезических измерений (определений) | 0.1 | - |

**1. Сведения о характерных точках границы уточняемого земельного участка
с кадастровым номером 70:06:0101005:95**

| | | | | | | | |
|-----|---|---|-----------|------------|---|-----|---|
| 196 | - | - | 638468.75 | 2429720.08 | Метод спутниковых геодезических измерений (определений) | 0.1 | - |
| 195 | - | - | 638466.73 | 2429713.48 | Метод спутниковых геодезических измерений (определений) | 0.1 | - |
| 194 | - | - | 638467.79 | 2429712.98 | Метод спутниковых геодезических измерений (определений) | 0.1 | - |
| 2 | - | - | 638467.26 | 2429709.88 | Метод спутниковых геодезических измерений (определений) | 0.1 | - |
| 1 | - | - | 638509.21 | 2429692.43 | Метод спутниковых геодезических измерений (определений) | 0.1 | - |

**2. Сведения о частях границ уточняемого земельного участка
с кадастровым номером 70:06:0101005:95**

| Обозначение части границ | | Горизонтальное проложение (S), м | Описание прохождения части границ | Отметка о наличии земельного спора о местоположении границ земельного участка |
|--------------------------|-------|----------------------------------|-----------------------------------|---|
| от т. | до т. | | | |
| 1 | 2 | 3 | 4 | 5 |
| 1 | н235У | 1.51 | - | - |
| н235У | н236У | 21.20 | - | - |
| н236У | н234У | 12.62 | - | - |
| н234У | н233У | 8.42 | - | - |
| н233У | н232У | 7.40 | - | - |
| н232У | н231У | 9.17 | - | - |
| н231У | 187 | 12.13 | - | - |
| 187 | 197 | 7.84 | - | - |
| 197 | 196 | 0.90 | - | - |
| 196 | 195 | 6.90 | - | - |
| 195 | 194 | 1.17 | - | - |
| 194 | 2 | 3.14 | - | - |
| 2 | 1 | 45.43 | - | - |

**3. Общие сведения об уточняемом земельном участке
с кадастровым номером 70:06:0101005:95**

| № п/п | Наименование характеристик земельного участка | Значение характеристики |
|-------|---|--|
| 1 | 2 | 3 |
| 1 | Адрес земельного участка | Российская Федерация, Томская область, район Каргасокский, поселок Геологический, улица Береговая, дом 3 |

| | | |
|---|--|---|
| | Местоположение земельного участка (при отсутствии присвоенного адреса) | - |
| | Дополнительные сведения о местоположении земельного участка | - |
| 2 | Площадь земельного участка \pm величина погрешности определения площади ($P \pm \Delta P$), м ² | 976 \pm 11 |
| 3 | Формула, примененная для расчета предельной допустимой погрешности определения площади земельного участка (ΔP), м ² | $\Delta P = 3.5 * M_t * \sqrt{P} = 3.5 * 0,1 * \sqrt{976} = 11$ |
| 4 | Площадь земельного участка согласно сведениям Единого государственного реестра недвижимости ($P_{\text{кад}}$), м ² | 973 |
| 5 | Оценка расхождения P и $P_{\text{кад}}$ ($P - P_{\text{кад}}$), м ² | 3 |
| 6 | Предельный минимальный и максимальный размер земельного участка ($P_{\text{мин}}$ и $P_{\text{макс}}$), м ² | - - |
| 7 | Кадастровый или иной номер (обозначение) здания, сооружения, объекта незавершенного строительства, расположенного на земельном участке | 70:06:0101005:638 |
| 8 | Иные сведения | - |

Сведения об уточняемых земельных участках

1. Сведения о характерных точках границы уточняемого земельного участка с кадастровым номером 70:06:0101005:298

Зона № 2

| Обозначение характерных точек границ | Существующие координаты, м | | Уточненные координаты, м | | Метод определения координат | Средняя квадратическая погрешность определения координат характерной точки (Mt), м | Формулы, примененные для расчета средней квадратической погрешности определения координат характерной точки (Mt), м |
|--------------------------------------|----------------------------|---|--------------------------|------------|---|--|---|
| | X | Y | X | Y | | | |
| 1 | 2 | 3 | 4 | 5 | 6 | 7 | 8 |
| 8 | - | - | 638453.50 | 2429670.21 | Метод спутниковых геодезических измерений (определений) | 0.1 | - |
| 1085 | - | - | 638448.37 | 2429672.25 | Метод спутниковых геодезических измерений (определений) | 0.1 | - |
| 1084 | - | - | 638447.93 | 2429673.03 | Метод спутниковых геодезических измерений (определений) | 0.1 | - |
| 1083 | - | - | 638418.37 | 2429684.14 | Метод спутниковых геодезических измерений (определений) | 0.1 | - |
| н237У | - | - | 638411.18 | 2429664.03 | Метод спутниковых геодезических измерений (определений) | 0.1 | - |
| н221У | - | - | 638444.73 | 2429651.58 | Метод спутниковых геодезических измерений (определений) | 0.1 | - |
| 11 | - | - | 638447.16 | 2429650.82 | Метод спутниковых геодезических измерений (определений) | 0.1 | - |
| 10 | - | - | 638447.98 | 2429653.98 | Метод спутниковых геодезических измерений (определений) | 0.1 | - |
| 9 | - | - | 638449.50 | 2429653.54 | Метод спутниковых геодезических измерений (определений) | 0.1 | - |

**1. Сведения о характерных точках границы уточняемого земельного участка
с кадастровым номером 70:06:0101005:298**

| | | | | | | | |
|---|---|---|-----------|------------|---|-----|---|
| 8 | - | - | 638453.50 | 2429670.21 | Метод спутниковых геодезических измерений (определений) | 0.1 | - |
|---|---|---|-----------|------------|---|-----|---|

**2. Сведения о частях границ уточняемого земельного участка
с кадастровым номером 70:06:0101005:298**

| Обозначение части границ | | Горизонтальное проложение (S), м | Описание прохождения части границ | Отметка о наличии земельного спора о местоположении границ земельного участка |
|--------------------------|-------|-------------------------------------|---|---|
| от т. | до т. | | | |
| 1 | 2 | 3 | 4 | 5 |
| 8 | 1085 | 5.52 | - | - |
| 1085 | 1084 | 0.90 | - | - |
| 1084 | 1083 | 31.58 | - | - |
| 1083 | н237У | 21.36 | - | - |
| н237У | н221У | 35.79 | - | - |
| н221У | 11 | 2.55 | - | - |
| 11 | 10 | 3.26 | - | - |
| 10 | 9 | 1.58 | - | - |
| 9 | 8 | 17.14 | - | - |

**3. Общие сведения об уточняемом земельном участке
с кадастровым номером 70:06:0101005:298**

| № п/п | Наименование характеристик земельного участка | Значение характеристики |
|-------|--|---|
| 1 | 2 | 3 |
| 1 | Адрес земельного участка | Российская Федерация, Томская область, район Каргасокский, поселок Геологический, улица Проезжая, дом 4 |
| | Местоположение земельного участка (при отсутствии присвоенного адреса) | - |
| | Дополнительные сведения о местоположении земельного участка | - |
| 2 | Площадь земельного участка ± величина погрешности определения площади (P ± ΔP), м2 | 817 ± 10 |
| 3 | Формула, примененная для расчета предельной допустимой погрешности определения площади земельного участка (ΔP), м2 | $\Delta P = 3.5 * M_t * \sqrt{P} = 3.5 * 0,1 * \sqrt{817} = 10$ |
| 4 | Площадь земельного участка согласно сведениям Единого государственного реестра недвижимости (P _{кад}), м2 | 800 |
| 5 | Оценка расхождения P и P _{кад} (P - P _{кад}), м2 | 17 |
| 6 | Предельный минимальный и максимальный размер земельного участка (P _{мин} и P _{макс}), м2 | - |
| 7 | Кадастровый или иной номер (обозначение) здания, сооружения, объекта незавершенного строительства, расположенного на земельном участке | - |
| 8 | Иные сведения | - |

Сведения об уточняемых земельных участках

1. Сведения о характерных точках границы уточняемого земельного участка с кадастровым номером 70:06:0101005:297

Зона № 2

| Обозначение характерных точек границ | Существующие координаты, м | | Уточненные координаты, м | | Метод определения координат | Средняя квадратическая погрешность определения координат характерной точки (Mt), м | Формулы, примененные для расчета средней квадратической погрешности определения координат характерной точки (Mt), м |
|--------------------------------------|----------------------------|---|--------------------------|------------|---|--|---|
| | X | Y | X | Y | | | |
| 1 | 2 | 3 | 4 | 5 | 6 | 7 | 8 |
| н221У | - | - | 638444.73 | 2429651.58 | Метод спутниковых геодезических измерений (определений) | 0.1 | - |
| н237У | - | - | 638411.18 | 2429664.03 | Метод спутниковых геодезических измерений (определений) | 0.1 | - |
| 535 | - | - | 638404.21 | 2429645.53 | Метод спутниковых геодезических измерений (определений) | 0.1 | - |
| 534 | - | - | 638433.04 | 2429633.81 | Метод спутниковых геодезических измерений (определений) | 0.1 | - |
| 533 | - | - | 638437.51 | 2429632.58 | Метод спутниковых геодезических измерений (определений) | 0.1 | - |
| н221У | - | - | 638444.73 | 2429651.58 | Метод спутниковых геодезических измерений (определений) | 0.1 | - |

2. Сведения о частях границ уточняемого земельного участка с кадастровым номером 70:06:0101005:297

| Обозначение части границ | | Горизонтальное проложение (S), м | Описание прохождения части границ | Отметка о наличии земельного спора о местоположении границ земельного участка |
|--------------------------|-------|----------------------------------|-----------------------------------|---|
| от т. | до т. | | | |
| 1 | 2 | 3 | 4 | 5 |
| н221У | н237У | 35.79 | - | - |
| н237У | 535 | 19.77 | - | - |
| 535 | 534 | 31.12 | - | - |
| 534 | 533 | 4.64 | - | - |
| 533 | н221У | 20.33 | - | - |

**3. Общие сведения об уточняемом земельном участке
с кадастровым номером 70:06:0101005:297**

| № п/п | Наименование характеристик земельного участка | Значение характеристики |
|-------|--|---|
| 1 | 2 | 3 |
| 1 | Адрес земельного участка | Российская Федерация, Томская область, район Каргасокский, поселок Геологический, улица Проезжая, дом 4 |
| | Местоположение земельного участка (при отсутствии присвоенного адреса) | - |
| | Дополнительные сведения о местоположении земельного участка | - |
| 2 | Площадь земельного участка ± величина погрешности определения площади ($P \pm \Delta P$), м ² | 725 ± 9 |
| 3 | Формула, примененная для расчета предельной допустимой погрешности определения площади земельного участка (ΔP), м ² | $\Delta P = 3.5 * M_t * \sqrt{P} = 3.5 * 0,1 * \sqrt{725} = 9$ |
| 4 | Площадь земельного участка согласно сведениям Единого государственного реестра недвижимости ($P_{\text{кад}}$), м ² | 700 |
| 5 | Оценка расхождения P и $P_{\text{кад}}$ ($P - P_{\text{кад}}$), м ² | 25 |
| 6 | Предельный минимальный и максимальный размер земельного участка ($P_{\text{мин}}$ и $P_{\text{макс}}$), м ² | - - |
| 7 | Кадастровый или иной номер (обозначение) здания, сооружения, объекта незавершенного строительства, расположенного на земельном участке | - |
| 8 | Иные сведения | - |

Сведения об уточняемых земельных участках

1. Сведения о характерных точках границы уточняемого земельного участка с кадастровым номером 70:06:0101005:304

Зона № 2

| Обозначение характерных точек границ | Существующие координаты, м | | Уточненные координаты, м | | Метод определения координат | Средняя квадратическая погрешность определения координат характерной точки (Mt), м | Формулы, примененные для расчета средней квадратической погрешности определения координат характерной точки (Mt), м |
|--------------------------------------|----------------------------|---|--------------------------|------------|---|--|---|
| | X | Y | X | Y | | | |
| 1 | 2 | 3 | 4 | 5 | 6 | 7 | 8 |
| н68У | - | - | 638417.27 | 2429596.35 | Метод спутниковых геодезических измерений (определений) | 0.1 | - |
| 864 | - | - | 638411.76 | 2429599.60 | Метод спутниковых геодезических измерений (определений) | 0.1 | - |
| 863 | - | - | 638390.68 | 2429606.38 | Метод спутниковых геодезических измерений (определений) | 0.1 | - |
| н238У | - | - | 638384.08 | 2429587.98 | Метод спутниковых геодезических измерений (определений) | 0.1 | - |
| н239У | - | - | 638386.69 | 2429587.18 | Метод спутниковых геодезических измерений (определений) | 0.1 | - |
| н240У | - | - | 638395.88 | 2429584.38 | Метод спутниковых геодезических измерений (определений) | 0.1 | - |
| н214У | - | - | 638420.78 | 2429575.58 | Метод спутниковых геодезических измерений (определений) | 0.1 | - |
| н213У | - | - | 638421.58 | 2429579.38 | Метод спутниковых геодезических измерений (определений) | 0.1 | - |
| н212У | - | - | 638423.38 | 2429578.63 | Метод спутниковых геодезических измерений (определений) | 0.1 | - |

**1. Сведения о характерных точках границы уточняемого земельного участка
с кадастровым номером 70:06:0101005:304**

| | | | | | | | |
|-------|---|---|-----------|------------|---|-----|---|
| н211У | - | - | 638424.43 | 2429581.33 | Метод спутниковых геодезических измерений (определений) | 0.1 | - |
| н210У | - | - | 638420.83 | 2429583.03 | Метод спутниковых геодезических измерений (определений) | 0.1 | - |
| н209У | - | - | 638421.43 | 2429584.53 | Метод спутниковых геодезических измерений (определений) | 0.1 | - |
| н202У | - | - | 638424.48 | 2429593.38 | Метод спутниковых геодезических измерений (определений) | 0.1 | - |
| 865 | - | - | 638423.53 | 2429593.94 | Метод спутниковых геодезических измерений (определений) | 0.1 | - |
| н68У | - | - | 638417.27 | 2429596.35 | Метод спутниковых геодезических измерений (определений) | 0.1 | - |

**2. Сведения о частях границ уточняемого земельного участка
с кадастровым номером 70:06:0101005:304**

| Обозначение части границ | | Горизонтальное проложение (S), м | Описание прохождения части границ | Отметка о наличии земельного спора о местоположении границ земельного участка |
|--------------------------|-------|----------------------------------|-----------------------------------|---|
| от т. | до т. | | | |
| 1 | 2 | 3 | 4 | 5 |
| н68У | 864 | 6.40 | - | - |
| 864 | 863 | 22.14 | - | - |
| 863 | н238У | 19.55 | - | - |
| н238У | н239У | 2.73 | - | - |
| н239У | н240У | 9.61 | - | - |
| н240У | н214У | 26.41 | - | - |
| н214У | н213У | 3.88 | - | - |
| н213У | н212У | 1.95 | - | - |
| н212У | н211У | 2.90 | - | - |
| н211У | н210У | 3.98 | - | - |
| н210У | н209У | 1.62 | - | - |
| н209У | н202У | 9.36 | - | - |
| н202У | 865 | 1.10 | - | - |
| 865 | н68У | 6.71 | - | - |

**3. Общие сведения об уточняемом земельном участке
с кадастровым номером 70:06:0101005:304**

| № п/п | Наименование характеристик земельного участка | Значение характеристики |
|-------|--|---|
| 1 | 2 | 3 |
| 1 | Адрес земельного участка | Российская Федерация, Томская область, район Каргасокский, поселок Геологический, улица Проезжая, дом 8 |
| | Местоположение земельного участка (при отсутствии присвоенного адреса) | - |
| | Дополнительные сведения о местоположении земельного участка | - |
| 2 | Площадь земельного участка ± величина погрешности определения площади ($P \pm \Delta P$), м ² | 715 ± 9 |
| 3 | Формула, примененная для расчета предельной допустимой погрешности определения площади земельного участка (ΔP), м ² | $\Delta P = 3.5 * M_t * \sqrt{P} = 3.5 * 0,1 * \sqrt{715} = 9$ |
| 4 | Площадь земельного участка согласно сведениям Единого государственного реестра недвижимости ($P_{\text{кад}}$), м ² | 700 |
| 5 | Оценка расхождения P и $P_{\text{кад}}$ ($P - P_{\text{кад}}$), м ² | 15 |
| 6 | Предельный минимальный и максимальный размер земельного участка ($P_{\text{мин}}$ и $P_{\text{макс}}$), м ² | - - |
| 7 | Кадастровый или иной номер (обозначение) здания, сооружения, объекта незавершенного строительства, расположенного на земельном участке | 70:06:0101005:519 |
| 8 | Иные сведения | - |

Сведения об уточняемых земельных участках

1. Сведения о характерных точках границы уточняемого земельного участка с кадастровым номером 70:06:0101005:305

Зона № 2

| Обозначение характерных точек границ | Существующие координаты, м | | Уточненные координаты, м | | Метод определения координат | Средняя квадратическая погрешность определения координат характерной точки (Mt), м | Формулы, примененные для расчета средней квадратической погрешности определения координат характерной точки (Mt), м |
|--------------------------------------|----------------------------|---|--------------------------|------------|---|--|---|
| | X | Y | X | Y | | | |
| 1 | 2 | 3 | 4 | 5 | 6 | 7 | 8 |
| н240У | - | - | 638395.88 | 2429584.38 | Метод спутниковых геодезических измерений (определений) | 0.1 | - |
| н239У | - | - | 638386.69 | 2429587.18 | Метод спутниковых геодезических измерений (определений) | 0.1 | - |
| н241У | - | - | 638378.96 | 2429570.21 | Метод спутниковых геодезических измерений (определений) | 0.1 | - |
| н242У | - | - | 638393.28 | 2429562.78 | Метод спутниковых геодезических измерений (определений) | 0.1 | - |
| н217У | - | - | 638411.88 | 2429555.48 | Метод спутниковых геодезических измерений (определений) | 0.1 | - |
| н219У | - | - | 638419.08 | 2429568.18 | Метод спутниковых геодезических измерений (определений) | 0.1 | - |
| н214У | - | - | 638420.78 | 2429575.58 | Метод спутниковых геодезических измерений (определений) | 0.1 | - |
| н240У | - | - | 638395.88 | 2429584.38 | Метод спутниковых геодезических измерений (определений) | 0.1 | - |

**2. Сведения о частях границ уточняемого земельного участка
с кадастровым номером 70:06:0101005:305**

| Обозначение части границ | | Горизонтальное проложение (S), м | Описание прохождения части границ | Отметка о наличии земельного спора о местоположении границ земельного участка |
|--------------------------|-------|----------------------------------|-----------------------------------|---|
| от т. | до т. | | | |
| 1 | 2 | 3 | 4 | 5 |
| н240У | н239У | 9.61 | - | - |
| н239У | н241У | 18.65 | - | - |
| н241У | н242У | 16.13 | - | - |
| н242У | н217У | 19.98 | - | - |
| н217У | н219У | 14.60 | - | - |
| н219У | н214У | 7.59 | - | - |
| н214У | н240У | 26.41 | - | - |

**3. Общие сведения об уточняемом земельном участке
с кадастровым номером 70:06:0101005:305**

| № п/п | Наименование характеристик земельного участка | Значение характеристики |
|-------|--|---|
| 1 | 2 | 3 |
| 1 | Адрес земельного участка | Российская Федерация, Томская область, район Каргасокский, поселок Геологический, улица Проезжая, дом 8 |
| | Местоположение земельного участка (при отсутствии присвоенного адреса) | - |
| | Дополнительные сведения о местоположении земельного участка | - |
| 2 | Площадь земельного участка ± величина погрешности определения площади (P ± ΔP), м2 | 769 ± 10 |
| 3 | Формула, примененная для расчета предельной допустимой погрешности определения площади земельного участка (ΔP), м2 | $\Delta P = 3.5 * M_i * \sqrt{P} = 3.5 * 0,1 * \sqrt{769} = 10$ |
| 4 | Площадь земельного участка согласно сведениям Единого государственного реестра недвижимости (Pкад), м2 | 700 |
| 5 | Оценка расхождения P и Pкад (P - Pкад), м2 | 69 |
| 6 | Предельный минимальный и максимальный размер земельного участка (Pмин и Pмакс), м2 | - - |
| 7 | Кадастровый или иной номер (обозначение) здания, сооружения, объекта незавершенного строительства, расположенного на земельном участке | 70:06:0101005:519 |
| 8 | Иные сведения | - |

Сведения об уточняемых земельных участках

1. Сведения о характерных точках границы уточняемого земельного участка с кадастровым номером 70:06:0101005:271

Зона № 2

| Обозначение характерных точек границ | Существующие координаты, м | | Уточненные координаты, м | | Метод определения координат | Средняя квадратическая погрешность определения координат характерной точки (Mт), м | Формулы, примененные для расчета средней квадратической погрешности определения координат характерной точки (Mт),м |
|--|-------------------------------|---|-----------------------------|------------|---|--|--|
| | X | Y | X | Y | | | |
| 1 | 2 | 3 | 4 | 5 | 6 | 7 | 8 |
| н262У | - | - | 638384.50 | 2429485.99 | Метод спутниковых геодезических измерений (определений) | 0.1 | - |
| н263У | - | - | 638362.89 | 2429493.36 | Метод спутниковых геодезических измерений (определений) | 0.1 | - |
| н264У | - | - | 638348.63 | 2429498.69 | Метод спутниковых геодезических измерений (определений) | 0.1 | - |
| н265У | - | - | 638339.10 | 2429469.24 | Метод спутниковых геодезических измерений (определений) | 0.1 | - |
| н195У | - | - | 638376.43 | 2429458.98 | Метод спутниковых геодезических измерений (определений) | 0.1 | - |
| н194У | - | - | 638377.07 | 2429461.20 | Метод спутниковых геодезических измерений (определений) | 0.1 | - |
| н193У | - | - | 638383.33 | 2429482.98 | Метод спутниковых геодезических измерений (определений) | 0.1 | - |
| н262У | - | - | 638384.50 | 2429485.99 | Метод спутниковых геодезических измерений (определений) | 0.1 | - |

**2. Сведения о частях границ уточняемого земельного участка
с кадастровым номером 70:06:0101005:271**

| Обозначение части границ | | Горизонтальное проложение (S), м | Описание прохождения части границ | Отметка о наличии земельного спора о местоположении границ земельного участка |
|--------------------------|-------|-------------------------------------|---|---|
| от т. | до т. | | | |
| 1 | 2 | 3 | 4 | 5 |
| н262У | н263У | 22.83 | - | - |
| н263У | н264У | 15.22 | - | - |
| н264У | н265У | 30.95 | - | - |
| н265У | н195У | 38.71 | - | - |
| н195У | н194У | 2.31 | - | - |
| н194У | н193У | 22.66 | - | - |
| н193У | н262У | 3.23 | - | - |

**3. Общие сведения об уточняемом земельном участке
с кадастровым номером 70:06:0101005:271**

| № п/п | Наименование характеристик земельного участка | Значение характеристики |
|-------|--|--|
| 1 | 2 | 3 |
| 1 | Адрес земельного участка | Российская Федерация, Томская область, район Каргасокский, поселок Геологический, улица Проезжая, дом 12 |
| | Местоположение земельного участка (при отсутствии присвоенного адреса) | - |
| | Дополнительные сведения о местоположении земельного участка | - |
| 2 | Площадь земельного участка ± величина погрешности определения площади (P ± ΔP), м2 | 1126 ± 12 |
| 3 | Формула, примененная для расчета предельной допустимой погрешности определения площади земельного участка (ΔP), м2 | $\Delta P = 3.5 * M_t * \sqrt{P} = 3.5 * 0,1 * \sqrt{1126} = 12$ |
| 4 | Площадь земельного участка согласно сведениям Единого государственного реестра недвижимости (Pкад), м2 | 1100 |
| 5 | Оценка расхождения P и Pкад (P - Pкад), м2 | 26 |
| 6 | Предельный минимальный и максимальный размер земельного участка (Pмин и Pмакс), м2 | - - |
| 7 | Кадастровый или иной номер (обозначение) здания, сооружения, объекта незавершенного строительства, расположенного на земельном участке | 70:06:0101005:549 |
| 8 | Иные сведения | - |

Сведения об уточняемых земельных участках

1. Сведения о характерных точках границы уточняемого земельного участка с кадастровым номером 70:06:0101005:270

Зона № 2

| Обозначение характерных точек границ | Существующие координаты, м | | Уточненные координаты, м | | Метод определения координат | Средняя квадратическая погрешность определения координат характерной точки (Mt), м | Формулы, примененные для расчета средней квадратической погрешности определения координат характерной точки (Mt), м |
|--------------------------------------|----------------------------|---|--------------------------|------------|---|--|---|
| | X | Y | X | Y | | | |
| 1 | 2 | 3 | 4 | 5 | 6 | 7 | 8 |
| н266У | - | - | 638384.67 | 2429492.62 | Метод спутниковых геодезических измерений (определений) | 0.1 | - |
| н267У | - | - | 638365.14 | 2429498.98 | Метод спутниковых геодезических измерений (определений) | 0.1 | - |
| н268У | - | - | 638366.05 | 2429502.11 | Метод спутниковых геодезических измерений (определений) | 0.1 | - |
| н269У | - | - | 638359.45 | 2429504.49 | Метод спутниковых геодезических измерений (определений) | 0.1 | - |
| н270У | - | - | 638359.90 | 2429506.13 | Метод спутниковых геодезических измерений (определений) | 0.1 | - |
| н271У | - | - | 638354.74 | 2429507.98 | Метод спутниковых геодезических измерений (определений) | 0.1 | - |
| н272У | - | - | 638353.68 | 2429505.10 | Метод спутниковых геодезических измерений (определений) | 0.1 | - |
| н273У | - | - | 638357.30 | 2429503.84 | Метод спутниковых геодезических измерений (определений) | 0.1 | - |
| н274У | - | - | 638354.33 | 2429496.56 | Метод спутниковых геодезических измерений (определений) | 0.1 | - |

**1. Сведения о характерных точках границы уточняемого земельного участка
с кадастровым номером 70:06:0101005:270**

| | | | | | | | |
|-------|---|---|-----------|------------|---|-----|---|
| н263У | - | - | 638362.89 | 2429493.36 | Метод спутниковых геодезических измерений (определений) | 0.1 | - |
| н262У | - | - | 638384.50 | 2429485.99 | Метод спутниковых геодезических измерений (определений) | 0.1 | - |
| н193У | - | - | 638383.33 | 2429482.98 | Метод спутниковых геодезических измерений (определений) | 0.1 | - |
| н191У | - | - | 638390.73 | 2429480.58 | Метод спутниковых геодезических измерений (определений) | 0.1 | - |
| н190У | - | - | 638396.63 | 2429497.28 | Метод спутниковых геодезических измерений (определений) | 0.1 | - |
| н275У | - | - | 638387.50 | 2429500.69 | Метод спутниковых геодезических измерений (определений) | 0.1 | - |
| н266У | - | - | 638384.67 | 2429492.62 | Метод спутниковых геодезических измерений (определений) | 0.1 | - |

**2. Сведения о частях границ уточняемого земельного участка
с кадастровым номером 70:06:0101005:270**

| Обозначение части границ | | Горизонтальное проложение (S), м | Описание прохождения части границ | Отметка о наличии земельного спора о местоположении границ земельного участка |
|--------------------------|-------|----------------------------------|-----------------------------------|---|
| от т. | до т. | | | |
| 1 | 2 | 3 | 4 | 5 |
| н266У | н267У | 20.54 | - | - |
| н267У | н268У | 3.26 | - | - |
| н268У | н269У | 7.02 | - | - |
| н269У | н270У | 1.70 | - | - |
| н270У | н271У | 5.48 | - | - |
| н271У | н272У | 3.07 | - | - |
| н272У | н273У | 3.83 | - | - |
| н273У | н274У | 7.86 | - | - |
| н274У | н263У | 9.14 | - | - |
| н263У | н262У | 22.83 | - | - |
| н262У | н193У | 3.23 | - | - |
| н193У | н191У | 7.78 | - | - |
| н191У | н190У | 17.71 | - | - |

| | | | | |
|-------|-------|------|---|---|
| н190У | н275У | 9.75 | - | - |
| н275У | н266У | 8.55 | - | - |

**3. Общие сведения об уточняемом земельном участке
с кадастровым номером 70:06:0101005:270**

| № п/п | Наименование характеристик земельного участка | Значение характеристики |
|-------|--|--|
| 1 | 2 | 3 |
| 1 | Адрес земельного участка | Российская Федерация, Томская область, район Каргасокский, поселок Геологический, улица Проезжая, дом 12 |
| | Местоположение земельного участка (при отсутствии присвоенного адреса) | - |
| | Дополнительные сведения о местоположении земельного участка | - |
| 2 | Площадь земельного участка ± величина погрешности определения площади ($P \pm \Delta P$), м ² | 394 ± 7 |
| 3 | Формула, примененная для расчета предельной допустимой погрешности определения площади земельного участка (ΔP), м ² | $\Delta P = 3.5 * M_t * \sqrt{P} = 3.5 * 0,1 * \sqrt{394} = 7$ |
| 4 | Площадь земельного участка согласно сведениям Единого государственного реестра недвижимости ($P_{\text{кад}}$), м ² | 380 |
| 5 | Оценка расхождения P и $P_{\text{кад}}$ ($P - P_{\text{кад}}$), м ² | 14 |
| 6 | Предельный минимальный и максимальный размер земельного участка ($P_{\text{мин}}$ и $P_{\text{макс}}$), м ² | - - |
| 7 | Кадастровый или иной номер (обозначение) здания, сооружения, объекта незавершенного строительства, расположенного на земельном участке | 70:06:0101005:549 |
| 8 | Иные сведения | - |

Сведения об уточняемых земельных участках

1. Сведения о характерных точках границы уточняемого земельного участка с кадастровым номером 70:06:0101005:296

Зона № 2

| Обозначение характерных точек границ | Существующие координаты, м | | Уточненные координаты, м | | Метод определения координат | Средняя квадратическая погрешность определения координат характерной точки (Mt), м | Формулы, примененные для расчета средней квадратической погрешности определения координат характерной точки (Mt), м |
|--------------------------------------|----------------------------|---|--------------------------|------------|---|--|---|
| | X | Y | X | Y | | | |
| 1 | 2 | 3 | 4 | 5 | 6 | 7 | 8 |
| н276У | - | - | 638397.53 | 2429668.81 | Метод спутниковых геодезических измерений (определений) | 0.1 | - |
| 688 | - | - | 638404.25 | 2429688.99 | Метод спутниковых геодезических измерений (определений) | 0.1 | - |
| н56У | - | - | 638393.51 | 2429692.71 | Метод спутниковых геодезических измерений (определений) | 0.1 | - |
| 687 | - | - | 638367.12 | 2429702.55 | Метод спутниковых геодезических измерений (определений) | 0.1 | - |
| н277У | - | - | 638365.03 | 2429693.96 | Метод спутниковых геодезических измерений (определений) | 0.1 | - |
| 934 | - | - | 638361.58 | 2429681.81 | Метод спутниковых геодезических измерений (определений) | 0.1 | - |
| н278У | - | - | 638367.23 | 2429679.61 | Метод спутниковых геодезических измерений (определений) | 0.1 | - |
| н279У | - | - | 638376.63 | 2429675.66 | Метод спутниковых геодезических измерений (определений) | 0.1 | - |
| н280У | - | - | 638376.93 | 2429676.46 | Метод спутниковых геодезических измерений (определений) | 0.1 | - |

**1. Сведения о характерных точках границы уточняемого земельного участка
с кадастровым номером 70:06:0101005:296**

| | | | | | | | |
|-------|---|---|-----------|------------|---|-----|---|
| н281У | - | - | 638383.83 | 2429674.01 | Метод спутниковых геодезических измерений (определений) | 0.1 | - |
| н282У | - | - | 638391.93 | 2429671.11 | Метод спутниковых геодезических измерений (определений) | 0.1 | - |
| н276У | - | - | 638397.53 | 2429668.81 | Метод спутниковых геодезических измерений (определений) | 0.1 | - |

**2. Сведения о частях границ уточняемого земельного участка
с кадастровым номером 70:06:0101005:296**

| Обозначение части границ | | Горизонтальное проложение (S), м | Описание прохождения части границ | Отметка о наличии земельного спора о местоположении границ земельного участка |
|--------------------------|-------|----------------------------------|-----------------------------------|---|
| от т. | до т. | | | |
| 1 | 2 | 3 | 4 | 5 |
| н276У | 688 | 21.27 | - | - |
| 688 | н56У | 11.37 | - | - |
| н56У | 687 | 28.16 | - | - |
| 687 | н277У | 8.84 | - | - |
| н277У | 934 | 12.63 | - | - |
| 934 | н278У | 6.06 | - | - |
| н278У | н279У | 10.20 | - | - |
| н279У | н280У | 0.85 | - | - |
| н280У | н281У | 7.32 | - | - |
| н281У | н282У | 8.60 | - | - |
| н282У | н276У | 6.05 | - | - |

**3. Общие сведения об уточняемом земельном участке
с кадастровым номером 70:06:0101005:296**

| № п/п | Наименование характеристик земельного участка | Значение характеристики |
|-------|--|---|
| 1 | 2 | 3 |
| 1 | Адрес земельного участка | Российская Федерация, Томская область, район Каргасокский, поселок Геологический, улица Проезжая, дом 3 |
| | Местоположение земельного участка (при отсутствии присвоенного адреса) | - |
| | Дополнительные сведения о местоположении земельного участка | - |
| 2 | Площадь земельного участка ± величина погрешности определения площади (P ± ΔP), м2 | 823 ± 10 |
| 3 | Формула, примененная для расчета предельной допустимой погрешности определения площади земельного участка (ΔP), м2 | $\Delta P = 3.5 * M_t * \sqrt{P} = 3.5 * 0,1 * \sqrt{823} = 10$ |
| 4 | Площадь земельного участка согласно сведениям Единого государственного реестра недвижимости (Pкад), м2 | 777 |
| 5 | Оценка расхождения P и Pкад (P - Pкад), м2 | 46 |

| | | |
|---|--|-------------------|
| 6 | Предельный минимальный и максимальный размер земельного участка (Рмин и Рмакс), м2 | - - |
| 7 | Кадастровый или иной номер (обозначение) здания, сооружения, объекта незавершенного строительства, расположенного на земельном участке | 70:06:0101005:517 |
| 8 | Иные сведения | - |
| | | |

Сведения об уточняемых земельных участках

1. Сведения о характерных точках границы уточняемого земельного участка с кадастровым номером 70:06:0101005:295

Зона № 2

| Обозначение характерных точек границ | Существующие координаты, м | | Уточненные координаты, м | | Метод определения координат | Средняя квадратическая погрешность определения координат характерной точки (Mt), м | Формулы, примененные для расчета средней квадратической погрешности определения координат характерной точки (Mt),м |
|--|-------------------------------|---|-----------------------------|------------|---|--|--|
| | X | Y | X | Y | | | |
| 1 | 2 | 3 | 4 | 5 | 6 | 7 | 8 |
| н283У | - | - | 638390.63 | 2429649.36 | Метод спутниковых геодезических измерений (определений) | 0.1 | - |
| н276У | - | - | 638397.53 | 2429668.81 | Метод спутниковых геодезических измерений (определений) | 0.1 | - |
| н282У | - | - | 638391.93 | 2429671.11 | Метод спутниковых геодезических измерений (определений) | 0.1 | - |
| н281У | - | - | 638383.83 | 2429674.01 | Метод спутниковых геодезических измерений (определений) | 0.1 | - |
| н280У | - | - | 638376.93 | 2429676.46 | Метод спутниковых геодезических измерений (определений) | 0.1 | - |
| н279У | - | - | 638376.63 | 2429675.66 | Метод спутниковых геодезических измерений (определений) | 0.1 | - |
| н278У | - | - | 638367.23 | 2429679.61 | Метод спутниковых геодезических измерений (определений) | 0.1 | - |
| 934 | - | - | 638361.58 | 2429681.81 | Метод спутниковых геодезических измерений (определений) | 0.1 | - |
| 940 | - | - | 638360.23 | 2429676.04 | Метод спутниковых геодезических измерений (определений) | 0.1 | - |

**1. Сведения о характерных точках границы уточняемого земельного участка
с кадастровым номером 70:06:0101005:295**

| | | | | | | | |
|-------|---|---|-----------|------------|---|-----|---|
| 939 | - | - | 638356.09 | 2429661.66 | Метод спутниковых геодезических измерений (определений) | 0.1 | - |
| н284У | - | - | 638359.48 | 2429660.81 | Метод спутниковых геодезических измерений (определений) | 0.1 | - |
| н283У | - | - | 638390.63 | 2429649.36 | Метод спутниковых геодезических измерений (определений) | 0.1 | - |

**2. Сведения о частях границ уточняемого земельного участка
с кадастровым номером 70:06:0101005:295**

| Обозначение части границ | | Горизонтальное проложение (S), м | Описание прохождения части границ | Отметка о наличии земельного спора о местоположении границ земельного участка |
|--------------------------|-------|----------------------------------|-----------------------------------|---|
| от т. | до т. | | | |
| 1 | 2 | 3 | 4 | 5 |
| н283У | н276У | 20.64 | - | - |
| н276У | н282У | 6.05 | - | - |
| н282У | н281У | 8.60 | - | - |
| н281У | н280У | 7.32 | - | - |
| н280У | н279У | 0.85 | - | - |
| н279У | н278У | 10.20 | - | - |
| н278У | 934 | 6.06 | - | - |
| 934 | 940 | 5.93 | - | - |
| 940 | 939 | 14.96 | - | - |
| 939 | н284У | 3.49 | - | - |
| н284У | н283У | 33.19 | - | - |

**3. Общие сведения об уточняемом земельном участке
с кадастровым номером 70:06:0101005:295**

| № п/п | Наименование характеристик земельного участка | Значение характеристики |
|-------|---|---|
| 1 | 2 | 3 |
| 1 | Адрес земельного участка | Российская Федерация, Томская область, район Каргасокский, поселок Геологический, улица Проезжая, дом 3 |
| | Местоположение земельного участка (при отсутствии присвоенного адреса) | - |
| | Дополнительные сведения о местоположении земельного участка | - |
| 2 | Площадь земельного участка ± величина погрешности определения площади (P ± ΔP), м ² | 768 ± 10 |
| 3 | Формула, примененная для расчета предельной допустимой погрешности определения площади земельного участка (ΔP), м ² | $\Delta P = 3.5 * M_t * \sqrt{P} = 3.5 * 0,1 * \sqrt{768} = 10$ |
| 4 | Площадь земельного участка согласно сведениям Единого государственного реестра недвижимости (P _{кад}), м ² | 756 |
| 5 | Оценка расхождения P и P _{кад} (P - P _{кад}), м ² | 12 |

| | | |
|---|--|-------------------|
| 6 | Предельный минимальный и максимальный размер земельного участка (Рмин и Рмакс), м2 | - - |
| 7 | Кадастровый или иной номер (обозначение) здания, сооружения, объекта незавершенного строительства, расположенного на земельном участке | 70:06:0101005:517 |
| 8 | Иные сведения | - |
| | | |

Сведения об уточняемых земельных участках

1. Сведения о характерных точках границы уточняемого земельного участка с кадастровым номером 70:06:0101005:299

Зона № 2

| Обозначение характерных точек границ | Существующие координаты, м | | Уточненные координаты, м | | Метод определения координат | Средняя квадратическая погрешность определения координат характерной точки (Mt), м | Формулы, примененные для расчета средней квадратической погрешности определения координат характерной точки (Mt), м |
|--------------------------------------|----------------------------|---|--------------------------|------------|---|--|---|
| | X | Y | X | Y | | | |
| 1 | 2 | 3 | 4 | 5 | 6 | 7 | 8 |
| н301У | - | - | 638376.58 | 2429611.21 | Метод спутниковых геодезических измерений (определений) | 0.1 | - |
| н302У | - | - | 638383.18 | 2429629.56 | Метод спутниковых геодезических измерений (определений) | 0.1 | - |
| н303У | - | - | 638377.98 | 2429631.71 | Метод спутниковых геодезических измерений (определений) | 0.1 | - |
| н304У | - | - | 638363.98 | 2429636.81 | Метод спутниковых геодезических измерений (определений) | 0.1 | - |
| н305У | - | - | 638355.88 | 2429639.81 | Метод спутниковых геодезических измерений (определений) | 0.1 | - |
| н306У | - | - | 638348.38 | 2429642.71 | Метод спутниковых геодезических измерений (определений) | 0.1 | - |
| н307У | - | - | 638345.93 | 2429643.51 | Метод спутниковых геодезических измерений (определений) | 0.1 | - |
| н308У | - | - | 638346.88 | 2429641.31 | Метод спутниковых геодезических измерений (определений) | 0.1 | - |
| н309У | - | - | 638343.38 | 2429631.76 | Метод спутниковых геодезических измерений (определений) | 0.1 | - |

**1. Сведения о характерных точках границы уточняемого земельного участка
с кадастровым номером 70:06:0101005:299**

| | | | | | | | |
|-------|---|---|-----------|------------|---|-----|---|
| н310У | - | - | 638342.48 | 2429632.06 | Метод спутниковых геодезических измерений (определений) | 0.1 | - |
| 1112 | - | - | 638339.57 | 2429624.72 | Метод спутниковых геодезических измерений (определений) | 0.1 | - |
| н311У | - | - | 638368.48 | 2429614.51 | Метод спутниковых геодезических измерений (определений) | 0.1 | - |
| н301У | - | - | 638376.58 | 2429611.21 | Метод спутниковых геодезических измерений (определений) | 0.1 | - |

**2. Сведения о частях границ уточняемого земельного участка
с кадастровым номером 70:06:0101005:299**

| Обозначение части границ | | Горизонтальное проложение (S), м | Описание прохождения части границ | Отметка о наличии земельного спора о местоположении границ земельного участка |
|--------------------------|-------|----------------------------------|-----------------------------------|---|
| от т. | до т. | | | |
| 1 | 2 | 3 | 4 | 5 |
| н301У | н302У | 19.50 | - | - |
| н302У | н303У | 5.63 | - | - |
| н303У | н304У | 14.90 | - | - |
| н304У | н305У | 8.64 | - | - |
| н305У | н306У | 8.04 | - | - |
| н306У | н307У | 2.58 | - | - |
| н307У | н308У | 2.40 | - | - |
| н308У | н309У | 10.17 | - | - |
| н309У | н310У | 0.95 | - | - |
| н310У | 1112 | 7.90 | - | - |
| 1112 | н311У | 30.66 | - | - |
| н311У | н301У | 8.75 | - | - |

**3. Общие сведения об уточняемом земельном участке
с кадастровым номером 70:06:0101005:299**

| № п/п | Наименование характеристик земельного участка | Значение характеристики |
|-------|--|---|
| 1 | 2 | 3 |
| 1 | Адрес земельного участка | Российская Федерация, Томская область, район Каргасокский, поселок Геологический, улица Проезжая, дом 5 |
| | Местоположение земельного участка (при отсутствии присвоенного адреса) | - |
| | Дополнительные сведения о местоположении земельного участка | - |
| 2 | Площадь земельного участка ± величина погрешности определения площади (P ± ΔP), м2 | 757 ± 10 |

| | | |
|---|--|---|
| 3 | Формула, примененная для расчета предельной допустимой погрешности определения площади земельного участка (ΔP), м ² | $\Delta P = 3.5 * M_t * \sqrt{P} = 3.5 * 0,1 * \sqrt{757} = 10$ |
| 4 | Площадь земельного участка согласно сведениям Единого государственного реестра недвижимости ($P_{\text{кад}}$), м ² | 700 |
| 5 | Оценка расхождения P и $P_{\text{кад}}$ ($P - P_{\text{кад}}$), м ² | 57 |
| 6 | Предельный минимальный и максимальный размер земельного участка ($P_{\text{мин}}$ и $P_{\text{макс}}$), м ² | - - |
| 7 | Кадастровый или иной номер (обозначение) здания, сооружения, объекта незавершенного строительства, расположенного на земельном участке | 70:06:0101005:539 |
| 8 | Иные сведения | - |

Сведения об уточняемых земельных участках

1. Сведения о характерных точках границы уточняемого земельного участка с кадастровым номером 70:06:0101005:303

Зона № 2

| Обозначение характерных точек границ | Существующие координаты, м | | Уточненные координаты, м | | Метод определения координат | Средняя квадратическая погрешность определения координат характерной точки (Mt), м | Формулы, примененные для расчета средней квадратической погрешности определения координат характерной точки (Mt),м |
|--|-------------------------------|---|-----------------------------|------------|---|--|--|
| | X | Y | X | Y | | | |
| 1 | 2 | 3 | 4 | 5 | 6 | 7 | 8 |
| 899 | - | - | 638369.76 | 2429592.77 | Метод спутниковых геодезических измерений (определений) | 0.1 | - |
| н312У | - | - | 638373.42 | 2429590.82 | Метод спутниковых геодезических измерений (определений) | 0.1 | - |
| н313У | - | - | 638381.07 | 2429611.17 | Метод спутниковых геодезических измерений (определений) | 0.1 | - |
| н301У | - | - | 638376.58 | 2429611.21 | Метод спутниковых геодезических измерений (определений) | 0.1 | - |
| н311У | - | - | 638368.48 | 2429614.51 | Метод спутниковых геодезических измерений (определений) | 0.1 | - |
| н314У | - | - | 638346.98 | 2429621.71 | Метод спутниковых геодезических измерений (определений) | 0.1 | - |
| 1112 | - | - | 638339.57 | 2429624.72 | Метод спутниковых геодезических измерений (определений) | 0.1 | - |
| 1110 | - | - | 638338.74 | 2429622.46 | Метод спутниковых геодезических измерений (определений) | 0.1 | - |
| 1109 | - | - | 638337.12 | 2429618.08 | Метод спутниковых геодезических измерений (определений) | 0.1 | - |

**1. Сведения о характерных точках границы уточняемого земельного участка
с кадастровым номером 70:06:0101005:303**

| | | | | | | | |
|------|---|---|-----------|------------|---|-----|---|
| 1109 | - | - | 638336.39 | 2429616.00 | Метод спутниковых геодезических измерений (определений) | 0.1 | - |
| 1108 | - | - | 638334.86 | 2429611.68 | Метод спутниковых геодезических измерений (определений) | 0.1 | - |
| 950 | - | - | 638333.22 | 2429605.59 | Метод спутниковых геодезических измерений (определений) | 0.1 | - |
| 901 | - | - | 638350.48 | 2429598.96 | Метод спутниковых геодезических измерений (определений) | 0.1 | - |
| 900 | - | - | 638364.50 | 2429594.54 | Метод спутниковых геодезических измерений (определений) | 0.1 | - |
| 899 | - | - | 638369.76 | 2429592.77 | Метод спутниковых геодезических измерений (определений) | 0.1 | - |

**2. Сведения о частях границ уточняемого земельного участка
с кадастровым номером 70:06:0101005:303**

| Обозначение части границ | | Горизонтальное проложение (S), м | Описание прохождения части границ | Отметка о наличии земельного спора о местоположении границ земельного участка |
|--------------------------|-------|----------------------------------|-----------------------------------|---|
| от т. | до т. | | | |
| 1 | 2 | 3 | 4 | 5 |
| 899 | н312У | 4.15 | - | - |
| н312У | н313У | 21.74 | - | - |
| н313У | н301У | 4.49 | - | - |
| н301У | н311У | 8.75 | - | - |
| н311У | н314У | 22.67 | - | - |
| н314У | 1112 | 8.00 | - | - |
| 1112 | 1110 | 2.41 | - | - |
| 1110 | 1109 | 4.67 | - | - |
| 1109 | 1109 | 2.20 | - | - |
| 1109 | 1108 | 4.58 | - | - |
| 1108 | 950 | 6.31 | - | - |
| 950 | 901 | 18.49 | - | - |
| 901 | 900 | 14.70 | - | - |
| 900 | 899 | 5.55 | - | - |

**3. Общие сведения об уточняемом земельном участке
с кадастровым номером 70:06:0101005:303**

| № п/п | Наименование характеристик земельного участка | Значение характеристики |
|-------|--|---|
| 1 | 2 | 3 |
| 1 | Адрес земельного участка | Российская Федерация, Томская область, район Каргасокский, поселок Геологический, улица Проезжая, дом 7 |
| | Местоположение земельного участка (при отсутствии присвоенного адреса) | - |
| | Дополнительные сведения о местоположении земельного участка | - |
| 2 | Площадь земельного участка ± величина погрешности определения площади ($P \pm \Delta P$), м ² | 878 ± 10 |
| 3 | Формула, примененная для расчета предельной допустимой погрешности определения площади земельного участка (ΔP), м ² | $\Delta P = 3.5 * M_t * \sqrt{P} = 3.5 * 0,1 * \sqrt{878} = 10$ |
| 4 | Площадь земельного участка согласно сведениям Единого государственного реестра недвижимости ($P_{\text{кад}}$), м ² | 877 |
| 5 | Оценка расхождения P и $P_{\text{кад}}$ ($P - P_{\text{кад}}$), м ² | 1 |
| 6 | Предельный минимальный и максимальный размер земельного участка ($P_{\text{мин}}$ и $P_{\text{макс}}$), м ² | - - |
| 7 | Кадастровый или иной номер (обозначение) здания, сооружения, объекта незавершенного строительства, расположенного на земельном участке | 70:06:0101005:548 |
| 8 | Иные сведения | - |

Сведения об уточняемых земельных участках

1. Сведения о характерных точках границы уточняемого земельного участка с кадастровым номером 70:06:0101005:266

Зона № 2

| Обозначение характерных точек границ | Существующие координаты, м | | Уточненные координаты, м | | Метод определения координат | Средняя квадратическая погрешность определения координат характерной точки (Mt), м | Формулы, примененные для расчета средней квадратической погрешности определения координат характерной точки (Mt),м |
|--|-------------------------------|---|-----------------------------|------------|---|--|--|
| | X | Y | X | Y | | | |
| 1 | 2 | 3 | 4 | 5 | 6 | 7 | 8 |
| 206 | - | - | 638309.00 | 2429509.57 | Метод спутниковых геодезических измерений (определений) | 0.1 | - |
| 205 | - | - | 638299.05 | 2429511.83 | Метод спутниковых геодезических измерений (определений) | 0.1 | - |
| 239 | - | - | 638278.44 | 2429518.55 | Метод спутниковых геодезических измерений (определений) | 0.1 | - |
| н337У | - | - | 638273.68 | 2429500.88 | Метод спутниковых геодезических измерений (определений) | 0.1 | - |
| н338У | - | - | 638276.44 | 2429499.96 | Метод спутниковых геодезических измерений (определений) | 0.1 | - |
| н339У | - | - | 638326.88 | 2429483.18 | Метод спутниковых геодезических измерений (определений) | 0.1 | - |
| 207 | - | - | 638332.90 | 2429501.61 | Метод спутниковых геодезических измерений (определений) | 0.1 | - |
| 206 | - | - | 638309.00 | 2429509.57 | Метод спутниковых геодезических измерений (определений) | 0.1 | - |

**2. Сведения о частях границ уточняемого земельного участка
с кадастровым номером 70:06:0101005:266**

| Обозначение части границ | | Горизонтальное проложение (S), м | Описание прохождения части границ | Отметка о наличии земельного спора о местоположении границ земельного участка |
|--------------------------|-------|----------------------------------|-----------------------------------|---|
| от т. | до т. | | | |
| 1 | 2 | 3 | 4 | 5 |
| 206 | 205 | 10.20 | - | - |
| 205 | 239 | 21.68 | - | - |
| 239 | н337У | 18.30 | - | - |
| н337У | н338У | 2.91 | - | - |
| н338У | н339У | 53.16 | - | - |
| н339У | 207 | 19.39 | - | - |
| 207 | 206 | 25.19 | - | - |

**3. Общие сведения об уточняемом земельном участке
с кадастровым номером 70:06:0101005:266**

| № п/п | Наименование характеристик земельного участка | Значение характеристики |
|-------|--|--|
| 1 | 2 | 3 |
| 1 | Адрес земельного участка | Российская Федерация, Томская область, район Каргасокский, поселок Геологический, улица Проезжая, дом 11 |
| | Местоположение земельного участка (при отсутствии присвоенного адреса) | - |
| | Дополнительные сведения о местоположении земельного участка | - |
| 2 | Площадь земельного участка ± величина погрешности определения площади (P ± ΔP), м2 | 1069 ± 11 |
| 3 | Формула, примененная для расчета предельной допустимой погрешности определения площади земельного участка (ΔP), м2 | $\Delta P = 3.5 * M_t * \sqrt{P} = 3.5 * 0,1 * \sqrt{1069} = 11$ |
| 4 | Площадь земельного участка согласно сведениям Единого государственного реестра недвижимости (Pкад), м2 | 1000 |
| 5 | Оценка расхождения P и Pкад (P - Pкад), м2 | 69 |
| 6 | Предельный минимальный и максимальный размер земельного участка (Pмин и Pмакс), м2 | - - |
| 7 | Кадастровый или иной номер (обозначение) здания, сооружения, объекта незавершенного строительства, расположенного на земельном участке | 70:06:0101005:520 |
| 8 | Иные сведения | - |

Сведения об уточняемых земельных участках

1. Сведения о характерных точках границы уточняемого земельного участка с кадастровым номером 70:06:0101005:268

Зона № 2

| Обозначение характерных точек границ | Существующие координаты, м | | Уточненные координаты, м | | Метод определения координат | Средняя квадратическая погрешность определения координат характерной точки (Mt), м | Формулы, примененные для расчета средней квадратической погрешности определения координат характерной точки (Mt),м |
|--|-------------------------------|---|-----------------------------|------------|---|--|--|
| | X | Y | X | Y | | | |
| 1 | 2 | 3 | 4 | 5 | 6 | 7 | 8 |
| н338У | - | - | 638276.44 | 2429499.96 | Метод спутниковых геодезических измерений (определений) | 0.1 | - |
| н344У | - | - | 638273.78 | 2429494.28 | Метод спутниковых геодезических измерений (определений) | 0.1 | - |
| н345У | - | - | 638271.08 | 2429484.38 | Метод спутниковых геодезических измерений (определений) | 0.1 | - |
| н346У | - | - | 638304.68 | 2429472.68 | Метод спутниковых геодезических измерений (определений) | 0.1 | - |
| н347У | - | - | 638309.78 | 2429470.98 | Метод спутниковых геодезических измерений (определений) | 0.1 | - |
| н348У | - | - | 638315.98 | 2429469.78 | Метод спутниковых геодезических измерений (определений) | 0.1 | - |
| н349У | - | - | 638322.08 | 2429469.38 | Метод спутниковых геодезических измерений (определений) | 0.1 | - |
| н339У | - | - | 638326.88 | 2429483.18 | Метод спутниковых геодезических измерений (определений) | 0.1 | - |
| н338У | - | - | 638276.44 | 2429499.96 | Метод спутниковых геодезических измерений (определений) | 0.1 | - |

**2. Сведения о частях границ уточняемого земельного участка
с кадастровым номером 70:06:0101005:268**

| Обозначение части границ | | Горизонтальное проложение (S), м | Описание прохождения части границ | Отметка о наличии земельного спора о местоположении границ земельного участка |
|--------------------------|-------|-------------------------------------|---|---|
| от т. | до т. | | | |
| 1 | 2 | 3 | 4 | 5 |
| н338У | н344У | 6.27 | - | - |
| н344У | н345У | 10.26 | - | - |
| н345У | н346У | 35.58 | - | - |
| н346У | н347У | 5.38 | - | - |
| н347У | н348У | 6.32 | - | - |
| н348У | н349У | 6.11 | - | - |
| н349У | н339У | 14.61 | - | - |
| н339У | н338У | 53.16 | - | - |

**3. Общие сведения об уточняемом земельном участке
с кадастровым номером 70:06:0101005:268**

| № п/п | Наименование характеристик земельного участка | Значение характеристики |
|-------|--|---|
| 1 | 2 | 3 |
| 1 | Адрес земельного участка | Российская Федерация, Томская область, район Каргасокский, поселок Геологический, улица Проезжая, дом 11а |
| | Местоположение земельного участка (при отсутствии присвоенного адреса) | - |
| | Дополнительные сведения о местоположении земельного участка | - |
| 2 | Площадь земельного участка ± величина погрешности определения площади (P ± ΔP), м2 | 886 ± 10 |
| 3 | Формула, примененная для расчета предельной допустимой погрешности определения площади земельного участка (ΔP), м2 | $\Delta P = 3.5 * M_t * \sqrt{P} = 3.5 * 0,1 * \sqrt{886} = 10$ |
| 4 | Площадь земельного участка согласно сведениям Единого государственного реестра недвижимости (Pкад), м2 | 806 |
| 5 | Оценка расхождения P и Pкад (P - Pкад), м2 | 80 |
| 6 | Предельный минимальный и максимальный размер земельного участка (Pмин и Pмакс), м2 | - - |
| 7 | Кадастровый или иной номер (обозначение) здания, сооружения, объекта незавершенного строительства, расположенного на земельном участке | - |
| 8 | Иные сведения | - |

Сведения об уточняемых земельных участках

1. Сведения о характерных точках границы уточняемого земельного участка с кадастровым номером 70:06:0101005:267

Зона № 2

| Обозначение характерных точек границ | Существующие координаты, м | | Уточненные координаты, м | | Метод определения координат | Средняя квадратическая погрешность определения координат характерной точки (Mt), м | Формулы, примененные для расчета средней квадратической погрешности определения координат характерной точки (Mt), м |
|--------------------------------------|----------------------------|---|--------------------------|------------|---|--|---|
| | X | Y | X | Y | | | |
| 1 | 2 | 3 | 4 | 5 | 6 | 7 | 8 |
| н348У | - | - | 638315.98 | 2429469.78 | Метод спутниковых геодезических измерений (определений) | 0.1 | - |
| н347У | - | - | 638309.78 | 2429470.98 | Метод спутниковых геодезических измерений (определений) | 0.1 | - |
| н346У | - | - | 638304.68 | 2429472.68 | Метод спутниковых геодезических измерений (определений) | 0.1 | - |
| н345У | - | - | 638271.08 | 2429484.38 | Метод спутниковых геодезических измерений (определений) | 0.1 | - |
| н350У | - | - | 638269.08 | 2429485.18 | Метод спутниковых геодезических измерений (определений) | 0.1 | - |
| н351У | - | - | 638263.61 | 2429470.10 | Метод спутниковых геодезических измерений (определений) | 0.1 | - |
| 46 | - | - | 638293.54 | 2429460.37 | Метод спутниковых геодезических измерений (определений) | 0.1 | - |
| 45 | - | - | 638298.27 | 2429458.60 | Метод спутниковых геодезических измерений (определений) | 0.1 | - |
| 43 | - | - | 638310.07 | 2429454.85 | Метод спутниковых геодезических измерений (определений) | 0.1 | - |

**1. Сведения о характерных точках границы уточняемого земельного участка
с кадастровым номером 70:06:0101005:267**

| | | | | | | | |
|-------|---|---|-----------|------------|---|-----|---|
| н5У | - | - | 638317.12 | 2429452.83 | Метод спутниковых геодезических измерений (определений) | 0.1 | - |
| н349У | - | - | 638322.08 | 2429469.38 | Метод спутниковых геодезических измерений (определений) | 0.1 | - |
| н348У | - | - | 638315.98 | 2429469.78 | Метод спутниковых геодезических измерений (определений) | 0.1 | - |

**2. Сведения о частях границ уточняемого земельного участка
с кадастровым номером 70:06:0101005:267**

| Обозначение части границ | | Горизонтальное проложение (S), м | Описание прохождения части границ | Отметка о наличии земельного спора о местоположении границ земельного участка |
|--------------------------|-------|----------------------------------|-----------------------------------|---|
| от т. | до т. | | | |
| 1 | 2 | 3 | 4 | 5 |
| н348У | н347У | 6.32 | - | - |
| н347У | н346У | 5.38 | - | - |
| н346У | н345У | 35.58 | - | - |
| н345У | н350У | 2.15 | - | - |
| н350У | н351У | 16.04 | - | - |
| н351У | 46 | 31.47 | - | - |
| 46 | 45 | 5.05 | - | - |
| 45 | 43 | 12.38 | - | - |
| 43 | н5У | 7.33 | - | - |
| н5У | н349У | 17.28 | - | - |
| н349У | н348У | 6.11 | - | - |

**3. Общие сведения об уточняемом земельном участке
с кадастровым номером 70:06:0101005:267**

| № п/п | Наименование характеристик земельного участка | Значение характеристики |
|-------|---|---|
| 1 | 2 | 3 |
| 1 | Адрес земельного участка | Российская Федерация, Томская область, район Каргасокский, поселок Геологический, улица Проезжая, дом 11а-2 |
| | Местоположение земельного участка (при отсутствии присвоенного адреса) | - |
| | Дополнительные сведения о местоположении земельного участка | - |
| 2 | Площадь земельного участка ± величина погрешности определения площади (P ± ΔP), м ² | 874 ± 10 |
| 3 | Формула, примененная для расчета предельной допустимой погрешности определения площади земельного участка (ΔP), м ² | $\Delta P = 3.5 * M_t * \sqrt{P} = 3.5 * 0,1 * \sqrt{874} = 10$ |
| 4 | Площадь земельного участка согласно сведениям Единого государственного реестра недвижимости (P _{кад}), м ² | 800 |
| 5 | Оценка расхождения P и P _{кад} (P - P _{кад}), м ² | 74 |

| | | |
|---|--|--------|
| 6 | Предельный минимальный и максимальный размер земельного участка (Рмин и Рмакс), м2 | - - |
| 7 | Кадастровый или иной номер (обозначение) здания, сооружения, объекта незавершенного строительства, расположенного на земельном участке | - |
| 8 | Иные сведения | - |
| | | |

Сведения об уточняемых земельных участках

1. Сведения о характерных точках границы уточняемого земельного участка с кадастровым номером 70:06:0101005:360

Зона № 2

| Обозначение характерных точек границ | Существующие координаты, м | | Уточненные координаты, м | | Метод определения координат | Средняя квадратическая погрешность определения координат характерной точки (Mt), м | Формулы, примененные для расчета средней квадратической погрешности определения координат характерной точки (Mt), м |
|--------------------------------------|----------------------------|---|--------------------------|------------|---|--|---|
| | X | Y | X | Y | | | |
| 1 | 2 | 3 | 4 | 5 | 6 | 7 | 8 |
| 964 | - | - | 638255.01 | 2429345.43 | Метод спутниковых геодезических измерений (определений) | 0.1 | - |
| 963 | - | - | 638249.27 | 2429347.17 | Метод спутниковых геодезических измерений (определений) | 0.1 | - |
| 960 | - | - | 638229.89 | 2429353.00 | Метод спутниковых геодезических измерений (определений) | 0.1 | - |
| н374У | - | - | 638223.72 | 2429330.65 | Метод спутниковых геодезических измерений (определений) | 0.1 | - |
| н375У | - | - | 638248.36 | 2429321.37 | Метод спутниковых геодезических измерений (определений) | 0.1 | - |
| 964 | - | - | 638255.01 | 2429345.43 | Метод спутниковых геодезических измерений (определений) | 0.1 | - |

2. Сведения о частях границ уточняемого земельного участка с кадастровым номером 70:06:0101005:360

| Обозначение части границ | | Горизонтальное проложение (S), м | Описание прохождения части границ | Отметка о наличии земельного спора о местоположении границ земельного участка |
|--------------------------|-------|----------------------------------|-----------------------------------|---|
| от т. | до т. | | | |
| 1 | 2 | 3 | 4 | 5 |
| 964 | 963 | 6.00 | - | - |
| 963 | 960 | 20.24 | - | - |
| 960 | н374У | 23.19 | - | - |
| н374У | н375У | 26.33 | - | - |
| н375У | 964 | 24.96 | - | - |

**3. Общие сведения об уточняемом земельном участке
с кадастровым номером 70:06:0101005:360**

| № п/п | Наименование характеристик земельного участка | Значение характеристики |
|-------|--|---|
| 1 | 2 | 3 |
| 1 | Адрес земельного участка | Российская Федерация, Томская область, район Каргасокский, поселок Геологический, улица Энтузиастов, дом 22 |
| | Местоположение земельного участка (при отсутствии присвоенного адреса) | - |
| | Дополнительные сведения о местоположении земельного участка | - |
| 2 | Площадь земельного участка ± величина погрешности определения площади ($P \pm \Delta P$), м ² | 631 ± 9 |
| 3 | Формула, примененная для расчета предельной допустимой погрешности определения площади земельного участка (ΔP), м ² | $\Delta P = 3.5 * M_t * \sqrt{P} = 3.5 * 0,1 * \sqrt{631} = 9$ |
| 4 | Площадь земельного участка согласно сведениям Единого государственного реестра недвижимости ($P_{\text{кад}}$), м ² | 600 |
| 5 | Оценка расхождения P и $P_{\text{кад}}$ ($P - P_{\text{кад}}$), м ² | 31 |
| 6 | Предельный минимальный и максимальный размер земельного участка ($P_{\text{мин}}$ и $P_{\text{макс}}$), м ² | - - |
| 7 | Кадастровый или иной номер (обозначение) здания, сооружения, объекта незавершенного строительства, расположенного на земельном участке | 70:06:0101005:525 |
| 8 | Иные сведения | - |

Сведения об уточняемых земельных участках

1. Сведения о характерных точках границы уточняемого земельного участка с кадастровым номером 70:06:0101005:278

Зона № 2

| Обозначение характерных точек границ | Существующие координаты, м | | Уточненные координаты, м | | Метод определения координат | Средняя квадратическая погрешность определения координат характерной точки (Mt), м | Формулы, примененные для расчета средней квадратической погрешности определения координат характерной точки (Mt),м |
|--|-------------------------------|---|-----------------------------|------------|---|--|--|
| | X | Y | X | Y | | | |
| 1 | 2 | 3 | 4 | 5 | 6 | 7 | 8 |
| н392У | - | - | 638289.73 | 2429367.43 | Метод спутниковых геодезических измерений (определений) | 0.1 | - |
| н393У | - | - | 638273.08 | 2429371.98 | Метод спутниковых геодезических измерений (определений) | 0.1 | - |
| 360 | - | - | 638267.63 | 2429373.87 | Метод спутниковых геодезических измерений (определений) | 0.1 | - |
| 358 | - | - | 638266.14 | 2429374.38 | Метод спутниковых геодезических измерений (определений) | 0.1 | - |
| н29У | - | - | 638262.44 | 2429375.61 | Метод спутниковых геодезических измерений (определений) | 0.1 | - |
| 966 | - | - | 638258.92 | 2429363.06 | Метод спутниковых геодезических измерений (определений) | 0.1 | - |
| 965 | - | - | 638259.62 | 2429361.86 | Метод спутниковых геодезических измерений (определений) | 0.1 | - |
| 964 | - | - | 638255.01 | 2429345.43 | Метод спутниковых геодезических измерений (определений) | 0.1 | - |
| н394У | - | - | 638266.41 | 2429342.27 | Метод спутниковых геодезических измерений (определений) | 0.1 | - |

**1. Сведения о характерных точках границы уточняемого земельного участка
с кадастровым номером 70:06:0101005:278**

| | | | | | | | |
|-------|---|---|-----------|------------|---|-----|---|
| н395У | - | - | 638275.36 | 2429340.27 | Метод спутниковых геодезических измерений (определений) | 0.1 | - |
| н396У | - | - | 638280.46 | 2429338.27 | Метод спутниковых геодезических измерений (определений) | 0.1 | - |
| н397У | - | - | 638282.93 | 2429337.39 | Метод спутниковых геодезических измерений (определений) | 0.1 | - |
| н398У | - | - | 638287.32 | 2429335.82 | Метод спутниковых геодезических измерений (определений) | 0.1 | - |
| н399У | - | - | 638296.47 | 2429366.07 | Метод спутниковых геодезических измерений (определений) | 0.1 | - |
| н392У | - | - | 638289.73 | 2429367.43 | Метод спутниковых геодезических измерений (определений) | 0.1 | - |

**2. Сведения о частях границ уточняемого земельного участка
с кадастровым номером 70:06:0101005:278**

| Обозначение части границ | | Горизонтальное проложение (S), м | Описание прохождения части границ | Отметка о наличии земельного спора о местоположении границ земельного участка |
|--------------------------|-------|----------------------------------|-----------------------------------|---|
| от т. | до т. | | | |
| 1 | 2 | 3 | 4 | 5 |
| н392У | н393У | 17.26 | - | - |
| н393У | 360 | 5.77 | - | - |
| 360 | 358 | 1.57 | - | - |
| 358 | н29У | 3.90 | - | - |
| н29У | 966 | 13.03 | - | - |
| 966 | 965 | 1.39 | - | - |
| 965 | 964 | 17.06 | - | - |
| 964 | н394У | 11.83 | - | - |
| н394У | н395У | 9.17 | - | - |
| н395У | н396У | 5.48 | - | - |
| н396У | н397У | 2.62 | - | - |
| н397У | н398У | 4.66 | - | - |
| н398У | н399У | 31.60 | - | - |
| н399У | н392У | 6.88 | - | - |

**3. Общие сведения об уточняемом земельном участке
с кадастровым номером 70:06:0101005:278**

| № п/п | Наименование характеристик земельного участка | Значение характеристики |
|-------|--|--|
| 1 | 2 | 3 |
| 1 | Адрес земельного участка | Российская Федерация, Томская область, район Каргасокский, поселок Геологический, улица Проезжая, дом 17 |
| | Местоположение земельного участка (при отсутствии присвоенного адреса) | - |
| | Дополнительные сведения о местоположении земельного участка | - |
| 2 | Площадь земельного участка ± величина погрешности определения площади ($P \pm \Delta P$), м ² | 1054 ± 11 |
| 3 | Формула, примененная для расчета предельной допустимой погрешности определения площади земельного участка (ΔP), м ² | $\Delta P = 3.5 * M_t * \sqrt{P} = 3.5 * 0,1 * \sqrt{1054} = 11$ |
| 4 | Площадь земельного участка согласно сведениям Единого государственного реестра недвижимости ($P_{\text{кад}}$), м ² | 1050 |
| 5 | Оценка расхождения P и $P_{\text{кад}}$ ($P - P_{\text{кад}}$), м ² | 4 |
| 6 | Предельный минимальный и максимальный размер земельного участка ($P_{\text{мин}}$ и $P_{\text{макс}}$), м ² | - - |
| 7 | Кадастровый или иной номер (обозначение) здания, сооружения, объекта незавершенного строительства, расположенного на земельном участке | 70:06:0101005:501 |
| 8 | Иные сведения | - |

Сведения об уточняемых земельных участках

1. Сведения о характерных точках границы уточняемого земельного участка с кадастровым номером 70:06:0101005:277

Зона № 2

| Обозначение характерных точек границ | Существующие координаты, м | | Уточненные координаты, м | | Метод определения координат | Средняя квадратическая погрешность определения координат характерной точки (Mt), м | Формулы, примененные для расчета средней квадратической погрешности определения координат характерной точки (Mt),м |
|--|-------------------------------|---|-----------------------------|------------|---|--|--|
| | X | Y | X | Y | | | |
| 1 | 2 | 3 | 4 | 5 | 6 | 7 | 8 |
| н395У | - | - | 638275.36 | 2429340.27 | Метод спутниковых геодезических измерений (определений) | 0.1 | - |
| н394У | - | - | 638266.41 | 2429342.27 | Метод спутниковых геодезических измерений (определений) | 0.1 | - |
| 964 | - | - | 638255.01 | 2429345.43 | Метод спутниковых геодезических измерений (определений) | 0.1 | - |
| н375У | - | - | 638248.36 | 2429321.37 | Метод спутниковых геодезических измерений (определений) | 0.1 | - |
| н400У | - | - | 638274.87 | 2429314.22 | Метод спутниковых геодезических измерений (определений) | 0.1 | - |
| н397У | - | - | 638282.93 | 2429337.39 | Метод спутниковых геодезических измерений (определений) | 0.1 | - |
| н396У | - | - | 638280.46 | 2429338.27 | Метод спутниковых геодезических измерений (определений) | 0.1 | - |
| н395У | - | - | 638275.36 | 2429340.27 | Метод спутниковых геодезических измерений (определений) | 0.1 | - |

**2. Сведения о частях границ уточняемого земельного участка
с кадастровым номером 70:06:0101005:277**

| Обозначение части границ | | Горизонтальное проложение (S), м | Описание прохождения части границ | Отметка о наличии земельного спора о местоположении границ земельного участка |
|--------------------------|-------|----------------------------------|-----------------------------------|---|
| от т. | до т. | | | |
| 1 | 2 | 3 | 4 | 5 |
| н395У | н394У | 9.17 | - | - |
| н394У | 964 | 11.83 | - | - |
| 964 | н375У | 24.96 | - | - |
| н375У | н400У | 27.46 | - | - |
| н400У | н397У | 24.53 | - | - |
| н397У | н396У | 2.62 | - | - |
| н396У | н395У | 5.48 | - | - |

**3. Общие сведения об уточняемом земельном участке
с кадастровым номером 70:06:0101005:277**

| № п/п | Наименование характеристик земельного участка | Значение характеристики |
|-------|--|--|
| 1 | 2 | 3 |
| 1 | Адрес земельного участка | Российская Федерация, Томская область, район Каргасокский, поселок Геологический, улица Проезжая, дом 17 |
| | Местоположение земельного участка (при отсутствии присвоенного адреса) | - |
| | Дополнительные сведения о местоположении земельного участка | - |
| 2 | Площадь земельного участка ± величина погрешности определения площади (P ± ΔP), м2 | 705 ± 9 |
| 3 | Формула, примененная для расчета предельной допустимой погрешности определения площади земельного участка (ΔP), м2 | $\Delta P = 3.5 * M_t * \sqrt{P} = 3.5 * 0,1 * \sqrt{705} = 9$ |
| 4 | Площадь земельного участка согласно сведениям Единого государственного реестра недвижимости (P _{кад}), м2 | 700 |
| 5 | Оценка расхождения P и P _{кад} (P - P _{кад}), м2 | 5 |
| 6 | Предельный минимальный и максимальный размер земельного участка (P _{мин} и P _{макс}), м2 | - - |
| 7 | Кадастровый или иной номер (обозначение) здания, сооружения, объекта незавершенного строительства, расположенного на земельном участке | 70:06:0101005:501 |
| 8 | Иные сведения | - |

Сведения об уточняемых земельных участках

1. Сведения о характерных точках границы уточняемого земельного участка с кадастровым номером 70:06:0101005:279

Зона № 2

| Обозначение характерных точек границ | Существующие координаты, м | | Уточненные координаты, м | | Метод определения координат | Средняя квадратическая погрешность определения координат характерной точки (Mt), м | Формулы, примененные для расчета средней квадратической погрешности определения координат характерной точки (Mt), м |
|--------------------------------------|----------------------------|---|--------------------------|------------|---|--|---|
| | X | Y | X | Y | | | |
| 1 | 2 | 3 | 4 | 5 | 6 | 7 | 8 |
| н409У | - | - | 638271.37 | 2429305.22 | Метод спутниковых геодезических измерений (определений) | 0.1 | - |
| 1197 | - | - | 638245.65 | 2429312.26 | Метод спутниковых геодезических измерений (определений) | 0.1 | - |
| 1208 | - | - | 638238.54 | 2429291.53 | Метод спутниковых геодезических измерений (определений) | 0.1 | - |
| н410У | - | - | 638250.67 | 2429288.52 | Метод спутниковых геодезических измерений (определений) | 0.1 | - |
| н411У | - | - | 638258.62 | 2429285.22 | Метод спутниковых геодезических измерений (определений) | 0.1 | - |
| н412У | - | - | 638265.22 | 2429283.27 | Метод спутниковых геодезических измерений (определений) | 0.1 | - |
| н409У | - | - | 638271.37 | 2429305.22 | Метод спутниковых геодезических измерений (определений) | 0.1 | - |

2. Сведения о частях границ уточняемого земельного участка с кадастровым номером 70:06:0101005:279

| Обозначение части границ | | Горизонтальное проложение (S), м | Описание прохождения части границ | Отметка о наличии земельного спора о местоположении границ земельного участка |
|--------------------------|-------|----------------------------------|-----------------------------------|---|
| от т. | до т. | | | |
| 1 | 2 | 3 | 4 | 5 |
| н409У | 1197 | 26.67 | - | - |
| 1197 | 1208 | 21.92 | - | - |
| 1208 | н410У | 12.50 | - | - |

| | | | | |
|-------|-------|-------|---|---|
| н410У | н411У | 8.61 | - | - |
| н411У | н412У | 6.88 | - | - |
| н412У | н409У | 22.80 | - | - |

**3. Общие сведения об уточняемом земельном участке
с кадастровым номером 70:06:0101005:279**

| № п/п | Наименование характеристик земельного участка | Значение характеристики |
|-------|--|--|
| 1 | 2 | 3 |
| 1 | Адрес земельного участка | Российская Федерация, Томская область, район Каргасокский, поселок Геологический, улица Проезжая, дом 19 |
| | Местоположение земельного участка (при отсутствии присвоенного адреса) | - |
| | Дополнительные сведения о местоположении земельного участка | - |
| 2 | Площадь земельного участка ± величина погрешности определения площади (P ± ΔP), м2 | 603 ± 9 |
| 3 | Формула, примененная для расчета предельной допустимой погрешности определения площади земельного участка (ΔP), м2 | $\Delta P = 3.5 * M_t * \sqrt{P} = 3.5 * 0,1 * \sqrt{603} = 9$ |
| 4 | Площадь земельного участка согласно сведениям Единого государственного реестра недвижимости (P _{кад}), м2 | 600 |
| 5 | Оценка расхождения P и P _{кад} (P - P _{кад}), м2 | 3 |
| 6 | Предельный минимальный и максимальный размер земельного участка (P _{мин} и P _{макс}), м2 | - - |
| 7 | Кадастровый или иной номер (обозначение) здания, сооружения, объекта незавершенного строительства, расположенного на земельном участке | 70:06:0101005:561 |
| 8 | Иные сведения | - |

Сведения об уточняемых земельных участках

1. Сведения о характерных точках границы уточняемого земельного участка с кадастровым номером 70:06:0101005:280

Зона № 2

| Обозначение характерных точек границ | Существующие координаты, м | | Уточненные координаты, м | | Метод определения координат | Средняя квадратическая погрешность определения координат характерной точки (Mt), м | Формулы, примененные для расчета средней квадратической погрешности определения координат характерной точки (Mt), м |
|--------------------------------------|----------------------------|---|--------------------------|------------|---|--|---|
| | X | Y | X | Y | | | |
| 1 | 2 | 3 | 4 | 5 | 6 | 7 | 8 |
| н411У | - | - | 638258.62 | 2429285.22 | Метод спутниковых геодезических измерений (определений) | 0.1 | - |
| н410У | - | - | 638250.67 | 2429288.52 | Метод спутниковых геодезических измерений (определений) | 0.1 | - |
| 1208 | - | - | 638238.54 | 2429291.53 | Метод спутниковых геодезических измерений (определений) | 0.1 | - |
| 1207 | - | - | 638237.49 | 2429288.33 | Метод спутниковых геодезических измерений (определений) | 0.1 | - |
| 1206 | - | - | 638235.85 | 2429281.57 | Метод спутниковых геодезических измерений (определений) | 0.1 | - |
| 1205 | - | - | 638232.83 | 2429273.05 | Метод спутниковых геодезических измерений (определений) | 0.1 | - |
| н413У | - | - | 638231.27 | 2429267.17 | Метод спутниковых геодезических измерений (определений) | 0.1 | - |
| н414У | - | - | 638259.82 | 2429257.87 | Метод спутниковых геодезических измерений (определений) | 0.1 | - |
| н415У | - | - | 638267.47 | 2429282.77 | Метод спутниковых геодезических измерений (определений) | 0.1 | - |

**1. Сведения о характерных точках границы уточняемого земельного участка
с кадастровым номером 70:06:0101005:280**

| | | | | | | | |
|-------|---|---|-----------|------------|---|-----|---|
| н412У | - | - | 638265.22 | 2429283.27 | Метод спутниковых геодезических измерений (определений) | 0.1 | - |
| н411У | - | - | 638258.62 | 2429285.22 | Метод спутниковых геодезических измерений (определений) | 0.1 | - |

**2. Сведения о частях границ уточняемого земельного участка
с кадастровым номером 70:06:0101005:280**

| Обозначение части границ | | Горизонтальное проложение (S), м | Описание прохождения части границ | Отметка о наличии земельного спора о местоположении границ земельного участка |
|--------------------------|-------|----------------------------------|-----------------------------------|---|
| от т. | до т. | | | |
| 1 | 2 | 3 | 4 | 5 |
| н411У | н410У | 8.61 | - | - |
| н410У | 1208 | 12.50 | - | - |
| 1208 | 1207 | 3.37 | - | - |
| 1207 | 1206 | 6.96 | - | - |
| 1206 | 1205 | 9.04 | - | - |
| 1205 | н413У | 6.08 | - | - |
| н413У | н414У | 30.03 | - | - |
| н414У | н415У | 26.05 | - | - |
| н415У | н412У | 2.30 | - | - |
| н412У | н411У | 6.88 | - | - |

**3. Общие сведения об уточняемом земельном участке
с кадастровым номером 70:06:0101005:280**

| № п/п | Наименование характеристик земельного участка | Значение характеристики |
|-------|--|--|
| 1 | 2 | 3 |
| 1 | Адрес земельного участка | Российская Федерация, Томская область, район Каргасокский, поселок Геологический, улица Проезжая, дом 19 |
| | Местоположение земельного участка (при отсутствии присвоенного адреса) | - |
| | Дополнительные сведения о местоположении земельного участка | - |
| 2 | Площадь земельного участка ± величина погрешности определения площади (P ± ΔP), м ² | 779 ± 10 |
| 3 | Формула, примененная для расчета предельной допустимой погрешности определения площади земельного участка (ΔP), м ² | $\Delta P = 3.5 * M_t * \sqrt{P} = 3.5 * 0,1 * \sqrt{779} = 10$ |
| 4 | Площадь земельного участка согласно сведениям Единого государственного реестра недвижимости (P _{кад}), м ² | 1000 |
| 5 | Оценка расхождения P и P _{кад} (P - P _{кад}), м ² | 221 |
| 6 | Предельный минимальный и максимальный размер земельного участка (P _{мин} и P _{макс}), м ² | - - |
| 7 | Кадастровый или иной номер (обозначение) здания, сооружения, объекта незавершенного строительства, расположенного на земельном участке | 70:06:0101005:561 |

Сведения об уточняемых земельных участках

1. Сведения о характерных точках границы уточняемого земельного участка с кадастровым номером 70:06:0101005:294

Зона № 2

| Обозначение характерных точек границ | Существующие координаты, м | | Уточненные координаты, м | | Метод определения координат | Средняя квадратическая погрешность определения координат характерной точки (Mt), м | Формулы, примененные для расчета средней квадратической погрешности определения координат характерной точки (Mt), м |
|--------------------------------------|----------------------------|---|--------------------------|------------|---|--|---|
| | X | Y | X | Y | | | |
| 1 | 2 | 3 | 4 | 5 | 6 | 7 | 8 |
| 857 | - | - | 638280.83 | 2429145.03 | Метод спутниковых геодезических измерений (определений) | 0.1 | - |
| н453У | - | - | 638275.48 | 2429129.26 | Метод спутниковых геодезических измерений (определений) | 0.1 | - |
| н454У | - | - | 638340.24 | 2429104.80 | Метод спутниковых геодезических измерений (определений) | 0.1 | - |
| н67У | - | - | 638345.74 | 2429121.63 | Метод спутниковых геодезических измерений (определений) | 0.1 | - |
| 857 | - | - | 638280.83 | 2429145.03 | Метод спутниковых геодезических измерений (определений) | 0.1 | - |

2. Сведения о частях границ уточняемого земельного участка с кадастровым номером 70:06:0101005:294

| Обозначение части границ | | Горизонтальное проложение (S), м | Описание прохождения части границ | Отметка о наличии земельного спора о местоположении границ земельного участка |
|--------------------------|-------|----------------------------------|-----------------------------------|---|
| от т. | до т. | | | |
| 1 | 2 | 3 | 4 | 5 |
| 857 | н453У | 16.65 | - | - |
| н453У | н454У | 69.23 | - | - |
| н454У | н67У | 17.71 | - | - |
| н67У | 857 | 69.00 | - | - |

**3. Общие сведения об уточняемом земельном участке
с кадастровым номером 70:06:0101005:294**

| № п/п | Наименование характеристик земельного участка | Значение характеристики |
|-------|--|--|
| 1 | 2 | 3 |
| 1 | Адрес земельного участка | Российская Федерация, Томская область, район Каргасокский, поселок Геологический, улица Проезжая, дом 28-2 |
| | Местоположение земельного участка (при отсутствии присвоенного адреса) | - |
| | Дополнительные сведения о местоположении земельного участка | - |
| 2 | Площадь земельного участка \pm величина погрешности определения площади ($P \pm \Delta P$), м ² | 1187 \pm 12 |
| 3 | Формула, примененная для расчета предельной допустимой погрешности определения площади земельного участка (ΔP), м ² | $\Delta P = 3.5 * M_t * \sqrt{P} = 3.5 * 0,1 * \sqrt{1187} = 12$ |
| 4 | Площадь земельного участка согласно сведениям Единого государственного реестра недвижимости ($P_{\text{кад}}$), м ² | 1100 |
| 5 | Оценка расхождения P и $P_{\text{кад}}$ ($P - P_{\text{кад}}$), м ² | 87 |
| 6 | Предельный минимальный и максимальный размер земельного участка ($P_{\text{мин}}$ и $P_{\text{макс}}$), м ² | - - |
| 7 | Кадастровый или иной номер (обозначение) здания, сооружения, объекта незавершенного строительства, расположенного на земельном участке | 70:06:0101005:546 |
| 8 | Иные сведения | - |

Сведения об уточняемых земельных участках

1. Сведения о характерных точках границы уточняемого земельного участка с кадастровым номером 70:06:0101005:292

Зона № 2

| Обозначение характерных точек границ | Существующие координаты, м | | Уточненные координаты, м | | Метод определения координат | Средняя квадратическая погрешность определения координат характерной точки (Mt), м | Формулы, примененные для расчета средней квадратической погрешности определения координат характерной точки (Mt), м |
|--------------------------------------|----------------------------|---|--------------------------|------------|---|--|---|
| | X | Y | X | Y | | | |
| 1 | 2 | 3 | 4 | 5 | 6 | 7 | 8 |
| 855 | - | - | 638337.97 | 2429140.10 | Метод спутниковых геодезических измерений (определений) | 0.1 | - |
| н66У | - | - | 638364.33 | 2429129.96 | Метод спутниковых геодезических измерений (определений) | 0.1 | - |
| н459У | - | - | 638369.28 | 2429143.16 | Метод спутниковых геодезических измерений (определений) | 0.1 | - |
| н460У | - | - | 638307.98 | 2429165.66 | Метод спутниковых геодезических измерений (определений) | 0.1 | - |
| н461У | - | - | 638290.28 | 2429172.16 | Метод спутниковых геодезических измерений (определений) | 0.1 | - |
| 856 | - | - | 638285.61 | 2429157.98 | Метод спутниковых геодезических измерений (определений) | 0.1 | - |
| 855 | - | - | 638337.97 | 2429140.10 | Метод спутниковых геодезических измерений (определений) | 0.1 | - |

2. Сведения о частях границ уточняемого земельного участка с кадастровым номером 70:06:0101005:292

| Обозначение части границ | | Горизонтальное проложение (S), м | Описание прохождения части границ | Отметка о наличии земельного спора о местоположении границ земельного участка |
|--------------------------|-------|----------------------------------|-----------------------------------|---|
| от т. | до т. | | | |
| 1 | 2 | 3 | 4 | 5 |
| 855 | н66У | 28.24 | - | - |
| н66У | н459У | 14.10 | - | - |
| н459У | н460У | 65.30 | - | - |

| | | | | |
|-------|-------|-------|---|---|
| н460У | н461У | 18.86 | - | - |
| н461У | 856 | 14.93 | - | - |
| 856 | 855 | 55.33 | - | - |

**3. Общие сведения об уточняемом земельном участке
с кадастровым номером 70:06:0101005:292**

| № п/п | Наименование характеристик земельного участка | Значение характеристики |
|--------------|--|--|
| 1 | 2 | 3 |
| 1 | Адрес земельного участка | Российская Федерация, Томская область, район Каргасокский, поселок Геологический, улица Проезжая, дом 26 |
| | Местоположение земельного участка (при отсутствии присвоенного адреса) | - |
| | Дополнительные сведения о местоположении земельного участка | - |
| 2 | Площадь земельного участка ± величина погрешности определения площади (P ± ΔP), м2 | 1187 ± 12 |
| 3 | Формула, примененная для расчета предельной допустимой погрешности определения площади земельного участка (ΔP), м2 | $\Delta P = 3.5 * M_t * \sqrt{P} = 3.5 * 0,1 * \sqrt{1187} = 12$ |
| 4 | Площадь земельного участка согласно сведениям Единого государственного реестра недвижимости (P _{кад}), м2 | 1100 |
| 5 | Оценка расхождения P и P _{кад} (P - P _{кад}), м2 | 87 |
| 6 | Предельный минимальный и максимальный размер земельного участка (P _{мин} и P _{макс}), м2 | - - |
| 7 | Кадастровый или иной номер (обозначение) здания, сооружения, объекта незавершенного строительства, расположенного на земельном участке | 70:06:0101005:500 |
| 8 | Иные сведения | - |

Сведения об уточняемых земельных участках

1. Сведения о характерных точках границы уточняемого земельного участка с кадастровым номером 70:06:0101005:291

Зона № 2

| Обозначение характерных точек границ | Существующие координаты, м | | Уточненные координаты, м | | Метод определения координат | Средняя квадратическая погрешность определения координат характерной точки (Mt), м | Формулы, примененные для расчета средней квадратической погрешности определения координат характерной точки (Mt), м |
|--------------------------------------|----------------------------|---|--------------------------|------------|---|--|---|
| | X | Y | X | Y | | | |
| 1 | 2 | 3 | 4 | 5 | 6 | 7 | 8 |
| н459У | - | - | 638369.28 | 2429143.16 | Метод спутниковых геодезических измерений (определений) | 0.1 | - |
| н462У | - | - | 638389.12 | 2429136.17 | Метод спутниковых геодезических измерений (определений) | 0.1 | - |
| н463У | - | - | 638393.52 | 2429154.47 | Метод спутниковых геодезических измерений (определений) | 0.1 | - |
| н464У | - | - | 638376.52 | 2429158.67 | Метод спутниковых геодезических измерений (определений) | 0.1 | - |
| н465У | - | - | 638364.58 | 2429162.51 | Метод спутниковых геодезических измерений (определений) | 0.1 | - |
| н466У | - | - | 638354.98 | 2429164.91 | Метод спутниковых геодезических измерений (определений) | 0.1 | - |
| н467У | - | - | 638340.58 | 2429170.01 | Метод спутниковых геодезических измерений (определений) | 0.1 | - |
| н468У | - | - | 638322.58 | 2429176.11 | Метод спутниковых геодезических измерений (определений) | 0.1 | - |
| н469У | - | - | 638294.78 | 2429185.21 | Метод спутниковых геодезических измерений (определений) | 0.1 | - |

**1. Сведения о характерных точках границы уточняемого земельного участка
с кадастровым номером 70:06:0101005:291**

| | | | | | | | |
|-------|---|---|-----------|------------|---|-----|---|
| н461У | - | - | 638290.28 | 2429172.16 | Метод спутниковых геодезических измерений (определений) | 0.1 | - |
| н460У | - | - | 638307.98 | 2429165.66 | Метод спутниковых геодезических измерений (определений) | 0.1 | - |
| н459У | - | - | 638369.28 | 2429143.16 | Метод спутниковых геодезических измерений (определений) | 0.1 | - |

**2. Сведения о частях границ уточняемого земельного участка
с кадастровым номером 70:06:0101005:291**

| Обозначение части границ | | Горизонтальное проложение (S), м | Описание прохождения части границ | Отметка о наличии земельного спора о местоположении границ земельного участка |
|--------------------------|-------|----------------------------------|-----------------------------------|---|
| от т. | до т. | | | |
| 1 | 2 | 3 | 4 | 5 |
| н459У | н462У | 21.04 | - | - |
| н462У | н463У | 18.82 | - | - |
| н463У | н464У | 17.51 | - | - |
| н464У | н465У | 12.54 | - | - |
| н465У | н466У | 9.90 | - | - |
| н466У | н467У | 15.28 | - | - |
| н467У | н468У | 19.01 | - | - |
| н468У | н469У | 29.25 | - | - |
| н469У | н461У | 13.80 | - | - |
| н461У | н460У | 18.86 | - | - |
| н460У | н459У | 65.30 | - | - |

**3. Общие сведения об уточняемом земельном участке
с кадастровым номером 70:06:0101005:291**

| № п/п | Наименование характеристик земельного участка | Значение характеристики |
|-------|---|--|
| 1 | 2 | 3 |
| 1 | Адрес земельного участка | Российская Федерация, Томская область, район Каргасокский, поселок Геологический, улица Проезжая, дом 26 |
| | Местоположение земельного участка (при отсутствии присвоенного адреса) | - |
| | Дополнительные сведения о местоположении земельного участка | - |
| 2 | Площадь земельного участка ± величина погрешности определения площади (P ± ΔP), м ² | 1638 ± 14 |
| 3 | Формула, примененная для расчета предельной допустимой погрешности определения площади земельного участка (ΔP), м ² | $\Delta P = 3.5 * M_t * \sqrt{P} = 3.5 * 0,1 * \sqrt{1638} = 14$ |
| 4 | Площадь земельного участка согласно сведениям Единого государственного реестра недвижимости (P _{кад}), м ² | 1600 |
| 5 | Оценка расхождения P и P _{кад} (P - P _{кад}), м ² | 38 |

| | | |
|---|--|-------------------|
| 6 | Предельный минимальный и максимальный размер земельного участка (Рмин и Рмакс), м2 | - - |
| 7 | Кадастровый или иной номер (обозначение) здания, сооружения, объекта незавершенного строительства, расположенного на земельном участке | 70:06:0101005:500 |
| 8 | Иные сведения | - |
| | | |

Сведения об уточняемых земельных участках

1. Сведения о характерных точках границы уточняемого земельного участка с кадастровым номером 70:06:0101005:284

Зона № 2

| Обозначение характерных точек границ | Существующие координаты, м | | Уточненные координаты, м | | Метод определения координат | Средняя квадратическая погрешность определения координат характерной точки (Mt), м | Формулы, примененные для расчета средней квадратической погрешности определения координат характерной точки (Mt),м |
|--|-------------------------------|---|-----------------------------|------------|---|--|--|
| | X | Y | X | Y | | | |
| 1 | 2 | 3 | 4 | 5 | 6 | 7 | 8 |
| 825 | - | - | 638377.64 | 2429228.66 | Метод спутниковых геодезических измерений (определений) | 0.1 | - |
| 824 | - | - | 638376.80 | 2429226.47 | Метод спутниковых геодезических измерений (определений) | 0.1 | - |
| 823 | - | - | 638389.56 | 2429221.39 | Метод спутниковых геодезических измерений (определений) | 0.1 | - |
| н474У | - | - | 638392.49 | 2429229.04 | Метод спутниковых геодезических измерений (определений) | 0.1 | - |
| н475У | - | - | 638370.92 | 2429236.87 | Метод спутниковых геодезических измерений (определений) | 0.1 | - |
| н476У | - | - | 638374.24 | 2429246.21 | Метод спутниковых геодезических измерений (определений) | 0.1 | - |
| н477У | - | - | 638368.08 | 2429248.41 | Метод спутниковых геодезических измерений (определений) | 0.1 | - |
| н478У | - | - | 638329.27 | 2429261.57 | Метод спутниковых геодезических измерений (определений) | 0.1 | - |
| н479У | - | - | 638324.49 | 2429263.09 | Метод спутниковых геодезических измерений (определений) | 0.1 | - |

**1. Сведения о характерных точках границы уточняемого земельного участка
с кадастровым номером 70:06:0101005:284**

| | | | | | | | |
|-----|---|---|-----------|------------|---|-----|---|
| 832 | - | - | 638318.92 | 2429248.93 | Метод спутниковых геодезических измерений (определений) | 0.1 | - |
| 825 | - | - | 638377.64 | 2429228.66 | Метод спутниковых геодезических измерений (определений) | 0.1 | - |

**2. Сведения о частях границ уточняемого земельного участка
с кадастровым номером 70:06:0101005:284**

| Обозначение части границ | | Горизонтальное проложение (S), м | Описание прохождения части границ | Отметка о наличии земельного спора о местоположении границ земельного участка |
|--------------------------|-------|----------------------------------|-----------------------------------|---|
| от т. | до т. | | | |
| 1 | 2 | 3 | 4 | 5 |
| 825 | 824 | 2.35 | - | - |
| 824 | 823 | 13.73 | - | - |
| 823 | н474У | 8.19 | - | - |
| н474У | н475У | 22.95 | - | - |
| н475У | н476У | 9.91 | - | - |
| н476У | н477У | 6.54 | - | - |
| н477У | н478У | 40.98 | - | - |
| н478У | н479У | 5.02 | - | - |
| н479У | 832 | 15.22 | - | - |
| 832 | 825 | 62.12 | - | - |

**3. Общие сведения об уточняемом земельном участке
с кадастровым номером 70:06:0101005:284**

| № п/п | Наименование характеристик земельного участка | Значение характеристики |
|-------|--|--|
| 1 | 2 | 3 |
| 1 | Адрес земельного участка | Российская Федерация, Томская область, район Каргасокский, поселок Геологический, улица Проезжая, дом 22 |
| | Местоположение земельного участка (при отсутствии присвоенного адреса) | - |
| | Дополнительные сведения о местоположении земельного участка | - |
| 2 | Площадь земельного участка ± величина погрешности определения площади (P ± ΔP), м ² | 974 ± 11 |
| 3 | Формула, примененная для расчета предельной допустимой погрешности определения площади земельного участка (ΔP), м ² | $\Delta P = 3.5 * M_t * \sqrt{P} = 3.5 * 0,1 * \sqrt{974} = 11$ |
| 4 | Площадь земельного участка согласно сведениям Единого государственного реестра недвижимости (P _{кад}), м ² | 900 |
| 5 | Оценка расхождения P и P _{кад} (P - P _{кад}), м ² | 74 |
| 6 | Предельный минимальный и максимальный размер земельного участка (P _{мин} и P _{макс}), м ² | - - |
| 7 | Кадастровый или иной номер (обозначение) здания, сооружения, объекта незавершенного строительства, расположенного на земельном участке | - |

Сведения об уточняемых земельных участках

1. Сведения о характерных точках границы уточняемого земельного участка с кадастровым номером 70:06:0101005:91

Зона № 2

| Обозначение характерных точек границ | Существующие координаты, м | | Уточненные координаты, м | | Метод определения координат | Средняя квадратическая погрешность определения координат характерной точки (Mt), м | Формулы, примененные для расчета средней квадратической погрешности определения координат характерной точки (Mt),м |
|--|-------------------------------|---|-----------------------------|------------|---|--|--|
| | X | Y | X | Y | | | |
| 1 | 2 | 3 | 4 | 5 | 6 | 7 | 8 |
| 1312 | - | - | 638441.94 | 2429318.26 | Метод спутниковых геодезических измерений (определений) | 0.1 | - |
| н111У | - | - | 638430.53 | 2429322.90 | Метод спутниковых геодезических измерений (определений) | 0.1 | - |
| н484У | - | - | 638426.22 | 2429311.32 | Метод спутниковых геодезических измерений (определений) | 0.1 | - |
| н485У | - | - | 638411.37 | 2429317.00 | Метод спутниковых геодезических измерений (определений) | 0.1 | - |
| н486У | - | - | 638408.12 | 2429309.10 | Метод спутниковых геодезических измерений (определений) | 0.1 | - |
| н487У | - | - | 638450.44 | 2429293.08 | Метод спутниковых геодезических измерений (определений) | 0.1 | - |
| н488У | - | - | 638451.97 | 2429297.07 | Метод спутниковых геодезических измерений (определений) | 0.1 | - |
| н489У | - | - | 638455.97 | 2429302.47 | Метод спутниковых геодезических измерений (определений) | 0.1 | - |
| н490У | - | - | 638459.37 | 2429310.21 | Метод спутниковых геодезических измерений (определений) | 0.1 | - |

**1. Сведения о характерных точках границы уточняемого земельного участка
с кадастровым номером 70:06:0101005:91**

| | | | | | | | |
|------|---|---|-----------|------------|---|-----|---|
| 1312 | - | - | 638441.94 | 2429318.26 | Метод спутниковых геодезических измерений (определений) | 0.1 | - |
|------|---|---|-----------|------------|---|-----|---|

**2. Сведения о частях границ уточняемого земельного участка
с кадастровым номером 70:06:0101005:91**

| Обозначение части границ | | Горизонтальное проложение (S), м | Описание прохождения части границ | Отметка о наличии земельного спора о местоположении границ земельного участка |
|--------------------------|-------|----------------------------------|-----------------------------------|---|
| от т. | до т. | | | |
| 1 | 2 | 3 | 4 | 5 |
| 1312 | н111У | 12.32 | - | - |
| н111У | н484У | 12.36 | - | - |
| н484У | н485У | 15.90 | - | - |
| н485У | н486У | 8.54 | - | - |
| н486У | н487У | 45.25 | - | - |
| н487У | н488У | 4.27 | - | - |
| н488У | н489У | 6.72 | - | - |
| н489У | н490У | 8.45 | - | - |
| н490У | 1312 | 19.20 | - | - |

**3. Общие сведения об уточняемом земельном участке
с кадастровым номером 70:06:0101005:91**

| № п/п | Наименование характеристик земельного участка | Значение характеристики |
|-------|--|---|
| 1 | 2 | 3 |
| 1 | Адрес земельного участка | Российская Федерация, Томская область, район Каргасокский, поселок Геологический, улица Береговая, дом 21 |
| | Местоположение земельного участка (при отсутствии присвоенного адреса) | - |
| | Дополнительные сведения о местоположении земельного участка | - |
| 2 | Площадь земельного участка ± величина погрешности определения площади (P ± ΔP), м2 | 750 ± 10 |
| 3 | Формула, примененная для расчета предельной допустимой погрешности определения площади земельного участка (ΔP), м2 | $\Delta P = 3.5 * M_t * \sqrt{P} = 3.5 * 0,1 * \sqrt{750} = 10$ |
| 4 | Площадь земельного участка согласно сведениям Единого государственного реестра недвижимости (P _{кад}), м2 | 700 |
| 5 | Оценка расхождения P и P _{кад} (P - P _{кад}), м2 | 50 |
| 6 | Предельный минимальный и максимальный размер земельного участка (P _{мин} и P _{макс}), м2 | - - |
| 7 | Кадастровый или иной номер (обозначение) здания, сооружения, объекта незавершенного строительства, расположенного на земельном участке | - |
| 8 | Иные сведения | - |

Сведения об уточняемых земельных участках

1. Сведения о характерных точках границы уточняемого земельного участка с кадастровым номером 70:06:0101005:93

Зона № 2

| Обозначение характерных точек границ | Существующие координаты, м | | Уточненные координаты, м | | Метод определения координат | Средняя квадратическая погрешность определения координат характерной точки (Mt), м | Формулы, примененные для расчета средней квадратической погрешности определения координат характерной точки (Mt), м |
|--------------------------------------|----------------------------|---|--------------------------|------------|---|--|---|
| | X | Y | X | Y | | | |
| 1 | 2 | 3 | 4 | 5 | 6 | 7 | 8 |
| н491У | - | - | 638456.98 | 2429290.61 | Метод спутниковых геодезических измерений (определений) | 0.1 | - |
| н492У | - | - | 638401.78 | 2429311.50 | Метод спутниковых геодезических измерений (определений) | 0.1 | - |
| н493У | - | - | 638392.58 | 2429292.25 | Метод спутниковых геодезических измерений (определений) | 0.1 | - |
| н494У | - | - | 638398.45 | 2429290.18 | Метод спутниковых геодезических измерений (определений) | 0.1 | - |
| н495У | - | - | 638428.25 | 2429278.88 | Метод спутниковых геодезических измерений (определений) | 0.1 | - |
| н496У | - | - | 638449.78 | 2429271.16 | Метод спутниковых геодезических измерений (определений) | 0.1 | - |
| н491У | - | - | 638456.98 | 2429290.61 | Метод спутниковых геодезических измерений (определений) | 0.1 | - |

2. Сведения о частях границ уточняемого земельного участка с кадастровым номером 70:06:0101005:93

| Обозначение части границ | | Горизонтальное проложение (S), м | Описание прохождения части границ | Отметка о наличии земельного спора о местоположении границ земельного участка |
|--------------------------|-------|----------------------------------|-----------------------------------|---|
| от т. | до т. | | | |
| 1 | 2 | 3 | 4 | 5 |
| н491У | н492У | 59.02 | - | - |
| н492У | н493У | 21.34 | - | - |
| н493У | н494У | 6.22 | - | - |

| | | | | |
|-------|-------|-------|---|---|
| н494У | н495У | 31.87 | - | - |
| н495У | н496У | 22.87 | - | - |
| н496У | н491У | 20.74 | - | - |

**3. Общие сведения об уточняемом земельном участке
с кадастровым номером 70:06:0101005:93**

| № п/п | Наименование характеристик земельного участка | Значение характеристики |
|--------------|--|---|
| 1 | 2 | 3 |
| 1 | Адрес земельного участка | Российская Федерация, Томская область, район Каргасокский, поселок Геологический, улица Береговая, дом 23 |
| | Местоположение земельного участка (при отсутствии присвоенного адреса) | - |
| | Дополнительные сведения о местоположении земельного участка | - |
| 2 | Площадь земельного участка ± величина погрешности определения площади (P ± ΔP), м2 | 1264 ± 12 |
| 3 | Формула, примененная для расчета предельной допустимой погрешности определения площади земельного участка (ΔP), м2 | $\Delta P = 3.5 * M_t * \sqrt{P} = 3.5 * 0,1 * \sqrt{1264} = 12$ |
| 4 | Площадь земельного участка согласно сведениям Единого государственного реестра недвижимости (P _{кад}), м2 | 1156 |
| 5 | Оценка расхождения P и P _{кад} (P - P _{кад}), м2 | 108 |
| 6 | Предельный минимальный и максимальный размер земельного участка (P _{мин} и P _{макс}), м2 | - - |
| 7 | Кадастровый или иной номер (обозначение) здания, сооружения, объекта незавершенного строительства, расположенного на земельном участке | 70:06:0101005:1351 |
| 8 | Иные сведения | - |

Сведения об уточняемых земельных участках

1. Сведения о характерных точках границы уточняемого земельного участка с кадастровым номером 70:06:0101005:351

Зона № 2

| Обозначение характерных точек границ | Существующие координаты, м | | Уточненные координаты, м | | Метод определения координат | Средняя квадратическая погрешность определения координат характерной точки (Mt), м | Формулы, примененные для расчета средней квадратической погрешности определения координат характерной точки (Mt), м |
|--------------------------------------|----------------------------|---|--------------------------|------------|---|--|---|
| | X | Y | X | Y | | | |
| 1 | 2 | 3 | 4 | 5 | 6 | 7 | 8 |
| н523У | - | - | 638312.08 | 2429654.61 | Метод спутниковых геодезических измерений (определений) | 0.1 | - |
| 1113 | - | - | 638305.52 | 2429636.81 | Метод спутниковых геодезических измерений (определений) | 0.1 | - |
| н77У | - | - | 638320.37 | 2429630.95 | Метод спутниковых геодезических измерений (определений) | 0.1 | - |
| н76У | - | - | 638322.41 | 2429631.20 | Метод спутниковых геодезических измерений (определений) | 0.1 | - |
| 1112 | - | - | 638339.57 | 2429624.72 | Метод спутниковых геодезических измерений (определений) | 0.1 | - |
| н310У | - | - | 638342.48 | 2429632.06 | Метод спутниковых геодезических измерений (определений) | 0.1 | - |
| н309У | - | - | 638343.38 | 2429631.76 | Метод спутниковых геодезических измерений (определений) | 0.1 | - |
| н308У | - | - | 638346.88 | 2429641.31 | Метод спутниковых геодезических измерений (определений) | 0.1 | - |
| н307У | - | - | 638345.93 | 2429643.51 | Метод спутниковых геодезических измерений (определений) | 0.1 | - |

**1. Сведения о характерных точках границы уточняемого земельного участка
с кадастровым номером 70:06:0101005:351**

| | | | | | | | |
|-------|---|---|-----------|------------|---|-----|---|
| н523У | - | - | 638312.08 | 2429654.61 | Метод спутниковых геодезических измерений (определений) | 0.1 | - |
|-------|---|---|-----------|------------|---|-----|---|

**2. Сведения о частях границ уточняемого земельного участка
с кадастровым номером 70:06:0101005:351**

| Обозначение части границ | | Горизонтальное проложение (S), м | Описание прохождения части границ | Отметка о наличии земельного спора о местоположении границ земельного участка |
|--------------------------|-------|----------------------------------|-----------------------------------|---|
| от т. | до т. | | | |
| 1 | 2 | 3 | 4 | 5 |
| н523У | 1113 | 18.97 | - | - |
| 1113 | н77У | 15.96 | - | - |
| н77У | н76У | 2.06 | - | - |
| н76У | 1112 | 18.34 | - | - |
| 1112 | н310У | 7.90 | - | - |
| н310У | н309У | 0.95 | - | - |
| н309У | н308У | 10.17 | - | - |
| н308У | н307У | 2.40 | - | - |
| н307У | н523У | 35.62 | - | - |

**3. Общие сведения об уточняемом земельном участке
с кадастровым номером 70:06:0101005:351**

| № п/п | Наименование характеристик земельного участка | Значение характеристики |
|-------|--|---|
| 1 | 2 | 3 |
| 1 | Адрес земельного участка | Российская Федерация, Томская область, район Каргасокский, поселок Геологический, улица Энтузиастов, дом 14 |
| | Местоположение земельного участка (при отсутствии присвоенного адреса) | - |
| | Дополнительные сведения о местоположении земельного участка | - |
| 2 | Площадь земельного участка ± величина погрешности определения площади (P ± ΔP), м2 | 715 ± 9 |
| 3 | Формула, примененная для расчета предельной допустимой погрешности определения площади земельного участка (ΔP), м2 | $\Delta P = 3.5 * M_t * \sqrt{P} = 3.5 * 0,1 * \sqrt{715} = 9$ |
| 4 | Площадь земельного участка согласно сведениям Единого государственного реестра недвижимости (P _{кад}), м2 | 700 |
| 5 | Оценка расхождения P и P _{кад} (P - P _{кад}), м2 | 15 |
| 6 | Предельный минимальный и максимальный размер земельного участка (P _{мин} и P _{макс}), м2 | - - |
| 7 | Кадастровый или иной номер (обозначение) здания, сооружения, объекта незавершенного строительства, расположенного на земельном участке | - |
| 8 | Иные сведения | - |

Сведения об уточняемых земельных участках

1. Сведения о характерных точках границы уточняемого земельного участка с кадастровым номером 70:06:0101005:352

Зона № 2

| Обозначение характерных точек границ | Существующие координаты, м | | Уточненные координаты, м | | Метод определения координат | Средняя квадратическая погрешность определения координат характерной точки (Mt), м | Формулы, примененные для расчета средней квадратической погрешности определения координат характерной точки (Mt), м |
|--------------------------------------|----------------------------|---|--------------------------|------------|---|--|---|
| | X | Y | X | Y | | | |
| 1 | 2 | 3 | 4 | 5 | 6 | 7 | 8 |
| н69У | - | - | 638347.82 | 2429665.04 | Метод спутниковых геодезических измерений (определений) | 0.1 | - |
| 938 | - | - | 638318.74 | 2429673.90 | Метод спутниковых геодезических измерений (определений) | 0.1 | - |
| н523У | - | - | 638312.08 | 2429654.61 | Метод спутниковых геодезических измерений (определений) | 0.1 | - |
| н524У | - | - | 638324.38 | 2429650.61 | Метод спутниковых геодезических измерений (определений) | 0.1 | - |
| н307У | - | - | 638345.93 | 2429643.51 | Метод спутниковых геодезических измерений (определений) | 0.1 | - |
| н525У | - | - | 638348.18 | 2429651.26 | Метод спутниковых геодезических измерений (определений) | 0.1 | - |
| н526У | - | - | 638350.28 | 2429656.96 | Метод спутниковых геодезических измерений (определений) | 0.1 | - |
| н70У | - | - | 638353.25 | 2429661.86 | Метод спутниковых геодезических измерений (определений) | 0.1 | - |
| н69У | - | - | 638347.82 | 2429665.04 | Метод спутниковых геодезических измерений (определений) | 0.1 | - |

**2. Сведения о частях границ уточняемого земельного участка
с кадастровым номером 70:06:0101005:352**

| Обозначение части границ | | Горизонтальное проложение (S), м | Описание прохождения части границ | Отметка о наличии земельного спора о местоположении границ земельного участка |
|--------------------------|-------|----------------------------------|-----------------------------------|---|
| от т. | до т. | | | |
| 1 | 2 | 3 | 4 | 5 |
| н69У | 938 | 30.40 | - | - |
| 938 | н523У | 20.41 | - | - |
| н523У | н524У | 12.93 | - | - |
| н524У | н307У | 22.69 | - | - |
| н307У | н525У | 8.07 | - | - |
| н525У | н526У | 6.07 | - | - |
| н526У | н70У | 5.73 | - | - |
| н70У | н69У | 6.29 | - | - |

**3. Общие сведения об уточняемом земельном участке
с кадастровым номером 70:06:0101005:352**

| № п/п | Наименование характеристик земельного участка | Значение характеристики |
|-------|--|---|
| 1 | 2 | 3 |
| 1 | Адрес земельного участка | Российская Федерация, Томская область, район Каргасокский, поселок Геологический, улица Энтузиастов, дом 14 |
| | Местоположение земельного участка (при отсутствии присвоенного адреса) | - |
| | Дополнительные сведения о местоположении земельного участка | - |
| 2 | Площадь земельного участка ± величина погрешности определения площади (P ± ΔP), м ² | 735 ± 9 |
| 3 | Формула, примененная для расчета предельной допустимой погрешности определения площади земельного участка (ΔP), м ² | $\Delta P = 3.5 * M_t * \sqrt{P} = 3.5 * 0,1 * \sqrt{735} = 9$ |
| 4 | Площадь земельного участка согласно сведениям Единого государственного реестра недвижимости (P _{кад}), м ² | 700 |
| 5 | Оценка расхождения P и P _{кад} (P - P _{кад}), м ² | 35 |
| 6 | Предельный минимальный и максимальный размер земельного участка (P _{мин} и P _{макс}), м ² | - - |
| 7 | Кадастровый или иной номер (обозначение) здания, сооружения, объекта незавершенного строительства, расположенного на земельном участке | - |
| 8 | Иные сведения | - |

Сведения об уточняемых земельных участках

1. Сведения о характерных точках границы уточняемого земельного участка с кадастровым номером 70:06:0101005:348

Зона № 2

| Обозначение характерных точек границ | Существующие координаты, м | | Уточненные координаты, м | | Метод определения координат | Средняя квадратическая погрешность определения координат характерной точки (Mt), м | Формулы, примененные для расчета средней квадратической погрешности определения координат характерной точки (Mt), м |
|--------------------------------------|----------------------------|---|--------------------------|------------|---|--|---|
| | X | Y | X | Y | | | |
| 1 | 2 | 3 | 4 | 5 | 6 | 7 | 8 |
| н54У | - | - | 638369.12 | 2429707.81 | Метод спутниковых геодезических измерений (определений) | 0.1 | - |
| 686 | - | - | 638370.87 | 2429710.66 | Метод спутниковых геодезических измерений (определений) | 0.1 | - |
| 685 | - | - | 638372.08 | 2429713.57 | Метод спутниковых геодезических измерений (определений) | 0.1 | - |
| н53У | - | - | 638370.87 | 2429714.22 | Метод спутниковых геодезических измерений (определений) | 0.1 | - |
| 684 | - | - | 638372.97 | 2429720.82 | Метод спутниковых геодезических измерений (определений) | 0.1 | - |
| н531У | - | - | 638342.75 | 2429731.33 | Метод спутниковых геодезических измерений (определений) | 0.1 | - |
| н532У | - | - | 638339.69 | 2429722.73 | Метод спутниковых геодезических измерений (определений) | 0.1 | - |
| н533У | - | - | 638345.26 | 2429720.60 | Метод спутниковых геодезических измерений (определений) | 0.1 | - |
| н534У | - | - | 638342.09 | 2429710.27 | Метод спутниковых геодезических измерений (определений) | 0.1 | - |

**1. Сведения о характерных точках границы уточняемого земельного участка
с кадастровым номером 70:06:0101005:348**

| | | | | | | | |
|-------|---|---|-----------|------------|---|-----|---|
| н535У | - | - | 638345.58 | 2429709.81 | Метод спутниковых геодезических измерений (определений) | 0.1 | - |
| н536У | - | - | 638351.78 | 2429707.81 | Метод спутниковых геодезических измерений (определений) | 0.1 | - |
| н55У | - | - | 638368.01 | 2429704.89 | Метод спутниковых геодезических измерений (определений) | 0.1 | - |
| н54У | - | - | 638369.12 | 2429707.81 | Метод спутниковых геодезических измерений (определений) | 0.1 | - |

**2. Сведения о частях границ уточняемого земельного участка
с кадастровым номером 70:06:0101005:348**

| Обозначение части границ | | Горизонтальное проложение (S), м | Описание прохождения части границ | Отметка о наличии земельного спора о местоположении границ земельного участка |
|--------------------------|-------|----------------------------------|-----------------------------------|---|
| от т. | до т. | | | |
| 1 | 2 | 3 | 4 | 5 |
| н54У | 686 | 3.34 | - | - |
| 686 | 685 | 3.15 | - | - |
| 685 | н53У | 1.37 | - | - |
| н53У | 684 | 6.93 | - | - |
| 684 | н531У | 32.00 | - | - |
| н531У | н532У | 9.13 | - | - |
| н532У | н533У | 5.96 | - | - |
| н533У | н534У | 10.81 | - | - |
| н534У | н535У | 3.52 | - | - |
| н535У | н536У | 6.51 | - | - |
| н536У | н55У | 16.49 | - | - |
| н55У | н54У | 3.12 | - | - |

**3. Общие сведения об уточняемом земельном участке
с кадастровым номером 70:06:0101005:348**

| № п/п | Наименование характеристик земельного участка | Значение характеристики |
|-------|--|---|
| 1 | 2 | 3 |
| 1 | Адрес земельного участка | Российская Федерация, Томская область, район Каргасокский, поселок Геологический, улица Энтузиастов, дом 10 а |
| | Местоположение земельного участка (при отсутствии присвоенного адреса) | - |
| | Дополнительные сведения о местоположении земельного участка | - |

| | | |
|---|--|--|
| 2 | Площадь земельного участка \pm величина погрешности определения площади ($P \pm \Delta P$), м ² | 548 \pm 8 |
| 3 | Формула, примененная для расчета предельной допустимой погрешности определения площади земельного участка (ΔP), м ² | $\Delta P = 3.5 * M_t * \sqrt{P} = 3.5 * 0,1 * \sqrt{548} = 8$ |
| 4 | Площадь земельного участка согласно сведениям Единого государственного реестра недвижимости ($P_{\text{кад}}$), м ² | 500 |
| 5 | Оценка расхождения P и $P_{\text{кад}}$ ($P - P_{\text{кад}}$), м ² | 48 |
| 6 | Предельный минимальный и максимальный размер земельного участка ($P_{\text{мин}}$ и $P_{\text{макс}}$), м ² | - - |
| 7 | Кадастровый или иной номер (обозначение) здания, сооружения, объекта незавершенного строительства, расположенного на земельном участке | 70:06:0101005:627 |
| 8 | Иные сведения | - |

Сведения об уточняемых земельных участках

1. Сведения о характерных точках границы уточняемого земельного участка с кадастровым номером 70:06:0101005:371

Зона № 2

| Обозначение характерных точек границ | Существующие координаты, м | | Уточненные координаты, м | | Метод определения координат | Средняя квадратическая погрешность определения координат характерной точки (Mt), м | Формулы, примененные для расчета средней квадратической погрешности определения координат характерной точки (Mt), м |
|--------------------------------------|----------------------------|---|--------------------------|------------|---|--|---|
| | X | Y | X | Y | | | |
| 1 | 2 | 3 | 4 | 5 | 6 | 7 | 8 |
| 405 | - | - | 638198.89 | 2429458.79 | Метод спутниковых геодезических измерений (определений) | 0.1 | - |
| н563У | - | - | 638173.98 | 2429465.46 | Метод спутниковых геодезических измерений (определений) | 0.1 | - |
| н564У | - | - | 638168.78 | 2429445.56 | Метод спутниковых геодезических измерений (определений) | 0.1 | - |
| н565У | - | - | 638187.58 | 2429441.96 | Метод спутниковых геодезических измерений (определений) | 0.1 | - |
| н566У | - | - | 638205.28 | 2429438.16 | Метод спутниковых геодезических измерений (определений) | 0.1 | - |
| н567У | - | - | 638221.88 | 2429433.66 | Метод спутниковых геодезических измерений (определений) | 0.1 | - |
| н568У | - | - | 638236.48 | 2429429.76 | Метод спутниковых геодезических измерений (определений) | 0.1 | - |
| 402 | - | - | 638240.55 | 2429446.63 | Метод спутниковых геодезических измерений (определений) | 0.1 | - |
| 405 | - | - | 638198.89 | 2429458.79 | Метод спутниковых геодезических измерений (определений) | 0.1 | - |

**2. Сведения о частях границ уточняемого земельного участка
с кадастровым номером 70:06:0101005:371**

| Обозначение части границ | | Горизонтальное проложение (S), м | Описание прохождения части границ | Отметка о наличии земельного спора о местоположении границ земельного участка |
|--------------------------|-------|----------------------------------|-----------------------------------|---|
| от т. | до т. | | | |
| 1 | 2 | 3 | 4 | 5 |
| 405 | н563У | 25.79 | - | - |
| н563У | н564У | 20.57 | - | - |
| н564У | н565У | 19.14 | - | - |
| н565У | н566У | 18.10 | - | - |
| н566У | н567У | 17.20 | - | - |
| н567У | н568У | 15.11 | - | - |
| н568У | 402 | 17.35 | - | - |
| 402 | 405 | 43.40 | - | - |

**3. Общие сведения об уточняемом земельном участке
с кадастровым номером 70:06:0101005:371**

| № п/п | Наименование характеристик земельного участка | Значение характеристики |
|-------|--|---|
| 1 | 2 | 3 |
| 1 | Адрес земельного участка | Российская Федерация, Томская область, район Каргасокский, поселок Геологический, улица Энтузиастов, дом 25 |
| | Местоположение земельного участка (при отсутствии присвоенного адреса) | - |
| | Дополнительные сведения о местоположении земельного участка | - |
| 2 | Площадь земельного участка ± величина погрешности определения площади (P ± ΔP), м ² | 1286 ± 13 |
| 3 | Формула, примененная для расчета предельной допустимой погрешности определения площади земельного участка (ΔP), м ² | $\Delta P = 3.5 * M_t * \sqrt{P} = 3.5 * 0,1 * \sqrt{1286} = 13$ |
| 4 | Площадь земельного участка согласно сведениям Единого государственного реестра недвижимости (P _{кад}), м ² | 1200 |
| 5 | Оценка расхождения P и P _{кад} (P - P _{кад}), м ² | 86 |
| 6 | Предельный минимальный и максимальный размер земельного участка (P _{мин} и P _{макс}), м ² | - - |
| 7 | Кадастровый или иной номер (обозначение) здания, сооружения, объекта незавершенного строительства, расположенного на земельном участке | 70:06:0101005:557 |
| 8 | Иные сведения | - |

Сведения об уточняемых земельных участках

1. Сведения о характерных точках границы уточняемого земельного участка с кадастровым номером 70:06:0101005:381

Зона № 2

| Обозначение характерных точек границ | Существующие координаты, м | | Уточненные координаты, м | | Метод определения координат | Средняя квадратическая погрешность определения координат характерной точки (Mt), м | Формулы, примененные для расчета средней квадратической погрешности определения координат характерной точки (Mt),м |
|--|-------------------------------|---|-----------------------------|------------|---|--|--|
| | X | Y | X | Y | | | |
| 1 | 2 | 3 | 4 | 5 | 6 | 7 | 8 |
| н573У | - | - | 638175.48 | 2429400.26 | Метод спутниковых геодезических измерений (определений) | 0.1 | - |
| н574У | - | - | 638129.62 | 2429404.04 | Метод спутниковых геодезических измерений (определений) | 0.1 | - |
| н575У | - | - | 638128.53 | 2429388.34 | Метод спутниковых геодезических измерений (определений) | 0.1 | - |
| н576У | - | - | 638154.84 | 2429384.92 | Метод спутниковых геодезических измерений (определений) | 0.1 | - |
| н577У | - | - | 638170.68 | 2429382.86 | Метод спутниковых геодезических измерений (определений) | 0.1 | - |
| н578У | - | - | 638205.28 | 2429371.86 | Метод спутниковых геодезических измерений (определений) | 0.1 | - |
| н579У | - | - | 638218.78 | 2429367.96 | Метод спутниковых геодезических измерений (определений) | 0.1 | - |
| н580У | - | - | 638223.28 | 2429386.56 | Метод спутниковых геодезических измерений (определений) | 0.1 | - |
| н573У | - | - | 638175.48 | 2429400.26 | Метод спутниковых геодезических измерений (определений) | 0.1 | - |

**2. Сведения о частях границ уточняемого земельного участка
с кадастровым номером 70:06:0101005:381**

| Обозначение части границ | | Горизонтальное проложение (S), м | Описание прохождения части границ | Отметка о наличии земельного спора о местоположении границ земельного участка |
|--------------------------|-------|----------------------------------|-----------------------------------|---|
| от т. | до т. | | | |
| 1 | 2 | 3 | 4 | 5 |
| н573У | н574У | 46.02 | - | - |
| н574У | н575У | 15.74 | - | - |
| н575У | н576У | 26.53 | - | - |
| н576У | н577У | 15.97 | - | - |
| н577У | н578У | 36.31 | - | - |
| н578У | н579У | 14.05 | - | - |
| н579У | н580У | 19.14 | - | - |
| н580У | н573У | 49.72 | - | - |

**3. Общие сведения об уточняемом земельном участке
с кадастровым номером 70:06:0101005:381**

| № п/п | Наименование характеристик земельного участка | Значение характеристики |
|-------|--|---|
| 1 | 2 | 3 |
| 1 | Адрес земельного участка | Российская Федерация, Томская область, район Каргасокский, поселок Геологический, улица Энтузиастов, дом 29-1 |
| | Местоположение земельного участка (при отсутствии присвоенного адреса) | - |
| | Дополнительные сведения о местоположении земельного участка | - |
| 2 | Площадь земельного участка ± величина погрешности определения площади (P ± ΔP), м2 | 1678 ± 14 |
| 3 | Формула, примененная для расчета предельной допустимой погрешности определения площади земельного участка (ΔP), м2 | $\Delta P = 3.5 * M_t * \sqrt{P} = 3.5 * 0,1 * \sqrt{1678} = 14$ |
| 4 | Площадь земельного участка согласно сведениям Единого государственного реестра недвижимости (P _{кад}), м2 | 1600 |
| 5 | Оценка расхождения P и P _{кад} (P - P _{кад}), м2 | 78 |
| 6 | Предельный минимальный и максимальный размер земельного участка (P _{мин} и P _{макс}), м2 | - - |
| 7 | Кадастровый или иной номер (обозначение) здания, сооружения, объекта незавершенного строительства, расположенного на земельном участке | 70:06:0101005:522 |
| 8 | Иные сведения | - |

Сведения об уточняемых земельных участках

1. Сведения о характерных точках границы уточняемого земельного участка с кадастровым номером 70:06:0101005:382

Зона № 2

| Обозначение характерных точек границ | Существующие координаты, м | | Уточненные координаты, м | | Метод определения координат | Средняя квадратическая погрешность определения координат характерной точки (Mt), м | Формулы, примененные для расчета средней квадратической погрешности определения координат характерной точки (Mt), м |
|--------------------------------------|----------------------------|---|--------------------------|------------|---|--|---|
| | X | Y | X | Y | | | |
| 1 | 2 | 3 | 4 | 5 | 6 | 7 | 8 |
| 38 | - | - | 638210.87 | 2429336.29 | Метод спутниковых геодезических измерений (определений) | 0.1 | - |
| н581У | - | - | 638214.38 | 2429349.66 | Метод спутниковых геодезических измерений (определений) | 0.1 | - |
| н582У | - | - | 638212.88 | 2429350.56 | Метод спутниковых геодезических измерений (определений) | 0.1 | - |
| н583У | - | - | 638213.38 | 2429354.16 | Метод спутниковых геодезических измерений (определений) | 0.1 | - |
| н584У | - | - | 638214.78 | 2429353.76 | Метод спутниковых геодезических измерений (определений) | 0.1 | - |
| н579У | - | - | 638218.78 | 2429367.96 | Метод спутниковых геодезических измерений (определений) | 0.1 | - |
| н578У | - | - | 638205.28 | 2429371.86 | Метод спутниковых геодезических измерений (определений) | 0.1 | - |
| н577У | - | - | 638170.68 | 2429382.86 | Метод спутниковых геодезических измерений (определений) | 0.1 | - |
| н576У | - | - | 638154.84 | 2429384.92 | Метод спутниковых геодезических измерений (определений) | 0.1 | - |

**1. Сведения о характерных точках границы уточняемого земельного участка
с кадастровым номером 70:06:0101005:382**

| | | | | | | | |
|-------|---|---|-----------|------------|---|-----|---|
| н585У | - | - | 638147.26 | 2429356.80 | Метод спутниковых геодезических измерений (определений) | 0.1 | - |
| 39 | - | - | 638158.94 | 2429353.29 | Метод спутниковых геодезических измерений (определений) | 0.1 | - |
| 38 | - | - | 638210.87 | 2429336.29 | Метод спутниковых геодезических измерений (определений) | 0.1 | - |

**2. Сведения о частях границ уточняемого земельного участка
с кадастровым номером 70:06:0101005:382**

| Обозначение части границ | | Горизонтальное проложение (S), м | Описание прохождения части границ | Отметка о наличии земельного спора о местоположении границ земельного участка |
|--------------------------|-------|----------------------------------|-----------------------------------|---|
| от т. | до т. | | | |
| 1 | 2 | 3 | 4 | 5 |
| 38 | н581У | 13.82 | - | - |
| н581У | н582У | 1.75 | - | - |
| н582У | н583У | 3.63 | - | - |
| н583У | н584У | 1.46 | - | - |
| н584У | н579У | 14.75 | - | - |
| н579У | н578У | 14.05 | - | - |
| н578У | н577У | 36.31 | - | - |
| н577У | н576У | 15.97 | - | - |
| н576У | н585У | 29.12 | - | - |
| н585У | 39 | 12.20 | - | - |
| 39 | 38 | 54.64 | - | - |

**3. Общие сведения об уточняемом земельном участке
с кадастровым номером 70:06:0101005:382**

| № п/п | Наименование характеристик земельного участка | Значение характеристики |
|-------|---|---|
| 1 | 2 | 3 |
| 1 | Адрес земельного участка | Российская Федерация, Томская область, район Каргасокский, поселок Геологический, улица Энтузиастов, дом 29 |
| | Местоположение земельного участка (при отсутствии присвоенного адреса) | - |
| | Дополнительные сведения о местоположении земельного участка | - |
| 2 | Площадь земельного участка ± величина погрешности определения площади (P ± ΔP), м ² | 2097 ± 16 |
| 3 | Формула, примененная для расчета предельной допустимой погрешности определения площади земельного участка (ΔP), м ² | $\Delta P = 3.5 * M_t * \sqrt{P} = 3.5 * 0,1 * \sqrt{2097} = 16$ |
| 4 | Площадь земельного участка согласно сведениям Единого государственного реестра недвижимости (P _{кад}), м ² | 2048 |
| 5 | Оценка расхождения P и P _{кад} (P - P _{кад}), м ² | 49 |

| | | |
|---|--|-------------------|
| 6 | Предельный минимальный и максимальный размер земельного участка (Рмин и Рмакс), м2 | - - |
| 7 | Кадастровый или иной номер (обозначение) здания, сооружения, объекта незавершенного строительства, расположенного на земельном участке | 70:06:0101005:522 |
| 8 | Иные сведения | - |
| | | |

Сведения об уточняемых земельных участках

1. Сведения о характерных точках границы уточняемого земельного участка с кадастровым номером 70:06:0101005:386

Зона № 2

| Обозначение характерных точек границ | Существующие координаты, м | | Уточненные координаты, м | | Метод определения координат | Средняя квадратическая погрешность определения координат характерной точки (Mt), м | Формулы, примененные для расчета средней квадратической погрешности определения координат характерной точки (Mt), м |
|--------------------------------------|----------------------------|---|--------------------------|------------|---|--|---|
| | X | Y | X | Y | | | |
| 1 | 2 | 3 | 4 | 5 | 6 | 7 | 8 |
| 383 | - | - | 638111.00 | 2429105.04 | Метод спутниковых геодезических измерений (определений) | 0.1 | - |
| н607У | - | - | 638122.63 | 2429105.09 | Метод спутниковых геодезических измерений (определений) | 0.1 | - |
| н608У | - | - | 638128.23 | 2429117.04 | Метод спутниковых геодезических измерений (определений) | 0.1 | - |
| н609У | - | - | 638127.28 | 2429130.94 | Метод спутниковых геодезических измерений (определений) | 0.1 | - |
| н610У | - | - | 638091.93 | 2429129.54 | Метод спутниковых геодезических измерений (определений) | 0.1 | - |
| н611У | - | - | 638083.43 | 2429129.14 | Метод спутниковых геодезических измерений (определений) | 0.1 | - |
| 388 | - | - | 638073.37 | 2429132.70 | Метод спутниковых геодезических измерений (определений) | 0.1 | - |
| 387 | - | - | 638067.86 | 2429115.39 | Метод спутниковых геодезических измерений (определений) | 0.1 | - |
| 386 | - | - | 638089.43 | 2429105.16 | Метод спутниковых геодезических измерений (определений) | 0.1 | - |

**1. Сведения о характерных точках границы уточняемого земельного участка
с кадастровым номером 70:06:0101005:386**

| | | | | | | | |
|-------|---|---|-----------|------------|---|-----|---|
| н605У | - | - | 638092.35 | 2429105.31 | Метод спутниковых геодезических измерений (определений) | 0.1 | - |
| 385 | - | - | 638104.58 | 2429105.94 | Метод спутниковых геодезических измерений (определений) | 0.1 | - |
| 384 | - | - | 638104.66 | 2429104.51 | Метод спутниковых геодезических измерений (определений) | 0.1 | - |
| 383 | - | - | 638111.00 | 2429105.04 | Метод спутниковых геодезических измерений (определений) | 0.1 | - |

**2. Сведения о частях границ уточняемого земельного участка
с кадастровым номером 70:06:0101005:386**

| Обозначение части границ | | Горизонтальное проложение (S), м | Описание прохождения части границ | Отметка о наличии земельного спора о местоположении границ земельного участка |
|--------------------------|-------|----------------------------------|-----------------------------------|---|
| от т. | до т. | | | |
| 1 | 2 | 3 | 4 | 5 |
| 383 | н607У | 11.63 | - | - |
| н607У | н608У | 13.20 | - | - |
| н608У | н609У | 13.93 | - | - |
| н609У | н610У | 35.38 | - | - |
| н610У | н611У | 8.51 | - | - |
| н611У | 388 | 10.67 | - | - |
| 388 | 387 | 18.17 | - | - |
| 387 | 386 | 23.87 | - | - |
| 386 | н605У | 2.92 | - | - |
| н605У | 385 | 12.25 | - | - |
| 385 | 384 | 1.43 | - | - |
| 384 | 383 | 6.36 | - | - |

**3. Общие сведения об уточняемом земельном участке
с кадастровым номером 70:06:0101005:386**

| № п/п | Наименование характеристик земельного участка | Значение характеристики |
|-------|--|---|
| 1 | 2 | 3 |
| 1 | Адрес земельного участка | Российская Федерация, Томская область, район Каргасокский, поселок Геологический, улица Энтузиастов, дом 33 |
| | Местоположение земельного участка (при отсутствии присвоенного адреса) | - |
| | Дополнительные сведения о местоположении земельного участка | - |
| 2 | Площадь земельного участка ± величина погрешности определения площади (P ± ΔP), м2 | 1327 ± 13 |

| | | |
|---|--|--|
| 3 | Формула, примененная для расчета предельной допустимой погрешности определения площади земельного участка (ΔP), м ² | $\Delta P = 3.5 * M_t * \sqrt{P} = 3.5 * 0,1 * \sqrt{1327} = 13$ |
| 4 | Площадь земельного участка согласно сведениям Единого государственного реестра недвижимости ($P_{\text{кад}}$), м ² | 1300 |
| 5 | Оценка расхождения P и $P_{\text{кад}}$ ($P - P_{\text{кад}}$), м ² | 27 |
| 6 | Предельный минимальный и максимальный размер земельного участка ($P_{\text{мин}}$ и $P_{\text{макс}}$), м ² | - - |
| 7 | Кадастровый или иной номер (обозначение) здания, сооружения, объекта незавершенного строительства, расположенного на земельном участке | 70:06:0101005:514 |
| 8 | Иные сведения | - |

Сведения об уточняемых земельных участках

1. Сведения о характерных точках границы уточняемого земельного участка с кадастровым номером 70:06:0101005:377

Зона № 2

| Обозначение характерных точек границ | Существующие координаты, м | | Уточненные координаты, м | | Метод определения координат | Средняя квадратическая погрешность определения координат характерной точки (Mt), м | Формулы, примененные для расчета средней квадратической погрешности определения координат характерной точки (Mt),м |
|--|-------------------------------|---|-----------------------------|------------|---|--|--|
| | X | Y | X | Y | | | |
| 1 | 2 | 3 | 4 | 5 | 6 | 7 | 8 |
| н74У | - | - | 638070.00 | 2429080.61 | Метод спутниковых геодезических измерений (определений) | 0.1 | - |
| н73У | - | - | 638065.83 | 2429069.57 | Метод спутниковых геодезических измерений (определений) | 0.1 | - |
| 972 | - | - | 638092.34 | 2429057.11 | Метод спутниковых геодезических измерений (определений) | 0.1 | - |
| 971 | - | - | 638098.98 | 2429053.81 | Метод спутниковых геодезических измерений (определений) | 0.1 | - |
| 968 | - | - | 638099.87 | 2429053.35 | Метод спутниковых геодезических измерений (определений) | 0.1 | - |
| н612У | - | - | 638115.02 | 2429045.50 | Метод спутниковых геодезических измерений (определений) | 0.1 | - |
| н613У | - | - | 638116.68 | 2429049.34 | Метод спутниковых геодезических измерений (определений) | 0.1 | - |
| н614У | - | - | 638119.97 | 2429056.41 | Метод спутниковых геодезических измерений (определений) | 0.1 | - |
| н74У | - | - | 638070.00 | 2429080.61 | Метод спутниковых геодезических измерений (определений) | 0.1 | - |

**2. Сведения о частях границ уточняемого земельного участка
с кадастровым номером 70:06:0101005:377**

| Обозначение части границ | | Горизонтальное проложение (S), м | Описание прохождения части границ | Отметка о наличии земельного спора о местоположении границ земельного участка |
|--------------------------|-------|----------------------------------|-----------------------------------|---|
| от т. | до т. | | | |
| 1 | 2 | 3 | 4 | 5 |
| н74У | н73У | 11.80 | - | - |
| н73У | 972 | 29.29 | - | - |
| 972 | 971 | 7.41 | - | - |
| 971 | 968 | 1.00 | - | - |
| 968 | н612У | 17.06 | - | - |
| н612У | н613У | 4.18 | - | - |
| н613У | н614У | 7.80 | - | - |
| н614У | н74У | 55.52 | - | - |

**3. Общие сведения об уточняемом земельном участке
с кадастровым номером 70:06:0101005:377**

| № п/п | Наименование характеристик земельного участка | Значение характеристики |
|-------|--|---|
| 1 | 2 | 3 |
| 1 | Адрес земельного участка | Российская Федерация, Томская область, район Каргасокский, поселок Геологический, улица Энтузиастов, дом 28 а |
| | Местоположение земельного участка (при отсутствии присвоенного адреса) | - |
| | Дополнительные сведения о местоположении земельного участка | - |
| 2 | Площадь земельного участка ± величина погрешности определения площади (P ± ΔP), м2 | 640 ± 9 |
| 3 | Формула, примененная для расчета предельной допустимой погрешности определения площади земельного участка (ΔP), м2 | $\Delta P = 3.5 * M_t * \sqrt{P} = 3.5 * 0,1 * \sqrt{640} = 9$ |
| 4 | Площадь земельного участка согласно сведениям Единого государственного реестра недвижимости (P _{кад}), м2 | 600 |
| 5 | Оценка расхождения P и P _{кад} (P - P _{кад}), м2 | 40 |
| 6 | Предельный минимальный и максимальный размер земельного участка (P _{мин} и P _{макс}), м2 | - - |
| 7 | Кадастровый или иной номер (обозначение) здания, сооружения, объекта незавершенного строительства, расположенного на земельном участке | - |
| 8 | Иные сведения | - |

Сведения об уточняемых земельных участках

1. Сведения о характерных точках границы уточняемого земельного участка с кадастровым номером 70:06:0101005:261

Зона № 2

| Обозначение характерных точек границ | Существующие координаты, м | | Уточненные координаты, м | | Метод определения координат | Средняя квадратическая погрешность определения координат характерной точки (Mt), м | Формулы, примененные для расчета средней квадратической погрешности определения координат характерной точки (Mt),м |
|--|-------------------------------|---|-----------------------------|------------|---|--|--|
| | X | Y | X | Y | | | |
| 1 | 2 | 3 | 4 | 5 | 6 | 7 | 8 |
| 519 | - | - | 637906.56 | 2428974.23 | Метод спутниковых геодезических измерений (определений) | 0.1 | - |
| н623У | - | - | 637922.52 | 2428969.62 | Метод спутниковых геодезических измерений (определений) | 0.1 | - |
| н624У | - | - | 637927.12 | 2428968.52 | Метод спутниковых геодезических измерений (определений) | 0.1 | - |
| н625У | - | - | 637950.62 | 2429050.42 | Метод спутниковых геодезических измерений (определений) | 0.1 | - |
| н626У | - | - | 637930.02 | 2429057.52 | Метод спутниковых геодезических измерений (определений) | 0.1 | - |
| 523 | - | - | 637928.96 | 2429054.48 | Метод спутниковых геодезических измерений (определений) | 0.1 | - |
| 522 | - | - | 637920.97 | 2429028.32 | Метод спутниковых геодезических измерений (определений) | 0.1 | - |
| 521 | - | - | 637914.34 | 2429001.64 | Метод спутниковых геодезических измерений (определений) | 0.1 | - |
| 520 | - | - | 637912.08 | 2428992.37 | Метод спутниковых геодезических измерений (определений) | 0.1 | - |

**1. Сведения о характерных точках границы уточняемого земельного участка
с кадастровым номером 70:06:0101005:261**

| | | | | | | | |
|-----|---|---|-----------|------------|---|-----|---|
| 519 | - | - | 637906.56 | 2428974.23 | Метод спутниковых геодезических измерений (определений) | 0.1 | - |
|-----|---|---|-----------|------------|---|-----|---|

**2. Сведения о частях границ уточняемого земельного участка
с кадастровым номером 70:06:0101005:261**

| Обозначение части границ | | Горизонтальное проложение (S), м | Описание прохождения части границ | Отметка о наличии земельного спора о местоположении границ земельного участка |
|--------------------------|-------|----------------------------------|-----------------------------------|---|
| от т. | до т. | | | |
| 1 | 2 | 3 | 4 | 5 |
| 519 | н623У | 16.61 | - | - |
| н623У | н624У | 4.73 | - | - |
| н624У | н625У | 85.20 | - | - |
| н625У | н626У | 21.79 | - | - |
| н626У | 523 | 3.22 | - | - |
| 523 | 522 | 27.35 | - | - |
| 522 | 521 | 27.49 | - | - |
| 521 | 520 | 9.54 | - | - |
| 520 | 519 | 18.96 | - | - |

**3. Общие сведения об уточняемом земельном участке
с кадастровым номером 70:06:0101005:261**

| № п/п | Наименование характеристик земельного участка | Значение характеристики |
|-------|--|---|
| 1 | 2 | 3 |
| 1 | Адрес земельного участка | Российская Федерация, Томская область, район Каргасокский, поселок Геологический, улица Мирная, дом 6 |
| | Местоположение земельного участка (при отсутствии присвоенного адреса) | - |
| | Дополнительные сведения о местоположении земельного участка | - |
| 2 | Площадь земельного участка ± величина погрешности определения площади (P ± ΔP), м2 | 1870 ± 15 |
| 3 | Формула, примененная для расчета предельной допустимой погрешности определения площади земельного участка (ΔP), м2 | $\Delta P = 3.5 * M_t * \sqrt{P} = 3.5 * 0,1 * \sqrt{1870} = 15$ |
| 4 | Площадь земельного участка согласно сведениям Единого государственного реестра недвижимости (P _{кад}), м2 | 1804 |
| 5 | Оценка расхождения P и P _{кад} (P - P _{кад}), м2 | 66 |
| 6 | Предельный минимальный и максимальный размер земельного участка (P _{мин} и P _{макс}), м2 | - - |
| 7 | Кадастровый или иной номер (обозначение) здания, сооружения, объекта незавершенного строительства, расположенного на земельном участке | - |
| 8 | Иные сведения | - |

Сведения об уточняемых земельных участках

1. Сведения о характерных точках границы уточняемого земельного участка с кадастровым номером 70:06:0101005:391

Зона № 2

| Обозначение характерных точек границ | Существующие координаты, м | | Уточненные координаты, м | | Метод определения координат | Средняя квадратическая погрешность определения координат характерной точки (Mt), м | Формулы, примененные для расчета средней квадратической погрешности определения координат характерной точки (Mt), м |
|--------------------------------------|----------------------------|---|--------------------------|------------|---|--|---|
| | X | Y | X | Y | | | |
| 1 | 2 | 3 | 4 | 5 | 6 | 7 | 8 |
| н637У | - | - | 637708.02 | 2428873.12 | Метод спутниковых геодезических измерений (определений) | 0.1 | - |
| н638У | - | - | 637685.90 | 2428883.47 | Метод спутниковых геодезических измерений (определений) | 0.1 | - |
| н639У | - | - | 637665.90 | 2428844.17 | Метод спутниковых геодезических измерений (определений) | 0.1 | - |
| н640У | - | - | 637662.80 | 2428839.17 | Метод спутниковых геодезических измерений (определений) | 0.1 | - |
| н641У | - | - | 637679.95 | 2428813.97 | Метод спутниковых геодезических измерений (определений) | 0.1 | - |
| н642У | - | - | 637682.22 | 2428818.54 | Метод спутниковых геодезических измерений (определений) | 0.1 | - |
| н643У | - | - | 637692.82 | 2428839.89 | Метод спутниковых геодезических измерений (определений) | 0.1 | - |
| н644У | - | - | 637701.85 | 2428859.97 | Метод спутниковых геодезических измерений (определений) | 0.1 | - |
| н637У | - | - | 637708.02 | 2428873.12 | Метод спутниковых геодезических измерений (определений) | 0.1 | - |

**2. Сведения о частях границ уточняемого земельного участка
с кадастровым номером 70:06:0101005:391**

| Обозначение части границ | | Горизонтальное проложение (S), м | Описание прохождения части границ | Отметка о наличии земельного спора о местоположении границ земельного участка |
|--------------------------|-------|----------------------------------|-----------------------------------|---|
| от т. | до т. | | | |
| 1 | 2 | 3 | 4 | 5 |
| н637У | н638У | 24.42 | - | - |
| н638У | н639У | 44.10 | - | - |
| н639У | н640У | 5.88 | - | - |
| н640У | н641У | 30.48 | - | - |
| н641У | н642У | 5.10 | - | - |
| н642У | н643У | 23.84 | - | - |
| н643У | н644У | 22.02 | - | - |
| н644У | н637У | 14.53 | - | - |

**3. Общие сведения об уточняемом земельном участке
с кадастровым номером 70:06:0101005:391**

| № п/п | Наименование характеристик земельного участка | Значение характеристики |
|-------|--|--|
| 1 | 2 | 3 |
| 1 | Адрес земельного участка | Российская Федерация, Томская область, район Каргасокский, поселок Геологический, улица Энергетиков, дом 3-1 |
| | Местоположение земельного участка (при отсутствии присвоенного адреса) | - |
| | Дополнительные сведения о местоположении земельного участка | - |
| 2 | Площадь земельного участка ± величина погрешности определения площади (P ± ΔP), м2 | 1474 ± 13 |
| 3 | Формула, примененная для расчета предельной допустимой погрешности определения площади земельного участка (ΔP), м2 | $\Delta P = 3.5 * M_t * \sqrt{P} = 3.5 * 0,1 * \sqrt{1474} = 13$ |
| 4 | Площадь земельного участка согласно сведениям Единого государственного реестра недвижимости (P _{кад}), м2 | 1400 |
| 5 | Оценка расхождения P и P _{кад} (P - P _{кад}), м2 | 74 |
| 6 | Предельный минимальный и максимальный размер земельного участка (P _{мин} и P _{макс}), м2 | - - |
| 7 | Кадастровый или иной номер (обозначение) здания, сооружения, объекта незавершенного строительства, расположенного на земельном участке | 70:06:0101005:527 |
| 8 | Иные сведения | - |

Сведения об уточняемых земельных участках

1. Сведения о характерных точках границы уточняемого земельного участка с кадастровым номером 70:06:0101005:393

Зона № 2

| Обозначение характерных точек границ | Существующие координаты, м | | Уточненные координаты, м | | Метод определения координат | Средняя квадратическая погрешность определения координат характерной точки (Mt), м | Формулы, примененные для расчета средней квадратической погрешности определения координат характерной точки (Mt),м |
|--|-------------------------------|---|-----------------------------|------------|---|--|--|
| | X | Y | X | Y | | | |
| 1 | 2 | 3 | 4 | 5 | 6 | 7 | 8 |
| н644У | - | - | 637701.85 | 2428859.97 | Метод спутниковых геодезических измерений (определений) | 0.1 | - |
| н643У | - | - | 637692.82 | 2428839.89 | Метод спутниковых геодезических измерений (определений) | 0.1 | - |
| н645У | - | - | 637715.60 | 2428833.35 | Метод спутниковых геодезических измерений (определений) | 0.1 | - |
| н646У | - | - | 637721.50 | 2428847.47 | Метод спутниковых геодезических измерений (определений) | 0.1 | - |
| н647У | - | - | 637723.12 | 2428847.50 | Метод спутниковых геодезических измерений (определений) | 0.1 | - |
| н648У | - | - | 637728.76 | 2428863.42 | Метод спутниковых геодезических измерений (определений) | 0.1 | - |
| н637У | - | - | 637708.02 | 2428873.12 | Метод спутниковых геодезических измерений (определений) | 0.1 | - |
| н644У | - | - | 637701.85 | 2428859.97 | Метод спутниковых геодезических измерений (определений) | 0.1 | - |

**2. Сведения о частях границ уточняемого земельного участка
с кадастровым номером 70:06:0101005:393**

| Обозначение части границ | | Горизонтальное проложение (S), м | Описание прохождения части границ | Отметка о наличии земельного спора о местоположении границ земельного участка |
|--------------------------|-------|----------------------------------|-----------------------------------|---|
| от т. | до т. | | | |
| 1 | 2 | 3 | 4 | 5 |
| н644У | н643У | 22.02 | - | - |
| н643У | н645У | 23.70 | - | - |
| н645У | н646У | 15.30 | - | - |
| н646У | н647У | 1.62 | - | - |
| н647У | н648У | 16.89 | - | - |
| н648У | н637У | 22.90 | - | - |
| н637У | н644У | 14.53 | - | - |

**3. Общие сведения об уточняемом земельном участке
с кадастровым номером 70:06:0101005:393**

| № п/п | Наименование характеристик земельного участка | Значение характеристики |
|-------|--|--|
| 1 | 2 | 3 |
| 1 | Адрес земельного участка | Российская Федерация, Томская область, район Каргасокский, поселок Геологический, улица Энергетиков, дом 3 |
| | Местоположение земельного участка (при отсутствии присвоенного адреса) | - |
| | Дополнительные сведения о местоположении земельного участка | - |
| 2 | Площадь земельного участка ± величина погрешности определения площади (P ± ΔP), м ² | 815 ± 10 |
| 3 | Формула, примененная для расчета предельной допустимой погрешности определения площади земельного участка (ΔP), м ² | $\Delta P = 3.5 * M_t * \sqrt{P} = 3.5 * 0,1 * \sqrt{815} = 10$ |
| 4 | Площадь земельного участка согласно сведениям Единого государственного реестра недвижимости (P _{кад}), м ² | 800 |
| 5 | Оценка расхождения P и P _{кад} (P - P _{кад}), м ² | 15 |
| 6 | Предельный минимальный и максимальный размер земельного участка (P _{мин} и P _{макс}), м ² | - - |
| 7 | Кадастровый или иной номер (обозначение) здания, сооружения, объекта незавершенного строительства, расположенного на земельном участке | 70:06:0101005:527 |
| 8 | Иные сведения | - |

Сведения об уточняемых земельных участках

1. Сведения о характерных точках границы уточняемого земельного участка с кадастровым номером 70:06:0101005:394

Зона № 2

| Обозначение характерных точек границ | Существующие координаты, м | | Уточненные координаты, м | | Метод определения координат | Средняя квадратическая погрешность определения координат характерной точки (Mt), м | Формулы, примененные для расчета средней квадратической погрешности определения координат характерной точки (Mt), м |
|--------------------------------------|----------------------------|---|--------------------------|------------|---|--|---|
| | X | Y | X | Y | | | |
| 1 | 2 | 3 | 4 | 5 | 6 | 7 | 8 |
| н645У | - | - | 637715.60 | 2428833.35 | Метод спутниковых геодезических измерений (определений) | 0.1 | - |
| н643У | - | - | 637692.82 | 2428839.89 | Метод спутниковых геодезических измерений (определений) | 0.1 | - |
| н642У | - | - | 637682.22 | 2428818.54 | Метод спутниковых геодезических измерений (определений) | 0.1 | - |
| н649У | - | - | 637685.30 | 2428817.17 | Метод спутниковых геодезических измерений (определений) | 0.1 | - |
| н650У | - | - | 637691.75 | 2428814.37 | Метод спутниковых геодезических измерений (определений) | 0.1 | - |
| н651У | - | - | 637696.80 | 2428812.07 | Метод спутниковых геодезических измерений (определений) | 0.1 | - |
| н652У | - | - | 637705.70 | 2428807.14 | Метод спутниковых геодезических измерений (определений) | 0.1 | - |
| н653У | - | - | 637708.77 | 2428815.25 | Метод спутниковых геодезических измерений (определений) | 0.1 | - |
| н654У | - | - | 637711.11 | 2428818.46 | Метод спутниковых геодезических измерений (определений) | 0.1 | - |

**1. Сведения о характерных точках границы уточняемого земельного участка
с кадастровым номером 70:06:0101005:394**

| | | | | | | | |
|-------|---|---|-----------|------------|---|-----|---|
| н645У | - | - | 637715.60 | 2428833.35 | Метод спутниковых геодезических измерений (определений) | 0.1 | - |
|-------|---|---|-----------|------------|---|-----|---|

**2. Сведения о частях границ уточняемого земельного участка
с кадастровым номером 70:06:0101005:394**

| Обозначение части границ | | Горизонтальное проложение (S), м | Описание прохождения части границ | Отметка о наличии земельного спора о местоположении границ земельного участка |
|--------------------------|-------|----------------------------------|-----------------------------------|---|
| от т. | до т. | | | |
| 1 | 2 | 3 | 4 | 5 |
| н645У | н643У | 23.70 | - | - |
| н643У | н642У | 23.84 | - | - |
| н642У | н649У | 3.37 | - | - |
| н649У | н650У | 7.03 | - | - |
| н650У | н651У | 5.55 | - | - |
| н651У | н652У | 10.17 | - | - |
| н652У | н653У | 8.67 | - | - |
| н653У | н654У | 3.97 | - | - |
| н654У | н645У | 15.55 | - | - |

**3. Общие сведения об уточняемом земельном участке
с кадастровым номером 70:06:0101005:394**

| № п/п | Наименование характеристик земельного участка | Значение характеристики |
|-------|--|--|
| 1 | 2 | 3 |
| 1 | Адрес земельного участка | Российская Федерация, Томская область, район Каргасокский, поселок Геологический, улица Энергетиков, дом 3 |
| | Местоположение земельного участка (при отсутствии присвоенного адреса) | - |
| | Дополнительные сведения о местоположении земельного участка | - |
| 2 | Площадь земельного участка ± величина погрешности определения площади ($P \pm \Delta P$), м ² | 645 ± 9 |
| 3 | Формула, примененная для расчета предельной допустимой погрешности определения площади земельного участка (ΔP), м ² | $\Delta P = 3.5 * M_t * \sqrt{P} = 3.5 * 0,1 * \sqrt{645} = 9$ |
| 4 | Площадь земельного участка согласно сведениям Единого государственного реестра недвижимости (Р _{кад}), м ² | 600 |
| 5 | Оценка расхождения Р и Р _{кад} (Р - Р _{кад}), м ² | 45 |
| 6 | Предельный минимальный и максимальный размер земельного участка (Р _{мин} и Р _{макс}), м ² | - - |
| 7 | Кадастровый или иной номер (обозначение) здания, сооружения, объекта незавершенного строительства, расположенного на земельном участке | - |
| 8 | Иные сведения | - |

Сведения об уточняемых земельных участках, необходимые для исправления реестровых ошибок в сведениях о местоположении их границ

1. Сведения о характерных точках границы уточняемого земельного участка с кадастровым номером 70:06:0101005:101

Зона № 2

| Обозначение характерных точек границ | Существующие координаты, м | | Уточненные координаты, м | | Метод определения координат | Средняя квадратическая погрешность определения координат характерной точки (Mt), м | Формулы, примененные для расчета средней квадратической погрешности определения координат характерной точки (Mt), м |
|--------------------------------------|----------------------------|------------|--------------------------|------------|---|--|---|
| | X | Y | X | Y | | | |
| 1 | 2 | 3 | 4 | 5 | 6 | 7 | 8 |
| 1 | 638509.21 | 2429692.43 | 638509.21 | 2429692.43 | Метод спутниковых геодезических измерений (определений) | 0.1 | - |
| 2 | 638467.34 | 2429710.11 | 638467.26 | 2429709.88 | Метод спутниковых геодезических измерений (определений) | 0.1 | - |
| 3 | 638460.93 | 2429689.50 | 638460.33 | 2429689.52 | Метод спутниковых геодезических измерений (определений) | 0.1 | - |
| 4 | 638471.50 | 2429685.59 | 638470.82 | 2429685.43 | Метод спутниковых геодезических измерений (определений) | 0.1 | - |
| 5 | 638479.95 | 2429682.06 | 638479.95 | 2429682.06 | Метод спутниковых геодезических измерений (определений) | 0.1 | - |
| 6 | 638502.24 | 2429673.73 | 638501.65 | 2429673.53 | Метод спутниковых геодезических измерений (определений) | 0.1 | - |
| 1 | 638509.21 | 2429692.43 | 638509.21 | 2429692.43 | Метод спутниковых геодезических измерений (определений) | 0.1 | - |

2. Сведения о частях границ уточняемого земельного участка с кадастровым номером 70:06:0101005:101

| Обозначение части границ | | Горизонтальное проложение (S), м | Описание прохождения части границ | Отметка о наличии земельного спора о местоположении границ земельного участка |
|--------------------------|-------|----------------------------------|-----------------------------------|---|
| от т. | до т. | | | |
| 1 | 2 | 3 | 4 | 5 |
| 1 | 2 | 45.43 | - | - |
| 2 | 3 | 21.51 | - | - |
| 3 | 4 | 11.26 | - | - |

| | | | | |
|---|---|-------|---|---|
| 4 | 5 | 9.73 | - | - |
| 5 | 6 | 23.32 | - | - |
| 6 | 1 | 20.36 | - | - |

3. Характеристики утоняемого земельного участка с кадастровым номером 70:06:0101005:101

| № п/п | Наименование характеристики | Значение характеристики |
|--------------|--|---|
| 1 | 2 | 3 |
| 1 | Площадь земельного участка +/- величина погрешности определения площади (P +/- ΔP), м ² | 937 +/- 11 |
| 2 | Формула, примененная для расчета предельной допустимой погрешности определения площади земельного участка (ΔP), м ² | $\Delta P = 3.5 * M_t * \sqrt{P} = 3.5 * 0,1 * \sqrt{937} = 11$ |
| 3 | Иные сведения | |

Сведения об уточняемых земельных участках, необходимые для исправления реестровых ошибок в сведениях о местоположении их границ

1. Сведения о характерных точках границы уточняемого земельного участка с кадастровым номером 70:06:0101005:104

Зона № 2

| Обозначение характерных точек границ | Существующие координаты, м | | Уточненные координаты, м | | Метод определения координат | Средняя квадратическая погрешность определения координат характерной точки (Mt), м | Формулы, примененные для расчета средней квадратической погрешности определения координат характерной точки (Mt), м |
|--------------------------------------|----------------------------|------------|--------------------------|------------|---|--|---|
| | X | Y | X | Y | | | |
| 1 | 2 | 3 | 4 | 5 | 6 | 7 | 8 |
| 7 | 638494.50 | 2429654.50 | 638495.08 | 2429655.49 | Метод спутниковых геодезических измерений (определений) | 0.1 | - |
| 8 | 638451.71 | 2429670.84 | 638453.50 | 2429670.21 | Метод спутниковых геодезических измерений (определений) | 0.1 | - |
| 9 | 638448.79 | 2429653.40 | 638449.50 | 2429653.54 | Метод спутниковых геодезических измерений (определений) | 0.1 | - |
| 10 | 638447.70 | 2429653.70 | 638447.98 | 2429653.98 | Метод спутниковых геодезических измерений (определений) | 0.1 | - |
| 11 | 638446.99 | 2429651.12 | 638447.16 | 2429650.82 | Метод спутниковых геодезических измерений (определений) | 0.1 | - |
| 12 | 638488.30 | 2429636.80 | 638488.57 | 2429636.72 | Метод спутниковых геодезических измерений (определений) | 0.1 | - |
| 13 | 638488.54 | 2429637.52 | - | - | - | 0.1 | - |
| 7 | 638494.50 | 2429654.50 | 638495.08 | 2429655.49 | Метод спутниковых геодезических измерений (определений) | 0.1 | - |

2. Сведения о частях границ уточняемого земельного участка с кадастровым номером 70:06:0101005:104

| Обозначение части границ | | Горизонтальное проложение (S), м | Описание прохождения части границ | Отметка о наличии земельного спора о местоположении границ земельного участка |
|--------------------------|-------|----------------------------------|-----------------------------------|---|
| от т. | до т. | | | |
| 1 | 2 | 3 | 4 | 5 |
| 7 | 8 | 44.11 | - | - |
| 8 | 9 | 17.14 | - | - |

| | | | | |
|----|----|-------|---|---|
| 9 | 10 | 1.58 | - | - |
| 10 | 11 | 3.26 | - | - |
| 11 | 12 | 43.74 | - | - |
| 12 | 7 | 19.87 | - | - |

3. Характеристики утняемого земельного участка с кадастровым номером 70:06:0101005:104

| № п/п | Наименование характеристики | Значение характеристики |
|-------|--|---|
| 1 | 2 | 3 |
| 1 | Площадь земельного участка +/- величина погрешности определения площади (P +/- ΔP), м ² | 873 +/- 10 |
| 2 | Формула, примененная для расчета предельной допустимой погрешности определения площади земельного участка (ΔP), м ² | $\Delta P = 3.5 * M_t * \sqrt{P} = 3.5 * 0,1 * \sqrt{873} = 10$ |
| 3 | Иные сведения | |

Сведения об уточняемых земельных участках, необходимые для исправления реестровых ошибок в сведениях о местоположении их границ

1. Сведения о характерных точках границы уточняемого земельного участка с кадастровым номером 70:06:0101005:107

Зона № 2

| Обозначение характерных точек границ | Существующие координаты, м | | Уточненные координаты, м | | Метод определения координат | Средняя квадратическая погрешность определения координат характерной точки (Mt), м | Формулы, примененные для расчета средней квадратической погрешности определения координат характерной точки (Mt), м |
|--------------------------------------|----------------------------|------------|--------------------------|------------|---|--|---|
| | X | Y | X | Y | | | |
| 1 | 2 | 3 | 4 | 5 | 6 | 7 | 8 |
| 14 | 638520.88 | 2429497.89 | 638521.85 | 2429497.65 | Метод спутниковых геодезических измерений (определений) | 0.1 | - |
| 15 | 638513.34 | 2429500.27 | 638513.34 | 2429500.27 | Метод спутниковых геодезических измерений (определений) | 0.1 | - |
| 16 | 638495.26 | 2429506.65 | 638495.26 | 2429506.65 | Метод спутниковых геодезических измерений (определений) | 0.1 | - |
| 17 | 638484.28 | 2429510.52 | 638484.28 | 2429510.52 | Метод спутниковых геодезических измерений (определений) | 0.1 | - |
| 18 | 638467.24 | 2429517.41 | 638467.24 | 2429517.41 | Метод спутниковых геодезических измерений (определений) | 0.1 | - |
| 19 | 638461.50 | 2429519.26 | 638461.50 | 2429519.26 | Метод спутниковых геодезических измерений (определений) | 0.1 | - |
| 20 | 638460.64 | 2429516.72 | 638460.64 | 2429516.72 | Метод спутниковых геодезических измерений (определений) | 0.1 | - |
| 21 | 638454.89 | 2429500.67 | 638454.71 | 2429500.75 | Метод спутниковых геодезических измерений (определений) | 0.1 | - |
| 22 | 638455.21 | 2429500.54 | 638455.21 | 2429500.54 | Метод спутниковых геодезических измерений (определений) | 0.1 | - |

1. Сведения о характерных точках границы уточняемого земельного участка с кадастровым номером 70:06:0101005:107

| | | | | | | | |
|-----|-----------|------------|-----------|------------|---|-----|---|
| 23 | 638494.48 | 2429486.94 | 638494.20 | 2429487.31 | Метод спутниковых геодезических измерений (определений) | 0.1 | - |
| н1У | - | - | 638494.57 | 2429487.18 | Метод спутниковых геодезических измерений (определений) | 0.1 | - |
| 24 | 638514.68 | 2429479.94 | 638514.68 | 2429479.94 | Метод спутниковых геодезических измерений (определений) | 0.1 | - |
| н2У | - | - | 638516.50 | 2429484.43 | Метод спутниковых геодезических измерений (определений) | 0.1 | - |
| 14 | 638520.88 | 2429497.89 | 638521.85 | 2429497.65 | Метод спутниковых геодезических измерений (определений) | 0.1 | - |

2. Сведения о частях границ уточняемого земельного участка с кадастровым номером 70:06:0101005:107

| Обозначение части границ | | Горизонтальное проложение (S), м | Описание прохождения части границ | Отметка о наличии земельного спора о местоположении границ земельного участка |
|--------------------------|-------|----------------------------------|-----------------------------------|---|
| от т. | до т. | | | |
| 1 | 2 | 3 | 4 | 5 |
| 14 | 15 | 8.90 | - | - |
| 15 | 16 | 19.17 | - | - |
| 16 | 17 | 11.64 | - | - |
| 17 | 18 | 18.38 | - | - |
| 18 | 19 | 6.03 | - | - |
| 19 | 20 | 2.68 | - | - |
| 20 | 21 | 17.04 | - | - |
| 21 | 22 | 0.54 | - | - |
| 22 | 23 | 41.17 | - | - |
| 23 | н1У | 0.39 | - | - |
| н1У | 24 | 21.37 | - | - |
| 24 | н2У | 4.84 | - | - |
| н2У | 14 | 14.26 | - | - |

3. Характеристики уточняемого земельного участка с кадастровым номером 70:06:0101005:107

| № п/п | Наименование характеристики | Значение характеристики |
|-------|--|--|
| 1 | 2 | 3 |
| 1 | Площадь земельного участка +/- величина погрешности определения площади (P +/- ΔP), м ² | 1211 +/- 12 |
| 2 | Формула, примененная для расчета предельной допустимой погрешности определения площади земельного участка (ΔP), м ² | $\Delta P = 3.5 * M_t * \sqrt{P} = 3.5 * 0,1 * \sqrt{1211} = 12$ |

Сведения об уточняемых земельных участках, необходимые для исправления реестровых ошибок в сведениях о местоположении их границ

1. Сведения о характерных точках границы уточняемого земельного участка с кадастровым номером 70:06:0101005:1149

Зона № 2

| Обозначение характерных точек границ | Существующие координаты, м | | Уточненные координаты, м | | Метод определения координат | Средняя квадратическая погрешность определения координат характерной точки (Mt), м | Формулы, примененные для расчета средней квадратической погрешности определения координат характерной точки (Mt), м |
|--------------------------------------|----------------------------|------------|--------------------------|------------|---|--|---|
| | X | Y | X | Y | | | |
| 1 | 2 | 3 | 4 | 5 | 6 | 7 | 8 |
| 25 | 638301.12 | 2429671.63 | 638301.34 | 2429672.22 | Метод спутниковых геодезических измерений (определений) | 0.1 | - |
| 26 | 638304.01 | 2429679.53 | 638304.01 | 2429679.53 | Метод спутниковых геодезических измерений (определений) | 0.1 | - |
| 27 | 638304.40 | 2429680.54 | 638304.40 | 2429680.54 | Метод спутниковых геодезических измерений (определений) | 0.1 | - |
| 28 | 638309.18 | 2429692.67 | 638309.66 | 2429692.96 | Метод спутниковых геодезических измерений (определений) | 0.1 | - |
| 29 | 638269.43 | 2429710.89 | 638269.43 | 2429710.89 | Метод спутниковых геодезических измерений (определений) | 0.1 | - |
| 30 | 638265.95 | 2429712.48 | 638266.12 | 2429712.68 | Метод спутниковых геодезических измерений (определений) | 0.1 | - |
| 31 | 638263.76 | 2429713.49 | 638263.66 | 2429714.04 | Метод спутниковых геодезических измерений (определений) | 0.1 | - |
| 407 | - | - | 638262.67 | 2429711.90 | Метод спутниковых геодезических измерений (определений) | 0.1 | - |
| 32 | 638262.58 | 2429711.70 | 638262.58 | 2429711.70 | Метод спутниковых геодезических измерений (определений) | 0.1 | - |

1. Сведения о характерных точках границы уточняемого земельного участка с кадастровым номером 70:06:0101005:1149

| | | | | | | | |
|----|-----------|------------|-----------|------------|---|-----|---|
| 33 | 638253.40 | 2429691.86 | 638253.45 | 2429692.47 | Метод спутниковых геодезических измерений (определений) | 0.1 | - |
| 34 | 638264.24 | 2429687.96 | 638264.09 | 2429687.67 | Метод спутниковых геодезических измерений (определений) | 0.1 | - |
| 35 | 638287.69 | 2429676.17 | 638287.39 | 2429677.00 | Метод спутниковых геодезических измерений (определений) | 0.1 | - |
| 36 | 638297.04 | 2429673.00 | 638297.54 | 2429673.68 | Метод спутниковых геодезических измерений (определений) | 0.1 | - |
| 25 | 638301.12 | 2429671.63 | 638301.34 | 2429672.22 | Метод спутниковых геодезических измерений (определений) | 0.1 | - |

2. Сведения о частях границ уточняемого земельного участка с кадастровым номером 70:06:0101005:1149

| Обозначение части границ | | Горизонтальное проложение (S), м | Описание прохождения части границ | Отметка о наличии земельного спора о местоположении границ земельного участка |
|--------------------------|-------|----------------------------------|-----------------------------------|---|
| от т. | до т. | | | |
| 1 | 2 | 3 | 4 | 5 |
| 25 | 26 | 7.78 | - | - |
| 26 | 27 | 1.08 | - | - |
| 27 | 28 | 13.49 | - | - |
| 28 | 29 | 44.04 | - | - |
| 29 | 30 | 3.76 | - | - |
| 30 | 31 | 2.81 | - | - |
| 31 | 407 | 2.36 | - | - |
| 407 | 32 | 0.22 | - | - |
| 32 | 33 | 21.29 | - | - |
| 33 | 34 | 11.67 | - | - |
| 34 | 35 | 25.63 | - | - |
| 35 | 36 | 10.68 | - | - |
| 36 | 25 | 4.07 | - | - |

3. Характеристики уточняемого земельного участка с кадастровым номером 70:06:0101005:1149

| № п/п | Наименование характеристики | Значение характеристики |
|-------|--|--|
| 1 | 2 | 3 |
| 1 | Площадь земельного участка +/- величина погрешности определения площади (P +/- ΔP), м ² | 1194 +/- 12 |
| 2 | Формула, примененная для расчета предельной допустимой погрешности определения площади земельного участка (ΔP), м ² | $\Delta P = 3.5 * M_t * \sqrt{P} = 3.5 * 0,1 * \sqrt{1194} = 12$ |

Сведения об уточняемых земельных участках, необходимые для исправления реестровых ошибок в сведениях о местоположении их границ

1. Сведения о характерных точках границы уточняемого земельного участка с кадастровым номером 70:06:0101005:1151

Зона № 2

| Обозначение характерных точек границ | Существующие координаты, м | | Уточненные координаты, м | | Метод определения координат | Средняя квадратическая погрешность определения координат характерной точки (Mt), м | Формулы, примененные для расчета средней квадратической погрешности определения координат характерной точки (Mt), м |
|--------------------------------------|----------------------------|------------|--------------------------|------------|---|--|---|
| | X | Y | X | Y | | | |
| 1 | 2 | 3 | 4 | 5 | 6 | 7 | 8 |
| 37 | 638204.58 | 2429319.19 | 638205.23 | 2429317.84 | Метод спутниковых геодезических измерений (определений) | 0.1 | - |
| н3У | - | - | 638208.31 | 2429326.94 | Метод спутниковых геодезических измерений (определений) | 0.1 | - |
| н4У | - | - | 638210.25 | 2429334.38 | Метод спутниковых геодезических измерений (определений) | 0.1 | - |
| 38 | 638210.41 | 2429336.24 | 638210.87 | 2429336.29 | Метод спутниковых геодезических измерений (определений) | 0.1 | - |
| 39 | 638152.79 | 2429354.42 | 638158.94 | 2429353.29 | Метод спутниковых геодезических измерений (определений) | 0.1 | - |
| 40 | 638147.41 | 2429337.39 | 638152.91 | 2429333.35 | Метод спутниковых геодезических измерений (определений) | 0.1 | - |
| 37 | 638204.58 | 2429319.19 | 638205.23 | 2429317.84 | Метод спутниковых геодезических измерений (определений) | 0.1 | - |

2. Сведения о частях границ уточняемого земельного участка с кадастровым номером 70:06:0101005:1151

| Обозначение части границ | | Горизонтальное проложение (S), м | Описание прохождения части границ | Отметка о наличии земельного спора о местоположении границ земельного участка |
|--------------------------|-------|----------------------------------|-----------------------------------|---|
| от т. | до т. | | | |
| 1 | 2 | 3 | 4 | 5 |
| 37 | н3У | 9.61 | - | - |
| н3У | н4У | 7.69 | - | - |
| н4У | 38 | 2.01 | - | - |

| | | | | |
|----|----|-------|---|---|
| 38 | 39 | 54.64 | - | - |
| 39 | 40 | 20.83 | - | - |
| 40 | 37 | 54.57 | - | - |

3. Характеристики утняемого земельного участка с кадастровым номером 70:06:0101005:1151

| № п/п | Наименование характеристики | Значение характеристики |
|--------------|--|--|
| 1 | 2 | 3 |
| 1 | Площадь земельного участка +/- величина погрешности определения площади (P +/- ΔP), м ² | 1098 +/- 12 |
| 2 | Формула, примененная для расчета предельной допустимой погрешности определения площади земельного участка (ΔP), м ² | $\Delta P = 3.5 * M_t * \sqrt{P} = 3.5 * 0,1 * \sqrt{1098} = 12$ |
| 3 | Иные сведения | |

Сведения об уточняемых земельных участках, необходимые для исправления реестровых ошибок в сведениях о местоположении их границ

1. Сведения о характерных точках границы уточняемого земельного участка с кадастровым номером 70:06:0101005:1152

Зона № 2

| Обозначение характерных точек границ | Существующие координаты, м | | Уточненные координаты, м | | Метод определения координат | Средняя квадратическая погрешность определения координат характерной точки (Mt), м | Формулы, примененные для расчета средней квадратической погрешности определения координат характерной точки (Mt), м |
|--------------------------------------|----------------------------|------------|--------------------------|------------|---|--|---|
| | X | Y | X | Y | | | |
| 1 | 2 | 3 | 4 | 5 | 6 | 7 | 8 |
| 41 | 638306.85 | 2429411.59 | 638306.94 | 2429411.77 | Метод спутниковых геодезических измерений (определений) | 0.1 | - |
| 42 | 638321.20 | 2429451.25 | 638318.74 | 2429452.20 | Метод спутниковых геодезических измерений (определений) | 0.1 | - |
| н5У | - | - | 638317.12 | 2429452.83 | Метод спутниковых геодезических измерений (определений) | 0.1 | - |
| 43 | 638302.94 | 2429458.32 | 638310.07 | 2429454.85 | Метод спутниковых геодезических измерений (определений) | 0.1 | - |
| 44 | 638300.77 | 2429459.32 | - | - | - | 0 | - |
| 45 | 638297.40 | 2429460.89 | 638298.27 | 2429458.60 | Метод спутниковых геодезических измерений (определений) | 0.1 | - |
| 46 | 638294.21 | 2429453.10 | 638293.54 | 2429460.37 | Метод спутниковых геодезических измерений (определений) | 0.1 | - |
| 1347 | - | - | 638293.32 | 2429459.80 | Метод спутниковых геодезических измерений (определений) | 0.1 | - |
| 47 | 638292.84 | 2429449.83 | - | - | - | 0 | - |
| 48 | 638287.06 | 2429434.91 | - | - | - | 0 | - |
| 49 | 638285.05 | 2429429.97 | 638285.00 | 2429433.78 | Метод спутниковых геодезических измерений (определений) | 0.1 | - |

1. Сведения о характерных точках границы уточняемого земельного участка с кадастровым номером 70:06:0101005:1152

| | | | | | | | |
|----|-----------|------------|-----------|------------|---|-----|---|
| 50 | 638283.79 | 2429425.85 | 638284.25 | 2429431.00 | Метод спутниковых геодезических измерений (определений) | 0.1 | - |
| 51 | 638282.10 | 2429420.00 | 638282.08 | 2429425.77 | Метод спутниковых геодезических измерений (определений) | 0.1 | - |
| 52 | 638281.95 | 2429419.46 | 638280.26 | 2429419.73 | Метод спутниковых геодезических измерений (определений) | 0.1 | - |
| 53 | 638283.33 | 2429419.01 | 638284.01 | 2429418.79 | Метод спутниковых геодезических измерений (определений) | 0.1 | - |
| 54 | 638291.69 | 2429416.28 | 638291.42 | 2429416.68 | Метод спутниковых геодезических измерений (определений) | 0.1 | - |
| 55 | 638295.81 | 2429414.93 | 638294.56 | 2429415.90 | Метод спутниковых геодезических измерений (определений) | 0.1 | - |
| 56 | 638306.18 | 2429411.80 | 638304.96 | 2429412.89 | Метод спутниковых геодезических измерений (определений) | 0.1 | - |
| 41 | 638306.85 | 2429411.59 | 638306.94 | 2429411.77 | Метод спутниковых геодезических измерений (определений) | 0.1 | - |

2. Сведения о частях границ уточняемого земельного участка с кадастровым номером 70:06:0101005:1152

| Обозначение части границ | | Горизонтальное проложение (S), м | Описание прохождения части границ | Отметка о наличии земельного спора о местоположении границ земельного участка |
|--------------------------|-------|----------------------------------|-----------------------------------|---|
| от т. | до т. | | | |
| 1 | 2 | 3 | 4 | 5 |
| 41 | 42 | 42.12 | - | - |
| 42 | н5У | 1.74 | - | - |
| н5У | 43 | 7.33 | - | - |
| 43 | 45 | 12.38 | - | - |
| 45 | 46 | 5.05 | - | - |
| 46 | 1347 | 0.61 | - | - |
| 1347 | 49 | 27.32 | - | - |
| 49 | 50 | 2.88 | - | - |
| 50 | 51 | 5.66 | - | - |
| 51 | 52 | 6.31 | - | - |
| 52 | 53 | 3.87 | - | - |

| | | | | |
|----|----|-------|---|---|
| 53 | 54 | 7.70 | - | - |
| 54 | 55 | 3.24 | - | - |
| 55 | 56 | 10.83 | - | - |
| 56 | 41 | 2.27 | - | - |

3. Характеристики утняемого земельного участка с кадастровым номером 70:06:0101005:1152

| № п/п | Наименование характеристики | Значение характеристики |
|-------|--|--|
| 1 | 2 | 3 |
| 1 | Площадь земельного участка +/- величина погрешности определения площади (P +/- ΔP), м ² | 1139 +/- 12 |
| 2 | Формула, примененная для расчета предельной допустимой погрешности определения площади земельного участка (ΔP), м ² | $\Delta P = 3.5 * M_t * \sqrt{P} = 3.5 * 0,1 * \sqrt{1139} = 12$ |
| 3 | Иные сведения | |

Сведения об уточняемых земельных участках, необходимые для исправления реестровых ошибок в сведениях о местоположении их границ

1. Сведения о характерных точках границы уточняемого земельного участка с кадастровым номером 70:06:0101005:1154

Зона № 2

| Обозначение характерных точек границ | Существующие координаты, м | | Уточненные координаты, м | | Метод определения координат | Средняя квадратическая погрешность определения координат характерной точки (Mt), м | Формулы, примененные для расчета средней квадратической погрешности определения координат характерной точки (Mt), м |
|--------------------------------------|----------------------------|------------|--------------------------|------------|---|--|---|
| | X | Y | X | Y | | | |
| 1 | 2 | 3 | 4 | 5 | 6 | 7 | 8 |
| 57 | 637721.13 | 2428445.95 | 637722.98 | 2428445.76 | Метод спутниковых геодезических измерений (определений) | 0.1 | - |
| 58 | 637699.66 | 2428448.84 | 637699.13 | 2428449.47 | Метод спутниковых геодезических измерений (определений) | 0.1 | - |
| 59 | 637698.74 | 2428443.31 | 637698.25 | 2428443.39 | Метод спутниковых геодезических измерений (определений) | 0.1 | - |
| 60 | 637694.77 | 2428443.93 | 637694.77 | 2428443.93 | Метод спутниковых геодезических измерений (определений) | 0.1 | - |
| 61 | 637693.55 | 2428438.26 | 637693.60 | 2428438.50 | Метод спутниковых геодезических измерений (определений) | 0.1 | - |
| 62 | 637684.03 | 2428440.32 | 637682.36 | 2428441.62 | Метод спутниковых геодезических измерений (определений) | 0.1 | - |
| 63 | 637682.84 | 2428434.29 | 637680.89 | 2428434.76 | Метод спутниковых геодезических измерений (определений) | 0.1 | - |
| 64 | 637715.96 | 2428425.63 | 637715.96 | 2428425.63 | Метод спутниковых геодезических измерений (определений) | 0.1 | - |
| 57 | 637721.13 | 2428445.95 | 637722.98 | 2428445.76 | Метод спутниковых геодезических измерений (определений) | 0.1 | - |

**2. Сведения о частях границ уточняемого земельного участка
с кадастровым номером 70:06:0101005:1154**

| Обозначение части границ | | Горизонтальное проложение (S), м | Описание прохождения части границ | Отметка о наличии земельного спора о местоположении границ земельного участка |
|--------------------------|-------|----------------------------------|-----------------------------------|---|
| от т. | до т. | | | |
| 1 | 2 | 3 | 4 | 5 |
| 57 | 58 | 24.14 | - | - |
| 58 | 59 | 6.14 | - | - |
| 59 | 60 | 3.52 | - | - |
| 60 | 61 | 5.55 | - | - |
| 61 | 62 | 11.66 | - | - |
| 62 | 63 | 7.02 | - | - |
| 63 | 64 | 36.24 | - | - |
| 64 | 57 | 21.32 | - | - |

3. Характеристики уточняемого земельного участка с кадастровым номером 70:06:0101005:1154

| № п/п | Наименование характеристики | Значение характеристики |
|-------|--|--|
| 1 | 2 | 3 |
| 1 | Площадь земельного участка +/- величина погрешности определения площади (P +/- ΔP), м ² | 574 +/- 8 |
| 2 | Формула, примененная для расчета предельной допустимой погрешности определения площади земельного участка (ΔP), м ² | $\Delta P = 3.5 * M_t * \sqrt{P} = 3.5 * 0,1 * \sqrt{574} = 8$ |
| 3 | Иные сведения | |

Сведения об уточняемых земельных участках, необходимые для исправления реестровых ошибок в сведениях о местоположении их границ

1. Сведения о характерных точках границы уточняемого земельного участка с кадастровым номером 70:06:0101005:1156

Зона № 2

| Обозначение характерных точек границ | Существующие координаты, м | | Уточненные координаты, м | | Метод определения координат | Средняя квадратическая погрешность определения координат характерной точки (Mt), м | Формулы, примененные для расчета средней квадратической погрешности определения координат характерной точки (Mt), м |
|--------------------------------------|----------------------------|------------|--------------------------|------------|---|--|---|
| | X | Y | X | Y | | | |
| 1 | 2 | 3 | 4 | 5 | 6 | 7 | 8 |
| 65 | 637553.16 | 2428482.60 | 637552.51 | 2428482.44 | Метод спутниковых геодезических измерений (определений) | 0.1 | - |
| 66 | 637513.11 | 2428493.55 | 637512.24 | 2428493.86 | Метод спутниковых геодезических измерений (определений) | 0.1 | - |
| 67 | 637508.03 | 2428465.13 | 637507.34 | 2428465.06 | Метод спутниковых геодезических измерений (определений) | 0.1 | - |
| 68 | 637518.68 | 2428453.22 | 637518.68 | 2428453.22 | Метод спутниковых геодезических измерений (определений) | 0.1 | - |
| 69 | 637543.17 | 2428444.51 | 637543.17 | 2428444.51 | Метод спутниковых геодезических измерений (определений) | 0.1 | - |
| н6У | - | - | 637549.10 | 2428468.61 | Метод спутниковых геодезических измерений (определений) | 0.1 | - |
| 65 | 637553.16 | 2428482.60 | 637552.51 | 2428482.44 | Метод спутниковых геодезических измерений (определений) | 0.1 | - |

2. Сведения о частях границ уточняемого земельного участка с кадастровым номером 70:06:0101005:1156

| Обозначение части границ | | Горизонтальное проложение (S), м | Описание прохождения части границ | Отметка о наличии земельного спора о местоположении границ земельного участка |
|--------------------------|-------|----------------------------------|-----------------------------------|---|
| от т. | до т. | | | |
| 1 | 2 | 3 | 4 | 5 |
| 65 | 66 | 41.86 | - | - |
| 66 | 67 | 29.21 | - | - |
| 67 | 68 | 16.39 | - | - |

| | | | | |
|-----|-----|-------|---|---|
| 68 | 69 | 25.99 | - | - |
| 69 | нбУ | 24.82 | - | - |
| нбУ | 65 | 14.24 | - | - |

3. Характеристики утняемого земельного участка с кадастровым номером 70:06:0101005:1156

| № п/п | Наименование характеристики | Значение характеристики |
|-------|--|--|
| 1 | 2 | 3 |
| 1 | Площадь земельного участка +/- величина погрешности определения площади (P +/- ΔP), м ² | 1479 +/- 13 |
| 2 | Формула, примененная для расчета предельной допустимой погрешности определения площади земельного участка (ΔP), м ² | $\Delta P = 3.5 * M_t * \sqrt{P} = 3.5 * 0,1 * \sqrt{1479} = 13$ |
| 3 | Иные сведения | |

Сведения об уточняемых земельных участках, необходимые для исправления реестровых ошибок в сведениях о местоположении их границ

1. Сведения о характерных точках границы уточняемого земельного участка с кадастровым номером 70:06:0101005:1186

Зона № 2

| Обозначение характерных точек границ | Существующие координаты, м | | Уточненные координаты, м | | Метод определения координат | Средняя квадратическая погрешность определения координат характерной точки (Mt), м | Формулы, примененные для расчета средней квадратической погрешности определения координат характерной точки (Mt), м |
|--------------------------------------|----------------------------|------------|--------------------------|------------|---|--|---|
| | X | Y | X | Y | | | |
| 1 | 2 | 3 | 4 | 5 | 6 | 7 | 8 |
| 70 | 637505.33 | 2428914.33 | 637507.13 | 2428913.37 | Метод спутниковых геодезических измерений (определений) | 0.1 | - |
| 71 | 637510.41 | 2428923.11 | 637512.33 | 2428921.62 | Метод спутниковых геодезических измерений (определений) | 0.1 | - |
| 72 | 637501.50 | 2428928.41 | 637501.50 | 2428928.41 | Метод спутниковых геодезических измерений (определений) | 0.1 | - |
| 73 | 637500.94 | 2428927.58 | 637500.94 | 2428927.58 | Метод спутниковых геодезических измерений (определений) | 0.1 | - |
| 74 | 637489.85 | 2428934.04 | 637489.85 | 2428934.04 | Метод спутниковых геодезических измерений (определений) | 0.1 | - |
| 75 | 637440.73 | 2428948.39 | 637440.75 | 2428949.08 | Метод спутниковых геодезических измерений (определений) | 0.1 | - |
| 76 | 637422.78 | 2428959.26 | 637422.78 | 2428959.26 | Метод спутниковых геодезических измерений (определений) | 0.1 | - |
| 77 | 637414.63 | 2428949.59 | 637414.63 | 2428949.59 | Метод спутниковых геодезических измерений (определений) | 0.1 | - |
| 78 | 637425.30 | 2428941.03 | 637425.30 | 2428941.03 | Метод спутниковых геодезических измерений (определений) | 0.1 | - |

1. Сведения о характерных точках границы уточняемого земельного участка с кадастровым номером 70:06:0101005:1186

| | | | | | | | |
|----|-----------|------------|-----------|------------|---|-----|---|
| 79 | 637437.09 | 2428934.22 | 637437.27 | 2428934.57 | Метод спутниковых геодезических измерений (определений) | 0.1 | - |
| 80 | 637438.02 | 2428937.08 | 637438.99 | 2428937.84 | Метод спутниковых геодезических измерений (определений) | 0.1 | - |
| 81 | 637460.94 | 2428929.59 | 637462.15 | 2428929.55 | Метод спутниковых геодезических измерений (определений) | 0.1 | - |
| 82 | 637463.00 | 2428928.75 | 637462.09 | 2428929.12 | Метод спутниковых геодезических измерений (определений) | 0.1 | - |
| 83 | 637470.43 | 2428925.98 | 637470.43 | 2428925.98 | Метод спутниковых геодезических измерений (определений) | 0.1 | - |
| 84 | 637474.28 | 2428923.28 | 637485.93 | 2428918.39 | Метод спутниковых геодезических измерений (определений) | 0.1 | - |
| 85 | 637489.58 | 2428916.27 | 637489.58 | 2428916.27 | Метод спутниковых геодезических измерений (определений) | 0.1 | - |
| 86 | 637492.77 | 2428921.66 | 637492.77 | 2428921.66 | Метод спутниковых геодезических измерений (определений) | 0.1 | - |
| 70 | 637505.33 | 2428914.33 | 637507.13 | 2428913.37 | Метод спутниковых геодезических измерений (определений) | 0.1 | - |

2. Сведения о частях границ уточняемого земельного участка с кадастровым номером 70:06:0101005:1186

| Обозначение части границ | | Горизонтальное проложение (S), м | Описание прохождения части границ | Отметка о наличии земельного спора о местоположении границ земельного участка |
|--------------------------|-------|----------------------------------|-----------------------------------|---|
| от т. | до т. | | | |
| 1 | 2 | 3 | 4 | 5 |
| 70 | 71 | 9.75 | - | - |
| 84 | 85 | 4.22 | - | - |
| 83 | 84 | 17.26 | - | - |
| 82 | 83 | 8.91 | - | - |
| 81 | 82 | 0.43 | - | - |
| 80 | 81 | 24.60 | - | - |
| 79 | 80 | 3.69 | - | - |

| | | | | |
|----|----|-------|---|---|
| 85 | 86 | 6.26 | - | - |
| 78 | 79 | 13.60 | - | - |
| 76 | 77 | 12.65 | - | - |
| 75 | 76 | 20.65 | - | - |
| 74 | 75 | 51.35 | - | - |
| 73 | 74 | 12.83 | - | - |
| 72 | 73 | 1.00 | - | - |
| 71 | 72 | 12.78 | - | - |
| 77 | 78 | 13.68 | - | - |
| 86 | 70 | 16.58 | - | - |

3. Характеристики утняемого земельного участка с кадастровым номером 70:06:0101005:1186

| № п/п | Наименование характеристики | Значение характеристики |
|-------|--|--|
| 1 | 2 | 3 |
| 1 | Площадь земельного участка +/- величина погрешности определения площади (P +/- ΔP), м ² | 1269 +/- 12 |
| 2 | Формула, примененная для расчета предельной допустимой погрешности определения площади земельного участка (ΔP), м ² | $\Delta P = 3.5 * M_t * \sqrt{P} = 3.5 * 0,1 * \sqrt{1269} = 12$ |
| 3 | Иные сведения | |

Сведения об уточняемых земельных участках, необходимые для исправления реестровых ошибок в сведениях о местоположении их границ

1. Сведения о характерных точках границы уточняемого земельного участка с кадастровым номером 70:06:0101005:1187

Зона № 2

| Обозначение характерных точек границ | Существующие координаты, м | | Уточненные координаты, м | | Метод определения координат | Средняя квадратическая погрешность определения координат характерной точки (Mt), м | Формулы, примененные для расчета средней квадратической погрешности определения координат характерной точки (Mt), м |
|--------------------------------------|----------------------------|------------|--------------------------|------------|---|--|---|
| | X | Y | X | Y | | | |
| 1 | 2 | 3 | 4 | 5 | 6 | 7 | 8 |
| 87 | 638407.70 | 2429355.29 | 638398.79 | 2429357.19 | Метод спутниковых геодезических измерений (определений) | 0.1 | - |
| 88 | 638370.63 | 2429370.40 | 638359.41 | 2429374.30 | Метод спутниковых геодезических измерений (определений) | 0.1 | - |
| 89 | 638359.56 | 2429342.91 | 638349.81 | 2429348.80 | Метод спутниковых геодезических измерений (определений) | 0.1 | - |
| н7У | - | - | 638360.68 | 2429344.01 | Метод спутниковых геодезических измерений (определений) | 0.1 | - |
| 90 | 638395.76 | 2429327.85 | 638388.73 | 2429330.77 | Метод спутниковых геодезических измерений (определений) | 0.1 | - |
| 91 | 638404.62 | 2429348.20 | - | - | - | 0.2 | - |
| 92 | 638405.40 | 2429350.02 | - | - | - | 0.2 | - |
| 87 | 638407.70 | 2429355.29 | 638398.79 | 2429357.19 | Метод спутниковых геодезических измерений (определений) | 0.1 | - |
| 93 | 638402.07 | 2429352.80 | 638390.85 | 2429356.70 | Метод спутниковых геодезических измерений (определений) | 0.1 | - |
| 94 | 638401.91 | 2429351.81 | 638390.69 | 2429355.71 | Метод спутниковых геодезических измерений (определений) | 0.1 | - |

1. Сведения о характерных точках границы уточняемого земельного участка с кадастровым номером 70:06:0101005:1187

| | | | | | | | |
|----|-----------|------------|-----------|------------|---|-----|---|
| 95 | 638401.57 | 2429349.75 | 638390.35 | 2429353.65 | Метод спутниковых геодезических измерений (определений) | 0.1 | - |
| 96 | 638401.42 | 2429348.85 | 638390.20 | 2429352.75 | Метод спутниковых геодезических измерений (определений) | 0.1 | - |
| 97 | 638400.43 | 2429349.02 | 638389.21 | 2429352.92 | Метод спутниковых геодезических измерений (определений) | 0.1 | - |
| 98 | 638401.08 | 2429352.96 | 638389.86 | 2429356.86 | Метод спутниковых геодезических измерений (определений) | 0.1 | - |
| 93 | 638402.07 | 2429352.80 | 638390.85 | 2429356.70 | Метод спутниковых геодезических измерений (определений) | 0.1 | - |

2. Сведения о частях границ уточняемого земельного участка с кадастровым номером 70:06:0101005:1187

| Обозначение части границ | | Горизонтальное проложение (S), м | Описание прохождения части границ | Отметка о наличии земельного спора о местоположении границ земельного участка |
|--------------------------|-------|----------------------------------|-----------------------------------|---|
| от т. | до т. | | | |
| 1 | 2 | 3 | 4 | 5 |
| 87 | 88 | 42.94 | - | - |
| 88 | 89 | 27.25 | - | - |
| 89 | н7У | 11.88 | - | - |
| н7У | 90 | 31.02 | - | - |
| 90 | 87 | 28.27 | - | - |
| 93 | 94 | 1.00 | - | - |
| 94 | 95 | 2.09 | - | - |
| 95 | 96 | 0.91 | - | - |
| 96 | 97 | 1.00 | - | - |
| 97 | 98 | 3.99 | - | - |
| 98 | 93 | 1.00 | - | - |

3. Характеристики уточняемого земельного участка с кадастровым номером 70:06:0101005:1187

| № п/п | Наименование характеристики | Значение характеристики |
|-------|--|--|
| 1 | 2 | 3 |
| 1 | Площадь земельного участка +/- величина погрешности определения площади (P +/- ΔP), м ² | 1180 +/- 12 |
| 2 | Формула, примененная для расчета предельной допустимой погрешности определения площади земельного участка (ΔP), м ² | $\Delta P = 3.5 * M_t * \sqrt{P} = 3.5 * 0,1 * \sqrt{1180} = 12$ |
| 3 | Иные сведения | |

1. Сведения о характерных точках границы уточняемого земельного участка с кадастровым номером 70:06:0101005:1188

| | | | | | | | |
|-----|-----------|------------|-----------|------------|---|-----|---|
| 108 | 638357.83 | 2429283.99 | 638357.83 | 2429283.99 | Метод спутниковых геодезических измерений (определений) | 0.1 | - |
| 109 | 638355.98 | 2429281.63 | 638355.98 | 2429281.63 | Метод спутниковых геодезических измерений (определений) | 0.1 | - |
| 110 | 638355.19 | 2429282.26 | 638355.19 | 2429282.26 | Метод спутниковых геодезических измерений (определений) | 0.1 | - |
| 111 | 638357.04 | 2429284.61 | 638357.04 | 2429284.61 | Метод спутниковых геодезических измерений (определений) | 0.1 | - |
| 108 | 638357.83 | 2429283.99 | 638357.83 | 2429283.99 | Метод спутниковых геодезических измерений (определений) | 0.1 | - |
| 112 | 638385.04 | 2429311.08 | 638385.04 | 2429311.08 | Метод спутниковых геодезических измерений (определений) | 0.1 | - |
| 113 | 638384.33 | 2429310.37 | 638384.33 | 2429310.37 | Метод спутниковых геодезических измерений (определений) | 0.1 | - |
| 114 | 638383.62 | 2429311.08 | 638383.62 | 2429311.08 | Метод спутниковых геодезических измерений (определений) | 0.1 | - |
| 115 | 638384.33 | 2429311.79 | 638384.33 | 2429311.79 | Метод спутниковых геодезических измерений (определений) | 0.1 | - |
| 112 | 638385.04 | 2429311.08 | 638385.04 | 2429311.08 | Метод спутниковых геодезических измерений (определений) | 0.1 | - |

2. Сведения о частях границ уточняемого земельного участка с кадастровым номером 70:06:0101005:1188

| Обозначение части границ | | Горизонтальное проложение (S), м | Описание прохождения части границ | Отметка о наличии земельного спора о местоположении границ земельного участка |
|--------------------------|-------|----------------------------------|-----------------------------------|---|
| от т. | до т. | | | |
| 1 | 2 | 3 | 4 | 5 |
| 99 | 100 | 19.72 | - | - |
| 113 | 114 | 1.00 | - | - |
| 112 | 113 | 1.00 | - | - |

| | | | | |
|-----|-----|-------|---|---|
| | | | | |
| 111 | 108 | 1.00 | - | - |
| 110 | 111 | 2.99 | - | - |
| 109 | 110 | 1.01 | - | - |
| 108 | 109 | 3.00 | - | - |
| | | | | |
| 106 | 99 | 9.04 | - | - |
| 105 | 106 | 43.57 | - | - |
| 104 | 105 | 18.54 | - | - |
| 103 | 104 | 2.13 | - | - |
| 102 | 103 | 2.04 | - | - |
| 101 | 102 | 49.63 | - | - |
| 100 | 101 | 2.17 | - | - |
| 114 | 115 | 1.00 | - | - |
| 115 | 112 | 1.00 | - | - |

3. Характеристики утняемого земельного участка с кадастровым номером 70:06:0101005:1188

| № п/п | Наименование характеристики | Значение характеристики |
|-------|--|--|
| 1 | 2 | 3 |
| 1 | Площадь земельного участка +/- величина погрешности определения площади (P +/- ΔP), м² | 1073 +/- 11 |
| 2 | Формула, примененная для расчета предельной допустимой погрешности определения площади земельного участка (ΔP), м² | $\Delta P = 3.5 * M_t * \sqrt{P} = 3.5 * 0,1 * \sqrt{1073} = 11$ |
| 3 | Иные сведения | |

Сведения об уточняемых земельных участках, необходимые для исправления реестровых ошибок в сведениях о местоположении их границ

1. Сведения о характерных точках границы уточняемого земельного участка с кадастровым номером 70:06:0101005:1189

Зона № 2

| Обозначение характерных точек границ | Существующие координаты, м | | Уточненные координаты, м | | Метод определения координат | Средняя квадратическая погрешность определения координат характерной точки (Mt), м | Формулы, примененные для расчета средней квадратической погрешности определения координат характерной точки (Mt), м |
|--------------------------------------|----------------------------|------------|--------------------------|------------|---|--|---|
| | X | Y | X | Y | | | |
| 1 | 2 | 3 | 4 | 5 | 6 | 7 | 8 |
| 116 | 638230.19 | 2429221.40 | 638231.18 | 2429220.75 | Метод спутниковых геодезических измерений (определений) | 0.1 | - |
| 117 | 638180.22 | 2429238.81 | 638186.44 | 2429236.04 | Метод спутниковых геодезических измерений (определений) | 0.1 | - |
| 118 | 638176.07 | 2429233.04 | 638177.79 | 2429238.64 | Метод спутниковых геодезических измерений (определений) | 0.1 | - |
| 119 | 638174.47 | 2429227.89 | 638173.79 | 2429231.94 | Метод спутниковых геодезических измерений (определений) | 0.1 | - |
| 120 | 638173.86 | 2429225.70 | 638171.54 | 2429223.34 | Метод спутниковых геодезических измерений (определений) | 0.1 | - |
| 121 | 638170.83 | 2429215.34 | 638170.83 | 2429215.34 | Метод спутниковых геодезических измерений (определений) | 0.1 | - |
| 122 | 638171.34 | 2429212.06 | 638171.34 | 2429212.06 | Метод спутниковых геодезических измерений (определений) | 0.1 | - |
| 123 | 638174.67 | 2429205.91 | 638174.67 | 2429205.91 | Метод спутниковых геодезических измерений (определений) | 0.1 | - |
| 124 | 638172.22 | 2429188.74 | 638172.36 | 2429189.72 | Метод спутниковых геодезических измерений (определений) | 0.1 | - |

1. Сведения о характерных точках границы уточняемого земельного участка с кадастровым номером 70:06:0101005:1189

| | | | | | | | |
|-----|-----------|------------|-----------|------------|---|-----|---|
| н8У | - | - | 638216.32 | 2429179.35 | Метод спутниковых геодезических измерений (определений) | 0.1 | - |
| 125 | 638217.26 | 2429179.48 | 638217.35 | 2429180.53 | Метод спутниковых геодезических измерений (определений) | 0.1 | - |
| 126 | 638224.74 | 2429201.69 | 638224.74 | 2429201.69 | Метод спутниковых геодезических измерений (определений) | 0.1 | - |
| 127 | 638224.30 | 2429201.87 | - | - | - | 0.2 | - |
| 116 | 638230.19 | 2429221.40 | 638231.18 | 2429220.75 | Метод спутниковых геодезических измерений (определений) | 0.1 | - |
| 128 | 638179.65 | 2429224.11 | 638179.65 | 2429224.11 | Метод спутниковых геодезических измерений (определений) | 0.1 | - |
| 129 | 638179.20 | 2429223.23 | 638179.20 | 2429223.23 | Метод спутниковых геодезических измерений (определений) | 0.1 | - |
| 130 | 638178.30 | 2429223.68 | 638178.30 | 2429223.68 | Метод спутниковых геодезических измерений (определений) | 0.1 | - |
| 131 | 638178.75 | 2429224.56 | 638178.75 | 2429224.56 | Метод спутниковых геодезических измерений (определений) | 0.1 | - |
| 128 | 638179.65 | 2429224.11 | 638179.65 | 2429224.11 | Метод спутниковых геодезических измерений (определений) | 0.1 | - |

2. Сведения о частях границ уточняемого земельного участка с кадастровым номером 70:06:0101005:1189

| Обозначение части границ | | Горизонтальное проложение (S), м | Описание прохождения части границ | Отметка о наличии земельного спора о местоположении границ земельного участка |
|--------------------------|-------|----------------------------------|-----------------------------------|---|
| от т. | до т. | | | |
| 1 | 2 | 3 | 4 | 5 |
| 116 | 117 | 47.28 | - | - |
| 129 | 130 | 1.01 | - | - |
| 128 | 129 | 0.99 | - | - |
| 126 | 116 | 20.12 | - | - |

| | | | | |
|-----|-----|-------|---|---|
| 125 | 126 | 22.41 | - | - |
| н8У | 125 | 1.57 | - | - |
| 130 | 131 | 0.99 | - | - |
| 124 | н8У | 45.17 | - | - |
| 122 | 123 | 6.99 | - | - |
| 121 | 122 | 3.32 | - | - |
| 120 | 121 | 8.03 | - | - |
| 119 | 120 | 8.89 | - | - |
| 118 | 119 | 7.80 | - | - |
| 117 | 118 | 9.03 | - | - |
| 123 | 124 | 16.35 | - | - |
| 131 | 128 | 1.01 | - | - |

3. Характеристики утоняемого земельного участка с кадастровым номером 70:06:0101005:1189

| № п/п | Наименование характеристики | Значение характеристики |
|-------|--|--|
| 1 | 2 | 3 |
| 1 | Площадь земельного участка +/- величина погрешности определения площади (P +/- ΔP), м ² | 2461 +/- 17 |
| 2 | Формула, примененная для расчета предельной допустимой погрешности определения площади земельного участка (ΔP), м ² | $\Delta P = 3.5 * M_t * \sqrt{P} = 3.5 * 0,1 * \sqrt{2461} = 17$ |
| 3 | Иные сведения | |

Сведения об уточняемых земельных участках, необходимые для исправления реестровых ошибок в сведениях о местоположении их границ

1. Сведения о характерных точках границы уточняемого земельного участка с кадастровым номером 70:06:0101005:1193

Зона № 2

| Обозначение характерных точек границ | Существующие координаты, м | | Уточненные координаты, м | | Метод определения координат | Средняя квадратическая погрешность определения координат характерной точки (Mt), м | Формулы, примененные для расчета средней квадратической погрешности определения координат характерной точки (Mt), м |
|--------------------------------------|----------------------------|------------|--------------------------|------------|---|--|---|
| | X | Y | X | Y | | | |
| 1 | 2 | 3 | 4 | 5 | 6 | 7 | 8 |
| 132 | 638208.22 | 2429156.68 | - | - | - | 0.2 | - |
| 133 | 638208.98 | 2429158.56 | 638208.48 | 2429158.82 | Метод спутниковых геодезических измерений (определений) | 0.1 | - |
| 125 | 638217.26 | 2429179.48 | 638216.32 | 2429179.35 | Метод спутниковых геодезических измерений (определений) | 0.1 | - |
| 134 | 638172.22 | 2429188.73 | 638172.36 | 2429189.72 | Метод спутниковых геодезических измерений (определений) | 0.1 | - |
| 135 | 638161.90 | 2429162.59 | 638161.26 | 2429162.44 | Метод спутниковых геодезических измерений (определений) | 0.1 | - |
| 136 | 638181.56 | 2429152.68 | 638181.56 | 2429152.68 | Метод спутниковых геодезических измерений (определений) | 0.1 | - |
| 137 | 638181.16 | 2429154.37 | 638181.16 | 2429154.37 | Метод спутниковых геодезических измерений (определений) | 0.1 | - |
| 138 | 638182.13 | 2429154.60 | 638182.13 | 2429154.60 | Метод спутниковых геодезических измерений (определений) | 0.1 | - |
| 139 | 638182.72 | 2429152.09 | 638182.72 | 2429152.09 | Метод спутниковых геодезических измерений (определений) | 0.1 | - |
| 140 | 638202.30 | 2429142.07 | 638201.74 | 2429142.36 | Метод спутниковых геодезических измерений (определений) | 0.1 | - |
| 132 | 638208.22 | 2429156.68 | - | - | - | 0.2 | - |

1. Сведения о характерных точках границы уточняемого земельного участка с кадастровым номером 70:06:0101005:1193

| | | | | | | | |
|-----|-----------|------------|-----------|------------|---|-----|---|
| 141 | 638205.49 | 2429158.70 | 638205.49 | 2429158.70 | Метод спутниковых геодезических измерений (определений) | 0.1 | - |
| 142 | 638205.94 | 2429159.60 | 638205.94 | 2429159.60 | Метод спутниковых геодезических измерений (определений) | 0.1 | - |
| 143 | 638206.83 | 2429159.15 | 638206.83 | 2429159.15 | Метод спутниковых геодезических измерений (определений) | 0.1 | - |
| 144 | 638206.38 | 2429158.26 | 638206.38 | 2429158.26 | Метод спутниковых геодезических измерений (определений) | 0.1 | - |
| 141 | 638205.49 | 2429158.70 | 638205.49 | 2429158.70 | Метод спутниковых геодезических измерений (определений) | 0.1 | - |

2. Сведения о частях границ уточняемого земельного участка с кадастровым номером 70:06:0101005:1193

| Обозначение части границ | | Горизонтальное проложение (S), м | Описание прохождения части границ | Отметка о наличии земельного спора о местоположении границ земельного участка |
|--------------------------|-------|----------------------------------|-----------------------------------|---|
| от т. | до т. | | | |
| 1 | 2 | 3 | 4 | 5 |
| 133 | 125 | 21.98 | - | - |
| 125 | 134 | 45.17 | - | - |
| 134 | 135 | 29.45 | - | - |
| 135 | 136 | 22.52 | - | - |
| 136 | 137 | 1.74 | - | - |
| 137 | 138 | 1.00 | - | - |
| 138 | 139 | 2.58 | - | - |
| 139 | 140 | 21.36 | - | - |
| 140 | 133 | 17.79 | - | - |
| 141 | 142 | 1.01 | - | - |
| 142 | 143 | 1.00 | - | - |
| 143 | 144 | 1.00 | - | - |
| 144 | 141 | 0.99 | - | - |

3. Характеристики уточняемого земельного участка с кадастровым номером 70:06:0101005:1193

| № п/п | Наименование характеристики | Значение характеристики |
|-------|--|-------------------------|
| 1 | 2 | 3 |
| 1 | Площадь земельного участка +/- величина погрешности определения площади (P +/- ΔP), м ² | 1547 +/- 14 |

| | | |
|---|--|--|
| 2 | Формула, примененная для расчета предельной допустимой погрешности определения площади земельного участка (ΔP), м ² | $\Delta P = 3.5 * M_t * \sqrt{P} = 3.5 * 0,1 * \sqrt{1547} = 14$ |
| 3 | Иные сведения | |

Сведения об уточняемых земельных участках, необходимые для исправления реестровых ошибок в сведениях о местоположении их границ

1. Сведения о характерных точках границы уточняемого земельного участка с кадастровым номером 70:06:0101005:1206

Зона № 2

| Обозначение характерных точек границ | Существующие координаты, м | | Уточненные координаты, м | | Метод определения координат | Средняя квадратическая погрешность определения координат характерной точки (Mt), м | Формулы, примененные для расчета средней квадратической погрешности определения координат характерной точки (Mt), м |
|--------------------------------------|----------------------------|------------|--------------------------|------------|---|--|---|
| | X | Y | X | Y | | | |
| 1 | 2 | 3 | 4 | 5 | 6 | 7 | 8 |
| 145 | 638831.46 | 2429441.75 | 638830.63 | 2429441.04 | Метод спутниковых геодезических измерений (определений) | 0.1 | - |
| 146 | 638846.70 | 2429483.12 | 638846.70 | 2429483.12 | Метод спутниковых геодезических измерений (определений) | 0.1 | - |
| 147 | 638817.09 | 2429495.15 | 638817.09 | 2429495.15 | Метод спутниковых геодезических измерений (определений) | 0.1 | - |
| 148 | 638800.84 | 2429453.10 | 638800.84 | 2429453.10 | Метод спутниковых геодезических измерений (определений) | 0.1 | - |
| 145 | 638831.46 | 2429441.75 | 638830.63 | 2429441.04 | Метод спутниковых геодезических измерений (определений) | 0.1 | - |

2. Сведения о частях границ уточняемого земельного участка с кадастровым номером 70:06:0101005:1206

| Обозначение части границ | | Горизонтальное проложение (S), м | Описание прохождения части границ | Отметка о наличии земельного спора о местоположении границ земельного участка |
|--------------------------|-------|----------------------------------|-----------------------------------|---|
| от т. | до т. | | | |
| 1 | 2 | 3 | 4 | 5 |
| 145 | 146 | 45.04 | - | - |
| 146 | 147 | 31.96 | - | - |
| 147 | 148 | 45.08 | - | - |
| 148 | 145 | 32.14 | - | - |

3. Характеристики уточняемого земельного участка с кадастровым номером 70:06:0101005:1206

| № п/п | Наименование характеристики | Значение характеристики |
|-------|--|-------------------------|
| 1 | 2 | 3 |
| 1 | Площадь земельного участка +/- величина погрешности определения площади (P +/- ΔP), м ² | 1444 +/- 13 |

| | | |
|---|--|--|
| 2 | Формула, примененная для расчета предельной допустимой погрешности определения площади земельного участка (ΔP), м ² | $\Delta P = 3.5 * M_t * \sqrt{P} = 3.5 * 0,1 * \sqrt{1444} = 13$ |
| 3 | Иные сведения | |
| | | |

Сведения об уточняемых земельных участках, необходимые для исправления реестровых ошибок в сведениях о местоположении их границ

1. Сведения о характерных точках границы уточняемого земельного участка с кадастровым номером 70:06:0101005:1210

Зона № 2

| Обозначение характерных точек границ | Существующие координаты, м | | Уточненные координаты, м | | Метод определения координат | Средняя квадратическая погрешность определения координат характерной точки (Mt), м | Формулы, примененные для расчета средней квадратической погрешности определения координат характерной точки (Mt), м |
|--------------------------------------|----------------------------|------------|--------------------------|------------|---|--|---|
| | X | Y | X | Y | | | |
| 1 | 2 | 3 | 4 | 5 | 6 | 7 | 8 |
| 149 | 637860.30 | 2428811.17 | 637857.39 | 2428811.52 | Метод спутниковых геодезических измерений (определений) | 0.1 | - |
| 150 | 637819.39 | 2428828.15 | 637814.71 | 2428828.71 | Метод спутниковых геодезических измерений (определений) | 0.1 | - |
| 151 | 637807.98 | 2428803.75 | 637804.01 | 2428803.01 | Метод спутниковых геодезических измерений (определений) | 0.1 | - |
| 152 | 637802.87 | 2428792.82 | 637802.12 | 2428793.03 | Метод спутниковых геодезических измерений (определений) | 0.1 | - |
| 153 | 637824.42 | 2428786.27 | 637828.39 | 2428783.97 | Метод спутниковых геодезических измерений (определений) | 0.1 | - |
| 154 | 637847.01 | 2428779.43 | 637842.29 | 2428778.72 | Метод спутниковых геодезических измерений (определений) | 0.1 | - |
| 149 | 637860.30 | 2428811.17 | 637857.39 | 2428811.52 | Метод спутниковых геодезических измерений (определений) | 0.1 | - |

2. Сведения о частях границ уточняемого земельного участка с кадастровым номером 70:06:0101005:1210

| Обозначение части границ | | Горизонтальное проложение (S), м | Описание прохождения части границ | Отметка о наличии земельного спора о местоположении границ земельного участка |
|--------------------------|-------|----------------------------------|-----------------------------------|---|
| от т. | до т. | | | |
| 1 | 2 | 3 | 4 | 5 |
| 149 | 150 | 46.01 | - | - |
| 150 | 151 | 27.84 | - | - |
| 151 | 152 | 10.16 | - | - |

| | | | | |
|--|--|-------|---|--|
| 152 | 153 | 27.79 | - | - |
| 153 | 154 | 14.86 | - | - |
| 154 | 149 | 36.11 | - | - |
| 3. Характеристики утняемого земельного участка с кадастровым номером 70:06:0101005:1210 | | | | |
| № п/п | Наименование характеристики | | | Значение характеристики |
| 1 | 2 | | | 3 |
| 1 | Площадь земельного участка +/- величина погрешности определения площади (P +/- ΔP), м ² | | | 1660 +/- 14 |
| 2 | Формула, примененная для расчета предельной допустимой погрешности определения площади земельного участка (ΔP), м ² | | | $\Delta P = 3.5 * M_t * \sqrt{P} = 3.5 * 0,1 * \sqrt{1660} = 14$ |
| 3 | Иные сведения | | | |

Сведения об уточняемых земельных участках, необходимые для исправления реестровых ошибок в сведениях о местоположении их границ

1. Сведения о характерных точках границы уточняемого земельного участка с кадастровым номером 70:06:0101005:1211

Зона № 2

| Обозначение характерных точек границ | Существующие координаты, м | | Уточненные координаты, м | | Метод определения координат | Средняя квадратическая погрешность определения координат характерной точки (Мт), м | Формулы, примененные для расчета средней квадратической погрешности определения координат характерной точки (Мт), м |
|--------------------------------------|----------------------------|------------|--------------------------|------------|---|--|---|
| | X | Y | X | Y | | | |
| 1 | 2 | 3 | 4 | 5 | 6 | 7 | 8 |
| 155 | 637893.55 | 2428797.44 | 637889.19 | 2428798.17 | Метод спутниковых геодезических измерений (определений) | 0.1 | - |
| 156 | 637887.28 | 2428800.03 | 637881.54 | 2428801.47 | Метод спутниковых геодезических измерений (определений) | 0.1 | - |
| 157 | 637883.65 | 2428801.52 | - | - | - | 0.2 | - |
| 149 | 637860.30 | 2428811.17 | 637857.39 | 2428811.52 | Метод спутниковых геодезических измерений (определений) | 0.1 | - |
| 154 | 637847.01 | 2428779.43 | 637842.29 | 2428778.72 | Метод спутниковых геодезических измерений (определений) | 0.1 | - |
| н9У | - | - | 637846.37 | 2428777.05 | Метод спутниковых геодезических измерений (определений) | 0.1 | - |
| 158 | 637856.63 | 2428776.52 | 637857.59 | 2428772.47 | Метод спутниковых геодезических измерений (определений) | 0.1 | - |
| 159 | 637884.18 | 2428765.81 | 637881.64 | 2428764.92 | Метод спутниковых геодезических измерений (определений) | 0.1 | - |
| 155 | 637893.55 | 2428797.44 | 637889.19 | 2428798.17 | Метод спутниковых геодезических измерений (определений) | 0.1 | - |

**2. Сведения о частях границ уточняемого земельного участка
с кадастровым номером 70:06:0101005:1211**

| Обозначение части границ | | Горизонтальное проложение (S), м | Описание прохождения части границ | Отметка о наличии земельного спора о местоположении границ земельного участка |
|--------------------------|-------|----------------------------------|-----------------------------------|---|
| от т. | до т. | | | |
| 1 | 2 | 3 | 4 | 5 |
| 155 | 156 | 8.33 | - | - |
| 156 | 149 | 26.16 | - | - |
| 149 | 154 | 36.11 | - | - |
| 154 | н9У | 4.41 | - | - |
| н9У | 158 | 12.12 | - | - |
| 158 | 159 | 25.21 | - | - |
| 159 | 155 | 34.10 | - | - |

3. Характеристики уточняемого земельного участка с кадастровым номером 70:06:0101005:1211

| № п/п | Наименование характеристики | Значение характеристики |
|-------|--|--|
| 1 | 2 | 3 |
| 1 | Площадь земельного участка +/- величина погрешности определения площади (P +/- ΔP), м ² | 1347 +/- 13 |
| 2 | Формула, примененная для расчета предельной допустимой погрешности определения площади земельного участка (ΔP), м ² | $\Delta P = 3.5 * M_t * \sqrt{P} = 3.5 * 0,1 * \sqrt{1347} = 13$ |
| 3 | Иные сведения | |

Сведения об уточняемых земельных участках, необходимые для исправления реестровых ошибок в сведениях о местоположении их границ

1. Сведения о характерных точках границы уточняемого земельного участка с кадастровым номером 70:06:0101005:1227

Зона № 2

| Обозначение характерных точек границ | Существующие координаты, м | | Уточненные координаты, м | | Метод определения координат | Средняя квадратическая погрешность определения координат характерной точки (Mt), м | Формулы, примененные для расчета средней квадратической погрешности определения координат характерной точки (Mt), м |
|--------------------------------------|----------------------------|------------|--------------------------|------------|---|--|---|
| | X | Y | X | Y | | | |
| 1 | 2 | 3 | 4 | 5 | 6 | 7 | 8 |
| 160 | 637927.80 | 2428658.26 | 637927.21 | 2428658.37 | Метод спутниковых геодезических измерений (определений) | 0.1 | - |
| 161 | 637913.72 | 2428660.91 | 637913.72 | 2428660.91 | Метод спутниковых геодезических измерений (определений) | 0.1 | - |
| 162 | 637912.73 | 2428661.10 | 637912.73 | 2428661.10 | Метод спутниковых геодезических измерений (определений) | 0.1 | - |
| 163 | 637885.58 | 2428666.21 | 637885.58 | 2428666.21 | Метод спутниковых геодезических измерений (определений) | 0.1 | - |
| 164 | 637881.18 | 2428667.03 | 637880.72 | 2428667.13 | Метод спутниковых геодезических измерений (определений) | 0.1 | - |
| 165 | 637880.82 | 2428664.94 | 637880.19 | 2428664.41 | Метод спутниковых геодезических измерений (определений) | 0.1 | - |
| 166 | 637876.33 | 2428639.03 | 637875.57 | 2428637.99 | Метод спутниковых геодезических измерений (определений) | 0.1 | - |
| 167 | 637923.75 | 2428632.08 | 637923.37 | 2428633.14 | Метод спутниковых геодезических измерений (определений) | 0.1 | - |
| 168 | 637926.85 | 2428652.22 | - | - | - | 0.1 | - |
| 169 | 637927.00 | 2428653.20 | - | - | - | 0.1 | - |
| 160 | 637927.80 | 2428658.26 | 637927.21 | 2428658.37 | Метод спутниковых геодезических измерений (определений) | 0.1 | - |

1. Сведения о характерных точках границы уточняемого земельного участка с кадастровым номером 70:06:0101005:1227

| | | | | | | | |
|-----|-----------|------------|-----------|------------|---|-----|---|
| 170 | 637884.88 | 2428665.90 | 637884.88 | 2428665.90 | Метод спутниковых геодезических измерений (определений) | 0.1 | - |
| 171 | 637884.75 | 2428664.91 | 637884.75 | 2428664.91 | Метод спутниковых геодезических измерений (определений) | 0.1 | - |
| 172 | 637883.76 | 2428665.04 | 637883.76 | 2428665.04 | Метод спутниковых геодезических измерений (определений) | 0.1 | - |
| 173 | 637883.89 | 2428666.03 | 637883.89 | 2428666.03 | Метод спутниковых геодезических измерений (определений) | 0.1 | - |
| 170 | 637884.88 | 2428665.90 | 637884.88 | 2428665.90 | Метод спутниковых геодезических измерений (определений) | 0.1 | - |

2. Сведения о частях границ уточняемого земельного участка с кадастровым номером 70:06:0101005:1227

| Обозначение части границ | | Горизонтальное проложение (S), м | Описание прохождения части границ | Отметка о наличии земельного спора о местоположении границ земельного участка |
|--------------------------|-------|----------------------------------|-----------------------------------|---|
| от т. | до т. | | | |
| 1 | 2 | 3 | 4 | 5 |
| 160 | 161 | 13.73 | - | - |
| 161 | 162 | 1.01 | - | - |
| 162 | 163 | 27.63 | - | - |
| 163 | 164 | 4.95 | - | - |
| 164 | 165 | 2.77 | - | - |
| 165 | 166 | 26.82 | - | - |
| 166 | 167 | 48.05 | - | - |
| 167 | 160 | 25.52 | - | - |
| 170 | 171 | 1.00 | - | - |
| 171 | 172 | 1.00 | - | - |
| 172 | 173 | 1.00 | - | - |
| 173 | 170 | 1.00 | - | - |

3. Характеристики уточняемого земельного участка с кадастровым номером 70:06:0101005:1227

| № п/п | Наименование характеристики | Значение характеристики |
|-------|--|-------------------------|
| 1 | 2 | 3 |
| 1 | Площадь земельного участка +/- величина погрешности определения площади (P +/- ΔP), м ² | 1312 +/- 13 |

| | | |
|---|--|--|
| 2 | Формула, примененная для расчета предельной допустимой погрешности определения площади земельного участка (ΔP), м ² | $\Delta P = 3.5 * M_t * \sqrt{P} = 3.5 * 0,1 * \sqrt{1312} = 13$ |
| 3 | Иные сведения | |
| | | |

Сведения об уточняемых земельных участках, необходимые для исправления реестровых ошибок в сведениях о местоположении их границ

1. Сведения о характерных точках границы уточняемого земельного участка с кадастровым номером 70:06:0101005:1229

Зона № 2

| Обозначение характерных точек границ | Существующие координаты, м | | Уточненные координаты, м | | Метод определения координат | Средняя квадратическая погрешность определения координат характерной точки (Mt), м | Формулы, примененные для расчета средней квадратической погрешности определения координат характерной точки (Mt), м |
|--------------------------------------|----------------------------|------------|--------------------------|------------|---|--|---|
| | X | Y | X | Y | | | |
| 1 | 2 | 3 | 4 | 5 | 6 | 7 | 8 |
| 174 | 638289.49 | 2429640.73 | 638289.29 | 2429640.78 | Метод спутниковых геодезических измерений (определений) | 0.1 | - |
| 175 | 638249.65 | 2429651.08 | 638249.32 | 2429651.18 | Метод спутниковых геодезических измерений (определений) | 0.1 | - |
| 176 | 638239.96 | 2429620.95 | 638239.41 | 2429621.19 | Метод спутниковых геодезических измерений (определений) | 0.1 | - |
| 177 | 638280.73 | 2429608.66 | 638279.96 | 2429608.89 | Метод спутниковых геодезических измерений (определений) | 0.1 | - |
| 178 | 638285.18 | 2429624.94 | 638285.18 | 2429624.94 | Метод спутниковых геодезических измерений (определений) | 0.1 | - |
| 179 | 638286.40 | 2429632.69 | 638287.08 | 2429633.30 | Метод спутниковых геодезических измерений (определений) | 0.1 | - |
| 180 | 638287.92 | 2429637.34 | - | - | - | 0 | - |
| 181 | 638288.88 | 2429638.48 | - | - | - | 0.1 | - |
| 174 | 638289.49 | 2429640.73 | 638289.29 | 2429640.78 | Метод спутниковых геодезических измерений (определений) | 0.1 | - |

2. Сведения о частях границ уточняемого земельного участка с кадастровым номером 70:06:0101005:1229

| Обозначение части границ | | Горизонтальное проложение (S), м | Описание прохождения части границ | Отметка о наличии земельного спора о местоположении границ земельного участка |
|--------------------------|-------|----------------------------------|-----------------------------------|---|
| от т. | до т. | | | |
| 1 | 2 | 3 | 4 | 5 |
| 174 | 175 | 41.30 | - | - |

| | | | | |
|-----|-----|-------|---|---|
| 175 | 176 | 31.58 | - | - |
| 176 | 177 | 42.37 | - | - |
| 177 | 178 | 16.88 | - | - |
| 178 | 179 | 8.57 | - | - |
| 179 | 174 | 7.80 | - | - |

3. Характеристики утоняемого земельного участка с кадастровым номером 70:06:0101005:1229

| № п/п | Наименование характеристики | Значение характеристики |
|----------|--|--|
| 1 | 2 | 3 |
| 1 | Площадь земельного участка +/- величина погрешности определения площади (P +/- ΔP), м ² | 1361 +/- 13 |
| 2 | Формула, примененная для расчета предельной допустимой погрешности определения площади земельного участка (ΔP), м ² | $\Delta P = 3.5 * M_t * \sqrt{P} = 3.5 * 0,1 * \sqrt{1361} = 13$ |
| 3 | Иные сведения | |

Сведения об уточняемых земельных участках, необходимые для исправления реестровых ошибок в сведениях о местоположении их границ

1. Сведения о характерных точках границы уточняемого земельного участка с кадастровым номером 70:06:0101005:1230

Зона № 2

| Обозначение характерных точек границ | Существующие координаты, м | | Уточненные координаты, м | | Метод определения координат | Средняя квадратическая погрешность определения координат характерной точки (Mt), м | Формулы, примененные для расчета средней квадратической погрешности определения координат характерной точки (Mt), м |
|--------------------------------------|----------------------------|------------|--------------------------|------------|---|--|---|
| | X | Y | X | Y | | | |
| 1 | 2 | 3 | 4 | 5 | 6 | 7 | 8 |
| 182 | 637591.30 | 2428553.08 | 637590.70 | 2428553.23 | Метод спутниковых геодезических измерений (определений) | 0.1 | - |
| 183 | 637555.48 | 2428561.96 | 637555.03 | 2428562.04 | Метод спутниковых геодезических измерений (определений) | 0.1 | - |
| 184 | 637551.10 | 2428544.77 | 637550.59 | 2428544.88 | Метод спутниковых геодезических измерений (определений) | 0.1 | - |
| 185 | 637587.14 | 2428534.98 | 637587.10 | 2428533.28 | Метод спутниковых геодезических измерений (определений) | 0.1 | - |
| 186 | 637588.84 | 2428540.28 | 637588.98 | 2428540.98 | Метод спутниковых геодезических измерений (определений) | 0.1 | - |
| 182 | 637591.30 | 2428553.08 | 637590.70 | 2428553.23 | Метод спутниковых геодезических измерений (определений) | 0.1 | - |

2. Сведения о частях границ уточняемого земельного участка с кадастровым номером 70:06:0101005:1230

| Обозначение части границ | | Горизонтальное проложение (S), м | Описание прохождения части границ | Отметка о наличии земельного спора о местоположении границ земельного участка |
|--------------------------|-------|----------------------------------|-----------------------------------|---|
| от т. | до т. | | | |
| 1 | 2 | 3 | 4 | 5 |
| 182 | 183 | 36.74 | - | - |
| 183 | 184 | 17.73 | - | - |
| 184 | 185 | 38.31 | - | - |
| 185 | 186 | 7.93 | - | - |
| 186 | 182 | 12.37 | - | - |

3. Характеристики утоняемого земельного участка с кадастровым номером 70:06:0101005:1230

| № п/п | Наименование характеристики | Значение характеристики |
|--------------|--|--|
| 1 | 2 | 3 |
| 1 | Площадь земельного участка +/- величина погрешности определения площади (P +/- ΔP), м ² | 716 +/- 9 |
| 2 | Формула, примененная для расчета предельной допустимой погрешности определения площади земельного участка (ΔP), м ² | $\Delta P = 3.5 * M_t * \sqrt{P} = 3.5 * 0,1 * \sqrt{716} = 9$ |
| 3 | Иные сведения | |

Сведения об уточняемых земельных участках, необходимые для исправления реестровых ошибок в сведениях о местоположении их границ

1. Сведения о характерных точках границы уточняемого земельного участка с кадастровым номером 70:06:0101005:1258

Зона № 2

| Обозначение характерных точек границ | Существующие координаты, м | | Уточненные координаты, м | | Метод определения координат | Средняя квадратическая погрешность определения координат характерной точки (Mt), м | Формулы, примененные для расчета средней квадратической погрешности определения координат характерной точки (Mt), м |
|--------------------------------------|----------------------------|------------|--------------------------|------------|---|--|---|
| | X | Y | X | Y | | | |
| 1 | 2 | 3 | 4 | 5 | 6 | 7 | 8 |
| 187 | 638472.48 | 2429726.49 | 638471.75 | 2429727.34 | Метод спутниковых геодезических измерений (определений) | 0.1 | - |
| n10У | - | - | 638450.24 | 2429733.72 | Метод спутниковых геодезических измерений (определений) | 0.1 | - |
| 188 | 638438.58 | 2429736.86 | 638438.01 | 2429737.35 | Метод спутниковых геодезических измерений (определений) | 0.1 | - |
| 189 | 638425.26 | 2429701.90 | 638424.83 | 2429702.06 | Метод спутниковых геодезических измерений (определений) | 0.1 | - |
| 190 | 638429.05 | 2429700.63 | 638429.05 | 2429700.63 | Метод спутниковых геодезических измерений (определений) | 0.1 | - |
| 191 | 638440.92 | 2429696.33 | 638440.92 | 2429696.33 | Метод спутниковых геодезических измерений (определений) | 0.1 | - |
| 192 | 638456.77 | 2429690.58 | 638457.98 | 2429689.96 | Метод спутниковых геодезических измерений (определений) | 0.1 | - |
| 193 | 638460.65 | 2429688.60 | 638460.33 | 2429689.52 | Метод спутниковых геодезических измерений (определений) | 0.1 | - |
| 2 | - | - | 638467.26 | 2429709.88 | Метод спутниковых геодезических измерений (определений) | 0.1 | - |

1. Сведения о характерных точках границы уточняемого земельного участка с кадастровым номером 70:06:0101005:1258

| | | | | | | | |
|-----|-----------|------------|-----------|------------|---|-----|---|
| 194 | 638468.29 | 2429713.19 | 638467.79 | 2429712.98 | Метод спутниковых геодезических измерений (определений) | 0.1 | - |
| 195 | 638467.81 | 2429713.32 | 638466.73 | 2429713.48 | Метод спутниковых геодезических измерений (определений) | 0.1 | - |
| 196 | 638469.08 | 2429717.54 | 638468.75 | 2429720.08 | Метод спутниковых геодезических измерений (определений) | 0.1 | - |
| 197 | 638469.61 | 2429717.39 | 638469.61 | 2429719.80 | Метод спутниковых геодезических измерений (определений) | 0.1 | - |
| 187 | 638472.48 | 2429726.49 | 638471.75 | 2429727.34 | Метод спутниковых геодезических измерений (определений) | 0.1 | - |

2. Сведения о частях границ уточняемого земельного участка с кадастровым номером 70:06:0101005:1258

| Обозначение части границ | | Горизонтальное проложение (S), м | Описание прохождения части границ | Отметка о наличии земельного спора о местоположении границ земельного участка |
|--------------------------|-------|----------------------------------|-----------------------------------|---|
| от т. | до т. | | | |
| 1 | 2 | 3 | 4 | 5 |
| 187 | н10У | 22.44 | - | - |
| н10У | 188 | 12.76 | - | - |
| 188 | 189 | 37.67 | - | - |
| 189 | 190 | 4.46 | - | - |
| 190 | 191 | 12.62 | - | - |
| 191 | 192 | 18.21 | - | - |
| 192 | 193 | 2.39 | - | - |
| 193 | 2 | 21.51 | - | - |
| 2 | 194 | 3.14 | - | - |
| 194 | 195 | 1.17 | - | - |
| 195 | 196 | 6.90 | - | - |
| 196 | 197 | 0.90 | - | - |
| 197 | 187 | 7.84 | - | - |

3. Характеристики уточняемого земельного участка с кадастровым номером 70:06:0101005:1258

| № п/п | Наименование характеристики | Значение характеристики |
|-------|--|--|
| 1 | 2 | 3 |
| 1 | Площадь земельного участка +/- величина погрешности определения площади (P +/- ΔP), м ² | 1413 +/- 13 |
| 2 | Формула, примененная для расчета предельной допустимой погрешности определения площади земельного участка (ΔP), м ² | $\Delta P = 3.5 * M_t * \sqrt{P} = 3.5 * 0,1 * \sqrt{1413} = 13$ |

Сведения об уточняемых земельных участках, необходимые для исправления реестровых ошибок в сведениях о местоположении их границ

1. Сведения о характерных точках границы уточняемого земельного участка с кадастровым номером 70:06:0101005:1290

Зона № 2

| Обозначение характерных точек границ | Существующие координаты, м | | Уточненные координаты, м | | Метод определения координат | Средняя квадратическая погрешность определения координат характерной точки (Mt), м | Формулы, примененные для расчета средней квадратической погрешности определения координат характерной точки (Mt), м |
|--------------------------------------|----------------------------|------------|--------------------------|------------|---|--|---|
| | X | Y | X | Y | | | |
| 1 | 2 | 3 | 4 | 5 | 6 | 7 | 8 |
| 198 | 638343.33 | 2429520.23 | - | - | - | 0.1 | - |
| 199 | 638342.58 | 2429520.49 | 638342.58 | 2429520.49 | Метод спутниковых геодезических измерений (определений) | 0.1 | - |
| 200 | 638332.61 | 2429523.64 | 638332.61 | 2429523.64 | Метод спутниковых геодезических измерений (определений) | 0.1 | - |
| 201 | 638331.60 | 2429523.11 | 638331.60 | 2429523.11 | Метод спутниковых геодезических измерений (определений) | 0.1 | - |
| 202 | 638310.43 | 2429529.28 | 638310.43 | 2429529.28 | Метод спутниковых геодезических измерений (определений) | 0.1 | - |
| 203 | 638304.67 | 2429530.67 | 638304.67 | 2429530.67 | Метод спутниковых геодезических измерений (определений) | 0.1 | - |
| 204 | 638301.31 | 2429518.41 | 638300.57 | 2429517.53 | Метод спутниковых геодезических измерений (определений) | 0.1 | - |
| 205 | 638299.32 | 2429512.41 | 638299.05 | 2429511.83 | Метод спутниковых геодезических измерений (определений) | 0.1 | - |
| 206 | 638310.15 | 2429509.23 | 638309.00 | 2429509.57 | Метод спутниковых геодезических измерений (определений) | 0.1 | - |
| 207 | 638332.91 | 2429501.89 | 638332.90 | 2429501.61 | Метод спутниковых геодезических измерений (определений) | 0.1 | - |

1. Сведения о характерных точках границы уточняемого земельного участка с кадастровым номером 70:06:0101005:1290

| | | | | | | | |
|-----|-----------|------------|-----------|------------|---|-----|---|
| 208 | 638338.40 | 2429517.34 | 638338.43 | 2429517.48 | Метод спутниковых геодезических измерений (определений) | 0.1 | - |
| 209 | 638342.04 | 2429516.03 | 638341.46 | 2429516.49 | Метод спутниковых геодезических измерений (определений) | 0.1 | - |
| 210 | 638342.54 | 2429517.65 | - | - | - | 0.1 | - |
| 211 | 638343.13 | 2429519.58 | - | - | - | 0.1 | - |
| 198 | 638343.33 | 2429520.23 | - | - | - | 0.1 | - |
| | | | | | | | |
| 212 | 638315.40 | 2429527.70 | 638315.40 | 2429527.70 | Метод спутниковых геодезических измерений (определений) | 0.1 | - |
| 213 | 638315.15 | 2429526.78 | 638315.15 | 2429526.78 | Метод спутниковых геодезических измерений (определений) | 0.1 | - |
| 214 | 638314.14 | 2429527.07 | 638314.14 | 2429527.07 | Метод спутниковых геодезических измерений (определений) | 0.1 | - |
| 215 | 638314.41 | 2429527.98 | 638314.41 | 2429527.98 | Метод спутниковых геодезических измерений (определений) | 0.1 | - |
| 212 | 638315.40 | 2429527.70 | 638315.40 | 2429527.70 | Метод спутниковых геодезических измерений (определений) | 0.1 | - |
| | | | | | | | |
| 216 | 638310.82 | 2429512.87 | 638310.82 | 2429512.87 | Метод спутниковых геодезических измерений (определений) | 0.1 | - |
| 217 | 638310.57 | 2429511.95 | 638310.57 | 2429511.95 | Метод спутниковых геодезических измерений (определений) | 0.1 | - |
| 218 | 638309.56 | 2429512.24 | 638309.56 | 2429512.24 | Метод спутниковых геодезических измерений (определений) | 0.1 | - |
| 219 | 638309.83 | 2429513.15 | 638309.83 | 2429513.15 | Метод спутниковых геодезических измерений (определений) | 0.1 | - |

1. Сведения о характерных точках границы уточняемого земельного участка с кадастровым номером 70:06:0101005:1290

| | | | | | | | |
|-----|-----------|------------|-----------|------------|---|-----|---|
| 216 | 638310.82 | 2429512.87 | 638310.82 | 2429512.87 | Метод спутниковых геодезических измерений (определений) | 0.1 | - |
| 220 | 638313.47 | 2429520.86 | 638313.47 | 2429520.86 | Метод спутниковых геодезических измерений (определений) | 0.1 | - |
| 221 | 638313.22 | 2429519.94 | 638313.22 | 2429519.94 | Метод спутниковых геодезических измерений (определений) | 0.1 | - |
| 222 | 638312.21 | 2429520.23 | 638312.21 | 2429520.23 | Метод спутниковых геодезических измерений (определений) | 0.1 | - |
| 223 | 638312.48 | 2429521.15 | 638312.48 | 2429521.15 | Метод спутниковых геодезических измерений (определений) | 0.1 | - |
| 220 | 638313.47 | 2429520.86 | 638313.47 | 2429520.86 | Метод спутниковых геодезических измерений (определений) | 0.1 | - |
| 224 | 638317.92 | 2429517.25 | 638317.92 | 2429517.25 | Метод спутниковых геодезических измерений (определений) | 0.1 | - |
| 225 | 638317.67 | 2429516.33 | 638317.67 | 2429516.33 | Метод спутниковых геодезических измерений (определений) | 0.1 | - |
| 226 | 638316.66 | 2429516.62 | 638316.66 | 2429516.62 | Метод спутниковых геодезических измерений (определений) | 0.1 | - |
| 227 | 638316.93 | 2429517.53 | 638316.93 | 2429517.53 | Метод спутниковых геодезических измерений (определений) | 0.1 | - |
| 224 | 638317.92 | 2429517.25 | 638317.92 | 2429517.25 | Метод спутниковых геодезических измерений (определений) | 0.1 | - |

1. Сведения о характерных точках границы уточняемого земельного участка с кадастровым номером 70:06:0101005:1290

| | | | | | | | |
|-----|-----------|------------|-----------|------------|---|-----|---|
| 228 | 638312.43 | 2429518.23 | 638312.43 | 2429518.23 | Метод спутниковых геодезических измерений (определений) | 0.1 | - |
| 229 | 638312.17 | 2429517.30 | 638312.17 | 2429517.30 | Метод спутниковых геодезических измерений (определений) | 0.1 | - |
| 230 | 638311.16 | 2429517.59 | 638311.16 | 2429517.59 | Метод спутниковых геодезических измерений (определений) | 0.1 | - |
| 231 | 638311.43 | 2429518.51 | 638311.43 | 2429518.51 | Метод спутниковых геодезических измерений (определений) | 0.1 | - |
| 228 | 638312.43 | 2429518.23 | 638312.43 | 2429518.23 | Метод спутниковых геодезических измерений (определений) | 0.1 | - |
| 232 | 638314.73 | 2429518.15 | 638314.73 | 2429518.15 | Метод спутниковых геодезических измерений (определений) | 0.1 | - |
| 233 | 638314.48 | 2429517.23 | 638314.48 | 2429517.23 | Метод спутниковых геодезических измерений (определений) | 0.1 | - |
| 234 | 638313.47 | 2429517.52 | 638313.47 | 2429517.52 | Метод спутниковых геодезических измерений (определений) | 0.1 | - |
| 235 | 638313.74 | 2429518.43 | 638313.74 | 2429518.43 | Метод спутниковых геодезических измерений (определений) | 0.1 | - |
| 232 | 638314.73 | 2429518.15 | 638314.73 | 2429518.15 | Метод спутниковых геодезических измерений (определений) | 0.1 | - |

2. Сведения о частях границ уточняемого земельного участка с кадастровым номером 70:06:0101005:1290

| Обозначение части границ | | Горизонтальное проложение (S), м | Описание прохождения части границ | Отметка о наличии земельного спора о местоположении границ земельного участка |
|--------------------------|-------|----------------------------------|-----------------------------------|---|
| от т. | до т. | | | |
| 1 | 2 | 3 | 4 | 5 |
| 199 | 200 | 10.46 | - | - |
| 220 | 221 | 0.95 | - | - |
| 221 | 222 | 1.05 | - | - |

| | | | | |
|-----|-----|-------|---|---|
| 222 | 223 | 0.96 | - | - |
| 223 | 220 | 1.03 | - | - |
| | | | | |
| 224 | 225 | 0.95 | - | - |
| 225 | 226 | 1.05 | - | - |
| 226 | 227 | 0.95 | - | - |
| 227 | 224 | 1.03 | - | - |
| | | | | |
| 228 | 229 | 0.97 | - | - |
| 229 | 230 | 1.05 | - | - |
| 230 | 231 | 0.96 | - | - |
| 231 | 228 | 1.04 | - | - |
| | | | | |
| 232 | 233 | 0.95 | - | - |
| 233 | 234 | 1.05 | - | - |
| | | | | |
| 234 | 235 | 0.95 | - | - |
| 219 | 216 | 1.03 | - | - |
| 217 | 218 | 1.05 | - | - |
| 200 | 201 | 1.14 | - | - |
| 201 | 202 | 22.05 | - | - |
| 202 | 203 | 5.93 | - | - |
| 203 | 204 | 13.76 | - | - |
| 204 | 205 | 5.90 | - | - |
| 205 | 206 | 10.20 | - | - |
| 206 | 207 | 25.19 | - | - |
| 207 | 208 | 16.81 | - | - |
| 208 | 209 | 3.19 | - | - |
| 209 | 199 | 4.15 | - | - |
| | | | | |
| 212 | 213 | 0.95 | - | - |
| 213 | 214 | 1.05 | - | - |
| 214 | 215 | 0.95 | - | - |
| 215 | 212 | 1.03 | - | - |
| | | | | |
| 216 | 217 | 0.95 | - | - |
| 218 | 219 | 0.95 | - | - |
| 235 | 232 | 1.03 | - | - |

3. Характеристики утняемого земельного участка с кадастровым номером 70:06:0101005:1290

| № п/п | Наименование характеристики | Значение характеристики |
|-------|---|-------------------------|
| 1 | 2 | 3 |
| 1 | Площадь земельного участка +/- величина погрешности определения площади(Р +/- ΔР), м ² | 721 +/- 9 |

| | | |
|---|--|--|
| 2 | Формула, примененная для расчета предельной допустимой погрешности определения площади земельного участка (ΔP), м ² | $\Delta P = 3.5 * M_t * \sqrt{P} = 3.5 * 0,1 * \sqrt{721} = 9$ |
| 3 | Иные сведения | |
| | | |

Сведения об уточняемых земельных участках, необходимые для исправления реестровых ошибок в сведениях о местоположении их границ

1. Сведения о характерных точках границы уточняемого земельного участка с кадастровым номером 70:06:0101005:1291

Зона № 2

| Обозначение характерных точек границ | Существующие координаты, м | | Уточненные координаты, м | | Метод определения координат | Средняя квадратическая погрешность определения координат характерной точки (Mt), м | Формулы, примененные для расчета средней квадратической погрешности определения координат характерной точки (Mt), м |
|--------------------------------------|----------------------------|------------|--------------------------|------------|---|--|---|
| | X | Y | X | Y | | | |
| 1 | 2 | 3 | 4 | 5 | 6 | 7 | 8 |
| 203 | 638304.67 | 2429530.67 | 638304.67 | 2429530.67 | Метод спутниковых геодезических измерений (определений) | 0.1 | - |
| 236 | 638297.92 | 2429532.31 | 638297.92 | 2429532.31 | Метод спутниковых геодезических измерений (определений) | 0.1 | - |
| 237 | 638285.70 | 2429535.99 | 638285.70 | 2429535.99 | Метод спутниковых геодезических измерений (определений) | 0.1 | - |
| 238 | 638283.90 | 2429536.51 | 638283.05 | 2429536.84 | Метод спутниковых геодезических измерений (определений) | 0.1 | - |
| 239 | 638278.74 | 2429518.46 | 638278.44 | 2429518.55 | Метод спутниковых геодезических измерений (определений) | 0.1 | - |
| 205 | 638299.32 | 2429512.41 | 638299.05 | 2429511.83 | Метод спутниковых геодезических измерений (определений) | 0.1 | - |
| 204 | 638301.31 | 2429518.41 | 638300.57 | 2429517.53 | Метод спутниковых геодезических измерений (определений) | 0.1 | - |
| 203 | 638304.67 | 2429530.67 | 638304.67 | 2429530.67 | Метод спутниковых геодезических измерений (определений) | 0.1 | - |

**2. Сведения о частях границ уточняемого земельного участка
с кадастровым номером 70:06:0101005:1291**

| Обозначение части границ | | Горизонтальное проложение (S), м | Описание прохождения части границ | Отметка о наличии земельного спора о местоположении границ земельного участка |
|--------------------------|-------|----------------------------------|-----------------------------------|---|
| от т. | до т. | | | |
| 1 | 2 | 3 | 4 | 5 |
| 203 | 236 | 6.95 | - | - |
| 236 | 237 | 12.76 | - | - |
| 237 | 238 | 2.78 | - | - |
| 238 | 239 | 18.86 | - | - |
| 239 | 205 | 21.68 | - | - |
| 205 | 204 | 5.90 | - | - |
| 204 | 203 | 13.76 | - | - |

3. Характеристики уточняемого земельного участка с кадастровым номером 70:06:0101005:1291

| № п/п | Наименование характеристики | Значение характеристики |
|-------|--|--|
| 1 | 2 | 3 |
| 1 | Площадь земельного участка +/- величина погрешности определения площади (P +/- ΔP), м² | 420 +/- 7 |
| 2 | Формула, примененная для расчета предельной допустимой погрешности определения площади земельного участка (ΔP), м² | $\Delta P = 3.5 * M_t * \sqrt{P} = 3.5 * 0,1 * \sqrt{420} = 7$ |
| 3 | Иные сведения | |

Сведения об уточняемых земельных участках, необходимые для исправления реестровых ошибок в сведениях о местоположении их границ

1. Сведения о характерных точках границы уточняемого земельного участка с кадастровым номером 70:06:0101005:1299

Зона № 2

| Обозначение характерных точек границ | Существующие координаты, м | | Уточненные координаты, м | | Метод определения координат | Средняя квадратическая погрешность определения координат характерной точки (Mt), м | Формулы, примененные для расчета средней квадратической погрешности определения координат характерной точки (Mt), м |
|--------------------------------------|----------------------------|------------|--------------------------|------------|---|--|---|
| | X | Y | X | Y | | | |
| 1 | 2 | 3 | 4 | 5 | 6 | 7 | 8 |
| 240 | 637489.60 | 2428819.21 | 637490.02 | 2428819.15 | Метод спутниковых геодезических измерений (определений) | 0.1 | - |
| 241 | 637481.01 | 2428820.70 | 637480.87 | 2428821.14 | Метод спутниковых геодезических измерений (определений) | 0.1 | - |
| 242 | 637479.71 | 2428817.23 | 637480.15 | 2428819.90 | Метод спутниковых геодезических измерений (определений) | 0.1 | - |
| 243 | 637477.29 | 2428807.10 | 637476.89 | 2428807.20 | Метод спутниковых геодезических измерений (определений) | 0.1 | - |
| 244 | 637470.77 | 2428786.60 | 637470.67 | 2428787.40 | Метод спутниковых геодезических измерений (определений) | 0.1 | - |
| 245 | 637482.71 | 2428783.75 | 637482.28 | 2428783.85 | Метод спутниковых геодезических измерений (определений) | 0.1 | - |
| 246 | 637483.46 | 2428787.70 | - | - | - | 0.1 | - |
| 247 | 637485.65 | 2428799.20 | 637484.03 | 2428790.70 | Метод спутниковых геодезических измерений (определений) | 0.1 | - |
| 240 | 637489.60 | 2428819.21 | 637490.02 | 2428819.15 | Метод спутниковых геодезических измерений (определений) | 0.1 | - |
| 248 | 637488.22 | 2428816.03 | 637488.22 | 2428816.03 | Метод спутниковых геодезических измерений (определений) | 0.1 | - |

1. Сведения о характерных точках границы уточняемого земельного участка с кадастровым номером 70:06:0101005:1299

| | | | | | | | |
|-----|-----------|------------|-----------|------------|---|-----|---|
| 249 | 637487.19 | 2428816.03 | 637487.19 | 2428816.03 | Метод спутниковых геодезических измерений (определений) | 0.1 | - |
| 250 | 637487.19 | 2428816.99 | 637487.19 | 2428816.99 | Метод спутниковых геодезических измерений (определений) | 0.1 | - |
| 251 | 637488.22 | 2428816.99 | 637488.22 | 2428816.99 | Метод спутниковых геодезических измерений (определений) | 0.1 | - |
| 248 | 637488.22 | 2428816.03 | 637488.22 | 2428816.03 | Метод спутниковых геодезических измерений (определений) | 0.1 | - |

2. Сведения о частях границ уточняемого земельного участка с кадастровым номером 70:06:0101005:1299

| Обозначение части границ | | Горизонтальное проложение (S), м | Описание прохождения части границ | Отметка о наличии земельного спора о местоположении границ земельного участка |
|--------------------------|-------|----------------------------------|-----------------------------------|---|
| от т. | до т. | | | |
| 1 | 2 | 3 | 4 | 5 |
| 240 | 241 | 9.36 | - | - |
| 241 | 242 | 1.43 | - | - |
| 242 | 243 | 13.11 | - | - |
| 243 | 244 | 20.75 | - | - |
| 244 | 245 | 12.14 | - | - |
| 245 | 247 | 7.07 | - | - |
| 247 | 240 | 29.07 | - | - |
| | | | | |
| 248 | 249 | 1.03 | - | - |
| 249 | 250 | 0.96 | - | - |
| 250 | 251 | 1.03 | - | - |
| 251 | 248 | 0.96 | - | - |

3. Характеристики уточняемого земельного участка с кадастровым номером 70:06:0101005:1299

| № п/п | Наименование характеристики | Значение характеристики |
|-------|--|--|
| 1 | 2 | 3 |
| 1 | Площадь земельного участка +/- величина погрешности определения площади (P +/- ΔP), м ² | 385 +/- 7 |
| 2 | Формула, примененная для расчета предельной допустимой погрешности определения площади земельного участка (ΔP), м ² | $\Delta P = 3.5 * M_t * \sqrt{P} = 3.5 * 0,1 * \sqrt{385} = 7$ |
| 3 | Иные сведения | |

Сведения об уточняемых земельных участках, необходимые для исправления реестровых ошибок в сведениях о местоположении их границ

1. Сведения о характерных точках границы уточняемого земельного участка с кадастровым номером 70:06:0101005:13

Зона № 2

| Обозначение характерных точек границ | Существующие координаты, м | | Уточненные координаты, м | | Метод определения координат | Средняя квадратическая погрешность определения координат характерной точки (Mt), м | Формулы, примененные для расчета средней квадратической погрешности определения координат характерной точки (Mt), м |
|--------------------------------------|----------------------------|------------|--------------------------|------------|---|--|---|
| | X | Y | X | Y | | | |
| 1 | 2 | 3 | 4 | 5 | 6 | 7 | 8 |
| 252 | 637649.42 | 2428655.95 | 637649.21 | 2428656.01 | Метод спутниковых геодезических измерений (определений) | 0.1 | - |
| н11У | - | - | 637655.64 | 2428654.76 | Метод спутниковых геодезических измерений (определений) | 0.1 | - |
| 253 | 637678.56 | 2428650.72 | 637678.55 | 2428649.99 | Метод спутниковых геодезических измерений (определений) | 0.1 | - |
| 254 | 637679.41 | 2428654.95 | 637679.41 | 2428654.95 | Метод спутниковых геодезических измерений (определений) | 0.1 | - |
| 255 | 637683.23 | 2428654.21 | 637682.47 | 2428654.36 | Метод спутниковых геодезических измерений (определений) | 0.1 | - |
| 256 | 637684.28 | 2428660.19 | 637683.24 | 2428660.45 | Метод спутниковых геодезических измерений (определений) | 0.1 | - |
| 257 | 637670.03 | 2428663.81 | 637670.30 | 2428663.35 | Метод спутниковых геодезических измерений (определений) | 0.1 | - |
| 258 | 637670.70 | 2428668.00 | 637670.70 | 2428668.00 | Метод спутниковых геодезических измерений (определений) | 0.1 | - |
| 259 | 637658.24 | 2428668.78 | 637658.24 | 2428668.78 | Метод спутниковых геодезических измерений (определений) | 0.1 | - |

1. Сведения о характерных точках границы уточняемого земельного участка с кадастровым номером 70:06:0101005:13

| | | | | | | | |
|-----|-----------|------------|-----------|------------|---|-----|---|
| 260 | 637651.39 | 2428668.76 | 637651.24 | 2428668.70 | Метод спутниковых геодезических измерений (определений) | 0.1 | - |
| 303 | - | - | 637649.59 | 2428657.95 | Метод спутниковых геодезических измерений (определений) | 0.1 | - |
| 252 | 637649.42 | 2428655.95 | 637649.21 | 2428656.01 | Метод спутниковых геодезических измерений (определений) | 0.1 | - |

2. Сведения о частях границ уточняемого земельного участка с кадастровым номером 70:06:0101005:13

| Обозначение части границ | | Горизонтальное проложение (S), м | Описание прохождения части границ | Отметка о наличии земельного спора о местоположении границ земельного участка |
|--------------------------|-------|----------------------------------|-----------------------------------|---|
| от т. | до т. | | | |
| 1 | 2 | 3 | 4 | 5 |
| 252 | н11У | 6.55 | - | - |
| н11У | 253 | 23.40 | - | - |
| 253 | 254 | 5.03 | - | - |
| 254 | 255 | 3.12 | - | - |
| 255 | 256 | 6.14 | - | - |
| 256 | 257 | 13.26 | - | - |
| 257 | 258 | 4.67 | - | - |
| 258 | 259 | 12.48 | - | - |
| 259 | 260 | 7.00 | - | - |
| 260 | 303 | 10.88 | - | - |
| 303 | 252 | 1.98 | - | - |

3. Характеристики уточняемого земельного участка с кадастровым номером 70:06:0101005:13

| № п/п | Наименование характеристики | Значение характеристики |
|-------|--|--|
| 1 | 2 | 3 |
| 1 | Площадь земельного участка +/- величина погрешности определения площади (P +/- ΔP), м ² | 422 +/- 7 |
| 2 | Формула, примененная для расчета предельной допустимой погрешности определения площади земельного участка (ΔP), м ² | $\Delta P = 3.5 * M_t * \sqrt{P} = 3.5 * 0,1 * \sqrt{422} = 7$ |
| 3 | Иные сведения | |

Сведения об уточняемых земельных участках, необходимые для исправления реестровых ошибок в сведениях о местоположении их границ

1. Сведения о характерных точках границы уточняемого земельного участка с кадастровым номером 70:06:0101005:1300

Зона № 2

| Обозначение характерных точек границ | Существующие координаты, м | | Уточненные координаты, м | | Метод определения координат | Средняя квадратическая погрешность определения координат характерной точки (Mt), м | Формулы, примененные для расчета средней квадратической погрешности определения координат характерной точки (Mt), м |
|--------------------------------------|----------------------------|------------|--------------------------|------------|---|--|---|
| | X | Y | X | Y | | | |
| 1 | 2 | 3 | 4 | 5 | 6 | 7 | 8 |
| 261 | 638470.85 | 2429329.37 | 638471.43 | 2429329.49 | Метод спутниковых геодезических измерений (определений) | 0.1 | - |
| 262 | 638479.51 | 2429352.75 | - | - | - | 0.1 | - |
| 263 | 638479.92 | 2429352.60 | 638479.92 | 2429352.60 | Метод спутниковых геодезических измерений (определений) | 0.1 | - |
| 264 | 638490.52 | 2429382.00 | 638490.52 | 2429382.00 | Метод спутниковых геодезических измерений (определений) | 0.1 | - |
| 265 | 638494.02 | 2429391.80 | 638494.21 | 2429392.38 | Метод спутниковых геодезических измерений (определений) | 0.1 | - |
| 266 | 638448.52 | 2429407.90 | 638448.54 | 2429408.28 | Метод спутниковых геодезических измерений (определений) | 0.1 | - |
| 267 | 638444.65 | 2429398.24 | 638444.65 | 2429398.24 | Метод спутниковых геодезических измерений (определений) | 0.1 | - |
| 268 | 638441.32 | 2429390.20 | 638441.32 | 2429390.20 | Метод спутниковых геодезических измерений (определений) | 0.1 | - |
| 269 | 638437.24 | 2429391.81 | 638438.25 | 2429391.41 | Метод спутниковых геодезических измерений (определений) | 0.1 | - |
| n12У | - | - | 638433.69 | 2429384.34 | Метод спутниковых геодезических измерений (определений) | 0.1 | - |

1. Сведения о характерных точках границы уточняемого земельного участка с кадастровым номером 70:06:0101005:1300

| | | | | | | | |
|------|-----------|------------|-----------|------------|---|-----|---|
| н13У | - | - | 638430.20 | 2429377.73 | Метод спутниковых геодезических измерений (определений) | 0.1 | - |
| н14У | - | - | 638428.97 | 2429374.42 | Метод спутниковых геодезических измерений (определений) | 0.1 | - |
| 270 | 638428.82 | 2429374.10 | 638429.68 | 2429373.63 | Метод спутниковых геодезических измерений (определений) | 0.1 | - |
| н15У | - | - | 638426.59 | 2429368.06 | Метод спутниковых геодезических измерений (определений) | 0.1 | - |
| 271 | 638422.12 | 2429360.00 | 638422.12 | 2429360.00 | Метод спутниковых геодезических измерений (определений) | 0.1 | - |
| 272 | 638418.10 | 2429351.21 | 638418.10 | 2429351.21 | Метод спутниковых геодезических измерений (определений) | 0.1 | - |
| 273 | 638458.08 | 2429334.61 | 638450.89 | 2429337.32 | Метод спутниковых геодезических измерений (определений) | 0.1 | - |
| 274 | 638467.30 | 2429330.60 | 638467.57 | 2429330.99 | Метод спутниковых геодезических измерений (определений) | 0.1 | - |
| 261 | 638470.85 | 2429329.37 | 638471.43 | 2429329.49 | Метод спутниковых геодезических измерений (определений) | 0.1 | - |

2. Сведения о частях границ уточняемого земельного участка с кадастровым номером 70:06:0101005:1300

| Обозначение части границ | | Горизонтальное проложение (S), м | Описание прохождения части границ | Отметка о наличии земельного спора о местоположении границ земельного участка |
|--------------------------|-------|----------------------------------|-----------------------------------|---|
| от т. | до т. | | | |
| 1 | 2 | 3 | 4 | 5 |
| 261 | 263 | 24.62 | - | - |
| 272 | 273 | 35.61 | - | - |
| 271 | 272 | 9.67 | - | - |
| н15У | 271 | 9.22 | - | - |
| 270 | н15У | 6.37 | - | - |
| н14У | 270 | 1.06 | - | - |
| н13У | н14У | 3.53 | - | - |

| | | | | |
|------|------|-------|---|---|
| 273 | 274 | 17.84 | - | - |
| н12У | н13У | 7.47 | - | - |
| 268 | 269 | 3.30 | - | - |
| 267 | 268 | 8.70 | - | - |
| 266 | 267 | 10.77 | - | - |
| 265 | 266 | 48.36 | - | - |
| 264 | 265 | 11.02 | - | - |
| 263 | 264 | 31.25 | - | - |
| 269 | н12У | 8.41 | - | - |
| 274 | 261 | 4.14 | - | - |

3. Характеристики утняемого земельного участка с кадастровым номером 70:06:0101005:1300

| № п/п | Наименование характеристики | Значение характеристики |
|-------|--|--|
| 1 | 2 | 3 |
| 1 | Площадь земельного участка +/- величина погрешности определения площади (P +/- ΔP), м ² | 3508 +/- 21 |
| 2 | Формула, примененная для расчета предельной допустимой погрешности определения площади земельного участка (ΔP), м ² | $\Delta P = 3.5 * M_t * \sqrt{P} = 3.5 * 0,1 * \sqrt{3508} = 21$ |
| 3 | Иные сведения | |

Сведения об уточняемых земельных участках, необходимые для исправления реестровых ошибок в сведениях о местоположении их границ

1. Сведения о характерных точках границы уточняемого земельного участка с кадастровым номером 70:06:0101005:1311

Зона № 2

| Обозначение характерных точек границ | Существующие координаты, м | | Уточненные координаты, м | | Метод определения координат | Средняя квадратическая погрешность определения координат характерной точки (Mt), м | Формулы, примененные для расчета средней квадратической погрешности определения координат характерной точки (Mt), м |
|--------------------------------------|----------------------------|------------|--------------------------|------------|---|--|---|
| | X | Y | X | Y | | | |
| 1 | 2 | 3 | 4 | 5 | 6 | 7 | 8 |
| 275 | 637981.89 | 2428934.13 | 637981.50 | 2428934.25 | Метод спутниковых геодезических измерений (определений) | 0.1 | - |
| 276 | 637957.40 | 2428941.86 | 637957.40 | 2428941.86 | Метод спутниковых геодезических измерений (определений) | 0.1 | - |
| 277 | 637954.67 | 2428938.77 | 637954.67 | 2428938.77 | Метод спутниковых геодезических измерений (определений) | 0.1 | - |
| 278 | 637953.17 | 2428940.09 | 637953.17 | 2428940.09 | Метод спутниковых геодезических измерений (определений) | 0.1 | - |
| 279 | 637955.30 | 2428942.53 | 637955.30 | 2428942.53 | Метод спутниковых геодезических измерений (определений) | 0.1 | - |
| 280 | 637952.09 | 2428943.54 | 637951.48 | 2428943.72 | Метод спутниковых геодезических измерений (определений) | 0.1 | - |
| 281 | 637938.76 | 2428896.03 | 637938.04 | 2428895.89 | Метод спутниковых геодезических измерений (определений) | 0.1 | - |
| н16У | - | - | 637954.19 | 2428891.84 | Метод спутниковых геодезических измерений (определений) | 0.1 | - |
| н17У | - | - | 637955.22 | 2428891.57 | Метод спутниковых геодезических измерений (определений) | 0.1 | - |

1. Сведения о характерных точках границы уточняемого земельного участка с кадастровым номером 70:06:0101005:1311

| | | | | | | | |
|-----|-----------|------------|-----------|------------|---|-----|---|
| 282 | 637968.54 | 2428887.99 | 637968.17 | 2428887.60 | Метод спутниковых геодезических измерений (определений) | 0.1 | - |
| 283 | 637976.88 | 2428916.81 | - | - | - | 0.1 | - |
| 284 | 637977.55 | 2428919.13 | 637977.01 | 2428919.28 | Метод спутниковых геодезических измерений (определений) | 0.1 | - |
| 275 | 637981.89 | 2428934.13 | 637981.50 | 2428934.25 | Метод спутниковых геодезических измерений (определений) | 0.1 | - |
| 285 | 637976.22 | 2428920.15 | 637976.22 | 2428920.15 | Метод спутниковых геодезических измерений (определений) | 0.1 | - |
| 286 | 637974.99 | 2428918.58 | 637974.99 | 2428918.58 | Метод спутниковых геодезических измерений (определений) | 0.1 | - |
| 287 | 637969.51 | 2428922.84 | 637969.51 | 2428922.84 | Метод спутниковых геодезических измерений (определений) | 0.1 | - |
| 288 | 637973.54 | 2428927.82 | 637973.54 | 2428927.82 | Метод спутниковых геодезических измерений (определений) | 0.1 | - |
| 289 | 637975.08 | 2428926.56 | 637975.08 | 2428926.56 | Метод спутниковых геодезических измерений (определений) | 0.1 | - |
| 290 | 637972.35 | 2428923.17 | 637972.35 | 2428923.17 | Метод спутниковых геодезических измерений (определений) | 0.1 | - |
| 285 | 637976.22 | 2428920.15 | 637976.22 | 2428920.15 | Метод спутниковых геодезических измерений (определений) | 0.1 | - |

2. Сведения о частях границ уточняемого земельного участка с кадастровым номером 70:06:0101005:1311

| Обозначение части границ | | Горизонтальное проложение (S), м | Описание прохождения части границ | Отметка о наличии земельного спора о местоположении границ земельного участка |
|--------------------------|-------|----------------------------------|-----------------------------------|---|
| от т. | до т. | | | |
| 1 | 2 | 3 | 4 | 5 |
| 275 | 276 | 25.27 | - | - |
| 288 | 289 | 1.99 | - | - |

| | | | | |
|------|------|-------|---|---|
| 287 | 288 | 6.41 | - | - |
| 286 | 287 | 6.94 | - | - |
| 285 | 286 | 1.99 | - | - |
| | | | | |
| 284 | 275 | 15.63 | - | - |
| 282 | 284 | 32.89 | - | - |
| н17У | 282 | 13.54 | - | - |
| н16У | н17У | 1.06 | - | - |
| 281 | н16У | 16.65 | - | - |
| 280 | 281 | 49.68 | - | - |
| 279 | 280 | 4.00 | - | - |
| 278 | 279 | 3.24 | - | - |
| 277 | 278 | 2.00 | - | - |
| 276 | 277 | 4.12 | - | - |
| 289 | 290 | 4.35 | - | - |
| 290 | 285 | 4.91 | - | - |

3. Характеристики утняемого земельного участка с кадастровым номером 70:06:0101005:1311

| № п/п | Наименование характеристики | Значение характеристики |
|-------|--|--|
| 1 | 2 | 3 |
| 1 | Площадь земельного участка +/- величина погрешности определения площади (P +/- ΔP), м ² | 1499 +/- 14 |
| 2 | Формула, примененная для расчета предельной допустимой погрешности определения площади земельного участка (ΔP), м ² | $\Delta P = 3.5 * M_t * \sqrt{P} = 3.5 * 0,1 * \sqrt{1499} = 14$ |
| 3 | Иные сведения | |

Сведения об уточняемых земельных участках, необходимые для исправления реестровых ошибок в сведениях о местоположении их границ

1. Сведения о характерных точках границы уточняемого земельного участка с кадастровым номером 70:06:0101005:1318

Зона № 2

| Обозначение характерных точек границ | Существующие координаты, м | | Уточненные координаты, м | | Метод определения координат | Средняя квадратическая погрешность определения координат характерной точки (Mt), м | Формулы, примененные для расчета средней квадратической погрешности определения координат характерной точки (Mt), м |
|--------------------------------------|----------------------------|------------|--------------------------|------------|---|--|---|
| | X | Y | X | Y | | | |
| 1 | 2 | 3 | 4 | 5 | 6 | 7 | 8 |
| 291 | 637781.63 | 2428587.63 | 637781.63 | 2428587.63 | Метод спутниковых геодезических измерений (определений) | 0.1 | - |
| 292 | 637787.28 | 2428618.11 | 637786.01 | 2428616.65 | Метод спутниковых геодезических измерений (определений) | 0.1 | - |
| 293 | 637787.64 | 2428620.08 | 637786.88 | 2428620.22 | Метод спутниковых геодезических измерений (определений) | 0.1 | - |
| 294 | 637790.74 | 2428636.79 | 637789.68 | 2428636.98 | Метод спутниковых геодезических измерений (определений) | 0.1 | - |
| 295 | 637764.19 | 2428641.71 | 637762.86 | 2428641.85 | Метод спутниковых геодезических измерений (определений) | 0.1 | - |
| 296 | 637761.09 | 2428625.00 | 637759.61 | 2428624.70 | Метод спутниковых геодезических измерений (определений) | 0.1 | - |
| 297 | 637767.98 | 2428623.72 | 637766.62 | 2428623.37 | Метод спутниковых геодезических измерений (определений) | 0.1 | - |
| 298 | 637767.61 | 2428621.76 | - | - | - | 0.1 | - |
| 299 | 637761.97 | 2428591.27 | 637759.11 | 2428591.70 | Метод спутниковых геодезических измерений (определений) | 0.1 | - |
| 291 | 637781.63 | 2428587.63 | 637781.63 | 2428587.63 | Метод спутниковых геодезических измерений (определений) | 0.1 | - |

**2. Сведения о частях границ уточняемого земельного участка
с кадастровым номером 70:06:0101005:1318**

| Обозначение части границ | | Горизонтальное проложение (S), м | Описание прохождения части границ | Отметка о наличии земельного спора о местоположении границ земельного участка |
|--------------------------|-------|----------------------------------|-----------------------------------|---|
| от т. | до т. | | | |
| 1 | 2 | 3 | 4 | 5 |
| 291 | 292 | 29.35 | - | - |
| 292 | 293 | 3.67 | - | - |
| 293 | 294 | 16.99 | - | - |
| 294 | 295 | 27.26 | - | - |
| 295 | 296 | 17.46 | - | - |
| 296 | 297 | 7.14 | - | - |
| 297 | 299 | 32.55 | - | - |
| 299 | 291 | 22.88 | - | - |

3. Характеристики уточняемого земельного участка с кадастровым номером 70:06:0101005:1318

| № п/п | Наименование характеристики | Значение характеристики |
|-------|--|--|
| 1 | 2 | 3 |
| 1 | Площадь земельного участка +/- величина погрешности определения площади (P +/- ΔP), м ² | 1181 +/- 12 |
| 2 | Формула, примененная для расчета предельной допустимой погрешности определения площади земельного участка (ΔP), м ² | $\Delta P = 3.5 * M_t * \sqrt{P} = 3.5 * 0,1 * \sqrt{1181} = 12$ |
| 3 | Иные сведения | |

Сведения об уточняемых земельных участках, необходимые для исправления реестровых ошибок в сведениях о местоположении их границ

1. Сведения о характерных точках границы уточняемого земельного участка с кадастровым номером 70:06:0101005:1334

Зона № 2

| Обозначение характерных точек границ | Существующие координаты, м | | Уточненные координаты, м | | Метод определения координат | Средняя квадратическая погрешность определения координат характерной точки (Mt), м | Формулы, примененные для расчета средней квадратической погрешности определения координат характерной точки (Mt), м |
|--------------------------------------|----------------------------|------------|--------------------------|------------|---|--|---|
| | X | Y | X | Y | | | |
| 1 | 2 | 3 | 4 | 5 | 6 | 7 | 8 |
| 300 | 637654.17 | 2428682.66 | 637654.30 | 2428683.04 | Метод спутниковых геодезических измерений (определений) | 0.1 | - |
| 301 | 637609.14 | 2428696.53 | 637608.67 | 2428696.97 | Метод спутниковых геодезических измерений (определений) | 0.1 | - |
| 302 | 637600.57 | 2428673.27 | 637600.26 | 2428673.39 | Метод спутниковых геодезических измерений (определений) | 0.1 | - |
| 303 | 637649.59 | 2428657.95 | 637649.59 | 2428657.95 | Метод спутниковых геодезических измерений (определений) | 0.1 | - |
| 304 | 637650.68 | 2428665.63 | - | - | - | 0.1 | - |
| 260 | - | - | 637651.24 | 2428668.70 | Метод спутниковых геодезических измерений (определений) | 0.1 | - |
| 305 | 637651.31 | 2428669.08 | 637651.31 | 2428669.08 | Метод спутниковых геодезических измерений (определений) | 0.1 | - |
| 300 | 637654.17 | 2428682.66 | 637654.30 | 2428683.04 | Метод спутниковых геодезических измерений (определений) | 0.1 | - |

2. Сведения о частях границ уточняемого земельного участка с кадастровым номером 70:06:0101005:1334

| Обозначение части границ | | Горизонтальное проложение (S), м | Описание прохождения части границ | Отметка о наличии земельного спора о местоположении границ земельного участка |
|--------------------------|-------|----------------------------------|-----------------------------------|---|
| от т. | до т. | | | |
| 1 | 2 | 3 | 4 | 5 |
| 300 | 301 | 47.71 | - | - |
| 301 | 302 | 25.03 | - | - |

| | | | | |
|-----|-----|-------|---|---|
| 302 | 303 | 51.69 | - | - |
| 303 | 260 | 10.88 | - | - |
| 260 | 305 | 0.39 | - | - |
| 305 | 300 | 14.28 | - | - |

3. Характеристики утняемого земельного участка с кадастровым номером 70:06:0101005:1334

| № п/п | Наименование характеристики | Значение характеристики |
|-------|--|--|
| 1 | 2 | 3 |
| 1 | Площадь земельного участка +/- величина погрешности определения площади (P +/- ΔP), м ² | 1247 +/- 12 |
| 2 | Формула, примененная для расчета предельной допустимой погрешности определения площади земельного участка (ΔP), м ² | $\Delta P = 3.5 * M_t * \sqrt{P} = 3.5 * 0,1 * \sqrt{1247} = 12$ |
| 3 | Иные сведения | |

Сведения об уточняемых земельных участках, необходимые для исправления реестровых ошибок в сведениях о местоположении их границ

1. Сведения о характерных точках границы уточняемого земельного участка с кадастровым номером 70:06:0101005:1336

Зона № 2

| Обозначение характерных точек границ | Существующие координаты, м | | Уточненные координаты, м | | Метод определения координат | Средняя квадратическая погрешность определения координат характерной точки (Mt), м | Формулы, примененные для расчета средней квадратической погрешности определения координат характерной точки (Mt), м |
|--------------------------------------|----------------------------|------------|--------------------------|------------|---|--|---|
| | X | Y | X | Y | | | |
| 1 | 2 | 3 | 4 | 5 | 6 | 7 | 8 |
| 306 | 637571.85 | 2428811.39 | 637572.11 | 2428811.49 | Метод спутниковых геодезических измерений (определений) | 0.1 | - |
| 307 | 637561.96 | 2428812.35 | 637562.17 | 2428814.73 | Метод спутниковых геодезических измерений (определений) | 0.1 | - |
| 308 | 637545.41 | 2428756.43 | 637543.55 | 2428752.86 | Метод спутниковых геодезических измерений (определений) | 0.1 | - |
| 309 | 637540.41 | 2428740.80 | 637540.41 | 2428740.80 | Метод спутниковых геодезических измерений (определений) | 0.1 | - |
| 310 | 637545.58 | 2428739.36 | 637545.58 | 2428739.36 | Метод спутниковых геодезических измерений (определений) | 0.1 | - |
| 311 | 637544.99 | 2428737.54 | 637544.99 | 2428737.54 | Метод спутниковых геодезических измерений (определений) | 0.1 | - |
| 312 | 637545.62 | 2428737.36 | 637545.62 | 2428737.36 | Метод спутниковых геодезических измерений (определений) | 0.1 | - |
| 313 | 637547.57 | 2428736.81 | 637547.57 | 2428736.81 | Метод спутниковых геодезических измерений (определений) | 0.1 | - |
| 314 | 637565.11 | 2428731.90 | 637565.30 | 2428731.56 | Метод спутниковых геодезических измерений (определений) | 0.1 | - |

1. Сведения о характерных точках границы уточняемого земельного участка с кадастровым номером 70:06:0101005:1336

| | | | | | | | |
|-----|-----------|------------|-----------|------------|---|-----|---|
| 315 | 637568.46 | 2428743.39 | 637568.46 | 2428743.39 | Метод спутниковых геодезических измерений (определений) | 0.1 | - |
| 316 | 637567.69 | 2428743.63 | 637567.69 | 2428743.63 | Метод спутниковых геодезических измерений (определений) | 0.1 | - |
| 317 | 637560.27 | 2428746.27 | 637560.27 | 2428746.27 | Метод спутниковых геодезических измерений (определений) | 0.1 | - |
| 318 | 637559.84 | 2428744.99 | 637559.84 | 2428744.99 | Метод спутниковых геодезических измерений (определений) | 0.1 | - |
| 319 | 637555.56 | 2428746.50 | 637555.56 | 2428746.50 | Метод спутниковых геодезических измерений (определений) | 0.1 | - |
| 320 | 637553.59 | 2428747.14 | 637553.59 | 2428747.14 | Метод спутниковых геодезических измерений (определений) | 0.1 | - |
| 321 | 637571.80 | 2428810.51 | 637571.80 | 2428810.51 | Метод спутниковых геодезических измерений (определений) | 0.1 | - |
| 306 | 637571.85 | 2428811.39 | 637572.11 | 2428811.49 | Метод спутниковых геодезических измерений (определений) | 0.1 | - |
| | | | | | | | |
| 322 | 637548.88 | 2428741.18 | 637548.88 | 2428741.18 | Метод спутниковых геодезических измерений (определений) | 0.1 | - |
| 323 | 637548.31 | 2428739.24 | 637548.31 | 2428739.24 | Метод спутниковых геодезических измерений (определений) | 0.1 | - |
| 324 | 637546.36 | 2428739.81 | 637546.36 | 2428739.81 | Метод спутниковых геодезических измерений (определений) | 0.1 | - |
| 325 | 637546.94 | 2428741.74 | 637546.94 | 2428741.74 | Метод спутниковых геодезических измерений (определений) | 0.1 | - |

| 1. Сведения о характерных точках границы уточняемого земельного участка с кадастровым номером 70:06:0101005:1336 | | | | | | | |
|---|--|----------------------------------|-----------------------------------|---|--|-----|---|
| 322 | 637548.88 | 2428741.18 | 637548.88 | 2428741.18 | Метод спутниковых геодезических измерений (определений) | 0.1 | - |
| 2. Сведения о частях границ уточняемого земельного участка с кадастровым номером 70:06:0101005:1336 | | | | | | | |
| Обозначение части границ | | Горизонтальное проложение (S), м | Описание прохождения части границ | Отметка о наличии земельного спора о местоположении границ земельного участка | | | |
| от т. | до т. | | | | | | |
| 1 | 2 | 3 | 4 | 5 | | | |
| 306 | 307 | 10.45 | - | - | | | |
| 323 | 324 | 2.03 | - | - | | | |
| 322 | 323 | 2.02 | - | - | | | |
| | | | | | | | |
| 321 | 306 | 1.03 | - | - | | | |
| 320 | 321 | 65.93 | - | - | | | |
| 319 | 320 | 2.07 | - | - | | | |
| 318 | 319 | 4.54 | - | - | | | |
| 317 | 318 | 1.35 | - | - | | | |
| 324 | 325 | 2.02 | - | - | | | |
| 316 | 317 | 7.88 | - | - | | | |
| 314 | 315 | 12.24 | - | - | | | |
| 313 | 314 | 18.49 | - | - | | | |
| 312 | 313 | 2.03 | - | - | | | |
| 311 | 312 | 0.66 | - | - | | | |
| 310 | 311 | 1.91 | - | - | | | |
| 309 | 310 | 5.37 | - | - | | | |
| 308 | 309 | 12.46 | - | - | | | |
| 307 | 308 | 64.61 | - | - | | | |
| 315 | 316 | 0.81 | - | - | | | |
| 325 | 322 | 2.02 | - | - | | | |
| 3. Характеристики уточняемого земельного участка с кадастровым номером 70:06:0101005:1336 | | | | | | | |
| № п/п | Наименование характеристики | | | | Значение характеристики | | |
| 1 | 2 | | | | 3 | | |
| 1 | Площадь земельного участка +/- величина погрешности определения площади (P +/- ΔP), м² | | | | 1027 +/- 11 | | |
| 2 | Формула, примененная для расчета предельной допустимой погрешности определения площади земельного участка (ΔP), м² | | | | $\Delta P = 3.5 * M_t * \sqrt{P} = 3.5 * 0,1 * \sqrt{1027} = 11$ | | |
| 3 | Иные сведения | | | | | | |

Сведения об уточняемых земельных участках, необходимые для исправления реестровых ошибок в сведениях о местоположении их границ

1. Сведения о характерных точках границы уточняемого земельного участка с кадастровым номером 70:06:0101005:1346

Зона № 2

| Обозначение характерных точек границ | Существующие координаты, м | | Уточненные координаты, м | | Метод определения координат | Средняя квадратическая погрешность определения координат характерной точки (Mt), м | Формулы, примененные для расчета средней квадратической погрешности определения координат характерной точки (Mt), м |
|--------------------------------------|----------------------------|------------|--------------------------|------------|---|--|---|
| | X | Y | X | Y | | | |
| 1 | 2 | 3 | 4 | 5 | 6 | 7 | 8 |
| 326 | 637614.59 | 2428465.19 | 637614.59 | 2428465.19 | Метод спутниковых геодезических измерений (определений) | 0.1 | - |
| 327 | 637587.57 | 2428472.50 | 637586.40 | 2428473.68 | Метод спутниковых геодезических измерений (определений) | 0.1 | - |
| 328 | 637573.69 | 2428435.06 | 637572.88 | 2428434.01 | Метод спутниковых геодезических измерений (определений) | 0.1 | - |
| н18У | - | - | 637588.54 | 2428428.82 | Метод спутниковых геодезических измерений (определений) | 0.1 | - |
| н19У | - | - | 637599.60 | 2428427.80 | Метод спутниковых геодезических измерений (определений) | 0.1 | - |
| н20У | - | - | 637600.56 | 2428427.53 | Метод спутниковых геодезических измерений (определений) | 0.1 | - |
| 329 | 637604.68 | 2428426.38 | 637604.68 | 2428426.38 | Метод спутниковых геодезических измерений (определений) | 0.1 | - |
| 326 | 637614.59 | 2428465.19 | 637614.59 | 2428465.19 | Метод спутниковых геодезических измерений (определений) | 0.1 | - |

**2. Сведения о частях границ уточняемого земельного участка
с кадастровым номером 70:06:0101005:1346**

| Обозначение части границ | | Горизонтальное проложение (S), м | Описание прохождения части границ | Отметка о наличии земельного спора о местоположении границ земельного участка |
|--------------------------|-------|----------------------------------|-----------------------------------|---|
| от т. | до т. | | | |
| 1 | 2 | 3 | 4 | 5 |
| 326 | 327 | 29.44 | - | - |
| 327 | 328 | 41.91 | - | - |
| 328 | н18У | 16.50 | - | - |
| н18У | н19У | 11.11 | - | - |
| н19У | н20У | 1.00 | - | - |
| н20У | 329 | 4.28 | - | - |
| 329 | 326 | 40.06 | - | - |

3. Характеристики уточняемого земельного участка с кадастровым номером 70:06:0101005:1346

| № п/п | Наименование характеристики | Значение характеристики |
|-------|--|--|
| 1 | 2 | 3 |
| 1 | Площадь земельного участка +/- величина погрешности определения площади (P +/- ΔP), м ² | 1289 +/- 13 |
| 2 | Формула, примененная для расчета предельной допустимой погрешности определения площади земельного участка (ΔP), м ² | $\Delta P = 3.5 * M_t * \sqrt{P} = 3.5 * 0,1 * \sqrt{1289} = 13$ |
| 3 | Иные сведения | |

Сведения об уточняемых земельных участках, необходимые для исправления реестровых ошибок в сведениях о местоположении их границ

1. Сведения о характерных точках границы уточняемого земельного участка с кадастровым номером 70:06:0101005:1347

Зона № 2

| Обозначение характерных точек границ | Существующие координаты, м | | Уточненные координаты, м | | Метод определения координат | Средняя квадратическая погрешность определения координат характерной точки (Mt), м | Формулы, примененные для расчета средней квадратической погрешности определения координат характерной точки (Mt), м |
|--------------------------------------|----------------------------|------------|--------------------------|------------|---|--|---|
| | X | Y | X | Y | | | |
| 1 | 2 | 3 | 4 | 5 | 6 | 7 | 8 |
| 330 | 637674.25 | 2428448.40 | 637674.25 | 2428448.40 | Метод спутниковых геодезических измерений (определений) | 0.1 | - |
| 331 | 637671.84 | 2428449.16 | 637673.00 | 2428451.03 | Метод спутниковых геодезических измерений (определений) | 0.1 | - |
| 332 | 637643.47 | 2428457.88 | 637643.47 | 2428457.88 | Метод спутниковых геодезических измерений (определений) | 0.1 | - |
| 333 | 637633.87 | 2428419.31 | 637633.87 | 2428419.31 | Метод спутниковых геодезических измерений (определений) | 0.1 | - |
| 334 | 637646.47 | 2428415.23 | 637646.47 | 2428415.23 | Метод спутниковых геодезических измерений (определений) | 0.1 | - |
| 335 | 637659.00 | 2428392.15 | 637659.00 | 2428392.15 | Метод спутниковых геодезических измерений (определений) | 0.1 | - |
| н21У | - | - | 637660.62 | 2428398.14 | Метод спутниковых геодезических измерений (определений) | 0.1 | - |
| н22У | - | - | 637671.54 | 2428438.42 | Метод спутниковых геодезических измерений (определений) | 0.1 | - |
| 330 | 637674.25 | 2428448.40 | 637674.25 | 2428448.40 | Метод спутниковых геодезических измерений (определений) | 0.1 | - |

**2. Сведения о частях границ уточняемого земельного участка
с кадастровым номером 70:06:0101005:1347**

| Обозначение части границ | | Горизонтальное проложение (S), м | Описание прохождения части границ | Отметка о наличии земельного спора о местоположении границ земельного участка |
|--------------------------|-------|-------------------------------------|---|---|
| от т. | до т. | | | |
| 1 | 2 | 3 | 4 | 5 |
| 330 | 331 | 2.91 | - | - |
| 331 | 332 | 30.31 | - | - |
| 332 | 333 | 39.75 | - | - |
| 333 | 334 | 13.24 | - | - |
| 334 | 335 | 26.26 | - | - |
| 335 | н21У | 6.21 | - | - |
| н21У | н22У | 41.73 | - | - |
| н22У | 330 | 10.34 | - | - |

3. Характеристики уточняемого земельного участка с кадастровым номером 70:06:0101005:1347

| № п/п | Наименование характеристики | Значение характеристики |
|-------|--|--|
| 1 | 2 | 3 |
| 1 | Площадь земельного участка +/- величина погрешности определения площади (P +/- ΔP), м ² | 1467 +/- 13 |
| 2 | Формула, примененная для расчета предельной допустимой погрешности определения площади земельного участка (ΔP), м ² | $\Delta P = 3.5 * M_t * \sqrt{P} = 3.5 * 0,1 * \sqrt{1467} = 13$ |
| 3 | Иные сведения | |

Сведения об уточняемых земельных участках, необходимые для исправления реестровых ошибок в сведениях о местоположении их границ

1. Сведения о характерных точках границы уточняемого земельного участка с кадастровым номером 70:06:0101005:1348

Зона № 2

| Обозначение характерных точек границ | Существующие координаты, м | | Уточненные координаты, м | | Метод определения координат | Средняя квадратическая погрешность определения координат характерной точки (Mt), м | Формулы, примененные для расчета средней квадратической погрешности определения координат характерной точки (Mt), м |
|--------------------------------------|----------------------------|------------|--------------------------|------------|---|--|---|
| | X | Y | X | Y | | | |
| 1 | 2 | 3 | 4 | 5 | 6 | 7 | 8 |
| 336 | 637681.71 | 2428488.27 | 637680.89 | 2428487.27 | Метод спутниковых геодезических измерений (определений) | 0.1 | - |
| н23У | - | - | 637653.28 | 2428493.81 | Метод спутниковых геодезических измерений (определений) | 0.1 | - |
| н24У | - | - | 637655.50 | 2428501.46 | Метод спутниковых геодезических измерений (определений) | 0.1 | - |
| 337 | 637643.30 | 2428499.75 | 637641.75 | 2428505.45 | Метод спутниковых геодезических измерений (определений) | 0.1 | - |
| н25У | - | - | 637640.10 | 2428495.92 | Метод спутниковых геодезических измерений (определений) | 0.1 | - |
| н26У | - | - | 637633.97 | 2428473.96 | Метод спутниковых геодезических измерений (определений) | 0.1 | - |
| н27У | - | - | 637631.86 | 2428465.87 | Метод спутниковых геодезических измерений (определений) | 0.1 | - |
| 338 | 637633.45 | 2428460.96 | 637633.04 | 2428460.73 | Метод спутниковых геодезических измерений (определений) | 0.1 | - |
| н28У | - | - | 637636.07 | 2428460.16 | Метод спутниковых геодезических измерений (определений) | 0.1 | - |

1. Сведения о характерных точках границы уточняемого земельного участка с кадастровым номером 70:06:0101005:1348

| | | | | | | | |
|-----|-----------|------------|-----------|------------|---|-----|---|
| 332 | 637643.47 | 2428457.88 | 637643.47 | 2428457.88 | Метод спутниковых геодезических измерений (определений) | 0.1 | - |
| 331 | 637671.84 | 2428449.16 | 637673.00 | 2428451.03 | Метод спутниковых геодезических измерений (определений) | 0.1 | - |
| 336 | 637681.71 | 2428488.27 | 637680.89 | 2428487.27 | Метод спутниковых геодезических измерений (определений) | 0.1 | - |

2. Сведения о частях границ уточняемого земельного участка с кадастровым номером 70:06:0101005:1348

| Обозначение части границ | | Горизонтальное проложение (S), м | Описание прохождения части границ | Отметка о наличии земельного спора о местоположении границ земельного участка |
|--------------------------|-------|----------------------------------|-----------------------------------|---|
| от т. | до т. | | | |
| 1 | 2 | 3 | 4 | 5 |
| 336 | н23У | 28.37 | - | - |
| н23У | н24У | 7.97 | - | - |
| н24У | 337 | 14.32 | - | - |
| 337 | н25У | 9.67 | - | - |
| н25У | н26У | 22.80 | - | - |
| н26У | н27У | 8.36 | - | - |
| н27У | 338 | 5.27 | - | - |
| 338 | н28У | 3.08 | - | - |
| н28У | 332 | 7.74 | - | - |
| 332 | 331 | 30.31 | - | - |
| 331 | 336 | 37.09 | - | - |

3. Характеристики уточняемого земельного участка с кадастровым номером 70:06:0101005:1348

| № п/п | Наименование характеристики | Значение характеристики |
|-------|--|--|
| 1 | 2 | 3 |
| 1 | Площадь земельного участка +/- величина погрешности определения площади (P +/- ΔP), м ² | 1692 +/- 14 |
| 2 | Формула, примененная для расчета предельной допустимой погрешности определения площади земельного участка (ΔP), м ² | $\Delta P = 3.5 * M_t * \sqrt{P} = 3.5 * 0,1 * \sqrt{1692} = 14$ |
| 3 | Иные сведения | |

Сведения об уточняемых земельных участках, необходимые для исправления реестровых ошибок в сведениях о местоположении их границ

1. Сведения о характерных точках границы уточняемого земельного участка с кадастровым номером 70:06:0101005:1352

Зона № 2

| Обозначение характерных точек границ | Существующие координаты, м | | Уточненные координаты, м | | Метод определения координат | Средняя квадратическая погрешность определения координат характерной точки (Mt), м | Формулы, примененные для расчета средней квадратической погрешности определения координат характерной точки (Mt), м |
|--------------------------------------|----------------------------|------------|--------------------------|------------|---|--|---|
| | X | Y | X | Y | | | |
| 1 | 2 | 3 | 4 | 5 | 6 | 7 | 8 |
| 339 | 638249.75 | 2429420.36 | 638249.21 | 2429420.16 | Метод спутниковых геодезических измерений (определений) | 0.1 | - |
| 340 | 638248.25 | 2429414.71 | 638247.47 | 2429414.92 | Метод спутниковых геодезических измерений (определений) | 0.1 | - |
| 341 | 638249.27 | 2429414.40 | 638249.27 | 2429414.40 | Метод спутниковых геодезических измерений (определений) | 0.1 | - |
| 342 | 638249.07 | 2429413.76 | 638249.07 | 2429413.76 | Метод спутниковых геодезических измерений (определений) | 0.1 | - |
| 343 | 638259.33 | 2429410.63 | 638259.33 | 2429410.63 | Метод спутниковых геодезических измерений (определений) | 0.1 | - |
| 344 | 638258.76 | 2429408.72 | 638258.76 | 2429408.72 | Метод спутниковых геодезических измерений (определений) | 0.1 | - |
| 345 | 638274.89 | 2429403.80 | 638274.89 | 2429403.80 | Метод спутниковых геодезических измерений (определений) | 0.1 | - |
| 346 | 638277.32 | 2429411.02 | 638277.70 | 2429411.86 | Метод спутниковых геодезических измерений (определений) | 0.1 | - |
| 347 | 638274.46 | 2429412.18 | - | - | - | 0.1 | - |
| 348 | 638274.68 | 2429412.77 | 638274.68 | 2429412.77 | Метод спутниковых геодезических измерений (определений) | 0.1 | - |

1. Сведения о характерных точках границы уточняемого земельного участка с кадастровым номером 70:06:0101005:1352

| | | | | | | | |
|-----|-----------|------------|-----------|------------|---|-----|---|
| 339 | 638249.75 | 2429420.36 | 638249.21 | 2429420.16 | Метод спутниковых геодезических измерений (определений) | 0.1 | - |
|-----|-----------|------------|-----------|------------|---|-----|---|

2. Сведения о частях границ уточняемого земельного участка с кадастровым номером 70:06:0101005:1352

| Обозначение части границ | | Горизонтальное проложение (S), м | Описание прохождения части границ | Отметка о наличии земельного спора о местоположении границ земельного участка |
|--------------------------|-------|----------------------------------|-----------------------------------|---|
| от т. | до т. | | | |
| 1 | 2 | 3 | 4 | 5 |
| 339 | 340 | 5.52 | - | - |
| 340 | 341 | 1.87 | - | - |
| 341 | 342 | 0.67 | - | - |
| 342 | 343 | 10.73 | - | - |
| 343 | 344 | 1.99 | - | - |
| 344 | 345 | 16.86 | - | - |
| 345 | 346 | 8.54 | - | - |
| 346 | 348 | 3.15 | - | - |
| 348 | 339 | 26.52 | - | - |

3. Характеристики уточняемого земельного участка с кадастровым номером 70:06:0101005:1352

| № п/п | Наименование характеристики | Значение характеристики |
|-------|--|--|
| 1 | 2 | 3 |
| 1 | Площадь земельного участка +/- величина погрешности определения площади (P +/- ΔP), м ² | 221 +/- 5 |
| 2 | Формула, примененная для расчета предельной допустимой погрешности определения площади земельного участка (ΔP), м ² | $\Delta P = 3.5 * M_t * \sqrt{P} = 3.5 * 0,1 * \sqrt{221} = 5$ |
| 3 | Иные сведения | |

Сведения об уточняемых земельных участках, необходимые для исправления реестровых ошибок в сведениях о местоположении их границ

1. Сведения о характерных точках границы уточняемого земельного участка с кадастровым номером 70:06:0101005:1356

Зона № 2

| Обозначение характерных точек границ | Существующие координаты, м | | Уточненные координаты, м | | Метод определения координат | Средняя квадратическая погрешность определения координат характерной точки (Mt), м | Формулы, примененные для расчета средней квадратической погрешности определения координат характерной точки (Mt), м |
|--------------------------------------|----------------------------|------------|--------------------------|------------|---|--|---|
| | X | Y | X | Y | | | |
| 1 | 2 | 3 | 4 | 5 | 6 | 7 | 8 |
| 345 | 638274.89 | 2429403.80 | 638274.89 | 2429403.80 | Метод спутниковых геодезических измерений (определений) | 0.1 | - |
| 344 | 638258.76 | 2429408.72 | 638258.76 | 2429408.72 | Метод спутниковых геодезических измерений (определений) | 0.1 | - |
| 343 | 638259.33 | 2429410.63 | 638259.33 | 2429410.63 | Метод спутниковых геодезических измерений (определений) | 0.1 | - |
| 342 | 638249.07 | 2429413.76 | 638249.07 | 2429413.76 | Метод спутниковых геодезических измерений (определений) | 0.1 | - |
| 349 | 638248.07 | 2429410.58 | 638248.07 | 2429410.58 | Метод спутниковых геодезических измерений (определений) | 0.1 | - |
| 350 | 638246.92 | 2429410.92 | 638246.42 | 2429410.98 | Метод спутниковых геодезических измерений (определений) | 0.1 | - |
| 351 | 638244.40 | 2429402.62 | 638243.98 | 2429402.88 | Метод спутниковых геодезических измерений (определений) | 0.1 | - |
| 352 | 638245.53 | 2429402.26 | - | - | - | 0.1 | - |
| 353 | 638240.89 | 2429388.00 | 638239.56 | 2429388.28 | Метод спутниковых геодезических измерений (определений) | 0.1 | - |
| 354 | 638244.74 | 2429386.95 | 638244.74 | 2429386.95 | Метод спутниковых геодезических измерений (определений) | 0.1 | - |

1. Сведения о характерных точках границы уточняемого земельного участка с кадастровым номером 70:06:0101005:1356

| | | | | | | | |
|------|-----------|------------|-----------|------------|---|-----|---|
| 355 | 638245.91 | 2429386.59 | 638245.91 | 2429386.59 | Метод спутниковых геодезических измерений (определений) | 0.1 | - |
| 356 | 638253.55 | 2429384.48 | 638253.55 | 2429384.48 | Метод спутниковых геодезических измерений (определений) | 0.1 | - |
| 357 | 638251.85 | 2429379.39 | 638251.70 | 2429379.19 | Метод спутниковых геодезических измерений (определений) | 0.1 | - |
| н29У | - | - | 638262.44 | 2429375.61 | Метод спутниковых геодезических измерений (определений) | 0.1 | - |
| 358 | 638266.22 | 2429374.50 | 638266.14 | 2429374.38 | Метод спутниковых геодезических измерений (определений) | 0.1 | - |
| 359 | 638267.50 | 2429374.07 | - | - | - | 0.1 | - |
| 360 | 638267.74 | 2429373.99 | 638267.63 | 2429373.87 | Метод спутниковых геодезических измерений (определений) | 0.1 | - |
| 361 | 638267.82 | 2429374.24 | - | - | - | 0.1 | - |
| 362 | 638268.11 | 2429376.29 | 638268.11 | 2429376.29 | Метод спутниковых геодезических измерений (определений) | 0.1 | - |
| 363 | 638268.02 | 2429376.06 | 638268.02 | 2429376.06 | Метод спутниковых геодезических измерений (определений) | 0.1 | - |
| 364 | 638267.04 | 2429376.40 | 638267.04 | 2429376.40 | Метод спутниковых геодезических измерений (определений) | 0.1 | - |
| 365 | 638267.36 | 2429377.31 | 638267.36 | 2429377.31 | Метод спутниковых геодезических измерений (определений) | 0.1 | - |
| 366 | 638268.20 | 2429377.01 | 638268.20 | 2429377.01 | Метод спутниковых геодезических измерений (определений) | 0.1 | - |
| 367 | 638269.11 | 2429383.54 | 638269.11 | 2429383.54 | Метод спутниковых геодезических измерений (определений) | 0.1 | - |

1. Сведения о характерных точках границы уточняемого земельного участка с кадастровым номером 70:06:0101005:1356

| | | | | | | | |
|-----|-----------|------------|-----------|------------|---|-----|---|
| 368 | 638269.86 | 2429385.83 | 638269.86 | 2429385.83 | Метод спутниковых геодезических измерений (определений) | 0.1 | - |
| 369 | 638269.11 | 2429386.67 | 638269.11 | 2429386.67 | Метод спутниковых геодезических измерений (определений) | 0.1 | - |
| 345 | 638274.89 | 2429403.80 | 638274.89 | 2429403.80 | Метод спутниковых геодезических измерений (определений) | 0.1 | - |
| | | | | | | | |
| 370 | 638246.40 | 2429388.31 | 638246.40 | 2429388.31 | Метод спутниковых геодезических измерений (определений) | 0.1 | - |
| 371 | 638246.08 | 2429387.40 | 638246.08 | 2429387.40 | Метод спутниковых геодезических измерений (определений) | 0.1 | - |
| 372 | 638245.10 | 2429387.75 | 638245.10 | 2429387.75 | Метод спутниковых геодезических измерений (определений) | 0.1 | - |
| 373 | 638245.42 | 2429388.65 | 638245.42 | 2429388.65 | Метод спутниковых геодезических измерений (определений) | 0.1 | - |
| 370 | 638246.40 | 2429388.31 | 638246.40 | 2429388.31 | Метод спутниковых геодезических измерений (определений) | 0.1 | - |

2. Сведения о частях границ уточняемого земельного участка с кадастровым номером 70:06:0101005:1356

| Обозначение части границ | | Горизонтальное проложение (S), м | Описание прохождения части границ | Отметка о наличии земельного спора о местоположении границ земельного участка |
|--------------------------|-------|----------------------------------|-----------------------------------|---|
| от т. | до т. | | | |
| 1 | 2 | 3 | 4 | 5 |
| 345 | 344 | 16.86 | - | - |
| 371 | 372 | 1.04 | - | - |
| 370 | 371 | 0.96 | - | - |
| | | | | |
| 369 | 345 | 18.08 | - | - |
| 368 | 369 | 1.13 | - | - |
| 367 | 368 | 2.41 | - | - |
| 366 | 367 | 6.59 | - | - |
| 365 | 366 | 0.89 | - | - |
| 364 | 365 | 0.96 | - | - |

| | | | | |
|------|------|-------|---|---|
| 363 | 364 | 1.04 | - | - |
| 362 | 363 | 0.25 | - | - |
| 360 | 362 | 2.47 | - | - |
| 358 | 360 | 1.57 | - | - |
| н29У | 358 | 3.90 | - | - |
| 357 | н29У | 11.32 | - | - |
| 356 | 357 | 5.60 | - | - |
| 355 | 356 | 7.93 | - | - |
| 354 | 355 | 1.22 | - | - |
| 353 | 354 | 5.35 | - | - |
| 351 | 353 | 15.25 | - | - |
| 350 | 351 | 8.46 | - | - |
| 349 | 350 | 1.70 | - | - |
| 342 | 349 | 3.33 | - | - |
| 343 | 342 | 10.73 | - | - |
| 344 | 343 | 1.99 | - | - |
| 372 | 373 | 0.96 | - | - |
| 373 | 370 | 1.04 | - | - |

3. Характеристики утоняемого земельного участка с кадастровым номером 70:06:0101005:1356

| № п/п | Наименование характеристики | Значение характеристики |
|--------------|--|---|
| 1 | 2 | 3 |
| 1 | Площадь земельного участка +/- величина погрешности определения площади (P +/- ΔP), м ² | 837 +/- 10 |
| 2 | Формула, примененная для расчета предельной допустимой погрешности определения площади земельного участка (ΔP), м ² | $\Delta P = 3.5 * M_t * \sqrt{P} = 3.5 * 0,1 * \sqrt{837} = 10$ |
| 3 | Иные сведения | |

Сведения об уточняемых земельных участках, необходимые для исправления реестровых ошибок в сведениях о местоположении их границ

1. Сведения о характерных точках границы уточняемого земельного участка с кадастровым номером 70:06:0101005:1358

Зона № 2

| Обозначение характерных точек границ | Существующие координаты, м | | Уточненные координаты, м | | Метод определения координат | Средняя квадратическая погрешность определения координат характерной точки (Mt), м | Формулы, примененные для расчета средней квадратической погрешности определения координат характерной точки (Mt), м |
|--------------------------------------|----------------------------|------------|--------------------------|------------|---|--|---|
| | X | Y | X | Y | | | |
| 1 | 2 | 3 | 4 | 5 | 6 | 7 | 8 |
| 374 | 638273.18 | 2429575.92 | 638272.50 | 2429576.02 | Метод спутниковых геодезических измерений (определений) | 0.1 | - |
| 375 | 638247.85 | 2429580.14 | 638247.85 | 2429580.14 | Метод спутниковых геодезических измерений (определений) | 0.1 | - |
| 376 | 638206.98 | 2429586.21 | 638206.35 | 2429586.42 | Метод спутниковых геодезических измерений (определений) | 0.1 | - |
| 377 | 638202.32 | 2429558.70 | 638201.39 | 2429558.71 | Метод спутниковых геодезических измерений (определений) | 0.1 | - |
| 626 | - | - | 638209.50 | 2429556.24 | Метод спутниковых геодезических измерений (определений) | 0.1 | - |
| 378 | 638249.48 | 2429542.58 | 638249.48 | 2429542.58 | Метод спутниковых геодезических измерений (определений) | 0.1 | - |
| 379 | 638252.16 | 2429556.35 | 638251.71 | 2429555.82 | Метод спутниковых геодезических измерений (определений) | 0.1 | - |
| 380 | 638268.60 | 2429553.15 | 638268.04 | 2429552.56 | Метод спутниковых геодезических измерений (определений) | 0.1 | - |
| 374 | 638273.18 | 2429575.92 | 638272.50 | 2429576.02 | Метод спутниковых геодезических измерений (определений) | 0.1 | - |

**2. Сведения о частях границ уточняемого земельного участка
с кадастровым номером 70:06:0101005:1358**

| Обозначение части границ | | Горизонтальное проложение (S), м | Описание прохождения части границ | Отметка о наличии земельного спора о местоположении границ земельного участка |
|--------------------------|-------|-------------------------------------|---|---|
| от т. | до т. | | | |
| 1 | 2 | 3 | 4 | 5 |
| 374 | 375 | 24.99 | - | - |
| 375 | 376 | 41.97 | - | - |
| 376 | 377 | 28.15 | - | - |
| 377 | 626 | 8.48 | - | - |
| 626 | 378 | 42.25 | - | - |
| 378 | 379 | 13.43 | - | - |
| 379 | 380 | 16.65 | - | - |
| 380 | 374 | 23.88 | - | - |

3. Характеристики уточняемого земельного участка с кадастровым номером 70:06:0101005:1358

| № п/п | Наименование характеристики | Значение характеристики |
|-------|--|--|
| 1 | 2 | 3 |
| 1 | Площадь земельного участка +/- величина погрешности определения площади (P +/- ΔP), м ² | 2018 +/- 16 |
| 2 | Формула, примененная для расчета предельной допустимой погрешности определения площади земельного участка (ΔP), м ² | $\Delta P = 3.5 * M_t * \sqrt{P} = 3.5 * 0,1 * \sqrt{2018} = 16$ |
| 3 | Иные сведения | |

Сведения об уточняемых земельных участках, необходимые для исправления реестровых ошибок в сведениях о местоположении их границ

1. Сведения о характерных точках границы уточняемого земельного участка с кадастровым номером 70:06:0101005:1370

Зона № 2

| Обозначение характерных точек границ | Существующие координаты, м | | Уточненные координаты, м | | Метод определения координат | Средняя квадратическая погрешность определения координат характерной точки (Mt), м | Формулы, примененные для расчета средней квадратической погрешности определения координат характерной точки (Mt), м |
|--------------------------------------|----------------------------|------------|--------------------------|------------|---|--|---|
| | X | Y | X | Y | | | |
| 1 | 2 | 3 | 4 | 5 | 6 | 7 | 8 |
| 381 | 638113.37 | 2429088.97 | 638112.82 | 2429086.93 | Метод спутниковых геодезических измерений (определений) | 0.1 | - |
| н30У | - | - | 638112.85 | 2429097.04 | Метод спутниковых геодезических измерений (определений) | 0.1 | - |
| 382 | 638111.89 | 2429104.10 | 638111.89 | 2429104.10 | Метод спутниковых геодезических измерений (определений) | 0.1 | - |
| 383 | 638111.00 | 2429105.04 | 638111.00 | 2429105.04 | Метод спутниковых геодезических измерений (определений) | 0.1 | - |
| 384 | 638104.66 | 2429104.51 | 638104.66 | 2429104.51 | Метод спутниковых геодезических измерений (определений) | 0.1 | - |
| 385 | 638104.58 | 2429105.94 | 638104.58 | 2429105.94 | Метод спутниковых геодезических измерений (определений) | 0.1 | - |
| 386 | 638090.20 | 2429105.08 | 638089.43 | 2429105.16 | Метод спутниковых геодезических измерений (определений) | 0.1 | - |
| 387 | 638067.86 | 2429115.39 | 638067.86 | 2429115.39 | Метод спутниковых геодезических измерений (определений) | 0.1 | - |
| 388 | 638073.37 | 2429132.70 | 638073.37 | 2429132.70 | Метод спутниковых геодезических измерений (определений) | 0.1 | - |

1. Сведения о характерных точках границы уточняемого земельного участка с кадастровым номером 70:06:0101005:1370

| | | | | | | | |
|------|-----------|------------|-----------|------------|---|-----|---|
| 389 | 638051.06 | 2429138.49 | 638051.06 | 2429138.49 | Метод спутниковых геодезических измерений (определений) | 0.1 | - |
| 390 | 638044.36 | 2429135.13 | 638032.32 | 2429127.47 | Метод спутниковых геодезических измерений (определений) | 0.1 | - |
| 391 | 638032.71 | 2429113.84 | 638030.23 | 2429113.62 | Метод спутниковых геодезических измерений (определений) | 0.1 | - |
| 392 | 638047.34 | 2429106.13 | 638046.94 | 2429106.34 | Метод спутниковых геодезических измерений (определений) | 0.1 | - |
| 393 | 638042.11 | 2429094.02 | 638041.11 | 2429093.96 | Метод спутниковых геодезических измерений (определений) | 0.1 | - |
| н31У | - | - | 638054.58 | 2429087.82 | Метод спутниковых геодезических измерений (определений) | 0.1 | - |
| 394 | 638063.88 | 2429083.86 | 638063.40 | 2429083.80 | Метод спутниковых геодезических измерений (определений) | 0.1 | - |
| н32У | - | - | 638065.98 | 2429091.18 | Метод спутниковых геодезических измерений (определений) | 0.1 | - |
| 395 | 638071.72 | 2429099.45 | 638071.30 | 2429099.44 | Метод спутниковых геодезических измерений (определений) | 0.1 | - |
| 396 | 638090.12 | 2429091.37 | 638089.45 | 2429090.98 | Метод спутниковых геодезических измерений (определений) | 0.1 | - |
| 397 | 638090.98 | 2429093.37 | 638090.49 | 2429093.48 | Метод спутниковых геодезических измерений (определений) | 0.1 | - |
| 398 | 638096.58 | 2429091.63 | - | - | - | 0.1 | - |
| 399 | 638101.33 | 2429090.85 | 638096.22 | 2429090.98 | Метод спутниковых геодезических измерений (определений) | 0.1 | - |

1. Сведения о характерных точках границы уточняемого земельного участка с кадастровым номером 70:06:0101005:1370

| | | | | | | | |
|-----|-----------|------------|-----------|------------|---|-----|---|
| 381 | 638113.37 | 2429088.97 | 638112.82 | 2429086.93 | Метод спутниковых геодезических измерений (определений) | 0.1 | - |
|-----|-----------|------------|-----------|------------|---|-----|---|

2. Сведения о частях границ уточняемого земельного участка с кадастровым номером 70:06:0101005:1370

| Обозначение части границ | | Горизонтальное проложение (S), м | Описание прохождения части границ | Отметка о наличии земельного спора о местоположении границ земельного участка |
|--------------------------|-------|----------------------------------|-----------------------------------|---|
| от т. | до т. | | | |
| 1 | 2 | 3 | 4 | 5 |
| 381 | н30У | 10.11 | - | - |
| 396 | 397 | 2.71 | - | - |
| 395 | 396 | 20.02 | - | - |
| н32У | 395 | 9.82 | - | - |
| 394 | н32У | 7.82 | - | - |
| н31У | 394 | 9.69 | - | - |
| 393 | н31У | 14.80 | - | - |
| 392 | 393 | 13.68 | - | - |
| 391 | 392 | 18.23 | - | - |
| 397 | 399 | 6.25 | - | - |
| 390 | 391 | 14.01 | - | - |
| 388 | 389 | 23.05 | - | - |
| 387 | 388 | 18.17 | - | - |
| 386 | 387 | 23.87 | - | - |
| 385 | 386 | 15.17 | - | - |
| 384 | 385 | 1.43 | - | - |
| 383 | 384 | 6.36 | - | - |
| 382 | 383 | 1.29 | - | - |
| н30У | 382 | 7.12 | - | - |
| 389 | 390 | 21.74 | - | - |
| 399 | 381 | 17.09 | - | - |

3. Характеристики уточняемого земельного участка с кадастровым номером 70:06:0101005:1370

| № п/п | Наименование характеристики | Значение характеристики |
|-------|--|--|
| 1 | 2 | 3 |
| 1 | Площадь земельного участка +/- величина погрешности определения площади (P +/- ΔP), м ² | 2126 +/- 16 |
| 2 | Формула, примененная для расчета предельной допустимой погрешности определения площади земельного участка (ΔP), м ² | $\Delta P = 3.5 * M_t * \sqrt{P} = 3.5 * 0,1 * \sqrt{2126} = 16$ |
| 3 | Иные сведения | |

Сведения об уточняемых земельных участках, необходимые для исправления реестровых ошибок в сведениях о местоположении их границ

1. Сведения о характерных точках границы уточняемого земельного участка с кадастровым номером 70:06:0101005:1371

Зона № 2

| Обозначение характерных точек границ | Существующие координаты, м | | Уточненные координаты, м | | Метод определения координат | Средняя квадратическая погрешность определения координат характерной точки (Mt), м | Формулы, примененные для расчета средней квадратической погрешности определения координат характерной точки (Mt), м |
|--------------------------------------|----------------------------|------------|--------------------------|------------|---|--|---|
| | X | Y | X | Y | | | |
| 1 | 2 | 3 | 4 | 5 | 6 | 7 | 8 |
| 337 | 637643.30 | 2428499.75 | 637641.75 | 2428505.45 | Метод спутниковых геодезических измерений (определений) | 0.1 | - |
| н33У | - | - | 637642.32 | 2428508.50 | Метод спутниковых геодезических измерений (определений) | 0.1 | - |
| н34У | - | - | 637628.62 | 2428511.92 | Метод спутниковых геодезических измерений (определений) | 0.1 | - |
| н35У | - | - | 637626.98 | 2428506.64 | Метод спутниковых геодезических измерений (определений) | 0.1 | - |
| 400 | 637622.93 | 2428505.26 | 637623.42 | 2428508.10 | Метод спутниковых геодезических измерений (определений) | 0.1 | - |
| 401 | 637612.49 | 2428465.76 | 637611.27 | 2428466.80 | Метод спутниковых геодезических измерений (определений) | 0.1 | - |
| 326 | 637614.59 | 2428465.19 | 637614.59 | 2428465.19 | Метод спутниковых геодезических измерений (определений) | 0.1 | - |
| 338 | 637633.45 | 2428460.96 | - | - | - | 0.1 | - |
| 338 | - | - | 637633.04 | 2428460.73 | Метод спутниковых геодезических измерений (определений) | 0.1 | - |
| н27У | - | - | 637631.86 | 2428465.87 | Метод спутниковых геодезических измерений (определений) | 0.1 | - |

1. Сведения о характерных точках границы уточняемого земельного участка с кадастровым номером 70:06:0101005:1371

| | | | | | | | |
|------|-----------|------------|-----------|------------|---|-----|---|
| н25У | - | - | 637640.10 | 2428495.92 | Метод спутниковых геодезических измерений (определений) | 0.1 | - |
| 337 | 637643.30 | 2428499.75 | 637641.75 | 2428505.45 | Метод спутниковых геодезических измерений (определений) | 0.1 | - |

2. Сведения о частях границ уточняемого земельного участка с кадастровым номером 70:06:0101005:1371

| Обозначение части границ | | Горизонтальное проложение (S), м | Описание прохождения части границ | Отметка о наличии земельного спора о местоположении границ земельного участка |
|--------------------------|-------|----------------------------------|-----------------------------------|---|
| от т. | до т. | | | |
| 1 | 2 | 3 | 4 | 5 |
| 337 | н33У | 3.10 | - | - |
| н33У | н34У | 14.12 | - | - |
| н34У | н35У | 5.53 | - | - |
| н35У | 400 | 3.85 | - | - |
| 400 | 401 | 43.05 | - | - |
| 401 | 326 | 3.69 | - | - |
| 326 | 338 | 18.98 | - | - |
| 338 | н27У | 5.27 | - | - |
| н27У | н25У | 31.16 | - | - |
| н25У | 337 | 9.67 | - | - |

3. Характеристики уточняемого земельного участка с кадастровым номером 70:06:0101005:1371

| № п/п | Наименование характеристики | Значение характеристики |
|-------|--|---|
| 1 | 2 | 3 |
| 1 | Площадь земельного участка +/- величина погрешности определения площади (P +/- ΔP), м ² | 934 +/- 11 |
| 2 | Формула, примененная для расчета предельной допустимой погрешности определения площади земельного участка (ΔP), м ² | $\Delta P = 3.5 * M_t * \sqrt{P} = 3.5 * 0,1 * \sqrt{934} = 11$ |
| 3 | Иные сведения | |

Сведения об уточняемых земельных участках, необходимые для исправления реестровых ошибок в сведениях о местоположении их границ

1. Сведения о характерных точках границы уточняемого земельного участка с кадастровым номером 70:06:0101005:1378

Зона № 2

| Обозначение характерных точек границ | Существующие координаты, м | | Уточненные координаты, м | | Метод определения координат | Средняя квадратическая погрешность определения координат характерной точки (Mt), м | Формулы, примененные для расчета средней квадратической погрешности определения координат характерной точки (Mt), м |
|--------------------------------------|----------------------------|------------|--------------------------|------------|---|--|---|
| | X | Y | X | Y | | | |
| 1 | 2 | 3 | 4 | 5 | 6 | 7 | 8 |
| 402 | 638240.42 | 2429446.18 | 638240.55 | 2429446.63 | Метод спутниковых геодезических измерений (определений) | 0.1 | - |
| 403 | 638249.20 | 2429476.20 | 638249.47 | 2429476.30 | Метод спутниковых геодезических измерений (определений) | 0.1 | - |
| н36У | - | - | 638226.79 | 2429480.24 | Метод спутниковых геодезических измерений (определений) | 0.1 | - |
| 404 | 638206.40 | 2429482.20 | 638206.40 | 2429482.20 | Метод спутниковых геодезических измерений (определений) | 0.1 | - |
| 405 | 638199.09 | 2429459.49 | 638198.89 | 2429458.79 | Метод спутниковых геодезических измерений (определений) | 0.1 | - |
| 402 | 638240.42 | 2429446.18 | 638240.55 | 2429446.63 | Метод спутниковых геодезических измерений (определений) | 0.1 | - |

2. Сведения о частях границ уточняемого земельного участка с кадастровым номером 70:06:0101005:1378

| Обозначение части границ | | Горизонтальное проложение (S), м | Описание прохождения части границ | Отметка о наличии земельного спора о местоположении границ земельного участка |
|--------------------------|-------|----------------------------------|-----------------------------------|---|
| от т. | до т. | | | |
| 1 | 2 | 3 | 4 | 5 |
| 402 | 403 | 30.98 | - | - |
| 403 | н36У | 23.02 | - | - |
| н36У | 404 | 20.48 | - | - |
| 404 | 405 | 24.59 | - | - |
| 405 | 402 | 43.40 | - | - |

3. Характеристики утняемого земельного участка с кадастровым номером 70:06:0101005:1378

| № п/п | Наименование характеристики | Значение характеристики |
|--------------|--|--|
| 1 | 2 | 3 |
| 1 | Площадь земельного участка +/- величина погрешности определения площади (P +/- ΔP), м ² | 1216 +/- 12 |
| 2 | Формула, примененная для расчета предельной допустимой погрешности определения площади земельного участка (ΔP), м ² | $\Delta P = 3.5 * M_t * \sqrt{P} = 3.5 * 0,1 * \sqrt{1216} = 12$ |
| 3 | Иные сведения | |

Сведения об уточняемых земельных участках, необходимые для исправления реестровых ошибок в сведениях о местоположении их границ

1. Сведения о характерных точках границы уточняемого земельного участка с кадастровым номером 70:06:0101005:1380

Зона № 2

| Обозначение характерных точек границ | Существующие координаты, м | | Уточненные координаты, м | | Метод определения координат | Средняя квадратическая погрешность определения координат характерной точки (Mt), м | Формулы, примененные для расчета средней квадратической погрешности определения координат характерной точки (Mt), м |
|--------------------------------------|----------------------------|------------|--------------------------|------------|---|--|---|
| | X | Y | X | Y | | | |
| 1 | 2 | 3 | 4 | 5 | 6 | 7 | 8 |
| 25 | 638301.12 | 2429671.63 | 638301.34 | 2429672.22 | Метод спутниковых геодезических измерений (определений) | 0.1 | - |
| 406 | 638297.04 | 2429673.01 | 638297.54 | 2429673.68 | Метод спутниковых геодезических измерений (определений) | 0.1 | - |
| 35 | 638287.69 | 2429676.17 | 638287.39 | 2429677.00 | Метод спутниковых геодезических измерений (определений) | 0.1 | - |
| 34 | 638264.24 | 2429687.96 | 638264.09 | 2429687.67 | Метод спутниковых геодезических измерений (определений) | 0.1 | - |
| 33 | 638253.40 | 2429691.86 | 638253.45 | 2429692.47 | Метод спутниковых геодезических измерений (определений) | 0.1 | - |
| 32 | 638262.58 | 2429711.70 | 638262.58 | 2429711.70 | Метод спутниковых геодезических измерений (определений) | 0.1 | - |
| 407 | 638262.67 | 2429711.90 | 638262.67 | 2429711.90 | Метод спутниковых геодезических измерений (определений) | 0.1 | - |
| 408 | 638246.37 | 2429720.78 | 638245.99 | 2429720.95 | Метод спутниковых геодезических измерений (определений) | 0.1 | - |
| 409 | 638233.92 | 2429701.86 | 638234.78 | 2429703.98 | Метод спутниковых геодезических измерений (определений) | 0.1 | - |

1. Сведения о характерных точках границы уточняемого земельного участка с кадастровым номером 70:06:0101005:1380

| | | | | | | | |
|------|-----------|------------|-----------|------------|---|-----|---|
| 410 | 638228.59 | 2429688.42 | 638225.11 | 2429689.21 | Метод спутниковых геодезических измерений (определений) | 0.1 | - |
| 411 | 638226.36 | 2429682.83 | 638221.96 | 2429684.51 | Метод спутниковых геодезических измерений (определений) | 0.1 | - |
| н37У | - | - | 638253.64 | 2429671.16 | Метод спутниковых геодезических измерений (определений) | 0.1 | - |
| 412 | 638288.38 | 2429658.03 | 638287.85 | 2429657.90 | Метод спутниковых геодезических измерений (определений) | 0.1 | - |
| 413 | 638286.92 | 2429652.55 | 638286.64 | 2429652.36 | Метод спутниковых геодезических измерений (определений) | 0.1 | - |
| 414 | 638293.47 | 2429650.65 | 638292.34 | 2429650.60 | Метод спутниковых геодезических измерений (определений) | 0.1 | - |
| н38У | - | - | 638293.26 | 2429654.16 | Метод спутниковых геодезических измерений (определений) | 0.1 | - |
| 415 | 638297.86 | 2429662.38 | 638296.68 | 2429660.28 | Метод спутниковых геодезических измерений (определений) | 0.1 | - |
| 416 | 638298.84 | 2429665.41 | 638298.27 | 2429665.51 | Метод спутниковых геодезических измерений (определений) | 0.1 | - |
| 25 | 638301.12 | 2429671.63 | 638301.34 | 2429672.22 | Метод спутниковых геодезических измерений (определений) | 0.1 | - |

2. Сведения о частях границ уточняемого земельного участка с кадастровым номером 70:06:0101005:1380

| Обозначение части границ | | Горизонтальное проложение (S), м | Описание прохождения части границ | Отметка о наличии земельного спора о местоположении границ земельного участка |
|--------------------------|-------|----------------------------------|-----------------------------------|---|
| от т. | до т. | | | |
| 1 | 2 | 3 | 4 | 5 |
| 25 | 406 | 4.07 | - | - |
| н38У | 415 | 7.01 | - | - |
| 414 | н38У | 3.68 | - | - |
| 413 | 414 | 5.97 | - | - |

| | | | | |
|------|------|-------|---|---|
| 412 | 413 | 5.67 | - | - |
| н37У | 412 | 36.69 | - | - |
| 411 | н37У | 34.38 | - | - |
| 410 | 411 | 5.66 | - | - |
| 409 | 410 | 17.65 | - | - |
| 408 | 409 | 20.34 | - | - |
| 407 | 408 | 18.98 | - | - |
| 32 | 407 | 0.22 | - | - |
| 33 | 32 | 21.29 | - | - |
| 34 | 33 | 11.67 | - | - |
| 35 | 34 | 25.63 | - | - |
| 406 | 35 | 10.68 | - | - |
| 415 | 416 | 5.47 | - | - |
| 416 | 25 | 7.38 | - | - |

3. Характеристики утоняемого земельного участка с кадастровым номером 70:06:0101005:1380

| № п/п | Наименование характеристики | Значение характеристики |
|-------|--|--|
| 1 | 2 | 3 |
| 1 | Площадь земельного участка +/- величина погрешности определения площади (P +/- ΔP), м ² | 1932 +/- 15 |
| 2 | Формула, примененная для расчета предельной допустимой погрешности определения площади земельного участка (ΔP), м ² | $\Delta P = 3.5 * M_t * \sqrt{P} = 3.5 * 0,1 * \sqrt{1932} = 15$ |
| 3 | Иные сведения | |

Сведения об уточняемых земельных участках, необходимые для исправления реестровых ошибок в сведениях о местоположении их границ

1. Сведения о характерных точках границы уточняемого земельного участка с кадастровым номером 70:06:0101005:1391

Зона № 2

| Обозначение характерных точек границ | Существующие координаты, м | | Уточненные координаты, м | | Метод определения координат | Средняя квадратическая погрешность определения координат характерной точки (Mt), м | Формулы, примененные для расчета средней квадратической погрешности определения координат характерной точки (Mt), м |
|--------------------------------------|----------------------------|------------|--------------------------|------------|---|--|---|
| | X | Y | X | Y | | | |
| 1 | 2 | 3 | 4 | 5 | 6 | 7 | 8 |
| 417 | 638285.00 | 2429433.78 | 638285.00 | 2429433.78 | Метод спутниковых геодезических измерений (определений) | 0.1 | - |
| 418 | 638279.42 | 2429435.30 | 638279.42 | 2429435.30 | Метод спутниковых геодезических измерений (определений) | 0.1 | - |
| 419 | 638257.16 | 2429441.34 | 638257.16 | 2429441.34 | Метод спутниковых геодезических измерений (определений) | 0.1 | - |
| 420 | 638255.82 | 2429441.71 | 638255.32 | 2429441.84 | Метод спутниковых геодезических измерений (определений) | 0.1 | - |
| 421 | 638255.02 | 2429438.89 | 638254.48 | 2429439.14 | Метод спутниковых геодезических измерений (определений) | 0.1 | - |
| 339 | 638249.75 | 2429420.36 | 638249.21 | 2429420.16 | Метод спутниковых геодезических измерений (определений) | 0.1 | - |
| 348 | 638274.68 | 2429412.77 | 638274.68 | 2429412.77 | Метод спутниковых геодезических измерений (определений) | 0.1 | - |
| 422 | 638278.39 | 2429411.65 | 638277.70 | 2429411.86 | Метод спутниковых геодезических измерений (определений) | 0.1 | - |
| 423 | 638280.69 | 2429417.74 | 638280.26 | 2429419.73 | Метод спутниковых геодезических измерений (определений) | 0.1 | - |

1. Сведения о характерных точках границы уточняемого земельного участка с кадастровым номером 70:06:0101005:1391

| | | | | | | | |
|-----|-----------|------------|-----------|------------|---|-----|---|
| 51 | - | - | 638282.08 | 2429425.77 | Метод спутниковых геодезических измерений (определений) | 0.1 | - |
| 50 | - | - | 638284.25 | 2429431.00 | Метод спутниковых геодезических измерений (определений) | 0.1 | - |
| 417 | 638285.00 | 2429433.78 | 638285.00 | 2429433.78 | Метод спутниковых геодезических измерений (определений) | 0.1 | - |

2. Сведения о частях границ уточняемого земельного участка с кадастровым номером 70:06:0101005:1391

| Обозначение части границ | | Горизонтальное проложение (S), м | Описание прохождения части границ | Отметка о наличии земельного спора о местоположении границ земельного участка |
|--------------------------|-------|----------------------------------|-----------------------------------|---|
| от т. | до т. | | | |
| 1 | 2 | 3 | 4 | 5 |
| 417 | 418 | 5.78 | - | - |
| 418 | 419 | 23.06 | - | - |
| 419 | 420 | 1.91 | - | - |
| 420 | 421 | 2.83 | - | - |
| 421 | 339 | 19.70 | - | - |
| 339 | 348 | 26.52 | - | - |
| 348 | 422 | 3.15 | - | - |
| 422 | 423 | 8.28 | - | - |
| 423 | 51 | 6.31 | - | - |
| 51 | 50 | 5.66 | - | - |
| 50 | 417 | 2.88 | - | - |

3. Характеристики уточняемого земельного участка с кадастровым номером 70:06:0101005:1391

| № п/п | Наименование характеристики | Значение характеристики |
|-------|--|---|
| 1 | 2 | 3 |
| 1 | Площадь земельного участка +/- величина погрешности определения площади (P +/- ΔP), м ² | 688 +/- 9 |
| 2 | Формула, примененная для расчета предельной допустимой погрешности определения площади земельного участка (ΔP), м ² | $\Delta P = 3.5 * M_{it} * \sqrt{P} = 3.5 * 0,1 * \sqrt{688} = 9$ |
| 3 | Иные сведения | |

Сведения об уточняемых земельных участках, необходимые для исправления реестровых ошибок в сведениях о местоположении их границ

1. Сведения о характерных точках границы уточняемого земельного участка с кадастровым номером 70:06:0101005:1393

Зона № 2

| Обозначение характерных точек границ | Существующие координаты, м | | Уточненные координаты, м | | Метод определения координат | Средняя квадратическая погрешность определения координат характерной точки (Mt), м | Формулы, примененные для расчета средней квадратической погрешности определения координат характерной точки (Mt), м |
|--------------------------------------|----------------------------|------------|--------------------------|------------|---|--|---|
| | X | Y | X | Y | | | |
| 1 | 2 | 3 | 4 | 5 | 6 | 7 | 8 |
| 424 | 638580.39 | 2429528.02 | 638581.11 | 2429494.93 | Метод спутниковых геодезических измерений (определений) | 0.1 | - |
| 425 | 638589.26 | 2429553.52 | 638597.91 | 2429537.33 | Метод спутниковых геодезических измерений (определений) | 0.1 | - |
| 426 | 638551.48 | 2429566.66 | 638564.31 | 2429553.13 | Метод спутниковых геодезических измерений (определений) | 0.1 | - |
| 427 | 638532.10 | 2429510.94 | 638544.31 | 2429508.13 | Метод спутниковых геодезических измерений (определений) | 0.1 | - |
| 428 | 638536.35 | 2429509.46 | - | - | - | 0.1 | - |
| 424 | 638580.39 | 2429528.02 | 638581.11 | 2429494.93 | Метод спутниковых геодезических измерений (определений) | 0.1 | - |

2. Сведения о частях границ уточняемого земельного участка с кадастровым номером 70:06:0101005:1393

| Обозначение части границ | | Горизонтальное проложение (S), м | Описание прохождения части границ | Отметка о наличии земельного спора о местоположении границ земельного участка |
|--------------------------|-------|----------------------------------|-----------------------------------|---|
| от т. | до т. | | | |
| 1 | 2 | 3 | 4 | 5 |
| 424 | 425 | 45.61 | - | - |
| 425 | 426 | 37.13 | - | - |
| 426 | 427 | 49.24 | - | - |
| 427 | 424 | 39.10 | - | - |

3. Характеристики утоняемого земельного участка с кадастровым номером 70:06:0101005:1393

| № п/п | Наименование характеристики | Значение характеристики |
|--------------|--|--|
| 1 | 2 | 3 |
| 1 | Площадь земельного участка +/- величина погрешности определения площади (P +/- ΔP), м ² | 1805 +/- 15 |
| 2 | Формула, примененная для расчета предельной допустимой погрешности определения площади земельного участка (ΔP), м ² | $\Delta P = 3.5 * M_t * \sqrt{P} = 3.5 * 0,1 * \sqrt{1805} = 15$ |
| 3 | Иные сведения | |

Сведения об уточняемых земельных участках, необходимые для исправления реестровых ошибок в сведениях о местоположении их границ

1. Сведения о характерных точках границы уточняемого земельного участка с кадастровым номером 70:06:0101005:14

Зона № 2

| Обозначение характерных точек границ | Существующие координаты, м | | Уточненные координаты, м | | Метод определения координат | Средняя квадратическая погрешность определения координат характерной точки (Mt), м | Формулы, примененные для расчета средней квадратической погрешности определения координат характерной точки (Mt), м |
|--------------------------------------|----------------------------|------------|--------------------------|------------|---|--|---|
| | X | Y | X | Y | | | |
| 1 | 2 | 3 | 4 | 5 | 6 | 7 | 8 |
| 429 | 637411.35 | 2428909.58 | 637412.54 | 2428908.80 | Метод спутниковых геодезических измерений (определений) | 0.1 | - |
| 430 | 637465.81 | 2428873.71 | 637466.48 | 2428873.70 | Метод спутниковых геодезических измерений (определений) | 0.1 | - |
| н39У | - | - | 637476.44 | 2428891.15 | Метод спутниковых геодезических измерений (определений) | 0.1 | - |
| н40У | - | - | 637478.49 | 2428895.83 | Метод спутниковых геодезических измерений (определений) | 0.1 | - |
| 85 | 637489.58 | 2428916.27 | 637490.12 | 2428914.08 | Метод спутниковых геодезических измерений (определений) | 0.1 | - |
| 84 | 637474.28 | 2428923.28 | 637485.93 | 2428918.39 | Метод спутниковых геодезических измерений (определений) | 0.1 | - |
| 83 | 637470.43 | 2428925.98 | 637470.43 | 2428925.98 | Метод спутниковых геодезических измерений (определений) | 0.1 | - |
| 82 | 637463.00 | 2428928.75 | 637462.09 | 2428929.12 | Метод спутниковых геодезических измерений (определений) | 0.1 | - |
| 81 | 637460.94 | 2428929.59 | 637462.15 | 2428929.55 | Метод спутниковых геодезических измерений (определений) | 0.1 | - |

1. Сведения о характерных точках границы уточняемого земельного участка с кадастровым номером 70:06:0101005:14

| | | | | | | | |
|-----|-----------|------------|-----------|------------|---|-----|---|
| 80 | 637438.02 | 2428937.08 | 637438.99 | 2428937.84 | Метод спутниковых геодезических измерений (определений) | 0.1 | - |
| 79 | 637437.09 | 2428934.22 | 637437.27 | 2428934.57 | Метод спутниковых геодезических измерений (определений) | 0.1 | - |
| 78 | 637425.30 | 2428941.03 | 637425.30 | 2428941.03 | Метод спутниковых геодезических измерений (определений) | 0.1 | - |
| 431 | 637409.67 | 2428911.73 | 637408.48 | 2428911.45 | Метод спутниковых геодезических измерений (определений) | 0.1 | - |
| 429 | 637411.35 | 2428909.58 | 637412.54 | 2428908.80 | Метод спутниковых геодезических измерений (определений) | 0.1 | - |

2. Сведения о частях границ уточняемого земельного участка с кадастровым номером 70:06:0101005:14

| Обозначение части границ | | Горизонтальное проложение (S), м | Описание прохождения части границ | Отметка о наличии земельного спора о местоположении границ земельного участка |
|--------------------------|-------|----------------------------------|-----------------------------------|---|
| от т. | до т. | | | |
| 1 | 2 | 3 | 4 | 5 |
| 429 | 430 | 64.35 | - | - |
| 430 | н39У | 20.09 | - | - |
| н39У | н40У | 5.11 | - | - |
| н40У | 85 | 21.64 | - | - |
| 85 | 84 | 6.01 | - | - |
| 84 | 83 | 17.26 | - | - |
| 83 | 82 | 8.91 | - | - |
| 82 | 81 | 0.43 | - | - |
| 81 | 80 | 24.60 | - | - |
| 80 | 79 | 3.69 | - | - |
| 79 | 78 | 13.60 | - | - |
| 78 | 431 | 34.03 | - | - |
| 431 | 429 | 4.85 | - | - |

3. Характеристики уточняемого земельного участка с кадастровым номером 70:06:0101005:14

| № п/п | Наименование характеристики | Значение характеристики |
|-------|--|--|
| 1 | 2 | 3 |
| 1 | Площадь земельного участка +/- величина погрешности определения площади (P +/- ΔP), м ² | 2938 +/- 19 |
| 2 | Формула, примененная для расчета предельной допустимой погрешности определения площади земельного участка (ΔP), м ² | $\Delta P = 3.5 * M_t * \sqrt{P} = 3.5 * 0,1 * \sqrt{2938} = 19$ |

Сведения об уточняемых земельных участках, необходимые для исправления реестровых ошибок в сведениях о местоположении их границ

1. Сведения о характерных точках границы уточняемого земельного участка с кадастровым номером 70:06:0101005:15

Зона № 2

| Обозначение характерных точек границ | Существующие координаты, м | | Уточненные координаты, м | | Метод определения координат | Средняя квадратическая погрешность определения координат характерной точки (Mt), м | Формулы, примененные для расчета средней квадратической погрешности определения координат характерной точки (Mt), м |
|--------------------------------------|----------------------------|------------|--------------------------|------------|---|--|---|
| | X | Y | X | Y | | | |
| 1 | 2 | 3 | 4 | 5 | 6 | 7 | 8 |
| 432 | 638192.15 | 2429705.03 | 638187.48 | 2429704.74 | Метод спутниковых геодезических измерений (определений) | 0.1 | - |
| н41У | - | - | 638200.03 | 2429724.87 | Метод спутниковых геодезических измерений (определений) | 0.1 | - |
| 433 | 638206.18 | 2429740.36 | 638207.31 | 2429739.91 | Метод спутниковых геодезических измерений (определений) | 0.1 | - |
| 434 | 638173.20 | 2429758.44 | 638173.20 | 2429758.44 | Метод спутниковых геодезических измерений (определений) | 0.1 | - |
| 435 | 638155.61 | 2429722.58 | 638154.38 | 2429726.54 | Метод спутниковых геодезических измерений (определений) | 0.1 | - |
| 432 | 638192.15 | 2429705.03 | 638187.48 | 2429704.74 | Метод спутниковых геодезических измерений (определений) | 0.1 | - |

2. Сведения о частях границ уточняемого земельного участка с кадастровым номером 70:06:0101005:15

| Обозначение части границ | | Горизонтальное проложение (S), м | Описание прохождения части границ | Отметка о наличии земельного спора о местоположении границ земельного участка |
|--------------------------|-------|----------------------------------|-----------------------------------|---|
| от т. | до т. | | | |
| 1 | 2 | 3 | 4 | 5 |
| 432 | н41У | 23.72 | - | - |
| н41У | 433 | 16.71 | - | - |
| 433 | 434 | 38.82 | - | - |
| 434 | 435 | 37.04 | - | - |
| 435 | 432 | 39.63 | - | - |

3. Характеристики утоняемого земельного участка с кадастровым номером 70:06:0101005:15

| № п/п | Наименование характеристики | Значение характеристики |
|--------------|--|--|
| 1 | 2 | 3 |
| 1 | Площадь земельного участка +/- величина погрешности определения площади (P +/- ΔP), м ² | 1538 +/- 14 |
| 2 | Формула, примененная для расчета предельной допустимой погрешности определения площади земельного участка (ΔP), м ² | $\Delta P = 3.5 * M_t * \sqrt{P} = 3.5 * 0,1 * \sqrt{1538} = 14$ |
| 3 | Иные сведения | |

Сведения об уточняемых земельных участках, необходимые для исправления реестровых ошибок в сведениях о местоположении их границ

1. Сведения о характерных точках границы уточняемого земельного участка с кадастровым номером 70:06:0101005:1510

Зона № 2

| Обозначение характерных точек границ | Существующие координаты, м | | Уточненные координаты, м | | Метод определения координат | Средняя квадратическая погрешность определения координат характерной точки (Mt), м | Формулы, примененные для расчета средней квадратической погрешности определения координат характерной точки (Mt), м |
|--------------------------------------|----------------------------|------------|--------------------------|------------|---|--|---|
| | X | Y | X | Y | | | |
| 1 | 2 | 3 | 4 | 5 | 6 | 7 | 8 |
| 436 | 638011.01 | 2428880.06 | 638011.16 | 2428878.54 | Метод спутниковых геодезических измерений (определений) | 0.1 | - |
| н42У | - | - | 638014.16 | 2428888.51 | Метод спутниковых геодезических измерений (определений) | 0.1 | - |
| 437 | 638014.39 | 2428891.57 | 638012.23 | 2428892.38 | Метод спутниковых геодезических измерений (определений) | 0.1 | - |
| 438 | 637981.77 | 2428901.16 | 637981.98 | 2428901.53 | Метод спутниковых геодезических измерений (определений) | 0.1 | - |
| 439 | 637978.39 | 2428889.65 | 637978.20 | 2428889.61 | Метод спутниковых геодезических измерений (определений) | 0.1 | - |
| 436 | 638011.01 | 2428880.06 | 638011.16 | 2428878.54 | Метод спутниковых геодезических измерений (определений) | 0.1 | - |

2. Сведения о частях границ уточняемого земельного участка с кадастровым номером 70:06:0101005:1510

| Обозначение части границ | | Горизонтальное проложение (S), м | Описание прохождения части границ | Отметка о наличии земельного спора о местоположении границ земельного участка |
|--------------------------|-------|----------------------------------|-----------------------------------|---|
| от т. | до т. | | | |
| 1 | 2 | 3 | 4 | 5 |
| 436 | н42У | 10.41 | - | - |
| н42У | 437 | 4.32 | - | - |
| 437 | 438 | 31.60 | - | - |
| 438 | 439 | 12.50 | - | - |
| 439 | 436 | 34.77 | - | - |

3. Характеристики утняемого земельного участка с кадастровым номером 70:06:0101005:1510

| № п/п | Наименование характеристики | Значение характеристики |
|----------|--|--|
| 1 | 2 | 3 |
| 1 | Площадь земельного участка +/- величина погрешности определения площади (P +/- ΔP), м ² | 447 +/- 7 |
| 2 | Формула, примененная для расчета предельной допустимой погрешности определения площади земельного участка (ΔP), м ² | $\Delta P = 3.5 * M_t * \sqrt{P} = 3.5 * 0,1 * \sqrt{447} = 7$ |
| 3 | Иные сведения | |

Сведения об уточняемых земельных участках, необходимые для исправления реестровых ошибок в сведениях о местоположении их границ

1. Сведения о характерных точках границы уточняемого земельного участка с кадастровым номером 70:06:0101005:1515

Зона № 2

| Обозначение характерных точек границ | Существующие координаты, м | | Уточненные координаты, м | | Метод определения координат | Средняя квадратическая погрешность определения координат характерной точки (Mt), м | Формулы, примененные для расчета средней квадратической погрешности определения координат характерной точки (Mt), м |
|--------------------------------------|----------------------------|------------|--------------------------|------------|---|--|---|
| | X | Y | X | Y | | | |
| 1 | 2 | 3 | 4 | 5 | 6 | 7 | 8 |
| 440 | 637723.77 | 2428456.27 | 637726.32 | 2428455.07 | Метод спутниковых геодезических измерений (определений) | 0.1 | - |
| 441 | 637708.89 | 2428460.92 | 637708.46 | 2428460.65 | Метод спутниковых геодезических измерений (определений) | 0.1 | - |
| 442 | 637707.80 | 2428458.62 | 637707.80 | 2428458.62 | Метод спутниковых геодезических измерений (определений) | 0.1 | - |
| 443 | 637701.24 | 2428459.78 | 637701.18 | 2428459.47 | Метод спутниковых геодезических измерений (определений) | 0.1 | - |
| 58 | 637699.66 | 2428448.84 | 637699.13 | 2428449.47 | Метод спутниковых геодезических измерений (определений) | 0.1 | - |
| 57 | 637721.13 | 2428445.95 | 637722.98 | 2428445.76 | Метод спутниковых геодезических измерений (определений) | 0.1 | - |
| 440 | 637723.77 | 2428456.27 | 637726.32 | 2428455.07 | Метод спутниковых геодезических измерений (определений) | 0.1 | - |

2. Сведения о частях границ уточняемого земельного участка с кадастровым номером 70:06:0101005:1515

| Обозначение части границ | | Горизонтальное проложение (S), м | Описание прохождения части границ | Отметка о наличии земельного спора о местоположении границ земельного участка |
|--------------------------|-------|----------------------------------|-----------------------------------|---|
| от т. | до т. | | | |
| 1 | 2 | 3 | 4 | 5 |
| 440 | 441 | 18.71 | - | - |
| 441 | 442 | 2.13 | - | - |
| 442 | 443 | 6.67 | - | - |

| | | | | |
|-----|-----|-------|---|---|
| 443 | 58 | 10.21 | - | - |
| 58 | 57 | 24.14 | - | - |
| 57 | 440 | 9.89 | - | - |

3. Характеристики утняемого земельного участка с кадастровым номером 70:06:0101005:1515

| № п/п | Наименование характеристики | Значение характеристики |
|--------------|--|--|
| 1 | 2 | 3 |
| 1 | Площадь земельного участка +/- величина погрешности определения площади (P +/- ΔP), м ² | 271 +/- 6 |
| 2 | Формула, примененная для расчета предельной допустимой погрешности определения площади земельного участка (ΔP), м ² | $\Delta P = 3.5 * M_t * \sqrt{P} = 3.5 * 0,1 * \sqrt{271} = 6$ |
| 3 | Иные сведения | |

Сведения об уточняемых земельных участках, необходимые для исправления реестровых ошибок в сведениях о местоположении их границ

1. Сведения о характерных точках границы уточняемого земельного участка с кадастровым номером 70:06:0101005:1516

Зона № 2

| Обозначение характерных точек границ | Существующие координаты, м | | Уточненные координаты, м | | Метод определения координат | Средняя квадратическая погрешность определения координат характерной точки (Mt), м | Формулы, примененные для расчета средней квадратической погрешности определения координат характерной точки (Mt), м |
|--------------------------------------|----------------------------|------------|--------------------------|------------|---|--|---|
| | X | Y | X | Y | | | |
| 1 | 2 | 3 | 4 | 5 | 6 | 7 | 8 |
| 444 | 637845.05 | 2428569.78 | 637845.97 | 2428574.39 | Метод спутниковых геодезических измерений (определений) | 0.1 | - |
| 445 | 637851.15 | 2428605.84 | 637852.34 | 2428606.39 | Метод спутниковых геодезических измерений (определений) | 0.1 | - |
| 446 | 637825.55 | 2428610.27 | 637824.52 | 2428610.08 | Метод спутниковых геодезических измерений (определений) | 0.1 | - |
| н43У | - | - | 637822.13 | 2428594.40 | Метод спутниковых геодезических измерений (определений) | 0.1 | - |
| н44У | - | - | 637819.82 | 2428594.83 | Метод спутниковых геодезических измерений (определений) | 0.1 | - |
| н45У | - | - | 637816.83 | 2428577.46 | Метод спутниковых геодезических измерений (определений) | 0.1 | - |
| 447 | 637819.07 | 2428574.20 | 637821.53 | 2428572.36 | Метод спутниковых геодезических измерений (определений) | 0.1 | - |
| 448 | 637839.86 | 2428570.66 | 637832.67 | 2428570.73 | Метод спутниковых геодезических измерений (определений) | 0.1 | - |
| 449 | 637839.91 | 2428570.92 | 637838.63 | 2428570.33 | Метод спутниковых геодезических измерений (определений) | 0.1 | - |
| 450 | 637841.90 | 2428570.58 | - | - | - | 0.1 | - |

1. Сведения о характерных точках границы уточняемого земельного участка с кадастровым номером 70:06:0101005:1516

| | | | | | | | |
|-----|-----------|------------|-----------|------------|---|-----|---|
| 451 | 637841.86 | 2428570.33 | 637838.91 | 2428575.17 | Метод спутниковых геодезических измерений (определений) | 0.1 | - |
| 444 | 637845.05 | 2428569.78 | 637845.97 | 2428574.39 | Метод спутниковых геодезических измерений (определений) | 0.1 | - |

2. Сведения о частях границ уточняемого земельного участка с кадастровым номером 70:06:0101005:1516

| Обозначение части границ | | Горизонтальное проложение (S), м | Описание прохождения части границ | Отметка о наличии земельного спора о местоположении границ земельного участка |
|--------------------------|-------|----------------------------------|-----------------------------------|---|
| от т. | до т. | | | |
| 1 | 2 | 3 | 4 | 5 |
| 444 | 445 | 32.63 | - | - |
| 445 | 446 | 28.06 | - | - |
| 446 | н43У | 15.86 | - | - |
| н43У | н44У | 2.35 | - | - |
| н44У | н45У | 17.63 | - | - |
| н45У | 447 | 6.94 | - | - |
| 447 | 448 | 11.26 | - | - |
| 448 | 449 | 5.97 | - | - |
| 449 | 451 | 4.85 | - | - |
| 451 | 444 | 7.10 | - | - |

3. Характеристики уточняемого земельного участка с кадастровым номером 70:06:0101005:1516

| № п/п | Наименование характеристики | Значение характеристики |
|-------|--|--|
| 1 | 2 | 3 |
| 1 | Площадь земельного участка +/- величина погрешности определения площади (P +/- ΔP), м ² | 1038 +/- 11 |
| 2 | Формула, примененная для расчета предельной допустимой погрешности определения площади земельного участка (ΔP), м ² | $\Delta P = 3.5 * M_t * \sqrt{P} = 3.5 * 0,1 * \sqrt{1038} = 11$ |
| 3 | Иные сведения | |

Сведения об уточняемых земельных участках, необходимые для исправления реестровых ошибок в сведениях о местоположении их границ

1. Сведения о характерных точках границы уточняемого земельного участка с кадастровым номером 70:06:0101005:1521

Зона № 2

| Обозначение характерных точек границ | Существующие координаты, м | | Уточненные координаты, м | | Метод определения координат | Средняя квадратическая погрешность определения координат характерной точки (Mt), м | Формулы, примененные для расчета средней квадратической погрешности определения координат характерной точки (Mt), м |
|--------------------------------------|----------------------------|------------|--------------------------|------------|---|--|---|
| | X | Y | X | Y | | | |
| 1 | 2 | 3 | 4 | 5 | 6 | 7 | 8 |
| 452 | 638505.72 | 2429463.71 | 638505.72 | 2429463.71 | Метод спутниковых геодезических измерений (определений) | 0.1 | - |
| 453 | 638498.63 | 2429465.95 | 638498.63 | 2429465.95 | Метод спутниковых геодезических измерений (определений) | 0.1 | - |
| 454 | 638448.28 | 2429481.81 | 638448.28 | 2429481.81 | Метод спутниковых геодезических измерений (определений) | 0.1 | - |
| 455 | 638441.17 | 2429462.68 | 638441.01 | 2429463.16 | Метод спутниковых геодезических измерений (определений) | 0.1 | - |
| 456 | 638447.98 | 2429460.60 | 638447.98 | 2429460.60 | Метод спутниковых геодезических измерений (определений) | 0.1 | - |
| 457 | 638458.72 | 2429457.30 | 638458.72 | 2429457.30 | Метод спутниковых геодезических измерений (определений) | 0.1 | - |
| 458 | 638476.84 | 2429450.26 | 638473.04 | 2429451.26 | Метод спутниковых геодезических измерений (определений) | 0.1 | - |
| 459 | 638491.04 | 2429445.90 | 638489.90 | 2429445.97 | Метод спутниковых геодезических измерений (определений) | 0.1 | - |
| н46У | - | - | 638493.49 | 2429444.63 | Метод спутниковых геодезических измерений (определений) | 0.1 | - |

1. Сведения о характерных точках границы уточняемого земельного участка с кадастровым номером 70:06:0101005:1521

| | | | | | | | |
|-----|-----------|------------|-----------|------------|---|-----|---|
| 460 | 638498.80 | 2429443.56 | 638498.84 | 2429442.62 | Метод спутниковых геодезических измерений (определений) | 0.1 | - |
| 452 | 638505.72 | 2429463.71 | 638505.72 | 2429463.71 | Метод спутниковых геодезических измерений (определений) | 0.1 | - |
| 461 | 638448.15 | 2429462.23 | 638448.15 | 2429462.23 | Метод спутниковых геодезических измерений (определений) | 0.1 | - |
| 462 | 638447.87 | 2429461.26 | 638447.87 | 2429461.26 | Метод спутниковых геодезических измерений (определений) | 0.1 | - |
| 463 | 638446.91 | 2429461.54 | 638446.91 | 2429461.54 | Метод спутниковых геодезических измерений (определений) | 0.1 | - |
| 464 | 638447.21 | 2429462.52 | 638447.21 | 2429462.52 | Метод спутниковых геодезических измерений (определений) | 0.1 | - |
| 461 | 638448.15 | 2429462.23 | 638448.15 | 2429462.23 | Метод спутниковых геодезических измерений (определений) | 0.1 | - |

2. Сведения о частях границ уточняемого земельного участка с кадастровым номером 70:06:0101005:1521

| Обозначение части границ | | Горизонтальное проложение (S), м | Описание прохождения части границ | Отметка о наличии земельного спора о местоположении границ земельного участка |
|--------------------------|-------|----------------------------------|-----------------------------------|---|
| от т. | до т. | | | |
| 1 | 2 | 3 | 4 | 5 |
| 452 | 453 | 7.44 | - | - |
| 453 | 454 | 52.79 | - | - |
| 454 | 455 | 20.02 | - | - |
| 455 | 456 | 7.43 | - | - |
| 456 | 457 | 11.24 | - | - |
| 457 | 458 | 15.54 | - | - |
| 458 | 459 | 17.67 | - | - |
| 459 | н46У | 3.83 | - | - |
| н46У | 460 | 5.72 | - | - |
| 460 | 452 | 22.18 | - | - |
| 461 | 462 | 1.01 | - | - |
| 462 | 463 | 1.00 | - | - |

| | | | | |
|-----|-----|------|---|---|
| 463 | 464 | 1.02 | - | - |
| 464 | 461 | 0.98 | - | - |

3. Характеристики утоняемого земельного участка с кадастровым номером 70:06:0101005:1521

| № п/п | Наименование характеристики | Значение характеристики |
|--------------|--|--|
| 1 | 2 | 3 |
| 1 | Площадь земельного участка +/- величина погрешности определения площади (P +/- ΔP), м ² | 1282 +/- 13 |
| 2 | Формула, примененная для расчета предельной допустимой погрешности определения площади земельного участка (ΔP), м ² | $\Delta P = 3.5 * M_t * \sqrt{P} = 3.5 * 0,1 * \sqrt{1282} = 13$ |
| 3 | Иные сведения | |

Сведения об уточняемых земельных участках, необходимые для исправления реестровых ошибок в сведениях о местоположении их границ

1. Сведения о характерных точках границы уточняемого земельного участка с кадастровым номером 70:06:0101005:1522

Зона № 2

| Обозначение характерных точек границ | Существующие координаты, м | | Уточненные координаты, м | | Метод определения координат | Средняя квадратическая погрешность определения координат характерной точки (Mt), м | Формулы, примененные для расчета средней квадратической погрешности определения координат характерной точки (Mt), м |
|--------------------------------------|----------------------------|------------|--------------------------|------------|---|--|---|
| | X | Y | X | Y | | | |
| 1 | 2 | 3 | 4 | 5 | 6 | 7 | 8 |
| 465 | 638003.55 | 2428854.41 | 638003.45 | 2428855.17 | Метод спутниковых геодезических измерений (определений) | 0.1 | - |
| 466 | 637975.07 | 2428862.03 | - | - | - | 0.1 | - |
| 467 | 637974.67 | 2428860.05 | - | - | - | 0.1 | - |
| 468 | 637972.71 | 2428860.44 | - | - | - | 0.1 | - |
| 469 | 637973.12 | 2428862.54 | 637973.12 | 2428862.54 | Метод спутниковых геодезических измерений (определений) | 0.1 | - |
| 470 | 637968.60 | 2428863.75 | 637969.31 | 2428863.56 | Метод спутниковых геодезических измерений (определений) | 0.1 | - |
| 471 | 637967.84 | 2428860.97 | - | - | - | 0.1 | - |
| 472 | 637968.47 | 2428860.69 | 637968.47 | 2428860.69 | Метод спутниковых геодезических измерений (определений) | 0.1 | - |
| 473 | 637967.73 | 2428858.27 | 637967.73 | 2428858.27 | Метод спутниковых геодезических измерений (определений) | 0.1 | - |
| 474 | 637959.33 | 2428830.96 | 637959.33 | 2428830.96 | Метод спутниковых геодезических измерений (определений) | 0.1 | - |
| 475 | 637954.85 | 2428832.24 | 637954.78 | 2428831.97 | Метод спутниковых геодезических измерений (определений) | 0.1 | - |
| 476 | 637953.28 | 2428826.11 | 637952.83 | 2428825.93 | Метод спутниковых геодезических измерений (определений) | 0.1 | - |

1. Сведения о характерных точках границы уточняемого земельного участка с кадастровым номером 70:06:0101005:1522

| | | | | | | | |
|-----|-----------|------------|-----------|------------|---|-----|---|
| 477 | 637971.01 | 2428820.98 | 637971.01 | 2428820.98 | Метод спутниковых геодезических измерений (определений) | 0.1 | - |
| 478 | 637972.86 | 2428820.44 | 637972.86 | 2428820.44 | Метод спутниковых геодезических измерений (определений) | 0.1 | - |
| 479 | 637981.96 | 2428817.80 | 637981.96 | 2428817.80 | Метод спутниковых геодезических измерений (определений) | 0.1 | - |
| 480 | 637982.64 | 2428820.54 | 637982.91 | 2428821.55 | Метод спутниковых геодезических измерений (определений) | 0.1 | - |
| 481 | 637992.78 | 2428817.97 | 637992.98 | 2428818.61 | Метод спутниковых геодезических измерений (определений) | 0.1 | - |
| 482 | 637994.11 | 2428822.17 | 637994.11 | 2428822.17 | Метод спутниковых геодезических измерений (определений) | 0.1 | - |
| 465 | 638003.55 | 2428854.41 | 638003.45 | 2428855.17 | Метод спутниковых геодезических измерений (определений) | 0.1 | - |
| | | | | | | | |
| 483 | 637981.36 | 2428834.59 | 637981.36 | 2428834.59 | Метод спутниковых геодезических измерений (определений) | 0.1 | - |
| 484 | 637979.38 | 2428834.27 | 637979.38 | 2428834.27 | Метод спутниковых геодезических измерений (определений) | 0.1 | - |
| 485 | 637978.29 | 2428840.93 | 637978.29 | 2428840.93 | Метод спутниковых геодезических измерений (определений) | 0.1 | - |
| 486 | 637980.23 | 2428841.25 | 637980.23 | 2428841.25 | Метод спутниковых геодезических измерений (определений) | 0.1 | - |
| 483 | 637981.36 | 2428834.59 | 637981.36 | 2428834.59 | Метод спутниковых геодезических измерений (определений) | 0.1 | - |
| | | | | | | | |

1. Сведения о характерных точках границы уточняемого земельного участка с кадастровым номером 70:06:0101005:1522

| | | | | | | | |
|-----|-----------|------------|-----------|------------|---|-----|---|
| 487 | 637973.71 | 2428825.10 | 637973.71 | 2428825.10 | Метод спутниковых геодезических измерений (определений) | 0.1 | - |
| 488 | 637973.44 | 2428824.16 | 637973.44 | 2428824.16 | Метод спутниковых геодезических измерений (определений) | 0.1 | - |
| 489 | 637972.47 | 2428824.45 | 637972.47 | 2428824.45 | Метод спутниковых геодезических измерений (определений) | 0.1 | - |
| 490 | 637972.76 | 2428825.40 | 637972.76 | 2428825.40 | Метод спутниковых геодезических измерений (определений) | 0.1 | - |
| 487 | 637973.71 | 2428825.10 | 637973.71 | 2428825.10 | Метод спутниковых геодезических измерений (определений) | 0.1 | - |
| | | | | | | | |
| 491 | 637975.72 | 2428830.66 | 637975.72 | 2428830.66 | Метод спутниковых геодезических измерений (определений) | 0.1 | - |
| 492 | 637975.39 | 2428829.72 | 637975.39 | 2428829.72 | Метод спутниковых геодезических измерений (определений) | 0.1 | - |
| 493 | 637973.95 | 2428830.27 | 637973.95 | 2428830.27 | Метод спутниковых геодезических измерений (определений) | 0.1 | - |
| 494 | 637974.30 | 2428831.19 | 637974.30 | 2428831.19 | Метод спутниковых геодезических измерений (определений) | 0.1 | - |
| 491 | 637975.72 | 2428830.66 | 637975.72 | 2428830.66 | Метод спутниковых геодезических измерений (определений) | 0.1 | - |
| | | | | | | | |
| 495 | 637990.44 | 2428825.77 | 637990.44 | 2428825.77 | Метод спутниковых геодезических измерений (определений) | 0.1 | - |
| 496 | 637990.09 | 2428824.85 | 637990.09 | 2428824.85 | Метод спутниковых геодезических измерений (определений) | 0.1 | - |

1. Сведения о характерных точках границы уточняемого земельного участка с кадастровым номером 70:06:0101005:1522

| | | | | | | | |
|-----|-----------|------------|-----------|------------|---|-----|---|
| 497 | 637989.18 | 2428825.19 | 637989.18 | 2428825.19 | Метод спутниковых геодезических измерений (определений) | 0.1 | - |
| 498 | 637989.52 | 2428826.11 | 637989.52 | 2428826.11 | Метод спутниковых геодезических измерений (определений) | 0.1 | - |
| 495 | 637990.44 | 2428825.77 | 637990.44 | 2428825.77 | Метод спутниковых геодезических измерений (определений) | 0.1 | - |
| | | | | | | | |
| 499 | 637982.89 | 2428828.34 | 637982.89 | 2428828.34 | Метод спутниковых геодезических измерений (определений) | 0.1 | - |
| 500 | 637982.55 | 2428827.40 | 637982.55 | 2428827.40 | Метод спутниковых геодезических измерений (определений) | 0.1 | - |
| 501 | 637981.63 | 2428827.77 | 637981.63 | 2428827.77 | Метод спутниковых геодезических измерений (определений) | 0.1 | - |
| 502 | 637981.97 | 2428828.69 | 637981.97 | 2428828.69 | Метод спутниковых геодезических измерений (определений) | 0.1 | - |
| 499 | 637982.89 | 2428828.34 | 637982.89 | 2428828.34 | Метод спутниковых геодезических измерений (определений) | 0.1 | - |
| | | | | | | | |
| 503 | 637964.18 | 2428827.84 | 637964.18 | 2428827.84 | Метод спутниковых геодезических измерений (определений) | 0.1 | - |
| 504 | 637963.04 | 2428826.20 | 637963.04 | 2428826.20 | Метод спутниковых геодезических измерений (определений) | 0.1 | - |
| 505 | 637961.39 | 2428827.34 | 637961.39 | 2428827.34 | Метод спутниковых геодезических измерений (определений) | 0.1 | - |
| 506 | 637962.53 | 2428828.98 | 637962.53 | 2428828.98 | Метод спутниковых геодезических измерений (определений) | 0.1 | - |

1. Сведения о характерных точках границы уточняемого земельного участка с кадастровым номером 70:06:0101005:1522

| | | | | | | | |
|-----|-----------|------------|-----------|------------|---|-----|---|
| 503 | 637964.18 | 2428827.84 | 637964.18 | 2428827.84 | Метод спутниковых геодезических измерений (определений) | 0.1 | - |
| 507 | 637973.84 | 2428827.59 | 637973.84 | 2428827.59 | Метод спутниковых геодезических измерений (определений) | 0.1 | - |
| 508 | 637973.52 | 2428826.50 | 637973.52 | 2428826.50 | Метод спутниковых геодезических измерений (определений) | 0.1 | - |
| 509 | 637970.55 | 2428827.27 | 637970.55 | 2428827.27 | Метод спутниковых геодезических измерений (определений) | 0.1 | - |
| 510 | 637970.87 | 2428828.49 | 637970.87 | 2428828.49 | Метод спутниковых геодезических измерений (определений) | 0.1 | - |
| 507 | 637973.84 | 2428827.59 | 637973.84 | 2428827.59 | Метод спутниковых геодезических измерений (определений) | 0.1 | - |

2. Сведения о частях границ уточняемого земельного участка с кадастровым номером 70:06:0101005:1522

| Обозначение части границ | | Горизонтальное проложение (S), м | Описание прохождения части границ | Отметка о наличии земельного спора о местоположении границ земельного участка |
|--------------------------|-------|----------------------------------|-----------------------------------|---|
| от т. | до т. | | | |
| 1 | 2 | 3 | 4 | 5 |
| 465 | 469 | 31.21 | - | - |
| 492 | 493 | 1.54 | - | - |
| 493 | 494 | 0.98 | - | - |
| 494 | 491 | 1.52 | - | - |
| 495 | 496 | 0.98 | - | - |
| 496 | 497 | 0.97 | - | - |
| 497 | 498 | 0.98 | - | - |
| 498 | 495 | 0.98 | - | - |
| 499 | 500 | 1.00 | - | - |
| 500 | 501 | 0.99 | - | - |
| 501 | 502 | 0.98 | - | - |
| 502 | 499 | 0.98 | - | - |
| 503 | 504 | 2.00 | - | - |

| | | | | |
|-----|-----|-------|---|---|
| 504 | 505 | 2.01 | - | - |
| 505 | 506 | 2.00 | - | - |
| 506 | 503 | 2.01 | - | - |
| | | | | |
| 507 | 508 | 1.14 | - | - |
| 508 | 509 | 3.07 | - | - |
| 491 | 492 | 1.00 | - | - |
| 509 | 510 | 1.26 | - | - |
| | | | | |
| 489 | 490 | 0.99 | - | - |
| 469 | 470 | 3.94 | - | - |
| 470 | 472 | 2.99 | - | - |
| 472 | 473 | 2.53 | - | - |
| 473 | 474 | 28.57 | - | - |
| 474 | 475 | 4.66 | - | - |
| 475 | 476 | 6.35 | - | - |
| 476 | 477 | 18.84 | - | - |
| 477 | 478 | 1.93 | - | - |
| 478 | 479 | 9.48 | - | - |
| 479 | 480 | 3.87 | - | - |
| 480 | 481 | 10.49 | - | - |
| 481 | 482 | 3.74 | - | - |
| 482 | 465 | 34.30 | - | - |
| | | | | |
| 483 | 484 | 2.01 | - | - |
| 484 | 485 | 6.75 | - | - |
| 485 | 486 | 1.97 | - | - |
| 486 | 483 | 6.76 | - | - |
| | | | | |
| 487 | 488 | 0.98 | - | - |
| 488 | 489 | 1.01 | - | - |
| 490 | 487 | 1.00 | - | - |
| 510 | 507 | 3.10 | - | - |

3. Характеристики утняемого земельного участка с кадастровым номером 70:06:0101005:1522

| № п/п | Наименование характеристики | Значение характеристики |
|-------|--|--|
| 1 | 2 | 3 |
| 1 | Площадь земельного участка +/- величина погрешности определения площади (P +/- ΔP), м² | 1426 +/- 13 |
| 2 | Формула, примененная для расчета предельной допустимой погрешности определения площади земельного участка (ΔP), м² | $\Delta P = 3.5 * M_t * \sqrt{P} = 3.5 * 0,1 * \sqrt{1426} = 13$ |
| 3 | Иные сведения | |

Сведения об уточняемых земельных участках, необходимые для исправления реестровых ошибок в сведениях о местоположении их границ

1. Сведения о характерных точках границы уточняемого земельного участка с кадастровым номером 70:06:0101005:1523

Зона № 2

| Обозначение характерных точек границ | Существующие координаты, м | | Уточненные координаты, м | | Метод определения координат | Средняя квадратическая погрешность определения координат характерной точки (Mt), м | Формулы, примененные для расчета средней квадратической погрешности определения координат характерной точки (Mt), м |
|--------------------------------------|----------------------------|------------|--------------------------|------------|---|--|---|
| | X | Y | X | Y | | | |
| 1 | 2 | 3 | 4 | 5 | 6 | 7 | 8 |
| 511 | 637808.84 | 2428515.19 | 637806.87 | 2428513.28 | Метод спутниковых геодезических измерений (определений) | 0.1 | - |
| н47У | - | - | 637833.43 | 2428508.88 | Метод спутниковых геодезических измерений (определений) | 0.1 | - |
| 512 | 637834.82 | 2428510.77 | 637837.63 | 2428511.24 | Метод спутниковых геодезических измерений (определений) | 0.1 | - |
| 513 | 637840.91 | 2428546.82 | 637843.59 | 2428546.40 | Метод спутниковых геодезических измерений (определений) | 0.1 | - |
| 514 | 637815.31 | 2428551.26 | 637817.24 | 2428550.93 | Метод спутниковых геодезических измерений (определений) | 0.1 | - |
| н48У | - | - | 637812.63 | 2428547.76 | Метод спутниковых геодезических измерений (определений) | 0.1 | - |
| 511 | 637808.84 | 2428515.19 | 637806.87 | 2428513.28 | Метод спутниковых геодезических измерений (определений) | 0.1 | - |
| 515 | 637834.74 | 2428542.65 | 637834.74 | 2428542.65 | Метод спутниковых геодезических измерений (определений) | 0.1 | - |
| 516 | 637835.09 | 2428544.64 | 637835.09 | 2428544.64 | Метод спутниковых геодезических измерений (определений) | 0.1 | - |

1. Сведения о характерных точках границы уточняемого земельного участка с кадастровым номером 70:06:0101005:1523

| | | | | | | | |
|-----|-----------|------------|-----------|------------|---|-----|---|
| 517 | 637837.08 | 2428544.31 | 637837.08 | 2428544.31 | Метод спутниковых геодезических измерений (определений) | 0.1 | - |
| 518 | 637836.73 | 2428542.31 | 637836.73 | 2428542.31 | Метод спутниковых геодезических измерений (определений) | 0.1 | - |
| 515 | 637834.74 | 2428542.65 | 637834.74 | 2428542.65 | Метод спутниковых геодезических измерений (определений) | 0.1 | - |

2. Сведения о частях границ уточняемого земельного участка с кадастровым номером 70:06:0101005:1523

| Обозначение части границ | | Горизонтальное проложение (S), м | Описание прохождения части границ | Отметка о наличии земельного спора о местоположении границ земельного участка |
|--------------------------|-------|----------------------------------|-----------------------------------|---|
| от т. | до т. | | | |
| 1 | 2 | 3 | 4 | 5 |
| 511 | н47У | 26.92 | - | - |
| н47У | 512 | 4.82 | - | - |
| 512 | 513 | 35.66 | - | - |
| 513 | 514 | 26.74 | - | - |
| 514 | н48У | 5.59 | - | - |
| н48У | 511 | 34.96 | - | - |
| 515 | 516 | 2.02 | - | - |
| 516 | 517 | 2.02 | - | - |
| 517 | 518 | 2.03 | - | - |
| 518 | 515 | 2.02 | - | - |

3. Характеристики уточняемого земельного участка с кадастровым номером 70:06:0101005:1523

| № п/п | Наименование характеристики | Значение характеристики |
|-------|--|--|
| 1 | 2 | 3 |
| 1 | Площадь земельного участка +/- величина погрешности определения площади (P +/- ΔP), м ² | 1173 +/- 12 |
| 2 | Формула, примененная для расчета предельной допустимой погрешности определения площади земельного участка (ΔP), м ² | $\Delta P = 3.5 * M_t * \sqrt{P} = 3.5 * 0,1 * \sqrt{1173} = 12$ |
| 3 | Иные сведения | |

Сведения об уточняемых земельных участках, необходимые для исправления реестровых ошибок в сведениях о местоположении их границ

1. Сведения о характерных точках границы уточняемого земельного участка с кадастровым номером 70:06:0101005:1524

Зона № 2

| Обозначение характерных точек границ | Существующие координаты, м | | Уточненные координаты, м | | Метод определения координат | Средняя квадратическая погрешность определения координат характерной точки (Mt), м | Формулы, примененные для расчета средней квадратической погрешности определения координат характерной точки (Mt), м |
|--------------------------------------|----------------------------|------------|--------------------------|------------|---|--|---|
| | X | Y | X | Y | | | |
| 1 | 2 | 3 | 4 | 5 | 6 | 7 | 8 |
| 519 | 637906.56 | 2428974.23 | 637906.56 | 2428974.23 | Метод спутниковых геодезических измерений (определений) | 0.1 | - |
| 520 | 637912.08 | 2428992.37 | 637912.08 | 2428992.37 | Метод спутниковых геодезических измерений (определений) | 0.1 | - |
| 521 | 637914.34 | 2429001.64 | 637914.34 | 2429001.64 | Метод спутниковых геодезических измерений (определений) | 0.1 | - |
| 522 | 637920.97 | 2429028.32 | 637920.97 | 2429028.32 | Метод спутниковых геодезических измерений (определений) | 0.1 | - |
| 523 | 637928.49 | 2429053.95 | 637928.96 | 2429054.48 | Метод спутниковых геодезических измерений (определений) | 0.1 | - |
| 524 | 637911.80 | 2429058.18 | 637911.46 | 2429059.04 | Метод спутниковых геодезических измерений (определений) | 0.1 | - |
| 525 | 637890.32 | 2429009.96 | 637890.32 | 2429009.96 | Метод спутниковых геодезических измерений (определений) | 0.1 | - |
| 526 | 637885.09 | 2429011.58 | 637885.09 | 2429011.58 | Метод спутниковых геодезических измерений (определений) | 0.1 | - |
| 527 | 637881.78 | 2428999.53 | 637879.16 | 2428995.44 | Метод спутниковых геодезических измерений (определений) | 0.1 | - |

1. Сведения о характерных точках границы уточняемого земельного участка с кадастровым номером 70:06:0101005:1524

| | | | | | | | |
|-----|-----------|------------|-----------|------------|---|-----|---|
| 528 | 637876.86 | 2428983.23 | 637875.46 | 2428982.14 | Метод спутниковых геодезических измерений (определений) | 0.1 | - |
| 519 | 637906.56 | 2428974.23 | 637906.56 | 2428974.23 | Метод спутниковых геодезических измерений (определений) | 0.1 | - |
| 529 | 637887.31 | 2429005.83 | 637887.31 | 2429005.83 | Метод спутниковых геодезических измерений (определений) | 0.1 | - |
| 530 | 637886.37 | 2429006.12 | 637886.37 | 2429006.12 | Метод спутниковых геодезических измерений (определений) | 0.1 | - |
| 531 | 637886.65 | 2429007.08 | 637886.65 | 2429007.08 | Метод спутниковых геодезических измерений (определений) | 0.1 | - |
| 532 | 637887.59 | 2429006.77 | 637887.59 | 2429006.77 | Метод спутниковых геодезических измерений (определений) | 0.1 | - |
| 529 | 637887.31 | 2429005.83 | 637887.31 | 2429005.83 | Метод спутниковых геодезических измерений (определений) | 0.1 | - |

2. Сведения о частях границ уточняемого земельного участка с кадастровым номером 70:06:0101005:1524

| Обозначение части границ | | Горизонтальное проложение (S), м | Описание прохождения части границ | Отметка о наличии земельного спора о местоположении границ земельного участка |
|--------------------------|-------|----------------------------------|-----------------------------------|---|
| от т. | до т. | | | |
| 1 | 2 | 3 | 4 | 5 |
| 519 | 520 | 18.96 | - | - |
| 520 | 521 | 9.54 | - | - |
| 521 | 522 | 27.49 | - | - |
| 522 | 523 | 27.35 | - | - |
| 523 | 524 | 18.08 | - | - |
| 524 | 525 | 53.44 | - | - |
| 525 | 526 | 5.48 | - | - |
| 526 | 527 | 17.19 | - | - |
| 527 | 528 | 13.81 | - | - |
| 528 | 519 | 32.09 | - | - |
| 529 | 530 | 0.98 | - | - |
| 530 | 531 | 1.00 | - | - |

| | | | | |
|-----|-----|------|---|---|
| 531 | 532 | 0.99 | - | - |
| 532 | 529 | 0.98 | - | - |

3. Характеристики утоняемого земельного участка с кадастровым номером 70:06:0101005:1524

| № п/п | Наименование характеристики | Значение характеристики |
|--------------|--|--|
| 1 | 2 | 3 |
| 1 | Площадь земельного участка +/- величина погрешности определения площади (P +/- ΔP), м ² | 2105 +/- 16 |
| 2 | Формула, примененная для расчета предельной допустимой погрешности определения площади земельного участка (ΔP), м ² | $\Delta P = 3.5 * M_t * \sqrt{P} = 3.5 * 0,1 * \sqrt{2105} = 16$ |
| 3 | Иные сведения | |

Сведения об уточняемых земельных участках, необходимые для исправления реестровых ошибок в сведениях о местоположении их границ

1. Сведения о характерных точках границы уточняемого земельного участка с кадастровым номером 70:06:0101005:1527

Зона № 2

| Обозначение характерных точек границ | Существующие координаты, м | | Уточненные координаты, м | | Метод определения координат | Средняя квадратическая погрешность определения координат характерной точки (Mt), м | Формулы, примененные для расчета средней квадратической погрешности определения координат характерной точки (Mt), м |
|--------------------------------------|----------------------------|------------|--------------------------|------------|---|--|---|
| | X | Y | X | Y | | | |
| 1 | 2 | 3 | 4 | 5 | 6 | 7 | 8 |
| 533 | 638437.90 | 2429632.47 | 638437.51 | 2429632.58 | Метод спутниковых геодезических измерений (определений) | 0.1 | - |
| 534 | 638433.04 | 2429633.81 | 638433.04 | 2429633.81 | Метод спутниковых геодезических измерений (определений) | 0.1 | - |
| 535 | 638404.42 | 2429645.23 | 638404.21 | 2429645.53 | Метод спутниковых геодезических измерений (определений) | 0.1 | - |
| 536 | 638399.68 | 2429631.32 | 638400.28 | 2429634.52 | Метод спутниковых геодезических измерений (определений) | 0.1 | - |
| 537 | 638400.61 | 2429631.02 | - | - | - | 0.1 | - |
| 538 | 638400.30 | 2429630.07 | - | - | - | 0.1 | - |
| 539 | 638399.36 | 2429630.37 | 638398.94 | 2429630.50 | Метод спутниковых геодезических измерений (определений) | 0.1 | - |
| 540 | 638397.57 | 2429625.12 | 638397.06 | 2429625.20 | Метод спутниковых геодезических измерений (определений) | 0.1 | - |
| 541 | 638408.56 | 2429621.32 | 638408.56 | 2429621.32 | Метод спутниковых геодезических измерений (определений) | 0.1 | - |
| 542 | 638408.39 | 2429620.86 | 638408.39 | 2429620.86 | Метод спутниковых геодезических измерений (определений) | 0.1 | - |
| 543 | 638410.13 | 2429620.21 | 638410.13 | 2429620.21 | Метод спутниковых геодезических измерений (определений) | 0.1 | - |

1. Сведения о характерных точках границы уточняемого земельного участка с кадастровым номером 70:06:0101005:1527

| | | | | | | | |
|-----|-----------|------------|-----------|------------|---|-----|---|
| 544 | 638410.43 | 2429621.14 | 638410.43 | 2429621.14 | Метод спутниковых геодезических измерений (определений) | 0.1 | - |
| 545 | 638411.39 | 2429620.83 | 638411.39 | 2429620.83 | Метод спутниковых геодезических измерений (определений) | 0.1 | - |
| 546 | 638411.07 | 2429619.86 | 638411.07 | 2429619.86 | Метод спутниковых геодезических измерений (определений) | 0.1 | - |
| 547 | 638413.28 | 2429619.04 | 638412.80 | 2429619.22 | Метод спутниковых геодезических измерений (определений) | 0.1 | - |
| 548 | 638413.58 | 2429619.96 | 638413.28 | 2429620.55 | Метод спутниковых геодезических измерений (определений) | 0.1 | - |
| 549 | 638418.54 | 2429618.50 | 638418.50 | 2429618.85 | Метод спутниковых геодезических измерений (определений) | 0.1 | - |
| 550 | 638418.39 | 2429618.03 | 638418.26 | 2429618.16 | Метод спутниковых геодезических измерений (определений) | 0.1 | - |
| 551 | 638423.15 | 2429616.34 | 638423.15 | 2429616.34 | Метод спутниковых геодезических измерений (определений) | 0.1 | - |
| 552 | 638429.67 | 2429614.33 | 638429.89 | 2429614.15 | Метод спутниковых геодезических измерений (определений) | 0.1 | - |
| 553 | 638434.08 | 2429625.19 | 638432.32 | 2429621.82 | Метод спутниковых геодезических измерений (определений) | 0.1 | - |
| 554 | 638434.46 | 2429626.13 | 638433.96 | 2429626.32 | Метод спутниковых геодезических измерений (определений) | 0.1 | - |
| 555 | 638436.00 | 2429625.67 | 638435.57 | 2429625.80 | Метод спутниковых геодезических измерений (определений) | 0.1 | - |

1. Сведения о характерных точках границы уточняемого земельного участка с кадастровым номером 70:06:0101005:1527

| | | | | | | | |
|-----|-----------|------------|-----------|------------|---|-----|---|
| 533 | 638437.90 | 2429632.47 | 638437.51 | 2429632.58 | Метод спутниковых геодезических измерений (определений) | 0.1 | - |
| 556 | 638422.31 | 2429636.19 | 638422.31 | 2429636.19 | Метод спутниковых геодезических измерений (определений) | 0.1 | - |
| 557 | 638422.01 | 2429635.24 | 638422.01 | 2429635.24 | Метод спутниковых геодезических измерений (определений) | 0.1 | - |
| 558 | 638421.05 | 2429635.55 | 638421.05 | 2429635.55 | Метод спутниковых геодезических измерений (определений) | 0.1 | - |
| 559 | 638421.36 | 2429636.49 | 638421.36 | 2429636.49 | Метод спутниковых геодезических измерений (определений) | 0.1 | - |
| 556 | 638422.31 | 2429636.19 | 638422.31 | 2429636.19 | Метод спутниковых геодезических измерений (определений) | 0.1 | - |
| 560 | 638419.64 | 2429619.74 | 638419.64 | 2429619.74 | Метод спутниковых геодезических измерений (определений) | 0.1 | - |
| 561 | 638419.33 | 2429618.79 | 638419.33 | 2429618.79 | Метод спутниковых геодезических измерений (определений) | 0.1 | - |
| 562 | 638418.38 | 2429619.09 | 638418.38 | 2429619.09 | Метод спутниковых геодезических измерений (определений) | 0.1 | - |
| 563 | 638418.68 | 2429620.04 | 638418.68 | 2429620.04 | Метод спутниковых геодезических измерений (определений) | 0.1 | - |
| 560 | 638419.64 | 2429619.74 | 638419.64 | 2429619.74 | Метод спутниковых геодезических измерений (определений) | 0.1 | - |

1. Сведения о характерных точках границы уточняемого земельного участка с кадастровым номером 70:06:0101005:1527

| | | | | | | | |
|-----|-----------|------------|-----------|------------|---|-----|---|
| 564 | 638421.81 | 2429634.62 | 638421.81 | 2429634.62 | Метод спутниковых геодезических измерений (определений) | 0.1 | - |
| 565 | 638421.51 | 2429633.67 | 638421.51 | 2429633.67 | Метод спутниковых геодезических измерений (определений) | 0.1 | - |
| 566 | 638420.55 | 2429633.97 | 638420.55 | 2429633.97 | Метод спутниковых геодезических измерений (определений) | 0.1 | - |
| 567 | 638420.87 | 2429634.93 | 638420.87 | 2429634.93 | Метод спутниковых геодезических измерений (определений) | 0.1 | - |
| 564 | 638421.81 | 2429634.62 | 638421.81 | 2429634.62 | Метод спутниковых геодезических измерений (определений) | 0.1 | - |
| | | | | | | | |
| 568 | 638419.25 | 2429626.70 | 638419.25 | 2429626.70 | Метод спутниковых геодезических измерений (определений) | 0.1 | - |
| 569 | 638418.94 | 2429625.75 | 638418.94 | 2429625.75 | Метод спутниковых геодезических измерений (определений) | 0.1 | - |
| 570 | 638417.99 | 2429626.05 | 638417.99 | 2429626.05 | Метод спутниковых геодезических измерений (определений) | 0.1 | - |
| 571 | 638418.29 | 2429627.00 | 638418.29 | 2429627.00 | Метод спутниковых геодезических измерений (определений) | 0.1 | - |
| 568 | 638419.25 | 2429626.70 | 638419.25 | 2429626.70 | Метод спутниковых геодезических измерений (определений) | 0.1 | - |
| | | | | | | | |
| 572 | 638419.74 | 2429628.18 | 638419.74 | 2429628.18 | Метод спутниковых геодезических измерений (определений) | 0.1 | - |
| 573 | 638419.44 | 2429627.23 | 638419.44 | 2429627.23 | Метод спутниковых геодезических измерений (определений) | 0.1 | - |

1. Сведения о характерных точках границы уточняемого земельного участка с кадастровым номером 70:06:0101005:1527

| | | | | | | | |
|-----|-----------|------------|-----------|------------|---|-----|---|
| 574 | 638418.48 | 2429627.54 | 638418.48 | 2429627.54 | Метод спутниковых геодезических измерений (определений) | 0.1 | - |
| 575 | 638418.80 | 2429628.48 | 638418.80 | 2429628.48 | Метод спутниковых геодезических измерений (определений) | 0.1 | - |
| 572 | 638419.74 | 2429628.18 | 638419.74 | 2429628.18 | Метод спутниковых геодезических измерений (определений) | 0.1 | - |

2. Сведения о частях границ уточняемого земельного участка с кадастровым номером 70:06:0101005:1527

| Обозначение части границ | | Горизонтальное проложение (S), м | Описание прохождения части границ | Отметка о наличии земельного спора о местоположении границ земельного участка |
|--------------------------|-------|----------------------------------|-----------------------------------|---|
| от т. | до т. | | | |
| 1 | 2 | 3 | 4 | 5 |
| 533 | 534 | 4.64 | - | - |
| 559 | 556 | 1.00 | - | - |
| | | | | |
| 560 | 561 | 1.00 | - | - |
| 561 | 562 | 1.00 | - | - |
| 562 | 563 | 1.00 | - | - |
| 563 | 560 | 1.01 | - | - |
| | | | | |
| 564 | 565 | 1.00 | - | - |
| 565 | 566 | 1.01 | - | - |
| 566 | 567 | 1.01 | - | - |
| 567 | 564 | 0.99 | - | - |
| | | | | |
| 568 | 569 | 1.00 | - | - |
| 569 | 570 | 1.00 | - | - |
| 570 | 571 | 1.00 | - | - |
| 571 | 568 | 1.01 | - | - |
| | | | | |
| 572 | 573 | 1.00 | - | - |
| 573 | 574 | 1.01 | - | - |
| 558 | 559 | 0.99 | - | - |
| 557 | 558 | 1.01 | - | - |
| 556 | 557 | 1.00 | - | - |
| | | | | |
| 534 | 535 | 31.12 | - | - |
| 535 | 536 | 11.69 | - | - |
| 536 | 539 | 4.24 | - | - |

| | | | | |
|-----|-----|-------|---|---|
| 539 | 540 | 5.62 | - | - |
| 540 | 541 | 12.14 | - | - |
| 541 | 542 | 0.49 | - | - |
| 542 | 543 | 1.86 | - | - |
| 543 | 544 | 0.98 | - | - |
| 544 | 545 | 1.01 | - | - |
| 574 | 575 | 0.99 | - | - |
| 545 | 546 | 1.02 | - | - |
| 547 | 548 | 1.41 | - | - |
| 548 | 549 | 5.49 | - | - |
| 549 | 550 | 0.73 | - | - |
| 550 | 551 | 5.22 | - | - |
| 551 | 552 | 7.09 | - | - |
| 552 | 553 | 8.05 | - | - |
| 553 | 554 | 4.79 | - | - |
| 554 | 555 | 1.69 | - | - |
| 555 | 533 | 7.05 | - | - |
| 546 | 547 | 1.84 | - | - |
| 575 | 572 | 0.99 | - | - |

3. Характеристики утоняемого земельного участка с кадастровым номером 70:06:0101005:1527

| № п/п | Наименование характеристики | Значение характеристики |
|-------|--|--|
| 1 | 2 | 3 |
| 1 | Площадь земельного участка +/- величина погрешности определения площади (P +/- ΔP), м ² | 710 +/- 9 |
| 2 | Формула, примененная для расчета предельной допустимой погрешности определения площади земельного участка (ΔP), м ² | $\Delta P = 3.5 * M_t * \sqrt{P} = 3.5 * 0,1 * \sqrt{710} = 9$ |
| 3 | Иные сведения | |

Сведения об уточняемых земельных участках, необходимые для исправления реестровых ошибок в сведениях о местоположении их границ

1. Сведения о характерных точках границы уточняемого земельного участка с кадастровым номером 70:06:0101005:1528

Зона № 2

| Обозначение характерных точек границ | Существующие координаты, м | | Уточненные координаты, м | | Метод определения координат | Средняя квадратическая погрешность определения координат характерной точки (Mt), м | Формулы, примененные для расчета средней квадратической погрешности определения координат характерной точки (Mt), м |
|--------------------------------------|----------------------------|------------|--------------------------|------------|---|--|---|
| | X | Y | X | Y | | | |
| 1 | 2 | 3 | 4 | 5 | 6 | 7 | 8 |
| 576 | 637679.97 | 2428884.64 | 637679.55 | 2428884.87 | Метод спутниковых геодезических измерений (определений) | 0.1 | - |
| 577 | 637644.15 | 2428904.99 | 637643.45 | 2428904.89 | Метод спутниковых геодезических измерений (определений) | 0.1 | - |
| 578 | 637639.85 | 2428900.79 | 637639.43 | 2428900.93 | Метод спутниковых геодезических измерений (определений) | 0.1 | - |
| 579 | 637627.96 | 2428880.75 | 637629.27 | 2428882.96 | Метод спутниковых геодезических измерений (определений) | 0.1 | - |
| 580 | 637625.98 | 2428873.73 | 637625.45 | 2428878.72 | Метод спутниковых геодезических измерений (определений) | 0.1 | - |
| н49У | - | - | 637621.99 | 2428874.61 | Метод спутниковых геодезических измерений (определений) | 0.1 | - |
| 581 | 637635.84 | 2428862.40 | 637636.19 | 2428862.15 | Метод спутниковых геодезических измерений (определений) | 0.1 | - |
| 582 | 637644.39 | 2428856.32 | 637644.39 | 2428856.32 | Метод спутниковых геодезических измерений (определений) | 0.1 | - |
| 583 | 637653.72 | 2428850.65 | 637653.72 | 2428850.65 | Метод спутниковых геодезических измерений (определений) | 0.1 | - |

1. Сведения о характерных точках границы уточняемого земельного участка с кадастровым номером 70:06:0101005:1528

| | | | | | | | |
|-----|-----------|------------|-----------|------------|---|-----|---|
| 584 | 637658.04 | 2428848.72 | 637658.04 | 2428848.72 | Метод спутниковых геодезических измерений (определений) | 0.1 | - |
| 585 | 637669.67 | 2428868.62 | 637669.67 | 2428868.62 | Метод спутниковых геодезических измерений (определений) | 0.1 | - |
| 586 | 637669.17 | 2428868.94 | 637669.17 | 2428868.94 | Метод спутниковых геодезических измерений (определений) | 0.1 | - |
| 587 | 637669.69 | 2428869.78 | 637669.69 | 2428869.78 | Метод спутниковых геодезических измерений (определений) | 0.1 | - |
| 588 | 637670.19 | 2428869.48 | 637670.19 | 2428869.48 | Метод спутниковых геодезических измерений (определений) | 0.1 | - |
| 589 | 637675.14 | 2428877.11 | 637675.14 | 2428877.11 | Метод спутниковых геодезических измерений (определений) | 0.1 | - |
| 576 | 637679.97 | 2428884.64 | 637679.55 | 2428884.87 | Метод спутниковых геодезических измерений (определений) | 0.1 | - |
| | | | | | | | |
| 590 | 637661.03 | 2428879.15 | 637661.03 | 2428879.15 | Метод спутниковых геодезических измерений (определений) | 0.1 | - |
| 591 | 637660.50 | 2428878.31 | 637660.50 | 2428878.31 | Метод спутниковых геодезических измерений (определений) | 0.1 | - |
| 592 | 637659.66 | 2428878.85 | 637659.66 | 2428878.85 | Метод спутниковых геодезических измерений (определений) | 0.1 | - |
| 593 | 637660.18 | 2428879.69 | 637660.18 | 2428879.69 | Метод спутниковых геодезических измерений (определений) | 0.1 | - |
| 590 | 637661.03 | 2428879.15 | 637661.03 | 2428879.15 | Метод спутниковых геодезических измерений (определений) | 0.1 | - |
| | | | | | | | |

1. Сведения о характерных точках границы уточняемого земельного участка с кадастровым номером 70:06:0101005:1528

| | | | | | | | |
|-----|-----------|------------|-----------|------------|---|-----|---|
| 594 | 637664.91 | 2428871.86 | 637664.91 | 2428871.86 | Метод спутниковых геодезических измерений (определений) | 0.1 | - |
| 595 | 637664.49 | 2428870.95 | 637664.49 | 2428870.95 | Метод спутниковых геодезических измерений (определений) | 0.1 | - |
| 596 | 637663.59 | 2428871.37 | 637663.59 | 2428871.37 | Метод спутниковых геодезических измерений (определений) | 0.1 | - |
| 597 | 637663.99 | 2428872.26 | 637663.99 | 2428872.26 | Метод спутниковых геодезических измерений (определений) | 0.1 | - |
| 598 | 637663.41 | 2428872.52 | 637663.41 | 2428872.52 | Метод спутниковых геодезических измерений (определений) | 0.1 | - |
| 599 | 637663.93 | 2428873.37 | 637663.93 | 2428873.37 | Метод спутниковых геодезических измерений (определений) | 0.1 | - |
| 600 | 637664.78 | 2428872.83 | 637664.78 | 2428872.83 | Метод спутниковых геодезических измерений (определений) | 0.1 | - |
| 601 | 637664.33 | 2428872.13 | 637664.33 | 2428872.13 | Метод спутниковых геодезических измерений (определений) | 0.1 | - |
| 594 | 637664.91 | 2428871.86 | 637664.91 | 2428871.86 | Метод спутниковых геодезических измерений (определений) | 0.1 | - |
| | | | | | | | |
| 602 | 637663.77 | 2428877.81 | 637663.77 | 2428877.81 | Метод спутниковых геодезических измерений (определений) | 0.1 | - |
| 603 | 637663.24 | 2428876.97 | 637663.24 | 2428876.97 | Метод спутниковых геодезических измерений (определений) | 0.1 | - |
| 604 | 637662.40 | 2428877.50 | 637662.40 | 2428877.50 | Метод спутниковых геодезических измерений (определений) | 0.1 | - |

1. Сведения о характерных точках границы уточняемого земельного участка с кадастровым номером 70:06:0101005:1528

| | | | | | | | |
|-----|-----------|------------|-----------|------------|---|-----|---|
| 605 | 637662.92 | 2428878.35 | 637662.92 | 2428878.35 | Метод спутниковых геодезических измерений (определений) | 0.1 | - |
| 602 | 637663.77 | 2428877.81 | 637663.77 | 2428877.81 | Метод спутниковых геодезических измерений (определений) | 0.1 | - |
| | | | | | | | |
| 606 | 637657.53 | 2428875.14 | 637657.53 | 2428875.14 | Метод спутниковых геодезических измерений (определений) | 0.1 | - |
| 607 | 637657.15 | 2428874.23 | 637657.15 | 2428874.23 | Метод спутниковых геодезических измерений (определений) | 0.1 | - |
| 608 | 637656.24 | 2428874.61 | 637656.24 | 2428874.61 | Метод спутниковых геодезических измерений (определений) | 0.1 | - |
| 609 | 637656.61 | 2428875.53 | 637656.61 | 2428875.53 | Метод спутниковых геодезических измерений (определений) | 0.1 | - |
| 606 | 637657.53 | 2428875.14 | 637657.53 | 2428875.14 | Метод спутниковых геодезических измерений (определений) | 0.1 | - |
| | | | | | | | |
| 610 | 637652.80 | 2428877.23 | 637652.80 | 2428877.23 | Метод спутниковых геодезических измерений (определений) | 0.1 | - |
| 611 | 637652.42 | 2428876.31 | 637652.42 | 2428876.31 | Метод спутниковых геодезических измерений (определений) | 0.1 | - |
| 612 | 637651.50 | 2428876.69 | 637651.50 | 2428876.69 | Метод спутниковых геодезических измерений (определений) | 0.1 | - |
| 613 | 637651.87 | 2428877.61 | 637651.87 | 2428877.61 | Метод спутниковых геодезических измерений (определений) | 0.1 | - |
| 610 | 637652.80 | 2428877.23 | 637652.80 | 2428877.23 | Метод спутниковых геодезических измерений (определений) | 0.1 | - |

1. Сведения о характерных точках границы уточняемого земельного участка с кадастровым номером 70:06:0101005:1528

| | | | | | | | |
|-----|-----------|------------|-----------|------------|---|-----|---|
| 614 | 637666.63 | 2428876.02 | 637666.63 | 2428876.02 | Метод спутниковых геодезических измерений (определений) | 0.1 | - |
| 615 | 637666.09 | 2428875.18 | 637666.09 | 2428875.18 | Метод спутниковых геодезических измерений (определений) | 0.1 | - |
| 616 | 637665.25 | 2428875.71 | 637665.25 | 2428875.71 | Метод спутниковых геодезических измерений (определений) | 0.1 | - |
| 617 | 637665.78 | 2428876.55 | 637665.78 | 2428876.55 | Метод спутниковых геодезических измерений (определений) | 0.1 | - |
| 614 | 637666.63 | 2428876.02 | 637666.63 | 2428876.02 | Метод спутниковых геодезических измерений (определений) | 0.1 | - |

2. Сведения о частях границ уточняемого земельного участка с кадастровым номером 70:06:0101005:1528

| Обозначение части границ | | Горизонтальное проложение (S), м | Описание прохождения части границ | Отметка о наличии земельного спора о местоположении границ земельного участка |
|--------------------------|-------|----------------------------------|-----------------------------------|---|
| от т. | до т. | | | |
| 1 | 2 | 3 | 4 | 5 |
| 576 | 577 | 41.28 | - | - |
| 599 | 600 | 1.01 | - | - |
| 600 | 601 | 0.83 | - | - |
| 601 | 594 | 0.64 | - | - |
| 602 | 603 | 0.99 | - | - |
| 603 | 604 | 0.99 | - | - |
| 604 | 605 | 1.00 | - | - |
| 605 | 602 | 1.01 | - | - |
| 606 | 607 | 0.99 | - | - |
| 607 | 608 | 0.99 | - | - |
| 608 | 609 | 0.99 | - | - |
| 609 | 606 | 1.00 | - | - |
| 610 | 611 | 1.00 | - | - |
| 611 | 612 | 1.00 | - | - |
| 612 | 613 | 0.99 | - | - |
| 613 | 610 | 1.00 | - | - |

| | | | | |
|------|------|-------|---|---|
| 614 | 615 | 1.00 | - | - |
| 615 | 616 | 0.99 | - | - |
| 598 | 599 | 1.00 | - | - |
| 616 | 617 | 0.99 | - | - |
| 597 | 598 | 0.64 | - | - |
| 595 | 596 | 0.99 | - | - |
| 577 | 578 | 5.64 | - | - |
| 578 | 579 | 20.64 | - | - |
| 579 | 580 | 5.71 | - | - |
| 580 | н49У | 5.37 | - | - |
| н49У | 581 | 18.89 | - | - |
| 581 | 582 | 10.06 | - | - |
| 582 | 583 | 10.92 | - | - |
| 583 | 584 | 4.73 | - | - |
| 584 | 585 | 23.05 | - | - |
| 585 | 586 | 0.59 | - | - |
| 586 | 587 | 0.99 | - | - |
| 587 | 588 | 0.58 | - | - |
| 588 | 589 | 9.10 | - | - |
| 589 | 576 | 8.93 | - | - |
| | | | | |
| 590 | 591 | 0.99 | - | - |
| 591 | 592 | 1.00 | - | - |
| 592 | 593 | 0.99 | - | - |
| 593 | 590 | 1.01 | - | - |
| | | | | |
| 594 | 595 | 1.00 | - | - |
| 596 | 597 | 0.98 | - | - |
| 617 | 614 | 1.00 | - | - |

3. Характеристики утоняемого земельного участка с кадастровым номером 70:06:0101005:1528

| № п/п | Наименование характеристики | Значение характеристики |
|-------|--|--|
| 1 | 2 | 3 |
| 1 | Площадь земельного участка +/- величина погрешности определения площади (P +/- ΔP), м² | 1731 +/- 15 |
| 2 | Формула, примененная для расчета предельной допустимой погрешности определения площади земельного участка (ΔP), м² | $\Delta P = 3.5 * M_t * \sqrt{P} = 3.5 * 0,1 * \sqrt{1731} = 15$ |
| 3 | Иные сведения | |

Сведения об уточняемых земельных участках, необходимые для исправления реестровых ошибок в сведениях о местоположении их границ

1. Сведения о характерных точках границы уточняемого земельного участка с кадастровым номером 70:06:0101005:1544

Зона № 2

| Обозначение характерных точек границ | Существующие координаты, м | | Уточненные координаты, м | | Метод определения координат | Средняя квадратическая погрешность определения координат характерной точки (Mt), м | Формулы, примененные для расчета средней квадратической погрешности определения координат характерной точки (Mt), м |
|--------------------------------------|----------------------------|------------|--------------------------|------------|---|--|---|
| | X | Y | X | Y | | | |
| 1 | 2 | 3 | 4 | 5 | 6 | 7 | 8 |
| 618 | 638319.89 | 2429548.64 | 638319.90 | 2429547.82 | Метод спутниковых геодезических измерений (определений) | 0.1 | - |
| 619 | 638337.97 | 2429542.06 | - | - | - | 0.1 | - |
| 620 | 638349.49 | 2429537.88 | 638349.29 | 2429537.19 | Метод спутниковых геодезических измерений (определений) | 0.1 | - |
| 621 | 638356.34 | 2429557.38 | 638357.11 | 2429559.13 | Метод спутниковых геодезических измерений (определений) | 0.1 | - |
| 622 | 638342.74 | 2429563.53 | 638342.56 | 2429564.33 | Метод спутниковых геодезических измерений (определений) | 0.1 | - |
| 623 | 638327.35 | 2429569.13 | 638327.35 | 2429569.13 | Метод спутниковых геодезических измерений (определений) | 0.1 | - |
| 618 | 638319.89 | 2429548.64 | 638319.90 | 2429547.82 | Метод спутниковых геодезических измерений (определений) | 0.1 | - |

2. Сведения о частях границ уточняемого земельного участка с кадастровым номером 70:06:0101005:1544

| Обозначение части границ | | Горизонтальное проложение (S), м | Описание прохождения части границ | Отметка о наличии земельного спора о местоположении границ земельного участка |
|--------------------------|-------|----------------------------------|-----------------------------------|---|
| от т. | до т. | | | |
| 1 | 2 | 3 | 4 | 5 |
| 618 | 620 | 31.25 | - | - |
| 620 | 621 | 23.29 | - | - |
| 621 | 622 | 15.45 | - | - |
| 622 | 623 | 15.95 | - | - |
| 623 | 618 | 22.57 | - | - |

3. Характеристики утоняемого земельного участка с кадастровым номером 70:06:0101005:1544

| № п/п | Наименование характеристики | Значение характеристики |
|--------------|--|--|
| 1 | 2 | 3 |
| 1 | Площадь земельного участка +/- величина погрешности определения площади (P +/- ΔP), м ² | 723 +/- 9 |
| 2 | Формула, примененная для расчета предельной допустимой погрешности определения площади земельного участка (ΔP), м ² | $\Delta P = 3.5 * M_t * \sqrt{P} = 3.5 * 0,1 * \sqrt{723} = 9$ |
| 3 | Иные сведения | |

Сведения об уточняемых земельных участках, необходимые для исправления реестровых ошибок в сведениях о местоположении их границ

1. Сведения о характерных точках границы уточняемого земельного участка с кадастровым номером 70:06:0101005:1545

Зона № 2

| Обозначение характерных точек границ | Существующие координаты, м | | Уточненные координаты, м | | Метод определения координат | Средняя квадратическая погрешность определения координат характерной точки (Mt), м | Формулы, примененные для расчета средней квадратической погрешности определения координат характерной точки (Mt), м |
|--------------------------------------|----------------------------|------------|--------------------------|------------|---|--|---|
| | X | Y | X | Y | | | |
| 1 | 2 | 3 | 4 | 5 | 6 | 7 | 8 |
| 623 | 638327.35 | 2429569.13 | 638327.35 | 2429569.13 | Метод спутниковых геодезических измерений (определений) | 0.1 | - |
| 624 | 638297.76 | 2429579.90 | 638296.29 | 2429579.54 | Метод спутниковых геодезических измерений (определений) | 0.1 | - |
| 625 | 638291.23 | 2429559.08 | 638289.94 | 2429558.79 | Метод спутниковых геодезических измерений (определений) | 0.1 | - |
| 618 | 638319.89 | 2429548.64 | 638319.90 | 2429547.82 | Метод спутниковых геодезических измерений (определений) | 0.1 | - |
| 623 | 638327.35 | 2429569.13 | 638327.35 | 2429569.13 | Метод спутниковых геодезических измерений (определений) | 0.1 | - |

2. Сведения о частях границ уточняемого земельного участка с кадастровым номером 70:06:0101005:1545

| Обозначение части границ | | Горизонтальное проложение (S), м | Описание прохождения части границ | Отметка о наличии земельного спора о местоположении границ земельного участка |
|--------------------------|-------|----------------------------------|-----------------------------------|---|
| от т. | до т. | | | |
| 1 | 2 | 3 | 4 | 5 |
| 623 | 624 | 32.76 | - | - |
| 624 | 625 | 21.70 | - | - |
| 625 | 618 | 31.91 | - | - |
| 618 | 623 | 22.57 | - | - |

3. Характеристики уточняемого земельного участка с кадастровым номером 70:06:0101005:1545

| № п/п | Наименование характеристики | Значение характеристики |
|-------|--|-------------------------|
| 1 | 2 | 3 |
| 1 | Площадь земельного участка +/- величина погрешности определения площади (P +/- ΔP), м ² | 715 +/- 9 |

| | | |
|---|--|--|
| 2 | Формула, примененная для расчета предельной допустимой погрешности определения площади земельного участка (ΔP), м ² | $\Delta P = 3.5 * M_t * \sqrt{P} = 3.5 * 0,1 * \sqrt{715} = 9$ |
| 3 | Иные сведения | |
| | | |

Сведения об уточняемых земельных участках, необходимые для исправления реестровых ошибок в сведениях о местоположении их границ

1. Сведения о характерных точках границы уточняемого земельного участка с кадастровым номером 70:06:0101005:1549

Зона № 2

| Обозначение характерных точек границ | Существующие координаты, м | | Уточненные координаты, м | | Метод определения координат | Средняя квадратическая погрешность определения координат характерной точки (Mt), м | Формулы, примененные для расчета средней квадратической погрешности определения координат характерной точки (Mt), м |
|--------------------------------------|----------------------------|------------|--------------------------|------------|---|--|---|
| | X | Y | X | Y | | | |
| 1 | 2 | 3 | 4 | 5 | 6 | 7 | 8 |
| 380 | 638268.60 | 2429553.15 | 638268.04 | 2429552.56 | Метод спутниковых геодезических измерений (определений) | 0.1 | - |
| 379 | 638252.16 | 2429556.35 | 638251.71 | 2429555.82 | Метод спутниковых геодезических измерений (определений) | 0.1 | - |
| 378 | 638249.48 | 2429542.58 | 638249.48 | 2429542.58 | Метод спутниковых геодезических измерений (определений) | 0.1 | - |
| 626 | 638209.50 | 2429556.24 | 638209.50 | 2429556.24 | Метод спутниковых геодезических измерений (определений) | 0.1 | - |
| 627 | 638195.14 | 2429518.85 | 638194.13 | 2429518.90 | Метод спутниковых геодезических измерений (определений) | 0.1 | - |
| 628 | 638211.22 | 2429512.17 | 638211.22 | 2429512.17 | Метод спутниковых геодезических измерений (определений) | 0.1 | - |
| 629 | 638219.06 | 2429530.97 | 638219.06 | 2429530.97 | Метод спутниковых геодезических измерений (определений) | 0.1 | - |
| 630 | 638264.31 | 2429520.93 | 638264.31 | 2429520.93 | Метод спутниковых геодезических измерений (определений) | 0.1 | - |
| 631 | 638266.88 | 2429529.83 | 638266.88 | 2429529.83 | Метод спутниковых геодезических измерений (определений) | 0.1 | - |

1. Сведения о характерных точках границы уточняемого земельного участка с кадастровым номером 70:06:0101005:1549

| | | | | | | | |
|-----|-----------|------------|-----------|------------|---|-----|---|
| 380 | 638268.60 | 2429553.15 | 638268.04 | 2429552.56 | Метод спутниковых геодезических измерений (определений) | 0.1 | - |
|-----|-----------|------------|-----------|------------|---|-----|---|

2. Сведения о частях границ уточняемого земельного участка с кадастровым номером 70:06:0101005:1549

| Обозначение части границ | | Горизонтальное проложение (S), м | Описание прохождения части границ | Отметка о наличии земельного спора о местоположении границ земельного участка |
|--------------------------|-------|----------------------------------|-----------------------------------|---|
| от т. | до т. | | | |
| 1 | 2 | 3 | 4 | 5 |
| 380 | 379 | 16.65 | - | - |
| 379 | 378 | 13.43 | - | - |
| 378 | 626 | 42.25 | - | - |
| 626 | 627 | 40.38 | - | - |
| 627 | 628 | 18.37 | - | - |
| 628 | 629 | 20.37 | - | - |
| 629 | 630 | 46.35 | - | - |
| 630 | 631 | 9.26 | - | - |
| 631 | 380 | 22.76 | - | - |

3. Характеристики уточняемого земельного участка с кадастровым номером 70:06:0101005:1549

| № п/п | Наименование характеристики | Значение характеристики |
|-------|--|--|
| 1 | 2 | 3 |
| 1 | Площадь земельного участка +/- величина погрешности определения площади (P +/- ΔP), м ² | 1826 +/- 15 |
| 2 | Формула, примененная для расчета предельной допустимой погрешности определения площади земельного участка (ΔP), м ² | $\Delta P = 3.5 * M_t * \sqrt{P} = 3.5 * 0,1 * \sqrt{1826} = 15$ |
| 3 | Иные сведения | |

Сведения об уточняемых земельных участках, необходимые для исправления реестровых ошибок в сведениях о местоположении их границ

1. Сведения о характерных точках границы уточняемого земельного участка с кадастровым номером 70:06:0101005:1550

Зона № 2

| Обозначение характерных точек границ | Существующие координаты, м | | Уточненные координаты, м | | Метод определения координат | Средняя квадратическая погрешность определения координат характерной точки (Mt), м | Формулы, примененные для расчета средней квадратической погрешности определения координат характерной точки (Mt), м |
|--------------------------------------|----------------------------|------------|--------------------------|------------|---|--|---|
| | X | Y | X | Y | | | |
| 1 | 2 | 3 | 4 | 5 | 6 | 7 | 8 |
| 632 | 637765.76 | 2428455.42 | 637765.52 | 2428454.64 | Метод спутниковых геодезических измерений (определений) | 0.1 | - |
| 633 | 637775.54 | 2428453.51 | 637775.45 | 2428452.98 | Метод спутниковых геодезических измерений (определений) | 0.1 | - |
| 634 | 637772.76 | 2428437.72 | 637772.76 | 2428437.72 | Метод спутниковых геодезических измерений (определений) | 0.1 | - |
| 635 | 637787.60 | 2428435.51 | 637788.47 | 2428435.28 | Метод спутниковых геодезических измерений (определений) | 0.1 | - |
| 636 | 637790.30 | 2428450.49 | 637791.43 | 2428450.24 | Метод спутниковых геодезических измерений (определений) | 0.1 | - |
| 637 | 637786.40 | 2428451.31 | 637785.88 | 2428451.49 | Метод спутниковых геодезических измерений (определений) | 0.1 | - |
| 638 | 637789.85 | 2428473.01 | 637789.75 | 2428476.56 | Метод спутниковых геодезических измерений (определений) | 0.1 | - |
| 639 | 637769.46 | 2428477.17 | 637770.11 | 2428479.24 | Метод спутниковых геодезических измерений (определений) | 0.1 | - |
| 632 | 637765.76 | 2428455.42 | 637765.52 | 2428454.64 | Метод спутниковых геодезических измерений (определений) | 0.1 | - |

**2. Сведения о частях границ уточняемого земельного участка
с кадастровым номером 70:06:0101005:1550**

| Обозначение части границ | | Горизонтальное проложение (S), м | Описание прохождения части границ | Отметка о наличии земельного спора о местоположении границ земельного участка |
|--------------------------|-------|-------------------------------------|---|---|
| от т. | до т. | | | |
| 1 | 2 | 3 | 4 | 5 |
| 632 | 633 | 10.07 | - | - |
| 633 | 634 | 15.50 | - | - |
| 634 | 635 | 15.90 | - | - |
| 635 | 636 | 15.25 | - | - |
| 636 | 637 | 5.69 | - | - |
| 637 | 638 | 25.37 | - | - |
| 638 | 639 | 19.82 | - | - |
| 639 | 632 | 25.02 | - | - |

3. Характеристики уточняемого земельного участка с кадастровым номером 70:06:0101005:1550

| № п/п | Наименование характеристики | Значение характеристики |
|-------|--|---|
| 1 | 2 | 3 |
| 1 | Площадь земельного участка +/- величина погрешности определения площади (P +/- ΔP), м ² | 759 +/- 10 |
| 2 | Формула, примененная для расчета предельной допустимой погрешности определения площади земельного участка (ΔP), м ² | $\Delta P = 3.5 * M_t * \sqrt{P} = 3.5 * 0,1 * \sqrt{759} = 10$ |
| 3 | Иные сведения | |

Сведения об уточняемых земельных участках, необходимые для исправления реестровых ошибок в сведениях о местоположении их границ

1. Сведения о характерных точках границы уточняемого земельного участка с кадастровым номером 70:06:0101005:1553

Зона № 2

| Обозначение характерных точек границ | Существующие координаты, м | | Уточненные координаты, м | | Метод определения координат | Средняя квадратическая погрешность определения координат характерной точки (Mt), м | Формулы, примененные для расчета средней квадратической погрешности определения координат характерной точки (Mt), м |
|--------------------------------------|----------------------------|------------|--------------------------|------------|---|--|---|
| | X | Y | X | Y | | | |
| 1 | 2 | 3 | 4 | 5 | 6 | 7 | 8 |
| 640 | 637752.40 | 2428869.77 | 637751.96 | 2428867.34 | Метод спутниковых геодезических измерений (определений) | 0.1 | - |
| 641 | 637761.10 | 2428893.20 | 637761.53 | 2428893.08 | Метод спутниковых геодезических измерений (определений) | 0.1 | - |
| 642 | 637739.54 | 2428901.21 | 637740.21 | 2428901.00 | Метод спутниковых геодезических измерений (определений) | 0.1 | - |
| 643 | 637730.83 | 2428877.77 | 637730.17 | 2428875.69 | Метод спутниковых геодезических измерений (определений) | 0.1 | - |
| 640 | 637752.40 | 2428869.77 | 637751.96 | 2428867.34 | Метод спутниковых геодезических измерений (определений) | 0.1 | - |

2. Сведения о частях границ уточняемого земельного участка с кадастровым номером 70:06:0101005:1553

| Обозначение части границ | | Горизонтальное проложение (S), м | Описание прохождения части границ | Отметка о наличии земельного спора о местоположении границ земельного участка |
|--------------------------|-------|----------------------------------|-----------------------------------|---|
| от т. | до т. | | | |
| 1 | 2 | 3 | 4 | 5 |
| 640 | 641 | 27.46 | - | - |
| 641 | 642 | 22.74 | - | - |
| 642 | 643 | 27.23 | - | - |
| 643 | 640 | 23.34 | - | - |

3. Характеристики уточняемого земельного участка с кадастровым номером 70:06:0101005:1553

| № п/п | Наименование характеристики | Значение характеристики |
|-------|--|-------------------------|
| 1 | 2 | 3 |
| 1 | Площадь земельного участка +/- величина погрешности определения площади (P +/- ΔP), м ² | 630 +/- 9 |

| | | |
|---|--|--|
| 2 | Формула, примененная для расчета предельной допустимой погрешности определения площади земельного участка (ΔP), м ² | $\Delta P = 3.5 * M_t * \sqrt{P} = 3.5 * 0,1 * \sqrt{630} = 9$ |
| 3 | Иные сведения | |
| | | |

Сведения об уточняемых земельных участках, необходимые для исправления реестровых ошибок в сведениях о местоположении их границ

1. Сведения о характерных точках границы уточняемого земельного участка с кадастровым номером 70:06:0101005:1566

Зона № 2

| Обозначение характерных точек границ | Существующие координаты, м | | Уточненные координаты, м | | Метод определения координат | Средняя квадратическая погрешность определения координат характерной точки (Mt), м | Формулы, примененные для расчета средней квадратической погрешности определения координат характерной точки (Mt), м |
|--------------------------------------|----------------------------|------------|--------------------------|------------|---|--|---|
| | X | Y | X | Y | | | |
| 1 | 2 | 3 | 4 | 5 | 6 | 7 | 8 |
| 644 | 638519.56 | 2429459.40 | 638518.90 | 2429458.84 | Метод спутниковых геодезических измерений (определений) | 0.1 | - |
| 645 | 638528.02 | 2429479.71 | 638527.52 | 2429479.91 | Метод спутниковых геодезических измерений (определений) | 0.1 | - |
| 646 | 638517.09 | 2429484.11 | 638516.50 | 2429484.43 | Метод спутниковых геодезических измерений (определений) | 0.1 | - |
| 24 | 638514.68 | 2429479.94 | 638514.68 | 2429479.94 | Метод спутниковых геодезических измерений (определений) | 0.1 | - |
| 647 | 638494.49 | 2429486.94 | 638494.57 | 2429487.18 | Метод спутниковых геодезических измерений (определений) | 0.1 | - |
| 648 | 638487.72 | 2429469.39 | 638487.72 | 2429469.39 | Метод спутниковых геодезических измерений (определений) | 0.1 | - |
| 453 | 638498.63 | 2429465.95 | 638498.63 | 2429465.95 | Метод спутниковых геодезических измерений (определений) | 0.1 | - |
| 452 | 638505.72 | 2429463.71 | 638505.72 | 2429463.71 | Метод спутниковых геодезических измерений (определений) | 0.1 | - |
| н50У | - | - | 638509.83 | 2429461.88 | Метод спутниковых геодезических измерений (определений) | 0.1 | - |

1. Сведения о характерных точках границы уточняемого земельного участка с кадастровым номером 70:06:0101005:1566

| | | | | | | | |
|-----|-----------|------------|-----------|------------|---|-----|---|
| 644 | 638519.56 | 2429459.40 | 638518.90 | 2429458.84 | Метод спутниковых геодезических измерений (определений) | 0.1 | - |
|-----|-----------|------------|-----------|------------|---|-----|---|

2. Сведения о частях границ уточняемого земельного участка с кадастровым номером 70:06:0101005:1566

| Обозначение части границ | | Горизонтальное проложение (S), м | Описание прохождения части границ | Отметка о наличии земельного спора о местоположении границ земельного участка |
|--------------------------|-------|----------------------------------|-----------------------------------|---|
| от т. | до т. | | | |
| 1 | 2 | 3 | 4 | 5 |
| 644 | 645 | 22.77 | - | - |
| 645 | 646 | 11.91 | - | - |
| 646 | 24 | 4.84 | - | - |
| 24 | 647 | 21.37 | - | - |
| 647 | 648 | 19.06 | - | - |
| 648 | 453 | 11.44 | - | - |
| 453 | 452 | 7.44 | - | - |
| 452 | н50У | 4.50 | - | - |
| н50У | 644 | 9.57 | - | - |

3. Характеристики уточняемого земельного участка с кадастровым номером 70:06:0101005:1566

| № п/п | Наименование характеристики | Значение характеристики |
|-------|--|--|
| 1 | 2 | 3 |
| 1 | Площадь земельного участка +/- величина погрешности определения площади (P +/- ΔP), м ² | 670 +/- 9 |
| 2 | Формула, примененная для расчета предельной допустимой погрешности определения площади земельного участка (ΔP), м ² | $\Delta P = 3.5 * M_t * \sqrt{P} = 3.5 * 0,1 * \sqrt{670} = 9$ |
| 3 | Иные сведения | |

Сведения об уточняемых земельных участках, необходимые для исправления реестровых ошибок в сведениях о местоположении их границ

1. Сведения о характерных точках границы уточняемого земельного участка с кадастровым номером 70:06:0101005:1567

Зона № 2

| Обозначение характерных точек границ | Существующие координаты, м | | Уточненные координаты, м | | Метод определения координат | Средняя квадратическая погрешность определения координат характерной точки (Mt), м | Формулы, примененные для расчета средней квадратической погрешности определения координат характерной точки (Mt), м |
|--------------------------------------|----------------------------|------------|--------------------------|------------|---|--|---|
| | X | Y | X | Y | | | |
| 1 | 2 | 3 | 4 | 5 | 6 | 7 | 8 |
| 648 | 638487.72 | 2429469.39 | 638487.72 | 2429469.39 | Метод спутниковых геодезических измерений (определений) | 0.1 | - |
| 647 | 638494.49 | 2429486.94 | 638494.57 | 2429487.18 | Метод спутниковых геодезических измерений (определений) | 0.1 | - |
| 23 | - | - | 638494.20 | 2429487.31 | Метод спутниковых геодезических измерений (определений) | 0.1 | - |
| 22 | 638455.21 | 2429500.54 | 638455.21 | 2429500.54 | Метод спутниковых геодезических измерений (определений) | 0.1 | - |
| 21 | - | - | 638454.71 | 2429500.75 | Метод спутниковых геодезических измерений (определений) | 0.1 | - |
| 454 | 638448.28 | 2429481.81 | 638448.28 | 2429481.81 | Метод спутниковых геодезических измерений (определений) | 0.1 | - |
| 648 | 638487.72 | 2429469.39 | 638487.72 | 2429469.39 | Метод спутниковых геодезических измерений (определений) | 0.1 | - |
| 649 | 638461.29 | 2429497.99 | 638461.29 | 2429497.99 | Метод спутниковых геодезических измерений (определений) | 0.1 | - |
| 650 | 638460.94 | 2429497.06 | 638460.94 | 2429497.06 | Метод спутниковых геодезических измерений (определений) | 0.1 | - |

1. Сведения о характерных точках границы уточняемого земельного участка с кадастровым номером 70:06:0101005:1567

| | | | | | | | |
|-----|-----------|------------|-----------|------------|---|-----|---|
| 651 | 638460.00 | 2429497.42 | 638460.00 | 2429497.42 | Метод спутниковых геодезических измерений (определений) | 0.1 | - |
| 652 | 638460.37 | 2429498.35 | 638460.37 | 2429498.35 | Метод спутниковых геодезических измерений (определений) | 0.1 | - |
| 649 | 638461.29 | 2429497.99 | 638461.29 | 2429497.99 | Метод спутниковых геодезических измерений (определений) | 0.1 | - |

2. Сведения о частях границ уточняемого земельного участка с кадастровым номером 70:06:0101005:1567

| Обозначение части границ | | Горизонтальное проложение (S), м | Описание прохождения части границ | Отметка о наличии земельного спора о местоположении границ земельного участка |
|--------------------------|-------|----------------------------------|-----------------------------------|---|
| от т. | до т. | | | |
| 1 | 2 | 3 | 4 | 5 |
| 648 | 647 | 19.06 | - | - |
| 647 | 23 | 0.39 | - | - |
| 23 | 22 | 41.17 | - | - |
| 22 | 21 | 0.54 | - | - |
| 21 | 454 | 20.00 | - | - |
| 454 | 648 | 41.35 | - | - |
| 649 | 650 | 0.99 | - | - |
| 650 | 651 | 1.01 | - | - |
| 651 | 652 | 1.00 | - | - |
| 652 | 649 | 0.99 | - | - |

3. Характеристики уточняемого земельного участка с кадастровым номером 70:06:0101005:1567

| № п/п | Наименование характеристики | Значение характеристики |
|-------|--|---|
| 1 | 2 | 3 |
| 1 | Площадь земельного участка +/- величина погрешности определения площади (P +/- ΔP), м ² | 813 +/- 10 |
| 2 | Формула, примененная для расчета предельной допустимой погрешности определения площади земельного участка (ΔP), м ² | $\Delta P = 3.5 * M_t * \sqrt{P} = 3.5 * 0,1 * \sqrt{813} = 10$ |
| 3 | Иные сведения | |

Сведения об уточняемых земельных участках, необходимые для исправления реестровых ошибок в сведениях о местоположении их границ

1. Сведения о характерных точках границы уточняемого земельного участка с кадастровым номером 70:06:0101005:1570

Зона № 2

| Обозначение характерных точек границ | Существующие координаты, м | | Уточненные координаты, м | | Метод определения координат | Средняя квадратическая погрешность определения координат характерной точки (Mt), м | Формулы, примененные для расчета средней квадратической погрешности определения координат характерной точки (Mt), м |
|--------------------------------------|----------------------------|------------|--------------------------|------------|---|--|---|
| | X | Y | X | Y | | | |
| 1 | 2 | 3 | 4 | 5 | 6 | 7 | 8 |
| 653 | 637517.24 | 2428722.61 | 637517.24 | 2428722.61 | Метод спутниковых геодезических измерений (определений) | 0.1 | - |
| 654 | 637493.61 | 2428728.74 | 637493.61 | 2428728.74 | Метод спутниковых геодезических измерений (определений) | 0.1 | - |
| 655 | 637491.87 | 2428722.33 | 637491.87 | 2428722.33 | Метод спутниковых геодезических измерений (определений) | 0.1 | - |
| 656 | 637483.79 | 2428704.90 | 637483.79 | 2428704.90 | Метод спутниковых геодезических измерений (определений) | 0.1 | - |
| 657 | 637470.07 | 2428708.21 | 637470.07 | 2428708.21 | Метод спутниковых геодезических измерений (определений) | 0.1 | - |
| 658 | 637474.74 | 2428729.55 | 637474.74 | 2428729.55 | Метод спутниковых геодезических измерений (определений) | 0.1 | - |
| 659 | 637474.52 | 2428733.10 | 637474.52 | 2428733.10 | Метод спутниковых геодезических измерений (определений) | 0.1 | - |
| 660 | 637476.12 | 2428741.23 | 637476.12 | 2428741.23 | Метод спутниковых геодезических измерений (определений) | 0.1 | - |
| 661 | 637471.65 | 2428742.50 | 637471.65 | 2428742.50 | Метод спутниковых геодезических измерений (определений) | 0.1 | - |

1. Сведения о характерных точках границы уточняемого земельного участка с кадастровым номером 70:06:0101005:1570

| | | | | | | | |
|-----|-----------|------------|-----------|------------|---|-----|---|
| 662 | 637466.08 | 2428721.61 | 637466.08 | 2428721.61 | Метод спутниковых геодезических измерений (определений) | 0.1 | - |
| 663 | 637460.65 | 2428723.01 | 637460.65 | 2428723.01 | Метод спутниковых геодезических измерений (определений) | 0.1 | - |
| 664 | 637459.53 | 2428717.08 | 637459.53 | 2428717.08 | Метод спутниковых геодезических измерений (определений) | 0.1 | - |
| 665 | 637454.81 | 2428717.90 | 637454.13 | 2428718.07 | Метод спутниковых геодезических измерений (определений) | 0.1 | - |
| 666 | 637451.25 | 2428703.30 | 637450.43 | 2428703.46 | Метод спутниковых геодезических измерений (определений) | 0.1 | - |
| 667 | 637487.01 | 2428693.96 | 637487.01 | 2428693.96 | Метод спутниковых геодезических измерений (определений) | 0.1 | - |
| 668 | 637509.18 | 2428687.80 | 637509.18 | 2428687.80 | Метод спутниковых геодезических измерений (определений) | 0.1 | - |
| 653 | 637517.24 | 2428722.61 | 637517.24 | 2428722.61 | Метод спутниковых геодезических измерений (определений) | 0.1 | - |

2. Сведения о частях границ уточняемого земельного участка с кадастровым номером 70:06:0101005:1570

| Обозначение части границ | | Горизонтальное проложение (S), м | Описание прохождения части границ | Отметка о наличии земельного спора о местоположении границ земельного участка |
|--------------------------|-------|----------------------------------|-----------------------------------|---|
| от т. | до т. | | | |
| 1 | 2 | 3 | 4 | 5 |
| 653 | 654 | 24.41 | - | - |
| 654 | 655 | 6.64 | - | - |
| 655 | 656 | 19.21 | - | - |
| 656 | 657 | 14.11 | - | - |
| 657 | 658 | 21.85 | - | - |
| 658 | 659 | 3.56 | - | - |
| 659 | 660 | 8.29 | - | - |
| 660 | 661 | 4.65 | - | - |
| 661 | 662 | 21.62 | - | - |
| 662 | 663 | 5.61 | - | - |
| 663 | 664 | 6.03 | - | - |

| | | | | |
|-----|-----|-------|---|---|
| 664 | 665 | 5.49 | - | - |
| 665 | 666 | 15.07 | - | - |
| 666 | 667 | 37.79 | - | - |
| 667 | 668 | 23.01 | - | - |
| 668 | 653 | 35.73 | - | - |

3. Характеристики утоняемого земельного участка с кадастровым номером 70:06:0101005:1570

| № п/п | Наименование характеристики | Значение характеристики |
|--------------|--|--|
| 1 | 2 | 3 |
| 1 | Площадь земельного участка +/- величина погрешности определения площади (P +/- ΔP), м ² | 1562 +/- 14 |
| 2 | Формула, примененная для расчета предельной допустимой погрешности определения площади земельного участка (ΔP), м ² | $\Delta P = 3.5 * M_t * \sqrt{P} = 3.5 * 0,1 * \sqrt{1562} = 14$ |
| 3 | Иные сведения | |

Сведения об уточняемых земельных участках, необходимые для исправления реестровых ошибок в сведениях о местоположении их границ

1. Сведения о характерных точках границы уточняемого земельного участка с кадастровым номером 70:06:0101005:16

Зона № 2

| Обозначение характерных точек границ | Существующие координаты, м | | Уточненные координаты, м | | Метод определения координат | Средняя квадратическая погрешность определения координат характерной точки (Mt), м | Формулы, примененные для расчета средней квадратической погрешности определения координат характерной точки (Mt), м |
|--------------------------------------|----------------------------|------------|--------------------------|------------|---|--|---|
| | X | Y | X | Y | | | |
| 1 | 2 | 3 | 4 | 5 | 6 | 7 | 8 |
| 237 | 638285.70 | 2429535.99 | 638285.70 | 2429535.99 | Метод спутниковых геодезических измерений (определений) | 0.1 | - |
| 236 | 638297.92 | 2429532.31 | 638297.92 | 2429532.31 | Метод спутниковых геодезических измерений (определений) | 0.1 | - |
| 202 | 638310.43 | 2429529.28 | 638310.43 | 2429529.28 | Метод спутниковых геодезических измерений (определений) | 0.1 | - |
| 201 | 638331.60 | 2429523.11 | 638331.60 | 2429523.11 | Метод спутниковых геодезических измерений (определений) | 0.1 | - |
| 200 | 638332.61 | 2429523.64 | 638332.61 | 2429523.64 | Метод спутниковых геодезических измерений (определений) | 0.1 | - |
| 199 | 638342.58 | 2429520.49 | 638342.58 | 2429520.49 | Метод спутниковых геодезических измерений (определений) | 0.1 | - |
| 669 | 638349.29 | 2429537.19 | 638349.29 | 2429537.19 | Метод спутниковых геодезических измерений (определений) | 0.1 | - |
| 670 | 638337.74 | 2429541.35 | 638337.74 | 2429541.35 | Метод спутниковых геодезических измерений (определений) | 0.1 | - |
| 618 | - | - | 638319.90 | 2429547.82 | Метод спутниковых геодезических измерений (определений) | 0.1 | - |

1. Сведения о характерных точках границы уточняемого земельного участка с кадастровым номером 70:06:0101005:16

| | | | | | | | |
|-----|-----------|------------|-----------|------------|---|-----|---|
| 671 | 638290.96 | 2429558.32 | 638290.96 | 2429558.32 | Метод спутниковых геодезических измерений (определений) | 0.1 | - |
| 625 | - | - | 638289.94 | 2429558.79 | Метод спутниковых геодезических измерений (определений) | 0.1 | - |
| 238 | - | - | 638283.05 | 2429536.84 | Метод спутниковых геодезических измерений (определений) | 0.1 | - |
| 237 | 638285.70 | 2429535.99 | 638285.70 | 2429535.99 | Метод спутниковых геодезических измерений (определений) | 0.1 | - |

2. Сведения о частях границ уточняемого земельного участка с кадастровым номером 70:06:0101005:16

| Обозначение части границ | | Горизонтальное проложение (S), м | Описание прохождения части границ | Отметка о наличии земельного спора о местоположении границ земельного участка |
|--------------------------|-------|----------------------------------|-----------------------------------|---|
| от т. | до т. | | | |
| 1 | 2 | 3 | 4 | 5 |
| 237 | 236 | 12.76 | - | - |
| 236 | 202 | 12.87 | - | - |
| 202 | 201 | 22.05 | - | - |
| 201 | 200 | 1.14 | - | - |
| 200 | 199 | 10.46 | - | - |
| 199 | 669 | 18.00 | - | - |
| 669 | 670 | 12.28 | - | - |
| 670 | 618 | 18.98 | - | - |
| 618 | 671 | 30.79 | - | - |
| 671 | 625 | 1.12 | - | - |
| 625 | 238 | 23.01 | - | - |
| 238 | 237 | 2.78 | - | - |

3. Характеристики уточняемого земельного участка с кадастровым номером 70:06:0101005:16

| № п/п | Наименование характеристики | Значение характеристики |
|-------|--|--|
| 1 | 2 | 3 |
| 1 | Площадь земельного участка +/- величина погрешности определения площади (P +/- ΔP), м ² | 1283 +/- 13 |
| 2 | Формула, примененная для расчета предельной допустимой погрешности определения площади земельного участка (ΔP), м ² | $\Delta P = 3.5 * M_t * \sqrt{P} = 3.5 * 0,1 * \sqrt{1283} = 13$ |
| 3 | Иные сведения | |

Сведения об уточняемых земельных участках, необходимые для исправления реестровых ошибок в сведениях о местоположении их границ

1. Сведения о характерных точках границы уточняемого земельного участка с кадастровым номером 70:06:0101005:221

Зона № 2

| Обозначение характерных точек границ | Существующие координаты, м | | Уточненные координаты, м | | Метод определения координат | Средняя квадратическая погрешность определения координат характерной точки (Mt), м | Формулы, примененные для расчета средней квадратической погрешности определения координат характерной точки (Mt), м |
|--------------------------------------|----------------------------|------------|--------------------------|------------|---|--|---|
| | X | Y | X | Y | | | |
| 1 | 2 | 3 | 4 | 5 | 6 | 7 | 8 |
| 153 | 637824.42 | 2428786.27 | 637828.39 | 2428783.97 | Метод спутниковых геодезических измерений (определений) | 0.1 | - |
| н51У | - | - | 637824.14 | 2428785.44 | Метод спутниковых геодезических измерений (определений) | 0.1 | - |
| 672 | 637814.43 | 2428757.08 | 637812.29 | 2428747.51 | Метод спутниковых геодезических измерений (определений) | 0.1 | - |
| 673 | 637813.45 | 2428746.60 | 637814.50 | 2428746.12 | Метод спутниковых геодезических измерений (определений) | 0.1 | - |
| 674 | 637828.93 | 2428743.62 | 637828.54 | 2428742.26 | Метод спутниковых геодезических измерений (определений) | 0.1 | - |
| 675 | 637837.31 | 2428765.74 | 637839.34 | 2428763.41 | Метод спутниковых геодезических измерений (определений) | 0.1 | - |
| н52У | - | - | 637842.79 | 2428764.11 | Метод спутниковых геодезических измерений (определений) | 0.1 | - |
| 676 | 637844.65 | 2428770.63 | 637846.37 | 2428777.05 | Метод спутниковых геодезических измерений (определений) | 0.1 | - |
| 154 | 637847.01 | 2428779.43 | 637842.29 | 2428778.72 | Метод спутниковых геодезических измерений (определений) | 0.1 | - |

1. Сведения о характерных точках границы уточняемого земельного участка с кадастровым номером 70:06:0101005:221

| | | | | | | | |
|-----|-----------|------------|-----------|------------|---|-----|---|
| 153 | 637824.42 | 2428786.27 | 637828.39 | 2428783.97 | Метод спутниковых геодезических измерений (определений) | 0.1 | - |
|-----|-----------|------------|-----------|------------|---|-----|---|

2. Сведения о частях границ уточняемого земельного участка с кадастровым номером 70:06:0101005:221

| Обозначение части границ | | Горизонтальное проложение (S), м | Описание прохождения части границ | Отметка о наличии земельного спора о местоположении границ земельного участка |
|--------------------------|-------|----------------------------------|-----------------------------------|---|
| от т. | до т. | | | |
| 1 | 2 | 3 | 4 | 5 |
| 153 | н51У | 4.50 | - | - |
| н51У | 672 | 39.74 | - | - |
| 672 | 673 | 2.61 | - | - |
| 673 | 674 | 14.56 | - | - |
| 674 | 675 | 23.75 | - | - |
| 675 | н52У | 3.52 | - | - |
| н52У | 676 | 13.43 | - | - |
| 676 | 154 | 4.41 | - | - |
| 154 | 153 | 14.86 | - | - |

3. Характеристики уточняемого земельного участка с кадастровым номером 70:06:0101005:221

| № п/п | Наименование характеристики | Значение характеристики |
|-------|--|---|
| 1 | 2 | 3 |
| 1 | Площадь земельного участка +/- величина погрешности определения площади (P +/- ΔP), м ² | 829 +/- 10 |
| 2 | Формула, примененная для расчета предельной допустимой погрешности определения площади земельного участка (ΔP), м ² | $\Delta P = 3.5 * M_t * \sqrt{P} = 3.5 * 0,1 * \sqrt{829} = 10$ |
| 3 | Иные сведения | |

Сведения об уточняемых земельных участках, необходимые для исправления реестровых ошибок в сведениях о местоположении их границ

1. Сведения о характерных точках границы уточняемого земельного участка с кадастровым номером 70:06:0101005:262

Зона № 2

| Обозначение характерных точек границ | Существующие координаты, м | | Уточненные координаты, м | | Метод определения координат | Средняя квадратическая погрешность определения координат характерной точки (Mt), м | Формулы, примененные для расчета средней квадратической погрешности определения координат характерной точки (Mt), м |
|--------------------------------------|----------------------------|------------|--------------------------|------------|---|--|---|
| | X | Y | X | Y | | | |
| 1 | 2 | 3 | 4 | 5 | 6 | 7 | 8 |
| 677 | 638411.08 | 2429707.58 | 638411.08 | 2429707.58 | Метод спутниковых геодезических измерений (определений) | 0.1 | - |
| 678 | 638401.88 | 2429710.97 | 638401.88 | 2429710.97 | Метод спутниковых геодезических измерений (определений) | 0.1 | - |
| 679 | 638396.78 | 2429713.01 | 638396.78 | 2429713.01 | Метод спутниковых геодезических измерений (определений) | 0.1 | - |
| 680 | 638389.57 | 2429715.28 | 638389.57 | 2429715.28 | Метод спутниковых геодезических измерений (определений) | 0.1 | - |
| 681 | 638385.91 | 2429717.35 | 638385.91 | 2429717.35 | Метод спутниковых геодезических измерений (определений) | 0.1 | - |
| 682 | 638381.36 | 2429721.83 | 638381.05 | 2429721.66 | Метод спутниковых геодезических измерений (определений) | 0.1 | - |
| 683 | 638377.13 | 2429723.71 | 638376.37 | 2429723.56 | Метод спутниковых геодезических измерений (определений) | 0.1 | - |
| 684 | 638373.59 | 2429720.54 | 638372.97 | 2429720.82 | Метод спутниковых геодезических измерений (определений) | 0.1 | - |
| н53У | - | - | 638370.87 | 2429714.22 | Метод спутниковых геодезических измерений (определений) | 0.1 | - |

1. Сведения о характерных точках границы уточняемого земельного участка с кадастровым номером 70:06:0101005:262

| | | | | | | | |
|------|-----------|------------|-----------|------------|---|-----|---|
| 685 | 638371.62 | 2429714.16 | 638372.08 | 2429713.57 | Метод спутниковых геодезических измерений (определений) | 0.1 | - |
| 686 | 638372.69 | 2429713.62 | 638370.87 | 2429710.66 | Метод спутниковых геодезических измерений (определений) | 0.1 | - |
| н54У | - | - | 638369.12 | 2429707.81 | Метод спутниковых геодезических измерений (определений) | 0.1 | - |
| н55У | - | - | 638368.01 | 2429704.89 | Метод спутниковых геодезических измерений (определений) | 0.1 | - |
| 687 | 638367.82 | 2429702.69 | 638367.12 | 2429702.55 | Метод спутниковых геодезических измерений (определений) | 0.1 | - |
| н56У | - | - | 638393.51 | 2429692.71 | Метод спутниковых геодезических измерений (определений) | 0.1 | - |
| 688 | 638404.52 | 2429689.41 | 638404.25 | 2429688.99 | Метод спутниковых геодезических измерений (определений) | 0.1 | - |
| 677 | 638411.08 | 2429707.58 | 638411.08 | 2429707.58 | Метод спутниковых геодезических измерений (определений) | 0.1 | - |
| | | | | | | | |
| 689 | 638392.67 | 2429713.92 | 638392.67 | 2429713.92 | Метод спутниковых геодезических измерений (определений) | 0.1 | - |
| 690 | 638392.44 | 2429712.99 | 638392.44 | 2429712.99 | Метод спутниковых геодезических измерений (определений) | 0.1 | - |
| 691 | 638391.42 | 2429713.25 | 638391.42 | 2429713.25 | Метод спутниковых геодезических измерений (определений) | 0.1 | - |
| 692 | 638391.65 | 2429714.18 | 638391.65 | 2429714.18 | Метод спутниковых геодезических измерений (определений) | 0.1 | - |

1. Сведения о характерных точках границы уточняемого земельного участка с кадастровым номером 70:06:0101005:262

| | | | | | | | |
|-----|-----------|------------|-----------|------------|---|-----|---|
| 689 | 638392.67 | 2429713.92 | 638392.67 | 2429713.92 | Метод спутниковых геодезических измерений (определений) | 0.1 | - |
| 693 | 638387.68 | 2429700.25 | 638387.68 | 2429700.25 | Метод спутниковых геодезических измерений (определений) | 0.1 | - |
| 694 | 638387.45 | 2429699.31 | 638387.45 | 2429699.31 | Метод спутниковых геодезических измерений (определений) | 0.1 | - |
| 695 | 638386.43 | 2429699.57 | 638386.43 | 2429699.57 | Метод спутниковых геодезических измерений (определений) | 0.1 | - |
| 696 | 638386.66 | 2429700.50 | 638386.66 | 2429700.50 | Метод спутниковых геодезических измерений (определений) | 0.1 | - |
| 693 | 638387.68 | 2429700.25 | 638387.68 | 2429700.25 | Метод спутниковых геодезических измерений (определений) | 0.1 | - |
| 697 | 638394.29 | 2429713.53 | 638394.29 | 2429713.53 | Метод спутниковых геодезических измерений (определений) | 0.1 | - |
| 698 | 638394.06 | 2429712.59 | 638394.06 | 2429712.59 | Метод спутниковых геодезических измерений (определений) | 0.1 | - |
| 699 | 638393.04 | 2429712.85 | 638393.04 | 2429712.85 | Метод спутниковых геодезических измерений (определений) | 0.1 | - |
| 700 | 638393.27 | 2429713.78 | 638393.27 | 2429713.78 | Метод спутниковых геодезических измерений (определений) | 0.1 | - |
| 697 | 638394.29 | 2429713.53 | 638394.29 | 2429713.53 | Метод спутниковых геодезических измерений (определений) | 0.1 | - |

**1. Сведения о характерных точках границы уточняемого земельного участка с кадастровым номером
70:06:0101005:262**

| | | | | | | | |
|-----|-----------|------------|-----------|------------|---|-----|---|
| 701 | 638389.63 | 2429705.38 | 638389.63 | 2429705.38 | Метод спутниковых геодезических измерений (определений) | 0.1 | - |
| 702 | 638389.40 | 2429704.45 | 638389.40 | 2429704.45 | Метод спутниковых геодезических измерений (определений) | 0.1 | - |
| 703 | 638388.38 | 2429704.71 | 638388.38 | 2429704.71 | Метод спутниковых геодезических измерений (определений) | 0.1 | - |
| 704 | 638388.61 | 2429705.64 | 638388.61 | 2429705.64 | Метод спутниковых геодезических измерений (определений) | 0.1 | - |
| 701 | 638389.63 | 2429705.38 | 638389.63 | 2429705.38 | Метод спутниковых геодезических измерений (определений) | 0.1 | - |
| | | | | | | | |
| 705 | 638397.65 | 2429712.36 | 638397.65 | 2429712.36 | Метод спутниковых геодезических измерений (определений) | 0.1 | - |
| 706 | 638397.42 | 2429711.43 | 638397.42 | 2429711.43 | Метод спутниковых геодезических измерений (определений) | 0.1 | - |
| 707 | 638396.40 | 2429711.69 | 638396.40 | 2429711.69 | Метод спутниковых геодезических измерений (определений) | 0.1 | - |
| 708 | 638396.63 | 2429712.62 | 638396.63 | 2429712.62 | Метод спутниковых геодезических измерений (определений) | 0.1 | - |
| 705 | 638397.65 | 2429712.36 | 638397.65 | 2429712.36 | Метод спутниковых геодезических измерений (определений) | 0.1 | - |
| | | | | | | | |
| 709 | 638391.13 | 2429709.67 | 638391.13 | 2429709.67 | Метод спутниковых геодезических измерений (определений) | 0.1 | - |
| 710 | 638390.90 | 2429708.73 | 638390.90 | 2429708.73 | Метод спутниковых геодезических измерений (определений) | 0.1 | - |

1. Сведения о характерных точках границы уточняемого земельного участка с кадастровым номером 70:06:0101005:262

| | | | | | | | |
|-----|-----------|------------|-----------|------------|---|-----|---|
| 711 | 638389.88 | 2429708.99 | 638389.88 | 2429708.99 | Метод спутниковых геодезических измерений (определений) | 0.1 | - |
| 712 | 638390.11 | 2429709.92 | 638390.11 | 2429709.92 | Метод спутниковых геодезических измерений (определений) | 0.1 | - |
| 709 | 638391.13 | 2429709.67 | 638391.13 | 2429709.67 | Метод спутниковых геодезических измерений (определений) | 0.1 | - |

2. Сведения о частях границ уточняемого земельного участка с кадастровым номером 70:06:0101005:262

| Обозначение части границ | | Горизонтальное проложение (S), м | Описание прохождения части границ | Отметка о наличии земельного спора о местоположении границ земельного участка |
|--------------------------|-------|----------------------------------|-----------------------------------|---|
| от т. | до т. | | | |
| 1 | 2 | 3 | 4 | 5 |
| 677 | 678 | 9.80 | - | - |
| 696 | 693 | 1.05 | - | - |
| | | | | |
| 697 | 698 | 0.97 | - | - |
| 698 | 699 | 1.05 | - | - |
| 699 | 700 | 0.96 | - | - |
| 700 | 697 | 1.05 | - | - |
| | | | | |
| 701 | 702 | 0.96 | - | - |
| 702 | 703 | 1.05 | - | - |
| 703 | 704 | 0.96 | - | - |
| 704 | 701 | 1.05 | - | - |
| | | | | |
| 705 | 706 | 0.96 | - | - |
| 706 | 707 | 1.05 | - | - |
| 707 | 708 | 0.96 | - | - |
| 708 | 705 | 1.05 | - | - |
| | | | | |
| 709 | 710 | 0.97 | - | - |
| 710 | 711 | 1.05 | - | - |
| 695 | 696 | 0.96 | - | - |
| 694 | 695 | 1.05 | - | - |
| 693 | 694 | 0.97 | - | - |
| | | | | |
| 678 | 679 | 5.49 | - | - |
| 679 | 680 | 7.56 | - | - |
| 680 | 681 | 4.20 | - | - |

| | | | | |
|------|------|-------|---|---|
| 681 | 682 | 6.50 | - | - |
| 682 | 683 | 5.05 | - | - |
| 683 | 684 | 4.37 | - | - |
| 684 | н53У | 6.93 | - | - |
| н53У | 685 | 1.37 | - | - |
| 685 | 686 | 3.15 | - | - |
| 711 | 712 | 0.96 | - | - |
| 686 | н54У | 3.34 | - | - |
| н55У | 687 | 2.50 | - | - |
| 687 | н56У | 28.16 | - | - |
| н56У | 688 | 11.37 | - | - |
| 688 | 677 | 19.80 | - | - |
| | | | | |
| 689 | 690 | 0.96 | - | - |
| 690 | 691 | 1.05 | - | - |
| 691 | 692 | 0.96 | - | - |
| 692 | 689 | 1.05 | - | - |
| н54У | н55У | 3.12 | - | - |
| 712 | 709 | 1.05 | - | - |

3. Характеристики утоняемого земельного участка с кадастровым номером 70:06:0101005:262

| № п/п | Наименование характеристики | Значение характеристики |
|-------|--|---|
| 1 | 2 | 3 |
| 1 | Площадь земельного участка +/- величина погрешности определения площади (P +/- ΔP), м ² | 812 +/- 10 |
| 2 | Формула, примененная для расчета предельной допустимой погрешности определения площади земельного участка (ΔP), м ² | $\Delta P = 3.5 * M_t * \sqrt{P} = 3.5 * 0,1 * \sqrt{812} = 10$ |
| 3 | Иные сведения | |

Сведения об уточняемых земельных участках, необходимые для исправления реестровых ошибок в сведениях о местоположении их границ

1. Сведения о характерных точках границы уточняемого земельного участка с кадастровым номером 70:06:0101005:263

Зона № 2

| Обозначение характерных точек границ | Существующие координаты, м | | Уточненные координаты, м | | Метод определения координат | Средняя квадратическая погрешность определения координат характерной точки (Mt), м | Формулы, примененные для расчета средней квадратической погрешности определения координат характерной точки (Mt), м |
|--------------------------------------|----------------------------|------------|--------------------------|------------|---|--|---|
| | X | Y | X | Y | | | |
| 1 | 2 | 3 | 4 | 5 | 6 | 7 | 8 |
| 713 | 638410.06 | 2429731.58 | 638409.83 | 2429731.65 | Метод спутниковых геодезических измерений (определений) | 0.1 | - |
| 714 | 638404.86 | 2429733.23 | 638404.32 | 2429733.29 | Метод спутниковых геодезических измерений (определений) | 0.1 | - |
| 715 | 638405.57 | 2429735.49 | 638404.96 | 2429735.74 | Метод спутниковых геодезических измерений (определений) | 0.1 | - |
| 716 | 638399.88 | 2429737.86 | 638399.28 | 2429737.71 | Метод спутниковых геодезических измерений (определений) | 0.1 | - |
| 717 | 638398.43 | 2429733.63 | 638398.26 | 2429734.41 | Метод спутниковых геодезических измерений (определений) | 0.1 | - |
| н57У | - | - | 638385.87 | 2429739.10 | Метод спутниковых геодезических измерений (определений) | 0.1 | - |
| н58У | - | - | 638384.86 | 2429743.32 | Метод спутниковых геодезических измерений (определений) | 0.1 | - |
| 718 | 638383.37 | 2429740.13 | 638382.85 | 2429740.25 | Метод спутниковых геодезических измерений (определений) | 0.1 | - |
| 683 | 638377.13 | 2429723.71 | 638376.37 | 2429723.56 | Метод спутниковых геодезических измерений (определений) | 0.1 | - |

1. Сведения о характерных точках границы уточняемого земельного участка с кадастровым номером 70:06:0101005:263

| | | | | | | | |
|-----|-----------|------------|-----------|------------|---|-----|---|
| 682 | 638381.36 | 2429721.83 | 638381.05 | 2429721.66 | Метод спутниковых геодезических измерений (определений) | 0.1 | - |
| 681 | 638385.91 | 2429717.35 | 638385.91 | 2429717.35 | Метод спутниковых геодезических измерений (определений) | 0.1 | - |
| 680 | 638389.57 | 2429715.28 | 638389.57 | 2429715.28 | Метод спутниковых геодезических измерений (определений) | 0.1 | - |
| 679 | 638396.78 | 2429713.01 | 638396.78 | 2429713.01 | Метод спутниковых геодезических измерений (определений) | 0.1 | - |
| 678 | 638401.88 | 2429710.97 | 638401.88 | 2429710.97 | Метод спутниковых геодезических измерений (определений) | 0.1 | - |
| 719 | 638404.90 | 2429720.19 | 638404.61 | 2429720.06 | Метод спутниковых геодезических измерений (определений) | 0.1 | - |
| 720 | 638407.70 | 2429724.70 | 638408.03 | 2429726.52 | Метод спутниковых геодезических измерений (определений) | 0.1 | - |
| 713 | 638410.06 | 2429731.58 | 638409.83 | 2429731.65 | Метод спутниковых геодезических измерений (определений) | 0.1 | - |

2. Сведения о частях границ уточняемого земельного участка с кадастровым номером 70:06:0101005:263

| Обозначение части границ | | Горизонтальное проложение (S), м | Описание прохождения части границ | Отметка о наличии земельного спора о местоположении границ земельного участка |
|--------------------------|-------|----------------------------------|-----------------------------------|---|
| от т. | до т. | | | |
| 1 | 2 | 3 | 4 | 5 |
| 713 | 714 | 5.75 | - | - |
| 714 | 715 | 2.53 | - | - |
| 715 | 716 | 6.01 | - | - |
| 716 | 717 | 3.45 | - | - |
| 717 | н57У | 13.25 | - | - |
| н57У | н58У | 4.34 | - | - |
| н58У | 718 | 3.67 | - | - |
| 718 | 683 | 17.90 | - | - |
| 683 | 682 | 5.05 | - | - |
| 682 | 681 | 6.50 | - | - |
| 681 | 680 | 4.20 | - | - |

| | | | | |
|-----|-----|------|---|---|
| 680 | 679 | 7.56 | - | - |
| 679 | 678 | 5.49 | - | - |
| 678 | 719 | 9.49 | - | - |
| 719 | 720 | 7.31 | - | - |
| 720 | 713 | 5.44 | - | - |

3. Характеристики утоняемого земельного участка с кадастровым номером 70:06:0101005:263

| № п/п | Наименование характеристики | Значение характеристики |
|--------------|--|--|
| 1 | 2 | 3 |
| 1 | Площадь земельного участка +/- величина погрешности определения площади (P +/- ΔP), м ² | 592 +/- 9 |
| 2 | Формула, примененная для расчета предельной допустимой погрешности определения площади земельного участка (ΔP), м ² | $\Delta P = 3.5 * M_t * \sqrt{P} = 3.5 * 0,1 * \sqrt{592} = 9$ |
| 3 | Иные сведения | |

Сведения об уточняемых земельных участках, необходимые для исправления реестровых ошибок в сведениях о местоположении их границ

1. Сведения о характерных точках границы уточняемого земельного участка с кадастровым номером 70:06:0101005:264

Зона № 2

| Обозначение характерных точек границ | Существующие координаты, м | | Уточненные координаты, м | | Метод определения координат | Средняя квадратическая погрешность определения координат характерной точки (Mt), м | Формулы, примененные для расчета средней квадратической погрешности определения координат характерной точки (Mt), м |
|--------------------------------------|----------------------------|------------|--------------------------|------------|---|--|---|
| | X | Y | X | Y | | | |
| 1 | 2 | 3 | 4 | 5 | 6 | 7 | 8 |
| 721 | 638408.43 | 2429541.79 | 638409.04 | 2429541.12 | Метод спутниковых геодезических измерений (определений) | 0.1 | - |
| 722 | 638403.22 | 2429545.13 | 638402.78 | 2429544.99 | Метод спутниковых геодезических измерений (определений) | 0.1 | - |
| 723 | 638388.89 | 2429549.63 | 638388.89 | 2429549.63 | Метод спутниковых геодезических измерений (определений) | 0.1 | - |
| 724 | 638388.55 | 2429548.54 | 638388.55 | 2429548.54 | Метод спутниковых геодезических измерений (определений) | 0.1 | - |
| 725 | 638382.36 | 2429550.20 | 638381.84 | 2429550.74 | Метод спутниковых геодезических измерений (определений) | 0.1 | - |
| 726 | 638371.56 | 2429553.19 | 638371.10 | 2429553.37 | Метод спутниковых геодезических измерений (определений) | 0.1 | - |
| 727 | 638369.55 | 2429547.49 | 638368.96 | 2429547.29 | Метод спутниковых геодезических измерений (определений) | 0.1 | - |
| 728 | 638364.60 | 2429533.51 | 638364.08 | 2429533.69 | Метод спутниковых геодезических измерений (определений) | 0.1 | - |
| 729 | 638378.62 | 2429528.06 | 638378.62 | 2429528.06 | Метод спутниковых геодезических измерений (определений) | 0.1 | - |

1. Сведения о характерных точках границы уточняемого земельного участка с кадастровым номером 70:06:0101005:264

| | | | | | | | |
|-----|-----------|------------|-----------|------------|---|-----|---|
| 730 | 638378.89 | 2429528.91 | 638378.89 | 2429528.91 | Метод спутниковых геодезических измерений (определений) | 0.1 | - |
| 731 | 638379.81 | 2429528.54 | 638379.81 | 2429528.54 | Метод спутниковых геодезических измерений (определений) | 0.1 | - |
| 732 | 638379.50 | 2429527.72 | 638379.50 | 2429527.72 | Метод спутниковых геодезических измерений (определений) | 0.1 | - |
| 733 | 638381.66 | 2429526.90 | 638381.66 | 2429526.90 | Метод спутниковых геодезических измерений (определений) | 0.1 | - |
| 734 | 638381.92 | 2429527.76 | 638381.92 | 2429527.76 | Метод спутниковых геодезических измерений (определений) | 0.1 | - |
| 735 | 638382.86 | 2429527.41 | 638382.86 | 2429527.41 | Метод спутниковых геодезических измерений (определений) | 0.1 | - |
| 736 | 638382.57 | 2429526.56 | 638382.57 | 2429526.56 | Метод спутниковых геодезических измерений (определений) | 0.1 | - |
| 737 | 638383.63 | 2429526.15 | 638383.63 | 2429526.15 | Метод спутниковых геодезических измерений (определений) | 0.1 | - |
| 738 | 638384.57 | 2429525.78 | 638384.57 | 2429525.78 | Метод спутниковых геодезических измерений (определений) | 0.1 | - |
| 739 | 638401.71 | 2429519.12 | 638401.37 | 2429519.28 | Метод спутниковых геодезических измерений (определений) | 0.1 | - |
| 740 | 638405.83 | 2429532.43 | 638405.83 | 2429532.43 | Метод спутниковых геодезических измерений (определений) | 0.1 | - |
| 721 | 638408.43 | 2429541.79 | 638409.04 | 2429541.12 | Метод спутниковых геодезических измерений (определений) | 0.1 | - |
| | | | | | | | |

1. Сведения о характерных точках границы уточняемого земельного участка с кадастровым номером 70:06:0101005:264

| | | | | | | | |
|-----|-----------|------------|-----------|------------|---|-----|---|
| 741 | 638387.86 | 2429535.68 | 638387.86 | 2429535.68 | Метод спутниковых геодезических измерений (определений) | 0.1 | - |
| 742 | 638387.51 | 2429534.75 | 638387.51 | 2429534.75 | Метод спутниковых геодезических измерений (определений) | 0.1 | - |
| 743 | 638386.57 | 2429535.10 | 638386.57 | 2429535.10 | Метод спутниковых геодезических измерений (определений) | 0.1 | - |
| 744 | 638386.92 | 2429536.04 | 638386.92 | 2429536.04 | Метод спутниковых геодезических измерений (определений) | 0.1 | - |
| 741 | 638387.86 | 2429535.68 | 638387.86 | 2429535.68 | Метод спутниковых геодезических измерений (определений) | 0.1 | - |
| | | | | | | | |
| 745 | 638386.33 | 2429530.97 | 638386.33 | 2429530.97 | Метод спутниковых геодезических измерений (определений) | 0.1 | - |
| 746 | 638385.99 | 2429530.03 | 638385.99 | 2429530.03 | Метод спутниковых геодезических измерений (определений) | 0.1 | - |
| 747 | 638385.05 | 2429530.38 | 638385.05 | 2429530.38 | Метод спутниковых геодезических измерений (определений) | 0.1 | - |
| 748 | 638385.40 | 2429531.32 | 638385.40 | 2429531.32 | Метод спутниковых геодезических измерений (определений) | 0.1 | - |
| 745 | 638386.33 | 2429530.97 | 638386.33 | 2429530.97 | Метод спутниковых геодезических измерений (определений) | 0.1 | - |
| | | | | | | | |
| 749 | 638391.05 | 2429545.05 | 638391.05 | 2429545.05 | Метод спутниковых геодезических измерений (определений) | 0.1 | - |
| 750 | 638390.72 | 2429544.11 | 638390.72 | 2429544.11 | Метод спутниковых геодезических измерений (определений) | 0.1 | - |

1. Сведения о характерных точках границы уточняемого земельного участка с кадастровым номером 70:06:0101005:264

| | | | | | | | |
|-----|-----------|------------|-----------|------------|---|-----|---|
| 751 | 638389.78 | 2429544.45 | 638389.78 | 2429544.45 | Метод спутниковых геодезических измерений (определений) | 0.1 | - |
| 752 | 638390.11 | 2429545.39 | 638390.11 | 2429545.39 | Метод спутниковых геодезических измерений (определений) | 0.1 | - |
| 749 | 638391.05 | 2429545.05 | 638391.05 | 2429545.05 | Метод спутниковых геодезических измерений (определений) | 0.1 | - |
| | | | | | | | |
| 753 | 638389.26 | 2429540.15 | 638389.26 | 2429540.15 | Метод спутниковых геодезических измерений (определений) | 0.1 | - |
| 754 | 638388.98 | 2429539.19 | 638388.98 | 2429539.19 | Метод спутниковых геодезических измерений (определений) | 0.1 | - |
| 755 | 638388.03 | 2429539.48 | 638388.03 | 2429539.48 | Метод спутниковых геодезических измерений (определений) | 0.1 | - |
| 756 | 638388.30 | 2429540.43 | 638388.30 | 2429540.43 | Метод спутниковых геодезических измерений (определений) | 0.1 | - |
| 753 | 638389.26 | 2429540.15 | 638389.26 | 2429540.15 | Метод спутниковых геодезических измерений (определений) | 0.1 | - |

2. Сведения о частях границ уточняемого земельного участка с кадастровым номером 70:06:0101005:264

| Обозначение части границ | | Горизонтальное проложение (S), м | Описание прохождения части границ | Отметка о наличии земельного спора о местоположении границ земельного участка |
|--------------------------|-------|----------------------------------|-----------------------------------|---|
| от т. | до т. | | | |
| 1 | 2 | 3 | 4 | 5 |
| 721 | 722 | 7.36 | - | - |
| 742 | 743 | 1.00 | - | - |
| 743 | 744 | 1.00 | - | - |
| 744 | 741 | 1.01 | - | - |
| | | | | |
| 745 | 746 | 1.00 | - | - |
| 746 | 747 | 1.00 | - | - |
| 747 | 748 | 1.00 | - | - |
| 741 | 742 | 0.99 | - | - |
| 748 | 745 | 0.99 | - | - |

| | | | | |
|-----|-----|-------|---|---|
| 749 | 750 | 1.00 | - | - |
| 750 | 751 | 1.00 | - | - |
| 751 | 752 | 1.00 | - | - |
| 752 | 749 | 1.00 | - | - |
| | | | | |
| 753 | 754 | 1.00 | - | - |
| 754 | 755 | 0.99 | - | - |
| | | | | |
| | | | | |
| 740 | 721 | 9.26 | - | - |
| 739 | 740 | 13.89 | - | - |
| 722 | 723 | 14.64 | - | - |
| 723 | 724 | 1.14 | - | - |
| 724 | 725 | 7.06 | - | - |
| 725 | 726 | 11.06 | - | - |
| 726 | 727 | 6.45 | - | - |
| 727 | 728 | 14.45 | - | - |
| 728 | 729 | 15.59 | - | - |
| 729 | 730 | 0.89 | - | - |
| 730 | 731 | 0.99 | - | - |
| 731 | 732 | 0.88 | - | - |
| 732 | 733 | 2.31 | - | - |
| 733 | 734 | 0.90 | - | - |
| 734 | 735 | 1.00 | - | - |
| 735 | 736 | 0.90 | - | - |
| 736 | 737 | 1.14 | - | - |
| 737 | 738 | 1.01 | - | - |
| 738 | 739 | 18.01 | - | - |
| 755 | 756 | 0.99 | - | - |
| 756 | 753 | 1.00 | - | - |

3. Характеристики утоняемого земельного участка с кадастровым номером 70:06:0101005:264

| № п/п | Наименование характеристики | Значение характеристики |
|-------|--|---|
| 1 | 2 | 3 |
| 1 | Площадь земельного участка +/- величина погрешности определения площади (P +/- ΔP), м² | 914 +/- 11 |
| 2 | Формула, примененная для расчета предельной допустимой погрешности определения площади земельного участка (ΔP), м² | $\Delta P = 3.5 * M_t * \sqrt{P} = 3.5 * 0,1 * \sqrt{914} = 11$ |
| 3 | Иные сведения | |

Сведения об уточняемых земельных участках, необходимые для исправления реестровых ошибок в сведениях о местоположении их границ

1. Сведения о характерных точках границы уточняемого земельного участка с кадастровым номером 70:06:0101005:265

Зона № 2

| Обозначение характерных точек границ | Существующие координаты, м | | Уточненные координаты, м | | Метод определения координат | Средняя квадратическая погрешность определения координат характерной точки (Mt), м | Формулы, примененные для расчета средней квадратической погрешности определения координат характерной точки (Mt), м |
|--------------------------------------|----------------------------|------------|--------------------------|------------|---|--|---|
| | X | Y | X | Y | | | |
| 1 | 2 | 3 | 4 | 5 | 6 | 7 | 8 |
| 757 | 638401.73 | 2429519.14 | 638401.37 | 2429519.28 | Метод спутниковых геодезических измерений (определений) | 0.1 | - |
| 758 | 638384.61 | 2429525.76 | 638384.61 | 2429525.76 | Метод спутниковых геодезических измерений (определений) | 0.1 | - |
| 759 | 638384.38 | 2429525.07 | 638384.38 | 2429525.07 | Метод спутниковых геодезических измерений (определений) | 0.1 | - |
| 760 | 638383.43 | 2429525.40 | 638383.43 | 2429525.40 | Метод спутниковых геодезических измерений (определений) | 0.1 | - |
| 761 | 638383.67 | 2429526.12 | 638383.67 | 2429526.12 | Метод спутниковых геодезических измерений (определений) | 0.1 | - |
| 762 | 638364.60 | 2429533.49 | 638364.08 | 2429533.69 | Метод спутниковых геодезических измерений (определений) | 0.1 | - |
| 763 | 638357.64 | 2429513.86 | 638356.91 | 2429513.86 | Метод спутниковых геодезических измерений (определений) | 0.1 | - |
| 764 | 638389.74 | 2429502.32 | 638388.70 | 2429502.32 | Метод спутниковых геодезических измерений (определений) | 0.1 | - |
| 765 | 638392.66 | 2429503.00 | 638391.89 | 2429502.82 | Метод спутниковых геодезических измерений (определений) | 0.1 | - |

1. Сведения о характерных точках границы уточняемого земельного участка с кадастровым номером 70:06:0101005:265

| | | | | | | | |
|-----|-----------|------------|-----------|------------|---|-----|---|
| 766 | 638395.28 | 2429505.01 | 638394.40 | 2429504.34 | Метод спутниковых геодезических измерений (определений) | 0.1 | - |
| 767 | 638396.63 | 2429507.69 | 638396.28 | 2429507.72 | Метод спутниковых геодезических измерений (определений) | 0.1 | - |
| 757 | 638401.73 | 2429519.14 | 638401.37 | 2429519.28 | Метод спутниковых геодезических измерений (определений) | 0.1 | - |
| | | | | | | | |
| 768 | 638383.16 | 2429521.49 | 638383.16 | 2429521.49 | Метод спутниковых геодезических измерений (определений) | 0.1 | - |
| 769 | 638382.79 | 2429520.58 | 638382.79 | 2429520.58 | Метод спутниковых геодезических измерений (определений) | 0.1 | - |
| 770 | 638381.85 | 2429520.96 | 638381.85 | 2429520.96 | Метод спутниковых геодезических измерений (определений) | 0.1 | - |
| 771 | 638382.23 | 2429521.88 | 638382.23 | 2429521.88 | Метод спутниковых геодезических измерений (определений) | 0.1 | - |
| 768 | 638383.16 | 2429521.49 | 638383.16 | 2429521.49 | Метод спутниковых геодезических измерений (определений) | 0.1 | - |
| | | | | | | | |
| 772 | 638380.75 | 2429509.53 | 638380.75 | 2429509.53 | Метод спутниковых геодезических измерений (определений) | 0.1 | - |
| 773 | 638380.45 | 2429508.58 | 638380.45 | 2429508.58 | Метод спутниковых геодезических измерений (определений) | 0.1 | - |
| 774 | 638379.50 | 2429508.89 | 638379.50 | 2429508.89 | Метод спутниковых геодезических измерений (определений) | 0.1 | - |
| 775 | 638379.80 | 2429509.84 | 638379.80 | 2429509.84 | Метод спутниковых геодезических измерений (определений) | 0.1 | - |

1. Сведения о характерных точках границы уточняемого земельного участка с кадастровым номером 70:06:0101005:265

| | | | | | | | |
|-----|-----------|------------|-----------|------------|---|-----|---|
| 772 | 638380.75 | 2429509.53 | 638380.75 | 2429509.53 | Метод спутниковых геодезических измерений (определений) | 0.1 | - |
| 776 | 638381.52 | 2429516.60 | 638381.52 | 2429516.60 | Метод спутниковых геодезических измерений (определений) | 0.1 | - |
| 777 | 638381.17 | 2429515.68 | 638381.17 | 2429515.68 | Метод спутниковых геодезических измерений (определений) | 0.1 | - |
| 778 | 638380.24 | 2429516.03 | 638380.24 | 2429516.03 | Метод спутниковых геодезических измерений (определений) | 0.1 | - |
| 779 | 638380.59 | 2429516.95 | 638380.59 | 2429516.95 | Метод спутниковых геодезических измерений (определений) | 0.1 | - |
| 776 | 638381.52 | 2429516.60 | 638381.52 | 2429516.60 | Метод спутниковых геодезических измерений (определений) | 0.1 | - |
| 780 | 638380.14 | 2429511.98 | 638380.14 | 2429511.98 | Метод спутниковых геодезических измерений (определений) | 0.1 | - |
| 781 | 638379.81 | 2429511.04 | 638379.81 | 2429511.04 | Метод спутниковых геодезических измерений (определений) | 0.1 | - |
| 782 | 638378.87 | 2429511.39 | 638378.87 | 2429511.39 | Метод спутниковых геодезических измерений (определений) | 0.1 | - |
| 783 | 638379.20 | 2429512.32 | 638379.20 | 2429512.32 | Метод спутниковых геодезических измерений (определений) | 0.1 | - |
| 780 | 638380.14 | 2429511.98 | 638380.14 | 2429511.98 | Метод спутниковых геодезических измерений (определений) | 0.1 | - |

**2. Сведения о частях границ уточняемого земельного участка
с кадастровым номером 70:06:0101005:265**

| Обозначение части границ | | Горизонтальное проложение (S), м | Описание прохождения части границ | Отметка о наличии земельного спора о местоположении границ земельного участка |
|--------------------------|-------|----------------------------------|-----------------------------------|---|
| от т. | до т. | | | |
| 1 | 2 | 3 | 4 | 5 |
| 757 | 758 | 17.97 | - | - |
| 781 | 782 | 1.00 | - | - |
| 780 | 781 | 1.00 | - | - |
| | | | | |
| 779 | 776 | 0.99 | - | - |
| 778 | 779 | 0.98 | - | - |
| 777 | 778 | 0.99 | - | - |
| 776 | 777 | 0.98 | - | - |
| | | | | |
| 775 | 772 | 1.00 | - | - |
| 774 | 775 | 1.00 | - | - |
| 773 | 774 | 1.00 | - | - |
| 772 | 773 | 1.00 | - | - |
| | | | | |
| 782 | 783 | 0.99 | - | - |
| 771 | 768 | 1.01 | - | - |
| 769 | 770 | 1.01 | - | - |
| 768 | 769 | 0.98 | - | - |
| | | | | |
| 767 | 757 | 12.63 | - | - |
| 766 | 767 | 3.87 | - | - |
| 765 | 766 | 2.93 | - | - |
| 764 | 765 | 3.23 | - | - |
| 763 | 764 | 33.82 | - | - |
| 762 | 763 | 21.09 | - | - |
| 761 | 762 | 21.00 | - | - |
| 760 | 761 | 0.76 | - | - |
| 759 | 760 | 1.01 | - | - |
| 758 | 759 | 0.73 | - | - |
| 770 | 771 | 1.00 | - | - |
| 783 | 780 | 1.00 | - | - |

3. Характеристики уточняемого земельного участка с кадастровым номером 70:06:0101005:265

| № п/п | Наименование характеристики | Значение характеристики |
|-------|--|---|
| 1 | 2 | 3 |
| 1 | Площадь земельного участка +/- величина погрешности определения площади (P +/- ΔP), м ² | 799 +/- 10 |
| 2 | Формула, примененная для расчета предельной допустимой погрешности определения площади земельного участка (ΔP), м ² | $\Delta P = 3.5 * M_t * \sqrt{P} = 3.5 * 0,1 * \sqrt{799} = 10$ |
| 3 | Иные сведения | |

Сведения об уточняемых земельных участках, необходимые для исправления реестровых ошибок в сведениях о местоположении их границ

1. Сведения о характерных точках границы уточняемого земельного участка с кадастровым номером 70:06:0101005:269

Зона № 2

| Обозначение характерных точек границ | Существующие координаты, м | | Уточненные координаты, м | | Метод определения координат | Средняя квадратическая погрешность определения координат характерной точки (Mt), м | Формулы, примененные для расчета средней квадратической погрешности определения координат характерной точки (Mt), м |
|--------------------------------------|----------------------------|------------|--------------------------|------------|---|--|---|
| | X | Y | X | Y | | | |
| 1 | 2 | 3 | 4 | 5 | 6 | 7 | 8 |
| 784 | 638363.97 | 2429375.64 | 638359.41 | 2429374.30 | Метод спутниковых геодезических измерений (определений) | 0.1 | - |
| 785 | 638394.18 | 2429364.72 | 638388.72 | 2429361.56 | Метод спутниковых геодезических измерений (определений) | 0.1 | - |
| 786 | 638396.13 | 2429369.21 | 638397.57 | 2429378.26 | Метод спутниковых геодезических измерений (определений) | 0.1 | - |
| 787 | 638418.05 | 2429419.31 | 638416.28 | 2429419.86 | Метод спутниковых геодезических измерений (определений) | 0.1 | - |
| 788 | 638380.25 | 2429431.17 | 638380.25 | 2429431.17 | Метод спутниковых геодезических измерений (определений) | 0.1 | - |
| 789 | 638377.90 | 2429423.09 | 638378.75 | 2429430.51 | Метод спутниковых геодезических измерений (определений) | 0.1 | - |
| 790 | 638377.22 | 2429422.66 | 638376.57 | 2429424.35 | Метод спутниковых геодезических измерений (определений) | 0.1 | - |
| 791 | 638367.59 | 2429390.99 | 638366.05 | 2429393.16 | Метод спутниковых геодезических измерений (определений) | 0.1 | - |
| 784 | 638363.97 | 2429375.64 | 638359.41 | 2429374.30 | Метод спутниковых геодезических измерений (определений) | 0.1 | - |

**2. Сведения о частях границ уточняемого земельного участка
с кадастровым номером 70:06:0101005:269**

| Обозначение части границ | | Горизонтальное проложение (S), м | Описание прохождения части границ | Отметка о наличии земельного спора о местоположении границ земельного участка |
|--------------------------|-------|-------------------------------------|---|---|
| от т. | до т. | | | |
| 1 | 2 | 3 | 4 | 5 |
| 784 | 785 | 31.96 | - | - |
| 785 | 786 | 18.90 | - | - |
| 786 | 787 | 45.61 | - | - |
| 787 | 788 | 37.76 | - | - |
| 788 | 789 | 1.64 | - | - |
| 789 | 790 | 6.53 | - | - |
| 790 | 791 | 32.92 | - | - |
| 791 | 784 | 19.99 | - | - |

3. Характеристики уточняемого земельного участка с кадастровым номером 70:06:0101005:269

| № п/п | Наименование характеристики | Значение характеристики |
|-------|--|--|
| 1 | 2 | 3 |
| 1 | Площадь земельного участка +/- величина погрешности определения площади (P +/- ΔP), м ² | 2233 +/- 17 |
| 2 | Формула, примененная для расчета предельной допустимой погрешности определения площади земельного участка (ΔP), м ² | $\Delta P = 3.5 * M_t * \sqrt{P} = 3.5 * 0,1 * \sqrt{2233} = 17$ |
| 3 | Иные сведения | |

1. Сведения о характерных точках границы уточняемого земельного участка с кадастровым номером 70:06:0101005:273

| | | | | | | | |
|-----|-----------|------------|-----------|------------|---|-----|---|
| 800 | 638345.76 | 2429421.07 | 638345.76 | 2429421.07 | Метод спутниковых геодезических измерений (определений) | 0.1 | - |
| 801 | 638345.46 | 2429420.17 | 638345.46 | 2429420.17 | Метод спутниковых геодезических измерений (определений) | 0.1 | - |
| 802 | 638344.47 | 2429420.52 | 638344.47 | 2429420.52 | Метод спутниковых геодезических измерений (определений) | 0.1 | - |
| 803 | 638344.77 | 2429421.43 | 638344.77 | 2429421.43 | Метод спутниковых геодезических измерений (определений) | 0.1 | - |
| 800 | 638345.76 | 2429421.07 | 638345.76 | 2429421.07 | Метод спутниковых геодезических измерений (определений) | 0.1 | - |
| | | | | | | | |
| 804 | 638337.11 | 2429405.13 | 638337.11 | 2429405.13 | Метод спутниковых геодезических измерений (определений) | 0.1 | - |
| 805 | 638336.72 | 2429404.26 | 638336.72 | 2429404.26 | Метод спутниковых геодезических измерений (определений) | 0.1 | - |
| 806 | 638335.77 | 2429404.71 | 638335.77 | 2429404.71 | Метод спутниковых геодезических измерений (определений) | 0.1 | - |
| 807 | 638336.16 | 2429405.58 | 638336.16 | 2429405.58 | Метод спутниковых геодезических измерений (определений) | 0.1 | - |
| 804 | 638337.11 | 2429405.13 | 638337.11 | 2429405.13 | Метод спутниковых геодезических измерений (определений) | 0.1 | - |
| | | | | | | | |
| 808 | 638343.97 | 2429420.88 | 638343.97 | 2429420.88 | Метод спутниковых геодезических измерений (определений) | 0.1 | - |
| 809 | 638343.64 | 2429419.98 | 638343.64 | 2429419.98 | Метод спутниковых геодезических измерений (определений) | 0.1 | - |

1. Сведения о характерных точках границы уточняемого земельного участка с кадастровым номером 70:06:0101005:273

| | | | | | | | |
|-----|-----------|------------|-----------|------------|---|-----|---|
| 810 | 638342.66 | 2429420.36 | 638342.66 | 2429420.36 | Метод спутниковых геодезических измерений (определений) | 0.1 | - |
| 811 | 638342.99 | 2429421.26 | 638342.99 | 2429421.26 | Метод спутниковых геодезических измерений (определений) | 0.1 | - |
| 808 | 638343.97 | 2429420.88 | 638343.97 | 2429420.88 | Метод спутниковых геодезических измерений (определений) | 0.1 | - |
| | | | | | | | |
| 812 | 638340.47 | 2429412.71 | 638340.47 | 2429412.71 | Метод спутниковых геодезических измерений (определений) | 0.1 | - |
| 813 | 638340.08 | 2429411.84 | 638340.08 | 2429411.84 | Метод спутниковых геодезических измерений (определений) | 0.1 | - |
| 814 | 638339.13 | 2429412.29 | 638339.13 | 2429412.29 | Метод спутниковых геодезических измерений (определений) | 0.1 | - |
| 815 | 638339.52 | 2429413.16 | 638339.52 | 2429413.16 | Метод спутниковых геодезических измерений (определений) | 0.1 | - |
| 812 | 638340.47 | 2429412.71 | 638340.47 | 2429412.71 | Метод спутниковых геодезических измерений (определений) | 0.1 | - |

2. Сведения о частях границ уточняемого земельного участка с кадастровым номером 70:06:0101005:273

| Обозначение части границ | | Горизонтальное проложение (S), м | Описание прохождения части границ | Отметка о наличии земельного спора о местоположении границ земельного участка |
|--------------------------|-------|----------------------------------|-----------------------------------|---|
| от т. | до т. | | | |
| 1 | 2 | 3 | 4 | 5 |
| 792 | 793 | 4.75 | - | - |
| 813 | 814 | 1.05 | - | - |
| 812 | 813 | 0.95 | - | - |
| | | | | |
| 811 | 808 | 1.05 | - | - |
| 810 | 811 | 0.96 | - | - |
| 809 | 810 | 1.05 | - | - |
| 808 | 809 | 0.96 | - | - |
| | | | | |
| 807 | 804 | 1.05 | - | - |

| | | | | |
|-----|-----|-------|---|---|
| 806 | 807 | 0.95 | - | - |
| 805 | 806 | 1.05 | - | - |
| 804 | 805 | 0.95 | - | - |
| | | | | |
| 803 | 800 | 1.05 | - | - |
| 802 | 803 | 0.96 | - | - |
| 801 | 802 | 1.05 | - | - |
| 800 | 801 | 0.95 | - | - |
| | | | | |
| 799 | 792 | 6.58 | - | - |
| 798 | 799 | 18.15 | - | - |
| 797 | 798 | 23.18 | - | - |
| 796 | 797 | 16.57 | - | - |
| 795 | 796 | 12.06 | - | - |
| 794 | 795 | 1.35 | - | - |
| 793 | 794 | 10.21 | - | - |
| 814 | 815 | 0.95 | - | - |
| 815 | 812 | 1.05 | - | - |

3. Характеристики утоняемого земельного участка с кадастровым номером 70:06:0101005:273

| № п/п | Наименование характеристики | Значение характеристики |
|--------------|--|--|
| 1 | 2 | 3 |
| 1 | Площадь земельного участка +/- величина погрешности определения площади (P +/- ΔP), м ² | 462 +/- 8 |
| 2 | Формула, примененная для расчета предельной допустимой погрешности определения площади земельного участка (ΔP), м ² | $\Delta P = 3.5 * M_t * \sqrt{P} = 3.5 * 0,1 * \sqrt{462} = 8$ |
| 3 | Иные сведения | |

Сведения об уточняемых земельных участках, необходимые для исправления реестровых ошибок в сведениях о местоположении их границ

1. Сведения о характерных точках границы уточняемого земельного участка с кадастровым номером 70:06:0101005:285

Зона № 2

| Обозначение характерных точек границ | Существующие координаты, м | | Уточненные координаты, м | | Метод определения координат | Средняя квадратическая погрешность определения координат характерной точки (Mt), м | Формулы, примененные для расчета средней квадратической погрешности определения координат характерной точки (Mt), м |
|--------------------------------------|----------------------------|------------|--------------------------|------------|---|--|---|
| | X | Y | X | Y | | | |
| 1 | 2 | 3 | 4 | 5 | 6 | 7 | 8 |
| 816 | 638377.44 | 2429198.50 | 638380.26 | 2429195.37 | Метод спутниковых геодезических измерений (определений) | 0.1 | - |
| 817 | 638379.89 | 2429205.31 | 638382.30 | 2429201.63 | Метод спутниковых геодезических измерений (определений) | 0.1 | - |
| 818 | 638375.57 | 2429206.88 | 638375.88 | 2429203.70 | Метод спутниковых геодезических измерений (определений) | 0.1 | - |
| 819 | 638375.99 | 2429208.04 | 638377.53 | 2429207.95 | Метод спутниковых геодезических измерений (определений) | 0.1 | - |
| 820 | 638377.35 | 2429211.81 | 638378.48 | 2429211.05 | Метод спутниковых геодезических измерений (определений) | 0.1 | - |
| 821 | 638378.21 | 2429214.19 | 638379.58 | 2429214.58 | Метод спутниковых геодезических измерений (определений) | 0.1 | - |
| 822 | 638385.18 | 2429211.43 | 638386.12 | 2429212.15 | Метод спутниковых геодезических измерений (определений) | 0.1 | - |
| 823 | 638388.48 | 2429220.72 | 638389.56 | 2429221.39 | Метод спутниковых геодезических измерений (определений) | 0.1 | - |
| 824 | 638381.73 | 2429223.39 | 638376.80 | 2429226.47 | Метод спутниковых геодезических измерений (определений) | 0.1 | - |

1. Сведения о характерных точках границы уточняемого земельного участка с кадастровым номером 70:06:0101005:285

| | | | | | | | |
|-----|-----------|------------|-----------|------------|---|-----|---|
| 825 | 638384.00 | 2429229.38 | 638377.64 | 2429228.66 | Метод спутниковых геодезических измерений (определений) | 0.1 | - |
| 826 | 638352.69 | 2429240.32 | - | - | - | 0.1 | - |
| 827 | 638348.76 | 2429241.69 | - | - | - | 0.1 | - |
| 828 | 638330.95 | 2429247.92 | - | - | - | 0.1 | - |
| 829 | 638329.65 | 2429247.87 | - | - | - | 0.1 | - |
| 830 | 638323.93 | 2429250.26 | - | - | - | 0.1 | - |
| 831 | 638323.57 | 2429250.40 | - | - | - | 0.1 | - |
| 832 | 638319.99 | 2429251.89 | 638318.92 | 2429248.93 | Метод спутниковых геодезических измерений (определений) | 0.1 | - |
| 833 | 638316.94 | 2429243.43 | - | - | - | 0.1 | - |
| 834 | 638315.47 | 2429239.31 | 638312.34 | 2429251.59 | Метод спутниковых геодезических измерений (определений) | 0.1 | - |
| 835 | 638314.86 | 2429239.56 | 638301.69 | 2429223.84 | Метод спутниковых геодезических измерений (определений) | 0.1 | - |
| 836 | 638308.67 | 2429222.34 | 638308.68 | 2429221.34 | Метод спутниковых геодезических измерений (определений) | 0.1 | - |
| 837 | 638314.18 | 2429220.44 | 638315.53 | 2429218.94 | Метод спутниковых геодезических измерений (определений) | 0.1 | - |
| 838 | 638323.45 | 2429217.22 | 638324.93 | 2429215.39 | Метод спутниковых геодезических измерений (определений) | 0.1 | - |
| 839 | 638373.09 | 2429200.01 | 638370.73 | 2429199.10 | Метод спутниковых геодезических измерений (определений) | 0.1 | - |
| 816 | 638377.44 | 2429198.50 | 638380.26 | 2429195.37 | Метод спутниковых геодезических измерений (определений) | 0.1 | - |

**2. Сведения о частях границ уточняемого земельного участка
с кадастровым номером 70:06:0101005:285**

| Обозначение части границ | | Горизонтальное проложение (S), м | Описание прохождения части границ | Отметка о наличии земельного спора о местоположении границ земельного участка |
|--------------------------|-------|----------------------------------|-----------------------------------|---|
| от т. | до т. | | | |
| 1 | 2 | 3 | 4 | 5 |
| 816 | 817 | 6.58 | - | - |
| 837 | 838 | 10.05 | - | - |
| 836 | 837 | 7.26 | - | - |
| 835 | 836 | 7.42 | - | - |
| 834 | 835 | 29.72 | - | - |
| 832 | 834 | 7.10 | - | - |
| 825 | 832 | 62.12 | - | - |
| 838 | 839 | 48.61 | - | - |
| 824 | 825 | 2.35 | - | - |
| 822 | 823 | 9.86 | - | - |
| 821 | 822 | 6.98 | - | - |
| 820 | 821 | 3.70 | - | - |
| 819 | 820 | 3.24 | - | - |
| 818 | 819 | 4.56 | - | - |
| 817 | 818 | 6.75 | - | - |
| 823 | 824 | 13.73 | - | - |
| 839 | 816 | 10.23 | - | - |

3. Характеристики уточняемого земельного участка с кадастровым номером 70:06:0101005:285

| № п/п | Наименование характеристики | Значение характеристики |
|-------|--|--|
| 1 | 2 | 3 |
| 1 | Площадь земельного участка +/- величина погрешности определения площади (P +/- ΔP), м ² | 2372 +/- 17 |
| 2 | Формула, примененная для расчета предельной допустимой погрешности определения площади земельного участка (ΔP), м ² | $\Delta P = 3.5 * M_t * \sqrt{P} = 3.5 * 0,1 * \sqrt{2372} = 17$ |
| 3 | Иные сведения | |

Сведения об уточняемых земельных участках, необходимые для исправления реестровых ошибок в сведениях о местоположении их границ

1. Сведения о характерных точках границы уточняемого земельного участка с кадастровым номером 70:06:0101005:289

Зона № 2

| Обозначение характерных точек границ | Существующие координаты, м | | Уточненные координаты, м | | Метод определения координат | Средняя квадратическая погрешность определения координат характерной точки (Mt), м | Формулы, примененные для расчета средней квадратической погрешности определения координат характерной точки (Mt), м |
|--------------------------------------|----------------------------|------------|--------------------------|------------|---|--|---|
| | X | Y | X | Y | | | |
| 1 | 2 | 3 | 4 | 5 | 6 | 7 | 8 |
| 840 | 638297.77 | 2429191.11 | 638297.38 | 2429191.06 | Метод спутниковых геодезических измерений (определений) | 0.1 | - |
| 841 | 638304.65 | 2429188.43 | 638304.65 | 2429188.43 | Метод спутниковых геодезических измерений (определений) | 0.1 | - |
| 842 | 638326.54 | 2429181.37 | 638326.54 | 2429181.37 | Метод спутниковых геодезических измерений (определений) | 0.1 | - |
| 843 | 638344.67 | 2429175.29 | 638344.67 | 2429175.29 | Метод спутниковых геодезических измерений (определений) | 0.1 | - |
| н59У | - | - | 638349.76 | 2429173.42 | Метод спутниковых геодезических измерений (определений) | 0.1 | - |
| н60У | - | - | 638353.79 | 2429172.34 | Метод спутниковых геодезических измерений (определений) | 0.1 | - |
| н61У | - | - | 638353.68 | 2429171.98 | Метод спутниковых геодезических измерений (определений) | 0.1 | - |
| н62У | - | - | 638361.76 | 2429169.02 | Метод спутниковых геодезических измерений (определений) | 0.1 | - |
| н63У | - | - | 638361.98 | 2429169.44 | Метод спутниковых геодезических измерений (определений) | 0.1 | - |

1. Сведения о характерных точках границы уточняемого земельного участка с кадастровым номером 70:06:0101005:289

| | | | | | | | |
|------|-----------|------------|-----------|------------|---|-----|---|
| н64У | - | - | 638367.14 | 2429167.80 | Метод спутниковых геодезических измерений (определений) | 0.1 | - |
| н65У | - | - | 638367.30 | 2429168.34 | Метод спутниковых геодезических измерений (определений) | 0.1 | - |
| 844 | 638379.72 | 2429163.96 | 638378.99 | 2429164.75 | Метод спутниковых геодезических измерений (определений) | 0.1 | - |
| 845 | 638386.02 | 2429178.61 | 638385.25 | 2429178.80 | Метод спутниковых геодезических измерений (определений) | 0.1 | - |
| 846 | 638374.42 | 2429181.54 | 638374.38 | 2429181.78 | Метод спутниковых геодезических измерений (определений) | 0.1 | - |
| 847 | 638363.98 | 2429185.46 | 638363.98 | 2429185.46 | Метод спутниковых геодезических измерений (определений) | 0.1 | - |
| 848 | 638327.24 | 2429198.32 | 638327.24 | 2429198.32 | Метод спутниковых геодезических измерений (определений) | 0.1 | - |
| 849 | 638317.98 | 2429201.50 | 638317.98 | 2429201.50 | Метод спутниковых геодезических измерений (определений) | 0.1 | - |
| 850 | 638304.05 | 2429205.97 | 638304.05 | 2429205.97 | Метод спутниковых геодезических измерений (определений) | 0.1 | - |
| 851 | 638303.81 | 2429206.05 | 638303.81 | 2429206.05 | Метод спутниковых геодезических измерений (определений) | 0.1 | - |
| 852 | 638300.01 | 2429195.28 | 638302.79 | 2429206.42 | Метод спутниковых геодезических измерений (определений) | 0.1 | - |
| 853 | 638299.33 | 2429195.52 | 638299.20 | 2429195.84 | Метод спутниковых геодезических измерений (определений) | 0.1 | - |

| 1. Сведения о характерных точках границы уточняемого земельного участка с кадастровым номером 70:06:0101005:289 | | | | | | | |
|---|--|----------------------------------|-----------------------------------|---|--|-----|---|
| 840 | 638297.77 | 2429191.11 | 638297.38 | 2429191.06 | Метод спутниковых геодезических измерений (определений) | 0.1 | - |
| 2. Сведения о частях границ уточняемого земельного участка с кадастровым номером 70:06:0101005:289 | | | | | | | |
| Обозначение части границ | | Горизонтальное проложение (S), м | Описание прохождения части границ | Отметка о наличии земельного спора о местоположении границ земельного участка | | | |
| от т. | до т. | | | | | | |
| 1 | 2 | 3 | 4 | 5 | | | |
| 840 | 841 | 7.73 | - | - | | | |
| 851 | 852 | 1.09 | - | - | | | |
| 850 | 851 | 0.25 | - | - | | | |
| 849 | 850 | 14.63 | - | - | | | |
| 848 | 849 | 9.79 | - | - | | | |
| 847 | 848 | 38.93 | - | - | | | |
| 846 | 847 | 11.03 | - | - | | | |
| 845 | 846 | 11.27 | - | - | | | |
| 844 | 845 | 15.38 | - | - | | | |
| 852 | 853 | 11.17 | - | - | | | |
| н65У | 844 | 12.23 | - | - | | | |
| н63У | н64У | 5.41 | - | - | | | |
| н62У | н63У | 0.47 | - | - | | | |
| н61У | н62У | 8.61 | - | - | | | |
| н60У | н61У | 0.38 | - | - | | | |
| н59У | н60У | 4.17 | - | - | | | |
| 843 | н59У | 5.42 | - | - | | | |
| 842 | 843 | 19.12 | - | - | | | |
| 841 | 842 | 23.00 | - | - | | | |
| н64У | н65У | 0.56 | - | - | | | |
| 853 | 840 | 5.11 | - | - | | | |
| 3. Характеристики уточняемого земельного участка с кадастровым номером 70:06:0101005:289 | | | | | | | |
| № п/п | Наименование характеристики | | | | Значение характеристики | | |
| 1 | 2 | | | | 3 | | |
| 1 | Площадь земельного участка +/- величина погрешности определения площади (P +/- ΔP), м ² | | | | 1383 +/- 13 | | |
| 2 | Формула, примененная для расчета предельной допустимой погрешности определения площади земельного участка (ΔP), м ² | | | | $\Delta P = 3.5 * M_t * \sqrt{P} = 3.5 * 0,1 * \sqrt{1383} = 13$ | | |
| 3 | Иные сведения | | | | | | |

Сведения об уточняемых земельных участках, необходимые для исправления реестровых ошибок в сведениях о местоположении их границ

1. Сведения о характерных точках границы уточняемого земельного участка с кадастровым номером 70:06:0101005:293

Зона № 2

| Обозначение характерных точек границ | Существующие координаты, м | | Уточненные координаты, м | | Метод определения координат | Средняя квадратическая погрешность определения координат характерной точки (Mt), м | Формулы, примененные для расчета средней квадратической погрешности определения координат характерной точки (Mt), м |
|--------------------------------------|----------------------------|------------|--------------------------|------------|---|--|---|
| | X | Y | X | Y | | | |
| 1 | 2 | 3 | 4 | 5 | 6 | 7 | 8 |
| 854 | 638364.56 | 2429129.87 | 638367.27 | 2429128.78 | Метод спутниковых геодезических измерений (определений) | 0.1 | - |
| н66У | - | - | 638364.33 | 2429129.96 | Метод спутниковых геодезических измерений (определений) | 0.1 | - |
| 855 | 638337.97 | 2429140.10 | 638337.97 | 2429140.10 | Метод спутниковых геодезических измерений (определений) | 0.1 | - |
| 856 | 638286.21 | 2429157.94 | 638285.61 | 2429157.98 | Метод спутниковых геодезических измерений (определений) | 0.1 | - |
| 857 | 638281.51 | 2429144.87 | 638280.83 | 2429145.03 | Метод спутниковых геодезических измерений (определений) | 0.1 | - |
| н67У | - | - | 638345.74 | 2429121.63 | Метод спутниковых геодезических измерений (определений) | 0.1 | - |
| 858 | 638351.49 | 2429119.55 | 638349.97 | 2429120.33 | Метод спутниковых геодезических измерений (определений) | 0.1 | - |
| 859 | 638353.03 | 2429121.95 | 638350.87 | 2429122.51 | Метод спутниковых геодезических измерений (определений) | 0.1 | - |
| 860 | 638356.09 | 2429121.04 | 638355.37 | 2429120.79 | Метод спутниковых геодезических измерений (определений) | 0.1 | - |

1. Сведения о характерных точках границы уточняемого земельного участка с кадастровым номером 70:06:0101005:293

| | | | | | | | |
|-----|-----------|------------|-----------|------------|---|-----|---|
| 861 | 638364.19 | 2429118.99 | 638363.17 | 2429118.08 | Метод спутниковых геодезических измерений (определений) | 0.1 | - |
| 854 | 638364.56 | 2429129.87 | 638367.27 | 2429128.78 | Метод спутниковых геодезических измерений (определений) | 0.1 | - |

2. Сведения о частях границ уточняемого земельного участка с кадастровым номером 70:06:0101005:293

| Обозначение части границ | | Горизонтальное проложение (S), м | Описание прохождения части границ | Отметка о наличии земельного спора о местоположении границ земельного участка |
|--------------------------|-------|----------------------------------|-----------------------------------|---|
| от т. | до т. | | | |
| 1 | 2 | 3 | 4 | 5 |
| 854 | н66У | 3.17 | - | - |
| н66У | 855 | 28.24 | - | - |
| 855 | 856 | 55.33 | - | - |
| 856 | 857 | 13.80 | - | - |
| 857 | н67У | 69.00 | - | - |
| н67У | 858 | 4.43 | - | - |
| 858 | 859 | 2.36 | - | - |
| 859 | 860 | 4.82 | - | - |
| 860 | 861 | 8.26 | - | - |
| 861 | 854 | 11.46 | - | - |

3. Характеристики уточняемого земельного участка с кадастровым номером 70:06:0101005:293

| № п/п | Наименование характеристики | Значение характеристики |
|-------|--|--|
| 1 | 2 | 3 |
| 1 | Площадь земельного участка +/- величина погрешности определения площади (P +/- ΔP), м ² | 1207 +/- 12 |
| 2 | Формула, примененная для расчета предельной допустимой погрешности определения площади земельного участка (ΔP), м ² | $\Delta P = 3.5 * M_t * \sqrt{P} = 3.5 * 0,1 * \sqrt{1207} = 12$ |
| 3 | Иные сведения | |

Сведения об уточняемых земельных участках, необходимые для исправления реестровых ошибок в сведениях о местоположении их границ

1. Сведения о характерных точках границы уточняемого земельного участка с кадастровым номером 70:06:0101005:300

Зона № 2

| Обозначение характерных точек границ | Существующие координаты, м | | Уточненные координаты, м | | Метод определения координат | Средняя квадратическая погрешность определения координат характерной точки (Mt), м | Формулы, примененные для расчета средней квадратической погрешности определения координат характерной точки (Mt), м |
|--------------------------------------|----------------------------|------------|--------------------------|------------|---|--|---|
| | X | Y | X | Y | | | |
| 1 | 2 | 3 | 4 | 5 | 6 | 7 | 8 |
| 862 | 638430.58 | 2429614.05 | 638429.89 | 2429614.15 | Метод спутниковых геодезических измерений (определений) | 0.1 | - |
| 552 | 638429.67 | 2429614.33 | - | - | - | 0.1 | - |
| 551 | 638423.15 | 2429616.34 | 638423.15 | 2429616.34 | Метод спутниковых геодезических измерений (определений) | 0.1 | - |
| 550 | 638418.39 | 2429618.03 | 638418.26 | 2429618.16 | Метод спутниковых геодезических измерений (определений) | 0.1 | - |
| 549 | 638418.54 | 2429618.50 | 638418.50 | 2429618.85 | Метод спутниковых геодезических измерений (определений) | 0.1 | - |
| 548 | 638413.58 | 2429619.96 | 638413.28 | 2429620.55 | Метод спутниковых геодезических измерений (определений) | 0.1 | - |
| 547 | 638413.28 | 2429619.04 | 638412.80 | 2429619.22 | Метод спутниковых геодезических измерений (определений) | 0.1 | - |
| 546 | 638411.07 | 2429619.86 | 638411.07 | 2429619.86 | Метод спутниковых геодезических измерений (определений) | 0.1 | - |
| 543 | 638410.13 | 2429620.21 | 638410.13 | 2429620.21 | Метод спутниковых геодезических измерений (определений) | 0.1 | - |
| 542 | 638408.39 | 2429620.86 | 638408.39 | 2429620.86 | Метод спутниковых геодезических измерений (определений) | 0.1 | - |

1. Сведения о характерных точках границы уточняемого земельного участка с кадастровым номером 70:06:0101005:300

| | | | | | | | |
|------|-----------|------------|-----------|------------|---|-----|---|
| 541 | 638408.56 | 2429621.32 | 638408.56 | 2429621.32 | Метод спутниковых геодезических измерений (определений) | 0.1 | - |
| 540 | 638397.57 | 2429625.12 | 638397.06 | 2429625.20 | Метод спутниковых геодезических измерений (определений) | 0.1 | - |
| 863 | 638391.05 | 2429606.63 | 638390.68 | 2429606.38 | Метод спутниковых геодезических измерений (определений) | 0.1 | - |
| 864 | 638412.82 | 2429600.12 | 638411.76 | 2429599.60 | Метод спутниковых геодезических измерений (определений) | 0.1 | - |
| н68У | - | - | 638417.27 | 2429596.35 | Метод спутниковых геодезических измерений (определений) | 0.1 | - |
| 865 | 638423.36 | 2429595.38 | 638423.53 | 2429593.94 | Метод спутниковых геодезических измерений (определений) | 0.1 | - |
| 866 | 638428.15 | 2429607.50 | 638427.21 | 2429605.94 | Метод спутниковых геодезических измерений (определений) | 0.1 | - |
| 862 | 638430.58 | 2429614.05 | 638429.89 | 2429614.15 | Метод спутниковых геодезических измерений (определений) | 0.1 | - |
| | | | | | | | |
| 867 | 638417.94 | 2429613.98 | 638417.94 | 2429613.98 | Метод спутниковых геодезических измерений (определений) | 0.1 | - |
| 868 | 638417.63 | 2429613.02 | 638417.63 | 2429613.02 | Метод спутниковых геодезических измерений (определений) | 0.1 | - |
| 869 | 638416.68 | 2429613.33 | 638416.68 | 2429613.33 | Метод спутниковых геодезических измерений (определений) | 0.1 | - |
| 870 | 638416.99 | 2429614.28 | 638416.99 | 2429614.28 | Метод спутниковых геодезических измерений (определений) | 0.1 | - |

1. Сведения о характерных точках границы уточняемого земельного участка с кадастровым номером 70:06:0101005:300

| | | | | | | | |
|-----|-----------|------------|-----------|------------|---|-----|---|
| 867 | 638417.94 | 2429613.98 | 638417.94 | 2429613.98 | Метод спутниковых геодезических измерений (определений) | 0.1 | - |
| 871 | 638414.92 | 2429604.69 | 638414.92 | 2429604.69 | Метод спутниковых геодезических измерений (определений) | 0.1 | - |
| 872 | 638414.61 | 2429603.73 | 638414.61 | 2429603.73 | Метод спутниковых геодезических измерений (определений) | 0.1 | - |
| 873 | 638413.66 | 2429604.04 | 638413.66 | 2429604.04 | Метод спутниковых геодезических измерений (определений) | 0.1 | - |
| 874 | 638413.97 | 2429604.99 | 638413.97 | 2429604.99 | Метод спутниковых геодезических измерений (определений) | 0.1 | - |
| 871 | 638414.92 | 2429604.69 | 638414.92 | 2429604.69 | Метод спутниковых геодезических измерений (определений) | 0.1 | - |
| 875 | 638404.10 | 2429612.67 | 638404.10 | 2429612.67 | Метод спутниковых геодезических измерений (определений) | 0.1 | - |
| 876 | 638403.79 | 2429611.73 | 638403.79 | 2429611.73 | Метод спутниковых геодезических измерений (определений) | 0.1 | - |
| 877 | 638402.84 | 2429612.03 | 638402.84 | 2429612.03 | Метод спутниковых геодезических измерений (определений) | 0.1 | - |
| 878 | 638403.14 | 2429612.98 | 638403.14 | 2429612.98 | Метод спутниковых геодезических измерений (определений) | 0.1 | - |
| 875 | 638404.10 | 2429612.67 | 638404.10 | 2429612.67 | Метод спутниковых геодезических измерений (определений) | 0.1 | - |

1. Сведения о характерных точках границы уточняемого земельного участка с кадастровым номером 70:06:0101005:300

| | | | | | | | |
|-----|-----------|------------|-----------|------------|---|-----|---|
| 879 | 638415.01 | 2429608.68 | 638415.01 | 2429608.68 | Метод спутниковых геодезических измерений (определений) | 0.1 | - |
| 880 | 638414.70 | 2429607.73 | 638414.70 | 2429607.73 | Метод спутниковых геодезических измерений (определений) | 0.1 | - |
| 881 | 638413.75 | 2429608.04 | 638413.75 | 2429608.04 | Метод спутниковых геодезических измерений (определений) | 0.1 | - |
| 882 | 638414.06 | 2429608.98 | 638414.06 | 2429608.98 | Метод спутниковых геодезических измерений (определений) | 0.1 | - |
| 879 | 638415.01 | 2429608.68 | 638415.01 | 2429608.68 | Метод спутниковых геодезических измерений (определений) | 0.1 | - |
| | | | | | | | |
| 883 | 638406.83 | 2429611.53 | 638406.83 | 2429611.53 | Метод спутниковых геодезических измерений (определений) | 0.1 | - |
| 884 | 638406.53 | 2429610.59 | 638406.53 | 2429610.59 | Метод спутниковых геодезических измерений (определений) | 0.1 | - |
| 885 | 638405.57 | 2429610.89 | 638405.57 | 2429610.89 | Метод спутниковых геодезических измерений (определений) | 0.1 | - |
| 886 | 638405.88 | 2429611.84 | 638405.88 | 2429611.84 | Метод спутниковых геодезических измерений (определений) | 0.1 | - |
| 883 | 638406.83 | 2429611.53 | 638406.83 | 2429611.53 | Метод спутниковых геодезических измерений (определений) | 0.1 | - |
| | | | | | | | |
| 887 | 638416.59 | 2429609.51 | 638416.59 | 2429609.51 | Метод спутниковых геодезических измерений (определений) | 0.1 | - |
| 888 | 638416.29 | 2429608.56 | 638416.29 | 2429608.56 | Метод спутниковых геодезических измерений (определений) | 0.1 | - |

1. Сведения о характерных точках границы уточняемого земельного участка с кадастровым номером 70:06:0101005:300

| | | | | | | | |
|-----|-----------|------------|-----------|------------|---|-----|---|
| 889 | 638415.33 | 2429608.86 | 638415.33 | 2429608.86 | Метод спутниковых геодезических измерений (определений) | 0.1 | - |
| 890 | 638415.65 | 2429609.81 | 638415.65 | 2429609.81 | Метод спутниковых геодезических измерений (определений) | 0.1 | - |
| 887 | 638416.59 | 2429609.51 | 638416.59 | 2429609.51 | Метод спутниковых геодезических измерений (определений) | 0.1 | - |
| | | | | | | | |
| 891 | 638409.83 | 2429610.63 | 638409.83 | 2429610.63 | Метод спутниковых геодезических измерений (определений) | 0.1 | - |
| 892 | 638409.52 | 2429609.67 | 638409.52 | 2429609.67 | Метод спутниковых геодезических измерений (определений) | 0.1 | - |
| 893 | 638408.57 | 2429609.98 | 638408.57 | 2429609.98 | Метод спутниковых геодезических измерений (определений) | 0.1 | - |
| 894 | 638408.87 | 2429610.93 | 638408.87 | 2429610.93 | Метод спутниковых геодезических измерений (определений) | 0.1 | - |
| 891 | 638409.83 | 2429610.63 | 638409.83 | 2429610.63 | Метод спутниковых геодезических измерений (определений) | 0.1 | - |
| | | | | | | | |
| 895 | 638412.35 | 2429609.90 | 638412.35 | 2429609.90 | Метод спутниковых геодезических измерений (определений) | 0.1 | - |
| 896 | 638412.05 | 2429608.95 | 638412.05 | 2429608.95 | Метод спутниковых геодезических измерений (определений) | 0.1 | - |
| 897 | 638411.09 | 2429609.25 | 638411.09 | 2429609.25 | Метод спутниковых геодезических измерений (определений) | 0.1 | - |
| 898 | 638411.40 | 2429610.21 | 638411.40 | 2429610.21 | Метод спутниковых геодезических измерений (определений) | 0.1 | - |

1. Сведения о характерных точках границы уточняемого земельного участка с кадастровым номером 70:06:0101005:300

| | | | | | | | |
|-----|-----------|------------|-----------|------------|---|-----|---|
| 895 | 638412.35 | 2429609.90 | 638412.35 | 2429609.90 | Метод спутниковых геодезических измерений (определений) | 0.1 | - |
|-----|-----------|------------|-----------|------------|---|-----|---|

2. Сведения о частях границ уточняемого земельного участка с кадастровым номером 70:06:0101005:300

| Обозначение части границ | | Горизонтальное проложение (S), м | Описание прохождения части границ | Отметка о наличии земельного спора о местоположении границ земельного участка |
|--------------------------|-------|----------------------------------|-----------------------------------|---|
| от т. | до т. | | | |
| 1 | 2 | 3 | 4 | 5 |
| 862 | 551 | 7.09 | - | - |
| 878 | 875 | 1.01 | - | - |
| 879 | 880 | 1.00 | - | - |
| 880 | 881 | 1.00 | - | - |
| 881 | 882 | 0.99 | - | - |
| 882 | 879 | 1.00 | - | - |
| 883 | 884 | 0.99 | - | - |
| 884 | 885 | 1.01 | - | - |
| 885 | 886 | 1.00 | - | - |
| 886 | 883 | 1.00 | - | - |
| 877 | 878 | 1.00 | - | - |
| 888 | 889 | 1.01 | - | - |
| 889 | 890 | 1.00 | - | - |
| 890 | 887 | 0.99 | - | - |
| 891 | 892 | 1.01 | - | - |
| 892 | 893 | 1.00 | - | - |
| 893 | 894 | 1.00 | - | - |
| 894 | 891 | 1.01 | - | - |
| 895 | 896 | 1.00 | - | - |
| 896 | 897 | 1.01 | - | - |
| 887 | 888 | 1.00 | - | - |
| 876 | 877 | 1.00 | - | - |
| 875 | 876 | 0.99 | - | - |
| 551 | 550 | 5.22 | - | - |
| 550 | 549 | 0.73 | - | - |
| 549 | 548 | 5.49 | - | - |
| 548 | 547 | 1.41 | - | - |
| 547 | 546 | 1.84 | - | - |

| | | | | |
|------|------|-------|---|---|
| 546 | 543 | 1.00 | - | - |
| 543 | 542 | 1.86 | - | - |
| 542 | 541 | 0.49 | - | - |
| 541 | 540 | 12.14 | - | - |
| 540 | 863 | 19.87 | - | - |
| 863 | 864 | 22.14 | - | - |
| 864 | н68У | 6.40 | - | - |
| н68У | 865 | 6.71 | - | - |
| 865 | 866 | 12.55 | - | - |
| 866 | 862 | 8.64 | - | - |
| | | | | |
| 867 | 868 | 1.01 | - | - |
| 868 | 869 | 1.00 | - | - |
| 869 | 870 | 1.00 | - | - |
| 870 | 867 | 1.00 | - | - |
| | | | | |
| 871 | 872 | 1.01 | - | - |
| 872 | 873 | 1.00 | - | - |
| 873 | 874 | 1.00 | - | - |
| 874 | 871 | 1.00 | - | - |
| 897 | 898 | 1.01 | - | - |
| 898 | 895 | 1.00 | - | - |

3. Характеристики утоняемого земельного участка с кадастровым номером 70:06:0101005:300

| № п/п | Наименование характеристики | Значение характеристики |
|-------|--|--|
| 1 | 2 | 3 |
| 1 | Площадь земельного участка +/- величина погрешности определения площади (P +/- ΔP), м ² | 692 +/- 9 |
| 2 | Формула, примененная для расчета предельной допустимой погрешности определения площади земельного участка (ΔP), м ² | $\Delta P = 3.5 * M_t * \sqrt{P} = 3.5 * 0,1 * \sqrt{692} = 9$ |
| 3 | Иные сведения | |

Сведения об уточняемых земельных участках, необходимые для исправления реестровых ошибок в сведениях о местоположении их границ

1. Сведения о характерных точках границы уточняемого земельного участка с кадастровым номером 70:06:0101005:302

Зона № 2

| Обозначение характерных точек границ | Существующие координаты, м | | Уточненные координаты, м | | Метод определения координат | Средняя квадратическая погрешность определения координат характерной точки (Mt), м | Формулы, примененные для расчета средней квадратической погрешности определения координат характерной точки (Mt), м |
|--------------------------------------|----------------------------|------------|--------------------------|------------|---|--|---|
| | X | Y | X | Y | | | |
| 1 | 2 | 3 | 4 | 5 | 6 | 7 | 8 |
| 899 | 638369.76 | 2429592.77 | 638369.76 | 2429592.77 | Метод спутниковых геодезических измерений (определений) | 0.1 | - |
| 900 | 638364.50 | 2429594.54 | 638364.50 | 2429594.54 | Метод спутниковых геодезических измерений (определений) | 0.1 | - |
| 901 | 638350.48 | 2429598.96 | 638350.48 | 2429598.96 | Метод спутниковых геодезических измерений (определений) | 0.1 | - |
| 902 | 638334.32 | 2429605.60 | 638333.22 | 2429605.59 | Метод спутниковых геодезических измерений (определений) | 0.1 | - |
| 903 | 638327.54 | 2429584.19 | 638327.01 | 2429584.45 | Метод спутниковых геодезических измерений (определений) | 0.1 | - |
| 904 | 638354.86 | 2429574.34 | 638354.86 | 2429574.34 | Метод спутниковых геодезических измерений (определений) | 0.1 | - |
| 905 | 638362.02 | 2429572.09 | 638362.02 | 2429572.09 | Метод спутниковых геодезических измерений (определений) | 0.1 | - |
| 899 | 638369.76 | 2429592.77 | 638369.76 | 2429592.77 | Метод спутниковых геодезических измерений (определений) | 0.1 | - |
| | | | | | | | |
| 906 | 638350.70 | 2429597.85 | 638350.70 | 2429597.85 | Метод спутниковых геодезических измерений (определений) | 0.1 | - |

1. Сведения о характерных точках границы уточняемого земельного участка с кадастровым номером 70:06:0101005:302

| | | | | | | | |
|-----|-----------|------------|-----------|------------|---|-----|---|
| 907 | 638350.35 | 2429596.96 | 638350.35 | 2429596.96 | Метод спутниковых геодезических измерений (определений) | 0.1 | - |
| 908 | 638349.38 | 2429597.35 | 638349.38 | 2429597.35 | Метод спутниковых геодезических измерений (определений) | 0.1 | - |
| 909 | 638349.74 | 2429598.23 | 638349.74 | 2429598.23 | Метод спутниковых геодезических измерений (определений) | 0.1 | - |
| 906 | 638350.70 | 2429597.85 | 638350.70 | 2429597.85 | Метод спутниковых геодезических измерений (определений) | 0.1 | - |
| | | | | | | | |
| 910 | 638338.40 | 2429582.96 | 638338.40 | 2429582.96 | Метод спутниковых геодезических измерений (определений) | 0.1 | - |
| 911 | 638338.05 | 2429582.07 | 638338.05 | 2429582.07 | Метод спутниковых геодезических измерений (определений) | 0.1 | - |
| 912 | 638337.08 | 2429582.46 | 638337.08 | 2429582.46 | Метод спутниковых геодезических измерений (определений) | 0.1 | - |
| 913 | 638337.44 | 2429583.34 | 638337.44 | 2429583.34 | Метод спутниковых геодезических измерений (определений) | 0.1 | - |
| 910 | 638338.40 | 2429582.96 | 638338.40 | 2429582.96 | Метод спутниковых геодезических измерений (определений) | 0.1 | - |
| | | | | | | | |
| 914 | 638348.86 | 2429592.90 | 638348.86 | 2429592.90 | Метод спутниковых геодезических измерений (определений) | 0.1 | - |
| 915 | 638348.51 | 2429592.01 | 638348.51 | 2429592.01 | Метод спутниковых геодезических измерений (определений) | 0.1 | - |
| 916 | 638347.54 | 2429592.40 | 638347.54 | 2429592.40 | Метод спутниковых геодезических измерений (определений) | 0.1 | - |

1. Сведения о характерных точках границы уточняемого земельного участка с кадастровым номером 70:06:0101005:302

| | | | | | | | |
|-----|-----------|------------|-----------|------------|---|-----|---|
| 917 | 638347.90 | 2429593.29 | 638347.90 | 2429593.29 | Метод спутниковых геодезических измерений (определений) | 0.1 | - |
| 914 | 638348.86 | 2429592.90 | 638348.86 | 2429592.90 | Метод спутниковых геодезических измерений (определений) | 0.1 | - |
| | | | | | | | |
| 918 | 638345.67 | 2429584.33 | 638345.67 | 2429584.33 | Метод спутниковых геодезических измерений (определений) | 0.1 | - |
| 919 | 638345.32 | 2429583.44 | 638345.32 | 2429583.44 | Метод спутниковых геодезических измерений (определений) | 0.1 | - |
| 920 | 638344.35 | 2429583.83 | 638344.35 | 2429583.83 | Метод спутниковых геодезических измерений (определений) | 0.1 | - |
| 921 | 638344.71 | 2429584.71 | 638344.71 | 2429584.71 | Метод спутниковых геодезических измерений (определений) | 0.1 | - |
| 918 | 638345.67 | 2429584.33 | 638345.67 | 2429584.33 | Метод спутниковых геодезических измерений (определений) | 0.1 | - |
| | | | | | | | |
| 922 | 638347.89 | 2429590.53 | 638347.89 | 2429590.53 | Метод спутниковых геодезических измерений (определений) | 0.1 | - |
| 923 | 638347.54 | 2429589.65 | 638347.54 | 2429589.65 | Метод спутниковых геодезических измерений (определений) | 0.1 | - |
| 924 | 638346.57 | 2429590.04 | 638346.57 | 2429590.04 | Метод спутниковых геодезических измерений (определений) | 0.1 | - |
| 925 | 638346.93 | 2429590.92 | 638346.93 | 2429590.92 | Метод спутниковых геодезических измерений (определений) | 0.1 | - |
| 922 | 638347.89 | 2429590.53 | 638347.89 | 2429590.53 | Метод спутниковых геодезических измерений (определений) | 0.1 | - |

1. Сведения о характерных точках границы уточняемого земельного участка с кадастровым номером 70:06:0101005:302

| | | | | | | | |
|-----|-----------|------------|-----------|------------|---|-----|---|
| | | | | | | | |
| 926 | 638344.20 | 2429584.44 | 638344.20 | 2429584.44 | Метод спутниковых геодезических измерений (определений) | 0.1 | - |
| 927 | 638343.85 | 2429583.56 | 638343.85 | 2429583.56 | Метод спутниковых геодезических измерений (определений) | 0.1 | - |
| 928 | 638342.88 | 2429583.95 | 638342.88 | 2429583.95 | Метод спутниковых геодезических измерений (определений) | 0.1 | - |
| 929 | 638343.24 | 2429584.83 | 638343.24 | 2429584.83 | Метод спутниковых геодезических измерений (определений) | 0.1 | - |
| 926 | 638344.20 | 2429584.44 | 638344.20 | 2429584.44 | Метод спутниковых геодезических измерений (определений) | 0.1 | - |
| | | | | | | | |
| 930 | 638340.20 | 2429585.51 | 638340.20 | 2429585.51 | Метод спутниковых геодезических измерений (определений) | 0.1 | - |
| 931 | 638339.85 | 2429584.62 | 638339.85 | 2429584.62 | Метод спутниковых геодезических измерений (определений) | 0.1 | - |
| 932 | 638338.88 | 2429585.01 | 638338.88 | 2429585.01 | Метод спутниковых геодезических измерений (определений) | 0.1 | - |
| 933 | 638339.24 | 2429585.89 | 638339.24 | 2429585.89 | Метод спутниковых геодезических измерений (определений) | 0.1 | - |
| 930 | 638340.20 | 2429585.51 | 638340.20 | 2429585.51 | Метод спутниковых геодезических измерений (определений) | 0.1 | - |

2. Сведения о частях границ уточняемого земельного участка с кадастровым номером 70:06:0101005:302

| Обозначение части границ | | Горизонтальное проложение (S), м | Описание прохождения части границ | Отметка о наличии земельного спора о местоположении границ земельного участка |
|--------------------------|-------|----------------------------------|-----------------------------------|---|
| от т. | до т. | | | |
| 1 | 2 | 3 | 4 | 5 |
| 899 | 900 | 5.55 | - | - |
| 918 | 919 | 0.96 | - | - |

| | | | | |
|-----|-----|-------|---|---|
| 919 | 920 | 1.05 | - | - |
| 920 | 921 | 0.95 | - | - |
| 921 | 918 | 1.03 | - | - |
| | | | | |
| 922 | 923 | 0.95 | - | - |
| 923 | 924 | 1.05 | - | - |
| 924 | 925 | 0.95 | - | - |
| 925 | 922 | 1.04 | - | - |
| | | | | |
| 926 | 927 | 0.95 | - | - |
| 927 | 928 | 1.05 | - | - |
| 928 | 929 | 0.95 | - | - |
| 929 | 926 | 1.04 | - | - |
| | | | | |
| 930 | 931 | 0.96 | - | - |
| 931 | 932 | 1.05 | - | - |
| | | | | |
| 917 | 914 | 1.04 | - | - |
| 916 | 917 | 0.96 | - | - |
| 915 | 916 | 1.05 | - | - |
| 900 | 901 | 14.70 | - | - |
| 901 | 902 | 18.49 | - | - |
| 902 | 903 | 22.03 | - | - |
| 903 | 904 | 29.63 | - | - |
| 904 | 905 | 7.51 | - | - |
| 905 | 899 | 22.08 | - | - |
| | | | | |
| 906 | 907 | 0.96 | - | - |
| 932 | 933 | 0.95 | - | - |
| 907 | 908 | 1.05 | - | - |
| 909 | 906 | 1.03 | - | - |
| | | | | |
| 910 | 911 | 0.96 | - | - |
| 911 | 912 | 1.05 | - | - |
| 912 | 913 | 0.95 | - | - |
| 913 | 910 | 1.03 | - | - |
| | | | | |
| 914 | 915 | 0.96 | - | - |
| 908 | 909 | 0.95 | - | - |
| 933 | 930 | 1.03 | - | - |

| | | | | |
|--|--|--|--|--|
| | | | | |
|--|--|--|--|--|

3. Характеристики утняемого земельного участка с кадастровым номером 70:06:0101005:302

| № п/п | Наименование характеристики | Значение характеристики |
|----------|--|---|
| 1 | 2 | 3 |
| 1 | Площадь земельного участка +/- величина погрешности определения площади (P +/- ΔP), м ² | 824 +/- 10 |
| 2 | Формула, примененная для расчета предельной допустимой погрешности определения площади земельного участка (ΔP), м ² | $\Delta P = 3.5 * M_t * \sqrt{P} = 3.5 * 0,1 * \sqrt{824} = 10$ |
| 3 | Иные сведения | |

Сведения об уточняемых земельных участках, необходимые для исправления реестровых ошибок в сведениях о местоположении их границ

1. Сведения о характерных точках границы уточняемого земельного участка с кадастровым номером 70:06:0101005:350

Зона № 2

| Обозначение характерных точек границ | Существующие координаты, м | | Уточненные координаты, м | | Метод определения координат | Средняя квадратическая погрешность определения координат характерной точки (Mt), м | Формулы, примененные для расчета средней квадратической погрешности определения координат характерной точки (Mt), м |
|--------------------------------------|----------------------------|------------|--------------------------|------------|---|--|---|
| | X | Y | X | Y | | | |
| 1 | 2 | 3 | 4 | 5 | 6 | 7 | 8 |
| 934 | 638361.97 | 2429681.69 | 638361.58 | 2429681.81 | Метод спутниковых геодезических измерений (определений) | 0.1 | - |
| 935 | 638357.64 | 2429683.07 | 638356.78 | 2429683.36 | Метод спутниковых геодезических измерений (определений) | 0.1 | - |
| 936 | 638329.26 | 2429692.66 | 638329.26 | 2429692.66 | Метод спутниковых геодезических измерений (определений) | 0.1 | - |
| 937 | 638326.42 | 2429694.16 | 638325.74 | 2429694.01 | Метод спутниковых геодезических измерений (определений) | 0.1 | - |
| 938 | 638319.63 | 2429674.05 | 638318.74 | 2429673.90 | Метод спутниковых геодезических измерений (определений) | 0.1 | - |
| н69У | - | - | 638347.82 | 2429665.04 | Метод спутниковых геодезических измерений (определений) | 0.1 | - |
| н70У | - | - | 638353.25 | 2429661.86 | Метод спутниковых геодезических измерений (определений) | 0.1 | - |
| 939 | 638356.07 | 2429662.40 | 638356.09 | 2429661.66 | Метод спутниковых геодезических измерений (определений) | 0.1 | - |
| 940 | 638360.48 | 2429676.86 | 638360.23 | 2429676.04 | Метод спутниковых геодезических измерений (определений) | 0.1 | - |

1. Сведения о характерных точках границы уточняемого земельного участка с кадастровым номером 70:06:0101005:350

| | | | | | | | |
|-----|-----------|------------|-----------|------------|---|-----|---|
| 934 | 638361.97 | 2429681.69 | 638361.58 | 2429681.81 | Метод спутниковых геодезических измерений (определений) | 0.1 | - |
|-----|-----------|------------|-----------|------------|---|-----|---|

2. Сведения о частях границ уточняемого земельного участка с кадастровым номером 70:06:0101005:350

| Обозначение части границ | | Горизонтальное проложение (S), м | Описание прохождения части границ | Отметка о наличии земельного спора о местоположении границ земельного участка |
|--------------------------|-------|----------------------------------|-----------------------------------|---|
| от т. | до т. | | | |
| 1 | 2 | 3 | 4 | 5 |
| 934 | 935 | 5.04 | - | - |
| 935 | 936 | 29.05 | - | - |
| 936 | 937 | 3.77 | - | - |
| 937 | 938 | 21.29 | - | - |
| 938 | н69У | 30.40 | - | - |
| н69У | н70У | 6.29 | - | - |
| н70У | 939 | 2.85 | - | - |
| 939 | 940 | 14.96 | - | - |
| 940 | 934 | 5.93 | - | - |

3. Характеристики уточняемого земельного участка с кадастровым номером 70:06:0101005:350

| № п/п | Наименование характеристики | Значение характеристики |
|-------|--|---|
| 1 | 2 | 3 |
| 1 | Площадь земельного участка +/- величина погрешности определения площади (P +/- ΔP), м ² | 803 +/- 10 |
| 2 | Формула, примененная для расчета предельной допустимой погрешности определения площади земельного участка (ΔP), м ² | $\Delta P = 3.5 * M_t * \sqrt{P} = 3.5 * 0,1 * \sqrt{803} = 10$ |
| 3 | Иные сведения | |

Сведения об уточняемых земельных участках, необходимые для исправления реестровых ошибок в сведениях о местоположении их границ

1. Сведения о характерных точках границы уточняемого земельного участка с кадастровым номером 70:06:0101005:353

Зона № 2

| Обозначение характерных точек границ | Существующие координаты, м | | Уточненные координаты, м | | Метод определения координат | Средняя квадратическая погрешность определения координат характерной точки (Mt), м | Формулы, примененные для расчета средней квадратической погрешности определения координат характерной точки (Mt), м |
|--------------------------------------|----------------------------|------------|--------------------------|------------|---|--|---|
| | X | Y | X | Y | | | |
| 1 | 2 | 3 | 4 | 5 | 6 | 7 | 8 |
| 941 | 638295.08 | 2429607.05 | 638295.04 | 2429607.80 | Метод спутниковых геодезических измерений (определений) | 0.1 | - |
| 942 | 638293.80 | 2429603.76 | 638293.70 | 2429603.49 | Метод спутниковых геодезических измерений (определений) | 0.1 | - |
| 943 | 638290.09 | 2429594.23 | 638290.51 | 2429594.08 | Метод спутниковых геодезических измерений (определений) | 0.1 | - |
| 944 | 638308.09 | 2429587.55 | - | - | - | 0.1 | - |
| 945 | 638314.98 | 2429584.56 | 638313.77 | 2429585.40 | Метод спутниковых геодезических измерений (определений) | 0.1 | - |
| н71У | - | - | 638321.25 | 2429582.56 | Метод спутниковых геодезических измерений (определений) | 0.1 | - |
| н72У | - | - | 638326.03 | 2429580.86 | Метод спутниковых геодезических измерений (определений) | 0.1 | - |
| 946 | 638325.08 | 2429580.56 | 638326.33 | 2429582.00 | Метод спутниковых геодезических измерений (определений) | 0.1 | - |
| 947 | 638327.91 | 2429589.66 | 638327.01 | 2429584.45 | Метод спутниковых геодезических измерений (определений) | 0.1 | - |
| 948 | 638330.28 | 2429597.90 | - | - | - | 0.1 | - |
| 949 | 638331.82 | 2429602.23 | - | - | - | 0.1 | - |

1. Сведения о характерных точках границы уточняемого земельного участка с кадастровым номером 70:06:0101005:353

| | | | | | | | |
|-----|-----------|------------|-----------|------------|---|-----|---|
| 950 | 638333.22 | 2429605.59 | 638333.22 | 2429605.59 | Метод спутниковых геодезических измерений (определений) | 0.1 | - |
| 951 | 638311.58 | 2429613.02 | 638311.58 | 2429613.02 | Метод спутниковых геодезических измерений (определений) | 0.1 | - |
| 952 | 638304.76 | 2429615.36 | 638304.76 | 2429615.36 | Метод спутниковых геодезических измерений (определений) | 0.1 | - |
| 953 | 638298.92 | 2429617.36 | 638298.92 | 2429617.36 | Метод спутниковых геодезических измерений (определений) | 0.1 | - |
| 941 | 638295.08 | 2429607.05 | 638295.04 | 2429607.80 | Метод спутниковых геодезических измерений (определений) | 0.1 | - |

2. Сведения о частях границ уточняемого земельного участка с кадастровым номером 70:06:0101005:353

| Обозначение части границ | | Горизонтальное проложение (S), м | Описание прохождения части границ | Отметка о наличии земельного спора о местоположении границ земельного участка |
|--------------------------|-------|----------------------------------|-----------------------------------|---|
| от т. | до т. | | | |
| 1 | 2 | 3 | 4 | 5 |
| 941 | 942 | 4.51 | - | - |
| 942 | 943 | 9.94 | - | - |
| 943 | 945 | 24.83 | - | - |
| 945 | н71У | 8.00 | - | - |
| н71У | н72У | 5.07 | - | - |
| н72У | 946 | 1.18 | - | - |
| 946 | 947 | 2.54 | - | - |
| 947 | 950 | 22.03 | - | - |
| 950 | 951 | 22.88 | - | - |
| 951 | 952 | 7.21 | - | - |
| 952 | 953 | 6.17 | - | - |
| 953 | 941 | 10.32 | - | - |

3. Характеристики уточняемого земельного участка с кадастровым номером 70:06:0101005:353

| № п/п | Наименование характеристики | Значение характеристики |
|-------|--|---|
| 1 | 2 | 3 |
| 1 | Площадь земельного участка +/- величина погрешности определения площади (P +/- ΔP), м ² | 940 +/- 11 |
| 2 | Формула, примененная для расчета предельной допустимой погрешности определения площади земельного участка (ΔP), м ² | $\Delta P = 3.5 * M_t * \sqrt{P} = 3.5 * 0,1 * \sqrt{940} = 11$ |
| 3 | Иные сведения | |

Сведения об уточняемых земельных участках, необходимые для исправления реестровых ошибок в сведениях о местоположении их границ

1. Сведения о характерных точках границы уточняемого земельного участка с кадастровым номером 70:06:0101005:361

Зона № 2

| Обозначение характерных точек границ | Существующие координаты, м | | Уточненные координаты, м | | Метод определения координат | Средняя квадратическая погрешность определения координат характерной точки (Mt), м | Формулы, примененные для расчета средней квадратической погрешности определения координат характерной точки (Mt), м |
|--------------------------------------|----------------------------|------------|--------------------------|------------|---|--|---|
| | X | Y | X | Y | | | |
| 1 | 2 | 3 | 4 | 5 | 6 | 7 | 8 |
| 954 | 638262.95 | 2429375.61 | 638262.44 | 2429375.61 | Метод спутниковых геодезических измерений (определений) | 0.1 | - |
| 357 | 638251.85 | 2429379.39 | 638251.70 | 2429379.19 | Метод спутниковых геодезических измерений (определений) | 0.1 | - |
| 356 | 638253.55 | 2429384.48 | 638253.55 | 2429384.48 | Метод спутниковых геодезических измерений (определений) | 0.1 | - |
| 355 | 638245.91 | 2429386.59 | 638245.91 | 2429386.59 | Метод спутниковых геодезических измерений (определений) | 0.1 | - |
| 354 | 638244.74 | 2429386.95 | 638244.74 | 2429386.95 | Метод спутниковых геодезических измерений (определений) | 0.1 | - |
| 353 | 638240.89 | 2429388.00 | 638239.56 | 2429388.28 | Метод спутниковых геодезических измерений (определений) | 0.1 | - |
| 955 | 638237.21 | 2429377.42 | - | - | - | 0.1 | - |
| 956 | 638236.56 | 2429375.12 | 638236.15 | 2429375.19 | Метод спутниковых геодезических измерений (определений) | 0.1 | - |
| 957 | 638237.16 | 2429374.92 | - | - | - | 0.1 | - |
| 958 | 638235.40 | 2429368.60 | - | - | - | 0.1 | - |
| 959 | 638234.79 | 2429368.74 | 638232.63 | 2429362.97 | Метод спутниковых геодезических измерений (определений) | 0.1 | - |

1. Сведения о характерных точках границы уточняемого земельного участка с кадастровым номером 70:06:0101005:361

| | | | | | | | |
|-----|-----------|------------|-----------|------------|---|-----|---|
| 960 | 638230.89 | 2429354.70 | 638229.89 | 2429353.00 | Метод спутниковых геодезических измерений (определений) | 0.1 | - |
| 961 | 638231.60 | 2429354.54 | - | - | - | 0.1 | - |
| 962 | 638231.13 | 2429352.72 | - | - | - | 0.1 | - |
| 963 | 638249.39 | 2429347.45 | 638249.27 | 2429347.17 | Метод спутниковых геодезических измерений (определений) | 0.1 | - |
| 964 | 638255.26 | 2429345.34 | 638255.01 | 2429345.43 | Метод спутниковых геодезических измерений (определений) | 0.1 | - |
| 965 | 638259.74 | 2429361.68 | 638259.62 | 2429361.86 | Метод спутниковых геодезических измерений (определений) | 0.1 | - |
| 966 | 638259.26 | 2429362.42 | 638258.92 | 2429363.06 | Метод спутниковых геодезических измерений (определений) | 0.1 | - |
| 954 | 638262.95 | 2429375.61 | 638262.44 | 2429375.61 | Метод спутниковых геодезических измерений (определений) | 0.1 | - |

2. Сведения о частях границ уточняемого земельного участка с кадастровым номером 70:06:0101005:361

| Обозначение части границ | | Горизонтальное проложение (S), м | Описание прохождения части границ | Отметка о наличии земельного спора о местоположении границ земельного участка |
|--------------------------|-------|----------------------------------|-----------------------------------|---|
| от т. | до т. | | | |
| 1 | 2 | 3 | 4 | 5 |
| 954 | 357 | 11.32 | - | - |
| 357 | 356 | 5.60 | - | - |
| 356 | 355 | 7.93 | - | - |
| 355 | 354 | 1.22 | - | - |
| 354 | 353 | 5.35 | - | - |
| 353 | 956 | 13.53 | - | - |
| 956 | 959 | 12.72 | - | - |
| 959 | 960 | 10.34 | - | - |
| 960 | 963 | 20.24 | - | - |
| 963 | 964 | 6.00 | - | - |
| 964 | 965 | 17.06 | - | - |
| 965 | 966 | 1.39 | - | - |
| 966 | 954 | 13.03 | - | - |

3. Характеристики утоняемого земельного участка с кадастровым номером 70:06:0101005:361

| № п/п | Наименование характеристики | Значение характеристики |
|----------|--|---|
| 1 | 2 | 3 |
| 1 | Площадь земельного участка +/- величина погрешности определения площади (P +/- ΔP), м ² | 885 +/- 10 |
| 2 | Формула, примененная для расчета предельной допустимой погрешности определения площади земельного участка (ΔP), м ² | $\Delta P = 3.5 * M_t * \sqrt{P} = 3.5 * 0,1 * \sqrt{885} = 10$ |
| 3 | Иные сведения | |

Сведения об уточняемых земельных участках, необходимые для исправления реестровых ошибок в сведениях о местоположении их границ

1. Сведения о характерных точках границы уточняемого земельного участка с кадастровым номером 70:06:0101005:374

Зона № 2

| Обозначение характерных точек границ | Существующие координаты, м | | Уточненные координаты, м | | Метод определения координат | Средняя квадратическая погрешность определения координат характерной точки (Mt), м | Формулы, примененные для расчета средней квадратической погрешности определения координат характерной точки (Mt), м |
|--------------------------------------|----------------------------|------------|--------------------------|------------|---|--|---|
| | X | Y | X | Y | | | |
| 1 | 2 | 3 | 4 | 5 | 6 | 7 | 8 |
| 967 | 638118.72 | 2429043.85 | 638118.19 | 2429043.86 | Метод спутниковых геодезических измерений (определений) | 0.1 | - |
| 968 | 638099.87 | 2429053.35 | 638099.87 | 2429053.35 | Метод спутниковых геодезических измерений (определений) | 0.1 | - |
| 969 | 638099.64 | 2429052.83 | 638099.64 | 2429052.83 | Метод спутниковых геодезических измерений (определений) | 0.1 | - |
| 970 | 638098.73 | 2429053.24 | 638098.73 | 2429053.24 | Метод спутниковых геодезических измерений (определений) | 0.1 | - |
| 971 | 638098.98 | 2429053.81 | 638098.98 | 2429053.81 | Метод спутниковых геодезических измерений (определений) | 0.1 | - |
| 972 | 638093.74 | 2429056.45 | 638092.34 | 2429057.11 | Метод спутниковых геодезических измерений (определений) | 0.1 | - |
| н73У | - | - | 638065.83 | 2429069.57 | Метод спутниковых геодезических измерений (определений) | 0.1 | - |
| 973 | 638060.14 | 2429072.25 | 638060.14 | 2429072.25 | Метод спутниковых геодезических измерений (определений) | 0.1 | - |
| 974 | 638050.45 | 2429078.10 | 638050.45 | 2429078.10 | Метод спутниковых геодезических измерений (определений) | 0.1 | - |

**1. Сведения о характерных точках границы уточняемого земельного участка с кадастровым номером
70:06:0101005:374**

| | | | | | | | |
|------|-----------|------------|-----------|------------|---|-----|---|
| 975 | 638048.89 | 2429076.34 | 638048.89 | 2429076.34 | Метод спутниковых геодезических измерений (определений) | 0.1 | - |
| 976 | 638043.38 | 2429063.94 | 638041.86 | 2429064.70 | Метод спутниковых геодезических измерений (определений) | 0.1 | - |
| 1006 | - | - | 638053.77 | 2429058.80 | Метод спутниковых геодезических измерений (определений) | 0.1 | - |
| 977 | 638098.98 | 2429036.43 | 638098.98 | 2429036.43 | Метод спутниковых геодезических измерений (определений) | 0.1 | - |
| 978 | 638099.25 | 2429037.04 | 638099.25 | 2429037.04 | Метод спутниковых геодезических измерений (определений) | 0.1 | - |
| 979 | 638100.16 | 2429036.62 | 638100.16 | 2429036.62 | Метод спутниковых геодезических измерений (определений) | 0.1 | - |
| 980 | 638099.87 | 2429035.98 | 638099.87 | 2429035.98 | Метод спутниковых геодезических измерений (определений) | 0.1 | - |
| 981 | 638111.72 | 2429030.12 | 638111.35 | 2429030.30 | Метод спутниковых геодезических измерений (определений) | 0.1 | - |
| 967 | 638118.72 | 2429043.85 | 638118.19 | 2429043.86 | Метод спутниковых геодезических измерений (определений) | 0.1 | - |
| 982 | 638099.63 | 2429050.98 | 638099.63 | 2429050.98 | Метод спутниковых геодезических измерений (определений) | 0.1 | - |
| 983 | 638099.22 | 2429050.05 | 638099.22 | 2429050.05 | Метод спутниковых геодезических измерений (определений) | 0.1 | - |
| 984 | 638098.31 | 2429050.47 | 638098.31 | 2429050.47 | Метод спутниковых геодезических измерений (определений) | 0.1 | - |

1. Сведения о характерных точках границы уточняемого земельного участка с кадастровым номером 70:06:0101005:374

| | | | | | | | |
|-----|-----------|------------|-----------|------------|---|-----|---|
| 985 | 638098.72 | 2429051.39 | 638098.72 | 2429051.39 | Метод спутниковых геодезических измерений (определений) | 0.1 | - |
| 982 | 638099.63 | 2429050.98 | 638099.63 | 2429050.98 | Метод спутниковых геодезических измерений (определений) | 0.1 | - |
| | | | | | | | |
| 986 | 638097.79 | 2429038.48 | 638097.79 | 2429038.48 | Метод спутниковых геодезических измерений (определений) | 0.1 | - |
| 987 | 638097.38 | 2429037.56 | 638097.38 | 2429037.56 | Метод спутниковых геодезических измерений (определений) | 0.1 | - |
| 988 | 638096.47 | 2429037.97 | 638096.47 | 2429037.97 | Метод спутниковых геодезических измерений (определений) | 0.1 | - |
| 989 | 638096.88 | 2429038.89 | 638096.88 | 2429038.89 | Метод спутниковых геодезических измерений (определений) | 0.1 | - |
| 986 | 638097.79 | 2429038.48 | 638097.79 | 2429038.48 | Метод спутниковых геодезических измерений (определений) | 0.1 | - |
| | | | | | | | |
| 990 | 638102.76 | 2429049.23 | 638102.76 | 2429049.23 | Метод спутниковых геодезических измерений (определений) | 0.1 | - |
| 991 | 638102.35 | 2429048.30 | 638102.35 | 2429048.30 | Метод спутниковых геодезических измерений (определений) | 0.1 | - |
| 992 | 638101.44 | 2429048.72 | 638101.44 | 2429048.72 | Метод спутниковых геодезических измерений (определений) | 0.1 | - |
| 993 | 638101.85 | 2429049.64 | 638101.85 | 2429049.64 | Метод спутниковых геодезических измерений (определений) | 0.1 | - |
| 990 | 638102.76 | 2429049.23 | 638102.76 | 2429049.23 | Метод спутниковых геодезических измерений (определений) | 0.1 | - |

1. Сведения о характерных точках границы уточняемого земельного участка с кадастровым номером 70:06:0101005:374

| | | | | | | | |
|------|-----------|------------|-----------|------------|---|-----|---|
| | | | | | | | |
| 994 | 638099.03 | 2429040.68 | 638099.03 | 2429040.68 | Метод спутниковых геодезических измерений (определений) | 0.1 | - |
| 995 | 638098.62 | 2429039.76 | 638098.62 | 2429039.76 | Метод спутниковых геодезических измерений (определений) | 0.1 | - |
| 996 | 638097.71 | 2429040.17 | 638097.71 | 2429040.17 | Метод спутниковых геодезических измерений (определений) | 0.1 | - |
| 997 | 638098.12 | 2429041.09 | 638098.12 | 2429041.09 | Метод спутниковых геодезических измерений (определений) | 0.1 | - |
| 994 | 638099.03 | 2429040.68 | 638099.03 | 2429040.68 | Метод спутниковых геодезических измерений (определений) | 0.1 | - |
| | | | | | | | |
| 998 | 638101.71 | 2429046.37 | 638101.71 | 2429046.37 | Метод спутниковых геодезических измерений (определений) | 0.1 | - |
| 999 | 638101.30 | 2429045.45 | 638101.30 | 2429045.45 | Метод спутниковых геодезических измерений (определений) | 0.1 | - |
| 1000 | 638100.39 | 2429045.86 | 638100.39 | 2429045.86 | Метод спутниковых геодезических измерений (определений) | 0.1 | - |
| 1001 | 638100.80 | 2429046.79 | 638100.80 | 2429046.79 | Метод спутниковых геодезических измерений (определений) | 0.1 | - |
| 998 | 638101.71 | 2429046.37 | 638101.71 | 2429046.37 | Метод спутниковых геодезических измерений (определений) | 0.1 | - |
| | | | | | | | |
| 1002 | 638100.16 | 2429043.37 | 638100.16 | 2429043.37 | Метод спутниковых геодезических измерений (определений) | 0.1 | - |

1. Сведения о характерных точках границы уточняемого земельного участка с кадастровым номером 70:06:0101005:374

| | | | | | | | |
|------|-----------|------------|-----------|------------|---|-----|---|
| 1003 | 638099.75 | 2429042.45 | 638099.75 | 2429042.45 | Метод спутниковых геодезических измерений (определений) | 0.1 | - |
| 1004 | 638098.84 | 2429042.86 | 638098.84 | 2429042.86 | Метод спутниковых геодезических измерений (определений) | 0.1 | - |
| 1005 | 638099.25 | 2429043.78 | 638099.25 | 2429043.78 | Метод спутниковых геодезических измерений (определений) | 0.1 | - |
| 1002 | 638100.16 | 2429043.37 | 638100.16 | 2429043.37 | Метод спутниковых геодезических измерений (определений) | 0.1 | - |

2. Сведения о частях границ уточняемого земельного участка с кадастровым номером 70:06:0101005:374

| Обозначение части границ | | Горизонтальное проложение (S), м | Описание прохождения части границ | Отметка о наличии земельного спора о местоположении границ земельного участка |
|--------------------------|-------|----------------------------------|-----------------------------------|---|
| от т. | до т. | | | |
| 1 | 2 | 3 | 4 | 5 |
| 967 | 968 | 20.63 | - | - |
| 988 | 989 | 1.01 | - | - |
| 989 | 986 | 1.00 | - | - |
| | | | | |
| 990 | 991 | 1.02 | - | - |
| 991 | 992 | 1.00 | - | - |
| 992 | 993 | 1.01 | - | - |
| 993 | 990 | 1.00 | - | - |
| | | | | |
| 994 | 995 | 1.01 | - | - |
| 987 | 988 | 1.00 | - | - |
| 995 | 996 | 1.00 | - | - |
| 997 | 994 | 1.00 | - | - |
| | | | | |
| 998 | 999 | 1.01 | - | - |
| 999 | 1000 | 1.00 | - | - |
| 1000 | 1001 | 1.02 | - | - |
| 1001 | 998 | 1.00 | - | - |
| | | | | |
| 1002 | 1003 | 1.01 | - | - |
| 1003 | 1004 | 1.00 | - | - |
| 996 | 997 | 1.01 | - | - |
| 1004 | 1005 | 1.01 | - | - |
| 986 | 987 | 1.01 | - | - |

| | | | | |
|------|------|-------|---|---|
| 985 | 982 | 1.00 | - | - |
| 968 | 969 | 0.57 | - | - |
| 969 | 970 | 1.00 | - | - |
| 970 | 971 | 0.62 | - | - |
| 971 | 972 | 7.41 | - | - |
| 972 | н73У | 29.29 | - | - |
| н73У | 973 | 6.29 | - | - |
| 973 | 974 | 11.32 | - | - |
| 974 | 975 | 2.35 | - | - |
| 975 | 976 | 13.60 | - | - |
| | | | | |
| 976 | 1006 | 13.29 | - | - |
| 977 | 978 | 0.67 | - | - |
| 978 | 979 | 1.00 | - | - |
| 979 | 980 | 0.70 | - | - |
| 980 | 981 | 12.81 | - | - |
| 981 | 967 | 15.19 | - | - |
| | | | | |
| 982 | 983 | 1.02 | - | - |
| 983 | 984 | 1.00 | - | - |
| 984 | 985 | 1.01 | - | - |
| 1006 | 977 | 50.44 | - | - |
| 1005 | 1002 | 1.00 | - | - |

3. Характеристики утоняемого земельного участка с кадастровым номером 70:06:0101005:374

| № п/п | Наименование характеристики | Значение характеристики |
|-------|--|--|
| 1 | 2 | 3 |
| 1 | Площадь земельного участка +/- величина погрешности определения площади (P +/- ΔP), м² | 1172 +/- 12 |
| 2 | Формула, примененная для расчета предельной допустимой погрешности определения площади земельного участка (ΔP), м² | $\Delta P = 3.5 * M_t * \sqrt{P} = 3.5 * 0,1 * \sqrt{1172} = 12$ |
| 3 | Иные сведения | |

Сведения об уточняемых земельных участках, необходимые для исправления реестровых ошибок в сведениях о местоположении их границ

1. Сведения о характерных точках границы уточняемого земельного участка с кадастровым номером 70:06:0101005:375

Зона № 2

| Обозначение характерных точек границ | Существующие координаты, м | | Уточненные координаты, м | | Метод определения координат | Средняя квадратическая погрешность определения координат характерной точки (Mt), м | Формулы, примененные для расчета средней квадратической погрешности определения координат характерной точки (Mt), м |
|--------------------------------------|----------------------------|------------|--------------------------|------------|---|--|---|
| | X | Y | X | Y | | | |
| 1 | 2 | 3 | 4 | 5 | 6 | 7 | 8 |
| 981 | 638111.72 | 2429030.12 | 638111.35 | 2429030.30 | Метод спутниковых геодезических измерений (определений) | 0.1 | - |
| 980 | 638099.87 | 2429035.98 | 638099.87 | 2429035.98 | Метод спутниковых геодезических измерений (определений) | 0.1 | - |
| 977 | 638098.98 | 2429036.43 | 638098.98 | 2429036.43 | Метод спутниковых геодезических измерений (определений) | 0.1 | - |
| 1006 | 638053.77 | 2429058.80 | 638053.77 | 2429058.80 | Метод спутниковых геодезических измерений (определений) | 0.1 | - |
| 1007 | 638042.31 | 2429036.49 | 638041.63 | 2429035.70 | Метод спутниковых геодезических измерений (определений) | 0.1 | - |
| 1008 | 638086.84 | 2429013.11 | 638086.84 | 2429013.11 | Метод спутниковых геодезических измерений (определений) | 0.1 | - |
| 1009 | 638099.49 | 2429006.56 | 638097.66 | 2429007.51 | Метод спутниковых геодезических измерений (определений) | 0.1 | - |
| 1010 | 638104.58 | 2429016.37 | 638103.33 | 2429014.56 | Метод спутниковых геодезических измерений (определений) | 0.1 | - |
| 981 | 638111.72 | 2429030.12 | 638111.35 | 2429030.30 | Метод спутниковых геодезических измерений (определений) | 0.1 | - |

**2. Сведения о частях границ уточняемого земельного участка
с кадастровым номером 70:06:0101005:375**

| Обозначение части границ | | Горизонтальное проложение (S), м | Описание прохождения части границ | Отметка о наличии земельного спора о местоположении границ земельного участка |
|--------------------------|-------|----------------------------------|-----------------------------------|---|
| от т. | до т. | | | |
| 1 | 2 | 3 | 4 | 5 |
| 981 | 980 | 12.81 | - | - |
| 980 | 977 | 1.00 | - | - |
| 977 | 1006 | 50.44 | - | - |
| 1006 | 1007 | 26.10 | - | - |
| 1007 | 1008 | 50.54 | - | - |
| 1008 | 1009 | 12.18 | - | - |
| 1009 | 1010 | 9.05 | - | - |
| 1010 | 981 | 17.67 | - | - |

3. Характеристики уточняемого земельного участка с кадастровым номером 70:06:0101005:375

| № п/п | Наименование характеристики | Значение характеристики |
|-------|--|--|
| 1 | 2 | 3 |
| 1 | Площадь земельного участка +/- величина погрешности определения площади (P +/- ΔP), м ² | 1682 +/- 14 |
| 2 | Формула, примененная для расчета предельной допустимой погрешности определения площади земельного участка (ΔP), м ² | $\Delta P = 3.5 * M_t * \sqrt{P} = 3.5 * 0,1 * \sqrt{1682} = 14$ |
| 3 | Иные сведения | |

Сведения об уточняемых земельных участках, необходимые для исправления реестровых ошибок в сведениях о местоположении их границ

1. Сведения о характерных точках границы уточняемого земельного участка с кадастровым номером 70:06:0101005:378

Зона № 2

| Обозначение характерных точек границ | Существующие координаты, м | | Уточненные координаты, м | | Метод определения координат | Средняя квадратическая погрешность определения координат характерной точки (Mt), м | Формулы, примененные для расчета средней квадратической погрешности определения координат характерной точки (Mt), м |
|--------------------------------------|----------------------------|------------|--------------------------|------------|---|--|---|
| | X | Y | X | Y | | | |
| 1 | 2 | 3 | 4 | 5 | 6 | 7 | 8 |
| 1011 | 638130.29 | 2429069.33 | 638130.41 | 2429069.05 | Метод спутниковых геодезических измерений (определений) | 0.1 | - |
| 1012 | 638112.14 | 2429078.12 | 638112.14 | 2429078.12 | Метод спутниковых геодезических измерений (определений) | 0.1 | - |
| 1013 | 638112.77 | 2429079.41 | 638112.62 | 2429079.10 | Метод спутниковых геодезических измерений (определений) | 0.1 | - |
| 1014 | 638109.08 | 2429081.20 | 638109.08 | 2429081.20 | Метод спутниковых геодезических измерений (определений) | 0.1 | - |
| 1015 | 638112.82 | 2429086.93 | 638112.82 | 2429086.93 | Метод спутниковых геодезических измерений (определений) | 0.1 | - |
| 1016 | 638106.66 | 2429088.33 | - | - | - | 0.1 | - |
| 1017 | 638096.22 | 2429090.98 | 638096.22 | 2429090.98 | Метод спутниковых геодезических измерений (определений) | 0.1 | - |
| 397 | 638090.98 | 2429093.37 | 638090.49 | 2429093.48 | Метод спутниковых геодезических измерений (определений) | 0.1 | - |
| 396 | 638090.12 | 2429091.37 | 638089.45 | 2429090.98 | Метод спутниковых геодезических измерений (определений) | 0.1 | - |
| 395 | 638071.72 | 2429099.45 | 638071.30 | 2429099.44 | Метод спутниковых геодезических измерений (определений) | 0.1 | - |

1. Сведения о характерных точках границы уточняемого земельного участка с кадастровым номером 70:06:0101005:378

| | | | | | | | |
|------|-----------|------------|-----------|------------|---|-----|---|
| н32У | - | - | 638065.98 | 2429091.18 | Метод спутниковых геодезических измерений (определений) | 0.1 | - |
| 394 | 638063.88 | 2429083.86 | 638063.40 | 2429083.80 | Метод спутниковых геодезических измерений (определений) | 0.1 | - |
| н74У | - | - | 638070.00 | 2429080.61 | Метод спутниковых геодезических измерений (определений) | 0.1 | - |
| 1018 | 638123.90 | 2429054.51 | 638123.90 | 2429054.51 | Метод спутниковых геодезических измерений (определений) | 0.1 | - |
| 1011 | 638130.29 | 2429069.33 | 638130.41 | 2429069.05 | Метод спутниковых геодезических измерений (определений) | 0.1 | - |

2. Сведения о частях границ уточняемого земельного участка с кадастровым номером 70:06:0101005:378

| Обозначение части границ | | Горизонтальное проложение (S), м | Описание прохождения части границ | Отметка о наличии земельного спора о местоположении границ земельного участка |
|--------------------------|-------|----------------------------------|-----------------------------------|---|
| от т. | до т. | | | |
| 1 | 2 | 3 | 4 | 5 |
| 1011 | 1012 | 20.40 | - | - |
| 1012 | 1013 | 1.09 | - | - |
| 1013 | 1014 | 4.12 | - | - |
| 1014 | 1015 | 6.84 | - | - |
| 1015 | 1017 | 17.09 | - | - |
| 1017 | 397 | 6.25 | - | - |
| 397 | 396 | 2.71 | - | - |
| 396 | 395 | 20.02 | - | - |
| 395 | н32У | 9.82 | - | - |
| н32У | 394 | 7.82 | - | - |
| 394 | н74У | 7.33 | - | - |
| н74У | 1018 | 59.89 | - | - |
| 1018 | 1011 | 15.93 | - | - |

3. Характеристики уточняемого земельного участка с кадастровым номером 70:06:0101005:378

| № п/п | Наименование характеристики | Значение характеристики |
|-------|--|--|
| 1 | 2 | 3 |
| 1 | Площадь земельного участка +/- величина погрешности определения площади (P +/- ΔP), м ² | 1252 +/- 12 |
| 2 | Формула, примененная для расчета предельной допустимой погрешности определения площади земельного участка (ΔP), м ² | $\Delta P = 3.5 * M_t * \sqrt{P} = 3.5 * 0,1 * \sqrt{1252} = 12$ |

Сведения об уточняемых земельных участках, необходимые для исправления реестровых ошибок в сведениях о местоположении их границ

1. Сведения о характерных точках границы уточняемого земельного участка с кадастровым номером 70:06:0101005:392

Зона № 2

| Обозначение характерных точек границ | Существующие координаты, м | | Уточненные координаты, м | | Метод определения координат | Средняя квадратическая погрешность определения координат характерной точки (Mt), м | Формулы, примененные для расчета средней квадратической погрешности определения координат характерной точки (Mt), м |
|--------------------------------------|----------------------------|------------|--------------------------|------------|---|--|---|
| | X | Y | X | Y | | | |
| 1 | 2 | 3 | 4 | 5 | 6 | 7 | 8 |
| 1019 | 637720.14 | 2428928.84 | 637720.01 | 2428928.60 | Метод спутниковых геодезических измерений (определений) | 0.1 | - |
| 1020 | 637716.49 | 2428932.71 | 637715.86 | 2428932.88 | Метод спутниковых геодезических измерений (определений) | 0.1 | - |
| 1021 | 637718.60 | 2428937.17 | 637718.40 | 2428937.74 | Метод спутниковых геодезических измерений (определений) | 0.1 | - |
| 1022 | 637699.65 | 2428948.50 | 637699.45 | 2428948.20 | Метод спутниковых геодезических измерений (определений) | 0.1 | - |
| 1023 | 637696.51 | 2428942.65 | 637695.79 | 2428942.75 | Метод спутниковых геодезических измерений (определений) | 0.1 | - |
| 1024 | 637691.04 | 2428933.25 | 637690.57 | 2428933.41 | Метод спутниковых геодезических измерений (определений) | 0.1 | - |
| 1025 | 637691.58 | 2428932.96 | 637691.58 | 2428932.96 | Метод спутниковых геодезических измерений (определений) | 0.1 | - |
| 1026 | 637688.96 | 2428927.75 | 637688.96 | 2428927.75 | Метод спутниковых геодезических измерений (определений) | 0.1 | - |
| 1027 | 637687.50 | 2428924.93 | 637687.50 | 2428924.93 | Метод спутниковых геодезических измерений (определений) | 0.1 | - |

1. Сведения о характерных точках границы уточняемого земельного участка с кадастровым номером 70:06:0101005:392

| | | | | | | | |
|------|-----------|------------|-----------|------------|---|-----|---|
| 1028 | 637687.37 | 2428924.29 | 637687.37 | 2428924.29 | Метод спутниковых геодезических измерений (определений) | 0.1 | - |
| 1029 | 637683.67 | 2428919.13 | 637683.67 | 2428919.13 | Метод спутниковых геодезических измерений (определений) | 0.1 | - |
| 1030 | 637683.05 | 2428919.53 | 637683.05 | 2428919.53 | Метод спутниковых геодезических измерений (определений) | 0.1 | - |
| 1031 | 637675.47 | 2428906.49 | 637674.86 | 2428906.56 | Метод спутниковых геодезических измерений (определений) | 0.1 | - |
| 1032 | 637677.54 | 2428905.37 | 637677.40 | 2428905.16 | Метод спутниковых геодезических измерений (определений) | 0.1 | - |
| 1033 | 637678.00 | 2428906.16 | 637678.00 | 2428906.16 | Метод спутниковых геодезических измерений (определений) | 0.1 | - |
| 1034 | 637679.78 | 2428905.18 | 637679.78 | 2428905.18 | Метод спутниковых геодезических измерений (определений) | 0.1 | - |
| 1035 | 637679.38 | 2428904.40 | 637679.28 | 2428904.14 | Метод спутниковых геодезических измерений (определений) | 0.1 | - |
| н75У | - | - | 637691.31 | 2428897.55 | Метод спутниковых геодезических измерений (определений) | 0.1 | - |
| 1036 | 637700.98 | 2428892.82 | 637700.45 | 2428892.81 | Метод спутниковых геодезических измерений (определений) | 0.1 | - |
| 1037 | 637710.84 | 2428912.02 | 637708.02 | 2428908.07 | Метод спутниковых геодезических измерений (определений) | 0.1 | - |
| 1019 | 637720.14 | 2428928.84 | 637720.01 | 2428928.60 | Метод спутниковых геодезических измерений (определений) | 0.1 | - |
| | | | | | | | |

**1. Сведения о характерных точках границы уточняемого земельного участка с кадастровым номером
70:06:0101005:392**

| | | | | | | | |
|------|-----------|------------|-----------|------------|---|-----|---|
| 1038 | 637680.81 | 2428911.85 | 637680.81 | 2428911.85 | Метод спутниковых геодезических измерений (определений) | 0.1 | - |
| 1039 | 637680.37 | 2428910.95 | 637680.37 | 2428910.95 | Метод спутниковых геодезических измерений (определений) | 0.1 | - |
| 1040 | 637679.49 | 2428911.38 | 637679.49 | 2428911.38 | Метод спутниковых геодезических измерений (определений) | 0.1 | - |
| 1041 | 637679.91 | 2428912.28 | 637679.91 | 2428912.28 | Метод спутниковых геодезических измерений (определений) | 0.1 | - |
| 1038 | 637680.81 | 2428911.85 | 637680.81 | 2428911.85 | Метод спутниковых геодезических измерений (определений) | 0.1 | - |
| | | | | | | | |
| 1042 | 637697.60 | 2428901.02 | 637697.60 | 2428901.02 | Метод спутниковых геодезических измерений (определений) | 0.1 | - |
| 1043 | 637697.18 | 2428900.12 | 637697.18 | 2428900.12 | Метод спутниковых геодезических измерений (определений) | 0.1 | - |
| 1044 | 637696.29 | 2428900.56 | 637696.29 | 2428900.56 | Метод спутниковых геодезических измерений (определений) | 0.1 | - |
| 1045 | 637696.71 | 2428901.46 | 637696.71 | 2428901.46 | Метод спутниковых геодезических измерений (определений) | 0.1 | - |
| 1042 | 637697.60 | 2428901.02 | 637697.60 | 2428901.02 | Метод спутниковых геодезических измерений (определений) | 0.1 | - |
| | | | | | | | |
| 1046 | 637684.57 | 2428909.85 | 637684.57 | 2428909.85 | Метод спутниковых геодезических измерений (определений) | 0.1 | - |
| 1047 | 637684.15 | 2428908.97 | 637684.15 | 2428908.97 | Метод спутниковых геодезических измерений (определений) | 0.1 | - |

1. Сведения о характерных точках границы уточняемого земельного участка с кадастровым номером 70:06:0101005:392

| | | | | | | | |
|------|-----------|------------|-----------|------------|---|-----|---|
| 1048 | 637683.26 | 2428909.40 | 637683.26 | 2428909.40 | Метод спутниковых геодезических измерений (определений) | 0.1 | - |
| 1049 | 637683.68 | 2428910.28 | 637683.68 | 2428910.28 | Метод спутниковых геодезических измерений (определений) | 0.1 | - |
| 1046 | 637684.57 | 2428909.85 | 637684.57 | 2428909.85 | Метод спутниковых геодезических измерений (определений) | 0.1 | - |
| | | | | | | | |
| 1050 | 637698.18 | 2428902.19 | 637698.18 | 2428902.19 | Метод спутниковых геодезических измерений (определений) | 0.1 | - |
| 1051 | 637697.75 | 2428901.29 | 637697.75 | 2428901.29 | Метод спутниковых геодезических измерений (определений) | 0.1 | - |
| 1052 | 637696.86 | 2428901.71 | 637696.86 | 2428901.71 | Метод спутниковых геодезических измерений (определений) | 0.1 | - |
| 1053 | 637697.27 | 2428902.60 | 637697.27 | 2428902.60 | Метод спутниковых геодезических измерений (определений) | 0.1 | - |
| 1050 | 637698.18 | 2428902.19 | 637698.18 | 2428902.19 | Метод спутниковых геодезических измерений (определений) | 0.1 | - |
| | | | | | | | |
| 1054 | 637687.78 | 2428908.71 | 637687.78 | 2428908.71 | Метод спутниковых геодезических измерений (определений) | 0.1 | - |
| 1055 | 637687.36 | 2428907.83 | 637687.36 | 2428907.83 | Метод спутниковых геодезических измерений (определений) | 0.1 | - |
| 1056 | 637686.48 | 2428908.26 | 637686.48 | 2428908.26 | Метод спутниковых геодезических измерений (определений) | 0.1 | - |
| 1057 | 637686.89 | 2428909.14 | 637686.89 | 2428909.14 | Метод спутниковых геодезических измерений (определений) | 0.1 | - |

**1. Сведения о характерных точках границы уточняемого земельного участка с кадастровым номером
70:06:0101005:392**

| | | | | | | | |
|------|-----------|------------|-----------|------------|---|-----|---|
| 1054 | 637687.78 | 2428908.71 | 637687.78 | 2428908.71 | Метод спутниковых геодезических измерений (определений) | 0.1 | - |
| 1058 | 637694.00 | 2428904.61 | 637694.00 | 2428904.61 | Метод спутниковых геодезических измерений (определений) | 0.1 | - |
| 1059 | 637693.60 | 2428903.71 | 637693.60 | 2428903.71 | Метод спутниковых геодезических измерений (определений) | 0.1 | - |
| 1060 | 637692.70 | 2428904.12 | 637692.70 | 2428904.12 | Метод спутниковых геодезических измерений (определений) | 0.1 | - |
| 1061 | 637693.11 | 2428905.03 | 637693.11 | 2428905.03 | Метод спутниковых геодезических измерений (определений) | 0.1 | - |
| 1058 | 637694.00 | 2428904.61 | 637694.00 | 2428904.61 | Метод спутниковых геодезических измерений (определений) | 0.1 | - |
| 1062 | 637689.78 | 2428907.00 | 637689.78 | 2428907.00 | Метод спутниковых геодезических измерений (определений) | 0.1 | - |
| 1063 | 637689.28 | 2428906.14 | 637689.28 | 2428906.14 | Метод спутниковых геодезических измерений (определений) | 0.1 | - |
| 1064 | 637688.43 | 2428906.63 | 637688.43 | 2428906.63 | Метод спутниковых геодезических измерений (определений) | 0.1 | - |
| 1065 | 637688.92 | 2428907.49 | 637688.92 | 2428907.49 | Метод спутниковых геодезических измерений (определений) | 0.1 | - |
| 1062 | 637689.78 | 2428907.00 | 637689.78 | 2428907.00 | Метод спутниковых геодезических измерений (определений) | 0.1 | - |

**2. Сведения о частях границ уточняемого земельного участка
с кадастровым номером 70:06:0101005:392**

| Обозначение части границ | | Горизонтальное проложение (S), м | Описание прохождения части границ | Отметка о наличии земельного спора о местоположении границ земельного участка |
|--------------------------|-------|----------------------------------|-----------------------------------|---|
| от т. | до т. | | | |
| 1 | 2 | 3 | 4 | 5 |
| 1019 | 1020 | 5.96 | - | - |
| 1045 | 1042 | 0.99 | - | - |
| | | | | |
| 1046 | 1047 | 0.98 | - | - |
| 1047 | 1048 | 0.99 | - | - |
| 1048 | 1049 | 0.98 | - | - |
| 1049 | 1046 | 0.99 | - | - |
| | | | | |
| 1050 | 1051 | 1.00 | - | - |
| 1051 | 1052 | 0.98 | - | - |
| 1052 | 1053 | 0.98 | - | - |
| 1053 | 1050 | 1.00 | - | - |
| 1044 | 1045 | 0.99 | - | - |
| | | | | |
| 1055 | 1056 | 0.98 | - | - |
| 1056 | 1057 | 0.97 | - | - |
| 1057 | 1054 | 0.99 | - | - |
| | | | | |
| 1058 | 1059 | 0.98 | - | - |
| 1059 | 1060 | 0.99 | - | - |
| 1060 | 1061 | 1.00 | - | - |
| 1061 | 1058 | 0.98 | - | - |
| | | | | |
| 1062 | 1063 | 0.99 | - | - |
| 1063 | 1064 | 0.98 | - | - |
| 1054 | 1055 | 0.98 | - | - |
| 1064 | 1065 | 0.99 | - | - |
| 1043 | 1044 | 0.99 | - | - |
| | | | | |
| 1020 | 1021 | 5.48 | - | - |
| 1021 | 1022 | 21.65 | - | - |
| 1022 | 1023 | 6.56 | - | - |
| 1023 | 1024 | 10.70 | - | - |
| 1024 | 1025 | 1.11 | - | - |
| 1025 | 1026 | 5.83 | - | - |
| 1026 | 1027 | 3.18 | - | - |
| 1027 | 1028 | 0.65 | - | - |
| 1028 | 1029 | 6.35 | - | - |
| 1029 | 1030 | 0.74 | - | - |

| | | | | |
|------|------|-------|---|---|
| 1030 | 1031 | 15.34 | - | - |
| 1042 | 1043 | 0.99 | - | - |
| 1031 | 1032 | 2.90 | - | - |
| 1033 | 1034 | 2.03 | - | - |
| 1034 | 1035 | 1.15 | - | - |
| 1035 | н75У | 13.72 | - | - |
| н75У | 1036 | 10.30 | - | - |
| 1036 | 1037 | 17.03 | - | - |
| 1037 | 1019 | 23.77 | - | - |
| | | | | |
| 1038 | 1039 | 1.00 | - | - |
| 1039 | 1040 | 0.98 | - | - |
| 1040 | 1041 | 0.99 | - | - |
| 1041 | 1038 | 1.00 | - | - |
| 1032 | 1033 | 1.17 | - | - |
| 1065 | 1062 | 0.99 | - | - |

3. Характеристики утняемого земельного участка с кадастровым номером 70:06:0101005:392

| № п/п | Наименование характеристики | Значение характеристики |
|-------|--|--|
| 1 | 2 | 3 |
| 1 | Площадь земельного участка +/- величина погрешности определения площади (P +/- ΔP), м ² | 1282 +/- 13 |
| 2 | Формула, примененная для расчета предельной допустимой погрешности определения площади земельного участка (ΔP), м ² | $\Delta P = 3.5 * M_t * \sqrt{P} = 3.5 * 0,1 * \sqrt{1282} = 13$ |
| 3 | Иные сведения | |

Сведения об уточняемых земельных участках, необходимые для исправления реестровых ошибок в сведениях о местоположении их границ

1. Сведения о характерных точках границы уточняемого земельного участка с кадастровым номером 70:06:0101005:395

Зона № 2

| Обозначение характерных точек границ | Существующие координаты, м | | Уточненные координаты, м | | Метод определения координат | Средняя квадратическая погрешность определения координат характерной точки (Mt), м | Формулы, примененные для расчета средней квадратической погрешности определения координат характерной точки (Mt), м |
|--------------------------------------|----------------------------|------------|--------------------------|------------|---|--|---|
| | X | Y | X | Y | | | |
| 1 | 2 | 3 | 4 | 5 | 6 | 7 | 8 |
| 1066 | 637593.60 | 2428723.70 | 637593.60 | 2428723.70 | Метод спутниковых геодезических измерений (определений) | 0.1 | - |
| 1067 | 637599.10 | 2428742.80 | 637599.10 | 2428742.80 | Метод спутниковых геодезических измерений (определений) | 0.1 | - |
| 1068 | 637609.90 | 2428787.50 | 637609.90 | 2428787.50 | Метод спутниковых геодезических измерений (определений) | 0.1 | - |
| 1069 | 637610.00 | 2428795.10 | 637610.00 | 2428795.10 | Метод спутниковых геодезических измерений (определений) | 0.1 | - |
| 1070 | 637609.54 | 2428798.67 | 637609.68 | 2428798.88 | Метод спутниковых геодезических измерений (определений) | 0.1 | - |
| 1071 | 637596.70 | 2428798.60 | 637596.70 | 2428798.60 | Метод спутниковых геодезических измерений (определений) | 0.1 | - |
| 1072 | 637593.30 | 2428796.90 | 637592.92 | 2428796.96 | Метод спутниковых геодезических измерений (определений) | 0.1 | - |
| 1073 | 637592.90 | 2428795.50 | - | - | - | 0.1 | - |
| 1074 | 637589.73 | 2428795.82 | 637593.24 | 2428794.78 | Метод спутниковых геодезических измерений (определений) | 0.1 | - |
| 1075 | 637589.77 | 2428794.05 | 637589.04 | 2428795.52 | Метод спутниковых геодезических измерений (определений) | 0.1 | - |

1. Сведения о характерных точках границы уточняемого земельного участка с кадастровым номером 70:06:0101005:395

| | | | | | | | |
|------|-----------|------------|-----------|------------|---|-----|---|
| 1076 | 637588.79 | 2428788.93 | 637587.51 | 2428789.37 | Метод спутниковых геодезических измерений (определений) | 0.1 | - |
| 1077 | 637572.59 | 2428730.50 | 637571.33 | 2428730.85 | Метод спутниковых геодезических измерений (определений) | 0.1 | - |
| 1078 | 637572.20 | 2428729.12 | 637570.96 | 2428729.54 | Метод спутниковых геодезических измерений (определений) | 0.1 | - |
| 1079 | 637584.68 | 2428725.96 | 637584.68 | 2428725.96 | Метод спутниковых геодезических измерений (определений) | 0.1 | - |
| 1080 | 637585.08 | 2428726.98 | 637585.08 | 2428726.98 | Метод спутниковых геодезических измерений (определений) | 0.1 | - |
| 1081 | 637586.98 | 2428726.23 | 637586.98 | 2428726.23 | Метод спутниковых геодезических измерений (определений) | 0.1 | - |
| 1082 | 637586.68 | 2428725.45 | 637586.68 | 2428725.45 | Метод спутниковых геодезических измерений (определений) | 0.1 | - |
| 1066 | 637593.60 | 2428723.70 | 637593.60 | 2428723.70 | Метод спутниковых геодезических измерений (определений) | 0.1 | - |

2. Сведения о частях границ уточняемого земельного участка с кадастровым номером 70:06:0101005:395

| Обозначение части границ | | Горизонтальное проложение (S), м | Описание прохождения части границ | Отметка о наличии земельного спора о местоположении границ земельного участка |
|--------------------------|-------|----------------------------------|-----------------------------------|---|
| от т. | до т. | | | |
| 1 | 2 | 3 | 4 | 5 |
| 1066 | 1067 | 19.88 | - | - |
| 1067 | 1068 | 45.99 | - | - |
| 1068 | 1069 | 7.60 | - | - |
| 1069 | 1070 | 3.79 | - | - |
| 1070 | 1071 | 12.98 | - | - |
| 1071 | 1072 | 4.12 | - | - |
| 1072 | 1074 | 2.20 | - | - |
| 1074 | 1075 | 4.26 | - | - |
| 1075 | 1076 | 6.34 | - | - |
| 1076 | 1077 | 60.72 | - | - |
| 1077 | 1078 | 1.36 | - | - |

| | | | | |
|------|------|-------|---|---|
| 1078 | 1079 | 14.18 | - | - |
| 1079 | 1080 | 1.10 | - | - |
| 1080 | 1081 | 2.04 | - | - |
| 1081 | 1082 | 0.84 | - | - |
| 1082 | 1066 | 7.14 | - | - |

3. Характеристики утоняемого земельного участка с кадастровым номером 70:06:0101005:395

| № п/п | Наименование характеристики | Значение характеристики |
|--------------|--|--|
| 1 | 2 | 3 |
| 1 | Площадь земельного участка +/- величина погрешности определения площади (P +/- ΔP), м ² | 1677 +/- 14 |
| 2 | Формула, примененная для расчета предельной допустимой погрешности определения площади земельного участка (ΔP), м ² | $\Delta P = 3.5 * M_t * \sqrt{P} = 3.5 * 0,1 * \sqrt{1677} = 14$ |
| 3 | Иные сведения | |

Сведения об уточняемых земельных участках, необходимые для исправления реестровых ошибок в сведениях о местоположении их границ

1. Сведения о характерных точках границы уточняемого земельного участка с кадастровым номером 70:06:0101005:403

Зона № 2

| Обозначение характерных точек границ | Существующие координаты, м | | Уточненные координаты, м | | Метод определения координат | Средняя квадратическая погрешность определения координат характерной точки (Mt), м | Формулы, примененные для расчета средней квадратической погрешности определения координат характерной точки (Mt), м |
|--------------------------------------|----------------------------|------------|--------------------------|------------|---|--|---|
| | X | Y | X | Y | | | |
| 1 | 2 | 3 | 4 | 5 | 6 | 7 | 8 |
| 1083 | 638418.75 | 2429683.96 | 638418.37 | 2429684.14 | Метод спутниковых геодезических измерений (определений) | 0.1 | - |
| 1084 | 638448.60 | 2429673.06 | 638447.93 | 2429673.03 | Метод спутниковых геодезических измерений (определений) | 0.1 | - |
| 1085 | 638448.43 | 2429672.73 | 638448.37 | 2429672.25 | Метод спутниковых геодезических измерений (определений) | 0.1 | - |
| 1086 | 638453.32 | 2429670.29 | 638453.50 | 2429670.21 | Метод спутниковых геодезических измерений (определений) | 0.1 | - |
| 1087 | 638460.37 | 2429685.35 | 638459.72 | 2429686.28 | Метод спутниковых геодезических измерений (определений) | 0.1 | - |
| 1088 | 638461.65 | 2429688.09 | 638460.33 | 2429689.52 | Метод спутниковых геодезических измерений (определений) | 0.1 | - |
| 192 | 638456.77 | 2429690.58 | 638457.98 | 2429689.96 | Метод спутниковых геодезических измерений (определений) | 0.1 | - |
| 191 | 638440.92 | 2429696.33 | 638440.92 | 2429696.33 | Метод спутниковых геодезических измерений (определений) | 0.1 | - |
| 190 | 638429.05 | 2429700.63 | 638429.05 | 2429700.63 | Метод спутниковых геодезических измерений (определений) | 0.1 | - |

1. Сведения о характерных точках границы уточняемого земельного участка с кадастровым номером 70:06:0101005:403

| | | | | | | | |
|------|-----------|------------|-----------|------------|---|-----|---|
| 189 | 638425.26 | 2429701.90 | 638424.83 | 2429702.06 | Метод спутниковых геодезических измерений (определений) | 0.1 | - |
| 1083 | 638418.75 | 2429683.96 | 638418.37 | 2429684.14 | Метод спутниковых геодезических измерений (определений) | 0.1 | - |

2. Сведения о частях границ уточняемого земельного участка с кадастровым номером 70:06:0101005:403

| Обозначение части границ | | Горизонтальное проложение (S), м | Описание прохождения части границ | Отметка о наличии земельного спора о местоположении границ земельного участка |
|--------------------------|-------|----------------------------------|-----------------------------------|---|
| от т. | до т. | | | |
| 1 | 2 | 3 | 4 | 5 |
| 1083 | 1084 | 31.58 | - | - |
| 1084 | 1085 | 0.90 | - | - |
| 1085 | 1086 | 5.52 | - | - |
| 1086 | 1087 | 17.23 | - | - |
| 1087 | 1088 | 3.30 | - | - |
| 1088 | 192 | 2.39 | - | - |
| 192 | 191 | 18.21 | - | - |
| 191 | 190 | 12.62 | - | - |
| 190 | 189 | 4.46 | - | - |
| 189 | 1083 | 19.05 | - | - |

3. Характеристики уточняемого земельного участка с кадастровым номером 70:06:0101005:403

| № п/п | Наименование характеристики | Значение характеристики |
|-------|--|---|
| 1 | 2 | 3 |
| 1 | Площадь земельного участка +/- величина погрешности определения площади (P +/- ΔP), м ² | 737 +/- 10 |
| 2 | Формула, примененная для расчета предельной допустимой погрешности определения площади земельного участка (ΔP), м ² | $\Delta P = 3.5 * M_t * \sqrt{P} = 3.5 * 0,1 * \sqrt{737} = 10$ |
| 3 | Иные сведения | |

Сведения об уточняемых земельных участках, необходимые для исправления реестровых ошибок в сведениях о местоположении их границ

1. Сведения о характерных точках границы уточняемого земельного участка с кадастровым номером 70:06:0101005:404

Зона № 2

| Обозначение характерных точек границ | Существующие координаты, м | | Уточненные координаты, м | | Метод определения координат | Средняя квадратическая погрешность определения координат характерной точки (Mt), м | Формулы, примененные для расчета средней квадратической погрешности определения координат характерной точки (Mt), м |
|--------------------------------------|----------------------------|------------|--------------------------|------------|---|--|---|
| | X | Y | X | Y | | | |
| 1 | 2 | 3 | 4 | 5 | 6 | 7 | 8 |
| 1089 | 638494.71 | 2429444.73 | 638493.49 | 2429444.63 | Метод спутниковых геодезических измерений (определений) | 0.1 | - |
| 459 | - | - | 638489.90 | 2429445.97 | Метод спутниковых геодезических измерений (определений) | 0.1 | - |
| 458 | 638476.84 | 2429450.26 | 638473.04 | 2429451.26 | Метод спутниковых геодезических измерений (определений) | 0.1 | - |
| 457 | 638458.72 | 2429457.30 | 638458.72 | 2429457.30 | Метод спутниковых геодезических измерений (определений) | 0.1 | - |
| 456 | 638447.98 | 2429460.60 | 638447.98 | 2429460.60 | Метод спутниковых геодезических измерений (определений) | 0.1 | - |
| 455 | 638441.17 | 2429462.68 | 638441.01 | 2429463.16 | Метод спутниковых геодезических измерений (определений) | 0.1 | - |
| 1090 | 638434.46 | 2429445.41 | 638436.16 | 2429449.06 | Метод спутниковых геодезических измерений (определений) | 0.1 | - |
| 1091 | 638433.00 | 2429441.67 | 638433.54 | 2429441.88 | Метод спутниковых геодезических измерений (определений) | 0.1 | - |
| 1092 | 638438.44 | 2429440.24 | 638438.44 | 2429440.24 | Метод спутниковых геодезических измерений (определений) | 0.1 | - |

1. Сведения о характерных точках границы уточняемого земельного участка с кадастровым номером 70:06:0101005:404

| | | | | | | | |
|------|-----------|------------|-----------|------------|---|-----|---|
| 1093 | 638458.43 | 2429435.06 | 638458.61 | 2429434.19 | Метод спутниковых геодезических измерений (определений) | 0.1 | - |
| 1094 | 638473.11 | 2429431.23 | 638473.93 | 2429429.73 | Метод спутниковых геодезических измерений (определений) | 0.1 | - |
| 1095 | 638475.88 | 2429430.07 | 638476.54 | 2429429.36 | Метод спутниковых геодезических измерений (определений) | 0.1 | - |
| 1096 | 638478.80 | 2429428.86 | 638478.65 | 2429428.63 | Метод спутниковых геодезических измерений (определений) | 0.1 | - |
| 1097 | 638478.89 | 2429429.13 | 638478.89 | 2429429.13 | Метод спутниковых геодезических измерений (определений) | 0.1 | - |
| 1098 | 638479.16 | 2429429.02 | 638479.16 | 2429429.02 | Метод спутниковых геодезических измерений (определений) | 0.1 | - |
| 1099 | 638479.05 | 2429428.75 | 638479.01 | 2429428.53 | Метод спутниковых геодезических измерений (определений) | 0.1 | - |
| 1100 | 638481.01 | 2429427.93 | 638481.56 | 2429427.80 | Метод спутниковых геодезических измерений (определений) | 0.1 | - |
| 1101 | 638488.32 | 2429430.39 | 638489.20 | 2429429.78 | Метод спутниковых геодезических измерений (определений) | 0.1 | - |
| 1089 | 638494.71 | 2429444.73 | 638493.49 | 2429444.63 | Метод спутниковых геодезических измерений (определений) | 0.1 | - |

2. Сведения о частях границ уточняемого земельного участка с кадастровым номером 70:06:0101005:404

| Обозначение части границ | | Горизонтальное проложение (S), м | Описание прохождения части границ | Отметка о наличии земельного спора о местоположении границ земельного участка |
|--------------------------|-------|----------------------------------|-----------------------------------|---|
| от т. | до т. | | | |
| 1 | 2 | 3 | 4 | 5 |
| 1089 | 459 | 3.83 | - | - |
| 1099 | 1100 | 2.65 | - | - |
| 1098 | 1099 | 0.51 | - | - |
| 1097 | 1098 | 0.29 | - | - |

| | | | | |
|------|------|-------|---|---|
| 1096 | 1097 | 0.55 | - | - |
| 1095 | 1096 | 2.23 | - | - |
| 1094 | 1095 | 2.64 | - | - |
| 1093 | 1094 | 15.96 | - | - |
| 1092 | 1093 | 21.06 | - | - |
| 1091 | 1092 | 5.17 | - | - |
| 1090 | 1091 | 7.64 | - | - |
| 455 | 1090 | 14.91 | - | - |
| 456 | 455 | 7.43 | - | - |
| 457 | 456 | 11.24 | - | - |
| 458 | 457 | 15.54 | - | - |
| 459 | 458 | 17.67 | - | - |
| 1100 | 1101 | 7.89 | - | - |
| 1101 | 1089 | 15.46 | - | - |

3. Характеристики утоняемого земельного участка с кадастровым номером 70:06:0101005:404

| № п/п | Наименование характеристики | Значение характеристики |
|-------|--|--|
| 1 | 2 | 3 |
| 1 | Площадь земельного участка +/- величина погрешности определения площади (P +/- ΔP), м ² | 1174 +/- 12 |
| 2 | Формула, примененная для расчета предельной допустимой погрешности определения площади земельного участка (ΔP), м ² | $\Delta P = 3.5 * M_t * \sqrt{P} = 3.5 * 0,1 * \sqrt{1174} = 12$ |
| 3 | Иные сведения | |

Сведения об уточняемых земельных участках, необходимые для исправления реестровых ошибок в сведениях о местоположении их границ

1. Сведения о характерных точках границы уточняемого земельного участка с кадастровым номером 70:06:0101005:406

Зона № 2

| Обозначение характерных точек границ | Существующие координаты, м | | Уточненные координаты, м | | Метод определения координат | Средняя квадратическая погрешность определения координат характерной точки (Mt), м | Формулы, примененные для расчета средней квадратической погрешности определения координат характерной точки (Mt), м |
|--------------------------------------|----------------------------|------------|--------------------------|------------|---|--|---|
| | X | Y | X | Y | | | |
| 1 | 2 | 3 | 4 | 5 | 6 | 7 | 8 |
| 1102 | 638275.04 | 2429273.08 | 638274.70 | 2429272.04 | Метод спутниковых геодезических измерений (определений) | 0.1 | - |
| 1103 | 638301.61 | 2429263.90 | 638300.86 | 2429263.64 | Метод спутниковых геодезических измерений (определений) | 0.1 | - |
| 1104 | 638304.63 | 2429273.16 | 638304.22 | 2429275.04 | Метод спутниковых геодезических измерений (определений) | 0.1 | - |
| 1105 | 638307.65 | 2429282.49 | 638306.97 | 2429282.72 | Метод спутниковых геодезических измерений (определений) | 0.1 | - |
| 1106 | 638280.93 | 2429291.42 | 638280.93 | 2429291.42 | Метод спутниковых геодезических измерений (определений) | 0.1 | - |
| 1107 | 638277.94 | 2429282.11 | 638277.94 | 2429282.11 | Метод спутниковых геодезических измерений (определений) | 0.1 | - |
| 1102 | 638275.04 | 2429273.08 | 638274.70 | 2429272.04 | Метод спутниковых геодезических измерений (определений) | 0.1 | - |

2. Сведения о частях границ уточняемого земельного участка с кадастровым номером 70:06:0101005:406

| Обозначение части границ | | Горизонтальное проложение (S), м | Описание прохождения части границ | Отметка о наличии земельного спора о местоположении границ земельного участка |
|--------------------------|-------|----------------------------------|-----------------------------------|---|
| от т. | до т. | | | |
| 1 | 2 | 3 | 4 | 5 |
| 1102 | 1103 | 27.48 | - | - |
| 1103 | 1104 | 11.88 | - | - |
| 1104 | 1105 | 8.16 | - | - |

| | | | | |
|------|------|-------|---|---|
| 1105 | 1106 | 27.45 | - | - |
| 1106 | 1107 | 9.78 | - | - |
| 1107 | 1102 | 10.58 | - | - |

3. Характеристики утоняемого земельного участка с кадастровым номером 70:06:0101005:406

| № п/п | Наименование характеристики | Значение характеристики |
|-------|--|--|
| 1 | 2 | 3 |
| 1 | Площадь земельного участка +/- величина погрешности определения площади (P +/- ΔP), м ² | 552 +/- 8 |
| 2 | Формула, примененная для расчета предельной допустимой погрешности определения площади земельного участка (ΔP), м ² | $\Delta P = 3.5 * M_t * \sqrt{P} = 3.5 * 0,1 * \sqrt{552} = 8$ |
| 3 | Иные сведения | |

Сведения об уточняемых земельных участках, необходимые для исправления реестровых ошибок в сведениях о местоположении их границ

1. Сведения о характерных точках границы уточняемого земельного участка с кадастровым номером 70:06:0101005:408

Зона № 2

| Обозначение характерных точек границ | Существующие координаты, м | | Уточненные координаты, м | | Метод определения координат | Средняя квадратическая погрешность определения координат характерной точки (Mt), м | Формулы, примененные для расчета средней квадратической погрешности определения координат характерной точки (Mt), м |
|--------------------------------------|----------------------------|------------|--------------------------|------------|---|--|---|
| | X | Y | X | Y | | | |
| 1 | 2 | 3 | 4 | 5 | 6 | 7 | 8 |
| 950 | 638333.22 | 2429605.59 | 638333.22 | 2429605.59 | Метод спутниковых геодезических измерений (определений) | 0.1 | - |
| 1108 | 638335.64 | 2429613.32 | 638334.86 | 2429611.68 | Метод спутниковых геодезических измерений (определений) | 0.1 | - |
| 1109 | 638337.12 | 2429618.08 | 638336.39 | 2429616.00 | Метод спутниковых геодезических измерений (определений) | 0.1 | - |
| 1110 | 638338.73 | 2429621.36 | 638338.74 | 2429622.46 | Метод спутниковых геодезических измерений (определений) | 0.1 | - |
| 1111 | 638340.03 | 2429625.42 | - | - | - | 0.1 | - |
| 1112 | 638340.17 | 2429625.91 | 638339.57 | 2429624.72 | Метод спутниковых геодезических измерений (определений) | 0.1 | - |
| н76У | - | - | 638322.41 | 2429631.20 | Метод спутниковых геодезических измерений (определений) | 0.1 | - |
| н77У | - | - | 638320.37 | 2429630.95 | Метод спутниковых геодезических измерений (определений) | 0.1 | - |
| 1113 | 638306.31 | 2429637.74 | 638305.52 | 2429636.81 | Метод спутниковых геодезических измерений (определений) | 0.1 | - |
| 1114 | 638304.48 | 2429632.53 | 638301.28 | 2429638.76 | Метод спутниковых геодезических измерений (определений) | 0.1 | - |

1. Сведения о характерных точках границы уточняемого земельного участка с кадастровым номером 70:06:0101005:408

| | | | | | | | |
|------|-----------|------------|-----------|------------|---|-----|---|
| 1115 | 638303.13 | 2429628.86 | 638294.43 | 2429619.06 | Метод спутниковых геодезических измерений (определений) | 0.1 | - |
| 953 | 638298.92 | 2429617.36 | 638298.92 | 2429617.36 | Метод спутниковых геодезических измерений (определений) | 0.1 | - |
| 952 | 638304.76 | 2429615.36 | 638304.76 | 2429615.36 | Метод спутниковых геодезических измерений (определений) | 0.1 | - |
| 951 | 638311.58 | 2429613.02 | 638311.58 | 2429613.02 | Метод спутниковых геодезических измерений (определений) | 0.1 | - |
| 950 | 638333.22 | 2429605.59 | 638333.22 | 2429605.59 | Метод спутниковых геодезических измерений (определений) | 0.1 | - |

2. Сведения о частях границ уточняемого земельного участка с кадастровым номером 70:06:0101005:408

| Обозначение части границ | | Горизонтальное проложение (S), м | Описание прохождения части границ | Отметка о наличии земельного спора о местоположении границ земельного участка |
|--------------------------|-------|----------------------------------|-----------------------------------|---|
| от т. | до т. | | | |
| 1 | 2 | 3 | 4 | 5 |
| 950 | 1108 | 6.31 | - | - |
| 1108 | 1109 | 4.58 | - | - |
| 1109 | 1110 | 6.87 | - | - |
| 1110 | 1112 | 2.41 | - | - |
| 1112 | н76У | 18.34 | - | - |
| н76У | н77У | 2.06 | - | - |
| н77У | 1113 | 15.96 | - | - |
| 1113 | 1114 | 4.67 | - | - |
| 1114 | 1115 | 20.86 | - | - |
| 1115 | 953 | 4.80 | - | - |
| 953 | 952 | 6.17 | - | - |
| 952 | 951 | 7.21 | - | - |
| 951 | 950 | 22.88 | - | - |

3. Характеристики уточняемого земельного участка с кадастровым номером 70:06:0101005:408

| № п/п | Наименование характеристики | Значение характеристики |
|-------|--|---|
| 1 | 2 | 3 |
| 1 | Площадь земельного участка +/- величина погрешности определения площади (P +/- ΔP), м ² | 829 +/- 10 |
| 2 | Формула, примененная для расчета предельной допустимой погрешности определения площади земельного участка (ΔP), м ² | $\Delta P = 3.5 * M_t * \sqrt{P} = 3.5 * 0,1 * \sqrt{829} = 10$ |

Сведения об уточняемых земельных участках, необходимые для исправления реестровых ошибок в сведениях о местоположении их границ

1. Сведения о характерных точках границы уточняемого земельного участка с кадастровым номером 70:06:0101005:419

Зона № 2

| Обозначение характерных точек границ | Существующие координаты, м | | Уточненные координаты, м | | Метод определения координат | Средняя квадратическая погрешность определения координат характерной точки (Mt), м | Формулы, примененные для расчета средней квадратической погрешности определения координат характерной точки (Mt), м |
|--------------------------------------|----------------------------|------------|--------------------------|------------|---|--|---|
| | X | Y | X | Y | | | |
| 1 | 2 | 3 | 4 | 5 | 6 | 7 | 8 |
| 433 | 638206.18 | 2429740.36 | 638207.31 | 2429739.91 | Метод спутниковых геодезических измерений (определений) | 0.1 | - |
| н41У | - | - | 638200.03 | 2429724.87 | Метод спутниковых геодезических измерений (определений) | 0.1 | - |
| 432 | 638192.15 | 2429705.03 | 638187.48 | 2429704.74 | Метод спутниковых геодезических измерений (определений) | 0.1 | - |
| 1116 | 638191.42 | 2429703.21 | - | - | - | 0.1 | - |
| 1117 | 638225.85 | 2429689.52 | - | - | - | 0.1 | - |
| 410 | 638228.59 | 2429688.42 | 638221.96 | 2429684.51 | Метод спутниковых геодезических измерений (определений) | 0.1 | - |
| 410 | - | - | 638225.11 | 2429689.21 | Метод спутниковых геодезических измерений (определений) | 0.1 | - |
| 1118 | 638233.17 | 2429699.93 | 638234.78 | 2429703.98 | Метод спутниковых геодезических измерений (определений) | 0.1 | - |
| 1119 | 638243.36 | 2429725.60 | 638245.99 | 2429720.95 | Метод спутниковых геодезических измерений (определений) | 0.1 | - |
| 1120 | 638236.01 | 2429728.52 | 638234.19 | 2429727.14 | Метод спутниковых геодезических измерений (определений) | 0.1 | - |
| 433 | 638206.18 | 2429740.36 | 638207.31 | 2429739.91 | Метод спутниковых геодезических измерений (определений) | 0.1 | - |

**2. Сведения о частях границ уточняемого земельного участка
с кадастровым номером 70:06:0101005:419**

| Обозначение части границ | | Горизонтальное проложение (S), м | Описание прохождения части границ | Отметка о наличии земельного спора о местоположении границ земельного участка |
|--------------------------|-------|----------------------------------|-----------------------------------|---|
| от т. | до т. | | | |
| 1 | 2 | 3 | 4 | 5 |
| 433 | н41У | 16.71 | - | - |
| н41У | 432 | 23.72 | - | - |
| 432 | 410 | 39.98 | - | - |
| 410 | 410 | 5.66 | - | - |
| 410 | 1118 | 17.65 | - | - |
| 1118 | 1119 | 20.34 | - | - |
| 1119 | 1120 | 13.33 | - | - |
| 1120 | 433 | 29.76 | - | - |

3. Характеристики уточняемого земельного участка с кадастровым номером 70:06:0101005:419

| № п/п | Наименование характеристики | Значение характеристики |
|-------|--|--|
| 1 | 2 | 3 |
| 1 | Площадь земельного участка +/- величина погрешности определения площади (P +/- ΔP), м ² | 1726 +/- 15 |
| 2 | Формула, примененная для расчета предельной допустимой погрешности определения площади земельного участка (ΔP), м ² | $\Delta P = 3.5 * M_t * \sqrt{P} = 3.5 * 0,1 * \sqrt{1726} = 15$ |
| 3 | Иные сведения | |

Сведения об уточняемых земельных участках, необходимые для исправления реестровых ошибок в сведениях о местоположении их границ

1. Сведения о характерных точках границы уточняемого земельного участка с кадастровым номером 70:06:0101005:422

Зона № 2

| Обозначение характерных точек границ | Существующие координаты, м | | Уточненные координаты, м | | Метод определения координат | Средняя квадратическая погрешность определения координат характерной точки (Mt), м | Формулы, примененные для расчета средней квадратической погрешности определения координат характерной точки (Mt), м |
|--------------------------------------|----------------------------|------------|--------------------------|------------|---|--|---|
| | X | Y | X | Y | | | |
| 1 | 2 | 3 | 4 | 5 | 6 | 7 | 8 |
| 1121 | 638298.92 | 2429306.46 | 638298.37 | 2429305.82 | Метод спутниковых геодезических измерений (определений) | 0.1 | - |
| 1122 | 638320.15 | 2429296.74 | 638319.57 | 2429296.75 | Метод спутниковых геодезических измерений (определений) | 0.1 | - |
| 1123 | 638332.01 | 2429290.41 | 638332.01 | 2429290.41 | Метод спутниковых геодезических измерений (определений) | 0.1 | - |
| 1124 | 638334.52 | 2429289.08 | 638334.52 | 2429289.08 | Метод спутниковых геодезических измерений (определений) | 0.1 | - |
| 1125 | 638352.74 | 2429323.76 | 638352.74 | 2429323.76 | Метод спутниковых геодезических измерений (определений) | 0.1 | - |
| 1126 | 638342.73 | 2429328.24 | 638346.85 | 2429327.08 | Метод спутниковых геодезических измерений (определений) | 0.1 | - |
| н78У | - | - | 638332.49 | 2429332.22 | Метод спутниковых геодезических измерений (определений) | 0.1 | - |
| н79У | - | - | 638328.89 | 2429330.45 | Метод спутниковых геодезических измерений (определений) | 0.1 | - |
| н80У | - | - | 638327.61 | 2429333.23 | Метод спутниковых геодезических измерений (определений) | 0.1 | - |

1. Сведения о характерных точках границы уточняемого земельного участка с кадастровым номером 70:06:0101005:422

| | | | | | | | |
|------|-----------|------------|-----------|------------|---|-----|---|
| н81У | - | - | 638326.96 | 2429334.21 | Метод спутниковых геодезических измерений (определений) | 0.1 | - |
| 1127 | 638320.88 | 2429335.91 | 638320.05 | 2429336.68 | Метод спутниковых геодезических измерений (определений) | 0.1 | - |
| 1128 | 638301.15 | 2429312.99 | 638303.80 | 2429322.92 | Метод спутниковых геодезических измерений (определений) | 0.1 | - |
| 1121 | 638298.92 | 2429306.46 | 638298.37 | 2429305.82 | Метод спутниковых геодезических измерений (определений) | 0.1 | - |

2. Сведения о частях границ уточняемого земельного участка с кадастровым номером 70:06:0101005:422

| Обозначение части границ | | Горизонтальное проложение (S), м | Описание прохождения части границ | Отметка о наличии земельного спора о местоположении границ земельного участка |
|--------------------------|-------|----------------------------------|-----------------------------------|---|
| от т. | до т. | | | |
| 1 | 2 | 3 | 4 | 5 |
| 1121 | 1122 | 23.06 | - | - |
| 1122 | 1123 | 13.96 | - | - |
| 1123 | 1124 | 2.84 | - | - |
| 1124 | 1125 | 39.17 | - | - |
| 1125 | 1126 | 6.76 | - | - |
| 1126 | н78У | 15.25 | - | - |
| н78У | н79У | 4.01 | - | - |
| н79У | н80У | 3.06 | - | - |
| н80У | н81У | 1.18 | - | - |
| н81У | 1127 | 7.34 | - | - |
| 1127 | 1128 | 21.29 | - | - |
| 1128 | 1121 | 17.94 | - | - |

3. Характеристики уточняемого земельного участка с кадастровым номером 70:06:0101005:422

| № п/п | Наименование характеристики | Значение характеристики |
|-------|--|--|
| 1 | 2 | 3 |
| 1 | Площадь земельного участка +/- величина погрешности определения площади (P +/- ΔP), м ² | 1520 +/- 14 |
| 2 | Формула, примененная для расчета предельной допустимой погрешности определения площади земельного участка (ΔP), м ² | $\Delta P = 3.5 * M_t * \sqrt{P} = 3.5 * 0,1 * \sqrt{1520} = 14$ |
| 3 | Иные сведения | |

Сведения об уточняемых земельных участках, необходимые для исправления реестровых ошибок в сведениях о местоположении их границ

1. Сведения о характерных точках границы уточняемого земельного участка с кадастровым номером 70:06:0101005:423

Зона № 2

| Обозначение характерных точек границ | Существующие координаты, м | | Уточненные координаты, м | | Метод определения координат | Средняя квадратическая погрешность определения координат характерной точки (Mt), м | Формулы, примененные для расчета средней квадратической погрешности определения координат характерной точки (Mt), м |
|--------------------------------------|----------------------------|------------|--------------------------|------------|---|--|---|
| | X | Y | X | Y | | | |
| 1 | 2 | 3 | 4 | 5 | 6 | 7 | 8 |
| 1077 | 637572.59 | 2428730.50 | 637570.96 | 2428729.54 | Метод спутниковых геодезических измерений (определений) | 0.1 | - |
| 1076 | 637588.79 | 2428788.93 | 637587.51 | 2428789.37 | Метод спутниковых геодезических измерений (определений) | 0.1 | - |
| 1075 | 637589.77 | 2428794.05 | 637589.04 | 2428795.52 | Метод спутниковых геодезических измерений (определений) | 0.1 | - |
| 1129 | 637589.59 | 2428802.85 | 637590.54 | 2428802.19 | Метод спутниковых геодезических измерений (определений) | 0.1 | - |
| н82У | - | - | 637586.09 | 2428809.04 | Метод спутниковых геодезических измерений (определений) | 0.1 | - |
| н83У | - | - | 637578.94 | 2428814.19 | Метод спутниковых геодезических измерений (определений) | 0.1 | - |
| 306 | - | - | 637572.11 | 2428811.49 | Метод спутниковых геодезических измерений (определений) | 0.1 | - |
| 321 | 637571.80 | 2428810.51 | 637571.80 | 2428810.51 | Метод спутниковых геодезических измерений (определений) | 0.1 | - |
| 320 | 637553.59 | 2428747.14 | 637553.59 | 2428747.14 | Метод спутниковых геодезических измерений (определений) | 0.1 | - |

1. Сведения о характерных точках границы уточняемого земельного участка с кадастровым номером 70:06:0101005:423

| | | | | | | | |
|------|-----------|------------|-----------|------------|---|-----|---|
| 319 | 637555.56 | 2428746.50 | 637555.56 | 2428746.50 | Метод спутниковых геодезических измерений (определений) | 0.1 | - |
| 318 | 637559.84 | 2428744.99 | 637559.84 | 2428744.99 | Метод спутниковых геодезических измерений (определений) | 0.1 | - |
| 317 | 637560.27 | 2428746.27 | 637560.27 | 2428746.27 | Метод спутниковых геодезических измерений (определений) | 0.1 | - |
| 316 | 637567.69 | 2428743.63 | - | - | - | 0.1 | - |
| 1130 | 637569.27 | 2428743.16 | 637568.46 | 2428743.39 | Метод спутниковых геодезических измерений (определений) | 0.1 | - |
| 1131 | 637565.88 | 2428732.35 | 637565.30 | 2428731.56 | Метод спутниковых геодезических измерений (определений) | 0.1 | - |
| 1077 | 637572.59 | 2428730.50 | 637570.96 | 2428729.54 | Метод спутниковых геодезических измерений (определений) | 0.1 | - |

2. Сведения о частях границ уточняемого земельного участка с кадастровым номером 70:06:0101005:423

| Обозначение части границ | | Горизонтальное проложение (S), м | Описание прохождения части границ | Отметка о наличии земельного спора о местоположении границ земельного участка |
|--------------------------|-------|----------------------------------|-----------------------------------|---|
| от т. | до т. | | | |
| 1 | 2 | 3 | 4 | 5 |
| 1077 | 1076 | 62.08 | - | - |
| 1076 | 1075 | 6.34 | - | - |
| 1075 | 1129 | 6.84 | - | - |
| 1129 | н82У | 8.17 | - | - |
| н82У | н83У | 8.81 | - | - |
| н83У | 306 | 7.34 | - | - |
| 306 | 321 | 1.03 | - | - |
| 321 | 320 | 65.93 | - | - |
| 320 | 319 | 2.07 | - | - |
| 319 | 318 | 4.54 | - | - |
| 318 | 317 | 1.35 | - | - |
| 317 | 1130 | 8.68 | - | - |
| 1130 | 1131 | 12.24 | - | - |
| 1131 | 1077 | 6.01 | - | - |

3. Характеристики утняемого земельного участка с кадастровым номером 70:06:0101005:423

| № п/п | Наименование характеристики | Значение характеристики |
|--------------|--|--|
| 1 | 2 | 3 |
| 1 | Площадь земельного участка +/- величина погрешности определения площади (P +/- ΔP), м ² | 1506 +/- 14 |
| 2 | Формула, примененная для расчета предельной допустимой погрешности определения площади земельного участка (ΔP), м ² | $\Delta P = 3.5 * M_t * \sqrt{P} = 3.5 * 0,1 * \sqrt{1506} = 14$ |
| 3 | Иные сведения | |

Сведения об уточняемых земельных участках, необходимые для исправления реестровых ошибок в сведениях о местоположении их границ

1. Сведения о характерных точках границы уточняемого земельного участка с кадастровым номером 70:06:0101005:424

Зона № 2

| Обозначение характерных точек границ | Существующие координаты, м | | Уточненные координаты, м | | Метод определения координат | Средняя квадратическая погрешность определения координат характерной точки (Mt), м | Формулы, примененные для расчета средней квадратической погрешности определения координат характерной точки (Mt), м |
|--------------------------------------|----------------------------|------------|--------------------------|------------|---|--|---|
| | X | Y | X | Y | | | |
| 1 | 2 | 3 | 4 | 5 | 6 | 7 | 8 |
| 1132 | 637538.55 | 2428738.97 | 637540.41 | 2428740.80 | Метод спутниковых геодезических измерений (определений) | 0.1 | - |
| 308 | - | - | 637543.55 | 2428752.86 | Метод спутниковых геодезических измерений (определений) | 0.1 | - |
| 1133 | 637560.93 | 2428814.68 | 637562.17 | 2428814.73 | Метод спутниковых геодезических измерений (определений) | 0.1 | - |
| н84У | - | - | 637564.67 | 2428821.81 | Метод спутниковых геодезических измерений (определений) | 0.1 | - |
| н85У | - | - | 637541.87 | 2428824.41 | Метод спутниковых геодезических измерений (определений) | 0.1 | - |
| 1134 | 637541.42 | 2428821.09 | 637541.42 | 2428821.09 | Метод спутниковых геодезических измерений (определений) | 0.1 | - |
| 1135 | 637539.27 | 2428809.50 | 637539.27 | 2428809.50 | Метод спутниковых геодезических измерений (определений) | 0.1 | - |
| 1136 | 637537.11 | 2428796.62 | 637538.18 | 2428797.64 | Метод спутниковых геодезических измерений (определений) | 0.1 | - |
| 1137 | 637520.54 | 2428799.55 | 637521.52 | 2428799.38 | Метод спутниковых геодезических измерений (определений) | 0.1 | - |

1. Сведения о характерных точках границы уточняемого земельного участка с кадастровым номером 70:06:0101005:424

| | | | | | | | |
|------|-----------|------------|-----------|------------|---|-----|---|
| 1138 | 637514.34 | 2428780.91 | 637517.46 | 2428779.86 | Метод спутниковых геодезических измерений (определений) | 0.1 | - |
| 1139 | 637512.70 | 2428765.11 | 637512.70 | 2428765.11 | Метод спутниковых геодезических измерений (определений) | 0.1 | - |
| 1140 | 637509.56 | 2428755.33 | - | - | - | 0.2 | - |
| 1141 | 637507.03 | 2428747.44 | 637508.18 | 2428751.02 | Метод спутниковых геодезических измерений (определений) | 0.1 | - |
| 1142 | 637523.70 | 2428742.96 | 637524.07 | 2428746.21 | Метод спутниковых геодезических измерений (определений) | 0.1 | - |
| 1143 | 637531.28 | 2428740.92 | 637530.06 | 2428744.16 | Метод спутниковых геодезических измерений (определений) | 0.1 | - |
| 1132 | 637538.55 | 2428738.97 | 637540.41 | 2428740.80 | Метод спутниковых геодезических измерений (определений) | 0.1 | - |

2. Сведения о частях границ уточняемого земельного участка с кадастровым номером 70:06:0101005:424

| Обозначение части границ | | Горизонтальное проложение (S), м | Описание прохождения части границ | Отметка о наличии земельного спора о местоположении границ земельного участка |
|--------------------------|-------|----------------------------------|-----------------------------------|---|
| от т. | до т. | | | |
| 1 | 2 | 3 | 4 | 5 |
| 1132 | 308 | 12.46 | - | - |
| 308 | 1133 | 64.61 | - | - |
| 1133 | н84У | 7.51 | - | - |
| н84У | н85У | 22.95 | - | - |
| н85У | 1134 | 3.35 | - | - |
| 1134 | 1135 | 11.79 | - | - |
| 1135 | 1136 | 11.91 | - | - |
| 1136 | 1137 | 16.75 | - | - |
| 1137 | 1138 | 19.94 | - | - |
| 1138 | 1139 | 15.50 | - | - |
| 1139 | 1141 | 14.80 | - | - |
| 1141 | 1142 | 16.60 | - | - |
| 1142 | 1143 | 6.33 | - | - |
| 1143 | 1132 | 10.88 | - | - |

3. Характеристики утoняемого земельного участка с кадастровым номером 70:06:0101005:424

| № п/п | Наименование характеристики | Значение характеристики |
|--------------|--|--|
| 1 | 2 | 3 |
| 1 | Площадь земельного участка +/- величина погрешности определения площади (P +/- ΔP), м ² | 2350 +/- 17 |
| 2 | Формула, примененная для расчета предельной допустимой погрешности определения площади земельного участка (ΔP), м ² | $\Delta P = 3.5 * M_t * \sqrt{P} = 3.5 * 0,1 * \sqrt{2350} = 17$ |
| 3 | Иные сведения | |

Сведения об уточняемых земельных участках, необходимые для исправления реестровых ошибок в сведениях о местоположении их границ

1. Сведения о характерных точках границы уточняемого земельного участка с кадастровым номером 70:06:0101005:425

Зона № 2

| Обозначение характерных точек границ | Существующие координаты, м | | Уточненные координаты, м | | Метод определения координат | Средняя квадратическая погрешность определения координат характерной точки (Mt), м | Формулы, примененные для расчета средней квадратической погрешности определения координат характерной точки (Mt), м |
|--------------------------------------|----------------------------|------------|--------------------------|------------|---|--|---|
| | X | Y | X | Y | | | |
| 1 | 2 | 3 | 4 | 5 | 6 | 7 | 8 |
| 1144 | 637672.24 | 2428580.96 | 637673.45 | 2428581.85 | Метод спутниковых геодезических измерений (определений) | 0.1 | - |
| 1145 | 637683.83 | 2428579.04 | 637685.04 | 2428579.93 | Метод спутниковых геодезических измерений (определений) | 0.1 | - |
| 1146 | 637686.37 | 2428594.34 | 637687.58 | 2428595.23 | Метод спутниковых геодезических измерений (определений) | 0.1 | - |
| 1147 | 637674.77 | 2428596.26 | 637675.98 | 2428597.15 | Метод спутниковых геодезических измерений (определений) | 0.1 | - |
| 1148 | 637673.70 | 2428589.78 | 637674.91 | 2428590.67 | Метод спутниковых геодезических измерений (определений) | 0.1 | - |
| 1144 | 637672.24 | 2428580.96 | 637673.45 | 2428581.85 | Метод спутниковых геодезических измерений (определений) | 0.1 | - |

2. Сведения о частях границ уточняемого земельного участка с кадастровым номером 70:06:0101005:425

| Обозначение части границ | | Горизонтальное проложение (S), м | Описание прохождения части границ | Отметка о наличии земельного спора о местоположении границ земельного участка |
|--------------------------|-------|----------------------------------|-----------------------------------|---|
| от т. | до т. | | | |
| 1 | 2 | 3 | 4 | 5 |
| 1144 | 1145 | 11.75 | - | - |
| 1145 | 1146 | 15.51 | - | - |
| 1146 | 1147 | 11.76 | - | - |
| 1147 | 1148 | 6.57 | - | - |
| 1148 | 1144 | 8.94 | - | - |

3. Характеристики утoняемого земельного участка с кадастровым номером 70:06:0101005:425

| № п/п | Наименование характеристики | Значение характеристики |
|--------------|--|---|
| 1 | 2 | 3 |
| 1 | Площадь земельного участка +/- величина погрешности определения площади (P +/- ΔP), м ² | 182 +/- 5 |
| 2 | Формула, примененная для расчета предельной допустимой погрешности определения площади земельного участка (ΔP), м ² | $\Delta P = 3.5 * M_{ит} * \sqrt{P} = 3.5 * 0,1 * \sqrt{182} = 5$ |
| 3 | Иные сведения | |

Сведения об уточняемых земельных участках, необходимые для исправления реестровых ошибок в сведениях о местоположении их границ

1. Сведения о характерных точках границы уточняемого земельного участка с кадастровым номером 70:06:0101005:428

Зона № 2

| Обозначение характерных точек границ | Существующие координаты, м | | Уточненные координаты, м | | Метод определения координат | Средняя квадратическая погрешность определения координат характерной точки (Mt), м | Формулы, примененные для расчета средней квадратической погрешности определения координат характерной точки (Mt), м |
|--------------------------------------|----------------------------|------------|--------------------------|------------|---|--|---|
| | X | Y | X | Y | | | |
| 1 | 2 | 3 | 4 | 5 | 6 | 7 | 8 |
| 1149 | 638231.26 | 2428975.93 | 638232.49 | 2428974.99 | Метод спутниковых геодезических измерений (определений) | 0.1 | - |
| 1150 | 638285.51 | 2428961.93 | 638285.84 | 2428960.31 | Метод спутниковых геодезических измерений (определений) | 0.1 | - |
| 1151 | 638294.66 | 2428989.22 | 638295.13 | 2428986.81 | Метод спутниковых геодезических измерений (определений) | 0.1 | - |
| 1152 | 638232.82 | 2429010.00 | 638233.43 | 2429009.80 | Метод спутниковых геодезических измерений (определений) | 0.1 | - |
| 1153 | 638226.36 | 2428988.56 | 638226.03 | 2428987.76 | Метод спутниковых геодезических измерений (определений) | 0.1 | - |
| 1149 | 638231.26 | 2428975.93 | 638232.49 | 2428974.99 | Метод спутниковых геодезических измерений (определений) | 0.1 | - |

2. Сведения о частях границ уточняемого земельного участка с кадастровым номером 70:06:0101005:428

| Обозначение части границ | | Горизонтальное проложение (S), м | Описание прохождения части границ | Отметка о наличии земельного спора о местоположении границ земельного участка |
|--------------------------|-------|----------------------------------|-----------------------------------|---|
| от т. | до т. | | | |
| 1 | 2 | 3 | 4 | 5 |
| 1149 | 1150 | 55.33 | - | - |
| 1150 | 1151 | 28.08 | - | - |
| 1151 | 1152 | 65.84 | - | - |
| 1152 | 1153 | 23.25 | - | - |
| 1153 | 1149 | 14.31 | - | - |

3. Характеристики утoняемого земельного участка с кадастровым номером 70:06:0101005:428

| № п/п | Наименование характеристики | Значение характеристики |
|--------------|--|--|
| 1 | 2 | 3 |
| 1 | Площадь земельного участка +/- величина погрешности определения площади (P +/- ΔP), м ² | 1978 +/- 16 |
| 2 | Формула, примененная для расчета предельной допустимой погрешности определения площади земельного участка (ΔP), м ² | $\Delta P = 3.5 * M_t * \sqrt{P} = 3.5 * 0,1 * \sqrt{1978} = 16$ |
| 3 | Иные сведения | |

Сведения об уточняемых земельных участках, необходимые для исправления реестровых ошибок в сведениях о местоположении их границ

1. Сведения о характерных точках границы уточняемого земельного участка с кадастровым номером 70:06:0101005:431

Зона № 2

| Обозначение характерных точек границ | Существующие координаты, м | | Уточненные координаты, м | | Метод определения координат | Средняя квадратическая погрешность определения координат характерной точки (Mt), м | Формулы, примененные для расчета средней квадратической погрешности определения координат характерной точки (Mt), м |
|--------------------------------------|----------------------------|------------|--------------------------|------------|---|--|---|
| | X | Y | X | Y | | | |
| 1 | 2 | 3 | 4 | 5 | 6 | 7 | 8 |
| 1154 | 637690.58 | 2428670.27 | 637690.63 | 2428670.90 | Метод спутниковых геодезических измерений (определений) | 0.1 | - |
| 1155 | 637690.89 | 2428674.54 | 637691.16 | 2428675.40 | Метод спутниковых геодезических измерений (определений) | 0.1 | - |
| 1156 | 637659.59 | 2428681.44 | 637660.44 | 2428682.24 | Метод спутниковых геодезических измерений (определений) | 0.1 | - |
| 259 | 637658.24 | 2428668.78 | 637658.24 | 2428668.78 | Метод спутниковых геодезических измерений (определений) | 0.1 | - |
| 258 | 637670.70 | 2428668.00 | 637670.70 | 2428668.00 | Метод спутниковых геодезических измерений (определений) | 0.1 | - |
| 257 | 637670.03 | 2428663.81 | 637670.30 | 2428663.35 | Метод спутниковых геодезических измерений (определений) | 0.1 | - |
| 256 | 637684.28 | 2428660.19 | 637683.24 | 2428660.45 | Метод спутниковых геодезических измерений (определений) | 0.1 | - |
| 1157 | 637685.54 | 2428671.08 | 637685.52 | 2428671.70 | Метод спутниковых геодезических измерений (определений) | 0.1 | - |
| 1154 | 637690.58 | 2428670.27 | 637690.63 | 2428670.90 | Метод спутниковых геодезических измерений (определений) | 0.1 | - |

**2. Сведения о частях границ уточняемого земельного участка
с кадастровым номером 70:06:0101005:431**

| Обозначение части границ | | Горизонтальное проложение (S), м | Описание прохождения части границ | Отметка о наличии земельного спора о местоположении границ земельного участка |
|--------------------------|-------|-------------------------------------|---|---|
| от т. | до т. | | | |
| 1 | 2 | 3 | 4 | 5 |
| 1154 | 1155 | 4.53 | - | - |
| 1155 | 1156 | 31.47 | - | - |
| 1156 | 259 | 13.64 | - | - |
| 259 | 258 | 12.48 | - | - |
| 258 | 257 | 4.67 | - | - |
| 257 | 256 | 13.26 | - | - |
| 256 | 1157 | 11.48 | - | - |
| 1157 | 1154 | 5.17 | - | - |

3. Характеристики уточняемого земельного участка с кадастровым номером 70:06:0101005:431

| № п/п | Наименование характеристики | Значение характеристики |
|-------|--|--|
| 1 | 2 | 3 |
| 1 | Площадь земельного участка +/- величина погрешности определения площади (P +/- ΔP), м ² | 407 +/- 7 |
| 2 | Формула, примененная для расчета предельной допустимой погрешности определения площади земельного участка (ΔP), м ² | $\Delta P = 3.5 * M_t * \sqrt{P} = 3.5 * 0,1 * \sqrt{407} = 7$ |
| 3 | Иные сведения | |

Сведения об уточняемых земельных участках, необходимые для исправления реестровых ошибок в сведениях о местоположении их границ

1. Сведения о характерных точках границы уточняемого земельного участка с кадастровым номером 70:06:0101005:432

Зона № 2

| Обозначение характерных точек границ | Существующие координаты, м | | Уточненные координаты, м | | Метод определения координат | Средняя квадратическая погрешность определения координат характерной точки (Mt), м | Формулы, примененные для расчета средней квадратической погрешности определения координат характерной точки (Mt), м |
|--------------------------------------|----------------------------|------------|--------------------------|------------|---|--|---|
| | X | Y | X | Y | | | |
| 1 | 2 | 3 | 4 | 5 | 6 | 7 | 8 |
| 1158 | 638295.10 | 2429342.86 | - | - | - | 0.1 | - |
| 1159 | 638298.93 | 2429341.57 | 638299.63 | 2429344.30 | Метод спутниковых геодезических измерений (определений) | 0.1 | - |
| 1160 | 638297.94 | 2429338.89 | - | - | - | 0.1 | - |
| 1161 | 638302.55 | 2429337.04 | 638308.07 | 2429341.06 | Метод спутниковых геодезических измерений (определений) | 0.1 | - |
| 1162 | 638307.74 | 2429351.24 | 638312.81 | 2429353.86 | Метод спутниковых геодезических измерений (определений) | 0.1 | - |
| 1163 | 638299.21 | 2429354.14 | 638304.39 | 2429357.21 | Метод спутниковых геодезических измерений (определений) | 0.1 | - |
| 1158 | 638295.10 | 2429342.86 | - | - | - | 0.1 | - |

2. Сведения о частях границ уточняемого земельного участка с кадастровым номером 70:06:0101005:432

| Обозначение части границ | | Горизонтальное проложение (S), м | Описание прохождения части границ | Отметка о наличии земельного спора о местоположении границ земельного участка |
|--------------------------|-------|----------------------------------|-----------------------------------|---|
| от т. | до т. | | | |
| 1 | 2 | 3 | 4 | 5 |
| 1159 | 1161 | 9.04 | - | - |
| 1161 | 1162 | 13.65 | - | - |
| 1162 | 1163 | 9.06 | - | - |
| 1163 | 1159 | 13.76 | - | - |

3. Характеристики уточняемого земельного участка с кадастровым номером 70:06:0101005:432

| № п/п | Наименование характеристики | Значение характеристики |
|-------|--|-------------------------|
| 1 | 2 | 3 |
| 1 | Площадь земельного участка +/- величина погрешности определения площади (P +/- ΔP), м ² | 124 +/- 4 |

| | | |
|---|--|--|
| 2 | Формула, примененная для расчета предельной допустимой погрешности определения площади земельного участка (ΔP), м ² | $\Delta P = 3.5 * M_t * \sqrt{P} = 3.5 * 0,1 * \sqrt{124} = 4$ |
| 3 | Иные сведения | |
| | | |

Сведения об уточняемых земельных участках, необходимые для исправления реестровых ошибок в сведениях о местоположении их границ

1. Сведения о характерных точках границы уточняемого земельного участка с кадастровым номером 70:06:0101005:444

Зона № 2

| Обозначение характерных точек границ | Существующие координаты, м | | Уточненные координаты, м | | Метод определения координат | Средняя квадратическая погрешность определения координат характерной точки (Mt), м | Формулы, примененные для расчета средней квадратической погрешности определения координат характерной точки (Mt), м |
|--------------------------------------|----------------------------|------------|--------------------------|------------|---|--|---|
| | X | Y | X | Y | | | |
| 1 | 2 | 3 | 4 | 5 | 6 | 7 | 8 |
| 1164 | 638427.92 | 2429376.84 | 638438.25 | 2429391.41 | Метод спутниковых геодезических измерений (определений) | 0.1 | - |
| 1165 | 638437.49 | 2429398.85 | 638441.32 | 2429390.20 | Метод спутниковых геодезических измерений (определений) | 0.1 | - |
| 1166 | 638441.62 | 2429397.06 | 638444.65 | 2429398.24 | Метод спутниковых геодезических измерений (определений) | 0.1 | - |
| 1167 | 638443.53 | 2429401.46 | - | - | - | 0.1 | - |
| 1168 | 638446.01 | 2429407.14 | 638448.54 | 2429408.28 | Метод спутниковых геодезических измерений (определений) | 0.1 | - |
| 787 | 638418.05 | 2429419.31 | 638416.28 | 2429419.86 | Метод спутниковых геодезических измерений (определений) | 0.1 | - |
| 786 | 638396.13 | 2429369.21 | 638397.57 | 2429378.26 | Метод спутниковых геодезических измерений (определений) | 0.1 | - |
| 1169 | 638415.37 | 2429360.49 | 638426.59 | 2429368.06 | Метод спутниковых геодезических измерений (определений) | 0.1 | - |
| 270 | - | - | 638429.68 | 2429373.63 | Метод спутниковых геодезических измерений (определений) | 0.1 | - |
| n14У | - | - | 638428.97 | 2429374.42 | Метод спутниковых геодезических измерений (определений) | 0.1 | - |

1. Сведения о характерных точках границы уточняемого земельного участка с кадастровым номером 70:06:0101005:444

| | | | | | | | |
|------|-----------|------------|-----------|------------|---|-----|---|
| н13У | - | - | 638430.20 | 2429377.73 | Метод спутниковых геодезических измерений (определений) | 0.1 | - |
| 1170 | 638423.33 | 2429378.84 | 638433.69 | 2429384.34 | Метод спутниковых геодезических измерений (определений) | 0.1 | - |
| 1164 | 638427.92 | 2429376.84 | 638438.25 | 2429391.41 | Метод спутниковых геодезических измерений (определений) | 0.1 | - |

2. Сведения о частях границ уточняемого земельного участка с кадастровым номером 70:06:0101005:444

| Обозначение части границ | | Горизонтальное проложение (S), м | Описание прохождения части границ | Отметка о наличии земельного спора о местоположении границ земельного участка |
|--------------------------|-------|----------------------------------|-----------------------------------|---|
| от т. | до т. | | | |
| 1 | 2 | 3 | 4 | 5 |
| 1164 | 1165 | 3.30 | - | - |
| 1165 | 1166 | 8.70 | - | - |
| 1166 | 1168 | 10.77 | - | - |
| 1168 | 787 | 34.28 | - | - |
| 787 | 786 | 45.61 | - | - |
| 786 | 1169 | 30.76 | - | - |
| 1169 | 270 | 6.37 | - | - |
| 270 | н14У | 1.06 | - | - |
| н14У | н13У | 3.53 | - | - |
| н13У | 1170 | 7.47 | - | - |
| 1170 | 1164 | 8.41 | - | - |

3. Характеристики уточняемого земельного участка с кадастровым номером 70:06:0101005:444

| № п/п | Наименование характеристики | Значение характеристики |
|-------|--|--|
| 1 | 2 | 3 |
| 1 | Площадь земельного участка +/- величина погрешности определения площади (P +/- ΔP), м ² | 1473 +/- 13 |
| 2 | Формула, примененная для расчета предельной допустимой погрешности определения площади земельного участка (ΔP), м ² | $\Delta P = 3.5 * M_t * \sqrt{P} = 3.5 * 0,1 * \sqrt{1473} = 13$ |
| 3 | Иные сведения | |

Сведения об уточняемых земельных участках, необходимые для исправления реестровых ошибок в сведениях о местоположении их границ

1. Сведения о характерных точках границы уточняемого земельного участка с кадастровым номером 70:06:0101005:449

Зона № 2

| Обозначение характерных точек границ | Существующие координаты, м | | Уточненные координаты, м | | Метод определения координат | Средняя квадратическая погрешность определения координат характерной точки (Mt), м | Формулы, примененные для расчета средней квадратической погрешности определения координат характерной точки (Mt), м |
|--------------------------------------|----------------------------|------------|--------------------------|------------|---|--|---|
| | X | Y | X | Y | | | |
| 1 | 2 | 3 | 4 | 5 | 6 | 7 | 8 |
| 1171 | 637791.11 | 2428838.88 | 637793.88 | 2428836.83 | Метод спутниковых геодезических измерений (определений) | 0.1 | - |
| 1172 | 637782.46 | 2428841.82 | 637780.52 | 2428842.03 | Метод спутниковых геодезических измерений (определений) | 0.1 | - |
| 1173 | 637769.13 | 2428846.32 | 637770.89 | 2428846.10 | Метод спутниковых геодезических измерений (определений) | 0.1 | - |
| 1174 | 637767.56 | 2428841.66 | - | - | - | 0.1 | - |
| 1175 | 637767.07 | 2428840.27 | - | - | - | 0.1 | - |
| 1176 | 637765.50 | 2428835.61 | - | - | - | 0.1 | - |
| 1177 | 637758.82 | 2428815.83 | 637760.19 | 2428812.68 | Метод спутниковых геодезических измерений (определений) | 0.1 | - |
| 1178 | 637775.36 | 2428809.54 | 637772.86 | 2428809.12 | Метод спутниковых геодезических измерений (определений) | 0.1 | - |
| 1179 | 637780.56 | 2428821.85 | 637777.41 | 2428820.82 | Метод спутниковых геодезических измерений (определений) | 0.1 | - |
| 1180 | 637783.36 | 2428828.15 | 637785.52 | 2428818.55 | Метод спутниковых геодезических измерений (определений) | 0.1 | - |
| 1181 | 637786.09 | 2428826.92 | 637789.20 | 2428825.75 | Метод спутниковых геодезических измерений (определений) | 0.1 | - |

1. Сведения о характерных точках границы уточняемого земельного участка с кадастровым номером 70:06:0101005:449

| | | | | | | | |
|------|-----------|------------|-----------|------------|---|-----|---|
| 1182 | 637788.63 | 2428832.59 | 637791.60 | 2428831.27 | Метод спутниковых геодезических измерений (определений) | 0.1 | - |
| 1171 | 637791.11 | 2428838.88 | 637793.88 | 2428836.83 | Метод спутниковых геодезических измерений (определений) | 0.1 | - |

2. Сведения о частях границ уточняемого земельного участка с кадастровым номером 70:06:0101005:449

| Обозначение части границ | | Горизонтальное проложение (S), м | Описание прохождения части границ | Отметка о наличии земельного спора о местоположении границ земельного участка |
|--------------------------|-------|----------------------------------|-----------------------------------|---|
| от т. | до т. | | | |
| 1 | 2 | 3 | 4 | 5 |
| 1171 | 1172 | 14.34 | - | - |
| 1172 | 1173 | 10.45 | - | - |
| 1173 | 1177 | 35.09 | - | - |
| 1177 | 1178 | 13.16 | - | - |
| 1178 | 1179 | 12.55 | - | - |
| 1179 | 1180 | 8.42 | - | - |
| 1180 | 1181 | 8.09 | - | - |
| 1181 | 1182 | 6.02 | - | - |
| 1182 | 1171 | 6.01 | - | - |

3. Характеристики уточняемого земельного участка с кадастровым номером 70:06:0101005:449

| № п/п | Наименование характеристики | Значение характеристики |
|-------|--|---|
| 1 | 2 | 3 |
| 1 | Площадь земельного участка +/- величина погрешности определения площади (P +/- ΔP), м ² | 672 +/- 9 |
| 2 | Формула, примененная для расчета предельной допустимой погрешности определения площади земельного участка (ΔP), м ² | $\Delta P = 3.5 * M_{ит} * \sqrt{P} = 3.5 * 0,1 * \sqrt{672} = 9$ |
| 3 | Иные сведения | |

Сведения об уточняемых земельных участках, необходимые для исправления реестровых ошибок в сведениях о местоположении их границ

1. Сведения о характерных точках границы уточняемого земельного участка с кадастровым номером 70:06:0101005:451

Зона № 2

| Обозначение характерных точек границ | Существующие координаты, м | | Уточненные координаты, м | | Метод определения координат | Средняя квадратическая погрешность определения координат характерной точки (Mt), м | Формулы, примененные для расчета средней квадратической погрешности определения координат характерной точки (Mt), м |
|--------------------------------------|----------------------------|------------|--------------------------|------------|---|--|---|
| | X | Y | X | Y | | | |
| 1 | 2 | 3 | 4 | 5 | 6 | 7 | 8 |
| 150 | 637819.39 | 2428828.15 | 637814.71 | 2428828.71 | Метод спутниковых геодезических измерений (определений) | 0.1 | - |
| 1183 | 637805.68 | 2428833.37 | 637802.99 | 2428833.02 | Метод спутниковых геодезических измерений (определений) | 0.1 | - |
| 1184 | 637803.44 | 2428834.21 | 637799.34 | 2428834.42 | Метод спутниковых геодезических измерений (определений) | 0.1 | - |
| 1185 | 637796.21 | 2428836.97 | 637793.88 | 2428836.83 | Метод спутниковых геодезических измерений (определений) | 0.1 | - |
| 1186 | 637793.38 | 2428830.46 | 637791.60 | 2428831.27 | Метод спутниковых геодезических измерений (определений) | 0.1 | - |
| 1181 | - | - | 637789.20 | 2428825.75 | Метод спутниковых геодезических измерений (определений) | 0.1 | - |
| 1187 | 637788.13 | 2428818.40 | - | - | - | 0.1 | - |
| 1188 | 637787.76 | 2428817.51 | 637785.52 | 2428818.55 | Метод спутниковых геодезических измерений (определений) | 0.1 | - |
| 1189 | 637786.76 | 2428815.23 | - | - | - | 0.1 | - |
| 1190 | 637785.94 | 2428813.32 | 637782.29 | 2428809.87 | Метод спутниковых геодезических измерений (определений) | 0.1 | - |
| 151 | 637807.98 | 2428803.75 | 637804.01 | 2428803.01 | Метод спутниковых геодезических измерений (определений) | 0.1 | - |

1. Сведения о характерных точках границы уточняемого земельного участка с кадастровым номером 70:06:0101005:451

| | | | | | | | |
|-----|-----------|------------|-----------|------------|---|-----|---|
| 150 | 637819.39 | 2428828.15 | 637814.71 | 2428828.71 | Метод спутниковых геодезических измерений (определений) | 0.1 | - |
|-----|-----------|------------|-----------|------------|---|-----|---|

2. Сведения о частях границ уточняемого земельного участка с кадастровым номером 70:06:0101005:451

| Обозначение части границ | | Горизонтальное проложение (S), м | Описание прохождения части границ | Отметка о наличии земельного спора о местоположении границ земельного участка |
|--------------------------|-------|----------------------------------|-----------------------------------|---|
| от т. | до т. | | | |
| 1 | 2 | 3 | 4 | 5 |
| 150 | 1183 | 12.49 | - | - |
| 1183 | 1184 | 3.91 | - | - |
| 1184 | 1185 | 5.97 | - | - |
| 1185 | 1186 | 6.01 | - | - |
| 1186 | 1181 | 6.02 | - | - |
| 1181 | 1188 | 8.09 | - | - |
| 1188 | 1190 | 9.26 | - | - |
| 1190 | 151 | 22.78 | - | - |
| 151 | 150 | 27.84 | - | - |

3. Характеристики уточняемого земельного участка с кадастровым номером 70:06:0101005:451

| № п/п | Наименование характеристики | Значение характеристики |
|-------|--|--|
| 1 | 2 | 3 |
| 1 | Площадь земельного участка +/- величина погрешности определения площади (P +/- ΔP), м ² | 643 +/- 9 |
| 2 | Формула, примененная для расчета предельной допустимой погрешности определения площади земельного участка (ΔP), м ² | $\Delta P = 3.5 * M_t * \sqrt{P} = 3.5 * 0,1 * \sqrt{643} = 9$ |
| 3 | Иные сведения | |

Сведения об уточняемых земельных участках, необходимые для исправления реестровых ошибок в сведениях о местоположении их границ

1. Сведения о характерных точках границы уточняемого земельного участка с кадастровым номером 70:06:0101005:452

Зона № 2

| Обозначение характерных точек границ | Существующие координаты, м | | Уточненные координаты, м | | Метод определения координат | Средняя квадратическая погрешность определения координат характерной точки (Mt), м | Формулы, примененные для расчета средней квадратической погрешности определения координат характерной точки (Mt), м |
|--------------------------------------|----------------------------|------------|--------------------------|------------|---|--|---|
| | X | Y | X | Y | | | |
| 1 | 2 | 3 | 4 | 5 | 6 | 7 | 8 |
| 1191 | 637778.82 | 2428799.39 | 637777.48 | 2428800.57 | Метод спутниковых геодезических измерений (определений) | 0.1 | - |
| 152 | 637802.87 | 2428792.82 | 637802.12 | 2428793.03 | Метод спутниковых геодезических измерений (определений) | 0.1 | - |
| 151 | 637807.98 | 2428803.75 | 637804.01 | 2428803.01 | Метод спутниковых геодезических измерений (определений) | 0.1 | - |
| 1190 | 637785.94 | 2428813.32 | 637782.29 | 2428809.87 | Метод спутниковых геодезических измерений (определений) | 0.1 | - |
| 1189 | 637786.76 | 2428815.23 | 637785.52 | 2428818.55 | Метод спутниковых геодезических измерений (определений) | 0.1 | - |
| 1188 | 637787.76 | 2428817.51 | - | - | - | 0.1 | - |
| 1187 | 637788.13 | 2428818.40 | - | - | - | 0.1 | - |
| 1186 | 637793.38 | 2428830.46 | - | - | - | 0.1 | - |
| 1185 | 637796.21 | 2428836.97 | - | - | - | 0.1 | - |
| 1171 | 637791.11 | 2428838.88 | 637777.41 | 2428820.82 | Метод спутниковых геодезических измерений (определений) | 0.1 | - |
| 1182 | 637788.63 | 2428832.59 | 637772.86 | 2428809.12 | Метод спутниковых геодезических измерений (определений) | 0.1 | - |
| 1181 | 637786.09 | 2428826.92 | 637760.19 | 2428812.68 | Метод спутниковых геодезических измерений (определений) | 0.1 | - |

1. Сведения о характерных точках границы уточняемого земельного участка с кадастровым номером 70:06:0101005:452

| | | | | | | | |
|------|-----------|------------|-----------|------------|---|-----|---|
| 1180 | 637783.36 | 2428828.15 | 637755.82 | 2428797.15 | Метод спутниковых геодезических измерений (определений) | 0.1 | - |
| 1179 | 637780.56 | 2428821.85 | 637774.58 | 2428792.02 | Метод спутниковых геодезических измерений (определений) | 0.1 | - |
| 1191 | 637778.82 | 2428799.39 | 637777.48 | 2428800.57 | Метод спутниковых геодезических измерений (определений) | 0.1 | - |

2. Сведения о частях границ уточняемого земельного участка с кадастровым номером 70:06:0101005:452

| Обозначение части границ | | Горизонтальное проложение (S), м | Описание прохождения части границ | Отметка о наличии земельного спора о местоположении границ земельного участка |
|--------------------------|-------|----------------------------------|-----------------------------------|---|
| от т. | до т. | | | |
| 1 | 2 | 3 | 4 | 5 |
| 1191 | 152 | 25.77 | - | - |
| 152 | 151 | 10.16 | - | - |
| 151 | 1190 | 22.78 | - | - |
| 1190 | 1189 | 9.26 | - | - |
| 1189 | 1171 | 8.42 | - | - |
| 1171 | 1182 | 12.55 | - | - |
| 1182 | 1181 | 13.16 | - | - |
| 1181 | 1180 | 16.13 | - | - |
| 1180 | 1179 | 19.45 | - | - |
| 1179 | 1191 | 9.03 | - | - |

3. Характеристики уточняемого земельного участка с кадастровым номером 70:06:0101005:452

| № п/п | Наименование характеристики | Значение характеристики |
|-------|--|--|
| 1 | 2 | 3 |
| 1 | Площадь земельного участка +/- величина погрешности определения площади (P +/- ΔP), м ² | 676 +/- 9 |
| 2 | Формула, примененная для расчета предельной допустимой погрешности определения площади земельного участка (ΔP), м ² | $\Delta P = 3.5 * M_t * \sqrt{P} = 3.5 * 0,1 * \sqrt{676} = 9$ |
| 3 | Иные сведения | |

Сведения об уточняемых земельных участках, необходимые для исправления реестровых ошибок в сведениях о местоположении их границ

1. Сведения о характерных точках границы уточняемого земельного участка с кадастровым номером 70:06:0101005:456

Зона № 2

| Обозначение характерных точек границ | Существующие координаты, м | | Уточненные координаты, м | | Метод определения координат | Средняя квадратическая погрешность определения координат характерной точки (Mt), м | Формулы, примененные для расчета средней квадратической погрешности определения координат характерной точки (Mt), м |
|--------------------------------------|----------------------------|------------|--------------------------|------------|---|--|---|
| | X | Y | X | Y | | | |
| 1 | 2 | 3 | 4 | 5 | 6 | 7 | 8 |
| 661 | 637471.65 | 2428742.50 | 637471.65 | 2428742.50 | Метод спутниковых геодезических измерений (определений) | 0.1 | - |
| 1192 | 637461.31 | 2428745.20 | 637461.33 | 2428746.00 | Метод спутниковых геодезических измерений (определений) | 0.1 | - |
| 1193 | 637456.29 | 2428724.15 | 637455.84 | 2428724.28 | Метод спутниковых геодезических измерений (определений) | 0.1 | - |
| 663 | 637460.65 | 2428723.01 | 637460.65 | 2428723.01 | Метод спутниковых геодезических измерений (определений) | 0.1 | - |
| 662 | 637466.08 | 2428721.61 | 637466.08 | 2428721.61 | Метод спутниковых геодезических измерений (определений) | 0.1 | - |
| 661 | 637471.65 | 2428742.50 | 637471.65 | 2428742.50 | Метод спутниковых геодезических измерений (определений) | 0.1 | - |

2. Сведения о частях границ уточняемого земельного участка с кадастровым номером 70:06:0101005:456

| Обозначение части границ | | Горизонтальное проложение (S), м | Описание прохождения части границ | Отметка о наличии земельного спора о местоположении границ земельного участка |
|--------------------------|-------|----------------------------------|-----------------------------------|---|
| от т. | до т. | | | |
| 1 | 2 | 3 | 4 | 5 |
| 661 | 1192 | 10.90 | - | - |
| 1192 | 1193 | 22.40 | - | - |
| 1193 | 663 | 4.97 | - | - |
| 663 | 662 | 5.61 | - | - |
| 662 | 661 | 21.62 | - | - |

3. Характеристики утoняемого земельного участка с кадастровым номером 70:06:0101005:456

| № п/п | Наименование характеристики | Значение характеристики |
|--------------|--|--|
| 1 | 2 | 3 |
| 1 | Площадь земельного участка +/- величина погрешности определения площади (P +/- ΔP), м ² | 236 +/- 5 |
| 2 | Формула, примененная для расчета предельной допустимой погрешности определения площади земельного участка (ΔP), м ² | $\Delta P = 3.5 * M_t * \sqrt{P} = 3.5 * 0,1 * \sqrt{236} = 5$ |
| 3 | Иные сведения | |

Сведения об уточняемых земельных участках, необходимые для исправления реестровых ошибок в сведениях о местоположении их границ

1. Сведения о характерных точках границы уточняемого земельного участка с кадастровым номером 70:06:0101005:458

Зона № 2

| Обозначение характерных точек границ | Существующие координаты, м | | Уточненные координаты, м | | Метод определения координат | Средняя квадратическая погрешность определения координат характерной точки (Mt), м | Формулы, примененные для расчета средней квадратической погрешности определения координат характерной точки (Mt), м |
|--------------------------------------|----------------------------|------------|--------------------------|------------|---|--|---|
| | X | Y | X | Y | | | |
| 1 | 2 | 3 | 4 | 5 | 6 | 7 | 8 |
| 1124 | 638334.52 | 2429289.08 | 638334.52 | 2429289.08 | Метод спутниковых геодезических измерений (определений) | 0.1 | - |
| 1194 | 638332.35 | 2429284.56 | 638332.25 | 2429284.88 | Метод спутниковых геодезических измерений (определений) | 0.1 | - |
| н86У | - | - | 638336.71 | 2429282.52 | Метод спутниковых геодезических измерений (определений) | 0.1 | - |
| н87У | - | - | 638336.98 | 2429282.88 | Метод спутниковых геодезических измерений (определений) | 0.1 | - |
| 1195 | 638350.47 | 2429276.09 | 638352.03 | 2429277.41 | Метод спутниковых геодезических измерений (определений) | 0.1 | - |
| 101 | 638371.51 | 2429323.06 | 638372.39 | 2429325.04 | Метод спутниковых геодезических измерений (определений) | 0.1 | - |
| 1196 | 638356.57 | 2429330.82 | 638355.64 | 2429331.28 | Метод спутниковых геодезических измерений (определений) | 0.1 | - |
| 1125 | 638352.74 | 2429323.76 | 638352.74 | 2429323.76 | Метод спутниковых геодезических измерений (определений) | 0.1 | - |
| 1124 | 638334.52 | 2429289.08 | 638334.52 | 2429289.08 | Метод спутниковых геодезических измерений (определений) | 0.1 | - |

**2. Сведения о частях границ уточняемого земельного участка
с кадастровым номером 70:06:0101005:458**

| Обозначение части границ | | Горизонтальное проложение (S), м | Описание прохождения части границ | Отметка о наличии земельного спора о местоположении границ земельного участка |
|--------------------------|-------|-------------------------------------|---|---|
| от т. | до т. | | | |
| 1 | 2 | 3 | 4 | 5 |
| 1124 | 1194 | 4.77 | - | - |
| 1194 | н86У | 5.05 | - | - |
| н86У | н87У | 0.45 | - | - |
| н87У | 1195 | 16.01 | - | - |
| 1195 | 101 | 51.80 | - | - |
| 101 | 1196 | 17.87 | - | - |
| 1196 | 1125 | 8.06 | - | - |
| 1125 | 1124 | 39.17 | - | - |

3. Характеристики уточняемого земельного участка с кадастровым номером 70:06:0101005:458

| № п/п | Наименование характеристики | Значение характеристики |
|-------|--|---|
| 1 | 2 | 3 |
| 1 | Площадь земельного участка +/- величина погрешности определения площади (P +/- ΔP), м ² | 990 +/- 11 |
| 2 | Формула, примененная для расчета предельной допустимой погрешности определения площади земельного участка (ΔP), м ² | $\Delta P = 3.5 * M_t * \sqrt{P} = 3.5 * 0,1 * \sqrt{990} = 11$ |
| 3 | Иные сведения | |

Сведения об уточняемых земельных участках, необходимые для исправления реестровых ошибок в сведениях о местоположении их границ

1. Сведения о характерных точках границы уточняемого земельного участка с кадастровым номером 70:06:0101005:460

Зона № 2

| Обозначение характерных точек границ | Существующие координаты, м | | Уточненные координаты, м | | Метод определения координат | Средняя квадратическая погрешность определения координат характерной точки (Mt), м | Формулы, примененные для расчета средней квадратической погрешности определения координат характерной точки (Mt), м |
|--------------------------------------|----------------------------|------------|--------------------------|------------|---|--|---|
| | X | Y | X | Y | | | |
| 1 | 2 | 3 | 4 | 5 | 6 | 7 | 8 |
| 1197 | 638246.03 | 2429312.13 | 638245.65 | 2429312.26 | Метод спутниковых геодезических измерений (определений) | 0.1 | - |
| 1198 | 638223.29 | 2429319.63 | 638223.30 | 2429319.02 | Метод спутниковых геодезических измерений (определений) | 0.1 | - |
| 1199 | 638218.44 | 2429316.80 | 638218.36 | 2429315.63 | Метод спутниковых геодезических измерений (определений) | 0.1 | - |
| 1200 | 638215.57 | 2429309.25 | - | - | - | 0.1 | - |
| 1201 | 638214.01 | 2429304.95 | 638214.81 | 2429305.07 | Метод спутниковых геодезических измерений (определений) | 0.1 | - |
| 1202 | 638207.99 | 2429286.26 | - | - | - | 0.1 | - |
| 1203 | 638207.19 | 2429283.82 | 638208.04 | 2429283.54 | Метод спутниковых геодезических измерений (определений) | 0.1 | - |
| н88У | - | - | 638208.48 | 2429283.39 | Метод спутниковых геодезических измерений (определений) | 0.1 | - |
| н89У | - | - | 638208.03 | 2429282.09 | Метод спутниковых геодезических измерений (определений) | 0.1 | - |
| 1204 | 638221.49 | 2429279.05 | 638221.12 | 2429277.95 | Метод спутниковых геодезических измерений (определений) | 0.1 | - |
| н90У | - | - | 638226.74 | 2429276.27 | Метод спутниковых геодезических измерений (определений) | 0.1 | - |

1. Сведения о характерных точках границы уточняемого земельного участка с кадастровым номером 70:06:0101005:460

| | | | | | | | |
|------|-----------|------------|-----------|------------|---|-----|---|
| н91У | - | - | 638230.08 | 2429273.93 | Метод спутниковых геодезических измерений (определений) | 0.1 | - |
| 1205 | 638233.36 | 2429275.55 | 638232.83 | 2429273.05 | Метод спутниковых геодезических измерений (определений) | 0.1 | - |
| 1206 | 638235.15 | 2429281.07 | 638235.85 | 2429281.57 | Метод спутниковых геодезических измерений (определений) | 0.1 | - |
| 1207 | 638237.32 | 2429287.81 | 638237.49 | 2429288.33 | Метод спутниковых геодезических измерений (определений) | 0.1 | - |
| 1208 | 638238.54 | 2429291.53 | 638238.77 | 2429292.16 | Метод спутниковых геодезических измерений (определений) | 0.1 | - |
| 1197 | 638246.03 | 2429312.13 | 638245.65 | 2429312.26 | Метод спутниковых геодезических измерений (определений) | 0.1 | - |

2. Сведения о частях границ уточняемого земельного участка с кадастровым номером 70:06:0101005:460

| Обозначение части границ | | Горизонтальное проложение (S), м | Описание прохождения части границ | Отметка о наличии земельного спора о местоположении границ земельного участка |
|--------------------------|-------|----------------------------------|-----------------------------------|---|
| от т. | до т. | | | |
| 1 | 2 | 3 | 4 | 5 |
| 1197 | 1198 | 23.35 | - | - |
| 1198 | 1199 | 5.99 | - | - |
| 1199 | 1201 | 11.14 | - | - |
| 1201 | 1203 | 22.57 | - | - |
| 1203 | н88У | 0.46 | - | - |
| н88У | н89У | 1.38 | - | - |
| н89У | 1204 | 13.73 | - | - |
| 1204 | н90У | 5.87 | - | - |
| н90У | н91У | 4.08 | - | - |
| н91У | 1205 | 2.89 | - | - |
| 1205 | 1206 | 9.04 | - | - |
| 1206 | 1207 | 6.96 | - | - |
| 1207 | 1208 | 4.04 | - | - |
| 1208 | 1197 | 21.24 | - | - |

3. Характеристики утoняемого земельного участка с кадастровым номером 70:06:0101005:460

| № п/п | Наименование характеристики | Значение характеристики |
|--------------|--|--|
| 1 | 2 | 3 |
| 1 | Площадь земельного участка +/- величина погрешности определения площади (P +/- ΔP), м ² | 1070 +/- 11 |
| 2 | Формула, примененная для расчета предельной допустимой погрешности определения площади земельного участка (ΔP), м ² | $\Delta P = 3.5 * M_t * \sqrt{P} = 3.5 * 0,1 * \sqrt{1070} = 11$ |
| 3 | Иные сведения | |

Сведения об уточняемых земельных участках, необходимые для исправления реестровых ошибок в сведениях о местоположении их границ

1. Сведения о характерных точках границы уточняемого земельного участка с кадастровым номером 70:06:0101005:461

Зона № 2

| Обозначение характерных точек границ | Существующие координаты, м | | Уточненные координаты, м | | Метод определения координат | Средняя квадратическая погрешность определения координат характерной точки (Mt), м | Формулы, примененные для расчета средней квадратической погрешности определения координат характерной точки (Mt), м |
|--------------------------------------|----------------------------|------------|--------------------------|------------|---|--|---|
| | X | Y | X | Y | | | |
| 1 | 2 | 3 | 4 | 5 | 6 | 7 | 8 |
| 64 | 637715.96 | 2428425.63 | 637715.96 | 2428425.63 | Метод спутниковых геодезических измерений (определений) | 0.1 | - |
| 63 | - | - | 637680.89 | 2428434.76 | Метод спутниковых геодезических измерений (определений) | 0.1 | - |
| 1209 | 637672.38 | 2428436.97 | 637671.54 | 2428438.42 | Метод спутниковых геодезических измерений (определений) | 0.1 | - |
| 1210 | 637661.88 | 2428398.00 | 637660.62 | 2428398.14 | Метод спутниковых геодезических измерений (определений) | 0.1 | - |
| н92У | - | - | 637680.51 | 2428392.74 | Метод спутниковых геодезических измерений (определений) | 0.1 | - |
| н93У | - | - | 637681.47 | 2428392.47 | Метод спутниковых геодезических измерений (определений) | 0.1 | - |
| 1211 | 637693.07 | 2428389.20 | 637693.07 | 2428389.20 | Метод спутниковых геодезических измерений (определений) | 0.1 | - |
| н94У | - | - | 637694.55 | 2428395.13 | Метод спутниковых геодезических измерений (определений) | 0.1 | - |
| н95У | - | - | 637695.51 | 2428399.00 | Метод спутниковых геодезических измерений (определений) | 0.1 | - |

1. Сведения о характерных точках границы уточняемого земельного участка с кадастровым номером 70:06:0101005:461

| | | | | | | | |
|------|-----------|------------|-----------|------------|---|-----|---|
| 1212 | 637696.02 | 2428401.07 | 637695.71 | 2428399.83 | Метод спутниковых геодезических измерений (определений) | 0.1 | - |
| 1213 | 637708.04 | 2428397.73 | 637708.06 | 2428398.98 | Метод спутниковых геодезических измерений (определений) | 0.1 | - |
| 64 | 637715.96 | 2428425.63 | 637715.96 | 2428425.63 | Метод спутниковых геодезических измерений (определений) | 0.1 | - |

2. Сведения о частях границ уточняемого земельного участка с кадастровым номером 70:06:0101005:461

| Обозначение части границ | | Горизонтальное проложение (S), м | Описание прохождения части границ | Отметка о наличии земельного спора о местоположении границ земельного участка |
|--------------------------|-------|----------------------------------|-----------------------------------|---|
| от т. | до т. | | | |
| 1 | 2 | 3 | 4 | 5 |
| 64 | 63 | 36.24 | - | - |
| 63 | 1209 | 10.04 | - | - |
| 1209 | 1210 | 41.73 | - | - |
| 1210 | н92У | 20.61 | - | - |
| н92У | н93У | 1.00 | - | - |
| н93У | 1211 | 12.05 | - | - |
| 1211 | н94У | 6.11 | - | - |
| н94У | н95У | 3.99 | - | - |
| н95У | 1212 | 0.85 | - | - |
| 1212 | 1213 | 12.38 | - | - |
| 1213 | 64 | 27.80 | - | - |

3. Характеристики уточняемого земельного участка с кадастровым номером 70:06:0101005:461

| № п/п | Наименование характеристики | Значение характеристики |
|-------|--|--|
| 1 | 2 | 3 |
| 1 | Площадь земельного участка +/- величина погрешности определения площади (P +/- ΔP), м ² | 1729 +/- 15 |
| 2 | Формула, примененная для расчета предельной допустимой погрешности определения площади земельного участка (ΔP), м ² | $\Delta P = 3.5 * M_t * \sqrt{P} = 3.5 * 0,1 * \sqrt{1729} = 15$ |
| 3 | Иные сведения | |

Сведения об уточняемых земельных участках, необходимые для исправления реестровых ошибок в сведениях о местоположении их границ

1. Сведения о характерных точках границы уточняемого земельного участка с кадастровым номером 70:06:0101005:465

Зона № 2

| Обозначение характерных точек границ | Существующие координаты, м | | Уточненные координаты, м | | Метод определения координат | Средняя квадратическая погрешность определения координат характерной точки (Mt), м | Формулы, примененные для расчета средней квадратической погрешности определения координат характерной точки (Mt), м |
|--------------------------------------|----------------------------|------------|--------------------------|------------|---|--|---|
| | X | Y | X | Y | | | |
| 1 | 2 | 3 | 4 | 5 | 6 | 7 | 8 |
| 1214 | 637679.01 | 2428507.75 | 637680.25 | 2428508.36 | Метод спутниковых геодезических измерений (определений) | 0.1 | - |
| н96У | - | - | 637679.71 | 2428510.91 | Метод спутниковых геодезических измерений (определений) | 0.1 | - |
| н97У | - | - | 637680.78 | 2428511.14 | Метод спутниковых геодезических измерений (определений) | 0.1 | - |
| 1215 | 637681.88 | 2428523.06 | - | - | - | 0.1 | - |
| 1216 | 637682.27 | 2428525.58 | 637683.19 | 2428528.21 | Метод спутниковых геодезических измерений (определений) | 0.1 | - |
| 1217 | 637686.56 | 2428553.75 | 637686.56 | 2428553.75 | Метод спутниковых геодезических измерений (определений) | 0.1 | - |
| 1218 | 637686.74 | 2428554.99 | 637686.74 | 2428554.99 | Метод спутниковых геодезических измерений (определений) | 0.1 | - |
| 1219 | 637687.77 | 2428563.95 | 637687.77 | 2428563.95 | Метод спутниковых геодезических измерений (определений) | 0.1 | - |
| н98У | - | - | 637689.36 | 2428574.18 | Метод спутниковых геодезических измерений (определений) | 0.1 | - |
| н99У | - | - | 637684.86 | 2428575.28 | Метод спутниковых геодезических измерений (определений) | 0.1 | - |

1. Сведения о характерных точках границы уточняемого земельного участка с кадастровым номером 70:06:0101005:465

| | | | | | | | |
|-------|-----------|------------|-----------|------------|---|-----|---|
| н100У | - | - | 637678.22 | 2428572.16 | Метод спутниковых геодезических измерений (определений) | 0.1 | - |
| 1220 | 637660.65 | 2428569.80 | 637660.65 | 2428569.80 | Метод спутниковых геодезических измерений (определений) | 0.1 | - |
| 1221 | 637658.22 | 2428557.36 | 637658.22 | 2428557.36 | Метод спутниковых геодезических измерений (определений) | 0.1 | - |
| 1222 | 637654.22 | 2428537.02 | 637654.22 | 2428537.02 | Метод спутниковых геодезических измерений (определений) | 0.1 | - |
| 1223 | 637653.11 | 2428531.12 | 637653.11 | 2428531.12 | Метод спутниковых геодезических измерений (определений) | 0.1 | - |
| 1224 | 637649.81 | 2428512.76 | 637650.16 | 2428514.71 | Метод спутниковых геодезических измерений (определений) | 0.1 | - |
| 1214 | 637679.01 | 2428507.75 | 637680.25 | 2428508.36 | Метод спутниковых геодезических измерений (определений) | 0.1 | - |

2. Сведения о частях границ уточняемого земельного участка с кадастровым номером 70:06:0101005:465

| Обозначение части границ | | Горизонтальное проложение (S), м | Описание прохождения части границ | Отметка о наличии земельного спора о местоположении границ земельного участка |
|--------------------------|-------|----------------------------------|-----------------------------------|---|
| от т. | до т. | | | |
| 1 | 2 | 3 | 4 | 5 |
| 1214 | н96У | 2.61 | - | - |
| н96У | н97У | 1.09 | - | - |
| н97У | 1216 | 17.24 | - | - |
| 1216 | 1217 | 25.76 | - | - |
| 1217 | 1218 | 1.25 | - | - |
| 1218 | 1219 | 9.02 | - | - |
| 1219 | н98У | 10.35 | - | - |
| н98У | н99У | 4.63 | - | - |
| н99У | н100У | 7.34 | - | - |
| н100У | 1220 | 17.73 | - | - |
| 1220 | 1221 | 12.68 | - | - |
| 1221 | 1222 | 20.73 | - | - |
| 1222 | 1223 | 6.00 | - | - |
| 1223 | 1224 | 16.67 | - | - |

| | | | | |
|--|--|-------|---|--|
| 1224 | 1214 | 30.75 | - | - |
| 3. Характеристики утоняемого земельного участка с кадастровым номером 70:06:0101005:465 | | | | |
| № п/п | Наименование характеристики | | | Значение характеристики |
| 1 | 2 | | | 3 |
| 1 | Площадь земельного участка +/- величина погрешности определения площади (P +/- ΔP), м ² | | | 1802 +/- 15 |
| 2 | Формула, примененная для расчета предельной допустимой погрешности определения площади земельного участка (ΔP), м ² | | | $\Delta P = 3.5 * M_t * \sqrt{P} = 3.5 * 0,1 * \sqrt{1802} = 15$ |
| 3 | Иные сведения | | | |

Сведения об уточняемых земельных участках, необходимые для исправления реестровых ошибок в сведениях о местоположении их границ

1. Сведения о характерных точках границы уточняемого земельного участка с кадастровым номером 70:06:0101005:467

Зона № 2

| Обозначение характерных точек границ | Существующие координаты, м | | Уточненные координаты, м | | Метод определения координат | Средняя квадратическая погрешность определения координат характерной точки (Mt), м | Формулы, примененные для расчета средней квадратической погрешности определения координат характерной точки (Mt), м |
|--------------------------------------|----------------------------|------------|--------------------------|------------|---|--|---|
| | X | Y | X | Y | | | |
| 1 | 2 | 3 | 4 | 5 | 6 | 7 | 8 |
| 1142 | 637523.70 | 2428742.96 | 637523.70 | 2428742.96 | Метод спутниковых геодезических измерений (определений) | 0.1 | - |
| 1225 | 637522.59 | 2428739.10 | 637523.30 | 2428741.56 | Метод спутниковых геодезических измерений (определений) | 0.1 | - |
| 1226 | 637530.21 | 2428737.23 | - | - | - | 0 | - |
| 1227 | 637537.61 | 2428735.38 | - | - | - | 0 | - |
| 1228 | 637545.38 | 2428733.35 | 637544.49 | 2428735.53 | Метод спутниковых геодезических измерений (определений) | 0.1 | - |
| 311 | - | - | 637544.99 | 2428737.54 | Метод спутниковых геодезических измерений (определений) | 0.1 | - |
| 1229 | 637546.37 | 2428737.07 | 637545.58 | 2428739.36 | Метод спутниковых геодезических измерений (определений) | 0.1 | - |
| 309 | - | - | 637540.41 | 2428740.80 | Метод спутниковых геодезических измерений (определений) | 0.1 | - |
| 1132 | 637538.55 | 2428738.97 | 637530.06 | 2428744.16 | Метод спутниковых геодезических измерений (определений) | 0.1 | - |
| 1143 | 637531.28 | 2428740.92 | 637524.74 | 2428745.98 | Метод спутниковых геодезических измерений (определений) | 0.1 | - |
| 1142 | 637523.70 | 2428742.96 | 637523.70 | 2428742.96 | Метод спутниковых геодезических измерений (определений) | 0.1 | - |

**2. Сведения о частях границ уточняемого земельного участка
с кадастровым номером 70:06:0101005:467**

| Обозначение части границ | | Горизонтальное проложение (S), м | Описание прохождения части границ | Отметка о наличии земельного спора о местоположении границ земельного участка |
|--------------------------|-------|----------------------------------|-----------------------------------|---|
| от т. | до т. | | | |
| 1 | 2 | 3 | 4 | 5 |
| 1142 | 1225 | 1.46 | - | - |
| 1225 | 1228 | 22.03 | - | - |
| 1228 | 311 | 2.07 | - | - |
| 311 | 1229 | 1.91 | - | - |
| 1229 | 309 | 5.37 | - | - |
| 309 | 1132 | 10.88 | - | - |
| 1132 | 1143 | 5.62 | - | - |
| 1143 | 1142 | 3.19 | - | - |

3. Характеристики уточняемого земельного участка с кадастровым номером 70:06:0101005:467

| № п/п | Наименование характеристики | Значение характеристики |
|-------|--|---|
| 1 | 2 | 3 |
| 1 | Площадь земельного участка +/- величина погрешности определения площади (P +/- ΔP), м ² | 92 +/- 3 |
| 2 | Формула, примененная для расчета предельной допустимой погрешности определения площади земельного участка (ΔP), м ² | $\Delta P = 3.5 * M_t * \sqrt{P} = 3.5 * 0,1 * \sqrt{92} = 3$ |
| 3 | Иные сведения | |

Сведения об уточняемых земельных участках, необходимые для исправления реестровых ошибок в сведениях о местоположении их границ

1. Сведения о характерных точках границы уточняемого земельного участка с кадастровым номером 70:06:0101005:468

Зона № 2

| Обозначение характерных точек границ | Существующие координаты, м | | Уточненные координаты, м | | Метод определения координат | Средняя квадратическая погрешность определения координат характерной точки (Mt), м | Формулы, примененные для расчета средней квадратической погрешности определения координат характерной точки (Mt), м |
|--------------------------------------|----------------------------|------------|--------------------------|------------|---|--|---|
| | X | Y | X | Y | | | |
| 1 | 2 | 3 | 4 | 5 | 6 | 7 | 8 |
| 1230 | 638178.45 | 2429244.65 | 638180.26 | 2429246.15 | Метод спутниковых геодезических измерений (определений) | 0.1 | - |
| н101У | - | - | 638181.24 | 2429250.97 | Метод спутниковых геодезических измерений (определений) | 0.1 | - |
| н102У | - | - | 638184.28 | 2429251.86 | Метод спутниковых геодезических измерений (определений) | 0.1 | - |
| 1231 | 638192.53 | 2429281.23 | 638192.99 | 2429281.06 | Метод спутниковых геодезических измерений (определений) | 0.1 | - |
| 1232 | 638176.44 | 2429286.72 | 638175.13 | 2429285.47 | Метод спутниковых геодезических измерений (определений) | 0.1 | - |
| 1233 | 638160.38 | 2429291.95 | 638159.73 | 2429290.17 | Метод спутниковых геодезических измерений (определений) | 0.1 | - |
| 1234 | 638127.67 | 2429310.49 | 638127.63 | 2429305.57 | Метод спутниковых геодезических измерений (определений) | 0.1 | - |
| 1235 | 638122.06 | 2429311.48 | 638118.73 | 2429307.67 | Метод спутниковых геодезических измерений (определений) | 0.1 | - |
| 1236 | 638121.32 | 2429284.38 | 638122.82 | 2429283.94 | Метод спутниковых геодезических измерений (определений) | 0.1 | - |

1. Сведения о характерных точках границы уточняемого земельного участка с кадастровым номером 70:06:0101005:468

| | | | | | | | |
|-------|-----------|------------|-----------|------------|---|-----|---|
| 1237 | 638129.17 | 2429282.09 | 638127.88 | 2429279.77 | Метод спутниковых геодезических измерений (определений) | 0.1 | - |
| 1238 | 638134.10 | 2429260.25 | 638133.08 | 2429257.17 | Метод спутниковых геодезических измерений (определений) | 0.1 | - |
| н103У | - | - | 638154.43 | 2429248.72 | Метод спутниковых геодезических измерений (определений) | 0.1 | - |
| н104У | - | - | 638160.83 | 2429247.87 | Метод спутниковых геодезических измерений (определений) | 0.1 | - |
| н105У | - | - | 638174.18 | 2429244.02 | Метод спутниковых геодезических измерений (определений) | 0.1 | - |
| н106У | - | - | 638175.12 | 2429247.72 | Метод спутниковых геодезических измерений (определений) | 0.1 | - |
| 1230 | 638178.45 | 2429244.65 | 638180.26 | 2429246.15 | Метод спутниковых геодезических измерений (определений) | 0.1 | - |

2. Сведения о частях границ уточняемого земельного участка с кадастровым номером 70:06:0101005:468

| Обозначение части границ | | Горизонтальное проложение (S), м | Описание прохождения части границ | Отметка о наличии земельного спора о местоположении границ земельного участка |
|--------------------------|-------|----------------------------------|-----------------------------------|---|
| от т. | до т. | | | |
| 1 | 2 | 3 | 4 | 5 |
| 1230 | н101У | 4.92 | - | - |
| н101У | н102У | 3.17 | - | - |
| н102У | 1231 | 30.47 | - | - |
| 1231 | 1232 | 18.40 | - | - |
| 1232 | 1233 | 16.10 | - | - |
| 1233 | 1234 | 35.60 | - | - |
| 1234 | 1235 | 9.14 | - | - |
| 1235 | 1236 | 24.08 | - | - |
| 1236 | 1237 | 6.56 | - | - |
| 1237 | 1238 | 23.19 | - | - |
| 1238 | н103У | 22.96 | - | - |
| н103У | н104У | 6.46 | - | - |
| н104У | н105У | 13.89 | - | - |
| н105У | н106У | 3.82 | - | - |

| | | | | |
|-------|------|------|---|---|
| н106У | 1230 | 5.37 | - | - |
|-------|------|------|---|---|

3. Характеристики утоняемого земельного участка с кадастровым номером 70:06:0101005:468

| № п/п | Наименование характеристики | Значение характеристики |
|--------------|--|--|
| 1 | 2 | 3 |
| 1 | Площадь земельного участка +/- величина погрешности определения площади (P +/- ΔP), м ² | 2648 +/- 18 |
| 2 | Формула, примененная для расчета предельной допустимой погрешности определения площади земельного участка (ΔP), м ² | $\Delta P = 3.5 * M_t * \sqrt{P} = 3.5 * 0,1 * \sqrt{2648} = 18$ |
| 3 | Иные сведения | |

Сведения об уточняемых земельных участках, необходимые для исправления реестровых ошибок в сведениях о местоположении их границ

1. Сведения о характерных точках границы уточняемого земельного участка с кадастровым номером 70:06:0101005:471

Зона № 2

| Обозначение характерных точек границ | Существующие координаты, м | | Уточненные координаты, м | | Метод определения координат | Средняя квадратическая погрешность определения координат характерной точки (Mt), м | Формулы, примененные для расчета средней квадратической погрешности определения координат характерной точки (Mt), м |
|--------------------------------------|----------------------------|------------|--------------------------|------------|---|--|---|
| | X | Y | X | Y | | | |
| 1 | 2 | 3 | 4 | 5 | 6 | 7 | 8 |
| 1239 | 637609.52 | 2428702.83 | 637610.17 | 2428700.45 | Метод спутниковых геодезических измерений (определений) | 0.1 | - |
| 1240 | 637651.06 | 2428690.37 | 637651.67 | 2428687.55 | Метод спутниковых геодезических измерений (определений) | 0.1 | - |
| 1241 | 637654.83 | 2428702.83 | 637656.77 | 2428703.90 | Метод спутниковых геодезических измерений (определений) | 0.1 | - |
| 1242 | 637641.41 | 2428706.86 | 637641.41 | 2428706.86 | Метод спутниковых геодезических измерений (определений) | 0.1 | - |
| 1243 | 637645.73 | 2428737.03 | 637647.52 | 2428737.20 | Метод спутниковых геодезических измерений (определений) | 0.1 | - |
| 1244 | 637624.89 | 2428744.28 | 637624.89 | 2428744.28 | Метод спутниковых геодезических измерений (определений) | 0.1 | - |
| 1245 | 637614.77 | 2428720.07 | 637615.32 | 2428717.80 | Метод спутниковых геодезических измерений (определений) | 0.1 | - |
| 1239 | 637609.52 | 2428702.83 | 637610.17 | 2428700.45 | Метод спутниковых геодезических измерений (определений) | 0.1 | - |

**2. Сведения о частях границ уточняемого земельного участка
с кадастровым номером 70:06:0101005:471**

| Обозначение части границ | | Горизонтальное проложение (S), м | Описание прохождения части границ | Отметка о наличии земельного спора о местоположении границ земельного участка |
|--------------------------|-------|----------------------------------|-----------------------------------|---|
| от т. | до т. | | | |
| 1 | 2 | 3 | 4 | 5 |
| 1239 | 1240 | 43.46 | - | - |
| 1240 | 1241 | 17.13 | - | - |
| 1241 | 1242 | 15.64 | - | - |
| 1242 | 1243 | 30.95 | - | - |
| 1243 | 1244 | 23.71 | - | - |
| 1244 | 1245 | 28.16 | - | - |
| 1245 | 1239 | 18.10 | - | - |

3. Характеристики уточняемого земельного участка с кадастровым номером 70:06:0101005:471

| № п/п | Наименование характеристики | Значение характеристики |
|-------|--|--|
| 1 | 2 | 3 |
| 1 | Площадь земельного участка +/- величина погрешности определения площади (P +/- ΔP), м ² | 1485 +/- 13 |
| 2 | Формула, примененная для расчета предельной допустимой погрешности определения площади земельного участка (ΔP), м ² | $\Delta P = 3.5 * M_t * \sqrt{P} = 3.5 * 0,1 * \sqrt{1485} = 13$ |
| 3 | Иные сведения | |

Сведения об уточняемых земельных участках, необходимые для исправления реестровых ошибок в сведениях о местоположении их границ

1. Сведения о характерных точках границы уточняемого земельного участка с кадастровым номером 70:06:0101005:474

Зона № 2

| Обозначение характерных точек границ | Существующие координаты, м | | Уточненные координаты, м | | Метод определения координат | Средняя квадратическая погрешность определения координат характерной точки (Mt), м | Формулы, примененные для расчета средней квадратической погрешности определения координат характерной точки (Mt), м |
|--------------------------------------|----------------------------|------------|--------------------------|------------|---|--|---|
| | X | Y | X | Y | | | |
| 1 | 2 | 3 | 4 | 5 | 6 | 7 | 8 |
| 1138 | 637514.34 | 2428780.91 | 637517.46 | 2428779.86 | Метод спутниковых геодезических измерений (определений) | 0.1 | - |
| 1137 | 637520.54 | 2428799.55 | 637521.52 | 2428799.38 | Метод спутниковых геодезических измерений (определений) | 0.1 | - |
| 1136 | 637537.11 | 2428796.62 | 637538.18 | 2428797.64 | Метод спутниковых геодезических измерений (определений) | 0.1 | - |
| 1135 | 637539.27 | 2428809.50 | 637539.27 | 2428809.50 | Метод спутниковых геодезических измерений (определений) | 0.1 | - |
| 1246 | 637508.62 | 2428814.48 | 637508.62 | 2428814.48 | Метод спутниковых геодезических измерений (определений) | 0.1 | - |
| 1247 | 637492.29 | 2428819.63 | 637490.02 | 2428819.15 | Метод спутниковых геодезических измерений (определений) | 0.1 | - |
| 1248 | 637485.10 | 2428796.33 | 637485.65 | 2428799.20 | Метод спутниковых геодезических измерений (определений) | 0.1 | - |
| 1249 | 637484.03 | 2428790.70 | 637484.03 | 2428790.70 | Метод спутниковых геодезических измерений (определений) | 0.1 | - |
| 1138 | 637514.34 | 2428780.91 | 637517.46 | 2428779.86 | Метод спутниковых геодезических измерений (определений) | 0.1 | - |

**2. Сведения о частях границ уточняемого земельного участка
с кадастровым номером 70:06:0101005:474**

| Обозначение части границ | | Горизонтальное проложение (S), м | Описание прохождения части границ | Отметка о наличии земельного спора о местоположении границ земельного участка |
|--------------------------|-------|-------------------------------------|---|---|
| от т. | до т. | | | |
| 1 | 2 | 3 | 4 | 5 |
| 1138 | 1137 | 19.94 | - | - |
| 1137 | 1136 | 16.75 | - | - |
| 1136 | 1135 | 11.91 | - | - |
| 1135 | 1246 | 31.05 | - | - |
| 1246 | 1247 | 19.18 | - | - |
| 1247 | 1248 | 20.42 | - | - |
| 1248 | 1249 | 8.65 | - | - |
| 1249 | 1138 | 35.14 | - | - |

3. Характеристики уточняемого земельного участка с кадастровым номером 70:06:0101005:474

| № п/п | Наименование характеристики | Значение характеристики |
|-------|--|--|
| 1 | 2 | 3 |
| 1 | Площадь земельного участка +/- величина погрешности определения площади (P +/- ΔP), м ² | 1267 +/- 12 |
| 2 | Формула, примененная для расчета предельной допустимой погрешности определения площади земельного участка (ΔP), м ² | $\Delta P = 3.5 * M_t * \sqrt{P} = 3.5 * 0,1 * \sqrt{1267} = 12$ |
| 3 | Иные сведения | |

Сведения об уточняемых земельных участках, необходимые для исправления реестровых ошибок в сведениях о местоположении их границ

1. Сведения о характерных точках границы уточняемого земельного участка с кадастровым номером 70:06:0101005:5

Зона № 2

| Обозначение характерных точек границ | Существующие координаты, м | | Уточненные координаты, м | | Метод определения координат | Средняя квадратическая погрешность определения координат характерной точки (Mt), м | Формулы, примененные для расчета средней квадратической погрешности определения координат характерной точки (Mt), м |
|--------------------------------------|----------------------------|------------|--------------------------|------------|---|--|---|
| | X | Y | X | Y | | | |
| 1 | 2 | 3 | 4 | 5 | 6 | 7 | 8 |
| 1250 | 637933.83 | 2428840.58 | 637936.35 | 2428837.92 | Метод спутниковых геодезических измерений (определений) | 0.1 | - |
| 475 | - | - | 637954.78 | 2428831.97 | Метод спутниковых геодезических измерений (определений) | 0.1 | - |
| 1251 | 637955.02 | 2428832.89 | 637959.33 | 2428830.96 | Метод спутниковых геодезических измерений (определений) | 0.1 | - |
| 1252 | 637955.93 | 2428835.75 | 637967.73 | 2428858.27 | Метод спутниковых геодезических измерений (определений) | 0.1 | - |
| 1253 | 637963.00 | 2428858.87 | 637968.47 | 2428860.69 | Метод спутниковых геодезических измерений (определений) | 0.1 | - |
| 1254 | 637965.46 | 2428866.65 | 637969.31 | 2428863.56 | Метод спутниковых геодезических измерений (определений) | 0.1 | - |
| 1255 | 637962.11 | 2428867.70 | 637965.96 | 2428864.61 | Метод спутниковых геодезических измерений (определений) | 0.1 | - |
| 1256 | 637958.16 | 2428868.93 | 637962.01 | 2428865.84 | Метод спутниковых геодезических измерений (определений) | 0.1 | - |
| 1257 | 637941.89 | 2428873.96 | 637946.56 | 2428871.45 | Метод спутниковых геодезических измерений (определений) | 0.1 | - |

1. Сведения о характерных точках границы уточняемого земельного участка с кадастровым номером 70:06:0101005:5

| | | | | | | | |
|------|-----------|------------|-----------|------------|---|-----|---|
| 1250 | 637933.83 | 2428840.58 | 637936.35 | 2428837.92 | Метод спутниковых геодезических измерений (определений) | 0.1 | - |
|------|-----------|------------|-----------|------------|---|-----|---|

2. Сведения о частях границ уточняемого земельного участка с кадастровым номером 70:06:0101005:5

| Обозначение части границ | | Горизонтальное проложение (S), м | Описание прохождения части границ | Отметка о наличии земельного спора о местоположении границ земельного участка |
|--------------------------|-------|----------------------------------|-----------------------------------|---|
| от т. | до т. | | | |
| 1 | 2 | 3 | 4 | 5 |
| 1250 | 475 | 19.37 | - | - |
| 475 | 1251 | 4.66 | - | - |
| 1251 | 1252 | 28.57 | - | - |
| 1252 | 1253 | 2.53 | - | - |
| 1253 | 1254 | 2.99 | - | - |
| 1254 | 1255 | 3.51 | - | - |
| 1255 | 1256 | 4.14 | - | - |
| 1256 | 1257 | 16.44 | - | - |
| 1257 | 1250 | 35.05 | - | - |

3. Характеристики уточняемого земельного участка с кадастровым номером 70:06:0101005:5

| № п/п | Наименование характеристики | Значение характеристики |
|-------|--|---|
| 1 | 2 | 3 |
| 1 | Площадь земельного участка +/- величина погрешности определения площади (P +/- ΔP), м ² | 833 +/- 10 |
| 2 | Формула, примененная для расчета предельной допустимой погрешности определения площади земельного участка (ΔP), м ² | $\Delta P = 3.5 * M_t * \sqrt{P} = 3.5 * 0,1 * \sqrt{833} = 10$ |
| 3 | Иные сведения | |

Сведения об уточняемых земельных участках, необходимые для исправления реестровых ошибок в сведениях о местоположении их границ

1. Сведения о характерных точках границы уточняемого земельного участка с кадастровым номером 70:06:0101005:6

Зона № 2

| Обозначение характерных точек границ | Существующие координаты, м | | Уточненные координаты, м | | Метод определения координат | Средняя квадратическая погрешность определения координат характерной точки (Mt), м | Формулы, примененные для расчета средней квадратической погрешности определения координат характерной точки (Mt), м |
|--------------------------------------|----------------------------|------------|--------------------------|------------|---|--|---|
| | X | Y | X | Y | | | |
| 1 | 2 | 3 | 4 | 5 | 6 | 7 | 8 |
| 1258 | 638130.17 | 2429327.32 | 638129.79 | 2429324.09 | Метод спутниковых геодезических измерений (определений) | 0.1 | - |
| 1234 | 638127.67 | 2429310.49 | 638127.63 | 2429305.57 | Метод спутниковых геодезических измерений (определений) | 0.1 | - |
| 1233 | 638160.38 | 2429291.95 | 638159.73 | 2429290.17 | Метод спутниковых геодезических измерений (определений) | 0.1 | - |
| 1232 | 638176.44 | 2429286.72 | 638175.13 | 2429285.47 | Метод спутниковых геодезических измерений (определений) | 0.1 | - |
| 1231 | 638192.53 | 2429281.23 | 638192.99 | 2429281.06 | Метод спутниковых геодезических измерений (определений) | 0.1 | - |
| 1259 | 638193.55 | 2429285.48 | 638195.16 | 2429287.77 | Метод спутниковых геодезических измерений (определений) | 0.1 | - |
| 1260 | 638196.06 | 2429292.73 | 638198.28 | 2429297.85 | Метод спутниковых геодезических измерений (определений) | 0.1 | - |
| 1261 | 638195.79 | 2429292.83 | - | - | - | 0.1 | - |
| 1262 | 638196.08 | 2429293.83 | - | - | - | 0.1 | - |
| 1263 | 638197.83 | 2429299.57 | - | - | - | 0.1 | - |
| 1264 | 638199.24 | 2429303.59 | 638199.68 | 2429303.55 | Метод спутниковых геодезических измерений (определений) | 0.1 | - |

1. Сведения о характерных точках границы уточняемого земельного участка с кадастровым номером 70:06:0101005:6

| | | | | | | | |
|------|-----------|------------|-----------|------------|---|-----|---|
| 1265 | 638197.13 | 2429304.21 | 638197.13 | 2429304.21 | Метод спутниковых геодезических измерений (определений) | 0.1 | - |
| 1266 | 638190.22 | 2429306.58 | 638190.22 | 2429306.58 | Метод спутниковых геодезических измерений (определений) | 0.1 | - |
| 1258 | 638130.17 | 2429327.32 | 638129.79 | 2429324.09 | Метод спутниковых геодезических измерений (определений) | 0.1 | - |

2. Сведения о частях границ уточняемого земельного участка с кадастровым номером 70:06:0101005:6

| Обозначение части границ | | Горизонтальное проложение (S), м | Описание прохождения части границ | Отметка о наличии земельного спора о местоположении границ земельного участка |
|--------------------------|-------|----------------------------------|-----------------------------------|---|
| от т. | до т. | | | |
| 1 | 2 | 3 | 4 | 5 |
| 1258 | 1234 | 18.65 | - | - |
| 1234 | 1233 | 35.60 | - | - |
| 1233 | 1232 | 16.10 | - | - |
| 1232 | 1231 | 18.40 | - | - |
| 1231 | 1259 | 7.05 | - | - |
| 1259 | 1260 | 10.55 | - | - |
| 1260 | 1264 | 5.87 | - | - |
| 1264 | 1265 | 2.63 | - | - |
| 1265 | 1266 | 7.31 | - | - |
| 1266 | 1258 | 62.92 | - | - |

3. Характеристики уточняемого земельного участка с кадастровым номером 70:06:0101005:6

| № п/п | Наименование характеристики | Значение характеристики |
|-------|--|--|
| 1 | 2 | 3 |
| 1 | Площадь земельного участка +/- величина погрешности определения площади (P +/- ΔP), м ² | 1616 +/- 14 |
| 2 | Формула, примененная для расчета предельной допустимой погрешности определения площади земельного участка (ΔP), м ² | $\Delta P = 3.5 * M_t * \sqrt{P} = 3.5 * 0,1 * \sqrt{1616} = 14$ |
| 3 | Иные сведения | |

Сведения об уточняемых земельных участках, необходимые для исправления реестровых ошибок в сведениях о местоположении их границ

1. Сведения о характерных точках границы уточняемого земельного участка с кадастровым номером 70:06:0101005:66

Зона № 2

| Обозначение характерных точек границ | Существующие координаты, м | | Уточненные координаты, м | | Метод определения координат | Средняя квадратическая погрешность определения координат характерной точки (Mt), м | Формулы, примененные для расчета средней квадратической погрешности определения координат характерной точки (Mt), м |
|--------------------------------------|----------------------------|------------|--------------------------|------------|---|--|---|
| | X | Y | X | Y | | | |
| 1 | 2 | 3 | 4 | 5 | 6 | 7 | 8 |
| 630 | 638264.31 | 2429520.93 | 638264.31 | 2429520.93 | Метод спутниковых геодезических измерений (определений) | 0.1 | - |
| 629 | 638219.06 | 2429530.97 | 638219.05 | 2429535.92 | Метод спутниковых геодезических измерений (определений) | 0.1 | - |
| 628 | - | - | 638211.22 | 2429512.17 | Метод спутниковых геодезических измерений (определений) | 0.1 | - |
| 1267 | 638202.69 | 2429491.45 | 638204.15 | 2429489.62 | Метод спутниковых геодезических измерений (определений) | 0.1 | - |
| 1268 | 638251.81 | 2429482.05 | 638252.85 | 2429481.25 | Метод спутниковых геодезических измерений (определений) | 0.1 | - |
| 630 | 638264.31 | 2429520.93 | 638264.31 | 2429520.93 | Метод спутниковых геодезических измерений (определений) | 0.1 | - |

2. Сведения о частях границ уточняемого земельного участка с кадастровым номером 70:06:0101005:66

| Обозначение части границ | | Горизонтальное проложение (S), м | Описание прохождения части границ | Отметка о наличии земельного спора о местоположении границ земельного участка |
|--------------------------|-------|----------------------------------|-----------------------------------|---|
| от т. | до т. | | | |
| 1 | 2 | 3 | 4 | 5 |
| 630 | 629 | 47.68 | - | - |
| 629 | 628 | 25.01 | - | - |
| 628 | 1267 | 23.63 | - | - |
| 1267 | 1268 | 49.41 | - | - |
| 1268 | 630 | 41.30 | - | - |

3. Характеристики утоняемого земельного участка с кадастровым номером 70:06:0101005:66

| № п/п | Наименование характеристики | Значение характеристики |
|--------------|--|--|
| 1 | 2 | 3 |
| 1 | Площадь земельного участка +/- величина погрешности определения площади (P +/- ΔP), м ² | 2178 +/- 16 |
| 2 | Формула, примененная для расчета предельной допустимой погрешности определения площади земельного участка (ΔP), м ² | $\Delta P = 3.5 * M_t * \sqrt{P} = 3.5 * 0,1 * \sqrt{2178} = 16$ |
| 3 | Иные сведения | |

Сведения об уточняемых земельных участках, необходимые для исправления реестровых ошибок в сведениях о местоположении их границ

1. Сведения о характерных точках границы уточняемого земельного участка с кадастровым номером 70:06:0101005:68

Зона № 2

| Обозначение характерных точек границ | Существующие координаты, м | | Уточненные координаты, м | | Метод определения координат | Средняя квадратическая погрешность определения координат характерной точки (Mt), м | Формулы, примененные для расчета средней квадратической погрешности определения координат характерной точки (Mt), м |
|--------------------------------------|----------------------------|------------|--------------------------|------------|---|--|---|
| | X | Y | X | Y | | | |
| 1 | 2 | 3 | 4 | 5 | 6 | 7 | 8 |
| 146 | 638846.70 | 2429483.12 | 638846.70 | 2429483.12 | Метод спутниковых геодезических измерений (определений) | 0.1 | - |
| 145 | 638831.46 | 2429441.75 | 638830.63 | 2429441.04 | Метод спутниковых геодезических измерений (определений) | 0.1 | - |
| 1269 | 638870.84 | 2429427.00 | 638871.90 | 2429428.09 | Метод спутниковых геодезических измерений (определений) | 0.1 | - |
| 1270 | 638874.22 | 2429437.36 | 638874.22 | 2429437.36 | Метод спутниковых геодезических измерений (определений) | 0.1 | - |
| 1271 | 638880.54 | 2429470.63 | 638882.88 | 2429470.63 | Метод спутниковых геодезических измерений (определений) | 0.1 | - |
| 146 | 638846.70 | 2429483.12 | 638846.70 | 2429483.12 | Метод спутниковых геодезических измерений (определений) | 0.1 | - |

2. Сведения о частях границ уточняемого земельного участка с кадастровым номером 70:06:0101005:68

| Обозначение части границ | | Горизонтальное проложение (S), м | Описание прохождения части границ | Отметка о наличии земельного спора о местоположении границ земельного участка |
|--------------------------|-------|----------------------------------|-----------------------------------|---|
| от т. | до т. | | | |
| 1 | 2 | 3 | 4 | 5 |
| 146 | 145 | 45.04 | - | - |
| 145 | 1269 | 43.25 | - | - |
| 1269 | 1270 | 9.56 | - | - |
| 1270 | 1271 | 34.38 | - | - |
| 1271 | 146 | 38.28 | - | - |

3. Характеристики утоняемого земельного участка с кадастровым номером 70:06:0101005:68

| № п/п | Наименование характеристики | Значение характеристики |
|--------------|--|--|
| 1 | 2 | 3 |
| 1 | Площадь земельного участка +/- величина погрешности определения площади (P +/- ΔP), м ² | 1809 +/- 15 |
| 2 | Формула, примененная для расчета предельной допустимой погрешности определения площади земельного участка (ΔP), м ² | $\Delta P = 3.5 * M_t * \sqrt{P} = 3.5 * 0,1 * \sqrt{1809} = 15$ |
| 3 | Иные сведения | |

Сведения об уточняемых земельных участках, необходимые для исправления реестровых ошибок в сведениях о местоположении их границ

1. Сведения о характерных точках границы уточняемого земельного участка с кадастровым номером 70:06:0101005:69

Зона № 2

| Обозначение характерных точек границ | Существующие координаты, м | | Уточненные координаты, м | | Метод определения координат | Средняя квадратическая погрешность определения координат характерной точки (Mt), м | Формулы, примененные для расчета средней квадратической погрешности определения координат характерной точки (Mt), м |
|--------------------------------------|----------------------------|------------|--------------------------|------------|---|--|---|
| | X | Y | X | Y | | | |
| 1 | 2 | 3 | 4 | 5 | 6 | 7 | 8 |
| 1272 | 638304.04 | 2429404.86 | - | - | - | 0 | - |
| 56 | 638306.18 | 2429411.80 | - | - | - | 0 | - |
| 56 | - | - | 638304.96 | 2429412.89 | Метод спутниковых геодезических измерений (определений) | 0.1 | - |
| 55 | 638295.81 | 2429414.93 | 638294.56 | 2429415.90 | Метод спутниковых геодезических измерений (определений) | 0.1 | - |
| 54 | 638291.69 | 2429416.28 | 638291.42 | 2429416.68 | Метод спутниковых геодезических измерений (определений) | 0.1 | - |
| 53 | 638283.33 | 2429419.01 | 638284.01 | 2429418.79 | Метод спутниковых геодезических измерений (определений) | 0.1 | - |
| 52 | 638281.95 | 2429419.46 | 638280.26 | 2429419.73 | Метод спутниковых геодезических измерений (определений) | 0.1 | - |
| 1273 | 638278.35 | 2429410.18 | 638277.70 | 2429411.86 | Метод спутниковых геодезических измерений (определений) | 0.1 | - |
| 1274 | 638276.35 | 2429405.50 | 638274.89 | 2429403.80 | Метод спутниковых геодезических измерений (определений) | 0.1 | - |
| 1275 | 638280.70 | 2429403.86 | 638285.36 | 2429400.75 | Метод спутниковых геодезических измерений (определений) | 0.1 | - |
| 1276 | 638287.45 | 2429401.67 | 638293.71 | 2429398.35 | Метод спутниковых геодезических измерений (определений) | 0.1 | - |

| 1. Сведения о характерных точках границы уточняемого земельного участка с кадастровым номером 70:06:0101005:69 | | | | | | | |
|---|--|----------------------------------|-----------------------------------|---|--|-----|---|
| 1277 | 638294.70 | 2429399.60 | - | - | - | 0 | - |
| 1278 | 638301.65 | 2429397.45 | 638299.08 | 2429396.80 | Метод спутниковых геодезических измерений (определений) | 0.1 | - |
| н107У | - | - | 638302.16 | 2429408.70 | Метод спутниковых геодезических измерений (определений) | 0.1 | - |
| н108У | - | - | 638303.62 | 2429408.42 | Метод спутниковых геодезических измерений (определений) | 0.1 | - |
| 1272 | 638304.04 | 2429404.86 | - | - | - | 0 | - |
| 2. Сведения о частях границ уточняемого земельного участка с кадастровым номером 70:06:0101005:69 | | | | | | | |
| Обозначение части границ | | Горизонтальное проложение (S), м | Описание прохождения части границ | Отметка о наличии земельного спора о местоположении границ земельного участка | | | |
| от т. | до т. | | | | | | |
| 1 | 2 | 3 | 4 | 5 | | | |
| 56 | 55 | 10.83 | - | - | | | |
| 55 | 54 | 3.24 | - | - | | | |
| 54 | 53 | 7.70 | - | - | | | |
| 53 | 52 | 3.87 | - | - | | | |
| 52 | 1273 | 8.28 | - | - | | | |
| 1273 | 1274 | 8.54 | - | - | | | |
| 1274 | 1275 | 10.91 | - | - | | | |
| 1275 | 1276 | 8.69 | - | - | | | |
| 1276 | 1278 | 5.59 | - | - | | | |
| 1278 | н107У | 12.29 | - | - | | | |
| н107У | н108У | 1.49 | - | - | | | |
| н108У | 56 | 4.67 | - | - | | | |
| 3. Характеристики уточняемого земельного участка с кадастровым номером 70:06:0101005:69 | | | | | | | |
| № п/п | Наименование характеристики | | | | Значение характеристики | | |
| 1 | 2 | | | | 3 | | |
| 1 | Площадь земельного участка +/- величина погрешности определения площади (P +/- ΔP), м ² | | | | 425 +/- 7 | | |
| 2 | Формула, примененная для расчета предельной допустимой погрешности определения площади земельного участка (ΔP), м ² | | | | $\Delta P = 3.5 * M_t * \sqrt{P} = 3.5 * 0,1 * \sqrt{425} = 7$ | | |
| 3 | Иные сведения | | | | | | |

Сведения об уточняемых земельных участках, необходимые для исправления реестровых ошибок в сведениях о местоположении их границ

1. Сведения о характерных точках границы уточняемого земельного участка с кадастровым номером 70:06:0101005:70

Зона № 2

| Обозначение характерных точек границ | Существующие координаты, м | | Уточненные координаты, м | | Метод определения координат | Средняя квадратическая погрешность определения координат характерной точки (Mt), м | Формулы, примененные для расчета средней квадратической погрешности определения координат характерной точки (Mt), м |
|--------------------------------------|----------------------------|------------|--------------------------|------------|---|--|---|
| | X | Y | X | Y | | | |
| 1 | 2 | 3 | 4 | 5 | 6 | 7 | 8 |
| 1279 | 637611.94 | 2428503.60 | 637609.28 | 2428504.44 | Метод спутниковых геодезических измерений (определений) | 0.1 | - |
| 1280 | 637617.16 | 2428501.96 | 637617.27 | 2428502.46 | Метод спутниковых геодезических измерений (определений) | 0.1 | - |
| 1281 | 637620.28 | 2428511.99 | 637618.89 | 2428509.64 | Метод спутниковых геодезических измерений (определений) | 0.1 | - |
| 1282 | 637615.05 | 2428513.63 | 637611.47 | 2428511.59 | Метод спутниковых геодезических измерений (определений) | 0.1 | - |
| 1279 | 637611.94 | 2428503.60 | 637609.28 | 2428504.44 | Метод спутниковых геодезических измерений (определений) | 0.1 | - |

2. Сведения о частях границ уточняемого земельного участка с кадастровым номером 70:06:0101005:70

| Обозначение части границ | | Горизонтальное проложение (S), м | Описание прохождения части границ | Отметка о наличии земельного спора о местоположении границ земельного участка |
|--------------------------|-------|----------------------------------|-----------------------------------|---|
| от т. | до т. | | | |
| 1 | 2 | 3 | 4 | 5 |
| 1279 | 1280 | 8.23 | - | - |
| 1280 | 1281 | 7.36 | - | - |
| 1281 | 1282 | 7.67 | - | - |
| 1282 | 1279 | 7.48 | - | - |

3. Характеристики уточняемого земельного участка с кадастровым номером 70:06:0101005:70

| № п/п | Наименование характеристики | Значение характеристики |
|-------|--|-------------------------|
| 1 | 2 | 3 |
| 1 | Площадь земельного участка +/- величина погрешности определения площади (P +/- ΔP), м ² | 59 +/- 3 |

| | | |
|---|--|---|
| 2 | Формула, примененная для расчета предельной допустимой погрешности определения площади земельного участка (ΔP), м ² | $\Delta P = 3.5 * M_t * \sqrt{P} = 3.5 * 0,1 * \sqrt{59} = 3$ |
| 3 | Иные сведения | |
| | | |

Сведения об уточняемых земельных участках, необходимые для исправления реестровых ошибок в сведениях о местоположении их границ

1. Сведения о характерных точках границы уточняемого земельного участка с кадастровым номером 70:06:0101005:8

Зона № 2

| Обозначение характерных точек границ | Существующие координаты, м | | Уточненные координаты, м | | Метод определения координат | Средняя квадратическая погрешность определения координат характерной точки (Мт), м | Формулы, примененные для расчета средней квадратической погрешности определения координат характерной точки (Мт), м |
|--------------------------------------|----------------------------|------------|--------------------------|------------|---|--|---|
| | X | Y | X | Y | | | |
| 1 | 2 | 3 | 4 | 5 | 6 | 7 | 8 |
| 1283 | 637706.90 | 2428348.78 | 637706.61 | 2428348.58 | Метод спутниковых геодезических измерений (определений) | 0.1 | - |
| н109У | - | - | 637741.83 | 2428339.09 | Метод спутниковых геодезических измерений (определений) | 0.1 | - |
| 1284 | 637756.19 | 2428336.25 | 637755.94 | 2428335.05 | Метод спутниковых геодезических измерений (определений) | 0.1 | - |
| 1285 | 637761.76 | 2428356.55 | 637761.76 | 2428356.55 | Метод спутниковых геодезических измерений (определений) | 0.1 | - |
| 1286 | 637776.16 | 2428364.47 | - | - | - | 0.1 | - |
| н110У | - | - | 637774.34 | 2428361.65 | Метод спутниковых геодезических измерений (определений) | 0.1 | - |
| 1287 | 637790.42 | 2428361.18 | 637790.42 | 2428361.18 | Метод спутниковых геодезических измерений (определений) | 0.1 | - |
| 1288 | 637800.66 | 2428398.26 | 637800.66 | 2428398.26 | Метод спутниковых геодезических измерений (определений) | 0.1 | - |
| 1289 | 637725.51 | 2428418.32 | 637725.51 | 2428418.32 | Метод спутниковых геодезических измерений (определений) | 0.1 | - |
| 1283 | 637706.90 | 2428348.78 | 637706.61 | 2428348.58 | Метод спутниковых геодезических измерений (определений) | 0.1 | - |

**2. Сведения о частях границ уточняемого земельного участка
с кадастровым номером 70:06:0101005:8**

| Обозначение части границ | | Горизонтальное проложение (S), м | Описание прохождения части границ | Отметка о наличии земельного спора о местоположении границ земельного участка |
|--------------------------|-------|-------------------------------------|---|---|
| от т. | до т. | | | |
| 1 | 2 | 3 | 4 | 5 |
| 1283 | н109У | 36.48 | - | - |
| н109У | 1284 | 14.68 | - | - |
| 1284 | 1285 | 22.27 | - | - |
| 1285 | н110У | 13.57 | - | - |
| н110У | 1287 | 16.09 | - | - |
| 1287 | 1288 | 38.47 | - | - |
| 1288 | 1289 | 77.78 | - | - |
| 1289 | 1283 | 72.26 | - | - |

3. Характеристики уточняемого земельного участка с кадастровым номером 70:06:0101005:8

| № п/п | Наименование характеристики | Значение характеристики |
|-------|--|--|
| 1 | 2 | 3 |
| 1 | Площадь земельного участка +/- величина погрешности определения площади (P +/- ΔP), м ² | 4834 +/- 24 |
| 2 | Формула, примененная для расчета предельной допустимой погрешности определения площади земельного участка (ΔP), м ² | $\Delta P = 3.5 * M_t * \sqrt{P} = 3.5 * 0,1 * \sqrt{4834} = 24$ |
| 3 | Иные сведения | |

Сведения об уточняемых земельных участках, необходимые для исправления реестровых ошибок в сведениях о местоположении их границ

1. Сведения о характерных точках границы уточняемого земельного участка с кадастровым номером 70:06:0101005:88

Зона № 2

| Обозначение характерных точек границ | Существующие координаты, м | | Уточненные координаты, м | | Метод определения координат | Средняя квадратическая погрешность определения координат характерной точки (Mt), м | Формулы, примененные для расчета средней квадратической погрешности определения координат характерной точки (Mt), м |
|--------------------------------------|----------------------------|------------|--------------------------|------------|---|--|---|
| | X | Y | X | Y | | | |
| 1 | 2 | 3 | 4 | 5 | 6 | 7 | 8 |
| 1290 | 638547.90 | 2429570.67 | 638547.90 | 2429570.67 | Метод спутниковых геодезических измерений (определений) | 0.1 | - |
| 1291 | 638552.53 | 2429586.93 | 638553.07 | 2429586.88 | Метод спутниковых геодезических измерений (определений) | 0.1 | - |
| 1292 | 638548.98 | 2429588.16 | 638548.98 | 2429588.16 | Метод спутниковых геодезических измерений (определений) | 0.1 | - |
| 1293 | 638548.48 | 2429587.03 | 638548.48 | 2429587.03 | Метод спутниковых геодезических измерений (определений) | 0.1 | - |
| 1294 | 638546.63 | 2429587.84 | 638546.63 | 2429587.84 | Метод спутниковых геодезических измерений (определений) | 0.1 | - |
| 1295 | 638547.05 | 2429588.83 | 638547.05 | 2429588.83 | Метод спутниковых геодезических измерений (определений) | 0.1 | - |
| 1296 | 638494.49 | 2429607.09 | 638493.25 | 2429606.64 | Метод спутниковых геодезических измерений (определений) | 0.1 | - |
| 1297 | 638487.86 | 2429589.11 | 638486.57 | 2429589.38 | Метод спутниковых геодезических измерений (определений) | 0.1 | - |
| 1298 | 638490.87 | 2429587.93 | 638490.87 | 2429587.93 | Метод спутниковых геодезических измерений (определений) | 0.1 | - |

1. Сведения о характерных точках границы уточняемого земельного участка с кадастровым номером 70:06:0101005:88

| | | | | | | | |
|------|-----------|------------|-----------|------------|---|-----|---|
| 1290 | 638547.90 | 2429570.67 | 638547.90 | 2429570.67 | Метод спутниковых геодезических измерений (определений) | 0.1 | - |
|------|-----------|------------|-----------|------------|---|-----|---|

2. Сведения о частях границ уточняемого земельного участка с кадастровым номером 70:06:0101005:88

| Обозначение части границ | | Горизонтальное проложение (S), м | Описание прохождения части границ | Отметка о наличии земельного спора о местоположении границ земельного участка |
|--------------------------|-------|----------------------------------|-----------------------------------|---|
| от т. | до т. | | | |
| 1 | 2 | 3 | 4 | 5 |
| 1290 | 1291 | 17.01 | - | - |
| 1291 | 1292 | 4.29 | - | - |
| 1292 | 1293 | 1.24 | - | - |
| 1293 | 1294 | 2.02 | - | - |
| 1294 | 1295 | 1.08 | - | - |
| 1295 | 1296 | 56.67 | - | - |
| 1296 | 1297 | 18.51 | - | - |
| 1297 | 1298 | 4.54 | - | - |
| 1298 | 1290 | 59.58 | - | - |

3. Характеристики уточняемого земельного участка с кадастровым номером 70:06:0101005:88

| № п/п | Наименование характеристики | Значение характеристики |
|-------|--|--|
| 1 | 2 | 3 |
| 1 | Площадь земельного участка +/- величина погрешности определения площади (P +/- ΔP), м ² | 1128 +/- 12 |
| 2 | Формула, примененная для расчета предельной допустимой погрешности определения площади земельного участка (ΔP), м ² | $\Delta P = 3.5 * M_t * \sqrt{P} = 3.5 * 0,1 * \sqrt{1128} = 12$ |
| 3 | Иные сведения | |

Сведения об уточняемых земельных участках, необходимые для исправления реестровых ошибок в сведениях о местоположении их границ

1. Сведения о характерных точках границы уточняемого земельного участка с кадастровым номером 70:06:0101005:9

Зона № 2

| Обозначение характерных точек границ | Существующие координаты, м | | Уточненные координаты, м | | Метод определения координат | Средняя квадратическая погрешность определения координат характерной точки (Mt), м | Формулы, примененные для расчета средней квадратической погрешности определения координат характерной точки (Mt), м |
|--------------------------------------|----------------------------|------------|--------------------------|------------|---|--|---|
| | X | Y | X | Y | | | |
| 1 | 2 | 3 | 4 | 5 | 6 | 7 | 8 |
| 1299 | 638272.50 | 2429576.02 | 638272.50 | 2429576.02 | Метод спутниковых геодезических измерений (определений) | 0.1 | - |
| 1300 | 638276.83 | 2429596.34 | 638277.06 | 2429596.29 | Метод спутниковых геодезических измерений (определений) | 0.1 | - |
| 1301 | 638274.11 | 2429596.85 | 638274.12 | 2429597.07 | Метод спутниковых геодезических измерений (определений) | 0.1 | - |
| 1302 | 638264.81 | 2429598.46 | 638262.06 | 2429598.37 | Метод спутниковых геодезических измерений (определений) | 0.1 | - |
| 1303 | 638244.27 | 2429599.63 | 638241.84 | 2429599.75 | Метод спутниковых геодезических измерений (определений) | 0.1 | - |
| 1304 | 638197.38 | 2429610.00 | 638197.38 | 2429610.00 | Метод спутниковых геодезических измерений (определений) | 0.1 | - |
| 1305 | 638189.78 | 2429611.91 | 638186.33 | 2429612.16 | Метод спутниковых геодезических измерений (определений) | 0.1 | - |
| 1306 | 638185.41 | 2429594.31 | 638185.41 | 2429594.31 | Метод спутниковых геодезических измерений (определений) | 0.1 | - |
| 1307 | 638184.21 | 2429590.78 | 638184.21 | 2429590.78 | Метод спутниковых геодезических измерений (определений) | 0.1 | - |

1. Сведения о характерных точках границы уточняемого земельного участка с кадастровым номером 70:06:0101005:9

| | | | | | | | |
|------|-----------|------------|-----------|------------|---|-----|---|
| 1308 | 638183.44 | 2429586.68 | 638183.44 | 2429586.68 | Метод спутниковых геодезических измерений (определений) | 0.1 | - |
| 1309 | 638187.36 | 2429584.55 | 638187.36 | 2429584.55 | Метод спутниковых геодезических измерений (определений) | 0.1 | - |
| 1310 | 638191.00 | 2429585.13 | 638191.00 | 2429585.13 | Метод спутниковых геодезических измерений (определений) | 0.1 | - |
| 376 | 638206.98 | 2429586.21 | 638206.35 | 2429586.42 | Метод спутниковых геодезических измерений (определений) | 0.1 | - |
| 375 | 638247.85 | 2429580.14 | 638247.85 | 2429580.14 | Метод спутниковых геодезических измерений (определений) | 0.1 | - |
| 1299 | 638272.50 | 2429576.02 | 638272.50 | 2429576.02 | Метод спутниковых геодезических измерений (определений) | 0.1 | - |

2. Сведения о частях границ уточняемого земельного участка с кадастровым номером 70:06:0101005:9

| Обозначение части границ | | Горизонтальное проложение (S), м | Описание прохождения части границ | Отметка о наличии земельного спора о местоположении границ земельного участка |
|--------------------------|-------|----------------------------------|-----------------------------------|---|
| от т. | до т. | | | |
| 1 | 2 | 3 | 4 | 5 |
| 1299 | 1300 | 20.78 | - | - |
| 1300 | 1301 | 3.04 | - | - |
| 1301 | 1302 | 12.13 | - | - |
| 1302 | 1303 | 20.27 | - | - |
| 1303 | 1304 | 45.63 | - | - |
| 1304 | 1305 | 11.26 | - | - |
| 1305 | 1306 | 17.87 | - | - |
| 1306 | 1307 | 3.73 | - | - |
| 1307 | 1308 | 4.17 | - | - |
| 1308 | 1309 | 4.46 | - | - |
| 1309 | 1310 | 3.69 | - | - |
| 1310 | 376 | 15.40 | - | - |
| 376 | 375 | 41.97 | - | - |
| 375 | 1299 | 24.99 | - | - |

3. Характеристики утоняемого земельного участка с кадастровым номером 70:06:0101005:9

| № п/п | Наименование характеристики | Значение характеристики |
|--------------|--|--|
| 1 | 2 | 3 |
| 1 | Площадь земельного участка +/- величина погрешности определения площади (P +/- ΔP), м ² | 1896 +/- 15 |
| 2 | Формула, примененная для расчета предельной допустимой погрешности определения площади земельного участка (ΔP), м ² | $\Delta P = 3.5 * M_t * \sqrt{P} = 3.5 * 0,1 * \sqrt{1896} = 15$ |
| 3 | Иные сведения | |

Сведения об уточняемых земельных участках, необходимые для исправления реестровых ошибок в сведениях о местоположении их границ

1. Сведения о характерных точках границы уточняемого земельного участка с кадастровым номером 70:06:0101005:90

Зона № 2

| Обозначение характерных точек границ | Существующие координаты, м | | Уточненные координаты, м | | Метод определения координат | Средняя квадратическая погрешность определения координат характерной точки (Mt), м | Формулы, примененные для расчета средней квадратической погрешности определения координат характерной точки (Mt), м |
|--------------------------------------|----------------------------|------------|--------------------------|------------|---|--|---|
| | X | Y | X | Y | | | |
| 1 | 2 | 3 | 4 | 5 | 6 | 7 | 8 |
| 1311 | 638409.95 | 2429330.79 | 638408.37 | 2429331.92 | Метод спутниковых геодезических измерений (определений) | 0.1 | - |
| n111У | - | - | 638430.53 | 2429322.90 | Метод спутниковых геодезических измерений (определений) | 0.1 | - |
| 1312 | 638441.94 | 2429318.26 | 638441.94 | 2429318.26 | Метод спутниковых геодезических измерений (определений) | 0.1 | - |
| 1313 | 638464.30 | 2429307.93 | 638464.30 | 2429307.93 | Метод спутниковых геодезических измерений (определений) | 0.1 | - |
| 1314 | 638472.32 | 2429328.86 | 638471.43 | 2429329.49 | Метод спутниковых геодезических измерений (определений) | 0.1 | - |
| 274 | 638467.30 | 2429330.60 | 638467.57 | 2429330.99 | Метод спутниковых геодезических измерений (определений) | 0.1 | - |
| 273 | 638458.08 | 2429334.61 | 638458.08 | 2429334.61 | Метод спутниковых геодезических измерений (определений) | 0.1 | - |
| 273 | - | - | 638450.89 | 2429337.32 | Метод спутниковых геодезических измерений (определений) | 0.1 | - |
| 272 | 638418.10 | 2429351.21 | 638418.10 | 2429351.21 | Метод спутниковых геодезических измерений (определений) | 0.1 | - |

1. Сведения о характерных точках границы уточняемого земельного участка с кадастровым номером 70:06:0101005:90

| | | | | | | | |
|------|-----------|------------|-----------|------------|---|-----|---|
| 1311 | 638409.95 | 2429330.79 | 638408.37 | 2429331.92 | Метод спутниковых геодезических измерений (определений) | 0.1 | - |
|------|-----------|------------|-----------|------------|---|-----|---|

2. Сведения о частях границ уточняемого земельного участка с кадастровым номером 70:06:0101005:90

| Обозначение части границ | | Горизонтальное проложение (S), м | Описание прохождения части границ | Отметка о наличии земельного спора о местоположении границ земельного участка |
|--------------------------|-------|----------------------------------|-----------------------------------|---|
| от т. | до т. | | | |
| 1 | 2 | 3 | 4 | 5 |
| 1311 | н111У | 23.93 | - | - |
| н111У | 1312 | 12.32 | - | - |
| 1312 | 1313 | 24.63 | - | - |
| 1313 | 1314 | 22.71 | - | - |
| 1314 | 274 | 4.14 | - | - |
| 274 | 273 | 10.16 | - | - |
| 273 | 273 | 7.68 | - | - |
| 273 | 272 | 35.61 | - | - |
| 272 | 1311 | 21.61 | - | - |

3. Характеристики уточняемого земельного участка с кадастровым номером 70:06:0101005:90

| № п/п | Наименование характеристики | Значение характеристики |
|-------|--|--|
| 1 | 2 | 3 |
| 1 | Площадь земельного участка +/- величина погрешности определения площади (P +/- ΔP), м ² | 1274 +/- 12 |
| 2 | Формула, примененная для расчета предельной допустимой погрешности определения площади земельного участка (ΔP), м ² | $\Delta P = 3.5 * M_t * \sqrt{P} = 3.5 * 0,1 * \sqrt{1274} = 12$ |
| 3 | Иные сведения | |

Сведения об уточняемых земельных участках, необходимые для исправления реестровых ошибок в сведениях о местоположении их границ

1. Сведения о характерных точках границы уточняемого земельного участка с кадастровым номером 70:06:0101005:97

Зона № 2

| Обозначение характерных точек границ | Существующие координаты, м | | Уточненные координаты, м | | Метод определения координат | Средняя квадратическая погрешность определения координат характерной точки (Mt), м | Формулы, примененные для расчета средней квадратической погрешности определения координат характерной точки (Mt), м |
|--------------------------------------|----------------------------|------------|--------------------------|------------|---|--|---|
| | X | Y | X | Y | | | |
| 1 | 2 | 3 | 4 | 5 | 6 | 7 | 8 |
| 1290 | 638547.90 | 2429570.67 | 638547.90 | 2429570.67 | Метод спутниковых геодезических измерений (определений) | 0.1 | - |
| 1298 | 638490.87 | 2429587.93 | 638490.87 | 2429587.93 | Метод спутниковых геодезических измерений (определений) | 0.1 | - |
| 1315 | 638487.86 | 2429589.12 | 638486.57 | 2429589.38 | Метод спутниковых геодезических измерений (определений) | 0.1 | - |
| 1316 | 638480.98 | 2429569.78 | 638479.98 | 2429569.73 | Метод спутниковых геодезических измерений (определений) | 0.1 | - |
| 1317 | 638511.30 | 2429558.69 | 638501.23 | 2429561.63 | Метод спутниковых геодезических измерений (определений) | 0.1 | - |
| n112У | - | - | 638537.04 | 2429550.15 | Метод спутниковых геодезических измерений (определений) | 0.1 | - |
| 1318 | 638541.73 | 2429548.65 | 638541.73 | 2429548.65 | Метод спутниковых геодезических измерений (определений) | 0.1 | - |
| 1290 | 638547.90 | 2429570.67 | 638547.90 | 2429570.67 | Метод спутниковых геодезических измерений (определений) | 0.1 | - |

**2. Сведения о частях границ уточняемого земельного участка
с кадастровым номером 70:06:0101005:97**

| Обозначение части границ | | Горизонтальное проложение (S), м | Описание прохождения части границ | Отметка о наличии земельного спора о местоположении границ земельного участка |
|--------------------------|-------|----------------------------------|-----------------------------------|---|
| от т. | до т. | | | |
| 1 | 2 | 3 | 4 | 5 |
| 1290 | 1298 | 59.58 | - | - |
| 1298 | 1315 | 4.54 | - | - |
| 1315 | 1316 | 20.73 | - | - |
| 1316 | 1317 | 22.74 | - | - |
| 1317 | н112У | 37.61 | - | - |
| н112У | 1318 | 4.92 | - | - |
| 1318 | 1290 | 22.87 | - | - |

3. Характеристики уточняемого земельного участка с кадастровым номером 70:06:0101005:97

| № п/п | Наименование характеристики | Значение характеристики |
|-------|--|--|
| 1 | 2 | 3 |
| 1 | Площадь земельного участка +/- величина погрешности определения площади (P +/- ΔP), м ² | 1431 +/- 13 |
| 2 | Формула, примененная для расчета предельной допустимой погрешности определения площади земельного участка (ΔP), м ² | $\Delta P = 3.5 * M_t * \sqrt{P} = 3.5 * 0,1 * \sqrt{1431} = 13$ |
| 3 | Иные сведения | |

Сведения об уточняемых земельных участках, необходимые для исправления реестровых ошибок в сведениях о местоположении их границ

1. Сведения о характерных точках границы уточняемого земельного участка с кадастровым номером 70:06:0101005:1529

Зона № 2

| Обозначение характерных точек границ | Существующие координаты, м | | Уточненные координаты, м | | Метод определения координат | Средняя квадратическая погрешность определения координат характерной точки (Mt), м | Формулы, примененные для расчета средней квадратической погрешности определения координат характерной точки (Mt), м |
|--------------------------------------|----------------------------|------------|--------------------------|------------|---|--|---|
| | X | Y | X | Y | | | |
| 1 | 2 | 3 | 4 | 5 | 6 | 7 | 8 |
| 420 | 638255.82 | 2429441.71 | 638255.82 | 2429441.71 | Метод спутниковых геодезических измерений (определений) | 0.1 | - |
| 419 | 638257.16 | 2429441.34 | 638257.16 | 2429441.34 | Метод спутниковых геодезических измерений (определений) | 0.1 | - |
| 418 | 638279.42 | 2429435.30 | 638279.42 | 2429435.30 | Метод спутниковых геодезических измерений (определений) | 0.1 | - |
| 417 | 638285.00 | 2429433.78 | 638285.00 | 2429433.78 | Метод спутниковых геодезических измерений (определений) | 0.1 | - |
| 1347 | 638293.32 | 2429459.80 | 638293.32 | 2429459.80 | Метод спутниковых геодезических измерений (определений) | 0.1 | - |
| 46 | - | - | 638293.54 | 2429460.37 | Метод спутниковых геодезических измерений (определений) | 0.1 | - |
| 1348 | 638263.96 | 2429469.80 | 638263.61 | 2429470.10 | Метод спутниковых геодезических измерений (определений) | 0.1 | - |
| 1349 | 638255.32 | 2429441.84 | 638255.32 | 2429441.84 | Метод спутниковых геодезических измерений (определений) | 0.1 | - |
| 420 | 638255.82 | 2429441.71 | 638255.82 | 2429441.71 | Метод спутниковых геодезических измерений (определений) | 0.1 | - |

**2. Сведения о частях границ уточняемого земельного участка
с кадастровым номером 70:06:0101005:1529**

| Обозначение части границ | | Горизонтальное проложение (S), м | Описание прохождения части границ | Отметка о наличии земельного спора о местоположении границ земельного участка |
|--------------------------|-------|----------------------------------|-----------------------------------|---|
| от т. | до т. | | | |
| 1 | 2 | 3 | 4 | 5 |
| 420 | 419 | 1.39 | - | - |
| 419 | 418 | 23.06 | - | - |
| 418 | 417 | 5.78 | - | - |
| 417 | 1347 | 27.32 | - | - |
| 1347 | 46 | 0.61 | - | - |
| 46 | 1348 | 31.47 | - | - |
| 1348 | 1349 | 29.45 | - | - |
| 1349 | 420 | 0.52 | - | - |

3. Характеристики уточняемого земельного участка с кадастровым номером 70:06:0101005:1529

| № п/п | Наименование характеристики | Значение характеристики |
|-------|--|---|
| 1 | 2 | 3 |
| 1 | Площадь земельного участка +/- величина погрешности определения площади (P +/- ΔP), м ² | 892 +/- 10 |
| 2 | Формула, примененная для расчета предельной допустимой погрешности определения площади земельного участка (ΔP), м ² | $\Delta P = 3.5 * M_t * \sqrt{P} = 3.5 * 0,1 * \sqrt{892} = 10$ |
| 3 | Иные сведения | |

Описание местоположения здания, сооружения, объекта незавершенного строительства на земельном участке

**1. Сведения о характерных точках контура
вид объекта недвижимости (здание, сооружение, объект незавершенного строительства) здание
кадастровый номер (обозначение) : 70:06:0101005:638**

Зона № 2

| Номер контура | Номера характерных точек контура | Существующие | | | Уточненные | | | Метод определения координат | Средняя квадратическая погрешность определения координат характерной точки (Mt), м | Формулы, примененные для расчета средней квадратической погрешности определения координат характерной точки (Mt), м |
|---------------|----------------------------------|---------------|---|------|---------------|------------|------|---|--|---|
| | | Координаты, м | | R, м | Координаты, м | | R, м | | | |
| | | X | Y | | X | Y | | | | |
| 1 | 2 | 3 | 4 | 5 | 6 | 7 | 8 | 9 | 10 | 11 |
| - | н1170 | - | - | - | 638510.04 | 2429724.21 | - | Метод спутниковых геодезических измерений (определений) | 0.1 | - |
| - | н1180 | - | - | - | 638502.19 | 2429727.01 | - | Метод спутниковых геодезических измерений (определений) | 0.1 | - |
| - | н1190 | - | - | - | 638495.89 | 2429710.41 | - | Метод спутниковых геодезических измерений (определений) | 0.1 | - |
| - | н1200 | - | - | - | 638503.94 | 2429707.46 | - | Метод спутниковых геодезических измерений (определений) | 0.1 | - |
| - | н1170 | - | - | - | 638510.04 | 2429724.21 | - | Метод спутниковых геодезических измерений (определений) | 0.1 | - |

2. Характеристики здания, сооружения, объекта незавершенного строительства с кадастровым номером (обозначением): 70:06:0101005:638

| № п/п | Наименование характеристики | Значение характеристики |
|--------------|--|--|
| 1 | 2 | 3 |
| 1 | Вид объекта недвижимости | здание |
| 2 | Ранее присвоенный государственный учетный номер здания, сооружения, объекта незавершенного строительства (кадастровый, инвентарный или условный номер) | - |
| 3 | Кадастровый номер земельного участка (земельных участков), в границах которого (которых) расположено здание, сооружение, объект незавершенного строительства | 70:06:0101005:94, 70:06:0101005:95 |
| 4 | Номер кадастрового квартала (кадастровых кварталов), в пределах которого (которых) расположено здание, сооружение, объекта незавершенного строительства | 70:06:0101005 |
| 5 | Адрес здания, сооружения, объекта незавершенного строительства | Российская Федерация, Томская область, район Каргасокский, село Каргасок, улица Береговая, дом 3 |
| | Местоположение здания, сооружения, объекта незавершенного строительства | - |
| | Дополнительные сведения о местоположении | - |
| 6 | Иные сведения | |

Описание местоположения здания, сооружения, объекта незавершенного строительства на земельном участке

**1. Сведения о характерных точках контура
вид объекта недвижимости (здание, сооружение, объект незавершенного строительства) здание
кадастровый номер (обозначение) : 70:06:0101005:640**

Зона № 2

| Номер контура | Номера характерных точек контура | Существующие | | | Уточненные | | | Метод определения координат | Средняя квадратическая погрешность определения координат характерной точки (Mt), м | Формулы, примененные для расчета средней квадратической погрешности определения координат характерной точки (Mt), м |
|---------------|----------------------------------|---------------|---|------|---------------|----------------|------|---|--|---|
| | | Координаты, м | | R, м | Координаты, м | | R, м | | | |
| | | X | Y | | X | Y | | | | |
| 1 | 2 | 3 | 4 | 5 | 6 | 7 | 8 | 9 | 10 | 11 |
| - | н121О | - | - | - | 638500.4 4 | 2429686. 41 | - | Метод спутниковых геодезических измерений (определений) | 0.1 | - |
| - | н122О | - | - | - | 638496.5 4 | 2429688. 16 | - | Метод спутниковых геодезических измерений (определений) | 0.1 | - |
| - | н123О | - | - | - | 638497.3 9 | 2429690. 21 | - | Метод спутниковых геодезических измерений (определений) | 0.1 | - |
| - | н124О | - | - | - | 638492.5 9 | 2429692. 11 | - | Метод спутниковых геодезических измерений (определений) | 0.1 | - |
| - | н125О | - | - | - | 638491.5 9 | 2429690. 11 | - | Метод спутниковых геодезических измерений (определений) | 0.1 | - |

**1. Сведения о характерных точках контура
вид объекта недвижимости (здание, сооружение, объект незавершенного строительства) здание
кадастровый номер (обозначение) : 70:06:0101005:640**

| | | | | | | | | | | |
|---|-------|---|---|---|---------------|----------------|---|---|-----|---|
| - | н126О | - | - | - | 638489.4 9 | 2429691. 16 | - | Метод спутниковых геодезических измерений (определений) | 0.1 | - |
| - | н127О | - | - | - | 638481.5 9 | 2429671. 56 | - | Метод спутниковых геодезических измерений (определений) | 0.1 | - |
| - | н128О | - | - | - | 638493.5 4 | 2429667. 11 | - | Метод спутниковых геодезических измерений (определений) | 0.1 | - |
| - | н121О | - | - | - | 638500.4 4 | 2429686. 41 | - | Метод спутниковых геодезических измерений (определений) | 0.1 | - |

2. Характеристики здания, сооружения, объекта незавершенного строительства с кадастровым номером (обозначением): 70:06:0101005:640

| № п/п | Наименование характеристики | Значение характеристики |
|-------|--|--|
| 1 | 2 | 3 |
| 1 | Вид объекта недвижимости | здание |
| 2 | Ранее присвоенный государственный учетный номер здания, сооружения, объекта незавершенного строительства (кадастровый, инвентарный или условный номер) | - |
| 3 | Кадастровый номер земельного участка (земельных участков), в границах которого (которых) расположено здание, сооружение, объект незавершенного строительства | 70:06:0101005:101, 70:06:0101005:100 |
| 4 | Номер кадастрового квартала (кадастровых кварталов), в пределах которого (которых) расположено здание, сооружение, объекта незавершенного строительства | 70:06:0101005 |
| 5 | Адрес здания, сооружения, объекта незавершенного строительства | Российская Федерация, Томская область, район Каргасокский, село Каргасок, улица Береговая, дом 5 |
| | Местоположение здания, сооружения, объекта незавершенного строительства | - |
| | Дополнительные сведения о местоположении | - |
| 6 | Иные сведения | |

Описание местоположения здания, сооружения, объекта незавершенного строительства на земельном участке

**1. Сведения о характерных точках контура
вид объекта недвижимости (здание, сооружение, объект незавершенного строительства) здание
кадастровый номер (обозначение) : 70:06:0101005:642**

Зона № 2

| Номер контура | Номера характерных точек контура | Существующие | | | Уточненные | | | Метод определения координат | Средняя квадратическая погрешность определения координат характерной точки (Mt), м | Формулы, примененные для расчета средней квадратической погрешности определения координат характерной точки (Mt), м |
|---------------|----------------------------------|---------------|---|------|---------------|------------|------|---|--|---|
| | | Координаты, м | | R, м | Координаты, м | | R, м | | | |
| | | X | Y | | X | Y | | | | |
| 1 | 2 | 3 | 4 | 5 | 6 | 7 | 8 | 9 | 10 | 11 |
| - | n1290 | - | - | - | 638468.99 | 2429611.61 | - | Метод спутниковых геодезических измерений (определений) | 0.1 | - |
| - | n1300 | - | - | - | 638458.59 | 2429615.46 | - | Метод спутниковых геодезических измерений (определений) | 0.1 | - |
| - | n1310 | - | - | - | 638456.94 | 2429611.46 | - | Метод спутниковых геодезических измерений (определений) | 0.1 | - |
| - | n1320 | - | - | - | 638455.69 | 2429611.86 | - | Метод спутниковых геодезических измерений (определений) | 0.1 | - |
| - | n1330 | - | - | - | 638454.59 | 2429608.91 | - | Метод спутниковых геодезических измерений (определений) | 0.1 | - |

**1. Сведения о характерных точках контура
вид объекта недвижимости (здание, сооружение, объект незавершенного строительства) здание
кадастровый номер (обозначение) : 70:06:0101005:642**

| | | | | | | | | | | |
|---|-------|---|---|---|---------------|----------------|---|---|-----|---|
| - | н1340 | - | - | - | 638458.4 9 | 2429607. 26 | - | Метод спутниковых геодезических измерений (определений) | 0.1 | - |
| - | н1350 | - | - | - | 638454.5 4 | 2429595. 86 | - | Метод спутниковых геодезических измерений (определений) | 0.1 | - |
| - | н1360 | - | - | - | 638462.2 9 | 2429593. 01 | - | Метод спутниковых геодезических измерений (определений) | 0.1 | - |
| - | н1290 | - | - | - | 638468.9 9 | 2429611. 61 | - | Метод спутниковых геодезических измерений (определений) | 0.1 | - |

2. Характеристики здания, сооружения, объекта незавершенного строительства с кадастровым номером (обозначением): 70:06:0101005:642

| № п/п | Наименование характеристики | Значение характеристики |
|-------|--|--|
| 1 | 2 | 3 |
| 1 | Вид объекта недвижимости | здание |
| 2 | Ранее присвоенный государственный учетный номер здания, сооружения, объекта незавершенного строительства (кадастровый, инвентарный или условный номер) | - |
| 3 | Кадастровый номер земельного участка (земельных участков), в границах которого (которых) расположено здание, сооружение, объект незавершенного строительства | 70:06:0101005:109 |
| 4 | Номер кадастрового квартала (кадастровых кварталов), в пределах которого (которых) расположено здание, сооружение, объекта незавершенного строительства | 70:06:0101005 |
| 5 | Адрес здания, сооружения, объекта незавершенного строительства | Российская Федерация, Томская область, район Каргасокский, село Каргасок, улица Береговая, дом 9 |
| | Местоположение здания, сооружения, объекта незавершенного строительства | - |
| | Дополнительные сведения о местоположении | - |
| 6 | Иные сведения | |

Описание местоположения здания, сооружения, объекта незавершенного строительства на земельном участке

**1. Сведения о характерных точках контура
вид объекта недвижимости (здание, сооружение, объект незавершенного строительства) здание
кадастровый номер (обозначение) : 70:06:0101005:643**

Зона № 2

| Номер контура | Номера характерных точек контура | Существующие | | | Уточненные | | | Метод определения координат | Средняя квадратическая погрешность определения координат характерной точки (Mt), м | Формулы, примененные для расчета средней квадратической погрешности определения координат характерной точки (Mt), м |
|---------------|----------------------------------|---------------|---|------|---------------|------------|------|---|--|---|
| | | Координаты, м | | R, м | Координаты, м | | R, м | | | |
| | | X | Y | | X | Y | | | | |
| 1 | 2 | 3 | 4 | 5 | 6 | 7 | 8 | 9 | 10 | 11 |
| - | н1370 | - | - | - | 638418.04 | 2429479.51 | - | Метод спутниковых геодезических измерений (определений) | 0.1 | - |
| - | н1380 | - | - | - | 638406.34 | 2429483.86 | - | Метод спутниковых геодезических измерений (определений) | 0.1 | - |
| - | н1390 | - | - | - | 638401.09 | 2429468.86 | - | Метод спутниковых геодезических измерений (определений) | 0.1 | - |
| - | н1400 | - | - | - | 638412.94 | 2429464.76 | - | Метод спутниковых геодезических измерений (определений) | 0.1 | - |
| - | н1370 | - | - | - | 638418.04 | 2429479.51 | - | Метод спутниковых геодезических измерений (определений) | 0.1 | - |

2. Характеристики здания, сооружения, объекта незавершенного строительства с кадастровым номером (обозначением): 70:06:0101005:643

| № п/п | Наименование характеристики | Значение характеристики |
|--------------|--|---|
| 1 | 2 | 3 |
| 1 | Вид объекта недвижимости | здание |
| 2 | Ранее присвоенный государственный учетный номер здания, сооружения, объекта незавершенного строительства (кадастровый, инвентарный или условный номер) | - |
| 3 | Кадастровый номер земельного участка (земельных участков), в границах которого (которых) расположено здание, сооружение, объект незавершенного строительства | 70:06:0101005:83, 70:06:0101005:84 |
| 4 | Номер кадастрового квартала (кадастровых кварталов), в пределах которого (которых) расположено здание, сооружение, объекта незавершенного строительства | 70:06:0101005 |
| 5 | Адрес здания, сооружения, объекта незавершенного строительства | Российская Федерация, Томская область, район Каргасокский, село Каргасок, улица Береговая, дом 15 |
| | Местоположение здания, сооружения, объекта незавершенного строительства | - |
| | Дополнительные сведения о местоположении | - |
| 6 | Иные сведения | |

Описание местоположения здания, сооружения, объекта незавершенного строительства на земельном участке

**1. Сведения о характерных точках контура
вид объекта недвижимости (здание, сооружение, объект незавершенного строительства) здание
кадастровый номер (обозначение) : 70:06:0101005:486**

Зона № 2

| Номер контура | Номера характерных точек контура | Существующие | | | Уточненные | | | Метод определения координат | Средняя квадратическая погрешность определения координат характерной точки (Mt), м | Формулы, примененные для расчета средней квадратической погрешности определения координат характерной точки (Mt), м |
|---------------|----------------------------------|---------------|---|------|---------------|------------|------|---|--|---|
| | | Координаты, м | | R, м | Координаты, м | | R, м | | | |
| | | X | Y | | X | Y | | | | |
| 1 | 2 | 3 | 4 | 5 | 6 | 7 | 8 | 9 | 10 | 11 |
| - | н141О | - | - | - | 638461.64 | 2429467.51 | - | Метод спутниковых геодезических измерений (определений) | 0.1 | - |
| - | н142О | - | - | - | 638451.59 | 2429470.96 | - | Метод спутниковых геодезических измерений (определений) | 0.1 | - |
| - | н143О | - | - | - | 638443.74 | 2429450.46 | - | Метод спутниковых геодезических измерений (определений) | 0.1 | - |
| - | н144О | - | - | - | 638454.04 | 2429446.81 | - | Метод спутниковых геодезических измерений (определений) | 0.1 | - |
| - | н141О | - | - | - | 638461.64 | 2429467.51 | - | Метод спутниковых геодезических измерений (определений) | 0.1 | - |

2. Характеристики здания, сооружения, объекта незавершенного строительства с кадастровым номером (обозначением): 70:06:0101005:486

| № п/п | Наименование характеристики | Значение характеристики |
|--------------|--|---|
| 1 | 2 | 3 |
| 1 | Вид объекта недвижимости | здание |
| 2 | Ранее присвоенный государственный учетный номер здания, сооружения, объекта незавершенного строительства (кадастровый, инвентарный или условный номер) | - |
| 3 | Кадастровый номер земельного участка (земельных участков), в границах которого (которых) расположено здание, сооружение, объект незавершенного строительства | 70:06:0101005:1521, 70:06:0101005:404 |
| 4 | Номер кадастрового квартала (кадастровых кварталов), в пределах которого (которых) расположено здание, сооружение, объекта незавершенного строительства | 70:06:0101005 |
| 5 | Адрес здания, сооружения, объекта незавершенного строительства | Российская Федерация, Томская область, район Каргасокский, поселок Геологический, улица Береговая, дом 10 |
| | Местоположение здания, сооружения, объекта незавершенного строительства | - |
| | Дополнительные сведения о местоположении | - |
| 6 | Иные сведения | |

Описание местоположения здания, сооружения, объекта незавершенного строительства на земельном участке

**1. Сведения о характерных точках контура
вид объекта недвижимости (здание, сооружение, объект незавершенного строительства) здание
кадастровый номер (обозначение) : 70:06:0101005:641**

Зона № 2

| Номер контура | Номера характерных точек контура | Существующие | | | Уточненные | | | Метод определения координат | Средняя квадратическая погрешность определения координат характерной точки (Mt), м | Формулы, примененные для расчета средней квадратической погрешности определения координат характерной точки (Mt), м |
|---------------|----------------------------------|---------------|---|------|---------------|------------|------|---|--|---|
| | | Координаты, м | | R, м | Координаты, м | | R, м | | | |
| | | X | Y | | X | Y | | | | |
| 1 | 2 | 3 | 4 | 5 | 6 | 7 | 8 | 9 | 10 | 11 |
| - | н1450 | - | - | - | 638474.39 | 2429502.16 | - | Метод спутниковых геодезических измерений (определений) | 0.1 | - |
| - | н1460 | - | - | - | 638464.09 | 2429505.71 | - | Метод спутниковых геодезических измерений (определений) | 0.1 | - |
| - | н1470 | - | - | - | 638458.39 | 2429490.51 | - | Метод спутниковых геодезических измерений (определений) | 0.1 | - |
| - | н1480 | - | - | - | 638468.49 | 2429486.26 | - | Метод спутниковых геодезических измерений (определений) | 0.1 | - |
| - | н1450 | - | - | - | 638474.39 | 2429502.16 | - | Метод спутниковых геодезических измерений (определений) | 0.1 | - |

2. Характеристики здания, сооружения, объекта незавершенного строительства с кадастровым номером (обозначением): 70:06:0101005:641

| № п/п | Наименование характеристики | Значение характеристики |
|--------------|--|--|
| 1 | 2 | 3 |
| 1 | Вид объекта недвижимости | здание |
| 2 | Ранее присвоенный государственный учетный номер здания, сооружения, объекта незавершенного строительства (кадастровый, инвентарный или условный номер) | - |
| 3 | Кадастровый номер земельного участка (земельных участков), в границах которого (которых) расположено здание, сооружение, объект незавершенного строительства | 70:06:0101005:107, 70:06:0101005:1567 |
| 4 | Номер кадастрового квартала (кадастровых кварталов), в пределах которого (которых) расположено здание, сооружение, объекта незавершенного строительства | 70:06:0101005 |
| 5 | Адрес здания, сооружения, объекта незавершенного строительства | Российская Федерация, Томская область, район Каргасокский, село Каргасок, улица Береговая, дом 8 |
| | Местоположение здания, сооружения, объекта незавершенного строительства | - |
| | Дополнительные сведения о местоположении | - |
| 6 | Иные сведения | |

Описание местоположения здания, сооружения, объекта незавершенного строительства на земельном участке

**1. Сведения о характерных точках контура
вид объекта недвижимости (здание, сооружение, объект незавершенного строительства) здание
кадастровый номер (обозначение) : 70:06:0101005:487**

Зона № 2

| Номер контура | Номера характерных точек контура | Существующие | | | Уточненные | | | Метод определения координат | Средняя квадратическая погрешность определения координат характерной точки (Mt), м | Формулы, примененные для расчета средней квадратической погрешности определения координат характерной точки (Mt), м |
|---------------|----------------------------------|---------------|---|------|---------------|------------|------|---|--|---|
| | | Координаты, м | | R, м | Координаты, м | | R, м | | | |
| | | X | Y | | X | Y | | | | |
| 1 | 2 | 3 | 4 | 5 | 6 | 7 | 8 | 9 | 10 | 11 |
| - | н1490 | - | - | - | 638487.34 | 2429537.21 | - | Метод спутниковых геодезических измерений (определений) | 0.1 | - |
| - | н1500 | - | - | - | 638477.34 | 2429540.81 | - | Метод спутниковых геодезических измерений (определений) | 0.1 | - |
| - | н1510 | - | - | - | 638471.59 | 2429525.46 | - | Метод спутниковых геодезических измерений (определений) | 0.1 | - |
| - | н1520 | - | - | - | 638481.74 | 2429522.11 | - | Метод спутниковых геодезических измерений (определений) | 0.1 | - |
| - | н1490 | - | - | - | 638487.34 | 2429537.21 | - | Метод спутниковых геодезических измерений (определений) | 0.1 | - |

2. Характеристики здания, сооружения, объекта незавершенного строительства с кадастровым номером (обозначением): 70:06:0101005:487

| № п/п | Наименование характеристики | Значение характеристики |
|--------------|--|--|
| 1 | 2 | 3 |
| 1 | Вид объекта недвижимости | здание |
| 2 | Ранее присвоенный государственный учетный номер здания, сооружения, объекта незавершенного строительства (кадастровый, инвентарный или условный номер) | - |
| 3 | Кадастровый номер земельного участка (земельных участков), в границах которого (которых) расположено здание, сооружение, объект незавершенного строительства | 70:06:0101005:102, 70:06:0101005:103 |
| 4 | Номер кадастрового квартала (кадастровых кварталов), в пределах которого (которых) расположено здание, сооружение, объекта незавершенного строительства | 70:06:0101005 |
| 5 | Адрес здания, сооружения, объекта незавершенного строительства | Российская Федерация, Томская область, район Каргасокский, поселок Геологический, улица Береговая, дом 6 |
| | Местоположение здания, сооружения, объекта незавершенного строительства | - |
| | Дополнительные сведения о местоположении | - |
| 6 | Иные сведения | |

Описание местоположения здания, сооружения, объекта незавершенного строительства на земельном участке

**1. Сведения о характерных точках контура
вид объекта недвижимости (здание, сооружение, объект незавершенного строительства) здание
кадастровый номер (обозначение) : 70:06:0101005:639**

Зона № 2

| Номер контура | Номера характерных точек контура | Существующие | | | Уточненные | | | Метод определения координат | Средняя квадратическая погрешность определения координат характерной точки (Mt), м | Формулы, примененные для расчета средней квадратической погрешности определения координат характерной точки (Mt), м |
|---------------|----------------------------------|---------------|---|------|---------------|------------|------|---|--|---|
| | | Координаты, м | | R, м | Координаты, м | | R, м | | | |
| | | X | Y | | X | Y | | | | |
| 1 | 2 | 3 | 4 | 5 | 6 | 7 | 8 | 9 | 10 | 11 |
| - | 1317 | - | - | - | 638501.23 | 2429561.63 | - | Метод спутниковых геодезических измерений (определений) | 0.1 | - |
| - | н1530 | - | - | - | 638496.87 | 2429563.29 | - | Метод спутниковых геодезических измерений (определений) | 0.1 | - |
| - | н1540 | - | - | - | 638498.69 | 2429568.06 | - | Метод спутниковых геодезических измерений (определений) | 0.1 | - |
| - | н1550 | - | - | - | 638503.04 | 2429566.31 | - | Метод спутниковых геодезических измерений (определений) | 0.1 | - |
| - | н1560 | - | - | - | 638505.14 | 2429572.11 | - | Метод спутниковых геодезических измерений (определений) | 0.1 | - |

**1. Сведения о характерных точках контура
вид объекта недвижимости (здание, сооружение, объект незавершенного строительства) здание
кадастровый номер (обозначение) : 70:06:0101005:639**

| | | | | | | | | | | |
|---|-------|---|---|---|---------------|----------------|---|---|-----|---|
| - | н1570 | - | - | - | 638490.7 4 | 2429577. 66 | - | Метод спутниковых геодезических измерений (определений) | 0.1 | - |
| - | н1580 | - | - | - | 638483.2 4 | 2429556. 86 | - | Метод спутниковых геодезических измерений (определений) | 0.1 | - |
| - | н1590 | - | - | - | 638497.2 9 | 2429551. 61 | - | Метод спутниковых геодезических измерений (определений) | 0.1 | - |
| - | 1317 | - | - | - | 638501.2 3 | 2429561. 63 | - | Метод спутниковых геодезических измерений (определений) | 0.1 | - |

**2. Характеристики здания, сооружения, объекта незавершенного строительства с кадастровым номером
(обозначением): 70:06:0101005:639**

| № п/п | Наименование характеристики | Значение характеристики |
|-------|--|--|
| 1 | 2 | 3 |
| 1 | Вид объекта недвижимости | здание |
| 2 | Ранее присвоенный государственный учетный номер здания, сооружения, объекта незавершенного строительства (кадастровый, инвентарный или условный номер) | - |
| 3 | Кадастровый номер земельного участка (земельных участков), в границах которого (которых) расположено здание, сооружение, объект незавершенного строительства | 70:06:0101005:97, 70:06:0101005:98, 70:06:0101005:99 |
| 4 | Номер кадастрового квартала (кадастровых кварталов), в пределах которого (которых) расположено здание, сооружение, объекта незавершенного строительства | 70:06:0101005 |
| 5 | Адрес здания, сооружения, объекта незавершенного строительства | Российская Федерация, Томская область, район Каргасокский, село Каргасок, улица Береговая, дом 4 |
| | Местоположение здания, сооружения, объекта незавершенного строительства | - |
| | Дополнительные сведения о местоположении | - |
| 6 | Иные сведения | |

Описание местоположения здания, сооружения, объекта незавершенного строительства на земельном участке

**1. Сведения о характерных точках контура
вид объекта недвижимости (здание, сооружение, объект незавершенного строительства) здание
кадастровый номер (обозначение) : 70:06:0101005:637**

Зона № 2

| Номер контура | Номера характерных точек контура | Существующие | | | Уточненные | | | Метод определения координат | Средняя квадратическая погрешность определения координат характерной точки (Mt), м | Формулы, примененные для расчета средней квадратической погрешности определения координат характерной точки (Mt), м |
|---------------|----------------------------------|---------------|---|------|---------------|------------|------|---|--|---|
| | | Координаты, м | | R, м | Координаты, м | | R, м | | | |
| | | X | Y | | X | Y | | | | |
| 1 | 2 | 3 | 4 | 5 | 6 | 7 | 8 | 9 | 10 | 11 |
| - | н1600 | - | - | - | 638513.64 | 2429596.96 | - | Метод спутниковых геодезических измерений (определений) | 0.1 | - |
| - | н1610 | - | - | - | 638510.14 | 2429598.21 | - | Метод спутниковых геодезических измерений (определений) | 0.1 | - |
| - | н1620 | - | - | - | 638510.84 | 2429600.26 | - | Метод спутниковых геодезических измерений (определений) | 0.1 | - |
| - | н1630 | - | - | - | 638514.04 | 2429599.11 | - | Метод спутниковых геодезических измерений (определений) | 0.1 | - |
| - | н1640 | - | - | - | 638516.34 | 2429603.41 | - | Метод спутниковых геодезических измерений (определений) | 0.1 | - |

**1. Сведения о характерных точках контура
вид объекта недвижимости (здание, сооружение, объект незавершенного строительства) здание
кадастровый номер (обозначение) : 70:06:0101005:637**

| | | | | | | | | | | |
|---|-------|---|---|---|---------------|----------------|---|---|-----|---|
| - | н1650 | - | - | - | 638514.9 4 | 2429604. 21 | - | Метод спутниковых геодезических измерений (определений) | 0.1 | - |
| - | н1660 | - | - | - | 638515.9 9 | 2429607. 06 | - | Метод спутниковых геодезических измерений (определений) | 0.1 | - |
| - | н1670 | - | - | - | 638503.7 9 | 2429612. 06 | - | Метод спутниковых геодезических измерений (определений) | 0.1 | - |
| - | н1680 | - | - | - | 638497.7 9 | 2429596. 71 | - | Метод спутниковых геодезических измерений (определений) | 0.1 | - |
| - | н1690 | - | - | - | 638511.2 4 | 2429591. 76 | - | Метод спутниковых геодезических измерений (определений) | 0.1 | - |
| - | н1600 | - | - | - | 638513.6 4 | 2429596. 96 | - | Метод спутниковых геодезических измерений (определений) | 0.1 | - |

2. Характеристики здания, сооружения, объекта незавершенного строительства с кадастровым номером (обозначением): 70:06:0101005:637

| № п/п | Наименование характеристики | Значение характеристики |
|-------|--|-------------------------|
| 1 | 2 | 3 |
| 1 | Вид объекта недвижимости | здание |
| 2 | Ранее присвоенный государственный учетный номер здания, сооружения, объекта незавершенного строительства (кадастровый, инвентарный или условный номер) | - |

| | | |
|---|--|--|
| 3 | Кадастровый номер земельного участка (земельных участков), в границах которого (которых) расположено здание, сооружение, объект незавершенного строительства | 70:06:0101005:88, 70:06:0101005:89 |
| 4 | Номер кадастрового квартала (кадастровых кварталов), в пределах которого (которых) расположено здание, сооружение, объекта незавершенного строительства | 70:06:0101005 |
| 5 | Адрес здания, сооружения, объекта незавершенного строительства | Российская Федерация, Томская область, район Каргасокский, поселок Геологический, улица Береговая, дом 2 |
| | Местоположение здания, сооружения, объекта незавершенного строительства | - |
| | Дополнительные сведения о местоположении | - |
| 6 | Иные сведения | |

Описание местоположения здания, сооружения, объекта незавершенного строительства на земельном участке

**1. Сведения о характерных точках контура
вид объекта недвижимости (здание, сооружение, объект незавершенного строительства) здание
кадастровый номер (обозначение) : 70:06:0101005:541**

Зона № 2

| Номер контура | Номера характерных точек контура | Существующие | | | Уточненные | | | Метод определения координат | Средняя квадратическая погрешность определения координат характерной точки (Mt), м | Формулы, примененные для расчета средней квадратической погрешности определения координат характерной точки (Mt), м |
|---------------|----------------------------------|---------------|---|------|---------------|------------|------|---|--|---|
| | | Координаты, м | | R, м | Координаты, м | | R, м | | | |
| | | X | Y | | X | Y | | | | |
| 1 | 2 | 3 | 4 | 5 | 6 | 7 | 8 | 9 | 10 | 11 |
| - | н203О | - | - | - | 638453.85 | 2429569.24 | - | Метод спутниковых геодезических измерений (определений) | 0.1 | - |
| - | н204О | - | - | - | 638445.95 | 2429572.34 | - | Метод спутниковых геодезических измерений (определений) | 0.1 | - |
| - | н205О | - | - | - | 638441.45 | 2429560.09 | - | Метод спутниковых геодезических измерений (определений) | 0.1 | - |
| - | н206О | - | - | - | 638449.35 | 2429557.09 | - | Метод спутниковых геодезических измерений (определений) | 0.1 | - |
| - | н203О | - | - | - | 638453.85 | 2429569.24 | - | Метод спутниковых геодезических измерений (определений) | 0.1 | - |

2. Характеристики здания, сооружения, объекта незавершенного строительства с кадастровым номером (обозначением): 70:06:0101005:541

| № п/п | Наименование характеристики | Значение характеристики |
|--------------|--|---|
| 1 | 2 | 3 |
| 1 | Вид объекта недвижимости | здание |
| 2 | Ранее присвоенный государственный учетный номер здания, сооружения, объекта незавершенного строительства (кадастровый, инвентарный или условный номер) | - |
| 3 | Кадастровый номер земельного участка (земельных участков), в границах которого (которых) расположено здание, сооружение, объект незавершенного строительства | 70:06:0101005:80, 70:06:0101005:81 |
| 4 | Номер кадастрового квартала (кадастровых кварталов), в пределах которого (которых) расположено здание, сооружение, объекта незавершенного строительства | 70:06:0101005 |
| 5 | Адрес здания, сооружения, объекта незавершенного строительства | Российская Федерация, Томская область, район Каргасокский, поселок Геологический, улица Береговая, дом 11 |
| | Местоположение здания, сооружения, объекта незавершенного строительства | - |
| | Дополнительные сведения о местоположении | - |
| 6 | Иные сведения | |

Описание местоположения здания, сооружения, объекта незавершенного строительства на земельном участке

**1. Сведения о характерных точках контура
вид объекта недвижимости (здание, сооружение, объект незавершенного строительства) здание
кадастровый номер (обозначение) : 70:06:0101005:519**

Зона № 2

| Номер контура | Номера характерных точек контура | Существующие | | | Уточненные | | | Метод определения координат | Средняя квадратическая погрешность определения координат характерной точки (Mt), м | Формулы, примененные для расчета средней квадратической погрешности определения координат характерной точки (Mt), м |
|---------------|----------------------------------|---------------|---|------|---------------|------------|------|---|--|---|
| | | Координаты, м | | R, м | Координаты, м | | R, м | | | |
| | | X | Y | | X | Y | | | | |
| 1 | 2 | 3 | 4 | 5 | 6 | 7 | 8 | 9 | 10 | 11 |
| - | н2430 | - | - | - | 638398.85 | 2429581.79 | - | Метод спутниковых геодезических измерений (определений) | 0.1 | - |
| - | н2440 | - | - | - | 638395.40 | 2429583.19 | - | Метод спутниковых геодезических измерений (определений) | 0.1 | - |
| - | н2450 | - | - | - | 638396.55 | 2429585.59 | - | Метод спутниковых геодезических измерений (определений) | 0.1 | - |
| - | н2460 | - | - | - | 638400.85 | 2429583.59 | - | Метод спутниковых геодезических измерений (определений) | 0.1 | - |
| - | н2470 | - | - | - | 638403.10 | 2429589.74 | - | Метод спутниковых геодезических измерений (определений) | 0.1 | - |

**1. Сведения о характерных точках контура
вид объекта недвижимости (здание, сооружение, объект незавершенного строительства) здание
кадастровый номер (обозначение) : 70:06:0101005:519**

| | | | | | | | | | | |
|---|-------|---|---|---|---------------|----------------|---|---|-----|---|
| - | н2480 | - | - | - | 638390.5 0 | 2429594. 74 | - | Метод спутниковых геодезических измерений (определений) | 0.1 | - |
| - | н2490 | - | - | - | 638385.2 0 | 2429579. 84 | - | Метод спутниковых геодезических измерений (определений) | 0.1 | - |
| - | н2500 | - | - | - | 638396.5 0 | 2429575. 94 | - | Метод спутниковых геодезических измерений (определений) | 0.1 | - |
| - | н2430 | - | - | - | 638398.8 5 | 2429581. 79 | - | Метод спутниковых геодезических измерений (определений) | 0.1 | - |

**2. Характеристики здания, сооружения, объекта незавершенного строительства с кадастровым номером
(обозначением): 70:06:0101005:519**

| № п/п | Наименование характеристики | Значение характеристики |
|-------|--|---|
| 1 | 2 | 3 |
| 1 | Вид объекта недвижимости | здание |
| 2 | Ранее присвоенный государственный учетный номер здания, сооружения, объекта незавершенного строительства (кадастровый, инвентарный или условный номер) | - |
| 3 | Кадастровый номер земельного участка (земельных участков), в границах которого (которых) расположено здание, сооружение, объект незавершенного строительства | 70:06:0101005:304, 70:06:0101005:305 |
| 4 | Номер кадастрового квартала (кадастровых кварталов), в пределах которого (которых) расположено здание, сооружение, объекта незавершенного строительства | 70:06:0101005 |
| 5 | Адрес здания, сооружения, объекта незавершенного строительства | Российская Федерация, Томская область, район Каргасокский, поселок Геологический, улица Проезжая, дом 8 |
| | Местоположение здания, сооружения, объекта незавершенного строительства | - |
| | Дополнительные сведения о местоположении | - |
| 6 | Иные сведения | |

Описание местоположения здания, сооружения, объекта незавершенного строительства на земельном участке

**1. Сведения о характерных точках контура
вид объекта недвижимости (здание, сооружение, объект незавершенного строительства) здание
кадастровый номер (обозначение) : 70:06:0101005:549**

Зона № 2

| Номер контура | Номера характерных точек контура | Существующие | | | Уточненные | | | Метод определения координат | Средняя квадратическая погрешность определения координат характерной точки (Mt), м | Формулы, примененные для расчета средней квадратической погрешности определения координат характерной точки (Mt), м |
|---------------|----------------------------------|---------------|---|------|---------------|------------|------|---|--|---|
| | | Координаты, м | | R, м | Координаты, м | | R, м | | | |
| | | X | Y | | X | Y | | | | |
| 1 | 2 | 3 | 4 | 5 | 6 | 7 | 8 | 9 | 10 | 11 |
| - | н2510 | - | - | - | 638362.50 | 2429479.79 | - | Метод спутниковых геодезических измерений (определений) | 0.1 | - |
| - | н2520 | - | - | - | 638365.15 | 2429488.09 | - | Метод спутниковых геодезических измерений (определений) | 0.1 | - |
| - | н2530 | - | - | - | 638361.55 | 2429489.49 | - | Метод спутниковых геодезических измерений (определений) | 0.1 | - |
| - | н2540 | - | - | - | 638364.50 | 2429497.99 | - | Метод спутниковых геодезических измерений (определений) | 0.1 | - |
| - | н2550 | - | - | - | 638365.90 | 2429501.99 | - | Метод спутниковых геодезических измерений (определений) | 0.1 | - |

**1. Сведения о характерных точках контура
вид объекта недвижимости (здание, сооружение, объект незавершенного строительства) здание
кадастровый номер (обозначение) : 70:06:0101005:549**

| | | | | | | | | | | |
|---|-------|---|---|---|-----------|------------|---|---|-----|---|
| - | н2560 | - | - | - | 638360.95 | 2429503.39 | - | Метод спутниковых геодезических измерений (определений) | 0.1 | - |
| - | н2570 | - | - | - | 638360.50 | 2429501.99 | - | Метод спутниковых геодезических измерений (определений) | 0.1 | - |
| - | н2580 | - | - | - | 638357.50 | 2429503.09 | - | Метод спутниковых геодезических измерений (определений) | 0.1 | - |
| - | н2590 | - | - | - | 638350.85 | 2429485.34 | - | Метод спутниковых геодезических измерений (определений) | 0.1 | - |
| - | н2600 | - | - | - | 638360.55 | 2429481.84 | - | Метод спутниковых геодезических измерений (определений) | 0.1 | - |
| - | н2610 | - | - | - | 638360.15 | 2429480.54 | - | Метод спутниковых геодезических измерений (определений) | 0.1 | - |
| - | н2510 | - | - | - | 638362.50 | 2429479.79 | - | Метод спутниковых геодезических измерений (определений) | 0.1 | - |

2. Характеристики здания, сооружения, объекта незавершенного строительства с кадастровым номером (обозначением): 70:06:0101005:549

| № п/п | Наименование характеристики | Значение характеристики |
|--------------|--|--|
| 1 | 2 | 3 |
| 1 | Вид объекта недвижимости | здание |
| 2 | Ранее присвоенный государственный учетный номер здания, сооружения, объекта незавершенного строительства (кадастровый, инвентарный или условный номер) | - |
| 3 | Кадастровый номер земельного участка (земельных участков), в границах которого (которых) расположено здание, сооружение, объект незавершенного строительства | 70:06:0101005:271, 70:06:0101005:270 |
| 4 | Номер кадастрового квартала (кадастровых кварталов), в пределах которого (которых) расположено здание, сооружение, объекта незавершенного строительства | 70:06:0101005 |
| 5 | Адрес здания, сооружения, объекта незавершенного строительства | Российская Федерация, Томская область, район Каргасокский, поселок Геологический, улица Проезжая, дом 12 |
| | Местоположение здания, сооружения, объекта незавершенного строительства | - |
| | Дополнительные сведения о местоположении | - |
| 6 | Иные сведения | |

Описание местоположения здания, сооружения, объекта незавершенного строительства на земельном участке

**1. Сведения о характерных точках контура
вид объекта недвижимости (здание, сооружение, объект незавершенного строительства) здание
кадастровый номер (обозначение) : 70:06:0101005:517**

Зона № 2

| Номер контура | Номера характерных точек контура | Существующие | | | Уточненные | | | Метод определения координат | Средняя квадратическая погрешность определения координат характерной точки (Mt), м | Формулы, примененные для расчета средней квадратической погрешности определения координат характерной точки (Mt), м |
|---------------|----------------------------------|---------------|---|------|---------------|------------|------|---|--|---|
| | | Координаты, м | | R, м | Координаты, м | | R, м | | | |
| | | X | Y | | X | Y | | | | |
| 1 | 2 | 3 | 4 | 5 | 6 | 7 | 8 | 9 | 10 | 11 |
| - | н2850 | - | - | - | 638394.87 | 2429679.42 | - | Метод спутниковых геодезических измерений (определений) | 0.1 | - |
| - | н2860 | - | - | - | 638383.52 | 2429683.37 | - | Метод спутниковых геодезических измерений (определений) | 0.1 | - |
| - | н2870 | - | - | - | 638381.67 | 2429677.87 | - | Метод спутниковых геодезических измерений (определений) | 0.1 | - |
| - | н2880 | - | - | - | 638384.97 | 2429676.47 | - | Метод спутниковых геодезических измерений (определений) | 0.1 | - |
| - | н2890 | - | - | - | 638383.17 | 2429671.62 | - | Метод спутниковых геодезических измерений (определений) | 0.1 | - |

**1. Сведения о характерных точках контура
вид объекта недвижимости (здание, сооружение, объект незавершенного строительства) здание
кадастровый номер (обозначение) : 70:06:0101005:517**

| | | | | | | | | | | |
|---|-------|---|---|---|---------------|----------------|---|---|-----|---|
| - | н2900 | - | - | - | 638379.4 2 | 2429672. 62 | - | Метод спутниковых геодезических измерений (определений) | 0.1 | - |
| - | н2910 | - | - | - | 638377.4 2 | 2429666. 92 | - | Метод спутниковых геодезических измерений (определений) | 0.1 | - |
| - | н2920 | - | - | - | 638388.7 2 | 2429662. 42 | - | Метод спутниковых геодезических измерений (определений) | 0.1 | - |
| - | н2850 | - | - | - | 638394.8 7 | 2429679. 42 | - | Метод спутниковых геодезических измерений (определений) | 0.1 | - |

2. Характеристики здания, сооружения, объекта незавершенного строительства с кадастровым номером (обозначением): 70:06:0101005:517

| № п/п | Наименование характеристики | Значение характеристики |
|-------|--|---|
| 1 | 2 | 3 |
| 1 | Вид объекта недвижимости | здание |
| 2 | Ранее присвоенный государственный учетный номер здания, сооружения, объекта незавершенного строительства (кадастровый, инвентарный или условный номер) | - |
| 3 | Кадастровый номер земельного участка (земельных участков), в границах которого (которых) расположено здание, сооружение, объект незавершенного строительства | 70:06:0101005:296, 70:06:0101005:295 |
| 4 | Номер кадастрового квартала (кадастровых кварталов), в пределах которого (которых) расположено здание, сооружение, объекта незавершенного строительства | 70:06:0101005 |
| 5 | Адрес здания, сооружения, объекта незавершенного строительства | Российская Федерация, Томская область, район Каргасокский, поселок Геологический, улица Проезжая, дом 3 |
| | Местоположение здания, сооружения, объекта незавершенного строительства | - |
| | Дополнительные сведения о местоположении | - |
| 6 | Иные сведения | |

Описание местоположения здания, сооружения, объекта незавершенного строительства на земельном участке

**1. Сведения о характерных точках контура
вид объекта недвижимости (здание, сооружение, объект незавершенного строительства) здание
кадастровый номер (обозначение) : 70:06:0101005:539**

Зона № 2

| Номер контура | Номера характерных точек контура | Существующие | | | Уточненные | | | Метод определения координат | Средняя квадратическая погрешность определения координат характерной точки (Mt), м | Формулы, примененные для расчета средней квадратической погрешности определения координат характерной точки (Mt), м |
|---------------|----------------------------------|---------------|---|------|---------------|------------|------|---|--|---|
| | | Координаты, м | | R, м | Координаты, м | | R, м | | | |
| | | X | Y | | X | Y | | | | |
| 1 | 2 | 3 | 4 | 5 | 6 | 7 | 8 | 9 | 10 | 11 |
| - | н2930 | - | - | - | 638380.97 | 2429640.47 | - | Метод спутниковых геодезических измерений (определений) | 0.1 | - |
| - | н2940 | - | - | - | 638370.37 | 2429644.07 | - | Метод спутниковых геодезических измерений (определений) | 0.1 | - |
| - | н2950 | - | - | - | 638368.52 | 2429638.47 | - | Метод спутниковых геодезических измерений (определений) | 0.1 | - |
| - | н2960 | - | - | - | 638371.32 | 2429637.37 | - | Метод спутниковых геодезических измерений (определений) | 0.1 | - |
| - | н2970 | - | - | - | 638369.07 | 2429631.92 | - | Метод спутниковых геодезических измерений (определений) | 0.1 | - |

**1. Сведения о характерных точках контура
вид объекта недвижимости (здание, сооружение, объект незавершенного строительства) здание
кадастровый номер (обозначение) : 70:06:0101005:539**

| | | | | | | | | | | |
|---|-------|---|---|---|---------------|----------------|---|---|-----|---|
| - | н298О | - | - | - | 638366.9 2 | 2429632. 67 | - | Метод спутниковых геодезических измерений (определений) | 0.1 | - |
| - | н299О | - | - | - | 638365.1 2 | 2429627. 12 | - | Метод спутниковых геодезических измерений (определений) | 0.1 | - |
| - | н300О | - | - | - | 638375.0 2 | 2429623. 67 | - | Метод спутниковых геодезических измерений (определений) | 0.1 | - |
| - | н293О | - | - | - | 638380.9 7 | 2429640. 47 | - | Метод спутниковых геодезических измерений (определений) | 0.1 | - |

2. Характеристики здания, сооружения, объекта незавершенного строительства с кадастровым номером (обозначением): 70:06:0101005:539

| № п/п | Наименование характеристики | Значение характеристики |
|-------|--|---|
| 1 | 2 | 3 |
| 1 | Вид объекта недвижимости | здание |
| 2 | Ранее присвоенный государственный учетный номер здания, сооружения, объекта незавершенного строительства (кадастровый, инвентарный или условный номер) | - |
| 3 | Кадастровый номер земельного участка (земельных участков), в границах которого (которых) расположено здание, сооружение, объект незавершенного строительства | 70:06:0101005:299 |
| 4 | Номер кадастрового квартала (кадастровых кварталов), в пределах которого (которых) расположено здание, сооружение, объекта незавершенного строительства | 70:06:0101005 |
| 5 | Адрес здания, сооружения, объекта незавершенного строительства | Российская Федерация, Томская область, район Каргасокский, поселок Геологический, улица Проезжая, дом 5 |
| | Местоположение здания, сооружения, объекта незавершенного строительства | - |
| | Дополнительные сведения о местоположении | - |
| 6 | Иные сведения | |

Описание местоположения здания, сооружения, объекта незавершенного строительства на земельном участке

**1. Сведения о характерных точках контура
вид объекта недвижимости (здание, сооружение, объект незавершенного строительства) здание
кадастровый номер (обозначение) : 70:06:0101005:548**

Зона № 2

| Номер контура | Номера характерных точек контура | Существующие | | | Уточненные | | | Метод определения координат | Средняя квадратическая погрешность определения координат характерной точки (Mt), м | Формулы, примененные для расчета средней квадратической погрешности определения координат характерной точки (Mt), м |
|---------------|----------------------------------|---------------|---|------|---------------|------------|------|---|--|---|
| | | Координаты, м | | R, м | Координаты, м | | R, м | | | |
| | | X | Y | | X | Y | | | | |
| 1 | 2 | 3 | 4 | 5 | 6 | 7 | 8 | 9 | 10 | 11 |
| - | н3150 | - | - | - | 638361.52 | 2429585.97 | - | Метод спутниковых геодезических измерений (определений) | 0.1 | - |
| - | н3160 | - | - | - | 638367.62 | 2429602.62 | - | Метод спутниковых геодезических измерений (определений) | 0.1 | - |
| - | н3170 | - | - | - | 638356.82 | 2429606.47 | - | Метод спутниковых геодезических измерений (определений) | 0.1 | - |
| - | н3180 | - | - | - | 638355.87 | 2429603.72 | - | Метод спутниковых геодезических измерений (определений) | 0.1 | - |
| - | н3190 | - | - | - | 638354.22 | 2429604.37 | - | Метод спутниковых геодезических измерений (определений) | 0.1 | - |

**1. Сведения о характерных точках контура
вид объекта недвижимости (здание, сооружение, объект незавершенного строительства) здание
кадастровый номер (обозначение) : 70:06:0101005:548**

| | | | | | | | | | | |
|---|-------|---|---|---|---------------|----------------|---|---|-----|---|
| - | н3200 | - | - | - | 638353.1 7 | 2429601. 92 | - | Метод спутников ых геодезичес ких измерений (определен ий) | 0.1 | - |
| - | н3210 | - | - | - | 638354.9 7 | 2429601. 42 | - | Метод спутников ых геодезичес ких измерений (определен ий) | 0.1 | - |
| - | н3220 | - | - | - | 638354.6 7 | 2429600. 47 | - | Метод спутников ых геодезичес ких измерений (определен ий) | 0.1 | - |
| - | н3230 | - | - | - | 638357.5 7 | 2429599. 32 | - | Метод спутников ых геодезичес ких измерений (определен ий) | 0.1 | - |
| - | н3240 | - | - | - | 638355.9 2 | 2429595. 02 | - | Метод спутников ых геодезичес ких измерений (определен ий) | 0.1 | - |
| - | н3250 | - | - | - | 638353.1 2 | 2429595. 92 | - | Метод спутников ых геодезичес ких измерений (определен ий) | 0.1 | - |
| - | н3260 | - | - | - | 638352.8 2 | 2429594. 92 | - | Метод спутников ых геодезичес ких измерений (определен ий) | 0.1 | - |

**1. Сведения о характерных точках контура
вид объекта недвижимости (здание, сооружение, объект незавершенного строительства) здание
кадастровый номер (обозначение) : 70:06:0101005:548**

| | | | | | | | | | | |
|---|-------|---|---|---|---------------|----------------|---|---|-----|---|
| - | н3270 | - | - | - | 638351.4 2 | 2429595. 47 | - | Метод спутниковых геодезических измерений (определений) | 0.1 | - |
| - | н3280 | - | - | - | 638350.6 7 | 2429593. 37 | - | Метод спутниковых геодезических измерений (определений) | 0.1 | - |
| - | н3290 | - | - | - | 638352.0 2 | 2429592. 72 | - | Метод спутниковых геодезических измерений (определений) | 0.1 | - |
| - | н3300 | - | - | - | 638351.0 7 | 2429589. 92 | - | Метод спутниковых геодезических измерений (определений) | 0.1 | - |
| - | н3150 | - | - | - | 638361.5 2 | 2429585. 97 | - | Метод спутниковых геодезических измерений (определений) | 0.1 | - |

2. Характеристики здания, сооружения, объекта незавершенного строительства с кадастровым номером (обозначением): 70:06:0101005:548

| № п/п | Наименование характеристики | Значение характеристики |
|-------|--|--------------------------------------|
| 1 | 2 | 3 |
| 1 | Вид объекта недвижимости | здание |
| 2 | Ранее присвоенный государственный учетный номер здания, сооружения, объекта незавершенного строительства (кадастровый, инвентарный или условный номер) | - |
| 3 | Кадастровый номер земельного участка (земельных участков), в границах которого (которых) расположено здание, сооружение, объект незавершенного строительства | 70:06:0101005:302, 70:06:0101005:303 |
| 4 | Номер кадастрового квартала (кадастровых кварталов), в пределах которого (которых) расположено здание, сооружение, объекта незавершенного строительства | 70:06:0101005 |

| | | |
|---|---|--|
| 5 | Адрес здания, сооружения, объекта незавершенного строительства | Российская Федерация, Томская область, район Каргасокский, поселок Геологический, улица Проезжая, дом 7 |
| | Местоположение здания, сооружения, объекта незавершенного строительства | - |
| | Дополнительные сведения о местоположении | - |
| 6 | Иные сведения | |
| | | |

Описание местоположения здания, сооружения, объекта незавершенного строительства на земельном участке

**1. Сведения о характерных точках контура
вид объекта недвижимости (здание, сооружение, объект незавершенного строительства) здание
кадастровый номер (обозначение) : 70:06:0101005:553**

Зона № 2

| Номер контура | Номера характерных точек контура | Существующие | | | Уточненные | | | Метод определения координат | Средняя квадратическая погрешность определения координат характерной точки (Mt), м | Формулы, примененные для расчета средней квадратической погрешности определения координат характерной точки (Mt), м |
|---------------|----------------------------------|---------------|---|------|---------------|------------|------|---|--|---|
| | | Координаты, м | | R, м | Координаты, м | | R, м | | | |
| | | X | Y | | X | Y | | | | |
| 1 | 2 | 3 | 4 | 5 | 6 | 7 | 8 | 9 | 10 | 11 |
| - | н331О | - | - | - | 638334.87 | 2429531.37 | - | Метод спутниковых геодезических измерений (определений) | 0.1 | - |
| - | н332О | - | - | - | 638333.62 | 2429532.07 | - | Метод спутниковых геодезических измерений (определений) | 0.1 | - |
| - | н333О | - | - | - | 638335.47 | 2429538.32 | - | Метод спутниковых геодезических измерений (определений) | 0.1 | - |
| - | н334О | - | - | - | 638322.77 | 2429542.62 | - | Метод спутниковых геодезических измерений (определений) | 0.1 | - |
| - | н335О | - | - | - | 638319.07 | 2429529.62 | - | Метод спутниковых геодезических измерений (определений) | 0.1 | - |

**1. Сведения о характерных точках контура
вид объекта недвижимости (здание, сооружение, объект незавершенного строительства) здание
кадастровый номер (обозначение) : 70:06:0101005:553**

| | | | | | | | | | | |
|---|-------|---|---|---|---------------|----------------|---|---|-----|---|
| - | н336О | - | - | - | 638332.9 7 | 2429525. 72 | - | Метод спутниковых геодезических измерений (определений) | 0.1 | - |
| - | н331О | - | - | - | 638334.8 7 | 2429531. 37 | - | Метод спутниковых геодезических измерений (определений) | 0.1 | - |

2. Характеристики здания, сооружения, объекта незавершенного строительства с кадастровым номером (обозначением): 70:06:0101005:553

| № п/п | Наименование характеристики | Значение характеристики |
|-------|--|--|
| 1 | 2 | 3 |
| 1 | Вид объекта недвижимости | здание |
| 2 | Ранее присвоенный государственный учетный номер здания, сооружения, объекта незавершенного строительства (кадастровый, инвентарный или условный номер) | - |
| 3 | Кадастровый номер земельного участка (земельных участков), в границах которого (которых) расположено здание, сооружение, объект незавершенного строительства | 70:06:0101005:16 |
| 4 | Номер кадастрового квартала (кадастровых кварталов), в пределах которого (которых) расположено здание, сооружение, объекта незавершенного строительства | 70:06:0101005 |
| 5 | Адрес здания, сооружения, объекта незавершенного строительства | Российская Федерация, Томская область, район Каргасокский, поселок Геологический, улица Проезжая, дом 9а |
| | Местоположение здания, сооружения, объекта незавершенного строительства | - |
| | Дополнительные сведения о местоположении | - |
| 6 | Иные сведения | |

Описание местоположения здания, сооружения, объекта незавершенного строительства на земельном участке

**1. Сведения о характерных точках контура
вид объекта недвижимости (здание, сооружение, объект незавершенного строительства) здание
кадастровый номер (обозначение) : 70:06:0101005:520**

Зона № 2

| Номер контура | Номера характерных точек контура | Существующие | | | Уточненные | | | Метод определения координат | Средняя квадратическая погрешность определения координат характерной точки (Mt), м | Формулы, примененные для расчета средней квадратической погрешности определения координат характерной точки (Mt), м |
|---------------|----------------------------------|---------------|---|------|---------------|------------|------|---|--|---|
| | | Координаты, м | | R, м | Координаты, м | | R, м | | | |
| | | X | Y | | X | Y | | | | |
| 1 | 2 | 3 | 4 | 5 | 6 | 7 | 8 | 9 | 10 | 11 |
| - | н3400 | - | - | - | 638328.72 | 2429513.72 | - | Метод спутниковых геодезических измерений (определений) | 0.1 | - |
| - | н3410 | - | - | - | 638318.57 | 2429517.37 | - | Метод спутниковых геодезических измерений (определений) | 0.1 | - |
| - | н3420 | - | - | - | 638312.22 | 2429497.92 | - | Метод спутниковых геодезических измерений (определений) | 0.1 | - |
| - | н3430 | - | - | - | 638322.07 | 2429494.52 | - | Метод спутниковых геодезических измерений (определений) | 0.1 | - |
| - | н3400 | - | - | - | 638328.72 | 2429513.72 | - | Метод спутниковых геодезических измерений (определений) | 0.1 | - |

2. Характеристики здания, сооружения, объекта незавершенного строительства с кадастровым номером (обозначением): 70:06:0101005:520

| № п/п | Наименование характеристики | Значение характеристики |
|--------------|--|--|
| 1 | 2 | 3 |
| 1 | Вид объекта недвижимости | здание |
| 2 | Ранее присвоенный государственный учетный номер здания, сооружения, объекта незавершенного строительства (кадастровый, инвентарный или условный номер) | - |
| 3 | Кадастровый номер земельного участка (земельных участков), в границах которого (которых) расположено здание, сооружение, объект незавершенного строительства | 70:06:0101005:1290, 70:06:0101005:266 |
| 4 | Номер кадастрового квартала (кадастровых кварталов), в пределах которого (которых) расположено здание, сооружение, объекта незавершенного строительства | 70:06:0101005 |
| 5 | Адрес здания, сооружения, объекта незавершенного строительства | Российская Федерация, Томская область, район Каргасокский, поселок Геологический, улица Проезжая, дом 11 |
| | Местоположение здания, сооружения, объекта незавершенного строительства | - |
| | Дополнительные сведения о местоположении | - |
| 6 | Иные сведения | |

Описание местоположения здания, сооружения, объекта незавершенного строительства на земельном участке

**1. Сведения о характерных точках контура
вид объекта недвижимости (здание, сооружение, объект незавершенного строительства) здание
кадастровый номер (обозначение) : 70:06:0101005:506**

Зона № 2

| Номер контура | Номера характерных точек контура | Существующие | | | Уточненные | | | Метод определения координат | Средняя квадратическая погрешность определения координат характерной точки (Mt), м | Формулы, примененные для расчета средней квадратической погрешности определения координат характерной точки (Mt), м |
|---------------|----------------------------------|---------------|---|------|---------------|----------------|------|---|--|---|
| | | Координаты, м | | R, м | Координаты, м | | R, м | | | |
| | | X | Y | | X | Y | | | | |
| 1 | 2 | 3 | 4 | 5 | 6 | 7 | 8 | 9 | 10 | 11 |
| - | н3520 | - | - | - | 638268.5 0 | 2429438. 26 | - | Метод спутниковых геодезических измерений (определений) | 0.1 | - |
| - | н3530 | - | - | - | 638265.4 7 | 2429439. 09 | - | Метод спутниковых геодезических измерений (определений) | 0.1 | - |
| - | н3540 | - | - | - | 638266.8 7 | 2429444. 72 | - | Метод спутниковых геодезических измерений (определений) | 0.1 | - |
| - | н3550 | - | - | - | 638260.6 7 | 2429446. 67 | - | Метод спутниковых геодезических измерений (определений) | 0.1 | - |
| - | н3560 | - | - | - | 638257.0 7 | 2429431. 82 | - | Метод спутниковых геодезических измерений (определений) | 0.1 | - |

**1. Сведения о характерных точках контура
вид объекта недвижимости (здание, сооружение, объект незавершенного строительства) здание
кадастровый номер (обозначение) : 70:06:0101005:506**

| | | | | | | | | | | |
|---|-------|---|---|---|---------------|----------------|---|---|-----|---|
| - | н3570 | - | - | - | 638265.4 7 | 2429428. 82 | - | Метод спутниковых геодезических измерений (определений) | 0.1 | - |
| - | н3520 | - | - | - | 638268.5 0 | 2429438. 26 | - | Метод спутниковых геодезических измерений (определений) | 0.1 | - |

2. Характеристики здания, сооружения, объекта незавершенного строительства с кадастровым номером (обозначением): 70:06:0101005:506

| № п/п | Наименование характеристики | Значение характеристики |
|-------|--|---|
| 1 | 2 | 3 |
| 1 | Вид объекта недвижимости | здание |
| 2 | Ранее присвоенный государственный учетный номер здания, сооружения, объекта незавершенного строительства (кадастровый, инвентарный или условный номер) | - |
| 3 | Кадастровый номер земельного участка (земельных участков), в границах которого (которых) расположено здание, сооружение, объект незавершенного строительства | 70:06:0101005:1391, 70:06:0101005:1529, 70:06:0101005:356 |
| 4 | Номер кадастрового квартала (кадастровых кварталов), в пределах которого (которых) расположено здание, сооружение, объекта незавершенного строительства | 70:06:0101005 |
| 5 | Адрес здания, сооружения, объекта незавершенного строительства | Российская Федерация, Томская область, район Каргасокский, поселок Геологический, улица Энтузиастов, дом 18 |
| | Местоположение здания, сооружения, объекта незавершенного строительства | - |
| | Дополнительные сведения о местоположении | - |
| 6 | Иные сведения | |

Описание местоположения здания, сооружения, объекта незавершенного строительства на земельном участке

**1. Сведения о характерных точках контура
вид объекта недвижимости (здание, сооружение, объект незавершенного строительства) здание
кадастровый номер (обозначение) : 70:06:0101005:516**

Зона № 2

| Номер контура | Номера характерных точек контура | Существующие | | | Уточненные | | | Метод определения координат | Средняя квадратическая погрешность определения координат характерной точки (Mt), м | Формулы, примененные для расчета средней квадратической погрешности определения координат характерной точки (Mt), м |
|---------------|----------------------------------|---------------|---|------|---------------|----------------|------|---|--|---|
| | | Координаты, м | | R, м | Координаты, м | | R, м | | | |
| | | X | Y | | X | Y | | | | |
| 1 | 2 | 3 | 4 | 5 | 6 | 7 | 8 | 9 | 10 | 11 |
| - | н3580 | - | - | - | 638309.6 2 | 2429432. 42 | - | Метод спутниковых геодезических измерений (определений) | 0.1 | - |
| - | н3590 | - | - | - | 638303.2 7 | 2429434. 37 | - | Метод спутниковых геодезических измерений (определений) | 0.1 | - |
| - | н3600 | - | - | - | 638299.8 7 | 2429420. 67 | - | Метод спутниковых геодезических измерений (определений) | 0.1 | - |
| - | н3610 | - | - | - | 638305.7 7 | 2429418. 87 | - | Метод спутниковых геодезических измерений (определений) | 0.1 | - |
| - | н3580 | - | - | - | 638309.6 2 | 2429432. 42 | - | Метод спутниковых геодезических измерений (определений) | 0.1 | - |

2. Характеристики здания, сооружения, объекта незавершенного строительства с кадастровым номером (обозначением): 70:06:0101005:516

| № п/п | Наименование характеристики | Значение характеристики |
|--------------|--|--|
| 1 | 2 | 3 |
| 1 | Вид объекта недвижимости | здание |
| 2 | Ранее присвоенный государственный учетный номер здания, сооружения, объекта незавершенного строительства (кадастровый, инвентарный или условный номер) | - |
| 3 | Кадастровый номер земельного участка (земельных участков), в границах которого (которых) расположено здание, сооружение, объект незавершенного строительства | 70:06:0101005:1152 |
| 4 | Номер кадастрового квартала (кадастровых кварталов), в пределах которого (которых) расположено здание, сооружение, объекта незавершенного строительства | 70:06:0101005 |
| 5 | Адрес здания, сооружения, объекта незавершенного строительства | Российская Федерация, Томская область, район Каргасокский, поселок Геологический, улица Проезжая, дом 13 |
| | Местоположение здания, сооружения, объекта незавершенного строительства | - |
| | Дополнительные сведения о местоположении | - |
| 6 | Иные сведения | |

Описание местоположения здания, сооружения, объекта незавершенного строительства на земельном участке

**1. Сведения о характерных точках контура
вид объекта недвижимости (здание, сооружение, объект незавершенного строительства) здание
кадастровый номер (обозначение) : 70:06:0101005:534**

Зона № 2

| Номер контура | Номера характерных точек контура | Существующие | | | Уточненные | | | Метод определения координат | Средняя квадратическая погрешность определения координат характерной точки (Mt), м | Формулы, примененные для расчета средней квадратической погрешности определения координат характерной точки (Mt), м |
|---------------|----------------------------------|---------------|---|------|---------------|----------------|------|---|--|---|
| | | Координаты, м | | R, м | Координаты, м | | R, м | | | |
| | | X | Y | | X | Y | | | | |
| 1 | 2 | 3 | 4 | 5 | 6 | 7 | 8 | 9 | 10 | 11 |
| - | н3620 | - | - | - | 638296.6 2 | 2429407. 77 | - | Метод спутниковых геодезических измерений (определений) | 0.1 | - |
| - | н3630 | - | - | - | 638293.9 7 | 2429408. 77 | - | Метод спутниковых геодезических измерений (определений) | 0.1 | - |
| - | н3640 | - | - | - | 638294.3 2 | 2429410. 77 | - | Метод спутниковых геодезических измерений (определений) | 0.1 | - |
| - | н3650 | - | - | - | 638292.8 2 | 2429411. 17 | - | Метод спутниковых геодезических измерений (определений) | 0.1 | - |
| - | н3660 | - | - | - | 638293.0 7 | 2429412. 12 | - | Метод спутниковых геодезических измерений (определений) | 0.1 | - |

**1. Сведения о характерных точках контура
вид объекта недвижимости (здание, сооружение, объект незавершенного строительства) здание
кадастровый номер (обозначение) : 70:06:0101005:534**

| | | | | | | | | | | |
|---|-------|---|---|---|-----------|------------|---|---|-----|---|
| - | н3670 | - | - | - | 638290.77 | 2429412.62 | - | Метод спутниковых геодезических измерений (определений) | 0.1 | - |
| - | н3680 | - | - | - | 638290.52 | 2429411.87 | - | Метод спутниковых геодезических измерений (определений) | 0.1 | - |
| - | н3690 | - | - | - | 638288.97 | 2429412.17 | - | Метод спутниковых геодезических измерений (определений) | 0.1 | - |
| - | н3700 | - | - | - | 638284.87 | 2429397.82 | - | Метод спутниковых геодезических измерений (определений) | 0.1 | - |
| - | н3710 | - | - | - | 638280.87 | 2429398.97 | - | Метод спутниковых геодезических измерений (определений) | 0.1 | - |
| - | н3720 | - | - | - | 638278.67 | 2429391.32 | - | Метод спутниковых геодезических измерений (определений) | 0.1 | - |
| - | н3730 | - | - | - | 638290.42 | 2429388.02 | - | Метод спутниковых геодезических измерений (определений) | 0.1 | - |

**1. Сведения о характерных точках контура
вид объекта недвижимости (здание, сооружение, объект незавершенного строительства) здание
кадастровый номер (обозначение) : 70:06:0101005:534**

| | | | | | | | | | | |
|---|-------|---|---|---|---------------|----------------|---|---|-----|---|
| - | н3620 | - | - | - | 638296.6 2 | 2429407. 77 | - | Метод спутников ых геодезичес ких измерений (определен ий) | 0.1 | - |
|---|-------|---|---|---|---------------|----------------|---|---|-----|---|

**2. Характеристики здания, сооружения, объекта незавершенного строительства с кадастровым номером
(обозначением): 70:06:0101005:534**

| № п/п | Наименование характеристики | Значение характеристики |
|-------|--|--|
| 1 | 2 | 3 |
| 1 | Вид объекта недвижимости | здание |
| 2 | Ранее присвоенный государственный учетный номер здания, сооружения, объекта незавершенного строительства (кадастровый, инвентарный или условный номер) | - |
| 3 | Кадастровый номер земельного участка (земельных участков), в границах которого (которых) расположено здание, сооружение, объект незавершенного строительства | 70:06:0101005:69 |
| 4 | Номер кадастрового квартала (кадастровых кварталов), в пределах которого (которых) расположено здание, сооружение, объекта незавершенного строительства | 70:06:0101005 |
| 5 | Адрес здания, сооружения, объекта незавершенного строительства | Российская Федерация, Томская область, район Каргасокский, поселок Геологический, улица Проезжая, дом 15 |
| | Местоположение здания, сооружения, объекта незавершенного строительства | - |
| | Дополнительные сведения о местоположении | - |
| 6 | Иные сведения | |

Описание местоположения здания, сооружения, объекта незавершенного строительства на земельном участке

**1. Сведения о характерных точках контура
вид объекта недвижимости (здание, сооружение, объект незавершенного строительства) здание
кадастровый номер (обозначение) : 70:06:0101005:525**

Зона № 2

| Номер контура | Номера характерных точек контура | Существующие | | | Уточненные | | | Метод определения координат | Средняя квадратическая погрешность определения координат характерной точки (Mt), м | Формулы, примененные для расчета средней квадратической погрешности определения координат характерной точки (Mt), м |
|---------------|----------------------------------|---------------|---|------|---------------|------------|------|---|--|---|
| | | Координаты, м | | R, м | Координаты, м | | R, м | | | |
| | | X | Y | | X | Y | | | | |
| 1 | 2 | 3 | 4 | 5 | 6 | 7 | 8 | 9 | 10 | 11 |
| - | н3760 | - | - | - | 638245.17 | 2429345.82 | - | Метод спутниковых геодезических измерений (определений) | 0.1 | - |
| - | н3770 | - | - | - | 638241.57 | 2429346.82 | - | Метод спутниковых геодезических измерений (определений) | 0.1 | - |
| - | н3780 | - | - | - | 638243.12 | 2429352.27 | - | Метод спутниковых геодезических измерений (определений) | 0.1 | - |
| - | н3790 | - | - | - | 638246.92 | 2429351.67 | - | Метод спутниковых геодезических измерений (определений) | 0.1 | - |
| - | н3800 | - | - | - | 638248.42 | 2429357.37 | - | Метод спутниковых геодезических измерений (определений) | 0.1 | - |

**1. Сведения о характерных точках контура
вид объекта недвижимости (здание, сооружение, объект незавершенного строительства) здание
кадастровый номер (обозначение) : 70:06:0101005:525**

| | | | | | | | | | | |
|---|-------|---|---|---|---------------|----------------|---|---|-----|---|
| - | н381О | - | - | - | 638236.9 2 | 2429360. 77 | - | Метод спутниковых геодезических измерений (определений) | 0.1 | - |
| - | н382О | - | - | - | 638231.7 7 | 2429342. 42 | - | Метод спутниковых геодезических измерений (определений) | 0.1 | - |
| - | н383О | - | - | - | 638243.6 2 | 2429339. 32 | - | Метод спутниковых геодезических измерений (определений) | 0.1 | - |
| - | н376О | - | - | - | 638245.1 7 | 2429345. 82 | - | Метод спутниковых геодезических измерений (определений) | 0.1 | - |

2. Характеристики здания, сооружения, объекта незавершенного строительства с кадастровым номером (обозначением): 70:06:0101005:525

| № п/п | Наименование характеристики | Значение характеристики |
|-------|--|---|
| 1 | 2 | 3 |
| 1 | Вид объекта недвижимости | здание |
| 2 | Ранее присвоенный государственный учетный номер здания, сооружения, объекта незавершенного строительства (кадастровый, инвентарный или условный номер) | - |
| 3 | Кадастровый номер земельного участка (земельных участков), в границах которого (которых) расположено здание, сооружение, объект незавершенного строительства | 70:06:0101005:361, 70:06:0101005:360 |
| 4 | Номер кадастрового квартала (кадастровых кварталов), в пределах которого (которых) расположено здание, сооружение, объекта незавершенного строительства | 70:06:0101005 |
| 5 | Адрес здания, сооружения, объекта незавершенного строительства | Российская Федерация, Томская область, район Каргасокский, поселок Геологический, улица Энтузиастов, дом 22 |
| | Местоположение здания, сооружения, объекта незавершенного строительства | - |
| | Дополнительные сведения о местоположении | - |
| 6 | Иные сведения | |

Описание местоположения здания, сооружения, объекта незавершенного строительства на земельном участке

**1. Сведения о характерных точках контура
вид объекта недвижимости (здание, сооружение, объект незавершенного строительства) здание
кадастровый номер (обозначение) : 70:06:0101005:501**

Зона № 2

| Номер контура | Номера характерных точек контура | Существующие | | | Уточненные | | | Метод определения координат | Средняя квадратическая погрешность определения координат характерной точки (Mt), м | Формулы, примененные для расчета средней квадратической погрешности определения координат характерной точки (Mt), м |
|---------------|----------------------------------|---------------|---|------|---------------|----------------|------|---|--|---|
| | | Координаты, м | | R, м | Координаты, м | | R, м | | | |
| | | X | Y | | X | Y | | | | |
| 1 | 2 | 3 | 4 | 5 | 6 | 7 | 8 | 9 | 10 | 11 |
| - | н3840 | - | - | - | 638277.5 2 | 2429348. 52 | - | Метод спутниковых геодезических измерений (определений) | 0.1 | - |
| - | н3850 | - | - | - | 638265.9 2 | 2429351. 97 | - | Метод спутниковых геодезических измерений (определений) | 0.1 | - |
| - | н3860 | - | - | - | 638263.9 7 | 2429346. 07 | - | Метод спутниковых геодезических измерений (определений) | 0.1 | - |
| - | н3870 | - | - | - | 638267.3 2 | 2429345. 02 | - | Метод спутниковых геодезических измерений (определений) | 0.1 | - |
| - | н3880 | - | - | - | 638265.8 2 | 2429340. 12 | - | Метод спутниковых геодезических измерений (определений) | 0.1 | - |

**1. Сведения о характерных точках контура
вид объекта недвижимости (здание, сооружение, объект незавершенного строительства) здание
кадастровый номер (обозначение) : 70:06:0101005:501**

| | | | | | | | | | | |
|---|-------|---|---|---|---------------|----------------|---|---|-----|---|
| - | н3890 | - | - | - | 638262.4 2 | 2429341. 47 | - | Метод спутниковых геодезических измерений (определений) | 0.1 | - |
| - | н3900 | - | - | - | 638260.6 2 | 2429334. 92 | - | Метод спутниковых геодезических измерений (определений) | 0.1 | - |
| - | н3910 | - | - | - | 638272.3 2 | 2429331. 27 | - | Метод спутниковых геодезических измерений (определений) | 0.1 | - |
| - | н3840 | - | - | - | 638277.5 2 | 2429348. 52 | - | Метод спутниковых геодезических измерений (определений) | 0.1 | - |

2. Характеристики здания, сооружения, объекта незавершенного строительства с кадастровым номером (обозначением): 70:06:0101005:501

| № п/п | Наименование характеристики | Значение характеристики |
|-------|--|--|
| 1 | 2 | 3 |
| 1 | Вид объекта недвижимости | здание |
| 2 | Ранее присвоенный государственный учетный номер здания, сооружения, объекта незавершенного строительства (кадастровый, инвентарный или условный номер) | - |
| 3 | Кадастровый номер земельного участка (земельных участков), в границах которого (которых) расположено здание, сооружение, объект незавершенного строительства | 70:06:0101005:278, 70:06:0101005:277 |
| 4 | Номер кадастрового квартала (кадастровых кварталов), в пределах которого (которых) расположено здание, сооружение, объекта незавершенного строительства | 70:06:0101005 |
| 5 | Адрес здания, сооружения, объекта незавершенного строительства | Российская Федерация, Томская область, район Каргасокский, поселок Геологический, улица Проезжая, дом 17 |
| | Местоположение здания, сооружения, объекта незавершенного строительства | - |
| | Дополнительные сведения о местоположении | - |
| 6 | Иные сведения | |

Описание местоположения здания, сооружения, объекта незавершенного строительства на земельном участке

**1. Сведения о характерных точках контура
вид объекта недвижимости (здание, сооружение, объект незавершенного строительства) здание
кадастровый номер (обозначение) : 70:06:0101005:504**

Зона № 2

| Номер контура | Номера характерных точек контура | Существующие | | | Уточненные | | | Метод определения координат | Средняя квадратическая погрешность определения координат характерной точки (Mt), м | Формулы, примененные для расчета средней квадратической погрешности определения координат характерной точки (Mt), м |
|---------------|----------------------------------|---------------|---|------|---------------|------------|------|---|--|---|
| | | Координаты, м | | R, м | Координаты, м | | R, м | | | |
| | | X | Y | | X | Y | | | | |
| 1 | 2 | 3 | 4 | 5 | 6 | 7 | 8 | 9 | 10 | 11 |
| - | н401О | - | - | - | 638227.77 | 2429298.22 | - | Метод спутниковых геодезических измерений (определений) | 0.1 | - |
| - | н402О | - | - | - | 638220.07 | 2429300.32 | - | Метод спутниковых геодезических измерений (определений) | 0.1 | - |
| - | н403О | - | - | - | 638215.02 | 2429282.62 | - | Метод спутниковых геодезических измерений (определений) | 0.1 | - |
| - | н404О | - | - | - | 638222.57 | 2429280.47 | - | Метод спутниковых геодезических измерений (определений) | 0.1 | - |
| - | н401О | - | - | - | 638227.77 | 2429298.22 | - | Метод спутниковых геодезических измерений (определений) | 0.1 | - |

2. Характеристики здания, сооружения, объекта незавершенного строительства с кадастровым номером (обозначением): 70:06:0101005:504

| № п/п | Наименование характеристики | Значение характеристики |
|--------------|--|---|
| 1 | 2 | 3 |
| 1 | Вид объекта недвижимости | здание |
| 2 | Ранее присвоенный государственный учетный номер здания, сооружения, объекта незавершенного строительства (кадастровый, инвентарный или условный номер) | - |
| 3 | Кадастровый номер земельного участка (земельных участков), в границах которого (которых) расположено здание, сооружение, объект незавершенного строительства | 70:06:0101005:460 |
| 4 | Номер кадастрового квартала (кадастровых кварталов), в пределах которого (которых) расположено здание, сооружение, объекта незавершенного строительства | 70:06:0101005 |
| 5 | Адрес здания, сооружения, объекта незавершенного строительства | Российская Федерация, Томская область, район Каргасокский, поселок Геологический, улица Энтузиастов, дом 24 |
| | Местоположение здания, сооружения, объекта незавершенного строительства | - |
| | Дополнительные сведения о местоположении | - |
| 6 | Иные сведения | |

Описание местоположения здания, сооружения, объекта незавершенного строительства на земельном участке

**1. Сведения о характерных точках контура
вид объекта недвижимости (здание, сооружение, объект незавершенного строительства) здание
кадастровый номер (обозначение) : 70:06:0101005:536**

Зона № 2

| Номер контура | Номера характерных точек контура | Существующие | | | Уточненные | | | Метод определения координат | Средняя квадратическая погрешность определения координат характерной точки (Mt), м | Формулы, примененные для расчета средней квадратической погрешности определения координат характерной точки (Mt), м |
|---------------|----------------------------------|---------------|---|------|---------------|------------|------|---|--|---|
| | | Координаты, м | | R, м | Координаты, м | | R, м | | | |
| | | X | Y | | X | Y | | | | |
| 1 | 2 | 3 | 4 | 5 | 6 | 7 | 8 | 9 | 10 | 11 |
| - | н4050 | - | - | - | 638219.97 | 2429270.17 | - | Метод спутниковых геодезических измерений (определений) | 0.1 | - |
| - | н4060 | - | - | - | 638212.07 | 2429272.67 | - | Метод спутниковых геодезических измерений (определений) | 0.1 | - |
| - | н4070 | - | - | - | 638208.07 | 2429260.27 | - | Метод спутниковых геодезических измерений (определений) | 0.1 | - |
| - | н4080 | - | - | - | 638216.47 | 2429257.67 | - | Метод спутниковых геодезических измерений (определений) | 0.1 | - |
| - | н4050 | - | - | - | 638219.97 | 2429270.17 | - | Метод спутниковых геодезических измерений (определений) | 0.1 | - |

2. Характеристики здания, сооружения, объекта незавершенного строительства с кадастровым номером (обозначением): 70:06:0101005:536

| № п/п | Наименование характеристики | Значение характеристики |
|--------------|--|---|
| 1 | 2 | 3 |
| 1 | Вид объекта недвижимости | здание |
| 2 | Ранее присвоенный государственный учетный номер здания, сооружения, объекта незавершенного строительства (кадастровый, инвентарный или условный номер) | - |
| 3 | Кадастровый номер земельного участка (земельных участков), в границах которого (которых) расположено здание, сооружение, объект незавершенного строительства | - |
| 4 | Номер кадастрового квартала (кадастровых кварталов), в пределах которого (которых) расположено здание, сооружение, объекта незавершенного строительства | 70:06:0101005 |
| 5 | Адрес здания, сооружения, объекта незавершенного строительства | Российская Федерация, Томская область, район Каргасокский, поселок Геологический, улица Энтузиастов, дом 26 |
| | Местоположение здания, сооружения, объекта незавершенного строительства | - |
| | Дополнительные сведения о местоположении | - |
| 6 | Иные сведения | |

Описание местоположения здания, сооружения, объекта незавершенного строительства на земельном участке

**1. Сведения о характерных точках контура
вид объекта недвижимости (здание, сооружение, объект незавершенного строительства) здание
кадастровый номер (обозначение) : 70:06:0101005:561**

Зона № 2

| Номер контура | Номера характерных точек контура | Существующие | | | Уточненные | | | Метод определения координат | Средняя квадратическая погрешность определения координат характерной точки (Mt), м | Формулы, примененные для расчета средней квадратической погрешности определения координат характерной точки (Mt), м |
|---------------|----------------------------------|---------------|---|------|---------------|------------|------|---|--|---|
| | | Координаты, м | | R, м | Координаты, м | | R, м | | | |
| | | X | Y | | X | Y | | | | |
| 1 | 2 | 3 | 4 | 5 | 6 | 7 | 8 | 9 | 10 | 11 |
| - | н4160 | - | - | - | 638261.17 | 2429294.22 | - | Метод спутниковых геодезических измерений (определений) | 0.1 | - |
| - | н4170 | - | - | - | 638253.52 | 2429296.72 | - | Метод спутниковых геодезических измерений (определений) | 0.1 | - |
| - | н4180 | - | - | - | 638248.32 | 2429279.37 | - | Метод спутниковых геодезических измерений (определений) | 0.1 | - |
| - | н4190 | - | - | - | 638256.02 | 2429277.27 | - | Метод спутниковых геодезических измерений (определений) | 0.1 | - |
| - | н4160 | - | - | - | 638261.17 | 2429294.22 | - | Метод спутниковых геодезических измерений (определений) | 0.1 | - |

2. Характеристики здания, сооружения, объекта незавершенного строительства с кадастровым номером (обозначением): 70:06:0101005:561

| № п/п | Наименование характеристики | Значение характеристики |
|--------------|--|--|
| 1 | 2 | 3 |
| 1 | Вид объекта недвижимости | здание |
| 2 | Ранее присвоенный государственный учетный номер здания, сооружения, объекта незавершенного строительства (кадастровый, инвентарный или условный номер) | - |
| 3 | Кадастровый номер земельного участка (земельных участков), в границах которого (которых) расположено здание, сооружение, объект незавершенного строительства | 70:06:0101005:279, 70:06:0101005:280 |
| 4 | Номер кадастрового квартала (кадастровых кварталов), в пределах которого (которых) расположено здание, сооружение, объекта незавершенного строительства | 70:06:0101005 |
| 5 | Адрес здания, сооружения, объекта незавершенного строительства | Российская Федерация, Томская область, район Каргасокский, поселок Геологический, улица Проезжая, дом 19 |
| | Местоположение здания, сооружения, объекта незавершенного строительства | - |
| | Дополнительные сведения о местоположении | - |
| 6 | Иные сведения | |

Описание местоположения здания, сооружения, объекта незавершенного строительства на земельном участке

**1. Сведения о характерных точках контура
вид объекта недвижимости (здание, сооружение, объект незавершенного строительства) здание
кадастровый номер (обозначение) : 70:06:0101005:579**

Зона № 2

| Номер контура | Номера характерных точек контура | Существующие | | | Уточненные | | | Метод определения координат | Средняя квадратическая погрешность определения координат характерной точки (Mt), м | Формулы, примененные для расчета средней квадратической погрешности определения координат характерной точки (Mt), м |
|---------------|----------------------------------|---------------|---|------|---------------|----------------|------|---|--|---|
| | | Координаты, м | | R, м | Координаты, м | | R, м | | | |
| | | X | Y | | X | Y | | | | |
| 1 | 2 | 3 | 4 | 5 | 6 | 7 | 8 | 9 | 10 | 11 |
| - | н4200 | - | - | - | 638187.2 2 | 2429136. 27 | - | Метод спутниковых геодезических измерений (определений) | 0.1 | - |
| - | н4210 | - | - | - | 638173.5 7 | 2429142. 87 | - | Метод спутниковых геодезических измерений (определений) | 0.1 | - |
| - | н4220 | - | - | - | 638168.8 7 | 2429132. 57 | - | Метод спутниковых геодезических измерений (определений) | 0.1 | - |
| - | н4230 | - | - | - | 638181.8 2 | 2429126. 17 | - | Метод спутниковых геодезических измерений (определений) | 0.1 | - |
| - | н4200 | - | - | - | 638187.2 2 | 2429136. 27 | - | Метод спутниковых геодезических измерений (определений) | 0.1 | - |

2. Характеристики здания, сооружения, объекта незавершенного строительства с кадастровым номером (обозначением): 70:06:0101005:579

| № п/п | Наименование характеристики | Значение характеристики |
|--------------|--|--|
| 1 | 2 | 3 |
| 1 | Вид объекта недвижимости | здание |
| 2 | Ранее присвоенный государственный учетный номер здания, сооружения, объекта незавершенного строительства (кадастровый, инвентарный или условный номер) | - |
| 3 | Кадастровый номер земельного участка (земельных участков), в границах которого (которых) расположено здание, сооружение, объект незавершенного строительства | - |
| 4 | Номер кадастрового квартала (кадастровых кварталов), в пределах которого (которых) расположено здание, сооружение, объекта незавершенного строительства | 70:06:0101005 |
| 5 | Адрес здания, сооружения, объекта незавершенного строительства | Российская Федерация, Томская область, район Каргасокский, поселок Геологический, улица Проезжая, дом 27 |
| | Местоположение здания, сооружения, объекта незавершенного строительства | - |
| | Дополнительные сведения о местоположении | - |
| 6 | Иные сведения | |

Описание местоположения здания, сооружения, объекта незавершенного строительства на земельном участке

**1. Сведения о характерных точках контура
вид объекта недвижимости (здание, сооружение, объект незавершенного строительства) здание
кадастровый номер (обозначение) : 70:06:0101005:510**

Зона № 2

| Номер контура | Номера характерных точек контура | Существующие | | | Уточненные | | | Метод определения координат | Средняя квадратическая погрешность определения координат характерной точки (Mt), м | Формулы, примененные для расчета средней квадратической погрешности определения координат характерной точки (Mt), м |
|---------------|----------------------------------|---------------|---|------|---------------|------------|------|---|--|---|
| | | Координаты, м | | R, м | Координаты, м | | R, м | | | |
| | | X | Y | | X | Y | | | | |
| 1 | 2 | 3 | 4 | 5 | 6 | 7 | 8 | 9 | 10 | 11 |
| - | н4240 | - | - | - | 638258.32 | 2428996.47 | - | Метод спутниковых геодезических измерений (определений) | 0.1 | - |
| - | н4250 | - | - | - | 638246.92 | 2429000.27 | - | Метод спутниковых геодезических измерений (определений) | 0.1 | - |
| - | н4260 | - | - | - | 638242.62 | 2428984.97 | - | Метод спутниковых геодезических измерений (определений) | 0.1 | - |
| - | н4270 | - | - | - | 638252.92 | 2428981.57 | - | Метод спутниковых геодезических измерений (определений) | 0.1 | - |
| - | н4240 | - | - | - | 638258.32 | 2428996.47 | - | Метод спутниковых геодезических измерений (определений) | 0.1 | - |

2. Характеристики здания, сооружения, объекта незавершенного строительства с кадастровым номером (обозначением): 70:06:0101005:510

| № п/п | Наименование характеристики | Значение характеристики |
|--------------|--|--|
| 1 | 2 | 3 |
| 1 | Вид объекта недвижимости | здание |
| 2 | Ранее присвоенный государственный учетный номер здания, сооружения, объекта незавершенного строительства (кадастровый, инвентарный или условный номер) | - |
| 3 | Кадастровый номер земельного участка (земельных участков), в границах которого (которых) расположено здание, сооружение, объект незавершенного строительства | 70:06:0101005:428 |
| 4 | Номер кадастрового квартала (кадастровых кварталов), в пределах которого (которых) расположено здание, сооружение, объекта незавершенного строительства | 70:06:0101005 |
| 5 | Адрес здания, сооружения, объекта незавершенного строительства | Российская Федерация, Томская область, район Каргасокский, поселок Геологический, улица Проезжая, дом 36 |
| | Местоположение здания, сооружения, объекта незавершенного строительства | - |
| | Дополнительные сведения о местоположении | - |
| 6 | Иные сведения | |

Описание местоположения здания, сооружения, объекта незавершенного строительства на земельном участке

**1. Сведения о характерных точках контура
вид объекта недвижимости (здание, сооружение, объект незавершенного строительства) здание
кадастровый номер (обозначение) : 70:06:0101005:582**

Зона № 2

| Номер контура | Номера характерных точек контура | Существующие | | | Уточненные | | | Метод определения координат | Средняя квадратическая погрешность определения координат характерной точки (Mt), м | Формулы, примененные для расчета средней квадратической погрешности определения координат характерной точки (Mt), м |
|---------------|----------------------------------|---------------|---|------|---------------|----------------|------|---|--|---|
| | | Координаты, м | | R, м | Координаты, м | | R, м | | | |
| | | X | Y | | X | Y | | | | |
| 1 | 2 | 3 | 4 | 5 | 6 | 7 | 8 | 9 | 10 | 11 |
| - | н4280 | - | - | - | 638259.0 2 | 2429012. 07 | - | Метод спутниковых геодезических измерений (определений) | 0.1 | - |
| - | н4290 | - | - | - | 638261.1 2 | 2429018. 17 | - | Метод спутниковых геодезических измерений (определений) | 0.1 | - |
| - | н4300 | - | - | - | 638256.5 2 | 2429019. 97 | - | Метод спутниковых геодезических измерений (определений) | 0.1 | - |
| - | н4310 | - | - | - | 638258.0 2 | 2429024. 77 | - | Метод спутниковых геодезических измерений (определений) | 0.1 | - |
| - | н4320 | - | - | - | 638262.0 2 | 2429023. 67 | - | Метод спутниковых геодезических измерений (определений) | 0.1 | - |

**1. Сведения о характерных точках контура
вид объекта недвижимости (здание, сооружение, объект незавершенного строительства) здание
кадастровый номер (обозначение) : 70:06:0101005:582**

| | | | | | | | | | | |
|---|-------|---|---|---|---------------|----------------|---|---|-----|---|
| - | н433О | - | - | - | 638264.4 2 | 2429029. 27 | - | Метод спутниковых геодезических измерений (определений) | 0.1 | - |
| - | н434О | - | - | - | 638248.6 2 | 2429034. 67 | - | Метод спутниковых геодезических измерений (определений) | 0.1 | - |
| - | н435О | - | - | - | 638243.5 2 | 2429018. 37 | - | Метод спутниковых геодезических измерений (определений) | 0.1 | - |
| - | н436О | - | - | - | 638254.1 2 | 2429014. 17 | - | Метод спутниковых геодезических измерений (определений) | 0.1 | - |
| - | н428О | - | - | - | 638259.0 2 | 2429012. 07 | - | Метод спутниковых геодезических измерений (определений) | 0.1 | - |

2. Характеристики здания, сооружения, объекта незавершенного строительства с кадастровым номером (обозначением): 70:06:0101005:582

| № п/п | Наименование характеристики | Значение характеристики |
|-------|--|-------------------------|
| 1 | 2 | 3 |
| 1 | Вид объекта недвижимости | здание |
| 2 | Ранее присвоенный государственный учетный номер здания, сооружения, объекта незавершенного строительства (кадастровый, инвентарный или условный номер) | - |
| 3 | Кадастровый номер земельного участка (земельных участков), в границах которого (которых) расположено здание, сооружение, объект незавершенного строительства | - |
| 4 | Номер кадастрового квартала (кадастровых кварталов), в пределах которого (которых) расположено здание, сооружение, объекта незавершенного строительства | 70:06:0101005 |

| | | |
|---|---|--|
| 5 | Адрес здания, сооружения, объекта незавершенного строительства | Российская Федерация, Томская область, район Каргасокский, поселок Геологический, улица Проезжая, дом 34 |
| | Местоположение здания, сооружения, объекта незавершенного строительства | - |
| | Дополнительные сведения о местоположении | - |
| 6 | Иные сведения | |
| | | |

Описание местоположения здания, сооружения, объекта незавершенного строительства на земельном участке

**1. Сведения о характерных точках контура
вид объекта недвижимости (здание, сооружение, объект незавершенного строительства) здание
кадастровый номер (обозначение) : 70:06:0101005:581**

Зона № 2

| Номер контура | Номера характерных точек контура | Существующие | | | Уточненные | | | Метод определения координат | Средняя квадратическая погрешность определения координат характерной точки (Mt), м | Формулы, примененные для расчета средней квадратической погрешности определения координат характерной точки (Mt), м |
|---------------|----------------------------------|---------------|---|------|---------------|----------------|------|---|--|---|
| | | Координаты, м | | R, м | Координаты, м | | R, м | | | |
| | | X | Y | | X | Y | | | | |
| 1 | 2 | 3 | 4 | 5 | 6 | 7 | 8 | 9 | 10 | 11 |
| - | н4370 | - | - | - | 638275.1 2 | 2429056. 77 | - | Метод спутниковых геодезических измерений (определений) | 0.1 | - |
| - | н4380 | - | - | - | 638270.5 2 | 2429058. 07 | - | Метод спутниковых геодезических измерений (определений) | 0.1 | - |
| - | н4390 | - | - | - | 638271.7 2 | 2429062. 07 | - | Метод спутниковых геодезических измерений (определений) | 0.1 | - |
| - | н4400 | - | - | - | 638276.9 2 | 2429060. 47 | - | Метод спутниковых геодезических измерений (определений) | 0.1 | - |
| - | н4410 | - | - | - | 638279.3 2 | 2429066. 37 | - | Метод спутниковых геодезических измерений (определений) | 0.1 | - |

**1. Сведения о характерных точках контура
вид объекта недвижимости (здание, сооружение, объект незавершенного строительства) здание
кадастровый номер (обозначение) : 70:06:0101005:581**

| | | | | | | | | | | |
|---|-------|---|---|---|---------------|----------------|---|---|-----|---|
| - | н442О | - | - | - | 638262.4 2 | 2429072. 37 | - | Метод спутниковых геодезических измерений (определений) | 0.1 | - |
| - | н443О | - | - | - | 638256.7 2 | 2429056. 37 | - | Метод спутниковых геодезических измерений (определений) | 0.1 | - |
| - | н444О | - | - | - | 638273.1 2 | 2429050. 67 | - | Метод спутниковых геодезических измерений (определений) | 0.1 | - |
| - | н437О | - | - | - | 638275.1 2 | 2429056. 77 | - | Метод спутниковых геодезических измерений (определений) | 0.1 | - |

**2. Характеристики здания, сооружения, объекта незавершенного строительства с кадастровым номером
(обозначением): 70:06:0101005:581**

| № п/п | Наименование характеристики | Значение характеристики |
|-------|--|--|
| 1 | 2 | 3 |
| 1 | Вид объекта недвижимости | здание |
| 2 | Ранее присвоенный государственный учетный номер здания, сооружения, объекта незавершенного строительства (кадастровый, инвентарный или условный номер) | - |
| 3 | Кадастровый номер земельного участка (земельных участков), в границах которого (которых) расположено здание, сооружение, объект незавершенного строительства | - |
| 4 | Номер кадастрового квартала (кадастровых кварталов), в пределах которого (которых) расположено здание, сооружение, объекта незавершенного строительства | 70:06:0101005 |
| 5 | Адрес здания, сооружения, объекта незавершенного строительства | Российская Федерация, Томская область, район Каргасокский, поселок Геологический, улица Проезжая, дом 32 |
| | Местоположение здания, сооружения, объекта незавершенного строительства | - |
| | Дополнительные сведения о местоположении | - |
| 6 | Иные сведения | |

Описание местоположения здания, сооружения, объекта незавершенного строительства на земельном участке

**1. Сведения о характерных точках контура
вид объекта недвижимости (здание, сооружение, объект незавершенного строительства) здание
кадастровый номер (обозначение) : 70:06:0101005:580**

Зона № 2

| Номер контура | Номера характерных точек контура | Существующие | | | Уточненные | | | Метод определения координат | Средняя квадратическая погрешность определения координат характерной точки (Mt), м | Формулы, примененные для расчета средней квадратической погрешности определения координат характерной точки (Mt), м |
|---------------|----------------------------------|---------------|---|------|---------------|----------------|------|---|--|---|
| | | Координаты, м | | R, м | Координаты, м | | R, м | | | |
| | | X | Y | | X | Y | | | | |
| 1 | 2 | 3 | 4 | 5 | 6 | 7 | 8 | 9 | 10 | 11 |
| - | н4450 | - | - | - | 638289.3 2 | 2429093. 87 | - | Метод спутниковых геодезических измерений (определений) | 0.1 | - |
| - | н4460 | - | - | - | 638284.3 2 | 2429095. 67 | - | Метод спутниковых геодезических измерений (определений) | 0.1 | - |
| - | н4470 | - | - | - | 638285.6 2 | 2429100. 47 | - | Метод спутниковых геодезических измерений (определений) | 0.1 | - |
| - | н4480 | - | - | - | 638290.5 2 | 2429098. 37 | - | Метод спутниковых геодезических измерений (определений) | 0.1 | - |
| - | н4490 | - | - | - | 638291.9 2 | 2429104. 47 | - | Метод спутниковых геодезических измерений (определений) | 0.1 | - |

**1. Сведения о характерных точках контура
вид объекта недвижимости (здание, сооружение, объект незавершенного строительства) здание
кадастровый номер (обозначение) : 70:06:0101005:580**

| | | | | | | | | | | |
|---|-------|---|---|---|---------------|----------------|---|---|-----|---|
| - | н4500 | - | - | - | 638276.7 2 | 2429110. 77 | - | Метод спутниковых геодезических измерений (определений) | 0.1 | - |
| - | н4510 | - | - | - | 638269.9 2 | 2429093. 17 | - | Метод спутниковых геодезических измерений (определений) | 0.1 | - |
| - | н4520 | - | - | - | 638286.7 2 | 2429087. 37 | - | Метод спутниковых геодезических измерений (определений) | 0.1 | - |
| - | н4450 | - | - | - | 638289.3 2 | 2429093. 87 | - | Метод спутниковых геодезических измерений (определений) | 0.1 | - |

**2. Характеристики здания, сооружения, объекта незавершенного строительства с кадастровым номером
(обозначением): 70:06:0101005:580**

| № п/п | Наименование характеристики | Значение характеристики |
|-------|--|--|
| 1 | 2 | 3 |
| 1 | Вид объекта недвижимости | здание |
| 2 | Ранее присвоенный государственный учетный номер здания, сооружения, объекта незавершенного строительства (кадастровый, инвентарный или условный номер) | - |
| 3 | Кадастровый номер земельного участка (земельных участков), в границах которого (которых) расположено здание, сооружение, объект незавершенного строительства | - |
| 4 | Номер кадастрового квартала (кадастровых кварталов), в пределах которого (которых) расположено здание, сооружение, объекта незавершенного строительства | 70:06:0101005 |
| 5 | Адрес здания, сооружения, объекта незавершенного строительства | Российская Федерация, Томская область, район Каргасокский, поселок Геологический, улица Проезжая, дом 30 |
| | Местоположение здания, сооружения, объекта незавершенного строительства | - |
| | Дополнительные сведения о местоположении | - |
| 6 | Иные сведения | |

Описание местоположения здания, сооружения, объекта незавершенного строительства на земельном участке

**1. Сведения о характерных точках контура
вид объекта недвижимости (здание, сооружение, объект незавершенного строительства) здание
кадастровый номер (обозначение) : 70:06:0101005:546**

Зона № 2

| Номер контура | Номера характерных точек контура | Существующие | | | Уточненные | | | Метод определения координат | Средняя квадратическая погрешность определения координат характерной точки (Mt), м | Формулы, примененные для расчета средней квадратической погрешности определения координат характерной точки (Mt), м |
|---------------|----------------------------------|---------------|---|------|---------------|----------------|------|---|--|---|
| | | Координаты, м | | R, м | Координаты, м | | R, м | | | |
| | | X | Y | | X | Y | | | | |
| 1 | 2 | 3 | 4 | 5 | 6 | 7 | 8 | 9 | 10 | 11 |
| - | н4550 | - | - | - | 638309.4 2 | 2429142. 97 | - | Метод спутниковых геодезических измерений (определений) | 0.1 | - |
| - | н4560 | - | - | - | 638298.8 2 | 2429146. 67 | - | Метод спутниковых геодезических измерений (определений) | 0.1 | - |
| - | н4570 | - | - | - | 638292.3 2 | 2429126. 97 | - | Метод спутниковых геодезических измерений (определений) | 0.1 | - |
| - | н4580 | - | - | - | 638302.5 2 | 2429123. 77 | - | Метод спутниковых геодезических измерений (определений) | 0.1 | - |
| - | н4550 | - | - | - | 638309.4 2 | 2429142. 97 | - | Метод спутниковых геодезических измерений (определений) | 0.1 | - |

2. Характеристики здания, сооружения, объекта незавершенного строительства с кадастровым номером (обозначением): 70:06:0101005:546

| № п/п | Наименование характеристики | Значение характеристики |
|--------------|--|--|
| 1 | 2 | 3 |
| 1 | Вид объекта недвижимости | здание |
| 2 | Ранее присвоенный государственный учетный номер здания, сооружения, объекта незавершенного строительства (кадастровый, инвентарный или условный номер) | - |
| 3 | Кадастровый номер земельного участка (земельных участков), в границах которого (которых) расположено здание, сооружение, объект незавершенного строительства | 70:06:0101005:293, 70:06:0101005:294 |
| 4 | Номер кадастрового квартала (кадастровых кварталов), в пределах которого (которых) расположено здание, сооружение, объекта незавершенного строительства | 70:06:0101005 |
| 5 | Адрес здания, сооружения, объекта незавершенного строительства | Российская Федерация, Томская область, район Каргасокский, поселок Геологический, улица Проезжая, дом 28 |
| | Местоположение здания, сооружения, объекта незавершенного строительства | - |
| | Дополнительные сведения о местоположении | - |
| 6 | Иные сведения | |

Описание местоположения здания, сооружения, объекта незавершенного строительства на земельном участке

**1. Сведения о характерных точках контура
вид объекта недвижимости (здание, сооружение, объект незавершенного строительства) здание
кадастровый номер (обозначение) : 70:06:0101005:500**

Зона № 2

| Номер контура | Номера характерных точек контура | Существующие | | | Уточненные | | | Метод определения координат | Средняя квадратическая погрешность определения координат характерной точки (Mt), м | Формулы, примененные для расчета средней квадратической погрешности определения координат характерной точки (Mt), м |
|---------------|----------------------------------|---------------|---|------|---------------|----------------|------|---|--|---|
| | | Координаты, м | | R, м | Координаты, м | | R, м | | | |
| | | X | Y | | X | Y | | | | |
| 1 | 2 | 3 | 4 | 5 | 6 | 7 | 8 | 9 | 10 | 11 |
| - | н4700 | - | - | - | 638311.1 2 | 2429175. 57 | - | Метод спутниковых геодезических измерений (определений) | 0.1 | - |
| - | н4710 | - | - | - | 638301.1 2 | 2429179. 07 | - | Метод спутниковых геодезических измерений (определений) | 0.1 | - |
| - | н4720 | - | - | - | 638294.1 2 | 2429158. 27 | - | Метод спутниковых геодезических измерений (определений) | 0.1 | - |
| - | н4730 | - | - | - | 638303.1 2 | 2429154. 67 | - | Метод спутниковых геодезических измерений (определений) | 0.1 | - |
| - | н4700 | - | - | - | 638311.1 2 | 2429175. 57 | - | Метод спутниковых геодезических измерений (определений) | 0.1 | - |

2. Характеристики здания, сооружения, объекта незавершенного строительства с кадастровым номером (обозначением): 70:06:0101005:500

| № п/п | Наименование характеристики | Значение характеристики |
|--------------|--|--|
| 1 | 2 | 3 |
| 1 | Вид объекта недвижимости | здание |
| 2 | Ранее присвоенный государственный учетный номер здания, сооружения, объекта незавершенного строительства (кадастровый, инвентарный или условный номер) | - |
| 3 | Кадастровый номер земельного участка (земельных участков), в границах которого (которых) расположено здание, сооружение, объект незавершенного строительства | 70:06:0101005:292, 70:06:0101005:291 |
| 4 | Номер кадастрового квартала (кадастровых кварталов), в пределах которого (которых) расположено здание, сооружение, объекта незавершенного строительства | 70:06:0101005 |
| 5 | Адрес здания, сооружения, объекта незавершенного строительства | Российская Федерация, Томская область, район Каргасокский, поселок Геологический, улица Проезжая, дом 26 |
| | Местоположение здания, сооружения, объекта незавершенного строительства | - |
| | Дополнительные сведения о местоположении | - |
| 6 | Иные сведения | |

Описание местоположения здания, сооружения, объекта незавершенного строительства на земельном участке

**1. Сведения о характерных точках контура
вид объекта недвижимости (здание, сооружение, объект незавершенного строительства) здание
кадастровый номер (обозначение) : 70:06:0101005:644**

Зона № 2

| Номер контура | Номера характерных точек контура | Существующие | | | Уточненные | | | Метод определения координат | Средняя квадратическая погрешность определения координат характерной точки (Mt), м | Формулы, примененные для расчета средней квадратической погрешности определения координат характерной точки (Mt), м |
|---------------|----------------------------------|---------------|---|------|---------------|----------------|------|---|--|---|
| | | Координаты, м | | R, м | Координаты, м | | R, м | | | |
| | | X | Y | | X | Y | | | | |
| 1 | 2 | 3 | 4 | 5 | 6 | 7 | 8 | 9 | 10 | 11 |
| - | н4800 | - | - | - | 638480.2 2 | 2429366. 67 | - | Метод спутниковых геодезических измерений (определений) | 0.1 | - |
| - | н4810 | - | - | - | 638469.4 2 | 2429370. 97 | - | Метод спутниковых геодезических измерений (определений) | 0.1 | - |
| - | н4820 | - | - | - | 638459.2 2 | 2429344. 57 | - | Метод спутниковых геодезических измерений (определений) | 0.1 | - |
| - | н4830 | - | - | - | 638469.7 2 | 2429339. 87 | - | Метод спутниковых геодезических измерений (определений) | 0.1 | - |
| - | н4800 | - | - | - | 638480.2 2 | 2429366. 67 | - | Метод спутниковых геодезических измерений (определений) | 0.1 | - |

2. Характеристики здания, сооружения, объекта незавершенного строительства с кадастровым номером (обозначением): 70:06:0101005:644

| № п/п | Наименование характеристики | Значение характеристики |
|--------------|--|---|
| 1 | 2 | 3 |
| 1 | Вид объекта недвижимости | здание |
| 2 | Ранее присвоенный государственный учетный номер здания, сооружения, объекта незавершенного строительства (кадастровый, инвентарный или условный номер) | - |
| 3 | Кадастровый номер земельного участка (земельных участков), в границах которого (которых) расположено здание, сооружение, объект незавершенного строительства | 70:06:0101005:1300 |
| 4 | Номер кадастрового квартала (кадастровых кварталов), в пределах которого (которых) расположено здание, сооружение, объекта незавершенного строительства | 70:06:0101005 |
| 5 | Адрес здания, сооружения, объекта незавершенного строительства | Российская Федерация, Томская область, район Каргасокский, село Каргасок, улица Береговая, дом 19 |
| | Местоположение здания, сооружения, объекта незавершенного строительства | - |
| | Дополнительные сведения о местоположении | - |
| 6 | Иные сведения | |

Описание местоположения здания, сооружения, объекта незавершенного строительства на земельном участке

**1. Сведения о характерных точках контура
вид объекта недвижимости (здание, сооружение, объект незавершенного строительства)
объект незавершенного строительства**

кадастровый номер (обозначение) : 70:06:0101005:1351

Зона № 2

| Номер контура | Номера характерных точек контура | Существующие | | | Уточненные | | | Метод определения координат | Средняя квадратическая погрешность определения координат характерной точки (Mt), м | Формулы, примененные для расчета средней квадратической погрешности определения координат характерной точки (Mt), м |
|---------------|----------------------------------|---------------|---|------|---------------|------------|------|---|--|---|
| | | Координаты, м | | R, м | Координаты, м | | R, м | | | |
| | | X | Y | | X | Y | | | | |
| 1 | 2 | 3 | 4 | 5 | 6 | 7 | 8 | 9 | 10 | 11 |
| - | н4970 | - | - | - | 638448.75 | 2429280.98 | - | Метод спутниковых геодезических измерений (определений) | 0.1 | - |
| - | н4980 | - | - | - | 638437.05 | 2429285.38 | - | Метод спутниковых геодезических измерений (определений) | 0.1 | - |
| - | н4990 | - | - | - | 638430.45 | 2429268.68 | - | Метод спутниковых геодезических измерений (определений) | 0.1 | - |
| - | н5000 | - | - | - | 638442.65 | 2429264.08 | - | Метод спутниковых геодезических измерений (определений) | 0.1 | - |
| - | н4970 | - | - | - | 638448.75 | 2429280.98 | - | Метод спутниковых геодезических измерений (определений) | 0.1 | - |

2. Характеристики здания, сооружения, объекта незавершенного строительства с кадастровым номером (обозначением): 70:06:0101005:1351

| № п/п | Наименование характеристики | Значение характеристики |
|--------------|--|---|
| 1 | 2 | 3 |
| 1 | Вид объекта недвижимости | объект незавершенного строительства |
| 2 | Ранее присвоенный государственный учетный номер здания, сооружения, объекта незавершенного строительства (кадастровый, инвентарный или условный номер) | - |
| 3 | Кадастровый номер земельного участка (земельных участков), в границах которого (которых) расположено здание, сооружение, объект незавершенного строительства | 70:06:0101005:93 |
| 4 | Номер кадастрового квартала (кадастровых кварталов), в пределах которого (которых) расположено здание, сооружение, объекта незавершенного строительства | 70:06:0101005 |
| 5 | Адрес здания, сооружения, объекта незавершенного строительства | Российская Федерация, Томская область, район Каргасокский, поселок Геологический, улица Береговая, дом 23 |
| | Местоположение здания, сооружения, объекта незавершенного строительства | - |
| | Дополнительные сведения о местоположении | - |
| 6 | Иные сведения | |

Описание местоположения здания, сооружения, объекта незавершенного строительства на земельном участке

**1. Сведения о характерных точках контура
вид объекта недвижимости (здание, сооружение, объект незавершенного строительства) здание
кадастровый номер (обозначение) : 70:06:0101005:538**

Зона № 2

| Номер контура | Номера характерных точек контура | Существующие | | | Уточненные | | | Метод определения координат | Средняя квадратическая погрешность определения координат характерной точки (Mt), м | Формулы, примененные для расчета средней квадратической погрешности определения координат характерной точки (Mt), м |
|---------------|----------------------------------|---------------|---|------|---------------|------------|------|---|--|---|
| | | Координаты, м | | R, м | Координаты, м | | R, м | | | |
| | | X | Y | | X | Y | | | | |
| 1 | 2 | 3 | 4 | 5 | 6 | 7 | 8 | 9 | 10 | 11 |
| - | н501О | - | - | - | 638323.25 | 2429315.63 | - | Метод спутниковых геодезических измерений (определений) | 0.1 | - |
| - | н502О | - | - | - | 638308.85 | 2429320.38 | - | Метод спутниковых геодезических измерений (определений) | 0.1 | - |
| - | н503О | - | - | - | 638305.25 | 2429310.28 | - | Метод спутниковых геодезических измерений (определений) | 0.1 | - |
| - | н504О | - | - | - | 638320.05 | 2429305.78 | - | Метод спутниковых геодезических измерений (определений) | 0.1 | - |
| - | н501О | - | - | - | 638323.25 | 2429315.63 | - | Метод спутниковых геодезических измерений (определений) | 0.1 | - |

2. Характеристики здания, сооружения, объекта незавершенного строительства с кадастровым номером (обозначением): 70:06:0101005:538

| № п/п | Наименование характеристики | Значение характеристики |
|--------------|--|--|
| 1 | 2 | 3 |
| 1 | Вид объекта недвижимости | здание |
| 2 | Ранее присвоенный государственный учетный номер здания, сооружения, объекта незавершенного строительства (кадастровый, инвентарный или условный номер) | - |
| 3 | Кадастровый номер земельного участка (земельных участков), в границах которого (которых) расположено здание, сооружение, объект незавершенного строительства | 70:06:0101005:422 |
| 4 | Номер кадастрового квартала (кадастровых кварталов), в пределах которого (которых) расположено здание, сооружение, объекта незавершенного строительства | 70:06:0101005 |
| 5 | Адрес здания, сооружения, объекта незавершенного строительства | Российская Федерация, Томская область, район Каргасокский, поселок Геологический, улица Проезжая, дом 20 |
| | Местоположение здания, сооружения, объекта незавершенного строительства | - |
| | Дополнительные сведения о местоположении | - |
| 6 | Иные сведения | |

Описание местоположения здания, сооружения, объекта незавершенного строительства на земельном участке

**1. Сведения о характерных точках контура
вид объекта недвижимости (здание, сооружение, объект незавершенного строительства) здание
кадастровый номер (обозначение) : 70:06:0101005:537**

Зона № 2

| Номер контура | Номера характерных точек контура | Существующие | | | Уточненные | | | Метод определения координат | Средняя квадратическая погрешность определения координат характерной точки (Mt), м | Формулы, примененные для расчета средней квадратической погрешности определения координат характерной точки (Mt), м |
|---------------|----------------------------------|---------------|---|------|---------------|------------|------|---|--|---|
| | | Координаты, м | | R, м | Координаты, м | | R, м | | | |
| | | X | Y | | X | Y | | | | |
| 1 | 2 | 3 | 4 | 5 | 6 | 7 | 8 | 9 | 10 | 11 |
| - | н5050 | - | - | - | 638326.15 | 2429395.53 | - | Метод спутниковых геодезических измерений (определений) | 0.1 | - |
| - | н5060 | - | - | - | 638320.00 | 2429397.33 | - | Метод спутниковых геодезических измерений (определений) | 0.1 | - |
| - | н5070 | - | - | - | 638316.35 | 2429384.13 | - | Метод спутниковых геодезических измерений (определений) | 0.1 | - |
| - | н5080 | - | - | - | 638322.05 | 2429382.43 | - | Метод спутниковых геодезических измерений (определений) | 0.1 | - |
| - | н5050 | - | - | - | 638326.15 | 2429395.53 | - | Метод спутниковых геодезических измерений (определений) | 0.1 | - |

2. Характеристики здания, сооружения, объекта незавершенного строительства с кадастровым номером (обозначением): 70:06:0101005:537

| № п/п | Наименование характеристики | Значение характеристики |
|--------------|--|--|
| 1 | 2 | 3 |
| 1 | Вид объекта недвижимости | здание |
| 2 | Ранее присвоенный государственный учетный номер здания, сооружения, объекта незавершенного строительства (кадастровый, инвентарный или условный номер) | - |
| 3 | Кадастровый номер земельного участка (земельных участков), в границах которого (которых) расположено здание, сооружение, объект незавершенного строительства | - |
| 4 | Номер кадастрового квартала (кадастровых кварталов), в пределах которого (которых) расположено здание, сооружение, объекта незавершенного строительства | 70:06:0101005 |
| 5 | Адрес здания, сооружения, объекта незавершенного строительства | Российская Федерация, Томская область, район Каргасокский, поселок Геологический, улица Проезжая, дом 16 |
| | Местоположение здания, сооружения, объекта незавершенного строительства | - |
| | Дополнительные сведения о местоположении | - |
| 6 | Иные сведения | |

Описание местоположения здания, сооружения, объекта незавершенного строительства на земельном участке

**1. Сведения о характерных точках контура
вид объекта недвижимости (здание, сооружение, объект незавершенного строительства) здание
кадастровый номер (обозначение) : 70:06:0101005:583**

Зона № 2

| Номер контура | Номера характерных точек контура | Существующие | | | Уточненные | | | Метод определения координат | Средняя квадратическая погрешность определения координат характерной точки (Mt), м | Формулы, примененные для расчета средней квадратической погрешности определения координат характерной точки (Mt), м |
|---------------|----------------------------------|---------------|---|------|---------------|------------|------|---|--|---|
| | | Координаты, м | | R, м | Координаты, м | | R, м | | | |
| | | X | Y | | X | Y | | | | |
| 1 | 2 | 3 | 4 | 5 | 6 | 7 | 8 | 9 | 10 | 11 |
| - | н5090 | - | - | - | 638355.75 | 2429391.33 | - | Метод спутниковых геодезических измерений (определений) | 0.1 | - |
| - | н5100 | - | - | - | 638348.45 | 2429393.93 | - | Метод спутниковых геодезических измерений (определений) | 0.1 | - |
| - | н5110 | - | - | - | 638336.65 | 2429359.63 | - | Метод спутниковых геодезических измерений (определений) | 0.1 | - |
| - | н5120 | - | - | - | 638344.25 | 2429357.23 | - | Метод спутниковых геодезических измерений (определений) | 0.1 | - |
| - | н5090 | - | - | - | 638355.75 | 2429391.33 | - | Метод спутниковых геодезических измерений (определений) | 0.1 | - |

2. Характеристики здания, сооружения, объекта незавершенного строительства с кадастровым номером (обозначением): 70:06:0101005:583

| № п/п | Наименование характеристики | Значение характеристики |
|--------------|--|---|
| 1 | 2 | 3 |
| 1 | Вид объекта недвижимости | здание |
| 2 | Ранее присвоенный государственный учетный номер здания, сооружения, объекта незавершенного строительства (кадастровый, инвентарный или условный номер) | - |
| 3 | Кадастровый номер земельного участка (земельных участков), в границах которого (которых) расположено здание, сооружение, объект незавершенного строительства | - |
| 4 | Номер кадастрового квартала (кадастровых кварталов), в пределах которого (которых) расположено здание, сооружение, объекта незавершенного строительства | 70:06:0101005 |
| 5 | Адрес здания, сооружения, объекта незавершенного строительства | Российская Федерация, Томская область, район Каргасокский, поселок Геологический, улица Проезжая, дом 16а |
| | Местоположение здания, сооружения, объекта незавершенного строительства | - |
| | Дополнительные сведения о местоположении | - |
| 6 | Иные сведения | |

Описание местоположения здания, сооружения, объекта незавершенного строительства на земельном участке

**1. Сведения о характерных точках контура
вид объекта недвижимости (здание, сооружение, объект незавершенного строительства) здание
кадастровый номер (обозначение) : 70:06:0101005:635**

Зона № 2

| Номер контура | Номера характерных точек контура | Существующие | | | Уточненные | | | Метод определения координат | Средняя квадратическая погрешность определения координат характерной точки (Mt), м | Формулы, примененные для расчета средней квадратической погрешности определения координат характерной точки (Mt), м |
|---------------|----------------------------------|---------------|---|------|---------------|------------|------|---|--|---|
| | | Координаты, м | | R, м | Координаты, м | | R, м | | | |
| | | X | Y | | X | Y | | | | |
| 1 | 2 | 3 | 4 | 5 | 6 | 7 | 8 | 9 | 10 | 11 |
| - | н5130 | - | - | - | 638338.25 | 2429414.48 | - | Метод спутниковых геодезических измерений (определений) | 0.1 | - |
| - | н5140 | - | - | - | 638334.70 | 2429416.13 | - | Метод спутниковых геодезических измерений (определений) | 0.1 | - |
| - | н5150 | - | - | - | 638338.20 | 2429423.58 | - | Метод спутниковых геодезических измерений (определений) | 0.1 | - |
| - | н5160 | - | - | - | 638331.90 | 2429426.38 | - | Метод спутниковых геодезических измерений (определений) | 0.1 | - |
| - | н5170 | - | - | - | 638325.55 | 2429411.63 | - | Метод спутниковых геодезических измерений (определений) | 0.1 | - |

**1. Сведения о характерных точках контура
вид объекта недвижимости (здание, сооружение, объект незавершенного строительства) здание
кадастровый номер (обозначение) : 70:06:0101005:635**

| | | | | | | | | | | |
|---|-------|---|---|---|---------------|----------------|---|---|-----|---|
| - | н5180 | - | - | - | 638335.1 0 | 2429407. 43 | - | Метод спутниковых геодезических измерений (определений) | 0.1 | - |
| - | н5130 | - | - | - | 638338.2 5 | 2429414. 48 | - | Метод спутниковых геодезических измерений (определений) | 0.1 | - |

2. Характеристики здания, сооружения, объекта незавершенного строительства с кадастровым номером (обозначением): 70:06:0101005:635

| № п/п | Наименование характеристики | Значение характеристики |
|-------|--|--|
| 1 | 2 | 3 |
| 1 | Вид объекта недвижимости | здание |
| 2 | Ранее присвоенный государственный учетный номер здания, сооружения, объекта незавершенного строительства (кадастровый, инвентарный или условный номер) | - |
| 3 | Кадастровый номер земельного участка (земельных участков), в границах которого (которых) расположено здание, сооружение, объект незавершенного строительства | 70:06:0101005:273 |
| 4 | Номер кадастрового квартала (кадастровых кварталов), в пределах которого (которых) расположено здание, сооружение, объекта незавершенного строительства | 70:06:0101005 |
| 5 | Адрес здания, сооружения, объекта незавершенного строительства | Российская Федерация, Томская область, район Каргасокский, поселок Геологический, улица Проезжая, дом 14 |
| | Местоположение здания, сооружения, объекта незавершенного строительства | - |
| | Дополнительные сведения о местоположении | - |
| 6 | Иные сведения | |

Описание местоположения здания, сооружения, объекта незавершенного строительства на земельном участке

**1. Сведения о характерных точках контура
вид объекта недвижимости (здание, сооружение, объект незавершенного строительства) здание
кадастровый номер (обозначение) : 70:06:0101005:550**

Зона № 2

| Номер контура | Номера характерных точек контура | Существующие | | | Уточненные | | | Метод определения координат | Средняя квадратическая погрешность определения координат характерной точки (Mt), м | Формулы, примененные для расчета средней квадратической погрешности определения координат характерной точки (Mt), м |
|---------------|----------------------------------|---------------|---|------|---------------|------------|------|---|--|---|
| | | Координаты, м | | R, м | Координаты, м | | R, м | | | |
| | | X | Y | | X | Y | | | | |
| 1 | 2 | 3 | 4 | 5 | 6 | 7 | 8 | 9 | 10 | 11 |
| - | н5190 | - | - | - | 638398.70 | 2429419.63 | - | Метод спутниковых геодезических измерений (определений) | 0.1 | - |
| - | н5200 | - | - | - | 638388.00 | 2429424.23 | - | Метод спутниковых геодезических измерений (определений) | 0.1 | - |
| - | н5210 | - | - | - | 638381.90 | 2429409.53 | - | Метод спутниковых геодезических измерений (определений) | 0.1 | - |
| - | н5220 | - | - | - | 638392.30 | 2429404.83 | - | Метод спутниковых геодезических измерений (определений) | 0.1 | - |
| - | н5190 | - | - | - | 638398.70 | 2429419.63 | - | Метод спутниковых геодезических измерений (определений) | 0.1 | - |

2. Характеристики здания, сооружения, объекта незавершенного строительства с кадастровым номером (обозначением): 70:06:0101005:550

| № п/п | Наименование характеристики | Значение характеристики |
|--------------|--|---|
| 1 | 2 | 3 |
| 1 | Вид объекта недвижимости | здание |
| 2 | Ранее присвоенный государственный учетный номер здания, сооружения, объекта незавершенного строительства (кадастровый, инвентарный или условный номер) | - |
| 3 | Кадастровый номер земельного участка (земельных участков), в границах которого (которых) расположено здание, сооружение, объект незавершенного строительства | 70:06:0101005:269 |
| 4 | Номер кадастрового квартала (кадастровых кварталов), в пределах которого (которых) расположено здание, сооружение, объекта незавершенного строительства | 70:06:0101005 |
| 5 | Адрес здания, сооружения, объекта незавершенного строительства | Российская Федерация, Томская область, район Каргасокский, поселок Геологический, улица Проезжая, дом 14а |
| | Местоположение здания, сооружения, объекта незавершенного строительства | - |
| | Дополнительные сведения о местоположении | - |
| 6 | Иные сведения | |

Описание местоположения здания, сооружения, объекта незавершенного строительства на земельном участке

**1. Сведения о характерных точках контура
вид объекта недвижимости (здание, сооружение, объект незавершенного строительства) здание
кадастровый номер (обозначение) : 70:06:0101005:627**

Зона № 2

| Номер контура | Номера характерных точек контура | Существующие | | | Уточненные | | | Метод определения координат | Средняя квадратическая погрешность определения координат характерной точки (Mt), м | Формулы, примененные для расчета средней квадратической погрешности определения координат характерной точки (Mt), м |
|---------------|----------------------------------|---------------|---|------|---------------|----------------|------|---|--|---|
| | | Координаты, м | | R, м | Координаты, м | | R, м | | | |
| | | X | Y | | X | Y | | | | |
| 1 | 2 | 3 | 4 | 5 | 6 | 7 | 8 | 9 | 10 | 11 |
| - | н5270 | - | - | - | 638353.7 1 | 2429736. 50 | - | Метод спутниковых геодезических измерений (определений) | 0.1 | - |
| - | н5280 | - | - | - | 638346.0 6 | 2429739. 45 | - | Метод спутниковых геодезических измерений (определений) | 0.1 | - |
| - | н5290 | - | - | - | 638340.4 6 | 2429722. 95 | - | Метод спутниковых геодезических измерений (определений) | 0.1 | - |
| - | н5300 | - | - | - | 638347.8 1 | 2429720. 20 | - | Метод спутниковых геодезических измерений (определений) | 0.1 | - |
| - | н5270 | - | - | - | 638353.7 1 | 2429736. 50 | - | Метод спутниковых геодезических измерений (определений) | 0.1 | - |

2. Характеристики здания, сооружения, объекта незавершенного строительства с кадастровым номером (обозначением): 70:06:0101005:627

| № п/п | Наименование характеристики | Значение характеристики |
|--------------|--|--|
| 1 | 2 | 3 |
| 1 | Вид объекта недвижимости | здание |
| 2 | Ранее присвоенный государственный учетный номер здания, сооружения, объекта незавершенного строительства (кадастровый, инвентарный или условный номер) | - |
| 3 | Кадастровый номер земельного участка (земельных участков), в границах которого (которых) расположено здание, сооружение, объект незавершенного строительства | 70:06:0101005:348 |
| 4 | Номер кадастрового квартала (кадастровых кварталов), в пределах которого (которых) расположено здание, сооружение, объекта незавершенного строительства | 70:06:0101005 |
| 5 | Адрес здания, сооружения, объекта незавершенного строительства | Российская Федерация, Томская область, район Каргасокский, село Каргасок, улица Энтузиастов, дом 10а |
| | Местоположение здания, сооружения, объекта незавершенного строительства | - |
| | Дополнительные сведения о местоположении | - |
| 6 | Иные сведения | |

Описание местоположения здания, сооружения, объекта незавершенного строительства на земельном участке

**1. Сведения о характерных точках контура
вид объекта недвижимости (здание, сооружение, объект незавершенного строительства) здание
кадастровый номер (обозначение) : 70:06:0101005:597**

Зона № 2

| Номер контура | Номера характерных точек контура | Существующие | | | Уточненные | | | Метод определения координат | Средняя квадратическая погрешность определения координат характерной точки (Mt), м | Формулы, примененные для расчета средней квадратической погрешности определения координат характерной точки (Mt), м |
|---------------|----------------------------------|---------------|---|------|---------------|------------|------|---|--|---|
| | | Координаты, м | | R, м | Координаты, м | | R, м | | | |
| | | X | Y | | X | Y | | | | |
| 1 | 2 | 3 | 4 | 5 | 6 | 7 | 8 | 9 | 10 | 11 |
| - | н5370 | - | - | - | 638300.01 | 2429680.45 | - | Метод спутниковых геодезических измерений (определений) | 0.1 | - |
| - | н5380 | - | - | - | 638284.41 | 2429686.05 | - | Метод спутниковых геодезических измерений (определений) | 0.1 | - |
| - | н5390 | - | - | - | 638282.21 | 2429680.75 | - | Метод спутниковых геодезических измерений (определений) | 0.1 | - |
| - | н5400 | - | - | - | 638288.11 | 2429678.35 | - | Метод спутниковых геодезических измерений (определений) | 0.1 | - |
| - | н5410 | - | - | - | 638283.71 | 2429666.55 | - | Метод спутниковых геодезических измерений (определений) | 0.1 | - |

**1. Сведения о характерных точках контура
вид объекта недвижимости (здание, сооружение, объект незавершенного строительства) здание
кадастровый номер (обозначение) : 70:06:0101005:597**

| | | | | | | | | | | |
|---|-------|---|---|---|---------------|----------------|---|---|-----|---|
| - | н542О | - | - | - | 638294.1 1 | 2429663. 15 | - | Метод спутников ых геодезичес ких измерений (определен ий) | 0.1 | - |
| - | н537О | - | - | - | 638300.0 1 | 2429680. 45 | - | Метод спутников ых геодезичес ких измерений (определен ий) | 0.1 | - |

**2. Характеристики здания, сооружения, объекта незавершенного строительства с кадастровым номером
(обозначением): 70:06:0101005:597**

| № п/п | Наименование характеристики | Значение характеристики |
|-------|--|--|
| 1 | 2 | 3 |
| 1 | Вид объекта недвижимости | здание |
| 2 | Ранее присвоенный государственный учетный номер здания, сооружения, объекта незавершенного строительства (кадастровый, инвентарный или условный номер) | - |
| 3 | Кадастровый номер земельного участка (земельных участков), в границах которого (которых) расположено здание, сооружение, объект незавершенного строительства | 70:06:0101005:1149, 70:06:0101005:1380 |
| 4 | Номер кадастрового квартала (кадастровых кварталов), в пределах которого (которых) расположено здание, сооружение, объекта незавершенного строительства | 70:06:0101005 |
| 5 | Адрес здания, сооружения, объекта незавершенного строительства | Российская Федерация, Томская область, район Каргасокский, поселок Геологический, улица Энтузиастов, дом 23а |
| | Местоположение здания, сооружения, объекта незавершенного строительства | - |
| | Дополнительные сведения о местоположении | - |
| 6 | Иные сведения | |

Описание местоположения здания, сооружения, объекта незавершенного строительства на земельном участке

**1. Сведения о характерных точках контура
вид объекта недвижимости (здание, сооружение, объект незавершенного строительства) здание
кадастровый номер (обозначение) : 70:06:0101005:518**

Зона № 2

| Номер контура | Номера характерных точек контура | Существующие | | | Уточненные | | | Метод определения координат | Средняя квадратическая погрешность определения координат характерной точки (Mt), м | Формулы, примененные для расчета средней квадратической погрешности определения координат характерной точки (Mt), м |
|---------------|----------------------------------|---------------|---|------|---------------|----------------|------|---|--|---|
| | | Координаты, м | | R, м | Координаты, м | | R, м | | | |
| | | X | Y | | X | Y | | | | |
| 1 | 2 | 3 | 4 | 5 | 6 | 7 | 8 | 9 | 10 | 11 |
| - | н5430 | - | - | - | 638283.3 1 | 2429631. 90 | - | Метод спутниковых геодезических измерений (определений) | 0.1 | - |
| - | н5440 | - | - | - | 638270.9 1 | 2429636. 50 | - | Метод спутниковых геодезических измерений (определений) | 0.1 | - |
| - | н5450 | - | - | - | 638265.0 6 | 2429618. 95 | - | Метод спутниковых геодезических измерений (определений) | 0.1 | - |
| - | н5460 | - | - | - | 638277.5 1 | 2429614. 80 | - | Метод спутниковых геодезических измерений (определений) | 0.1 | - |
| - | н5430 | - | - | - | 638283.3 1 | 2429631. 90 | - | Метод спутниковых геодезических измерений (определений) | 0.1 | - |

2. Характеристики здания, сооружения, объекта незавершенного строительства с кадастровым номером (обозначением): 70:06:0101005:518

| № п/п | Наименование характеристики | Значение характеристики |
|--------------|--|---|
| 1 | 2 | 3 |
| 1 | Вид объекта недвижимости | здание |
| 2 | Ранее присвоенный государственный учетный номер здания, сооружения, объекта незавершенного строительства (кадастровый, инвентарный или условный номер) | - |
| 3 | Кадастровый номер земельного участка (земельных участков), в границах которого (которых) расположено здание, сооружение, объект незавершенного строительства | 70:06:0101005:1229 |
| 4 | Номер кадастрового квартала (кадастровых кварталов), в пределах которого (которых) расположено здание, сооружение, объекта незавершенного строительства | 70:06:0101005 |
| 5 | Адрес здания, сооружения, объекта незавершенного строительства | Российская Федерация, Томская область, район Каргасокский, поселок Геологический, улица Энтузиастов, дом 23 |
| | Местоположение здания, сооружения, объекта незавершенного строительства | - |
| | Дополнительные сведения о местоположении | - |
| 6 | Иные сведения | |

Описание местоположения здания, сооружения, объекта незавершенного строительства на земельном участке

**1. Сведения о характерных точках контура
вид объекта недвижимости (здание, сооружение, объект незавершенного строительства) здание
кадастровый номер (обозначение) : 70:06:0101005:598**

Зона № 2

| Номер контура | Номера характерных точек контура | Существующие | | | Уточненные | | | Метод определения координат | Средняя квадратическая погрешность определения координат характерной точки (Mt), м | Формулы, примененные для расчета средней квадратической погрешности определения координат характерной точки (Mt), м |
|---------------|----------------------------------|---------------|---|------|---------------|----------------|------|---|--|---|
| | | Координаты, м | | R, м | Координаты, м | | R, м | | | |
| | | X | Y | | X | Y | | | | |
| 1 | 2 | 3 | 4 | 5 | 6 | 7 | 8 | 9 | 10 | 11 |
| - | н5470 | - | - | - | 638269.7 6 | 2429584. 55 | - | Метод спутниковых геодезических измерений (определений) | 0.1 | - |
| - | н5480 | - | - | - | 638257.3 1 | 2429587. 10 | - | Метод спутниковых геодезических измерений (определений) | 0.1 | - |
| - | н5490 | - | - | - | 638255.3 1 | 2429570. 55 | - | Метод спутниковых геодезических измерений (определений) | 0.1 | - |
| - | н5500 | - | - | - | 638266.9 1 | 2429568. 85 | - | Метод спутниковых геодезических измерений (определений) | 0.1 | - |
| - | н5470 | - | - | - | 638269.7 6 | 2429584. 55 | - | Метод спутниковых геодезических измерений (определений) | 0.1 | - |

2. Характеристики здания, сооружения, объекта незавершенного строительства с кадастровым номером (обозначением): 70:06:0101005:598

| № п/п | Наименование характеристики | Значение характеристики |
|--------------|--|--|
| 1 | 2 | 3 |
| 1 | Вид объекта недвижимости | здание |
| 2 | Ранее присвоенный государственный учетный номер здания, сооружения, объекта незавершенного строительства (кадастровый, инвентарный или условный номер) | - |
| 3 | Кадастровый номер земельного участка (земельных участков), в границах которого (которых) расположено здание, сооружение, объект незавершенного строительства | 70:06:0101005:1358, 70:06:0101005:9 |
| 4 | Номер кадастрового квартала (кадастровых кварталов), в пределах которого (которых) расположено здание, сооружение, объекта незавершенного строительства | 70:06:0101005 |
| 5 | Адрес здания, сооружения, объекта незавершенного строительства | Российская Федерация, Томская область, район Каргасокский, поселок Геологический, улица Энтузиастов, дом 23в |
| | Местоположение здания, сооружения, объекта незавершенного строительства | - |
| | Дополнительные сведения о местоположении | - |
| 6 | Иные сведения | |

Описание местоположения здания, сооружения, объекта незавершенного строительства на земельном участке

**1. Сведения о характерных точках контура
вид объекта недвижимости (здание, сооружение, объект незавершенного строительства) здание
кадастровый номер (обозначение) : 70:06:0101005:524**

Зона № 2

| Номер контура | Номера характерных точек контура | Существующие | | | Уточненные | | | Метод определения координат | Средняя квадратическая погрешность определения координат характерной точки (Mt), м | Формулы, примененные для расчета средней квадратической погрешности определения координат характерной точки (Mt), м |
|---------------|----------------------------------|---------------|---|------|---------------|----------------|------|---|--|---|
| | | Координаты, м | | R, м | Координаты, м | | R, м | | | |
| | | X | Y | | X | Y | | | | |
| 1 | 2 | 3 | 4 | 5 | 6 | 7 | 8 | 9 | 10 | 11 |
| - | н551О | - | - | - | 638254.8 1 | 2429515. 50 | - | Метод спутниковых геодезических измерений (определений) | 0.1 | - |
| - | н552О | - | - | - | 638245.5 1 | 2429518. 60 | - | Метод спутниковых геодезических измерений (определений) | 0.1 | - |
| - | н553О | - | - | - | 638241.1 6 | 2429505. 40 | - | Метод спутниковых геодезических измерений (определений) | 0.1 | - |
| - | н554О | - | - | - | 638250.4 6 | 2429502. 60 | - | Метод спутниковых геодезических измерений (определений) | 0.1 | - |
| - | н551О | - | - | - | 638254.8 1 | 2429515. 50 | - | Метод спутниковых геодезических измерений (определений) | 0.1 | - |

2. Характеристики здания, сооружения, объекта незавершенного строительства с кадастровым номером (обозначением): 70:06:0101005:524

| № п/п | Наименование характеристики | Значение характеристики |
|--------------|--|--|
| 1 | 2 | 3 |
| 1 | Вид объекта недвижимости | здание |
| 2 | Ранее присвоенный государственный учетный номер здания, сооружения, объекта незавершенного строительства (кадастровый, инвентарный или условный номер) | - |
| 3 | Кадастровый номер земельного участка (земельных участков), в границах которого (которых) расположено здание, сооружение, объект незавершенного строительства | 70:06:0101005:66 |
| 4 | Номер кадастрового квартала (кадастровых кварталов), в пределах которого (которых) расположено здание, сооружение, объекта незавершенного строительства | 70:06:0101005 |
| 5 | Адрес здания, сооружения, объекта незавершенного строительства | Российская Федерация, Томская область, район Каргасокский, поселок Геологический, улица Энтузиастов, дом 236 |
| | Местоположение здания, сооружения, объекта незавершенного строительства | - |
| | Дополнительные сведения о местоположении | - |
| 6 | Иные сведения | |

Описание местоположения здания, сооружения, объекта незавершенного строительства на земельном участке

**1. Сведения о характерных точках контура
вид объекта недвижимости (здание, сооружение, объект незавершенного строительства) здание
кадастровый номер (обозначение) : 70:06:0101005:557**

Зона № 2

| Номер контура | Номера характерных точек контура | Существующие | | | Уточненные | | | Метод определения координат | Средняя квадратическая погрешность определения координат характерной точки (Mt), м | Формулы, примененные для расчета средней квадратической погрешности определения координат характерной точки (Mt), м |
|---------------|----------------------------------|---------------|---|------|---------------|-----------|------|---|--|---|
| | | Координаты, м | | R, м | Координаты, м | | R, м | | | |
| | | X | Y | | X | Y | | | | |
| 1 | 2 | 3 | 4 | 5 | 6 | 7 | 8 | 9 | 10 | 11 |
| - | н5550 | - | - | - | 638238.61 | 242945.70 | - | Метод спутниковых геодезических измерений (определений) | 0.1 | - |
| - | н5560 | - | - | - | 638229.91 | 242945.30 | - | Метод спутниковых геодезических измерений (определений) | 0.1 | - |
| - | н5570 | - | - | - | 638228.56 | 242945.90 | - | Метод спутниковых геодезических измерений (определений) | 0.1 | - |
| - | н5580 | - | - | - | 638231.16 | 242945.25 | - | Метод спутниковых геодезических измерений (определений) | 0.1 | - |
| - | н5590 | - | - | - | 638229.85 | 242944.75 | - | Метод спутниковых геодезических измерений (определений) | 0.1 | - |

**1. Сведения о характерных точках контура
вид объекта недвижимости (здание, сооружение, объект незавершенного строительства) здание
кадастровый номер (обозначение) : 70:06:0101005:557**

| | | | | | | | | | | |
|---|-------|---|---|---|---------------|----------------|---|---|-----|---|
| - | н5600 | - | - | - | 638225.4 6 | 2429451. 04 | - | Метод спутниковых геодезических измерений (определений) | 0.1 | - |
| - | н5610 | - | - | - | 638222.4 6 | 2429439. 10 | - | Метод спутниковых геодезических измерений (определений) | 0.1 | - |
| - | н5620 | - | - | - | 638232.9 6 | 2429435. 80 | - | Метод спутниковых геодезических измерений (определений) | 0.1 | - |
| - | н5550 | - | - | - | 638238.6 1 | 2429456. 70 | - | Метод спутниковых геодезических измерений (определений) | 0.1 | - |

2. Характеристики здания, сооружения, объекта незавершенного строительства с кадастровым номером (обозначением): 70:06:0101005:557

| № п/п | Наименование характеристики | Значение характеристики |
|-------|--|---|
| 1 | 2 | 3 |
| 1 | Вид объекта недвижимости | здание |
| 2 | Ранее присвоенный государственный учетный номер здания, сооружения, объекта незавершенного строительства (кадастровый, инвентарный или условный номер) | - |
| 3 | Кадастровый номер земельного участка (земельных участков), в границах которого (которых) расположено здание, сооружение, объект незавершенного строительства | 70:06:0101005:1378, 70:06:0101005:371 |
| 4 | Номер кадастрового квартала (кадастровых кварталов), в пределах которого (которых) расположено здание, сооружение, объекта незавершенного строительства | 70:06:0101005 |
| 5 | Адрес здания, сооружения, объекта незавершенного строительства | Российская Федерация, Томская область, район Каргасокский, поселок Геологический, улица Энтузиастов, дом 25 |
| | Местоположение здания, сооружения, объекта незавершенного строительства | - |
| | Дополнительные сведения о местоположении | - |
| 6 | Иные сведения | |

Описание местоположения здания, сооружения, объекта незавершенного строительства на земельном участке

**1. Сведения о характерных точках контура
вид объекта недвижимости (здание, сооружение, объект незавершенного строительства) здание
кадастровый номер (обозначение) : 70:06:0101005:592**

Зона № 2

| Номер контура | Номера характерных точек контура | Существующие | | | Уточненные | | | Метод определения координат | Средняя квадратическая погрешность определения координат характерной точки (Mt), м | Формулы, примененные для расчета средней квадратической погрешности определения координат характерной точки (Mt), м |
|---------------|----------------------------------|---------------|---|------|---------------|------------|------|---|--|---|
| | | Координаты, м | | R, м | Координаты, м | | R, м | | | |
| | | X | Y | | X | Y | | | | |
| 1 | 2 | 3 | 4 | 5 | 6 | 7 | 8 | 9 | 10 | 11 |
| - | н569О | - | - | - | 638229.06 | 2429424.60 | - | Метод спутниковых геодезических измерений (определений) | 0.1 | - |
| - | н570О | - | - | - | 638218.96 | 2429427.20 | - | Метод спутниковых геодезических измерений (определений) | 0.1 | - |
| - | н571О | - | - | - | 638211.16 | 2429399.00 | - | Метод спутниковых геодезических измерений (определений) | 0.1 | - |
| - | н572О | - | - | - | 638221.76 | 2429396.80 | - | Метод спутниковых геодезических измерений (определений) | 0.1 | - |
| - | н569О | - | - | - | 638229.06 | 2429424.60 | - | Метод спутниковых геодезических измерений (определений) | 0.1 | - |

2. Характеристики здания, сооружения, объекта незавершенного строительства с кадастровым номером (обозначением): 70:06:0101005:592

| № п/п | Наименование характеристики | Значение характеристики |
|--------------|--|---|
| 1 | 2 | 3 |
| 1 | Вид объекта недвижимости | здание |
| 2 | Ранее присвоенный государственный учетный номер здания, сооружения, объекта незавершенного строительства (кадастровый, инвентарный или условный номер) | - |
| 3 | Кадастровый номер земельного участка (земельных участков), в границах которого (которых) расположено здание, сооружение, объект незавершенного строительства | - |
| 4 | Номер кадастрового квартала (кадастровых кварталов), в пределах которого (которых) расположено здание, сооружение, объекта незавершенного строительства | 70:06:0101005 |
| 5 | Адрес здания, сооружения, объекта незавершенного строительства | Российская Федерация, Томская область, район Каргасокский, поселок Геологический, улица Энтузиастов, дом 27 |
| | Местоположение здания, сооружения, объекта незавершенного строительства | - |
| | Дополнительные сведения о местоположении | - |
| 6 | Иные сведения | |

Описание местоположения здания, сооружения, объекта незавершенного строительства на земельном участке

**1. Сведения о характерных точках контура
вид объекта недвижимости (здание, сооружение, объект незавершенного строительства) здание
кадастровый номер (обозначение) : 70:06:0101005:522**

Зона № 2

| Номер контура | Номера характерных точек контура | Существующие | | | Уточненные | | | Метод определения координат | Средняя квадратическая погрешность определения координат характерной точки (Mt), м | Формулы, примененные для расчета средней квадратической погрешности определения координат характерной точки (Mt), м |
|---------------|----------------------------------|---------------|---|------|---------------|------------|------|---|--|---|
| | | Координаты, м | | R, м | Координаты, м | | R, м | | | |
| | | X | Y | | X | Y | | | | |
| 1 | 2 | 3 | 4 | 5 | 6 | 7 | 8 | 9 | 10 | 11 |
| - | н5860 | - | - | - | 638216.86 | 2429377.90 | - | Метод спутниковых геодезических измерений (определений) | 0.1 | - |
| - | н5870 | - | - | - | 638207.76 | 2429380.80 | - | Метод спутниковых геодезических измерений (определений) | 0.1 | - |
| - | н5880 | - | - | - | 638202.56 | 2429363.80 | - | Метод спутниковых геодезических измерений (определений) | 0.1 | - |
| - | н5890 | - | - | - | 638211.56 | 2429360.90 | - | Метод спутниковых геодезических измерений (определений) | 0.1 | - |
| - | н5860 | - | - | - | 638216.86 | 2429377.90 | - | Метод спутниковых геодезических измерений (определений) | 0.1 | - |

2. Характеристики здания, сооружения, объекта незавершенного строительства с кадастровым номером (обозначением): 70:06:0101005:522

| № п/п | Наименование характеристики | Значение характеристики |
|--------------|--|---|
| 1 | 2 | 3 |
| 1 | Вид объекта недвижимости | здание |
| 2 | Ранее присвоенный государственный учетный номер здания, сооружения, объекта незавершенного строительства (кадастровый, инвентарный или условный номер) | - |
| 3 | Кадастровый номер земельного участка (земельных участков), в границах которого (которых) расположено здание, сооружение, объект незавершенного строительства | 70:06:0101005:381, 70:06:0101005:382 |
| 4 | Номер кадастрового квартала (кадастровых кварталов), в пределах которого (которых) расположено здание, сооружение, объекта незавершенного строительства | 70:06:0101005 |
| 5 | Адрес здания, сооружения, объекта незавершенного строительства | Российская Федерация, Томская область, район Каргасокский, поселок Геологический, улица Энтузиастов, дом 29 |
| | Местоположение здания, сооружения, объекта незавершенного строительства | - |
| | Дополнительные сведения о местоположении | - |
| 6 | Иные сведения | |

Описание местоположения здания, сооружения, объекта незавершенного строительства на земельном участке

**1. Сведения о характерных точках контура
вид объекта недвижимости (здание, сооружение, объект незавершенного строительства) здание
кадастровый номер (обозначение) : 70:06:0101005:630**

Зона № 2

| Номер контура | Номера характерных точек контура | Существующие | | | Уточненные | | | Метод определения координат | Средняя квадратическая погрешность определения координат характерной точки (Mt), м | Формулы, примененные для расчета средней квадратической погрешности определения координат характерной точки (Mt), м |
|---------------|----------------------------------|---------------|---|------|---------------|------------|------|---|--|---|
| | | Координаты, м | | R, м | Координаты, м | | R, м | | | |
| | | X | Y | | X | Y | | | | |
| 1 | 2 | 3 | 4 | 5 | 6 | 7 | 8 | 9 | 10 | 11 |
| - | н5900 | - | - | - | 638187.46 | 2429279.80 | - | Метод спутниковых геодезических измерений (определений) | 0.1 | - |
| - | н5910 | - | - | - | 638179.46 | 2429282.30 | - | Метод спутниковых геодезических измерений (определений) | 0.1 | - |
| - | н5920 | - | - | - | 638171.26 | 2429255.90 | - | Метод спутниковых геодезических измерений (определений) | 0.1 | - |
| - | н5930 | - | - | - | 638179.66 | 2429253.30 | - | Метод спутниковых геодезических измерений (определений) | 0.1 | - |
| - | н5900 | - | - | - | 638187.46 | 2429279.80 | - | Метод спутниковых геодезических измерений (определений) | 0.1 | - |

2. Характеристики здания, сооружения, объекта незавершенного строительства с кадастровым номером (обозначением): 70:06:0101005:630

| № п/п | Наименование характеристики | Значение характеристики |
|--------------|--|--|
| 1 | 2 | 3 |
| 1 | Вид объекта недвижимости | здание |
| 2 | Ранее присвоенный государственный учетный номер здания, сооружения, объекта незавершенного строительства (кадастровый, инвентарный или условный номер) | - |
| 3 | Кадастровый номер земельного участка (земельных участков), в границах которого (которых) расположено здание, сооружение, объект незавершенного строительства | 70:06:0101005:468 |
| 4 | Номер кадастрового квартала (кадастровых кварталов), в пределах которого (которых) расположено здание, сооружение, объекта незавершенного строительства | 70:06:0101005 |
| 5 | Адрес здания, сооружения, объекта незавершенного строительства | Российская Федерация, Томская область, район Каргасокский, село Каргасок, улица Энтузиастов, дом 31а |
| | Местоположение здания, сооружения, объекта незавершенного строительства | - |
| | Дополнительные сведения о местоположении | - |
| 6 | Иные сведения | |

Описание местоположения здания, сооружения, объекта незавершенного строительства на земельном участке

**1. Сведения о характерных точках контура
вид объекта недвижимости (здание, сооружение, объект незавершенного строительства) здание
кадастровый номер (обозначение) : 70:06:0101005:533**

Зона № 2

| Номер контура | Номера характерных точек контура | Существующие | | | Уточненные | | | Метод определения координат | Средняя квадратическая погрешность определения координат характерной точки (Mt), м | Формулы, примененные для расчета средней квадратической погрешности определения координат характерной точки (Mt), м |
|---------------|----------------------------------|---------------|---|------|---------------|------------|------|---|--|---|
| | | Координаты, м | | R, м | Координаты, м | | R, м | | | |
| | | X | Y | | X | Y | | | | |
| 1 | 2 | 3 | 4 | 5 | 6 | 7 | 8 | 9 | 10 | 11 |
| - | н5940 | - | - | - | 638312.52 | 2429353.66 | - | Метод спутниковых геодезических измерений (определений) | 0.1 | - |
| - | н5950 | - | - | - | 638304.62 | 2429356.88 | - | Метод спутниковых геодезических измерений (определений) | 0.1 | - |
| - | н5960 | - | - | - | 638299.74 | 2429344.59 | - | Метод спутниковых геодезических измерений (определений) | 0.1 | - |
| - | н5970 | - | - | - | 638307.90 | 2429341.46 | - | Метод спутниковых геодезических измерений (определений) | 0.1 | - |
| - | н5940 | - | - | - | 638312.52 | 2429353.66 | - | Метод спутниковых геодезических измерений (определений) | 0.1 | - |

2. Характеристики здания, сооружения, объекта незавершенного строительства с кадастровым номером (обозначением): 70:06:0101005:533

| № п/п | Наименование характеристики | Значение характеристики |
|--------------|--|--|
| 1 | 2 | 3 |
| 1 | Вид объекта недвижимости | здание |
| 2 | Ранее присвоенный государственный учетный номер здания, сооружения, объекта незавершенного строительства (кадастровый, инвентарный или условный номер) | - |
| 3 | Кадастровый номер земельного участка (земельных участков), в границах которого (которых) расположено здание, сооружение, объект незавершенного строительства | 70:06:0101005:432 |
| 4 | Номер кадастрового квартала (кадастровых кварталов), в пределах которого (которых) расположено здание, сооружение, объекта незавершенного строительства | 70:06:0101005 |
| 5 | Адрес здания, сооружения, объекта незавершенного строительства | Российская Федерация, Томская область, район Каргасокский, поселок Геологический, улица Проезжая, дом 18 |
| | Местоположение здания, сооружения, объекта незавершенного строительства | - |
| | Дополнительные сведения о местоположении | - |
| 6 | Иные сведения | |

Описание местоположения здания, сооружения, объекта незавершенного строительства на земельном участке

**1. Сведения о характерных точках контура
вид объекта недвижимости (здание, сооружение, объект незавершенного строительства) здание
кадастровый номер (обозначение) : 70:06:0101005:484**

Зона № 2

| Номер контура | Номера характерных точек контура | Существующие | | | Уточненные | | | Метод определения координат | Средняя квадратическая погрешность определения координат характерной точки (Mt), м | Формулы, примененные для расчета средней квадратической погрешности определения координат характерной точки (Mt), м |
|---------------|----------------------------------|---------------|---|------|---------------|------------|------|---|--|---|
| | | Координаты, м | | R, м | Координаты, м | | R, м | | | |
| | | X | Y | | X | Y | | | | |
| 1 | 2 | 3 | 4 | 5 | 6 | 7 | 8 | 9 | 10 | 11 |
| - | н5980 | - | - | - | 638085.63 | 2428811.24 | - | Метод спутниковых геодезических измерений (определений) | 0.1 | - |
| - | н5990 | - | - | - | 638073.23 | 2428815.44 | - | Метод спутниковых геодезических измерений (определений) | 0.1 | - |
| - | н6000 | - | - | - | 638069.43 | 2428802.54 | - | Метод спутниковых геодезических измерений (определений) | 0.1 | - |
| - | н6010 | - | - | - | 638081.88 | 2428798.88 | - | Метод спутниковых геодезических измерений (определений) | 0.1 | - |
| - | н5980 | - | - | - | 638085.63 | 2428811.24 | - | Метод спутниковых геодезических измерений (определений) | 0.1 | - |

2. Характеристики здания, сооружения, объекта незавершенного строительства с кадастровым номером (обозначением): 70:06:0101005:484

| № п/п | Наименование характеристики | Значение характеристики |
|--------------|--|---|
| 1 | 2 | 3 |
| 1 | Вид объекта недвижимости | здание |
| 2 | Ранее присвоенный государственный учетный номер здания, сооружения, объекта незавершенного строительства (кадастровый, инвентарный или условный номер) | - |
| 3 | Кадастровый номер земельного участка (земельных участков), в границах которого (которых) расположено здание, сооружение, объект незавершенного строительства | 70:06:0101005:421, 70:06:0101005:429 |
| 4 | Номер кадастрового квартала (кадастровых кварталов), в пределах которого (которых) расположено здание, сооружение, объекта незавершенного строительства | 70:06:0101005 |
| 5 | Адрес здания, сооружения, объекта незавершенного строительства | Российская Федерация, Томская область, район Каргасокский, поселок Геологический, улица Мирная, дом 3 |
| | Местоположение здания, сооружения, объекта незавершенного строительства | - |
| | Дополнительные сведения о местоположении | - |
| 6 | Иные сведения | |

Описание местоположения здания, сооружения, объекта незавершенного строительства на земельном участке

**1. Сведения о характерных точках контура
вид объекта недвижимости (здание, сооружение, объект незавершенного строительства) здание
кадастровый номер (обозначение) : 70:06:0101005:514**

Зона № 2

| Номер контура | Номера характерных точек контура | Существующие | | | Уточненные | | | Метод определения координат | Средняя квадратическая погрешность определения координат характерной точки (Mt), м | Формулы, примененные для расчета средней квадратической погрешности определения координат характерной точки (Mt), м |
|---------------|----------------------------------|---------------|---|------|---------------|------------|------|---|--|---|
| | | Координаты, м | | R, м | Координаты, м | | R, м | | | |
| | | X | Y | | X | Y | | | | |
| 1 | 2 | 3 | 4 | 5 | 6 | 7 | 8 | 9 | 10 | 11 |
| - | н602О | - | - | - | 638104.13 | 2429098.34 | - | Метод спутниковых геодезических измерений (определений) | 0.1 | - |
| - | н603О | - | - | - | 638103.23 | 2429113.84 | - | Метод спутниковых геодезических измерений (определений) | 0.1 | - |
| - | н604О | - | - | - | 638092.03 | 2429113.34 | - | Метод спутниковых геодезических измерений (определений) | 0.1 | - |
| - | н605О | - | - | - | 638092.35 | 2429105.31 | - | Метод спутниковых геодезических измерений (определений) | 0.1 | - |
| - | 386 | - | - | - | 638089.43 | 2429105.16 | - | Метод спутниковых геодезических измерений (определений) | 0.1 | - |

**1. Сведения о характерных точках контура
вид объекта недвижимости (здание, сооружение, объект незавершенного строительства) здание
кадастровый номер (обозначение) : 70:06:0101005:514**

| | | | | | | | | | | |
|---|-------|---|---|---|---------------|----------------|---|---|-----|---|
| - | н606О | - | - | - | 638090.5 3 | 2429097. 84 | - | Метод спутников ых геодезичес ких измерений (определен ий) | 0.1 | - |
| - | н602О | - | - | - | 638104.1 3 | 2429098. 34 | - | Метод спутников ых геодезичес ких измерений (определен ий) | 0.1 | - |

**2. Характеристики здания, сооружения, объекта незавершенного строительства с кадастровым номером
(обозначением): 70:06:0101005:514**

| № п/п | Наименование характеристики | Значение характеристики |
|-------|--|---|
| 1 | 2 | 3 |
| 1 | Вид объекта недвижимости | здание |
| 2 | Ранее присвоенный государственный учетный номер здания, сооружения, объекта незавершенного строительства (кадастровый, инвентарный или условный номер) | - |
| 3 | Кадастровый номер земельного участка (земельных участков), в границах которого (которых) расположено здание, сооружение, объект незавершенного строительства | 70:06:0101005:1370, 70:06:0101005:386 |
| 4 | Номер кадастрового квартала (кадастровых кварталов), в пределах которого (которых) расположено здание, сооружение, объекта незавершенного строительства | 70:06:0101005 |
| 5 | Адрес здания, сооружения, объекта незавершенного строительства | Российская Федерация, Томская область, район Каргасокский, поселок Геологический, улица Энтузиастов, дом 33 |
| | Местоположение здания, сооружения, объекта незавершенного строительства | - |
| | Дополнительные сведения о местоположении | - |
| 6 | Иные сведения | |

Описание местоположения здания, сооружения, объекта незавершенного строительства на земельном участке

**1. Сведения о характерных точках контура
вид объекта недвижимости (здание, сооружение, объект незавершенного строительства) здание
кадастровый номер (обозначение) : 70:06:0101005:485**

Зона № 2

| Номер контура | Номера характерных точек контура | Существующие | | | Уточненные | | | Метод определения координат | Средняя квадратическая погрешность определения координат характерной точки (Mt), м | Формулы, примененные для расчета средней квадратической погрешности определения координат характерной точки (Mt), м |
|---------------|----------------------------------|---------------|---|------|---------------|----------------|------|---|--|---|
| | | Координаты, м | | R, м | Координаты, м | | R, м | | | |
| | | X | Y | | X | Y | | | | |
| 1 | 2 | 3 | 4 | 5 | 6 | 7 | 8 | 9 | 10 | 11 |
| - | н6150 | - | - | - | 637805.0 2 | 2429024. 80 | - | Метод спутниковых геодезических измерений (определений) | 0.1 | - |
| - | н6160 | - | - | - | 637795.4 2 | 2429027. 60 | - | Метод спутниковых геодезических измерений (определений) | 0.1 | - |
| - | н6170 | - | - | - | 637791.1 2 | 2429013. 30 | - | Метод спутниковых геодезических измерений (определений) | 0.1 | - |
| - | н6180 | - | - | - | 637800.7 2 | 2429010. 60 | - | Метод спутниковых геодезических измерений (определений) | 0.1 | - |
| - | н6150 | - | - | - | 637805.0 2 | 2429024. 80 | - | Метод спутниковых геодезических измерений (определений) | 0.1 | - |

2. Характеристики здания, сооружения, объекта незавершенного строительства с кадастровым номером (обозначением): 70:06:0101005:485

| № п/п | Наименование характеристики | Значение характеристики |
|--------------|--|--|
| 1 | 2 | 3 |
| 1 | Вид объекта недвижимости | здание |
| 2 | Ранее присвоенный государственный учетный номер здания, сооружения, объекта незавершенного строительства (кадастровый, инвентарный или условный номер) | - |
| 3 | Кадастровый номер земельного участка (земельных участков), в границах которого (которых) расположено здание, сооружение, объект незавершенного строительства | 70:06:0101005:1546 |
| 4 | Номер кадастрового квартала (кадастровых кварталов), в пределах которого (которых) расположено здание, сооружение, объекта незавершенного строительства | 70:06:0101005 |
| 5 | Адрес здания, сооружения, объекта незавершенного строительства | Российская Федерация, Томская область, район Каргасокский, поселок Геологический, улица Мирная, дом 10 |
| | Местоположение здания, сооружения, объекта незавершенного строительства | - |
| | Дополнительные сведения о местоположении | - |
| 6 | Иные сведения | |

Описание местоположения здания, сооружения, объекта незавершенного строительства на земельном участке

**1. Сведения о характерных точках контура
вид объекта недвижимости (здание, сооружение, объект незавершенного строительства) здание
кадастровый номер (обозначение) : 70:06:0101005:577**

Зона № 2

| Номер контура | Номера характерных точек контура | Существующие | | | Уточненные | | | Метод определения координат | Средняя квадратическая погрешность определения координат характерной точки (Mt), м | Формулы, примененные для расчета средней квадратической погрешности определения координат характерной точки (Mt), м |
|---------------|----------------------------------|---------------|---|------|---------------|----------------|------|---|--|---|
| | | Координаты, м | | R, м | Координаты, м | | R, м | | | |
| | | X | Y | | X | Y | | | | |
| 1 | 2 | 3 | 4 | 5 | 6 | 7 | 8 | 9 | 10 | 11 |
| - | н6190 | - | - | - | 637859.6 2 | 2429006. 95 | - | Метод спутниковых геодезических измерений (определений) | 0.1 | - |
| - | н6200 | - | - | - | 637846.6 2 | 2429010. 80 | - | Метод спутниковых геодезических измерений (определений) | 0.1 | - |
| - | н6210 | - | - | - | 637843.0 7 | 2428998. 50 | - | Метод спутниковых геодезических измерений (определений) | 0.1 | - |
| - | н6220 | - | - | - | 637856.2 7 | 2428994. 60 | - | Метод спутниковых геодезических измерений (определений) | 0.1 | - |
| - | н6190 | - | - | - | 637859.6 2 | 2429006. 95 | - | Метод спутниковых геодезических измерений (определений) | 0.1 | - |

2. Характеристики здания, сооружения, объекта незавершенного строительства с кадастровым номером (обозначением): 70:06:0101005:577

| № п/п | Наименование характеристики | Значение характеристики |
|--------------|--|---|
| 1 | 2 | 3 |
| 1 | Вид объекта недвижимости | здание |
| 2 | Ранее присвоенный государственный учетный номер здания, сооружения, объекта незавершенного строительства (кадастровый, инвентарный или условный номер) | - |
| 3 | Кадастровый номер земельного участка (земельных участков), в границах которого (которых) расположено здание, сооружение, объект незавершенного строительства | - |
| 4 | Номер кадастрового квартала (кадастровых кварталов), в пределах которого (которых) расположено здание, сооружение, объекта незавершенного строительства | 70:06:0101005 |
| 5 | Адрес здания, сооружения, объекта незавершенного строительства | Российская Федерация, Томская область, район Каргасокский, поселок Геологический, улица Мирная, дом 8 |
| | Местоположение здания, сооружения, объекта незавершенного строительства | - |
| | Дополнительные сведения о местоположении | - |
| 6 | Иные сведения | |

Описание местоположения здания, сооружения, объекта незавершенного строительства на земельном участке

**1. Сведения о характерных точках контура
вид объекта недвижимости (здание, сооружение, объект незавершенного строительства) здание
кадастровый номер (обозначение) : 70:06:0101005:558**

Зона № 2

| Номер контура | Номера характерных точек контура | Существующие | | | Уточненные | | | Метод определения координат | Средняя квадратическая погрешность определения координат характерной точки (Mt), м | Формулы, примененные для расчета средней квадратической погрешности определения координат характерной точки (Mt), м |
|---------------|----------------------------------|---------------|---|------|---------------|------------|------|---|--|---|
| | | Координаты, м | | R, м | Координаты, м | | R, м | | | |
| | | X | Y | | X | Y | | | | |
| 1 | 2 | 3 | 4 | 5 | 6 | 7 | 8 | 9 | 10 | 11 |
| - | н6270 | - | - | - | 637798.70 | 2428827.22 | - | Метод спутниковых геодезических измерений (определений) | 0.1 | - |
| - | н6280 | - | - | - | 637776.90 | 2428837.82 | - | Метод спутниковых геодезических измерений (определений) | 0.1 | - |
| - | н6290 | - | - | - | 637772.60 | 2428827.62 | - | Метод спутниковых геодезических измерений (определений) | 0.1 | - |
| - | н6300 | - | - | - | 637778.20 | 2428824.12 | - | Метод спутниковых геодезических измерений (определений) | 0.1 | - |
| - | н6310 | - | - | - | 637777.50 | 2428821.82 | - | Метод спутниковых геодезических измерений (определений) | 0.1 | - |

**1. Сведения о характерных точках контура
вид объекта недвижимости (здание, сооружение, объект незавершенного строительства) здание
кадастровый номер (обозначение) : 70:06:0101005:558**

| | | | | | | | | | | |
|---|-------|---|---|---|---------------|----------------|---|---|-----|---|
| - | н632О | - | - | - | 637793.4 0 | 2428815. 42 | - | Метод спутниковых геодезических измерений (определений) | 0.1 | - |
| - | н627О | - | - | - | 637798.7 0 | 2428827. 22 | - | Метод спутниковых геодезических измерений (определений) | 0.1 | - |

2. Характеристики здания, сооружения, объекта незавершенного строительства с кадастровым номером (обозначением): 70:06:0101005:558

| № п/п | Наименование характеристики | Значение характеристики |
|-------|--|--|
| 1 | 2 | 3 |
| 1 | Вид объекта недвижимости | здание |
| 2 | Ранее присвоенный государственный учетный номер здания, сооружения, объекта незавершенного строительства (кадастровый, инвентарный или условный номер) | - |
| 3 | Кадастровый номер земельного участка (земельных участков), в границах которого (которых) расположено здание, сооружение, объект незавершенного строительства | 70:06:0101005:449, 70:06:0101005:451 |
| 4 | Номер кадастрового квартала (кадастровых кварталов), в пределах которого (которых) расположено здание, сооружение, объекта незавершенного строительства | 70:06:0101005 |
| 5 | Адрес здания, сооружения, объекта незавершенного строительства | Российская Федерация, Томская область, район Каргасокский, поселок Геологический, улица Энергетиков, дом 7 |
| | Местоположение здания, сооружения, объекта незавершенного строительства | - |
| | Дополнительные сведения о местоположении | - |
| 6 | Иные сведения | |

Описание местоположения здания, сооружения, объекта незавершенного строительства на земельном участке

**1. Сведения о характерных точках контура
вид объекта недвижимости (здание, сооружение, объект незавершенного строительства) здание
кадастровый номер (обозначение) : 70:06:0101005:589**

Зона № 2

| Номер контура | Номера характерных точек контура | Существующие | | | Уточненные | | | Метод определения координат | Средняя квадратическая погрешность определения координат характерной точки (Mt), м | Формулы, примененные для расчета средней квадратической погрешности определения координат характерной точки (Mt), м |
|---------------|----------------------------------|---------------|---|------|---------------|----------------|------|---|--|---|
| | | Координаты, м | | R, м | Координаты, м | | R, м | | | |
| | | X | Y | | X | Y | | | | |
| 1 | 2 | 3 | 4 | 5 | 6 | 7 | 8 | 9 | 10 | 11 |
| - | н6330 | - | - | - | 637754.2 0 | 2428847. 77 | - | Метод спутниковых геодезических измерений (определений) | 0.1 | - |
| - | н6340 | - | - | - | 637738.5 0 | 2428853. 97 | - | Метод спутниковых геодезических измерений (определений) | 0.1 | - |
| - | н6350 | - | - | - | 637734.8 5 | 2428846. 12 | - | Метод спутниковых геодезических измерений (определений) | 0.1 | - |
| - | н6360 | - | - | - | 637750.8 5 | 2428839. 22 | - | Метод спутниковых геодезических измерений (определений) | 0.1 | - |
| - | н6330 | - | - | - | 637754.2 0 | 2428847. 77 | - | Метод спутниковых геодезических измерений (определений) | 0.1 | - |

2. Характеристики здания, сооружения, объекта незавершенного строительства с кадастровым номером (обозначением): 70:06:0101005:589

| № п/п | Наименование характеристики | Значение характеристики |
|--------------|--|--|
| 1 | 2 | 3 |
| 1 | Вид объекта недвижимости | здание |
| 2 | Ранее присвоенный государственный учетный номер здания, сооружения, объекта незавершенного строительства (кадастровый, инвентарный или условный номер) | - |
| 3 | Кадастровый номер земельного участка (земельных участков), в границах которого (которых) расположено здание, сооружение, объект незавершенного строительства | 70:06:0101005:1147 |
| 4 | Номер кадастрового квартала (кадастровых кварталов), в пределах которого (которых) расположено здание, сооружение, объекта незавершенного строительства | 70:06:0101005 |
| 5 | Адрес здания, сооружения, объекта незавершенного строительства | Российская Федерация, Томская область, район Каргасокский, поселок Геологический, улица Энергетиков, дом 5 |
| | Местоположение здания, сооружения, объекта незавершенного строительства | - |
| | Дополнительные сведения о местоположении | - |
| 6 | Иные сведения | |

Описание местоположения здания, сооружения, объекта незавершенного строительства на земельном участке

**1. Сведения о характерных точках контура
вид объекта недвижимости (здание, сооружение, объект незавершенного строительства) здание
кадастровый номер (обозначение) : 70:06:0101005:527**

Зона № 2

| Номер контура | Номера характерных точек контура | Существующие | | | Уточненные | | | Метод определения координат | Средняя квадратическая погрешность определения координат характерной точки (Mt), м | Формулы, примененные для расчета средней квадратической погрешности определения координат характерной точки (Mt), м |
|---------------|----------------------------------|---------------|---|------|---------------|------------|------|---|--|---|
| | | Координаты, м | | R, м | Координаты, м | | R, м | | | |
| | | X | Y | | X | Y | | | | |
| 1 | 2 | 3 | 4 | 5 | 6 | 7 | 8 | 9 | 10 | 11 |
| - | н6550 | - | - | - | 637719.45 | 2428862.37 | - | Метод спутниковых геодезических измерений (определений) | 0.1 | - |
| - | н6560 | - | - | - | 637694.55 | 2428873.27 | - | Метод спутниковых геодезических измерений (определений) | 0.1 | - |
| - | н6570 | - | - | - | 637690.75 | 2428864.77 | - | Метод спутниковых геодезических измерений (определений) | 0.1 | - |
| - | н6580 | - | - | - | 637715.95 | 2428853.97 | - | Метод спутниковых геодезических измерений (определений) | 0.1 | - |
| - | н6550 | - | - | - | 637719.45 | 2428862.37 | - | Метод спутниковых геодезических измерений (определений) | 0.1 | - |

2. Характеристики здания, сооружения, объекта незавершенного строительства с кадастровым номером (обозначением): 70:06:0101005:527

| № п/п | Наименование характеристики | Значение характеристики |
|--------------|--|--|
| 1 | 2 | 3 |
| 1 | Вид объекта недвижимости | здание |
| 2 | Ранее присвоенный государственный учетный номер здания, сооружения, объекта незавершенного строительства (кадастровый, инвентарный или условный номер) | - |
| 3 | Кадастровый номер земельного участка (земельных участков), в границах которого (которых) расположено здание, сооружение, объект незавершенного строительства | 70:06:0101005:391, 70:06:0101005:393 |
| 4 | Номер кадастрового квартала (кадастровых кварталов), в пределах которого (которых) расположено здание, сооружение, объекта незавершенного строительства | 70:06:0101005 |
| 5 | Адрес здания, сооружения, объекта незавершенного строительства | Российская Федерация, Томская область, район Каргасокский, поселок Геологический, улица Энергетиков, дом 3 |
| | Местоположение здания, сооружения, объекта незавершенного строительства | - |
| | Дополнительные сведения о местоположении | - |
| 6 | Иные сведения | |

Описание местоположения здания, сооружения, объекта незавершенного строительства на земельном участке

**1. Сведения о характерных точках контура
вид объекта недвижимости (здание, сооружение, объект незавершенного строительства) здание
кадастровый номер (обозначение) : 70:06:0101005:1506**

Зона № 2

| Номер контура | Номера характерных точек контура | Существующие | | | Уточненные | | | Метод определения координат | Средняя квадратическая погрешность определения координат характерной точки (Mt), м | Формулы, примененные для расчета средней квадратической погрешности определения координат характерной точки (Mt), м |
|---------------|----------------------------------|---------------|---|------|---------------|------------|------|---|--|---|
| | | Координаты, м | | R, м | Координаты, м | | R, м | | | |
| | | X | Y | | X | Y | | | | |
| 1 | 2 | 3 | 4 | 5 | 6 | 7 | 8 | 9 | 10 | 11 |
| - | н6590 | - | - | - | 637662.65 | 2428886.92 | - | Метод спутниковых геодезических измерений (определений) | 0.1 | - |
| - | н6600 | - | - | - | 637652.45 | 2428892.07 | - | Метод спутниковых геодезических измерений (определений) | 0.1 | - |
| - | н6610 | - | - | - | 637648.70 | 2428883.67 | - | Метод спутниковых геодезических измерений (определений) | 0.1 | - |
| - | н6620 | - | - | - | 637659.10 | 2428878.92 | - | Метод спутниковых геодезических измерений (определений) | 0.1 | - |
| - | н6590 | - | - | - | 637662.65 | 2428886.92 | - | Метод спутниковых геодезических измерений (определений) | 0.1 | - |

2. Характеристики здания, сооружения, объекта незавершенного строительства с кадастровым номером (обозначением): 70:06:0101005:1506

| № п/п | Наименование характеристики | Значение характеристики |
|--------------|--|---|
| 1 | 2 | 3 |
| 1 | Вид объекта недвижимости | здание |
| 2 | Ранее присвоенный государственный учетный номер здания, сооружения, объекта незавершенного строительства (кадастровый, инвентарный или условный номер) | - |
| 3 | Кадастровый номер земельного участка (земельных участков), в границах которого (которых) расположено здание, сооружение, объект незавершенного строительства | 70:06:0101005:1528 |
| 4 | Номер кадастрового квартала (кадастровых кварталов), в пределах которого (которых) расположено здание, сооружение, объекта незавершенного строительства | 70:06:0101005 |
| 5 | Адрес здания, сооружения, объекта незавершенного строительства | Российская Федерация, 636703, Томская область, район Каргасокский, поселок Геологический, улица Энергетиков, дом 1а |
| | Местоположение здания, сооружения, объекта незавершенного строительства | - |
| | Дополнительные сведения о местоположении | - |
| 6 | Иные сведения | |

Описание местоположения здания, сооружения, объекта незавершенного строительства на земельном участке

**1. Сведения о характерных точках контура
вид объекта недвижимости (здание, сооружение, объект незавершенного строительства) здание
кадастровый номер (обозначение) : 70:06:0101005:495**

Зона № 2

| Номер контура | Номера характерных точек контура | Существующие | | | Уточненные | | | Метод определения координат | Средняя квадратическая погрешность определения координат характерной точки (Mt), м | Формулы, примененные для расчета средней квадратической погрешности определения координат характерной точки (Mt), м |
|---------------|----------------------------------|---------------|---|------|---------------|------------|------|---|--|---|
| | | Координаты, м | | R, м | Координаты, м | | R, м | | | |
| | | X | Y | | X | Y | | | | |
| 1 | 2 | 3 | 4 | 5 | 6 | 7 | 8 | 9 | 10 | 11 |
| - | н663О | - | - | - | 637919.95 | 2428653.32 | - | Метод спутниковых геодезических измерений (определений) | 0.1 | - |
| - | н664О | - | - | - | 637888.45 | 2428659.22 | - | Метод спутниковых геодезических измерений (определений) | 0.1 | - |
| - | н665О | - | - | - | 637886.85 | 2428648.02 | - | Метод спутниковых геодезических измерений (определений) | 0.1 | - |
| - | н666О | - | - | - | 637918.15 | 2428642.82 | - | Метод спутниковых геодезических измерений (определений) | 0.1 | - |
| - | н663О | - | - | - | 637919.95 | 2428653.32 | - | Метод спутниковых геодезических измерений (определений) | 0.1 | - |

2. Характеристики здания, сооружения, объекта незавершенного строительства с кадастровым номером (обозначением): 70:06:0101005:495

| № п/п | Наименование характеристики | Значение характеристики |
|--------------|--|--|
| 1 | 2 | 3 |
| 1 | Вид объекта недвижимости | здание |
| 2 | Ранее присвоенный государственный учетный номер здания, сооружения, объекта незавершенного строительства (кадастровый, инвентарный или условный номер) | - |
| 3 | Кадастровый номер земельного участка (земельных участков), в границах которого (которых) расположено здание, сооружение, объект незавершенного строительства | 70:06:0101005:1227 |
| 4 | Номер кадастрового квартала (кадастровых кварталов), в пределах которого (которых) расположено здание, сооружение, объекта незавершенного строительства | 70:06:0101005 |
| 5 | Адрес здания, сооружения, объекта незавершенного строительства | Российская Федерация, Томская область, район Каргасокский, поселок Геологический, улица Герасимовская, дом 117 |
| | Местоположение здания, сооружения, объекта незавершенного строительства | - |
| | Дополнительные сведения о местоположении | - |
| 6 | Иные сведения | |

Описание местоположения здания, сооружения, объекта незавершенного строительства на земельном участке

**1. Сведения о характерных точках контура
вид объекта недвижимости (здание, сооружение, объект незавершенного строительства) здание
кадастровый номер (обозначение) : 70:06:0101005:507**

Зона № 2

| Номер контура | Номера характерных точек контура | Существующие | | | Уточненные | | | Метод определения координат | Средняя квадратическая погрешность определения координат характерной точки (Mt), м | Формулы, примененные для расчета средней квадратической погрешности определения координат характерной точки (Mt), м |
|---------------|----------------------------------|---------------|---|------|---------------|------------|------|---|--|---|
| | | Координаты, м | | R, м | Координаты, м | | R, м | | | |
| | | X | Y | | X | Y | | | | |
| 1 | 2 | 3 | 4 | 5 | 6 | 7 | 8 | 9 | 10 | 11 |
| - | н6670 | - | - | - | 637827.65 | 2428534.42 | - | Метод спутниковых геодезических измерений (определений) | 0.1 | - |
| - | н6680 | - | - | - | 637814.65 | 2428537.12 | - | Метод спутниковых геодезических измерений (определений) | 0.1 | - |
| - | н6690 | - | - | - | 637811.75 | 2428519.12 | - | Метод спутниковых геодезических измерений (определений) | 0.1 | - |
| - | н6700 | - | - | - | 637825.05 | 2428517.02 | - | Метод спутниковых геодезических измерений (определений) | 0.1 | - |
| - | н6670 | - | - | - | 637827.65 | 2428534.42 | - | Метод спутниковых геодезических измерений (определений) | 0.1 | - |

2. Характеристики здания, сооружения, объекта незавершенного строительства с кадастровым номером (обозначением): 70:06:0101005:507

| № п/п | Наименование характеристики | Значение характеристики |
|--------------|--|---|
| 1 | 2 | 3 |
| 1 | Вид объекта недвижимости | здание |
| 2 | Ранее присвоенный государственный учетный номер здания, сооружения, объекта незавершенного строительства (кадастровый, инвентарный или условный номер) | - |
| 3 | Кадастровый номер земельного участка (земельных участков), в границах которого (которых) расположено здание, сооружение, объект незавершенного строительства | 70:06:0101005:1523 |
| 4 | Номер кадастрового квартала (кадастровых кварталов), в пределах которого (которых) расположено здание, сооружение, объекта незавершенного строительства | 70:06:0101005 |
| 5 | Адрес здания, сооружения, объекта незавершенного строительства | Российская Федерация, Томская область, район Каргасокский, поселок Геологический, улица Герасимовская, дом 11 |
| | Местоположение здания, сооружения, объекта незавершенного строительства | - |
| | Дополнительные сведения о местоположении | - |
| 6 | Иные сведения | |

Описание местоположения здания, сооружения, объекта незавершенного строительства на земельном участке

**1. Сведения о характерных точках контура
вид объекта недвижимости (здание, сооружение, объект незавершенного строительства) здание
кадастровый номер (обозначение) : 70:06:0101005:498**

Зона № 2

| Номер контура | Номера характерных точек контура | Существующие | | | Уточненные | | | Метод определения координат | Средняя квадратическая погрешность определения координат характерной точки (Mt), м | Формулы, примененные для расчета средней квадратической погрешности определения координат характерной точки (Mt), м |
|---------------|----------------------------------|---------------|---|------|---------------|------------|------|---|--|---|
| | | Координаты, м | | R, м | Координаты, м | | R, м | | | |
| | | X | Y | | X | Y | | | | |
| 1 | 2 | 3 | 4 | 5 | 6 | 7 | 8 | 9 | 10 | 11 |
| - | н671О | - | - | - | 637836.55 | 2428584.52 | - | Метод спутниковых геодезических измерений (определений) | 0.1 | - |
| - | н672О | - | - | - | 637839.75 | 2428602.32 | - | Метод спутниковых геодезических измерений (определений) | 0.1 | - |
| - | н673О | - | - | - | 637826.65 | 2428604.92 | - | Метод спутниковых геодезических измерений (определений) | 0.1 | - |
| - | н674О | - | - | - | 637824.05 | 2428586.62 | - | Метод спутниковых геодезических измерений (определений) | 0.1 | - |
| - | н671О | - | - | - | 637836.55 | 2428584.52 | - | Метод спутниковых геодезических измерений (определений) | 0.1 | - |

2. Характеристики здания, сооружения, объекта незавершенного строительства с кадастровым номером (обозначением): 70:06:0101005:498

| № п/п | Наименование характеристики | Значение характеристики |
|--------------|--|--|
| 1 | 2 | 3 |
| 1 | Вид объекта недвижимости | здание |
| 2 | Ранее присвоенный государственный учетный номер здания, сооружения, объекта незавершенного строительства (кадастровый, инвентарный или условный номер) | - |
| 3 | Кадастровый номер земельного участка (земельных участков), в границах которого (которых) расположено здание, сооружение, объект незавершенного строительства | 70:06:0101005:1516 |
| 4 | Номер кадастрового квартала (кадастровых кварталов), в пределах которого (которых) расположено здание, сооружение, объекта незавершенного строительства | 70:06:0101005 |
| 5 | Адрес здания, сооружения, объекта незавершенного строительства | Российская Федерация, Томская область, район Каргасокский, поселок Геологический, улица Герасимовская, дом 7 |
| | Местоположение здания, сооружения, объекта незавершенного строительства | - |
| | Дополнительные сведения о местоположении | - |
| 6 | Иные сведения | |

Описание местоположения здания, сооружения, объекта незавершенного строительства на земельном участке

**1. Сведения о характерных точках контура
вид объекта недвижимости (здание, сооружение, объект незавершенного строительства) сооружение
кадастровый номер (обозначение) : 70:06:0101005:1322**

Зона № 2

| Номер контура | Номера характерных точек контура | Существующие | | | Уточненные | | | Метод определения координат | Средняя квадратическая погрешность определения координат характерной точки (Mt), м | Формулы, примененные для расчета средней квадратической погрешности определения координат характерной точки (Mt), м |
|---------------|----------------------------------|---------------|------------|------|---------------|------------|------|---|--|---|
| | | Координаты, м | | R, м | Координаты, м | | R, м | | | |
| | | X | Y | | X | Y | | | | |
| 1 | 2 | 3 | 4 | 5 | 6 | 7 | 8 | 9 | 10 | 11 |
| - | 299 | 637761.97 | 2428591.27 | - | 637789.68 | 2428636.98 | - | Метод спутниковых геодезических измерений (определений) | 0.1 | - |
| - | 291 | 637781.63 | 2428587.63 | - | 637762.86 | 2428641.85 | - | Метод спутниковых геодезических измерений (определений) | 0.1 | - |
| - | 293 | 637787.64 | 2428620.08 | - | 637759.61 | 2428624.70 | - | Метод спутниковых геодезических измерений (определений) | 0.1 | - |
| - | 297 | 637767.98 | 2428623.72 | - | 637766.62 | 2428623.37 | - | Метод спутниковых геодезических измерений (определений) | 0.1 | - |
| - | 293 | - | - | - | 637786.88 | 2428620.22 | - | Метод спутниковых геодезических измерений (определений) | 0.1 | - |

**1. Сведения о характерных точках контура
вид объекта недвижимости (здание, сооружение, объект незавершенного строительства) сооружение
кадастровый номер (обозначение) : 70:06:0101005:1322**

| | | | | | | | | | | |
|-----|-----|-----------|------------|---|-----------|------------|---|---|-----|---|
| - | 299 | 637761.97 | 2428591.27 | - | 637789.68 | 2428636.98 | - | Метод спутниковых геодезических измерений (определений) | 0.1 | - |
| 1.1 | 296 | 637761.09 | 2428625.00 | - | - | - | - | - | 0.1 | - |
| 1.1 | 295 | 637764.19 | 2428641.71 | - | - | - | - | - | 0.1 | - |
| 1.1 | 294 | 637790.74 | 2428636.79 | - | - | - | - | - | 0.1 | - |
| 1.1 | 293 | 637787.64 | 2428620.08 | - | - | - | - | - | 0.1 | - |
| 1.1 | 296 | 637761.09 | 2428625.00 | - | - | - | - | - | 0.1 | - |

2. Характеристики здания, сооружения, объекта незавершенного строительства с кадастровым номером (обозначением): 70:06:0101005:1322

| № п/п | Наименование характеристики | Значение характеристики |
|-------|--|---|
| 1 | 2 | 3 |
| 1 | Вид объекта недвижимости | сооружение |
| 2 | Ранее присвоенный государственный учетный номер здания, сооружения, объекта незавершенного строительства (кадастровый, инвентарный или условный номер) | - |
| 3 | Кадастровый номер земельного участка (земельных участков), в границах которого (которых) расположено здание, сооружение, объект незавершенного строительства | 70:06:0101005:1318 |
| 4 | Номер кадастрового квартала (кадастровых кварталов), в пределах которого (которых) расположено здание, сооружение, объекта незавершенного строительства | 70:06:0101005 |
| 5 | Адрес здания, сооружения, объекта незавершенного строительства | Российская Федерация, 636703, Томская область, район Каргасокский, поселок Геологический, улица Герасимовская, дом 9А |
| | Местоположение здания, сооружения, объекта незавершенного строительства | - |
| | Дополнительные сведения о местоположении | - |
| 6 | Иные сведения | |

Описание местоположения здания, сооружения, объекта незавершенного строительства на земельном участке

**1. Сведения о характерных точках контура
вид объекта недвижимости (здание, сооружение, объект незавершенного строительства) здание
кадастровый номер (обозначение) : 70:06:0101005:515**

Зона № 2

| Номер контура | Номера характерных точек контура | Существующие | | | Уточненные | | | Метод определения координат | Средняя квадратическая погрешность определения координат характерной точки (Mt), м | Формулы, примененные для расчета средней квадратической погрешности определения координат характерной точки (Mt), м |
|---------------|----------------------------------|---------------|---|------|---------------|------------|------|---|--|---|
| | | Координаты, м | | R, м | Координаты, м | | R, м | | | |
| | | X | Y | | X | Y | | | | |
| 1 | 2 | 3 | 4 | 5 | 6 | 7 | 8 | 9 | 10 | 11 |
| - | н6750 | - | - | - | 637654.20 | 2428515.10 | - | Метод спутниковых геодезических измерений (определений) | 0.1 | - |
| - | н6760 | - | - | - | 637678.90 | 2428510.85 | - | Метод спутниковых геодезических измерений (определений) | 0.1 | - |
| - | н6770 | - | - | - | 637681.05 | 2428522.05 | - | Метод спутниковых геодезических измерений (определений) | 0.1 | - |
| - | н6780 | - | - | - | 637656.50 | 2428526.30 | - | Метод спутниковых геодезических измерений (определений) | 0.1 | - |
| - | н6750 | - | - | - | 637654.20 | 2428515.10 | - | Метод спутниковых геодезических измерений (определений) | 0.1 | - |

2. Характеристики здания, сооружения, объекта незавершенного строительства с кадастровым номером (обозначением): 70:06:0101005:515

| № п/п | Наименование характеристики | Значение характеристики |
|--------------|--|---|
| 1 | 2 | 3 |
| 1 | Вид объекта недвижимости | здание |
| 2 | Ранее присвоенный государственный учетный номер здания, сооружения, объекта незавершенного строительства (кадастровый, инвентарный или условный номер) | - |
| 3 | Кадастровый номер земельного участка (земельных участков), в границах которого (которых) расположено здание, сооружение, объект незавершенного строительства | 70:06:0101005:465 |
| 4 | Номер кадастрового квартала (кадастровых кварталов), в пределах которого (которых) расположено здание, сооружение, объекта незавершенного строительства | 70:06:0101005 |
| 5 | Адрес здания, сооружения, объекта незавершенного строительства | Российская Федерация, Томская область, район Каргасокский, поселок Геологический, улица Герасимовская, дом 19 |
| | Местоположение здания, сооружения, объекта незавершенного строительства | - |
| | Дополнительные сведения о местоположении | - |
| 6 | Иные сведения | |

Описание местоположения здания, сооружения, объекта незавершенного строительства на земельном участке

**1. Сведения о характерных точках контура
вид объекта недвижимости (здание, сооружение, объект незавершенного строительства) здание
кадастровый номер (обозначение) : 70:06:0101005:508**

Зона № 2

| Номер контура | Номера характерных точек контура | Существующие | | | Уточненные | | | Метод определения координат | Средняя квадратическая погрешность определения координат характерной точки (Mt), м | Формулы, примененные для расчета средней квадратической погрешности определения координат характерной точки (Mt), м |
|---------------|----------------------------------|---------------|---|------|---------------|----------------|------|---|--|---|
| | | Координаты, м | | R, м | Координаты, м | | R, м | | | |
| | | X | Y | | X | Y | | | | |
| 1 | 2 | 3 | 4 | 5 | 6 | 7 | 8 | 9 | 10 | 11 |
| - | н6790 | - | - | - | 637475.2 0 | 2428900. 80 | - | Метод спутниковых геодезических измерений (определений) | 0.1 | - |
| - | н6800 | - | - | - | 637465.0 0 | 2428907. 20 | - | Метод спутниковых геодезических измерений (определений) | 0.1 | - |
| - | н6810 | - | - | - | 637456.0 0 | 2428893. 10 | - | Метод спутниковых геодезических измерений (определений) | 0.1 | - |
| - | н6820 | - | - | - | 637466.1 0 | 2428886. 60 | - | Метод спутниковых геодезических измерений (определений) | 0.1 | - |
| - | н6790 | - | - | - | 637475.2 0 | 2428900. 80 | - | Метод спутниковых геодезических измерений (определений) | 0.1 | - |

2. Характеристики здания, сооружения, объекта незавершенного строительства с кадастровым номером (обозначением): 70:06:0101005:508

| № п/п | Наименование характеристики | Значение характеристики |
|--------------|--|---|
| 1 | 2 | 3 |
| 1 | Вид объекта недвижимости | здание |
| 2 | Ранее присвоенный государственный учетный номер здания, сооружения, объекта незавершенного строительства (кадастровый, инвентарный или условный номер) | - |
| 3 | Кадастровый номер земельного участка (земельных участков), в границах которого (которых) расположено здание, сооружение, объект незавершенного строительства | 70:06:0101005:14 |
| 4 | Номер кадастрового квартала (кадастровых кварталов), в пределах которого (которых) расположено здание, сооружение, объекта незавершенного строительства | 70:06:0101005 |
| 5 | Адрес здания, сооружения, объекта незавершенного строительства | Российская Федерация, Гомская область, район Каргасокский, поселок Геологический, переулок Хвойный, дом 3 |
| | Местоположение здания, сооружения, объекта незавершенного строительства | - |
| | Дополнительные сведения о местоположении | - |
| 6 | Иные сведения | |

Описание местоположения здания, сооружения, объекта незавершенного строительства на земельном участке

**1. Сведения о характерных точках контура
вид объекта недвижимости (здание, сооружение, объект незавершенного строительства) здание
кадастровый номер (обозначение) : 70:06:0101005:526**

Зона № 2

| Номер контура | Номера характерных точек контура | Существующие | | | Уточненные | | | Метод определения координат | Средняя квадратическая погрешность определения координат характерной точки (Mt), м | Формулы, примененные для расчета средней квадратической погрешности определения координат характерной точки (Mt), м |
|---------------|----------------------------------|---------------|---|------|---------------|------------|------|---|--|---|
| | | Координаты, м | | R, м | Координаты, м | | R, м | | | |
| | | X | Y | | X | Y | | | | |
| 1 | 2 | 3 | 4 | 5 | 6 | 7 | 8 | 9 | 10 | 11 |
| - | н6830 | - | - | - | 637505.00 | 2428807.30 | - | Метод спутниковых геодезических измерений (определений) | 0.1 | - |
| - | н6840 | - | - | - | 637500.90 | 2428808.50 | - | Метод спутниковых геодезических измерений (определений) | 0.1 | - |
| - | н6850 | - | - | - | 637500.30 | 2428806.90 | - | Метод спутниковых геодезических измерений (определений) | 0.1 | - |
| - | н6860 | - | - | - | 637495.90 | 2428807.80 | - | Метод спутниковых геодезических измерений (определений) | 0.1 | - |
| - | н6870 | - | - | - | 637493.00 | 2428796.90 | - | Метод спутниковых геодезических измерений (определений) | 0.1 | - |

**1. Сведения о характерных точках контура
вид объекта недвижимости (здание, сооружение, объект незавершенного строительства) здание
кадастровый номер (обозначение) : 70:06:0101005:526**

| | | | | | | | | | | |
|---|-------|---|---|---|---------------|----------------|---|---|-----|---|
| - | н6880 | - | - | - | 637501.7 0 | 2428794. 80 | - | Метод спутниковых геодезических измерений (определений) | 0.1 | - |
| - | н6890 | - | - | - | 637501.7 0 | 2428794. 60 | - | Метод спутниковых геодезических измерений (определений) | 0.1 | - |
| - | н6830 | - | - | - | 637505.0 0 | 2428807. 30 | - | Метод спутниковых геодезических измерений (определений) | 0.1 | - |

**2. Характеристики здания, сооружения, объекта незавершенного строительства с кадастровым номером
(обозначением): 70:06:0101005:526**

| № п/п | Наименование характеристики | Значение характеристики |
|-------|--|---|
| 1 | 2 | 3 |
| 1 | Вид объекта недвижимости | здание |
| 2 | Ранее присвоенный государственный учетный номер здания, сооружения, объекта незавершенного строительства (кадастровый, инвентарный или условный номер) | - |
| 3 | Кадастровый номер земельного участка (земельных участков), в границах которого (которых) расположено здание, сооружение, объект незавершенного строительства | 70:06:0101005:474 |
| 4 | Номер кадастрового квартала (кадастровых кварталов), в пределах которого (которых) расположено здание, сооружение, объекта незавершенного строительства | 70:06:0101005 |
| 5 | Адрес здания, сооружения, объекта незавершенного строительства | Российская Федерация, Томская область, район Каргасокский, поселок Геологический, переулок Хвойный, дом 4 |
| | Местоположение здания, сооружения, объекта незавершенного строительства | - |
| | Дополнительные сведения о местоположении | - |
| 6 | Иные сведения | |

Сведения о зданиях, сооружениях, объектах незавершенного строительства, необходимые для исправления реестровых ошибок в сведениях об описании их местоположения

1. Сведения о характерных точках контура здания, сооружения, объекта незавершенного строительства с кадастровым номером 70:06:0101005:1203

Зона № 2

| Номер контура | Номера характерных точек контура | Существующие | | | Уточненные | | | Метод определения координат | Средняя квадратическая погрешность определения координат характерной точки (M _t), м | Формулы, примененные для расчета средней квадратической погрешности определения координат характерной точки (M _t), м |
|---------------|----------------------------------|---------------|------------|------|---------------|------------|------|---|---|--|
| | | Координаты, м | | R, м | Координаты, м | | R, м | | | |
| | | X | Y | | X | Y | | | | |
| 1 | 2 | 3 | 4 | 5 | 6 | 7 | 8 | 9 | 10 | 11 |
| - | 1319 | 638351.24 | 2429308.34 | - | 638348.25 | 2429302.83 | - | Метод спутниковых геодезических измерений (определений) | 0.1 | - |
| - | н1130 | - | - | - | 638352.98 | 2429300.87 | - | Метод спутниковых геодезических измерений (определений) | 0.1 | - |
| - | н1140 | - | - | - | 638352.11 | 2429299.05 | - | Метод спутниковых геодезических измерений (определений) | 0.1 | - |
| - | н1150 | - | - | - | 638356.15 | 2429297.45 | - | Метод спутниковых геодезических измерений (определений) | 0.1 | - |
| - | н1160 | - | - | - | 638356.90 | 2429299.24 | - | Метод спутниковых геодезических измерений (определений) | 0.1 | - |
| - | 1320 | 638360.55 | 2429304.56 | - | 638359.99 | 2429297.95 | - | Метод спутниковых геодезических измерений (определений) | 0.1 | - |

Сведения о зданиях, сооружениях, объектах незавершенного строительства, необходимые для исправления реестровых ошибок в сведениях об описании их местоположения

1. Сведения о характерных точках контура здания, сооружения, объекта незавершенного строительства с кадастровым номером 70:06:0101005:1203

| | | | | | | | | | | |
|---|------|-----------|------------|---|-----------|------------|---|---|-----|---|
| - | 1321 | 638363.26 | 2429311.23 | - | 638363.89 | 2429306.85 | - | Метод спутниковых геодезических измерений (определений) | 0.1 | - |
| - | 1322 | 638359.54 | 2429312.75 | - | 638361.13 | 2429308.39 | - | Метод спутниковых геодезических измерений (определений) | 0.1 | - |
| - | 1323 | 638360.14 | 2429314.25 | - | 638353.87 | 2429311.39 | - | Метод спутниковых геодезических измерений (определений) | 0.1 | - |
| - | 1324 | 638354.56 | 2429316.51 | - | 638351.91 | 2429312.01 | - | Метод спутниковых геодезических измерений (определений) | 0.1 | - |
| - | 1319 | 638351.24 | 2429308.34 | - | 638348.25 | 2429302.83 | - | Метод спутниковых геодезических измерений (определений) | 0.1 | - |

2. Иные сведения о здании, сооружении, объекте незавершенного строительства с кадастровым номером: 70:06:0101005:1203

1.

Сведения о зданиях, сооружениях, объектах незавершенного строительства, необходимые для исправления реестровых ошибок в сведениях об описании их местоположения

1. Сведения о характерных точках контура здания, сооружения, объекта незавершенного строительства с кадастровым номером 70:06:0101005:1213

Зона № 2

| Номер контура | Номера характерных точек контура | Существующие | | | Уточненные | | | Метод определения координат | Средняя квадратическая погрешность определения координат характерной точки (M _t), м | Формулы, примененные для расчета средней квадратической погрешности определения координат характерной точки (M _t), м |
|---------------|----------------------------------|---------------|------------|------|---------------|------------|------|---|---|--|
| | | Координаты, м | | R, м | Координаты, м | | R, м | | | |
| | | X | Y | | X | Y | | | | |
| 1 | 2 | 3 | 4 | 5 | 6 | 7 | 8 | 9 | 10 | 11 |
| - | 1325 | 637504.03 | 2428915.40 | - | 637507.11 | 2428914.39 | - | Метод спутниковых геодезических измерений (определений) | 0.1 | - |
| - | 1326 | 637507.31 | 2428920.99 | - | 637510.39 | 2428919.98 | - | Метод спутниковых геодезических измерений (определений) | 0.1 | - |
| - | 1327 | 637499.08 | 2428925.82 | - | 637502.16 | 2428924.81 | - | Метод спутниковых геодезических измерений (определений) | 0.1 | - |
| - | 1328 | 637495.80 | 2428920.23 | - | 637498.88 | 2428919.22 | - | Метод спутниковых геодезических измерений (определений) | 0.1 | - |
| - | 1325 | 637504.03 | 2428915.40 | - | 637507.11 | 2428914.39 | - | Метод спутниковых геодезических измерений (определений) | 0.1 | - |

2. Иные сведения о здании, сооружении, объекте незавершенного строительства с кадастровым номером: 70:06:0101005:1213

1.

Сведения о зданиях, сооружениях, объектах незавершенного строительства, необходимые для исправления реестровых ошибок в сведениях об описании их местоположения

1. Сведения о характерных точках контура здания, сооружения, объекта незавершенного строительства с кадастровым номером 70:06:0101005:1315

Зона № 2

| Номер контура | Номера характерных точек контура | Существующие | | | Уточненные | | | Метод определения координат | Средняя квадратическая погрешность определения координат характерной точки (M _t), м | Формулы, примененные для расчета средней квадратической погрешности определения координат характерной точки (M _t), м |
|---------------|----------------------------------|---------------|------------|------|---------------|------------|------|---|---|--|
| | | Координаты, м | | R, м | Координаты, м | | R, м | | | |
| | | X | Y | | X | Y | | | | |
| 1 | 2 | 3 | 4 | 5 | 6 | 7 | 8 | 9 | 10 | 11 |
| - | 1329 | 638440.61 | 2429397.73 | - | 638441.77 | 2429392.16 | - | Метод спутниковых геодезических измерений (определений) | 0.1 | - |
| - | 1330 | 638444.78 | 2429406.92 | - | 638447.51 | 2429406.54 | - | Метод спутниковых геодезических измерений (определений) | 0.1 | - |
| - | 1331 | 638437.54 | 2429410.20 | - | 638439.51 | 2429409.97 | - | Метод спутниковых геодезических измерений (определений) | 0.1 | - |
| - | 1332 | 638434.17 | 2429402.79 | - | 638436.69 | 2429402.22 | - | Метод спутниковых геодезических измерений (определений) | 0.1 | - |
| - | 1333 | 638437.75 | 2429401.16 | - | 638434.49 | 2429402.90 | - | Метод спутниковых геодезических измерений (определений) | 0.1 | - |
| - | 1334 | 638436.95 | 2429399.39 | - | 638431.91 | 2429396.24 | - | Метод спутниковых геодезических измерений (определений) | 0.1 | - |

**Сведения о зданиях, сооружениях, объектах незавершенного строительства,
необходимые для исправления реестровых ошибок в сведениях об описании их
местоположения**

**1. Сведения о характерных точках контура здания, сооружения, объекта незавершенного строительства с
кадастровым номером 70:06:0101005:1315**

| | | | | | | | | | | |
|---|------|-----------|----------------|---|---------------|----------------|---|---|-----|---|
| - | 1329 | 638440.61 | 2429397.7 3 | - | 638441.7 7 | 2429392. 16 | - | Метод спутников ых геодезичес ких измерений (определен ий) | 0.1 | - |
|---|------|-----------|----------------|---|---------------|----------------|---|---|-----|---|

**2. Иные сведения о здании, сооружении, объекте незавершенного строительства с кадастровым номером:
70:06:0101005:1315**

1.

Сведения о зданиях, сооружениях, объектах незавершенного строительства, необходимые для исправления реестровых ошибок в сведениях об описании их местоположения

1. Сведения о характерных точках контура здания, сооружения, объекта незавершенного строительства с кадастровым номером 70:06:0101005:1369

Зона № 2

| Номер контура | Номера характерных точек контура | Существующие | | | Уточненные | | | Метод определения координат | Средняя квадратическая погрешность определения координат характерной точки (M _t), м | Формулы, примененные для расчета средней квадратической погрешности определения координат характерной точки (M _t), м |
|---------------|----------------------------------|---------------|------------|------|---------------|------------|------|---|---|--|
| | | Координаты, м | | R, м | Координаты, м | | R, м | | | |
| | | X | Y | | X | Y | | | | |
| 1 | 2 | 3 | 4 | 5 | 6 | 7 | 8 | 9 | 10 | 11 |
| - | 1335 | 637713.43 | 2428445.38 | - | 637713.02 | 2428445.77 | - | Метод спутниковых геодезических измерений (определений) | 0.1 | - |
| - | 1336 | 637705.51 | 2428447.24 | - | 637704.62 | 2428447.49 | - | Метод спутниковых геодезических измерений (определений) | 0.1 | - |
| - | 1337 | 637703.53 | 2428438.39 | - | 637702.14 | 2428435.75 | - | Метод спутниковых геодезических измерений (определений) | 0.1 | - |
| - | 1338 | 637711.40 | 2428436.55 | - | 637710.63 | 2428434.19 | - | Метод спутниковых геодезических измерений (определений) | 0.1 | - |
| - | 1335 | 637713.43 | 2428445.38 | - | 637713.02 | 2428445.77 | - | Метод спутниковых геодезических измерений (определений) | 0.1 | - |

2. Иные сведения о здании, сооружении, объекте незавершенного строительства с кадастровым номером: 70:06:0101005:1369

1.

Сведения о зданиях, сооружениях, объектах незавершенного строительства, необходимые для исправления реестровых ошибок в сведениях об описании их местоположения

1. Сведения о характерных точках контура здания, сооружения, объекта незавершенного строительства с кадастровым номером 70:06:0101005:593

Зона № 2

| Номер контура | Номера характерных точек контура | Существующие | | | Уточненные | | | Метод определения координат | Средняя квадратическая погрешность определения координат характерной точки (Mt), м | Формулы, примененные для расчета средней квадратической погрешности определения координат характерной точки (Mt), м |
|---------------|----------------------------------|---------------|------------|------|---------------|------------|------|---|--|---|
| | | Координаты, м | | R, м | Координаты, м | | R, м | | | |
| | | X | Y | | X | Y | | | | |
| 1 | 2 | 3 | 4 | 5 | 6 | 7 | 8 | 9 | 10 | 11 |
| - | 1339 | 638183.19 | 2429294.57 | - | 638182.54 | 2429292.32 | - | Метод спутниковых геодезических измерений (определений) | 0.1 | - |
| - | 1340 | 638192.76 | 2429291.50 | - | 638195.14 | 2429288.78 | - | Метод спутниковых геодезических измерений (определений) | 0.1 | - |
| - | 1341 | 638195.43 | 2429299.84 | - | 638197.90 | 2429297.84 | - | Метод спутниковых геодезических измерений (определений) | 0.1 | - |
| - | 1342 | 638193.01 | 2429300.61 | - | 638193.04 | 2429299.34 | - | Метод спутниковых геодезических измерений (определений) | 0.1 | - |
| - | 1343 | 638196.77 | 2429312.35 | - | 638196.18 | 2429310.31 | - | Метод спутниковых геодезических измерений (определений) | 0.1 | - |
| - | 1344 | 638194.35 | 2429313.12 | - | 638197.57 | 2429310.02 | - | Метод спутниковых геодезических измерений (определений) | 0.1 | - |

Сведения о зданиях, сооружениях, объектах незавершенного строительства, необходимые для исправления реестровых ошибок в сведениях об описании их местоположения

1. Сведения о характерных точках контура здания, сооружения, объекта незавершенного строительства с кадастровым номером 70:06:0101005:593

| | | | | | | | | | | |
|---|------|-----------|------------|---|-----------|------------|---|---|-----|---|
| - | 1345 | 638195.41 | 2429316.43 | - | 638198.71 | 2429313.92 | - | Метод спутниковых геодезических измерений (определений) | 0.1 | - |
| - | 1346 | 638190.68 | 2429317.94 | - | 638189.53 | 2429316.44 | - | Метод спутниковых геодезических измерений (определений) | 0.1 | - |
| - | 1339 | 638183.19 | 2429294.57 | - | 638182.54 | 2429292.32 | - | Метод спутниковых геодезических измерений (определений) | 0.1 | - |

2. Иные сведения о здании, сооружении, объекте незавершенного строительства с кадастровым номером: 70:06:0101005:593

1.

Схема границ земельных участков

Карта план Томская область Первомайский район квартал 70:06:0101005



Масштаб 1:15500

Условные обозначения

- Граница кадастрового квартала
- Часть границы, местоположение которой определено при выполнении кадастровых работ
- Часть границы, сведения ЕГРН о которой позволяют однозначно определить ее положение на местности

- :2E** - Кадастровый номер земельного участка
- :89** - Уточняемый земельный участок
- :1197** - Кадастровый номер здания
- :1322** - Кадастровый номер сооружения
- :1322** - Уточняемое сооружение

Схема границ земельных участков

Выношной лист 1



Масштаб 1:5000

Условные обозначения




-  - Граница кадастрового квартала
-  - Часть границы, местоположение которой определено при выполнении кадастровых работ
-  - Часть границы, сведения ЕГРН о которой позволяют однозначно определить ее положение на местности

Схема границ земельных участков

Выносной лист 2



Масштаб 1:5000

Условные обозначения




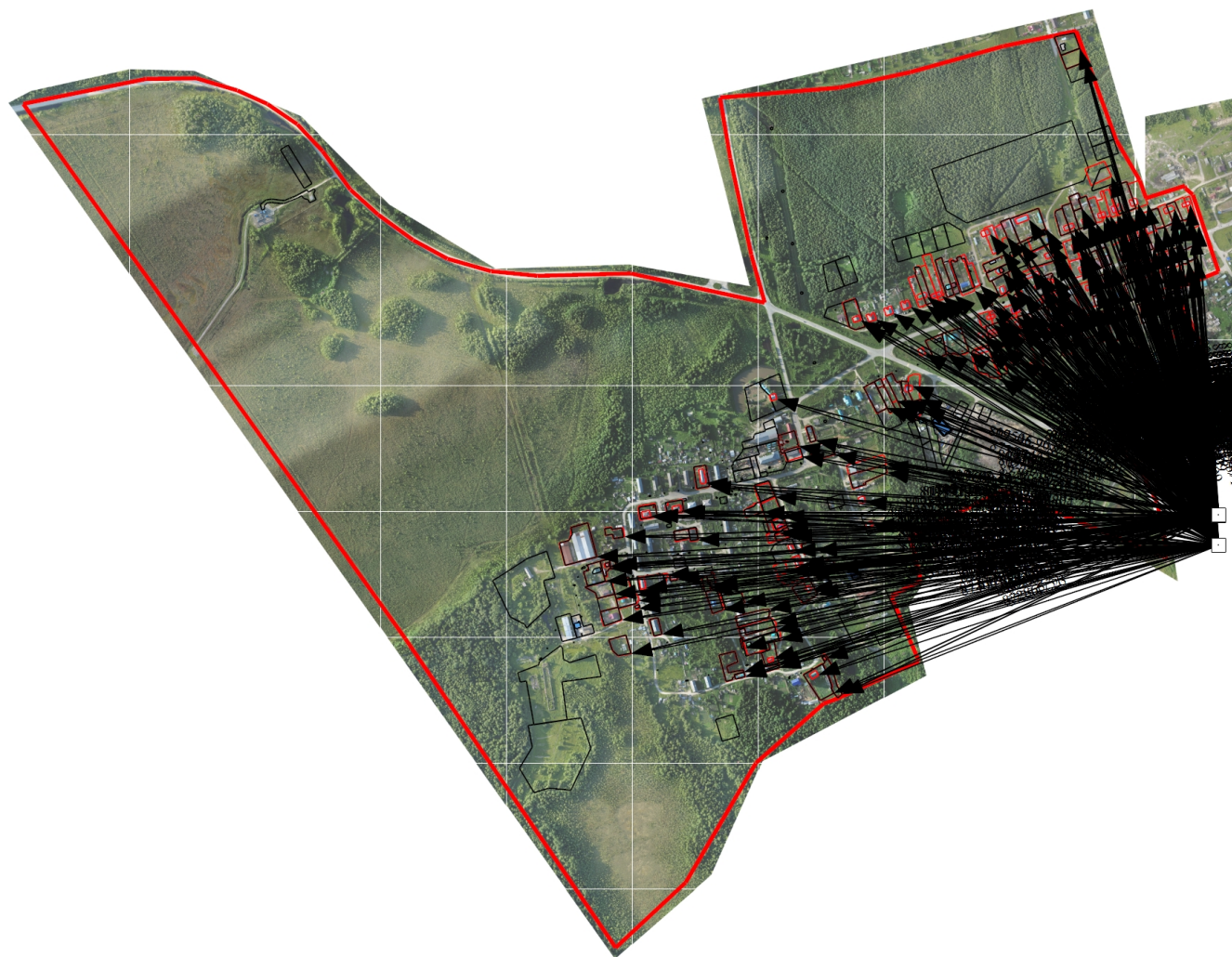
-  - Граница кадастрового квартала
-  - Часть границы, местоположение которой определено при выполнении кадастровых работ
-  - Часть границы, сведения ЕГРН о которой позволяют однозначно определить ее положение на местности

Схема геодезических построений



Масштаб 1:15500

Условные обозначения

- | | |
|--|---|
| <p>— - Граница кадастрового квартала</p> <p>— - Часть границы, местоположение которой определено при выполнении кадастровых работ</p> <p>:89 - Уточняемый земельный участок</p> <p>:1322 - Кадастровый номер сооружения</p> <p>→ - Направления геодезических построений при определении координат характерных точек границ земельного участка</p> | <p>— - Часть границы, сведения ЕГРН о которой позволяют однозначно определить ее положение на местности</p> <p>:2E - Кадастровый номер земельного участка</p> <p>:1197 - Кадастровый номер здания</p> <p>□ - Пункт геодезической сети специального назначения, созданной в соответствии с законодательством Российской Федерации о геодезии и картографии</p> |
|--|---|