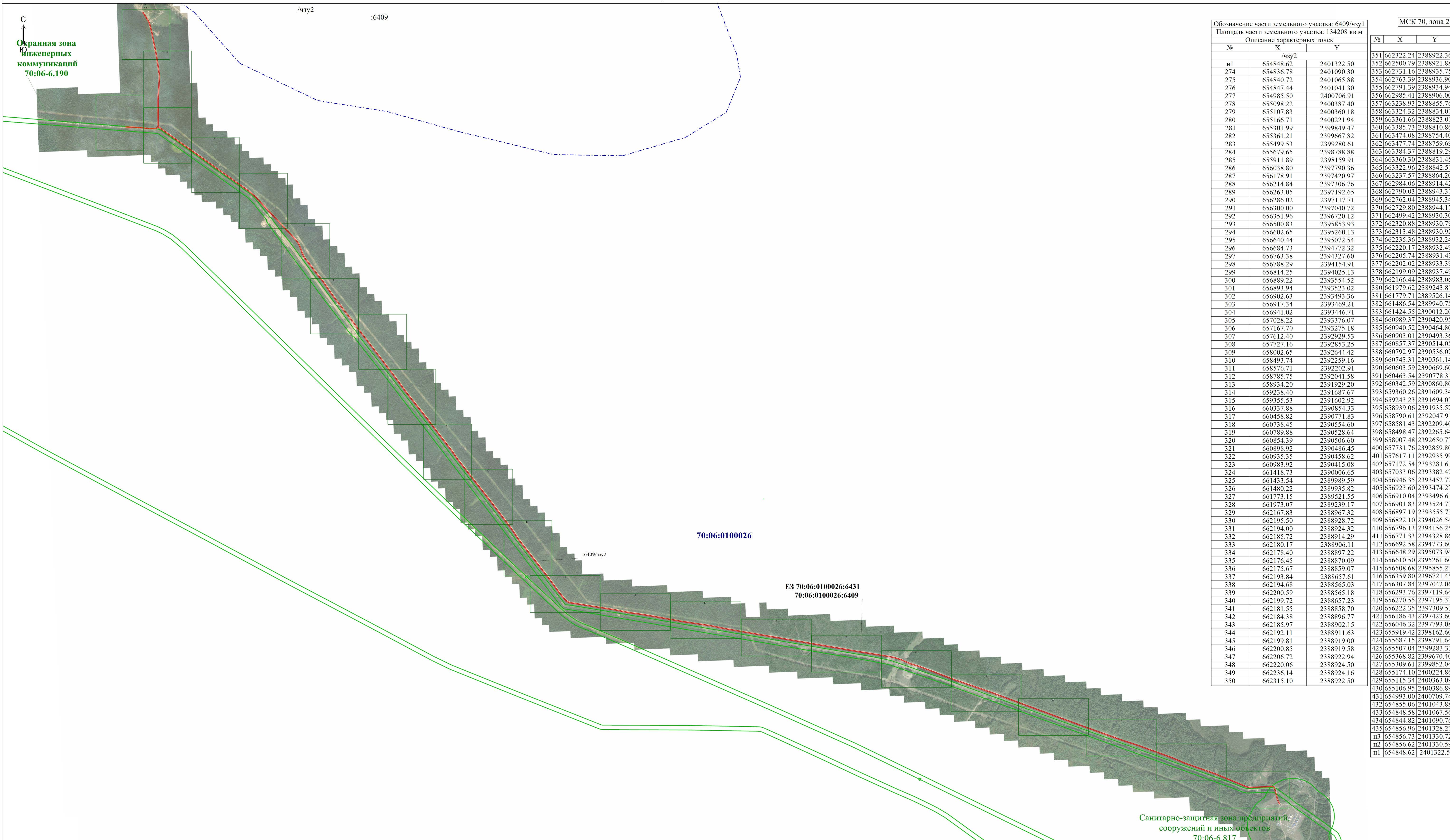


Чертеж земельных участков и их частей



Обозначение части земельного участка: 6409/чзу1			МСК 70, зона 2		
Площадь части земельного участка: 134208 кв.м					
Описание характерных точек			№	X	Y
№	X	Y			
/чзу2					
n1	654848.62	2401322.50	351	662322.24	2388922.36
274	654836.78	2401090.30	352	662500.79	2388921.88
275	654840.72	2401065.88	353	662731.16	2388935.75
276	654847.44	2401041.30	354	662763.39	2388936.90
277	654985.50	2400706.91	355	662791.39	2388934.94
278	655098.22	2400387.40	356	662985.41	2388906.00
279	655107.83	2400360.18	357	663238.93	2388855.76
280	655166.71	2400221.94	358	663324.32	2388834.07
281	655301.99	2399849.47	359	663361.66	2388823.01
282	655361.21	2399667.82	360	663385.73	2388810.86
283	655499.53	2399280.61	361	663474.08	2388754.40
284	655679.65	2398788.88	362	663477.74	2388759.69
285	655911.89	2398159.91	363	663384.37	2388819.29
286	656038.80	2397790.36	364	663360.30	2388831.45
287	656178.91	2397420.97	365	663322.96	2388842.51
288	656214.84	2397306.76	366	663237.57	2388864.20
289	656263.05	2397192.65	367	662984.06	2388914.42
290	656286.02	2397117.71	368	662790.03	2388943.37
291	656300.00	2397040.72	369	662762.04	2388945.34
292	656351.96	2396720.12	370	662729.80	2388944.17
293	656500.83	2395853.93	371	662499.42	2388930.30
294	656602.65	2395260.13	372	662320.88	2388930.79
295	656640.44	2395072.54	373	662313.48	2388930.92
296	656684.73	2394772.32	374	662235.36	2388932.24
297	656763.38	2394327.60	375	662220.17	2388932.49
298	656788.29	2394154.91	376	662205.74	2388931.43
299	656814.25	2394025.13	377	662202.02	2388933.99
300	656889.22	2393554.52	378	662199.09	2388937.49
301	656893.94	2393523.02	379	662166.44	2388983.06
302	656902.63	2393493.36	380	661979.62	2389243.81
303	656917.34	2393469.21	381	661779.71	2389526.14
304	656941.02	2393446.71	382	661486.54	2389940.75
305	657028.22	2393376.07	383	661424.55	2390012.20
306	657167.70	2393275.18	384	660989.37	2390420.95
307	657612.40	2392929.53	385	660940.52	2390464.80
308	657727.16	2392853.25	386	660903.01	2390493.36
309	658002.65	2392644.42	387	660857.37	2390514.05
310	658493.74	2392259.16	388	660792.97	2390536.02
311	658576.71	2392202.91	389	660743.31	2390561.14
312	658785.75	2392041.58	390	660603.59	2390669.60
313	658934.20	2391929.20	391	660463.54	2390778.31
314	659238.40	2391687.67	392	660342.59	2390860.80
315	659355.53	2391602.92	393	659360.26	2391609.34
316	660337.88	2390854.33	394	659243.23	2391694.07
317	660458.82	2390771.83	395	658939.06	2391935.52
318	660738.45	2390554.60	396	658790.61	2392047.91
319	660789.88	2390528.64	397	658581.43	2392209.40
320	660854.39	2390506.60	398	658498.47	2392265.64
321	660898.92	2390486.45	399	658007.48	2392650.77
322	660935.35	2390458.62	400	657731.76	2392859.80
323	660983.92	2390415.08	401	657617.11	2392935.99
324	661418.73	2390006.65	402	657172.54	2393281.61
325	661433.54	2389989.59	403	657033.06	2393382.42
326	661480.22	2389935.82	404	656946.35	2393452.72
327	661773.15	2389521.55	405	656923.60	2393474.27
328	661973.07	2389239.17	406	656910.04	2393496.61
329	662167.83	2388967.32	407	656901.83	2393524.77
330	662195.50	2388928.72	408	656897.19	2393555.73
331	662194.00	2388924.32	409	656822.10	2394026.54
332	662185.72	2388914.29	410	656796.13	2394156.25
333	662180.17	2388906.11	411	656771.33	2394328.86
334	662178.40	2388897.22	412	656692.58	2394773.60
335	662176.45	2388870.09	413	656648.29	2395073.94
336	662175.67	2388859.07	414	656610.50	2395261.60
337	662193.84	23888657.61	415	656508.68	2395855.27
338	662194.68	23888565.03	416	656359.80	2396721.45
339	662200.59	23888565.18	417	656307.84	2397042.06
340	662199.72	23888657.23	418	656293.76	2397119.64
341	662181.55	2388858.70	419	656270.55	2397195.37
342	662184.38	2388896.77	420	656222.35	2397309.53
343	662185.97	2388902.15	421	656186.43	2397423.60
344	662192.11	2388911.63	422	656046.32	2397793.08
345	662199.81	2388919.00	423	655919.42	2398162.60
346	662200.85	2388919.58	424	655687.15	2398791.64
347	662206.72	2388922.94	425	655507.04	2399283.33
348	662220.06	2388924.50	426	655368.82	2399670.40
349	662236.14	2388924.16	427	655309.61	2399852.04
350	662315.10	2388922.50	428	655174.10	2400224.86
			429	655115.34	2400363.09
			430	655106.95	2400386.89
			431	654993.00	2400709.74
			432	654855.06	2401043.88
			433	654848.58	2401067.56
			434	654844.82	2401090.76
			435	654856.96	2401328.27
			n3	654856.73	2401330.72
			n2	654856.62	2401330.59
			n1	654848.62	2401322.50


- Условные обозначения
- Часть границы, местоположение которой определено при выполнении кадастровых работ
 - Часть границы, сведения ЕГРН о которой позволяют однозначно определить ее положение на местности
 - Исходный земельный участок
 - Образующая часть земельного участка
 - Характерная точка границы земельного участка, сведения ЕГРН о которой соответствуют требованиям, установленным в соответствии с частью 13 статьи 22 Федерального закона от 13 июля 2015 г. N 218-ФЗ "О государственной регистрации недвижимости"
 - Обозначение характерной точки, местоположение которой не изменилось или было уточнено
 - Характерная точка границы земельного участка, сведения о которой отсутствуют в ЕГРН, местоположение которой определено при кадастровых работах (новая характерная точка)
 - Обозначение характерной новой точки
 - Граница кадастрового квартала
 - Граница зоны с особыми условиями
 - Номер кадастрового квартала
 - Кадастровый номер земельного участка
 - Уточненный земельный участок

Масштаб 1:20000

Санитарно-защитная зона предприятий, сооружений и иных объектов
70:06-6.817

Чертеж земельных участков и их частей

1



70:06:0100026

ЕЗ 70:06:0100026:6431
70:06:0100026:6409/чзу2










Охранная зона инженерных коммуникаций
70:06-6.190

339
338

340
337


Масштаб 1:2000

Условные обозначения

-  - Часть границы, местоположение которой определено при выполнении кадастровых работ
-  /чзу2 - Образующая часть земельного участка
-  :6409 - Исходный земельный участок
-  - Характерная точка границы земельного участка, сведения ЕГРН о которой соответствуют требованиям, установленным в соответствии с частью 13 статьи 22 Федерального закона от 13 июля 2015 г. N 218-ФЗ "О государственной регистрации недвижимости"
-  1 - Обозначение характерной точки, местоположение которой не изменилось или было уточнено
-  n1 - Обозначение характерной новой точки
-  - Часть границы, сведения ЕГРН о которой позволяют однозначно определить ее положение на местности
-  - Характерная точка границы земельного участка, сведения о которой отсутствуют в ЕГРН, местоположение которой определено при кадастровых работах (новая характерная точка)
-  - Граница зоны с особыми условиями







Чертеж земельных участков и их частей

2




Масштаб 1:2000

Условные обозначения

-  - Часть границы, местоположение которой определено при выполнении кадастровых работ
-  - Характерная точка границы земельного участка, сведения ЕГРН о которой соответствуют требованиям, установленным в соответствии с частью 13 статьи 22 Федерального закона от 13 июля 2015 г. N 218-ФЗ "О государственной регистрации недвижимости"
-  1 - Обозначение характерной точки, местоположение которой не изменилось или было уточнено
-  - Часть границы, сведения ЕГРН о которой позволяют однозначно определить ее положение на местности
-  - Характерная точка границы земельного участка, сведения о которой отсутствуют в ЕГРН, местоположение которой определено при кадастровых работах (новая характерная точка)
-  - Граница зоны с особыми условиями
- 70:06:0100026** - Номер кадастрового квартала





Чертеж земельных участков и их частей

2.1



Масштаб 1:2000

Условные обозначения

-  - Часть границы, местоположение которой определено при выполнении кадастровых работ
-  - Часть границы, сведения ЕГРН о которой позволяют однозначно определить ее положение на местности
- :6409** - Исходный земельный участок
- /чзу2** - Образуемая часть земельного участка
-  - Характерная точка границы земельного участка, сведения ЕГРН о которой соответствуют требованиям, установленным в соответствии с частью 13 статьи 22 Федерального закона от 13 июля 2015 г. N 218-ФЗ "О государственной регистрации недвижимости"
- 1** - Обозначение характерной точки, местоположение которой не изменилось или было уточнено
-  - Характерная точка границы земельного участка, сведения о которой отсутствуют в ЕГРН, местоположение которой определено при кадастровых работах (новая характерная точка)
- н1** - Обозначение характерной новой точки
- 70:06:0100026** - Номер кадастрового квартала




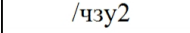



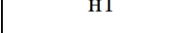
Чертеж земельных участков и их частей

2.2



Масштаб 1:2000

Условные обозначения

-  - Часть границы, местоположение которой определено при выполнении кадастровых работ
-  - Часть границы, сведения ЕГРН о которой позволяют однозначно определить ее положение на местности
-  :6409 - Исходный земельный участок
-  /чзу2 - Образующая часть земельного участка
-  ● - Характерная точка границы земельного участка, сведения ЕГРН о которой соответствуют требованиям, установленным в соответствии с частью 13 статьи 22 Федерального закона от 13 июля 2015 г. N 218-ФЗ "О государственной регистрации недвижимости"
-  1 - Обозначение характерной точки, местоположение которой не изменилось или было уточнено
-  ● - Характерная точка границы земельного участка, сведения о которой отсутствуют в ЕГРН, местоположение которой определено при кадастровых работах (новая характерная точка)
-  n1 - Обозначение характерной новой точки

Чертеж земельных участков и их частей

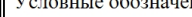
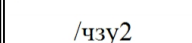
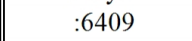


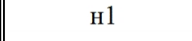



3

С
↑
Ю



Масштаб 1:2000

Условные обозначения

-  - Часть границы, местоположение которой определено при выполнении кадастровых работ
-  /чзу2 - Образующая часть земельного участка
-  :6409 - Исходный земельный участок
-  - Характерная точка границы земельного участка, сведения ЕГРН о которой соответствуют требованиям, установленным в соответствии с частью 13 статьи 22 Федерального закона от 13 июля 2015 г. N 218-ФЗ "О государственной регистрации недвижимости"
-  1 - Обозначение характерной точки, местоположение которой не изменилось или было уточнено
-  н1 - Обозначение характерной новой точки
-  - Часть границы, сведения ЕГРН о которой позволяют однозначно определить ее положение на местности
-  - Характерная точка границы земельного участка, сведения о которой отсутствуют в ЕГРН, местоположение которой определено при кадастровых работах (новая характерная точка)
-  - Граница зоны с особыми условиями

Чертеж земельных участков и их частей

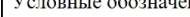







4

С
↑
Ю



Масштаб 1:2000

Условные обозначения

-  - Часть границы, местоположение которой определено при выполнении кадастровых работ
-  /чзу2 - Образующая часть земельного участка
-  :6409 - Исходный земельный участок
-  - Характерная точка границы земельного участка, сведения ЕГРН о которой соответствуют требованиям, установленным в соответствии с частью 13 статьи 22 Федерального закона от 13 июля 2015 г. N 218-ФЗ "О государственной регистрации недвижимости"
-  1 - Обозначение характерной точки, местоположение которой не изменилось или было уточнено
-  n1 - Обозначение характерной новой точки
-  - Характерная точка границы земельного участка, сведения о которой отсутствуют в ЕГРН, местоположение которой определено при кадастровых работах (новая характерная точка)
-  - Граница зоны с особыми условиями

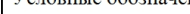








Чертеж земельных участков и их частей

5



Масштаб 1:2000

Условные обозначения

-  - Часть границы, местоположение которой определено при выполнении кадастровых работ
-  /чзу2 - Образующая часть земельного участка
-  :6409 - Исходный земельный участок
-  - Характерная точка границы земельного участка, сведения ЕГРН о которой соответствуют требованиям, установленным в соответствии с частью 13 статьи 22 Федерального закона от 13 июля 2015 г. N 218-ФЗ "О государственной регистрации недвижимости"
-  1 - Обозначение характерной точки, местоположение которой не изменилось или было уточнено
-  н1 - Обозначение характерной новой точки
-  - Часть границы, сведения ЕГРН о которой позволяют однозначно определить ее положение на местности
-  - Характерная точка границы земельного участка, сведения о которой отсутствуют в ЕГРН, местоположение которой определено при кадастровых работах (новая характерная точка)
-  - Граница зоны с особыми условиями










Чертеж земельных участков и их частей

6



Масштаб 1:2000

Условные обозначения

-  - Часть границы, местоположение которой определено при выполнении кадастровых работ
-  /чзу2 - Образующая часть земельного участка
-  :6409 - Исходный земельный участок
-  - Характерная точка границы земельного участка, сведения ЕГРН о которой соответствуют требованиям, установленным в соответствии с частью 13 статьи 22 Федерального закона от 13 июля 2015 г. N 218-ФЗ "О государственной регистрации недвижимости"
-  1 - Обозначение характерной точки, местоположение которой не изменилось или было уточнено
-  н1 - Обозначение характерной новой точки
-  - Часть границы, сведения ЕГРН о которой позволяют однозначно определить ее положение на местности
-  - Характерная точка границы земельного участка, сведения о которой отсутствуют в ЕГРН, местоположение которой определено при кадастровых работах (новая характерная точка)
-  - Граница зоны с особыми условиями

Чертеж земельных участков и их частей


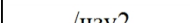







7

С
↑
Ю



Масштаб 1:2000

Условные обозначения

-  - Часть границы, местоположение которой определено при выполнении кадастровых работ
-  /чзу2 - Образующая часть земельного участка
-  :6409 - Исходный земельный участок
-  - Характерная точка границы земельного участка, сведения ЕГРН о которой соответствуют требованиям, установленным в соответствии с частью 13 статьи 22 Федерального закона от 13 июля 2015 г. N 218-ФЗ "О государственной регистрации недвижимости"
-  1 - Обозначение характерной точки, местоположение которой не изменилось или было уточнено
-  n1 - Обозначение характерной новой точки
-  - Часть границы, сведения ЕГРН о которой позволяют однозначно определить ее положение на местности
-  - Характерная точка границы земельного участка, сведения о которой отсутствуют в ЕГРН, местоположение которой определено при кадастровых работах (новая характерная точка)
-  - Граница зоны с особыми условиями

Чертеж земельных участков и их частей

8



Масштаб 1:2000

Условные обозначения

- - Часть границы, местоположение которой определено при выполнении кадастровых работ
- - Характерная точка границы земельного участка, сведения ЕГРН о которой соответствуют требованиям, установленным в соответствии с частью 13 статьи 22 Федерального закона от 13 июля 2015 г. N 218-ФЗ "О государственной регистрации недвижимости"
- 1 - Обозначение характерной точки, местоположение которой не изменилось или было уточнено
- - Часть границы, сведения ЕГРН о которой позволяют однозначно определить ее положение на местности
- - Характерная точка границы земельного участка, сведения о которой отсутствуют в ЕГРН, местоположение которой определено при кадастровых работах (новая характерная точка)
- - Граница зоны с особыми условиями

Чертеж земельных участков и их частей


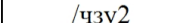


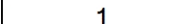
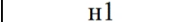


9

С
↑
Ю



Масштаб 1:2000

Условные обозначения

-  - Часть границы, местоположение которой определено при выполнении кадастровых работ
-  /чзу2 - Образующая часть земельного участка
-  :6409 - Исходный земельный участок
-  ● - Характерная точка границы земельного участка, сведения ЕГРН о которой соответствуют требованиям, установленным в соответствии с частью 13 статьи 22 Федерального закона от 13 июля 2015 г. N 218-ФЗ "О государственной регистрации недвижимости"
-  1 - Обозначение характерной точки, местоположение которой не изменилось или было уточнено
-  н1 - Обозначение характерной новой точки
-  ● - Характерная точка границы земельного участка, сведения о которой отсутствуют в ЕГРН, местоположение которой определено при кадастровых работах (новая характерная точка)
-  - Граница зоны с особыми условиями

Чертеж земельных участков и их частей

10

С
↑
Ю



Масштаб 1:2000

Условные обозначения

- - Часть границы, местоположение которой определено при выполнении кадастровых работ
- - Характерная точка границы земельного участка, сведения ЕГРН о которой соответствуют требованиям, установленным в соответствии с частью 13 статьи 22 Федерального закона от 13 июля 2015 г. N 218-ФЗ "О государственной регистрации недвижимости"
- 1 - Обозначение характерной точки, местоположение которой не изменилось или было уточнено
- - Часть границы, сведения ЕГРН о которой позволяют однозначно определить ее положение на местности
- - Характерная точка границы земельного участка, сведения о которой отсутствуют в ЕГРН, местоположение которой определено при кадастровых работах (новая характерная точка)
- (green) - Граница зоны с особыми условиями

Чертеж земельных участков и их частей


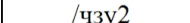






11

С
↑
Ю




Масштаб 1:2000

Условные обозначения

-  - Часть границы, местоположение которой определено при выполнении кадастровых работ
-  /чзу2 - Образующая часть земельного участка
-  :6409 - Исходный земельный участок
-  - Характерная точка границы земельного участка, сведения ЕГРН о которой соответствуют требованиям, установленным в соответствии с частью 13 статьи 22 Федерального закона от 13 июля 2015 г. N 218-ФЗ "О государственной регистрации недвижимости"
-  1 - Обозначение характерной точки, местоположение которой не изменилось или было уточнено
-  н1 - Обозначение характерной новой точки
-  - Характерная точка границы земельного участка, сведения о которой отсутствуют в ЕГРН, местоположение которой определено при кадастровых работах (новая характерная точка)
-  - Граница зоны с особыми условиями


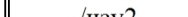
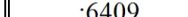


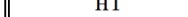
Чертеж земельных участков и их частей

12



Масштаб 1:2000

Условные обозначения

-  - Часть границы, местоположение которой определено при выполнении кадастровых работ
-  /чзу2 - Образующая часть земельного участка
-  :6409 - Исходный земельный участок
-  - Характерная точка границы земельного участка, сведения ЕГРН о которой соответствуют требованиям, установленным в соответствии с частью 13 статьи 22 Федерального закона от 13 июля 2015 г. N 218-ФЗ "О государственной регистрации недвижимости"
-  1 - Обозначение характерной точки, местоположение которой не изменилось или было уточнено
-  n1 - Обозначение характерной новой точки







Чертеж земельных участков и их частей

13



Масштаб 1:2000

Условные обозначения

-  - Часть границы, местоположение которой определено при выполнении кадастровых работ
-  - Характерная точка границы земельного участка, сведения ЕГРН о которой соответствуют требованиям, установленным в соответствии с частью 13 статьи 22 Федерального закона от 13 июля 2015 г. N 218-ФЗ "О государственной регистрации недвижимости"
-  - Обозначение характерной точки, местоположение которой не изменилось или было уточнено
-  - Часть границы, сведения ЕГРН о которой позволяют однозначно определить ее положение на местности
-  - Характерная точка границы земельного участка, сведения о которой отсутствуют в ЕГРН, местоположение которой определено при кадастровых работах (новая характерная точка)
-  - Граница зоны с особыми условиями


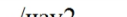




Чертеж земельных участков и их частей

14



Масштаб 1:2000

Условные обозначения

-  - Часть границы, местоположение которой определено при выполнении кадастровых работ
-  - Образующая часть земельного участка
-  - Исходный земельный участок
-  - Характерная точка границы земельного участка, сведения ЕГРН о которой соответствуют требованиям, установленным в соответствии с частью 13 статьи 22 Федерального закона от 13 июля 2015 г. N 218-ФЗ "О государственной регистрации недвижимости"
-  - Обозначение характерной точки, местоположение которой не изменилось или было уточнено
-  - Обозначение характерной новой точки

Чертеж земельных участков и их частей

15



Масштаб 1:2000

Условные обозначения

- - Часть границы, местоположение которой определено при выполнении кадастровых работ
- /чзу2 - Образующая часть земельного участка
- :6409 - Исходный земельный участок
- - Характерная точка границы земельного участка, сведения ЕГРН о которой соответствуют требованиям, установленным в соответствии с частью 13 статьи 22 Федерального закона от 13 июля 2015 г. N 218-ФЗ "О государственной регистрации недвижимости"
- 1 - Обозначение характерной точки, местоположение которой не изменилось или было уточнено
- n1 - Обозначение характерной новой точки

Чертеж земельных участков и их частей

16



Масштаб 1:2000

Условные обозначения

- - Часть границы, местоположение которой определено при выполнении кадастровых работ
- /чзу2 - Образующая часть земельного участка
- :6409 - Исходный земельный участок
- - Характерная точка границы земельного участка, сведения ЕГРН о которой соответствуют требованиям, установленным в соответствии с частью 13 статьи 22 Федерального закона от 13 июля 2015 г. N 218-ФЗ "О государственной регистрации недвижимости"
- 1 - Обозначение характерной точки, местоположение которой не изменилось или было уточнено
- n1 - Обозначение характерной новой точки

Чертеж земельных участков и их частей

17



Масштаб 1:2000

Условные обозначения

- - Часть границы, местоположение которой определено при выполнении кадастровых работ
- - Характерная точка границы земельного участка, сведения ЕГРН о которой соответствуют требованиям, установленным в соответствии с частью 13 статьи 22 Федерального закона от 13 июля 2015 г. N 218-ФЗ "О государственной регистрации недвижимости"
- 1 - Обозначение характерной точки, местоположение которой не изменилось или было уточнено
- - Часть границы, сведения ЕГРН о которой позволяют однозначно определить ее положение на местности
- - Характерная точка границы земельного участка, сведения о которой отсутствуют в ЕГРН, местоположение которой определено при кадастровых работах (новая характерная точка)
- - Граница зоны с особыми условиями

Чертеж земельных участков и их частей

18



Масштаб 1:2000

Условные обозначения

- - Часть границы, местоположение которой определено при выполнении кадастровых работ
- /чзу2 - Образующая часть земельного участка
- :6409 - Исходный земельный участок
- - Характерная точка границы земельного участка, сведения ЕГРН о которой соответствуют требованиям, установленным в соответствии с частью 13 статьи 22 Федерального закона от 13 июля 2015 г. N 218-ФЗ "О государственной регистрации недвижимости"
- 1 - Обозначение характерной точки, местоположение которой не изменилось или было уточнено
- n1 - Обозначение характерной новой точки

Чертеж земельных участков и их частей

19



Масштаб 1:2000

Условные обозначения

- - Часть границы, местоположение которой определено при выполнении кадастровых работ
- /чзу2 - Образующая часть земельного участка
- :6409 - Исходный земельный участок
- - Характерная точка границы земельного участка, сведения ЕГРН о которой соответствуют требованиям, установленным в соответствии с частью 13 статьи 22 Федерального закона от 13 июля 2015 г. N 218-ФЗ "О государственной регистрации недвижимости"
- 1 - Обозначение характерной точки, местоположение которой не изменилось или было уточнено
- n1 - Обозначение характерной новой точки







Чертеж земельных участков и их частей

20



Масштаб 1:2000

Условные обозначения

-  - Часть границы, местоположение которой определено при выполнении кадастровых работ
-  - Характерная точка границы земельного участка, сведения ЕГРН о которой соответствуют требованиям, установленным в соответствии с частью 13 статьи 22 Федерального закона от 13 июля 2015 г. N 218-ФЗ "О государственной регистрации недвижимости"
-  - Обозначение характерной точки, местоположение которой не изменилось или было уточнено
-  - Часть границы, сведения ЕГРН о которой позволяют однозначно определить ее положение на местности
-  - Характерная точка границы земельного участка, сведения о которой отсутствуют в ЕГРН, местоположение которой определено при кадастровых работах (новая характерная точка)
-  - Граница зоны с особыми условиями

Чертеж земельных участков и их частей

21



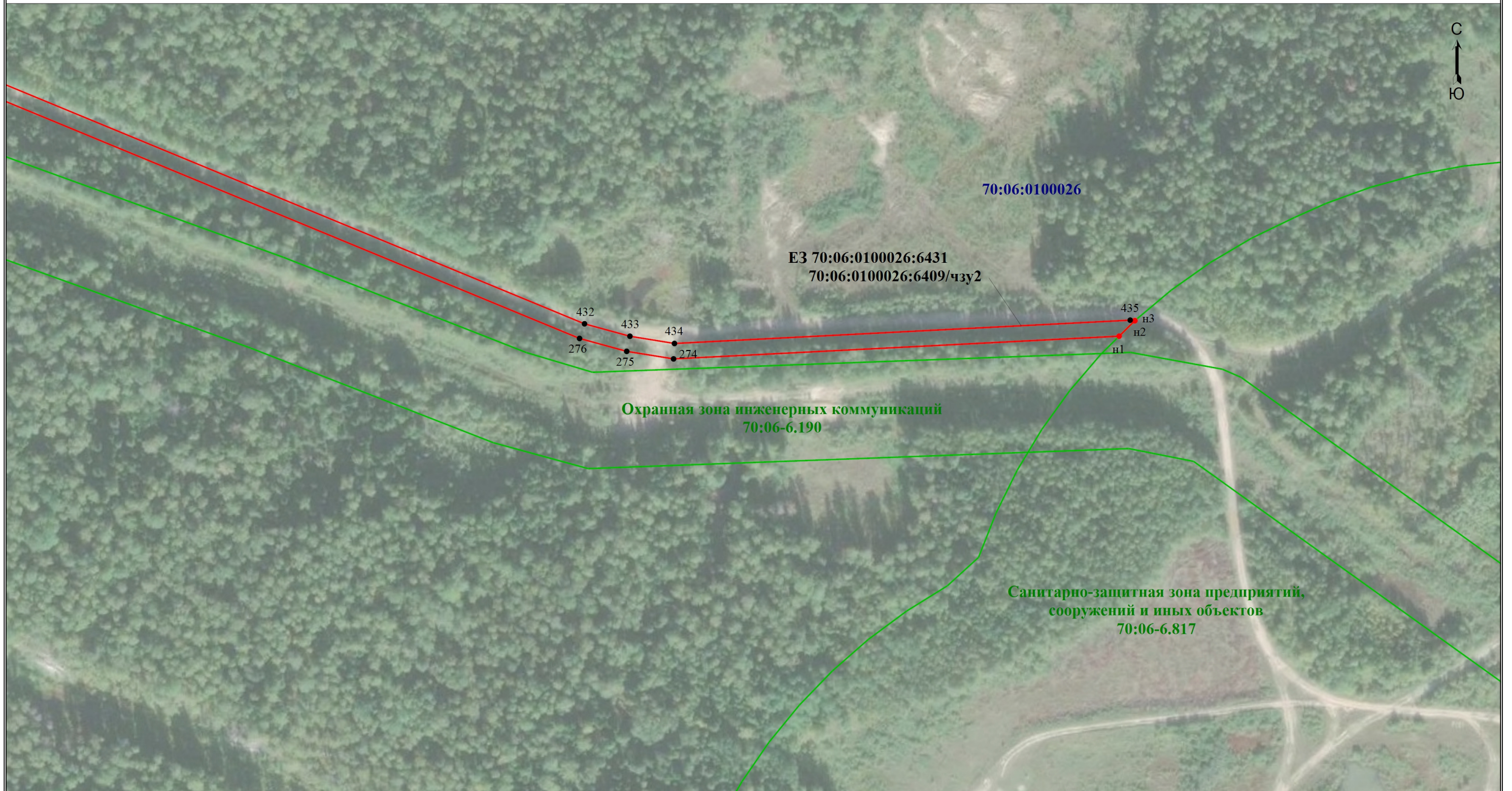
Масштаб 1:2000

Условные обозначения

- - Часть границы, местоположение которой определено при выполнении кадастровых работ
- /чзу2 - Образующая часть земельного участка
- :6409 - Исходный земельный участок
- - Характерная точка границы земельного участка, сведения ЕГРН о которой соответствуют требованиям, установленным в соответствии с частью 13 статьи 22 Федерального закона от 13 июля 2015 г. N 218-ФЗ "О государственной регистрации недвижимости"
- 1 - Обозначение характерной точки, местоположение которой не изменилось или было уточнено
- n1 - Обозначение характерной новой точки

Чертеж земельных участков и их частей

22



Масштаб 1:2000

Условные обозначения

- - Часть границы, местоположение которой определено при выполнении кадастровых работ
- - Характерная точка границы земельного участка, сведения ЕГРН о которой соответствуют требованиям, установленным в соответствии с частью 13 статьи 22 Федерального закона от 13 июля 2015 г. N 218-ФЗ "О государственной регистрации недвижимости"
- 1 - Обозначение характерной точки, местоположение которой не изменилось или было уточнено
- н1 - Обозначение характерной новой точки
- - Часть границы, сведения ЕГРН о которой позволяют однозначно определить ее положение на местности
- - Характерная точка границы земельного участка, сведения о которой отсутствуют в ЕГРН, местоположение которой определено при кадастровых работах (новая характерная точка)