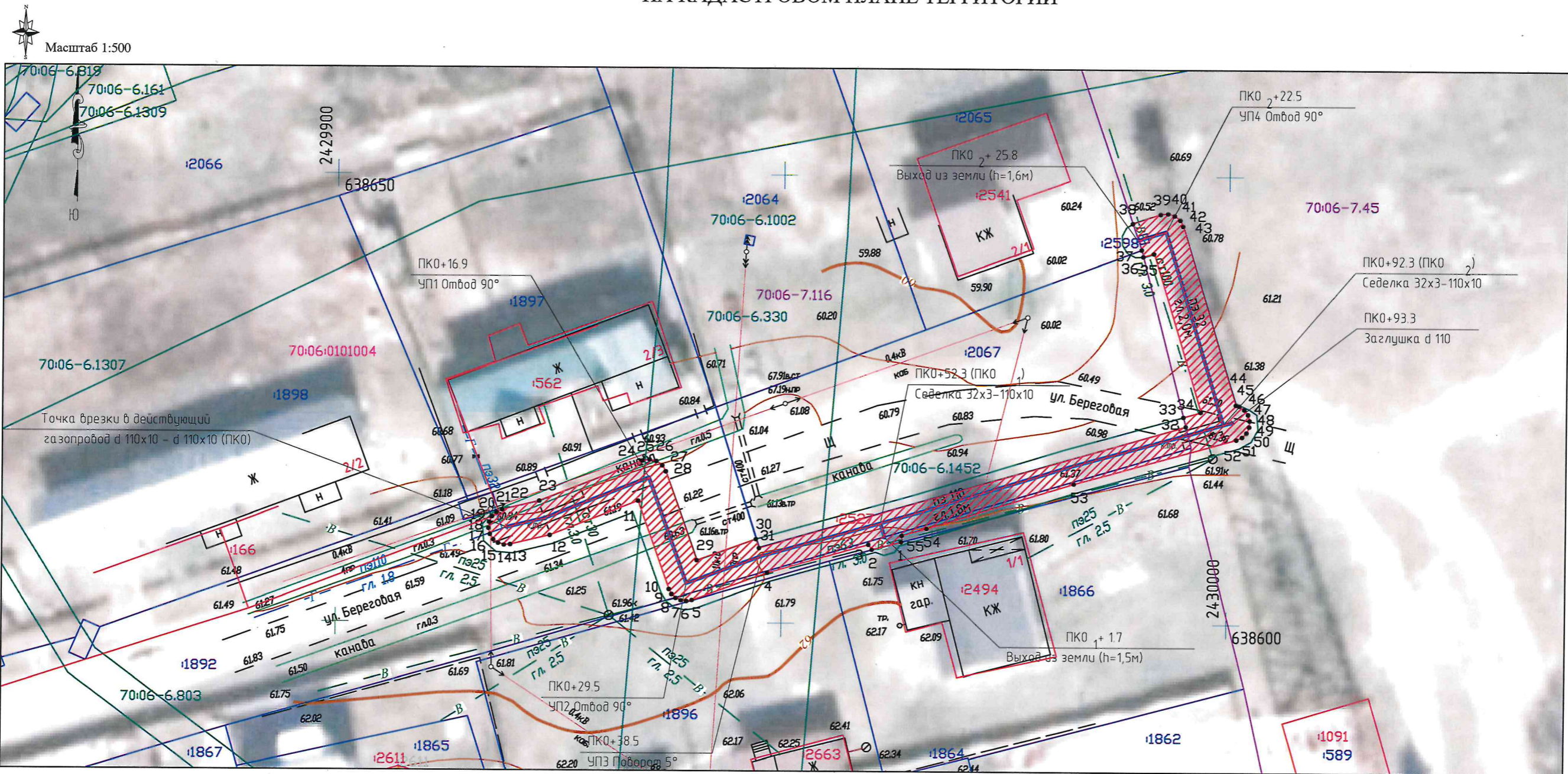






### СХЕМА РАСПОЛОЖЕНИЯ ГРАНИЦ ПУБЛИЧНОГО СЕРВИТУТА НА КАДАСТРОВОМ ПЛАНЕ ТЕРРИТОРИИ



Условные обозначения:

- 1 Характерная точка границы публичного сервитута
-  Граница публичного сервитута
-  Границы сооружений ЕГРН
-  Ось существующего сооружения
-  Границы земельных участков ЕГРН
- :1892 Обозначение кадастрового номера
- 70:06-6.330 Граница/реестровый номер зоны с особыми условиями использования территории
- 70:06:0101004 Граница/номер кадастрового квартала
- 70:06-7.116 Граница/реестровый номер территориальной зоны



Кадастровый инженер  М.А. Городецкая